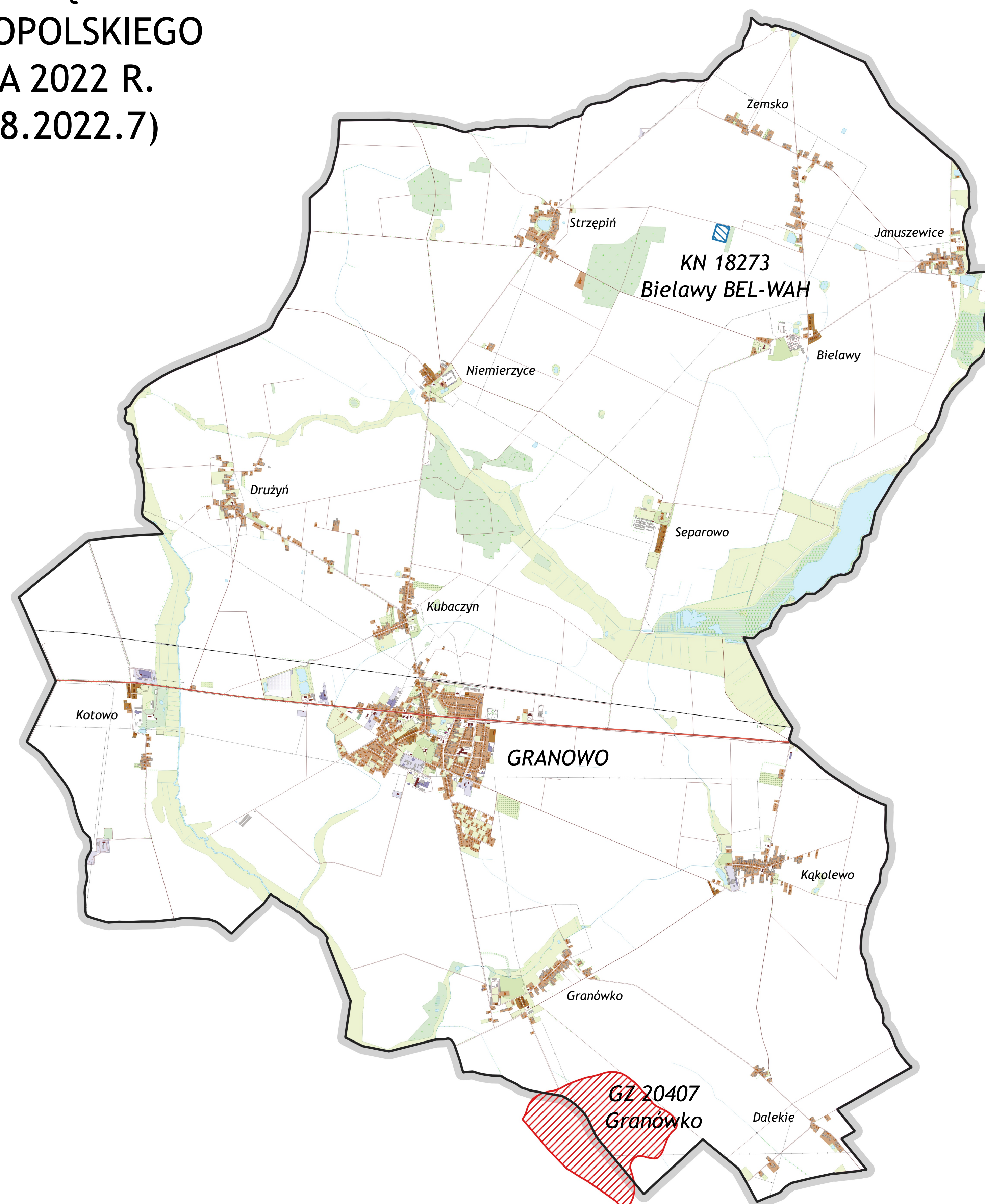


**OBSZARY UDOKUMENTOWANYCH ZŁÓŻ KOPALIN
WPROWADZONE ZARZĄDZENIEM ZASTĘPCZYM WOJEWODY WIELKOPOLSKIEGO
DO STUDIUM UWARUNKOWAŃ I KIERUNKÓW
ZAGOSPODAROWANIA PRZESTRZENNEGO GMINY GRANOWO**


ZAŁĄCZNIK NR 1
DO ZARZĄDZENIA ZASTĘPCZEGO
WOJEWODY WIELKOPOLSKIEGO
Z DNIA 23 WRZEŚNIA 2022 R.
(znak: IR-III.740.108.2022.7)


SKALA 1:25 000

0 1 2 km



OZNACZENIA

 **OBSZAR UDOKUMENTOWANEGO
ZŁOŻA GAZU ZIEMNEGO
"GRANÓWKO" (NR GZ 20407)**

 **OBSZAR UDOKUMENTOWANEGO
ZŁOŻA KRUSZYWA NATURALNEGO
"BIELAWY BEL-WAH" (NR KN 18273)**

 **GRANICA GMINY GRANOWO**