



# DZIENNIK URZĘDOWY

## WOJEWÓDZTWA WIELKOPOLSKIEGO

Poznań, dnia 29 sierpnia 2001 r.

Nr 106

### TREŚĆ

Poz.:

#### ZARZĄDZENIA WOJEWODY WIELKOPOLSKIEGO

- 2040** – nr 120/01 z dnia 21 sierpnia 2001 w sprawie nadania statutu Miejskiej Stacji Sanitarно-Epidemiologicznej w Lesznie ..... 7104
- 2041** – nr 121/01 z dnia 21 sierpnia w sprawie nadania statutu Powiatowej Stacji Sanitarно-Epidemiologicznej w Ostrowie Wielkopolskim ..... 7105
- 2042** – nr 122/01 z dnia 21 sierpnia w sprawie nadania statutu Powiatowej Stacji Sanitarно-Epidemiologicznej w Śremie ..... 7107
- 2043** – nr 123/01 z dnia 21 sierpnia w sprawie nadania statutu Powiatowej Stacji Sanitarно-Epidemiologicznej w Kościanie ..... 7108

#### UCHWAŁY RAD GMIN

- 2044** – nr LI/455/2001 Rady Gminy Tarnowo Podgórne z dnia 19 czerwca 2001 r. w sprawie uchwalenia miejscowego planu zagospodarowania przestrzennego terenów zabudowy mieszkaniowej we wsi Sady (dz. nr 113/2 i 113/3) ..... 7110
- 2045** – nr LI/456/2001 Rady Gminy Tarnowo Podgórne z dnia 19 czerwca 2001 r. w sprawie uchwalenia miejscowego planu zagospodarowania przestrzennego terenów zabudowy mieszkaniowej jednorodzinnej w Batorowie ..... 7114
- 2046** – nr LI/458/2001 Rady Gminy Tarnowo Podgórne z dnia 19 czerwca 2001 r. w sprawie uchwalenia zmiany miejscowego planu zagospodarowania przestrzennego dla terenów aktywizacji gospodarczej w Jankowicach ..... 7119
- 2047** – nr XXXIX/321/01 Rady Gminy Dopiewo z dnia 25 czerwca 2001 r. w sprawie uchwalenia miejscowego planu zagospodarowania przestrzennego w miejscowości Dąbrowa (działki nr 30/1, 31/1, 32/1, 31/3, 34 oraz część działek 30/2, 26/2) ..... 7122
- 2048** – nr XXVI/162/01 Rady Gminy Zakrzewo z dnia 27 czerwca 2001 r. w sprawie zmiany miejscowego planu ogólnego zagospodarowania przestrzennego gminy na obszarze wsi Drożyska Wielkie ..... 7126
- 2049** – nr XXVIII/264/2001 Rady Miejskiej w Chodzieży z dnia 28 czerwca 2001 r. w sprawie zmiany miejscowego planu zagospodarowania przestrzennego miasta Chodzieży przy ul. Kasprzaka, na obszarze działki o numerze ewidencyjnym 3550 ..... 7128
- 2050** – nr XXVIII/265/2001 Rady Miejskiej w Chodzieży z dnia 28 czerwca 2001 r. w sprawie zmiany miejscowego planu zagospodarowania przestrzennego miasta Chodzieży w rejonie ulicy Topolowej ..... 7131
- 2051** – nr XXVIII/178/01 Rady Miejskiej Gminy Czarniejewo z dnia 28 czerwca 2001 r. w sprawie zmiany planu ogólnego zagospodarowania przestrzennego gminy Czarniejewo na obszarze części wsi Graby ..... 7134
- 2052** – nr XXVIII/179/2001 Rady Miejskiej Gminy Czarniejewo z dnia 28 czerwca 2001 r. w sprawie zmiany planu ogólnego zagospodarowania przestrzennego gminy Czarniejewo na obszarze części wsi Rakowo ..... 7141
- 2053** – nr XXVIII/180/2001 Rady Miejskiej Gminy Czarniejewo z dnia 28 czerwca 2001 r. w sprawie zmiany miejscowego planu ogólnego zagospodarowania przestrzennego gminy Czarniejewo – obszary wsi: Żydowo, Pawłowo, Kosowo, Szczytniki Czarniejewskie, Pakszyn ..... 7146
- 2054** – nr LII/464/2001 Rady Gminy Tarnowo Podgórne z dnia 28 czerwca 2001 r. w sprawie nadania nazwy ulicy ..... 7158
- 2055** – nr XXXIII/180/2001 Rady Miejskiej w Bojanowie z dnia 19 lipca 2001 r. w sprawie zatwierdzenia zmiany miejscowego planu zagospodarowania przestrzennego gminy Bojanowo w obrębie miejscowości Golina Wielka ..... 7159
- 2056** – nr XLVIII/434/01 Rady Miejskiej Gminy Pobiedziska z dnia 6 sierpnia 2001 r. w sprawie miejscowego planu zagospodarowania przestrzennego terenu budownictwa jednorodzinnego w Jerzykowie – działka nr ewid. 48/1 ..... 7162

#### SPRAWOZDANIA

- 2057** – sprawozdanie Zarządu Gminy w Kramsku z wykonania budżetu Gminy za 2000 rok ..... 7165
- 2058** – sprawozdanie roczne Zarządu Miejskiego w Książu Wlkp. z wykonania budżetu gminy za rok 2000 ..... 7183

## 2040

### ZARZĄDZENIE Nr 120/01 WOJEWODY WIELKOPOLSKIEGO

z dnia 21 sierpnia 2001 r.

#### w sprawie nadania statutu Miejskiej Stacji Sanitarno-Epidemiologicznej w Lesznie

Na podstawie art. 11 ustawy z dnia 30 sierpnia 1991 r. o zakładach opieki zdrowotnej (Dz.U. Nr 91, poz. 408 ze zmianami), zarządza się, co następuje:

##### §1

Nadaje się Statut Miejskiej Stacji Sanitarno-Epidemiologicznej w Lesznie, stanowiący załącznik do zarządzenia.

##### §2

Zarządzenie wchodzi w życie po upływie 14 dni od dnia ogłoszenia w Dzienniku Urzędowym Województwa Wielkopolskiego.

Wojewoda Wielkopolski

(-) *Stanisław Tamm*

**Załącznik  
do zarządzenia Nr 120/01  
z dnia 21 sierpnia 2001 r.**

### STATUT MIEJSKIEJ STACJI SANITARNO-EPIDEMIOLOGICZNEJ W LESZNIE

#### Rozdział I

##### Postanowienia ogólne

##### §1

Miejska Stacja Sanitarno – Epidemiologiczna w Lesznie działa na podstawie:

- ustawy z dnia 14 marca 1985 r. o Inspekcji Sanitarnej (Dz.U. z 1998 r. Nr 90, poz. 575 z późniejszymi zmianami),
- ustawy z dnia 30 sierpnia 1991 r. o Zakładach Opieki Zdrowotnej (Dz.U. Nr 91, poz. 408 z późniejszymi zmianami),
- rozporządzenia Ministra Zdrowia z dnia 30 czerwca 2000 r. w sprawie organizacji i zasad działania stacji sanitarno-epidemiologicznych oraz kwalifikacji wymaganych od pracowników tych stacji (Dz.U. nr 56, poz. 677).

##### §2

Miejska Stacja Sanitarno-Epidemiologiczna w Lesznie zwana dalej „Miejską Stacją” jest jednostką organizacyjną stanowiącą aparat pomocniczy Powiatowego Inspektora Sanitarnego w Lesznie, zwanego dalej „Powiatowym Inspektorem” wchodzącą w skład zespolonej administracji powiatowej.

##### §3

Miejska Stacja jest zakładem opieki zdrowotnej działającym w formie jednostki budżetowej finansowanym z dotacji celowej budżetu Państwa.

##### §4

Miejska Stacja ma siedzibę w Lesznie, ul. Święciechowska 1 i obejmuje swym działaniem miasto Leszno – miasto na prawach powiatu oraz powiat leszczyński.

##### §5

Nadzór merytoryczny nad działalnością Miejskiej Stacji sprawuje Wojewódzka Stacja Sanitarno-Epidemiologiczna w Poznaniu.

#### Rozdział II

##### Cele i Zadania

##### §6

1. Miejska Stacja powołana jest do nadzoru nad warunkami:
  - 1) higieny środowiska,
  - 2) higieny pracy w zakładach pracy,
  - 3) higieny w szkołach i innych placówkach oświatowo – wychowawczych, szkołach wyższych oraz w ośrodkach wypoczynku,
  - 4) zdrowotnymi żywności i żywienia  
w celu ochrony zdrowia ludzkiego przed wpływem czynników szkodliwych, a w szczególności w celu zapobiegania powstawania chorób zakaźnych i zawodowych.
2. Wykonywanie zadań określonych w ust. 1 polega na sprawowaniu zapobiegawczego i bieżącego nadzoru sanitarnego oraz prowadzeniu działalności zapobiegawczej i przeciwepidemicznej w zakresie chorób zakaźnych i innych chorób spowodowanych warunkami środowiska, jeżeli ich występowanie ma charakter epidemiczny, a także na prowadzeniu działalności oświatowo-zdrowotnej.

#### Rozdział III

##### Zarządzanie i Organizacja Miejskiej Stacji

##### §7

1. Powiatowego Inspektora powołuje Prezydent – Starosta w uzgodnieniu z Wojewodą i w porozumieniu z Wojewódzkim Inspektorem Sanitarnym.
2. Powiatowy Inspektor jest równocześnie Dyrektorem Miejskiej Stacji zwanym dalej „Dyrektorem”.
3. Powiatowy Inspektor kieruje działalnością Miejskiej Stacji.
4. Powiatowy Inspektor kieruje Miejską Stacją przy pomocy zastępcy Powiatowego Inspektora Sanitarnego, którego powołuje i odwołuje Prezydent – Starosta, na wniosek Powiatowego Inspektora.

5. Dyrektor reprezentuje Miejską Stację na zewnątrz.
6. Do składania w imieniu Miejskiej Stacji oświadczeń woli w zakresie praw i obowiązków majątkowych uprawniony jest Dyrektor, a inne osoby w granicach określonych jego upoważnieniem. Złożenie oświadczenia woli skutkującego zaciągnięciem zobowiązania finansowego, wymaga potwierdzenia przez Gł. Księgowego istnienia zabezpieczenia w środki finansowe niezbędne do jego pokrycia – poprzez parafowanie kopii dokumentów zawierających takie oświadczenie woli.

#### §8

1. Organizację wewnętrzną oraz podległość służbową i zadania komórek organizacyjnych Miejskiej Stacji określa odrębny Regulamin Organizacyjny ustalony przez Powiatowego Inspektora oraz zaakceptowany przez Wielkopolskiego Wojewódzkiego Inspektora Sanitarnego.
2. W skład Miejskiej Stacji wchodzi następujące komórki organizacyjne:
  - Oddział Epidemiologii,
  - Oddział Higieny Komunalnej,
  - Oddział Żywności, Żywnienia i PU,
  - Oddział Higieny Dzieci i Młodzieży,
  - Oddział Higieny Pracy,
  - Oddział Nadzoru Sanitarnego,
  - Oddział Oświaty Zdrowotnej i Promocji Zdrowia,
  - Sekcja Transportu,
  - Stanowiska pracy ds. Statystyki, Oceny i Organizacji,
  - Sekcja Księgowo-Finansowa,
  - Sekcja Administracyjno-Techniczna,

- Stanowisko Radcy Prawnego,
- Stanowisko ds. informacji niejawnych,
- Stanowisko ds. o. c. i p/poż.,
- Stanowisko ds. bhp.

### Rozdział IV Zasady Gospodarki Finansowej

#### §9

Gospodarka finansowa Miejskiej Stacji prowadzona jest na zasadach określonych w ustawie z dnia 26 listopada 1998 r. o finansach publicznych (Dz.U. Nr 155, poz. 1014 z późniejszymi zmianami) oraz w oparciu o inne zobowiązania obowiązujące przepisy finansowe.

#### §10

Rachunkowość Miejskiej Stacji prowadzona jest w oparciu o przepisy ustawy z dnia 29 września 1994 r. o rachunkowości (Dz.U. Nr 121, poz. 591 z późniejszymi zmianami).

### Rozdział V Postanowienia końcowe

#### §11

W zakresie spraw nie uregulowanych w niniejszym Statucie mają zastosowanie przepisy ustawy o Inspekcji Sanitarnej, ustawy o Zakładach Opieki Zdrowotnej oraz ustaw odrębnych dotyczących zagadnień związanych z działalnością i funkcjonowaniem stacji sanitarno-epidemiologicznych.

## 2041

### ZARZĄDZENIE Nr 121/01 WOJEWODY WIELKOPOLSKIEGO

z dnia 21 sierpnia 2001 r.

**w sprawie nadania statutu Powiatowej Stacji Sanitarno-Epidemiologicznej w Ostrowie Wielkopolskim**

Na podstawie art. 11 ustawy z dnia 30 sierpnia 1991 r. o zakładach opieki zdrowotnej (Dz.U. Nr 91, poz. 408 ze zmianami), zarządza się, co następuje:

#### §1

Nadaje się Statut Powiatowej Stacji Sanitarno-Epidemiologicznej w Ostrowie Wielkopolskim, stanowiący załącznik do zarządzenia.

#### §2

Zarządzenie wchodzi w życie po upływie 14 dni od dnia ogłoszenia w Dzienniku Urzędowym Województwa Wielkopolskiego.

Wojewoda Wielkopolski

(-) *Stanisław Tamm*

**Załącznik  
do zarządzenia Nr 121/01  
z dnia 21 sierpnia 2001 r.**

### STATUT POWIATOWEJ STACJI SANITARNO-EPIDEMIOLOGICZNEJ W OSTROWIE WIELKOPOLSKIM

#### Rozdział I Postanowienia ogólne

#### §1

Powiatowa Stacja Sanitarno-Epidemiologiczna w Ostrowie Wielkopolskim działa na podstawie:

- Ustawy z dnia 14 marca 1985 r. o Inspekcji Sanitarnej (Dz.U. z 1998 r. Nr 90, poz. 575 z późniejszymi zmianami),

- Ustawy z dnia 30 sierpnia 1991 r. o Zakładach Opieki Zdrowotnej (Dz.U. Nr 91, poz. 408 z późniejszymi zmianami),
- Rozporządzenia Ministra Zdrowia z dnia 30 czerwca 2000 r. w sprawie organizacji i zasad działania stacji sanitarno-epidemiologicznych oraz kwalifikacji wymaganych od pracowników tych stacji (Dz.U. nr 56, poz. 677).

#### §2

Powiatowa Stacja Sanitarno-Epidemiologiczna w Ostrowie Wielkopolskim zwana dalej „Powiatową Stacją”, wraz z zapleczem laboratoryjnym jest jednostką organizacyjną stanowiącą aparat pomocniczy Powiatowego Inspektora Sanitarnego w Ostrowie Wielkopolskim, zwanego dalej „Powiatowym Inspektorem” wchodzącą w skład zespolonej administracji powiatowej.

#### §3

Powiatowa Stacja jest zakładem opieki zdrowotnej działającej w formie jednostki budżetowej finansowanym z dotacji celowej budżetu Państwa.

#### §4

Powiatowa Stacja ma siedzibę w Ostrowie Wielkopolskim, Plac Stefana Rowińskiego 3 i obejmuje swym działaniem obszar powiatu ostrowskiego.

#### §5

Nadzór merytoryczny nad działalnością Powiatowej Stacji sprawuje Wojewódzka Stacja Sanitarno-Epidemiologiczna w Poznaniu.

### **Rozdział II Cele i Zadania**

#### §6

1. Powiatowa Stacja wykonuje zadania Powiatowego Inspektora w zakresie nadzoru nad warunkami:
  - 1) higieny środowiska,
  - 2) higieny pracy w zakładach pracy,
  - 3) higieny w szkołach i innych placówkach oświatowo-wychowawczych, szkołach wyższych oraz w ośrodkach wypoczynku,
  - 4) zdrowotnymi żywności i żywienia
    - w celu ochrony zdrowia ludzkiego przed wpływem czynników szkodliwych, a w szczególności w celu zapobiegania powstawania chorób zakaźnych i zawodowych.
2. Wykonywanie zadań określonych w ust. 1 polega na sprawowaniu zapobiegawczego i bieżącego nadzoru sanitarnego oraz prowadzeniu działalności zapobiegawczej i przeciwepidemicznej w zakresie chorób zakaźnych i innych chorób powodowanych warunkami środowiska, jeżeli ich występowanie ma charakter epidemiczny, a także na prowadzeniu działalności oświatowo-zdrowotnej.

### **Rozdział III**

#### **Zarządzanie i organizacja Powiatowej Stacji.**

#### §7

1. Powiatowego Inspektora powołuje Starosta w uzgodnieniu z Wojewodą i w porozumieniu z Wojewódzkim Inspektorem Sanitarnym.
2. Powiatowy Inspektor jest równocześnie Dyrektorem Powiatowej Stacji zwanym dalej „Dyrektorem”.
3. Powiatowy Inspektor kieruje działalnością Powiatowej Stacji.

4. Powiatowy Inspektor kieruje Powiatową Stacją przy pomocy Zastępcy Powiatowego Inspektora Sanitarnego, którego powołuje i odwołuje Starosta, na wniosek Powiatowego Inspektora.
5. Dyrektor reprezentuje Powiatową Stację na zewnątrz.
6. Do składania w imieniu Powiatowej Stacji oświadczeń woli w zakresie praw i obowiązków majątkowych uprawniony jest Dyrektor, a inne osoby w granicach określonych jego upoważnieniem. Złożenie oświadczenia woli skutkującego zaciągnięciem zobowiązania finansowego, wymaga potwierdzenia przez Gł. Księgowego istnienia zabezpieczenia w środki finansowe niezbędne do jego pokrycia – poprzez parafowanie kopii dokumentów zawierających takie oświadczenie woli.

#### §8

1. Organizację wewnętrzną oraz podległość służbową i zadania komórek organizacyjnych Powiatowej Stacji określa odrębny Regulamin Organizacyjny ustalony przez Powiatowego Inspektora oraz zaakceptowany przez Wielkopolskiego Wojewódzkiego Inspektora Sanitarnego.
2. W skład Powiatowej Stacji wchodzi następujące komórki organizacyjne:
  - Oddział Epidemiologii,
  - Oddział Higieny Komunalnej,
  - Oddział Higieny Pracy
  - Oddział Higieny Żywności, Żywnienia i Przedmiotów Użytku,
  - Sekcja Ekonomiczno-Księgowa,
  - Sekcja Administracyjno-Techniczna, Kadr i Szkoleń,
  - Stanowisko Pracy Zapobiegawczego Nadzoru Sanitarnego,
  - Stanowisko Pracy Higieny Dzieci i Młodzieży,
  - Stanowisko Pracy Oświaty Zdrowotnej i Promocji Zdrowia,
  - Stanowisko Pracy Statystyki Medycznej i Informacyjnej,
  - Stanowisko Pracy ds. Obronności i obrony cywilnej oraz ochrony informacji niejawnych,
  - Stanowisko Pracy ds. bezpieczeństwa i higieny pracy oraz ochrony przeciwpożarowej,
  - Radca Prawny.

### **Rozdział IV**

#### **Zasady Gospodarki Finansowej**

#### §9

Gospodarka finansowa Powiatowej Stacji prowadzona jest na zasadach określonych w ustawie z dnia 26 listopada 1998 r. o finansach publicznych (Dz.U. Nr 155, poz. 1014 z późniejszymi zmianami) oraz w oparciu o inne obowiązujące przepisy finansowe.

#### §10

Rachunkowość Powiatowej Stacji prowadzona jest w oparciu o przepisy Ustawy z dnia 29 września 1994 r. o rachunkowości (Dz.U. Nr 121, poz. 591 z późniejszymi zmianami).

### **Rozdział V**

#### **Postanowienia końcowe**

#### §11

W zakresie spraw nieuregulowanych w niniejszym Statucie mają zastosowanie przepisy Ustawy o Inspekcji Sanitarnej, ustawy o zakładach opieki zdrowotnej oraz ustaw odrębnych dotyczących zagadnień związanych z działalnością i funkcjonowaniem stacji sanitarno-epidemiologicznych.

## 2042

### ZARZĄDZENIE Nr 122/01 WOJEWODY WIELKOPOLSKIEGO

z dnia 21 sierpnia 2001 r.

#### w sprawie nadania statutu Powiatowej Stacji Sanitarno-Epidemiologicznej w Śremie

Na podstawie art. 11 ustawy z dnia 30 sierpnia 1991 r. o zakładach opieki zdrowotnej (Dz.U. Nr 91, poz. 408 ze zm.) zarządza się, co następuje:

#### §1

Nadaje się Statut Powiatowej Stacji Sanitarno-Epidemiologicznej w Śremie, stanowiący załącznik do zarządzenia.

#### §2

Zarządzenie wchodzi w życie po upływie 14 dni od dnia ogłoszenia w Dzienniku Urzędowym Województwa Wielkopolskiego.

Wojewoda Wielkopolski

(-) *Stanisław Tamm*

**Załącznik**  
do zarządzenia Nr 122/01  
z dnia 21.08.2001 r.

### STATUT POWIATOWEJ STACJI SANITARNO-EPIDEMIOLOGICZNEJ W ŚREMIE

#### Rozdział I

##### Postanowienia ogólne

#### §1

Powiatowa Stacja Sanitarno-Epidemiologiczna w Śremie działa na podstawie:

- Ustawy z dnia 14 marca 1985 r. o Inspekcji Sanitarnej (Dz.U. z 1998 r. Nr 90, poz. 575 z późn. zmianami),
- Ustawy z dnia 30 sierpnia 1991 r. o zakładach opieki zdrowotnej (Dz.U. Nr 91, poz. 408 z późn. zmianami),
- Rozporządzenia Ministra Zdrowia z dnia 30 czerwca 2000 r. w spr. organizacji i zasad działania stacji sanitarno-epidemiologicznych oraz kwalifikacji wymaganych od pracowników tych stacji (Dz.U. Nr 56, poz. 677).

#### §2

Powiatowa Stacja Sanitarno-Epidemiologiczna w Śremie, zwana dalej „Powiatową Stacją” wraz z zapleczem laboratoryjnym jest jednostką organizacyjną stanowiącą aparat pomocniczy Powiatowego Inspektora Sanitarnego w Śremie, zwanego dalej „Powiatowym Inspektorem” wchodzącą w skład zespolonej administracji powiatowej.

#### §3

Powiatowa Stacja jest zakładem opieki zdrowotnej działającym w formie jednostki budżetowej, finansowanym z dotacji celowej z budżetu Państwa.

#### §4

Powiatowa Stacja ma siedzibę w Śremie ul. Wiejska nr 2 i obejmuje swym działaniem obszar powiatu średzkiego.

#### §5

Nadzór merytoryczny nad działalnością Powiatowej Stacji sprawuje Wojewódzka Stacja Sanitarno-Epidemiologiczna w Poznaniu.

#### Rozdział II Cele i zadania

#### §6

1. Powiatowa Stacja jest powołana do nadzoru nad warunkami:
  - 1) higieny środowiska,
  - 2) higieny pracy w zakładach pracy,
  - 3) higieny w szkołach i innych placówkach oświatowo-wychowawczych, w szkołach wyższych oraz ośrodkach wypoczynku,
  - 4) zdrowotnymi żywności i żywienia
    - w celu ochrony zdrowia ludzkiego przed wpływem czynników szkodliwych, a w szczególności w celu zapobiegania powstawania chorób zakaźnych i zawodowych.
2. Wykonywanie zadań określonych w ust. 1 polega na sprawowaniu zapobiegawczego i bieżącego nadzoru sanitarnego oraz prowadzeniu działalności zapobiegawczej i przeciwepidemicznej w zakresie chorób zakaźnych i innych chorób powodowanych warunkami środowiska, jeżeli ich występowanie ma charakter epidemiczny, a także na prowadzeniu działalności oświatowo-zdrowotnej.

#### Rozdział III

##### Zarządzanie i organizacja Powiatowej Stacji

#### §7

1. Powiatowego Inspektora powołuje Starosta w uzgodnieniu z Wojewodą i w porozumieniu z Wielkopolskim Wojewódzkim Inspektorem Sanitarnym.
2. Powiatowy Inspektor jest równocześnie Dyrektorem Powiatowej Stacji, zwanym dalej „Dyrektorem”.
3. Powiatowy Inspektor kieruje działalnością Stacji.
4. Powiatowy Inspektor kieruje Powiatową Stacją przy pomocy Zastępcy Powiatowego Inspektora Sanitarnego, którego powołuje i odwołuje Starosta na wniosek Powiatowego Inspektora.
5. Dyrektor reprezentuje Powiatową Stację na zewnątrz.

6. Do składania w imieniu Powiatowej Stacji oświadczeń woli w zakresie praw i obowiązków majątkowych uprawniony jest Dyrektor, a inne osoby tylko w granicach określonych jego upoważnieniem. Złożenie oświadczenia woli skutkującego zaciągnięciem zobowiązania finansowego, wymaga potwierdzenia przez Gł. Księgowego istnienia zabezpieczenia w środki finansowe niezbędne do jego pokrycia – poprzez parafowanie kopii dokumentów zawierających takie oświadczenie woli.

#### §8

1. Organizację wewnętrzną oraz podległość służbową i zadania komórek organizacyjnych Powiatowej Stacji określa odrębny Regulamin Organizacyjny ustalony przez Powiatowego Inspektora oraz zaakceptowany przez Wielkopolskiego Wojewódzkiego Inspektora Sanitarnego.
2. W skład Powiatowej Stacji wchodzi następujące komórki organizacyjne:
  - Oddział Nadzoru,
  - Oddział Laboratoryjny,
  - Sekcja Administracyjno-Techniczna,
  - Stanowisko pracy Radcy Prawnego,
  - Stanowisko pracy Głównego Księgowego,
  - Stanowisko pracy ds. pracowniczych i socjalnych,
  - Stanowisko ds. informacji niejawnych,
  - Stanowisko ds. obronności i obrony cywilnej,

- Stanowisko ds. BHP
- Stanowisko ds. p. pożarowych

#### Rozdział IV

##### Zasady gospodarki finansowej

#### §9

Gospodarka finansowa Powiatowej Stacji prowadzona jest na zasadach określonych w ustawie z dnia 26 listopada 1998 r. o finansach publicznych (Dz.U. Nr 155, poz. 1014 z późn. zmianami) oraz w oparciu o inne obowiązujące przepisy finansowe.

#### §10

Rachunkowość Powiatowej Stacji prowadzona jest w oparciu o przepisy Ustawy z dnia 29 września 1994 r. o rachunkowości (Dz.U. Nr 121, poz. 591 z późn. zmianami).

#### Rozdział V

##### Postanowienia końcowe

#### §11

W zakresie spraw nie uregulowanych w niniejszym Statucie mają zastosowanie przepisy Ustawy o Inspekcji Sanitarnej, ustawy o zakładach opieki zdrowotnej oraz ustaw odrębnych dotyczących zagadnień związanych z działalnością i funkcjonowaniem stacji sanitarno-epidemiologicznych.

## 2043

### ZARZĄDZENIE Nr 123/01 WOJEWODY WIELKOPOLSKIEGO

z dnia 21 sierpnia 2001 r.

w sprawie nadania statutu Powiatowej Stacji Sanitarno-Epidemiologicznej w Kościanie

Na podstawie art. 11 ustawy z dnia 30 sierpnia 1991 r. o zakładach opieki zdrowotnej (Dz.U. Nr 91, poz. 408 ze zmianami), zarządza się, co następuje:

#### §1

Nadaje się Statut Powiatowej Stacji Sanitarno-Epidemiologicznej w Kościanie, stanowiący załącznik do zarządzenia.

#### §2

Zarządzenie wchodzi w życie po upływie 14 dni od dnia ogłoszenia w Dzienniku Urzędowym Województwa Wielkopolskiego.

Wojewoda Wielkopolski

(-) *Stanisław Tamm*

Załącznik  
do zarządzenia Nr 123/01  
z dnia 21 sierpnia 2001 r.

### STATUT POWIATOWEJ STACJI SANITARNO-EPIDEMIOLOGICZNEJ W KOŚCIANIE

#### Rozdział I

##### Postanowienia ogólne

#### §1

Powiatowa Stacja Sanitarno-Epidemiologiczna w Kościanie działa na podstawie:

- Ustawy z dnia 14 marca 1985 r. o Inspekcji Sanitarnej (Dz.U. z 1998 r. Nr 90, poz. 575 z późniejszymi zmianami),
- Ustawy z dnia 30 sierpnia 1991 r. o Zakładach Opieki Zdrowotnej (Dz.U. Nr 91, poz. 408 z późniejszymi zmianami),
- Rozporządzenia Ministra Zdrowia z dnia 30 czerwca 2000 r. w sprawie organizacji i zasad działania stacji sanitarno-

-epidemiologicznych oraz kwalifikacji wymaganych od pracowników tych stacji (Dz.U. nr 56, poz. 677).

#### §2

Powiatowa Stacja Sanitarно-Epidemiologiczna w Kościanie zwana dalej „Powiatową Stacją”, wraz z zapleczem laboratoryjnym jest jednostką organizacyjną stanowiącą aparat pomocniczy Powiatowego Inspektora Sanitarnego w Kościanie, zwanego dalej „Powiatowym Inspektorem” wchodzącą w skład zespolonej administracji powiatowej.

#### §3

Powiatowa Stacja jest zakładem opieki zdrowotnej działającej w formie jednostki budżetowej finansowanym z dotacji celowej z budżetu Państwa.

#### §4

Powiatowa Stacja ma siedzibę w Kościanie przy ulicy Piaskowa 42a i obejmuje swym działaniem obszar powiatu kościańskiego.

#### §5

Nadzór merytoryczny nad działalnością Powiatowej Stacji sprawuje Wojewódzka Stacja Sanitarно-Epidemiologiczna w Poznaniu.

### **Rozdział II** **Cele i zadania**

#### §6

1. Powiatowa Stacja jest powołana do nadzoru nad warunkami:
  - 1) higieny środowiska,
  - 2) higieny pracy w zakładach,
  - 3) higieny w szkołach i innych placówkach oświatowych, szkołach wyższych oraz ośrodkach wypoczynku,
  - 4) zdrowotnymi żywności i żywienia
    - w celu ochrony zdrowia ludzkiego przed wpływem czynników szkodliwych, a w szczególności w celu zapobiegania powstawania chorób zakaźnych i zawodowych.
2. Wykonanie zadań określonych w ust. 1 polega na sprawowaniu zapobiegawczego i bieżącego nadzoru sanitarnego oraz prowadzeniu działalności zapobiegawczej i przeciwepidemicznej w zakresie chorób zakaźnych i innych chorób powodowanych warunkami środowiska, jeżeli ich występowanie ma charakter epidemiczny, a także na prowadzeniu działalności oświatowo-zdrowotnej.

### **Rozdział III**

#### **Zarządzanie i organizacja powiatowej stacji**

#### §7

1. Powiatowego Inspektora powołuje Starosta w uzgodnieniu z Wojewodą i w porozumieniu z Wojewódzkim Inspektorem Sanitarnym.
2. Powiatowy Inspektor jest równocześnie Dyrektorem Powiatowej Stacji zwanym dalej „Dyrektorem”.
3. Powiatowy Inspektor kieruje działalnością Powiatowej Stacji.
4. Powiatowy Inspektor kieruje Powiatową Stacją przy pomocy Zastępcy Powiatowego Inspektora Sanitarnego, którego

powołuje i odwołuje Starosta, na wniosek Powiatowego Inspektora.

5. Dyrektor reprezentuje Powiatową Stację na zewnątrz.
6. Do składania w imieniu Powiatowej Stacji oświadczeń woli w zakresie praw i obowiązków majątkowych uprawniony jest Dyrektor, a inne osoby w granicach określonych jego upoważnieniem. Złożenie oświadczenia woli skutkującego zaciągnięciem zobowiązania finansowego, wymaga potwierdzenia przez Gł. Księgowego istnienia zabezpieczenia w środki finansowe niezbędne do jego pokrycia – poprzez parafowanie kopii dokumentów zawierających takie oświadczenie woli.

#### §8

1. Organizację wewnętrzną oraz podległość służbową i zadania komórek organizacyjnych Powiatowej Stacji określa odrębny Regulamin Organizacyjny ustalony przez Powiatowego Inspektora oraz zaakceptowany przez Wielkopolskiego Wojewódzkiego Inspektora Sanitarnego.
2. W skład Powiatowej Stacji wchodzi następujące komórki organizacyjne:
  - Oddział Nadzoru,
  - Oddział Laboratoryjny,
  - Stanowisko pracy ds. Nadzoru Zapobiegawczego,
  - Stanowisko pracy ds. Oświaty Zdrowotnej i Promocji Zdrowia,
  - Stanowisko pracy ds. Służb pracowniczych,
  - Stanowisko pracy ds. Obronności i obrony cywilnej oraz ochrony informacji niejawnych,
  - Stanowisko pracy ds. bezpieczeństwa i higieny pracy oraz ochrony przeciwpożarowej,
  - Stanowisko pracy ds. finansowo-księgowych,
  - Radca Prawny.
  - Sekcja administracyjno-techniczna.

### **Rozdział IV**

#### **Zasady gospodarki finansowej**

#### §9

Gospodarka finansowa Powiatowej Stacji prowadzona jest na zasadach określonych w ustawie z dnia 26 listopada 1998 r. o finansach publicznych (Dz.U. Nr 155, poz. 1014 z późniejszymi zmianami) oraz w oparciu o inne obowiązujące przepisy finansowe.

#### §10

Rachunkowość Powiatowej Stacji prowadzona jest w oparciu o przepisy Ustawy z dnia 29 września 1994 r. o rachunkowości (Dz.U. Nr 121, poz. 591 z późniejszymi zmianami).

### **Rozdział V**

#### **Postanowienia końcowe**

#### §11

W zakresie spraw nieuregulowanych w niniejszym Statucie mają zastosowanie przepisy Ustawy o Inspekcji Sanitarnej, ustawy o zakładach opieki zdrowotnej oraz ustaw odrębnych dotyczących zagadnień związanych z działalnością i funkcjonowaniem stacji sanitarno-epidemiologicznych.

## 2044

### UCHWAŁA Nr LI/455/2001 RADY GMINY TARNOWO PODGÓRNE

z dnia 19 czerwca 2001 r.

**w sprawie uchwalenia miejscowego planu zagospodarowania przestrzennego terenów zabudowy mieszkaniowej we wsi Sady (dz. nr 113/2 i 113/3)**

Na podstawie art. 18 ust. 2, art. 26 i art. 36 ust. 3 ustawy z dnia 7 lipca 1994 r. o zagospodarowaniu przestrzennym (tekst jednolity Dz.U. z 1999 r. Nr 15 poz. 139 z późniejszymi zmianami) oraz art. 18 ust. 2 pkt 5 i art. 40 ust. 1 ustawy z dnia 8 marca 1990 r. o samorządzie gminnym (tekst jednolity Dz.U. z 1996 r. Nr 13 poz. 74 z późniejszymi zmianami) Rada Gminy Tarnowo Podgórne uchwała, co następuje:

#### §1

Uchwała się miejscowy plan zagospodarowania przestrzennego terenów zabudowy mieszkaniowej we wsi Sady.

### I. Przepisy ogólne

#### §2

Plan obejmuje obszar o powierzchni 1,578 ha i jest położony we wsi Sady, gmina Tarnowo Podgórne. Teren opracowania znajduje się w centrum miejscowości, po północnej stronie trasy krajowej nr 2, przy ulicy Kobylnickiej. Granice planu określone zostały na rysunku planu. W celu prawidłowego posadowienia budynków oraz uzbrojenia technicznego podziemnego, występujący grunt rodzimy wymaga rozpoznania geologicznego w zakresie nośności gruntów oraz występowania wody gruntowej i jej agresywności.

Obszar planu zlokalizowany jest na gruntach kl. IVa. Teren częściowo zabudowany budynkami mieszkalnymi wielorodzinnymi i gospodarczymi.

#### §3

Celem regulacji zawartych w ustaleniach planu jest:

- 1) ochrona interesów publicznych ponadlokalnych i lokalnych w zakresie:
  - budownictwa mieszkaniowego,
  - ochrony środowiska przyrodniczego,
  - zapewnienia prawidłowych powiązań komunikacyjnych i infrastruktury technicznej,
- 2) określenie zasad zagospodarowania terenu uwzględniających bieżące i kierunkowe możliwości rozwojowe w strukturze społeczno-przestrzenno-gospodarczej gminy, leżącej w aglomeracji miasta Poznania.

#### §4

Przedmiotem planu są:

- a) tereny zabudowy mieszkaniowej (Mw),
- b) zasady podziału terenu,
- c) zasady uzbrojenia terenu,
- d) zasady ochrony i użytkowania terenu.

#### §5

1. Integralną częścią planu jest rysunek planu, stanowiący załącznik do niniejszej uchwały.
2. Następujące oznaczenia graficzne w rysunku planu są obowiązującymi ustaleniami planu:
  - a) granica opracowania – uchwalenia planu,
  - b) linie rozgraniczające tereny o różnym sposobie użytkowania ściśle określone,
  - c) nieprzekraczalne linie zabudowy,
  - d) oznaczenia określające podstawowe przeznaczenie terenu: Mw,
  - e) wartości wymiarowe: usytuowanie nieprzekraczalnej linii zabudowy.

#### §6

Jeżeli w niniejszej uchwale mowa o:

1. obowiązującym planie gminy, tekście obowiązującego planu gminy lub uchwale, należy przez to rozumieć wszystkie obowiązujące materiały formalne i prawne miejscowego planu zagospodarowania przestrzennego gminy Tarnowo Podgórne – perspektywa rok 2000, uchwalonego uchwałą nr XXX/148/92 Rady Gminy w Tarnowie Podgórny z 8 XII 1992 roku, ogłoszoną w Dzienniku Urzędowym Woj. Poznańskiego nr 1/93 poz. 5 z późniejszymi zmianami;
2. uchwale – należy przez to rozumieć niniejszą Uchwałę Rady Gminy Tarnowo Podgórne, o ile z treści przepisu nie wynika inaczej;
3. przepisach szczególnych i odrębnych – należy przez to rozumieć przepisy ustaw wraz z aktami wykonawczymi oraz ograniczenia w dysponowaniu terenem, wynikające z prawomocnych decyzji administracyjnych;
4. rysunku planu – należy przez to rozumieć rysunek planu, stanowiący załącznik nr 1 do niniejszej uchwały;
5. innych opracowaniach planistycznych – należy przez to rozumieć plany miejscowe już obowiązujące lub przyszłe, które zawierają lub będą zawierać dodatkowe ustalenia, nie kolidujące z niniejszą uchwałą;
6. dokumentacjach technicznych lub programowych sieci uzbrojenia terenu – należy przez to rozumieć opracowania projektowe istniejące lub przyszłe, których rozwiązania będą stanowiły uściślenia zasad realizacji niniejszego planu w zakresach problemowych i w skali nie objętej niniejszą uchwałą i nie kolidujące z nią.

#### §7

Ustala się następujące zasady uzbrojenia terenu.

1. Zakłada się doprowadzenie wody, prądu, gazu oraz odprowadzenie i utylizację odpadów stałych (nieczystości) na warun-



kach gwarantujących właściwy standard życia mieszkańców oraz ochronę środowiska zgodnie z obowiązującym prawem.

2. W zakresie gospodarki ściekami:
  - ścieki sanitarne oraz deszczowe odprowadzone będą do sieci gminnych kanalizacji

## II. Przepisy szczegółowe

### §8

1. Dla obszaru objętego planem obowiązuje nakaz:
  - prowadzenia gospodarki odpadami komunalnymi poprzez zapewnienie gromadzenia odpadów w sposób gwarantujący ochronę gruntu i wód podziemnych,
  - projektowania budynków z kotłowniami gazowymi, olejowymi lub wykorzystujących do celów grzewczych energię elektryczną.
  - bezwzględne przestrzegania obowiązku zgłaszania odpowiednim instytucjom zmiany przeznaczenia terenu i pomieszczeń na inny cel niż pierwotnie zakładano.
2. Dla obszaru objętego planem obowiązuje zakaz:
  - wydania decyzji o warunkach zabudowy i zagospodarowania terenu dla zabudowy mieszkaniowej z tymczasowym zezwoleniem odprowadzania ścieków bytowych do szamb,
  - lokalizowania na terenie opracowania inwestycji szczególnie szkodliwych dla środowiska i zdrowia ludzi oraz mogących pogorszyć stan środowiska,
  - zakopywania wszelkich odpadów, w tym w szczególności nieżywych zwierząt, i opakowań po środkach ochrony roślin,
  - spalania odpadów,
  - wysypywania żużla paleniskowego, w tym także na nieutwardzone ciągi komunikacyjne,
  - gromadzenia ścieków bytowych w sposób zagrażający ochronie gruntu i wód podziemnych; budowy i eksploatacji indywidualnych bezodpływowych zbiorników na ścieki bytowe,
  - stosowania do zimowego utrzymywania dróg soli kuchennej i środków chemicznych mających szkodliwy wpływ na środowisko naturalne.

### §9

1. Wyznacza się tereny zabudowy mieszkaniowej na obszarach oznaczonych symbolem Mw.
2. Na terenie oznaczonym symbolem Mw ustala się przeznaczenie podstawowe:
  - teren z zabudową mieszkaniową wielorodzinną.
3. Na terenach zabudowy mieszkaniowej oznaczonych na rysunku planu symbolem 1Mw wyznacza się następujące zasady zainwestowania:
  - budynki mieszkalne zawierające więcej niż 4 mieszkania wraz z urządzeniami związanymi z ich obsługą oraz zielenią i rekreacją przydomową. Lokalizacja budynków na działce zgodnie z naniesionymi na rysunku planu nieprzekraczalnymi liniami zabudowy oraz zgodnie z prawem budowlanym,
  - w zagospodarowaniu działki budowlanej należy zapewnić odpowiednią ilość miejsc postojowych dla samocho-

dów użytkowników stałych (minimum 1 miejsce/ 1 mieszkanie). Ilość miejsc postojowych dla samochodów użytkowników stałych należy powiększyć o minimum 30% dla samochodów przebywających okresowo. Garaże dla samochodów osobowych mogą być integralną częścią budynków mieszkalnych lub wolno stojące. Lokalizacja garaży na działce z zachowaniem nieprzekraczalnych linii zabudowy oraz zgodnie z prawem budowlanym. Na terenie Mw zabrania się parkowania samochodów o masie całkowitej przekraczającej 3,5 t.

- maksymalna wysokość budynków mieszkalnych wielorodzinnych 12,0 m,
  - maksymalna wysokość budynków garażowych 4,0 m,
  - dopuszcza się łączenie poszczególnych działek pod warunkiem, że projektowane budynki powstaną zgodnie z naniesionymi na rysunku planu liniami zabudowy,
  - w planie adaptuje się istniejące budynki i ich sposób użytkowania. Dopuszcza się ich rozbudowę, przebudowę i zmianę sposobu użytkowania pod warunkiem zachowania ustaleń niniejszego planu,
  - zezwala się na ogrodzenie działek. Ogrodzenia muszą odpowiadać przepisom prawa budowlanego, a od strony ciągów komunikacyjnych wysokość ogrodzenia nie może przekraczać 140 cm nad poziom terenu. Zabrania się stosowania ogrodzenia pełnego wzdłuż dróg publicznych.
4. Na terenach zabudowy mieszkaniowej oznaczonych na rysunku planu symbolem 2Mw wyznacza się następujące zasady zainwestowania:
    - budynki mieszkalne zawierające więcej niż 4 mieszkania wraz z urządzeniami związanymi z ich obsługą oraz zielenią i rekreacją przydomową. Lokalizacja budynków na działce zgodnie z naniesionymi na rysunku planu nieprzekraczalnymi liniami zabudowy oraz zgodnie z prawem budowlanym,
    - w zagospodarowaniu działki budowlanej należy zapewnić odpowiednią ilość miejsc postojowych dla samochodów użytkowników stałych (minimum 1 miejsce/ 1 mieszkanie). Ilość miejsc postojowych dla samochodów użytkowników stałych należy powiększyć o minimum 30% dla samochodów przebywających okresowo. Garaże dla samochodów osobowych mogą być integralną częścią budynków mieszkalnych lub wolno stojące. Lokalizacja garaży na działce z zachowaniem nieprzekraczalnych linii zabudowy oraz zgodnie z prawem budowlanym. Na terenie Mw zabrania się parkowania samochodów o masie całkowitej przekraczającej 3,5 t.
    - maksymalna wysokość budynków mieszkalnych wielorodzinnych 12,0 m,
    - maksymalna wysokość budynków garażowych 4,0 m,
    - dopuszcza się łączenie poszczególnych działek pod warunkiem, że projektowane budynki powstaną zgodnie z naniesionymi na rysunku planu liniami zabudowy,
    - zezwala się na ogrodzenie działek. Ogrodzenia muszą odpowiadać przepisom prawa budowlanego, a od strony ciągów komunikacyjnych wysokość ogrodzenia nie może przekraczać 140 cm nad poziom terenu. Zabrania się stosowania ogrodzenia pełnego wzdłuż dróg publicznych.

### §10

Zestawienie powierzchni terenów bilansowych (tabela zawiera orientacyjne wielkości poszczególnych jednostek projektowych).

Oznaczenie terenu (symbol)	Przeznaczenie terenu	Powierzchnia terenu [ha]
1 Mw	Teren zabudowy mieszkaniowej	0,749
2 Mw	j.w.	0,829
	RAZEM Mw	1,578
RAZEM POWIERZCHNIA TERENU OBJĘTEGO PLANEM		1,578

### §11

Ustala się następujące zasady uzbrojenia terenu:

Uzbrojenie kolidujące z wyznaczonymi terenami zainwestowania należy zlikwidować lub przełożyć na zasadach określonych w dokumentacjach technicznych i programowych wykonanych na podstawie warunków technicznych.

Dla obszarów kolizyjnych uzbrojenia obowiązuje zakaz wykonywania trwałych urządzeń terenowych, nasadzeń do czasu likwidacji kolizji, niezależnie od tego, czy obszary te zostały zaznaczone na rysunku planu.

#### 1. Urządzenia elektroenergetyczne.

Należy dążyć do budowy tylko kablowych sieci zasilających. Każdorazowo zasilanie poszczególnych inwestycji realizować na podstawie warunków technicznych wydanych przez Zakład Energetyczny.

Dla zasilania poszczególnych nieruchomości przewiduje się linie kablowe niskiego napięcia.

Planowane zapotrzebowanie mocy dla terenów Mw: 250 kW

#### 2. Wodociągi.

Zapotrzebowanie wody dla terenu opracowania zapewnia się z lokalnych ujęć.

Gmina Tarnowo Podgórne posiada w pełni zaspakajające obecne potrzeby gminy ujęcia wody:

w Kiączyźnie max wydajność	- 2600 m <sup>3</sup> /dobę
w Lusowie max wydajność	- 1000 m <sup>3</sup> /dobę
w Wysogotowie max wydajność	- 3400 m <sup>3</sup> /dobę
Σ	- 7000 m <sup>3</sup> /dobę

Dla zaspokojenia perspektywicznych potrzeb wody Gmina Tarnowo Podgórne wspólnie z gminą Dopiewo prowadzi ujęcia wody „JOANKA” na terenie gminy Dopiewo.

Zaopatrzenie w wodę z istniejącej w obrębie osiedla sieci wodociągowej.

Planowane zapotrzebowanie wody:

1,57 ha x 0,3 l/s/ha = 0,47 l/s → 1,69 m<sup>3</sup>/h → 40,56 m<sup>3</sup>/dobę

#### 3. Kanalizacja sanitarna.

Odprowadzenie ścieków sanitarnych do centralnej oczyszczalni w Tarnowie Podgórny.

Obowiązuje zakaz odprowadzania ścieków sanitarnych do zbiorników bezodpływowych.

Planowana ilość ścieków sanitarnych bytowych:  
40,56 m<sup>3</sup>/dobę x 90% = 36,50 m<sup>3</sup>/dobę

#### 4. Kanalizacja deszczowa.

Wody deszczowe z utwardzonych ulic, placów, parkingów i chodników oraz z połąci dachowych odprowadzone będą do gminnej kanalizacji deszczowej.

#### 5. Sieć gazowa.

W bezpośrednim sąsiedztwie terenu opracowania znajduje się czynna sieć gazowa. Budowa przyłączy odbywać się będzie na podstawie warunków technicznych wydanych przez zakład gazowniczy.

#### 6. Telekomunikacja

Przyłącze telefoniczne należy realizować w pasach dróg dojazdowych na podstawie warunków technicznych.

### III. Ustalenia końcowe

#### §13

Tracą moc ustalenia planu zagospodarowania przestrzennego gminy Tarnowo Podgórne – Perspektywa – rok 2000 zatwierdzonego uchwałą nr XXX/148/92 Rady Gminy w Tarnowie Podgórny z dnia 8 grudnia 1992 r. ogłoszoną w Dzienniku Urzędowym Województwa Poznańskiego nr 23 poz. 266 oraz inne opracowania planistyczne w zakresie sprzecznym z ustaleniami niniejszej uchwały.

#### §14

Ustala się stawkę procentową służącą naliczeniu opłaty, o której mowa w art. 36 ust. 3 ustawy o zagospodarowaniu przestrzennym w wysokości 20%.

#### §15

Wykonanie uchwały powierza się Zarządowi Gminy Tarnowo Podgórne.

#### §16

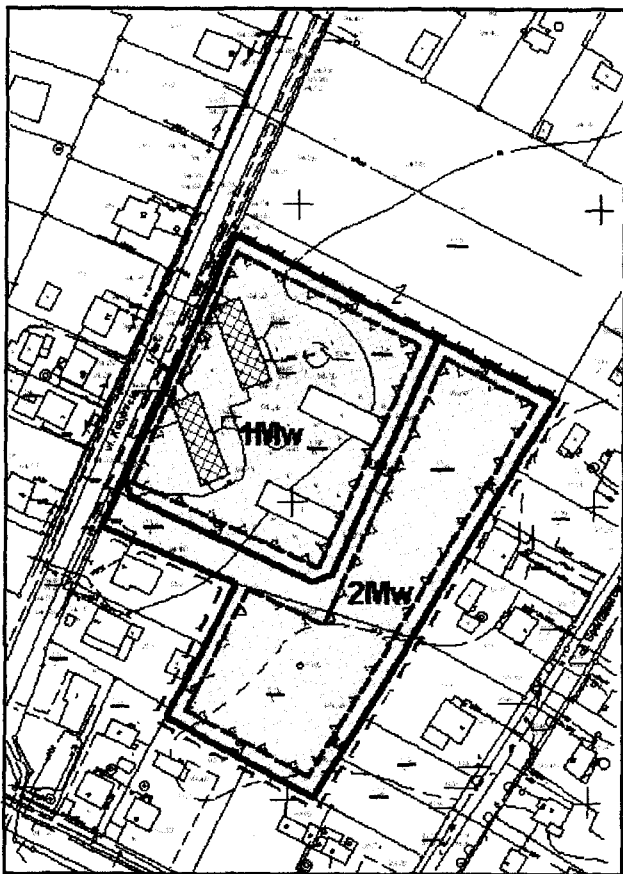
Uchwała wchodzi w życie w terminie 14 dni po ogłoszeniu w Dzienniku Urzędowym Województwa Wielkopolskiego.

Przewodniczący Rady Gminy

(-) Tadeusz Czajka

# SADY - gmina Tarnowo Podgórne

## MIJSCOWY PLAN ZAGOSPODAROWANIA PRZESTRZENNEGO TERENÓW ZABUDOWY MIESZKANIOWEJ WE WSI SADY



	GRANICE KATASTRALNE
	STRAŻYKONCEZYJNE TERENÓW O RÓŻNYM NUMERZE ZASTOSOWANIA
	STRAŻYKONCEZYJNE WŁASNOŚCI
	PROJEKTOWANE LINIE I WŁASNOŚCI
	WSTĘPKI W FASADY ZABUDOWY
	ZASTOSOWANIE MIEJSCOWOŚCI
	STANOWISKA BUDYNKÓW MIESZKALNYCH
	STANOWISKA BUDYNKÓW PRZEMISŁOWYCH
	STANOWISKA WYKONAWCZE

PLAN ORIENTACYJNY



Plan miejscowy zagospodarowania przestrzennego terenów zabudowy mieszkaniowej we wsi Sady.  
Wzrost: 1:500  
Miejscowość: Sady, gmina Tarnowo Podgórne, powiat Tarnobrzeg, woj. wielkopolski.

Kod pocztowy: 61-000  
Wzrost: 1:500  
Miejscowość: Sady, gmina Tarnowo Podgórne, powiat Tarnobrzeg, woj. wielkopolski.

SIŁA ŚWIECIA			
1	1Mw	12000	12000
2	2Mw	12000	12000
Suma: 1,476			

**UWAGA**  
NA RYTUNGI PODANO  
ORIENTACYJNE  
POWIERZCHNIE ODŁĄCZKI

Wzrost: 1:500  
Miejscowość: Sady, gmina Tarnowo Podgórne, powiat Tarnobrzeg, woj. wielkopolski.

Wzrost: 1:500  
Miejscowość: Sady, gmina Tarnowo Podgórne, powiat Tarnobrzeg, woj. wielkopolski.

<b>OPIS PRZEMIEIENIA</b>			
Tytuł:	Miejscowy plan zagospodarowania przestrzennego terenów zabudowy mieszkaniowej we wsi Sady.		
Forma:	Plan miejscowy.		
Wzrost:	1:500		
Miejscowość:	Sady, gmina Tarnowo Podgórne, powiat Tarnobrzeg, woj. wielkopolski.		
Wzrost:	1:500		
Miejscowość:	Sady, gmina Tarnowo Podgórne, powiat Tarnobrzeg, woj. wielkopolski.		
Wzrost:	1:500		
Miejscowość:	Sady, gmina Tarnowo Podgórne, powiat Tarnobrzeg, woj. wielkopolski.		
Wzrost:	1:500		
Miejscowość:	Sady, gmina Tarnowo Podgórne, powiat Tarnobrzeg, woj. wielkopolski.		
Wzrost:	1:500		
Miejscowość:	Sady, gmina Tarnowo Podgórne, powiat Tarnobrzeg, woj. wielkopolski.		
Wzrost:	1:500		
Miejscowość:	Sady, gmina Tarnowo Podgórne, powiat Tarnobrzeg, woj. wielkopolski.		

Przewodniczący  
Rady Gminy  
*Tadeusz Czajka*

## 2045

### UCHWAŁA Nr LI/456/2001 RADY GMINY TARNOWO PODGÓRNE

z dnia 19 czerwca 2001 r.

#### w sprawie uchwalenia miejscowego planu zagospodarowania przestrzennego terenów zabudowy mieszkaniowej jednorodzinnej w Batorowie

Na podstawie art. 18 ust. 2, art. 26 i art. 36 ust. 3 ustawy z dnia 7 lipca 1994 r. o zagospodarowaniu przestrzennym (tekst jednolity Dz.U. z 1999 r. Nr 15 poz. 139 z późniejszymi zmianami) oraz art. 18 ust. 2 pkt 5 i art. 40 ust. 1 ustawy z dnia 8 marca 1990 r. o samorządzie gminnym (Dz.U. z 1996 r. Nr 13 poz. 74 z późniejszymi zmianami), Rada Gminy Tarnowo Podgórne uchwala, co następuje:

#### §1

Uchwala się miejscowy plan zagospodarowania przestrzennego terenów zabudowy mieszkaniowej jednorodzinnej w Batorowie.

### I. PRZEPISY OGÓLNE

#### §2

Plan obejmuje obszar o powierzchni 3,36 ha i jest położony w Batorowie w gminie Tarnowo Podgórne. Projektowane osiedle znajduje się po południowej stronie drogi powiatowej Luso-wo-Przeźmierowo i po zachodniej stronie projektowanej drogi łączącej ul. Bukowską z drogą krajową nr 2 Poznań – Świecko. Granice planu zostały określone na rysunku planu. W celu prawidłowego posadowienia budynków oraz uzbrojenia technicznego podziemnego osiedla, występujący grunt rodzimy wymaga rozpoznania geologicznego w zakresie nośności gruntów oraz występowania wody gruntowej i jej agresywności. Obszar planu zlokalizowany jest na gruntach kl. IV, V użytkowanych rolniczo. Projektowane przeznaczenie w/w terenu jest zgodne z ustaleniami „Studium uwarunkowań i kierunków zagospodarowania przestrzennego gminy Tarnowo Podgórne”.

#### §3

Celem regulacji zawartych w ustaleniach planu jest:

- ochrona interesów publicznych ponad lokalnych i lokalnych w zakresie:
  - budownictwa mieszkaniowego jednorodzinnego,
  - ochrony środowiska przyrodniczego,
  - zapewnienia prawidłowych powiązań komunikacyjnych i infrastruktury technicznej.
- określenie zasad zagospodarowania terenu, uwzględniających bieżące i kierunkowe możliwości rozwojowe w strukturze społeczno-przestrzenno-gospodarczej gminy, leżącej w aglomeracji miasta Poznania.
- Zmiana statusu istniejących działek – obecnie obszar opracowania planu znajduje się na terenach upraw rolnych. W planie projektuje się zmianę przeznaczenia na tereny zabudowy mieszkaniowej, jednorodzinnej wraz z określeniem warunków architektonicznych i urbanistycznych.

#### §4

Przedmiotem ustaleń planu są:

- tereny zabudowy mieszkaniowej (Mn),
- tereny urządzeń infrastruktury technicznej – stacje transformatorowe (EE),
- tereny urządzeń komunikacji (K-Z, K-L, K-X),
- zasady podziału terenu,
- zasady uzbrojenia terenu,
- zasady ochrony i użytkowania terenu.

#### §5

- Integralną częścią planu jest rysunek planu, stanowiący załącznik do niniejszej uchwały.
- Następujące oznaczenia graficzne w rysunku planu są obowiązującymi ustaleniami planu:
  - granica opracowania – uchwalenia planu,
  - granice rozgraniczające tereny o różnym sposobie użytkowania ściśle określone,
  - nieprzekraczalne i obowiązujące linie zabudowy,
  - oznaczenia określające podstawowe przeznaczenie terenu: Mn, K-Z, K-L, K-X, EE,
  - wartości wymiarowe: linii rozgraniczających pasy drogowe, szerokości jezdni, usytuowanie nieprzekraczalnej i obowiązującej linii zabudowy.

#### §6

Jeżeli w niniejszej uchwale jest mowa o:

- obowiązującym planie gminy, tekście obowiązującego planu gminy lub uchwale, należy przez to rozumieć wszystkie obowiązujące materiały formalne i prawne miejscowego planu zagospodarowania przestrzennego gminy Tarnowo Podgórne – perspektywa rok 2000, uchwalonego uchwałą nr XXX/148/92 Rady Gminy Tarnowo Podgórne z 8 XII 1992 roku, ogłoszoną w Dzienniku Urzędowym Woj. Poznańskiego nr 1/93 poz. 5 z późniejszymi zmianami;
- uchwale – należy przez to rozumieć niniejszą Uchwałę Rady Gminy Tarnowo Podgórne, o ile z treści przepisu nie wynika inaczej;
- przepisach szczególnych i odrębnych – należy przez to rozumieć przepisy ustaw wraz z aktami wykonawczymi oraz ograniczenia w dysponowaniu terenem, wynikające z prawomocnych decyzji administracyjnych;
- rysunku planu – należy przez to rozumieć rysunek planu, stanowiący załącznik nr 1 do niniejszej uchwały;
- innych opracowaniach planistycznych – należy przez to rozumieć plany miejscowe już obowiązujące lub przyszłe, które zawierają lub będą zawierać dodatkowe ustalenia, nie kolidujące z niniejszą uchwałą;

6. dokumentacjach technicznych lub programowych sieci uzbrojenia terenu – należy przez to rozumieć opracowania projektowe istniejące lub przyszłe, których rozwiązania będą stanowiły uściślenia zasad realizacji niniejszego planu w zakresach problemowych i w skali nie objętej niniejszą uchwałą i nie kolidujące z nią.

#### §7

Ustala się następujące zasady uzbrojenia terenu

1. Zakłada się doprowadzenie wody, prądu, gazu oraz odprowadzenie i utylizację odpadów stałych (nieczystości) na warunkach gwarantujących właściwy standard życia i bytu mieszkańców oraz ochronę środowiska zgodnie z obowiązującym prawem.
2. W zakresie gospodarki ściekami:
  - ścieki sanitarne oraz deszczowe odprowadzane będą do sieci gminnych kanalizacji.
3. Uchwalenie miejscowego planu zagospodarowania przestrzennego nie rodzi automatycznie (w pierwszej kolejności) obowiązku gminy do realizacji na tym terenie infrastruktury technicznej.

## II. PRZEPISY SZCZEGÓŁOWE

#### §8

1. Dla obszaru objętego planem obowiązuje nakaz:
  - prowadzenia gospodarki odpadami komunalnymi poprzez zapewnienie gromadzenia odpadów w sposób gwarantujący ochronę gruntu i wód podziemnych,
  - projektowania budynków z kotłowniami gazowymi, olejowymi lub wykorzystujących do celów grzewczych energię elektryczną.
2. Dla obszaru objętego planem obowiązuje zakaz:
  - wydania decyzji o warunkach zabudowy i zagospodarowania terenu dla zabudowy mieszkaniowej z tymczasowym zezwoleniem odprowadzania ścieków bytowych do zbiorników bezodpływowych (szamb),
  - prowadzenia wszelkiej działalności gospodarczej na terenach zabudowy mieszkaniowej oznaczonych na rysunku planu symbolem Mn,
  - zakopywania wszelkich odpadów, w tym w szczególności nieżywych zwierząt i opakowań po środkach ochrony roślin,
  - spalania odpadów,
  - wysypywania żużla paleniskowego, w tym także na nieutwardzone ciągi komunikacyjne,
  - gromadzenia ścieków bytowych w sposób zagrażający ochronie gruntu i wód podziemnych, budowy i eksploatacji indywidualnych bezodpływowych zbiorników na ścieki bytowe,
  - stosowania do zimowego utrzymywania dróg soli kuchennej i środków chemicznych mających szkodliwy wpływ na środowisko naturalne.

#### §9

1. Wyznacza się tereny zabudowy mieszkaniowej na obszarach oznaczonych na rysunku planu symbolem Mn

2. Na terenach zabudowy mieszkaniowej oznaczonych na rysunku planu symbolem 1Mn wyznacza się następujące zasady zainwestowania:

- budynki mieszkalne jednorodzinne, w układzie wolnostojącym. Lokalizacja budynków na działkach zgodnie z naniesionymi na rysunku planu nieprzekraczalnymi i obowiązującymi liniami zabudowy oraz zgodnie z prawem budowlanym,
- na terenie zabudowy mieszkaniowej obowiązuje nakaz realizacji budynków z dachami stromymi,
- garaże samochodów osobowych mogą być integralną częścią budynków mieszkalnych lub wolnostojące. Dopuszcza się lokalizowanie garaży w granicy nieruchomości z zachowaniem nieprzekraczalnych i obowiązujących linii zabudowy oraz zgodnie z prawem budowlanym,
- maksymalna wysokość budynków 9,0 m,
- dopuszcza się łączenie poszczególnych działek pod warunkiem, że projektowane budynki powstaną zgodnie z naniesionymi na rysunku planu liniami zabudowy,
- na poszczególnych działkach należy zapewnić wystarczającą ilość miejsc parkingowych dla samochodów osobowych mieszkańców. Samochodów nie można parkować na drogach publicznych. Wprowadza się zakaz parkowania na terenach zabudowy mieszkaniowej pojazdów o masie całkowitej przekraczającej 3,5 t,
- na poszczególnych nieruchomościach należy urządzić miejsce do ustawienia pojemników na odpady stałe, dostępne z ulicy,
- na poszczególnych działkach, szczególnie od strony ulicy, należy urządzić ogród ozdobiony z zastosowaniem między innymi roślin zimozielonych,
- ogrodzenia działek muszą odpowiadać przepisom prawa budowlanego, a od strony ciągów komunikacyjnych wysokość ogrodzenia nie może przekraczać 140 cm nad poziom terenu. Zabrania się stosowania ogrodzenia pełnego wzdłuż dróg oznaczonych symbolem K-L.

3. Na terenach zabudowy mieszkaniowej oznaczonych na rysunku planu symbolem 2Mn, obejmujących działki o projektowanych numerach 2Mn/5, 2Mn/6, 2Mn/7, 2Mn/8, 2Mn/9, 2Mn/10, 2Mn/11, 2Mn/12, 2Mn/13, 2Mn/14, 2Mn/15, 2Mn/16, 2Mn/17, 2Mn/18, 2Mn/19 wyznacza się następujące zasady zainwestowania:

- budynki mieszkalne jednorodzinne, w układzie szeregowym. Lokalizacja budynków na działkach zgodnie z naniesionymi na rysunku planu nieprzekraczalnymi i obowiązującymi liniami zabudowy oraz zgodnie z prawem budowlanym,
- na terenie zabudowy mieszkaniowej obowiązuje nakaz realizacji budynków z dachami stromymi,
- kształt nowoprojektowanych działek oraz ich orientacyjną powierzchnię określono na rysunku planu,
- garaże samochodów osobowych mogą być integralną częścią budynków mieszkalnych,
- maksymalna wysokość budynków 9,0 m,
- na poszczególnych działkach należy zapewnić wystarczającą ilość miejsc parkingowych dla samochodów osobowych mieszkańców. Samochodów nie można parkować na drogach publicznych. Wprowadza się zakaz parkowa-

- nia na terenach zabudowy mieszkaniowej pojazdów o masie całkowitej przekraczającej 3,5 t,
- na poszczególnych nieruchomościach należy urządzić miejsce do ustawienia pojemników na odpady stałe, dostępne z ulicy,
  - na poszczególnych działkach, szczególnie od strony ulicy, należy urządzić ogród ozdobny z zastosowaniem między innymi roślin zimozielonych,
  - ogrodzenia działek muszą odpowiadać przepisom prawa budowlanego, a od strony ciągów komunikacyjnych wysokość ogrodzenia nie może przekraczać 140 cm nad poziom terenu. Zabrania się stosowania ogrodzenia pełnego wzdłuż dróg oznaczonych symbolem K-X
4. Na terenach zabudowy mieszkaniowej oznaczonych na rysunku planu symbolem 2Mn obejmujących działki o projektowanych numerach 2Mn/20, 2Mn/21, 2Mn/22 wyznacza się następujące zasady zainwestowania:
- budynki mieszkalne jednorodzinne, w układzie wolnostojącym. Lokalizacja budynków na działkach zgodnie z naniesionymi na rysunku planu nieprzekraczalnymi i obowiązującymi liniami zabudowy oraz zgodnie z prawem budowlanym,
  - na terenie zabudowy mieszkaniowej obowiązuje nakaz realizacji budynków z dachami stromymi,
  - garaże samochodów osobowych mogą być integralną częścią budynków mieszkalnych lub wolnostojące. Dopuszcza się lokalizowanie garaży w granicy nieruchomości z zachowaniem nieprzekraczalnych i obowiązujących linii zabudowy oraz zgodnie z prawem budowlanym,
  - maksymalna wysokość budynków 9,0 m,
  - dopuszcza się łączenie poszczególnych działek pod warunkiem, że projektowane budynki powstaną zgodnie z naniesionymi na rysunku planu liniami zabudowy,
  - na poszczególnych działkach należy zapewnić wystarczającą ilość miejsc parkingowych dla samochodów osobowych mieszkańców. Samochodów nie można parkować na drogach publicznych. Wprowadza się zakaz parkowania na terenach zabudowy mieszkaniowej pojazdów o masie całkowitej przekraczającej 3,5 t,
  - na poszczególnych nieruchomościach należy urządzić miejsce do ustawienia pojemników na odpady stałe, dostępne z ulicy,
  - na poszczególnych działkach, szczególnie od strony ulicy, należy urządzić ogród ozdobny z zastosowaniem między innymi roślin zimozielonych,
  - ogrodzenia działek muszą odpowiadać przepisom prawa budowlanego, a od strony ciągów komunikacyjnych wysokość ogrodzenia nie może przekraczać 140 cm nad poziom terenu. Zabrania się stosowania ogrodzenia pełnego wzdłuż dróg oznaczonych symbolem K-L i K-X.

#### § 10

1. Wyznacza się tereny stacji transformatorowych oznaczonych na rysunku planu symbolem EE.
2. Teren pod stacje transformatorowe z bezpośrednim dostępem do drogi publicznej.
3. Należy budować stacje transformatorowe z dachami stromymi, pokrytymi dachówką lub materiałem dachówko podobnym.

#### § 11

1. Wyznacza się drogi układu komunikacyjnego dla rejonu objętego planem:
  - a) droga zbiorcza oznaczona symbolem K-Z,
  - b) drogi lokalne oznaczone symbolem K-L,
  - c) droga pieszo-jezdna oznaczona symbolem K-X.
 Na rysunku planu podano projektowane rzędne jezdni. W odniesieniu do tych rzędnych należy ustalać rzędne posadzek projektowanych budynków mieszkalnych.
2. Ustalenia szczegółowe dla układu komunikacyjnego.

Symbol w planie	Szerokość jezdni	Szerokość w liniach rozgraniczających	Założenia projektowe
1 K-Z	7,0 m	20,0 m	- projektowana droga łącząca ulicę Bukowską z drogą krajową nr 2 Poznań – Świecko - pas drogowy wymaga przebudowy zgodnie z przepisami i obsadzenia drzewami - jezdnię utwardzić po wykonaniu pełnego, podziemnego uzbrojenia technicznego
1 K-L	7,0 m	20,0 m	- istniejąca droga powiatowa Przeźmierowo – Lusowo - pas drogowy wymaga przebudowy zgodnie z przepisami i obsadzenia drzewami
2 K-L	5,0 m	10,0 m	- istniejąca droga polna umożliwiająca dojazd do gruntów rolnych - pas drogowy wymaga przebudowy zgodnie z przepisami i obsadzenia drzewami - jezdnię utwardzić po wykonaniu pełnego, podziemnego uzbrojenia technicznego
1 K-X	5,0 m	5,5 m	- projektowana droga pieszo-jezdna umożliwiająca dojazd do projektowanych działek, - pas drogowy wymaga przebudowy zgodnie z przepisami - jezdnię utwardzić po wykonaniu pełnego, podziemnego uzbrojenia technicznego

#### § 12

Zestawienie powierzchni terenów bilansowych (tabela zawiera orientacyjne wielkości poszczególnych jednostek projektowych).

Oznaczenie terenu (symbol)	Przeznaczenie terenu	Powierzchnia terenu [ha]
1 Mn	Teren zabudowy mieszkaniowej 4 działki o średniej pow. 1.175,0 m <sup>2</sup>	0,470
2 Mn	j.w. 25 działek, pow. śr. 468 m <sup>2</sup>	1,170
Łącznie 29 działki pow. śr. 565,5 m <sup>2</sup> RAZEM Mn		1,640
1 EE	Teren stacji transformatorowych	0,010
RAZEM EE		0,010
1 K-Z	Droga zbiorcza	1,100
RAZEM K-Z		1,100
1 K-L	Droga lokalna	0,260
2 K-L	Droga lokalna	0,050
RAZEM K-L		0,310

1 K-X	Droga pieszo-jezdna	0,300
RAZEM K-X		0,300
RAZEM POWIERZCHNIA TERENU OBJĘTEGO PLANEM		3,360

### § 13

Ustala się następujące zasady uzbrojenia terenu:

Uzbrojenie kolidujące z wyznaczonym terenami zainwestowania należy zlikwidować lub przełożyć na zasadach określonych w dokumentacjach technicznych i programowych wykonanych na podstawie warunków technicznych.

Dla obszarów kolizyjnych uzbrojenia obowiązuje zakaz wykonywania trwałych urządzeń terenowych, nasadzeń do czasu likwidacji kolizji, niezależnie od tego, czy obszary te zostały zaznaczone na rysunku planu.

#### 1. Urządzenia elektroenergetyczne.

Należy dążyć do budowy tylko kablowych sieci zasilających. Każdorazowo zasilanie poszczególnych inwestycji realizować na podstawie warunków technicznych wydanych przez Zakład Energetyczny. Do zasilania poszczególnych nieruchomości przewiduje się linie kablowe niskiego napięcia. Złącza kablowe z wbudowanymi układami pomiarowymi lokalizować należy w granicach poszczególnych posesji. Przewiduje się jedno złącze dla jednej posesji. Oświetlenie ulic lampami oszczędnymi. Zasilanie lamp liniami kablowymi, wyposażonymi, w sterowanie automatyczne przekaźnikami zmierzchowymi, z zastosowaniem typowych szaf oświetleniowych. Sieć wykonać przed budową nawierzchni ulic. W planie wyznaczono działkę pod stację transformatorową. Szerokość działki 1EE 10 m od strony jezdni drogi 1K-X. Architektura budynku stacji z materiałów tradycyjnych z dachem stronnym krytym dachówką lub materiałem dachówko podobnym.

W planie zakłada się skablowanie istniejącej napowietrznej linii energetycznej przebiegającej przez teren opracowania.

Planowane zapotrzebowanie mocy:

$$29 \text{ działek} \times 15 \text{ kW} = 435 \text{ kW}$$

#### 2. Wodociągi.

Zapotrzebowanie wody dla terenu opracowania zapewnia się z lokalnych ujęć lub z sieci miasta Poznania. Gmina Tarnowo Podgórne posiada w pełni zaspakajające obecne potrzeby gminy ujęcia wody:

w Kiączynie max wydajność	- 2600 m <sup>3</sup> /dobę,
w Lusowie max wydajność	- 1000 m <sup>3</sup> /dobę,
w Wysogotowie max wydajność	- 3400 m <sup>3</sup> /dobę,
$\Sigma$	- 7000 m <sup>3</sup> /dobę,

Dla zaspokojenia perspektywicznych potrzeb wody Gmina Tarnowo Podgórne wspólnie z gminą Dopiewo prowadzi budowę ujęcia wody „JOANKA” na terenie gminy Dopiewo. Sieć wodociągową na terenie opracowania wykonać przed budową ulic i wyposażyc ją w hydranty uliczne do gaszenia pożaru. Zapotrzebowanie w wodę z istniejącej w obrębie osiedla sieci wodociągowej. Planowane zapotrzebowanie wody: 17.400 l/dobę

#### 3. Kanalizacja sanitarna.

Odprowadzenie ścieków sanitarnych do centralnej oczyszczalni w Tarnowie Podgórny lub do sieci komunalnej miasta Poznania.

Przewiduje się system odprowadzania ścieków sanitarnych mieszany, grawitacyjny i pompowy.

Kanalizację wybudować przed budową nawierzchni ulic.

Obowiązuje zakaz odprowadzania ścieków sanitarnych do zbiorników bezodpływowych. Planowana ilość ścieków sanitarnych bytowych: 15.600 l/dobę.

#### 4. Kanalizacja deszczowa.

Wody deszczowe z utwardzonych ulic odprowadzane będą do kanalizacji deszczowej. Wody opadowe z powierzchni dachów należy odprowadzić do gruntu w granicach poszczególnych działek.

#### 5. Sieć gazowa.

W bezpośrednim sąsiedztwie terenu opracowania znajduje się czynna sieć gazowa. Budowa przyłączy odbywać się będzie na podstawie warunków technicznych wydanych przez zakład gazowniczy. Sieć wykonać przed budową utwardzenia jezdni i chodników

#### 6. Telekomunikacja.

Przyłącze telefoniczne należy realizować w pasach dróg dojazdowych na podstawie warunków technicznych.

## III. USTALENIA KOŃCOWE

### § 14

Tracą moc ustalenia planu zagospodarowania przestrzennego gminy Tarnowo Podgórne – Perspektywa – rok 2000 zatwierdzonego uchwałą nr XXX/148/92 Rady Gminy w Tarnowie Podgórny z dnia 8 grudnia 1992 r. ogłoszoną w Dzienniku Urzędowym Województwa Poznańskiego nr 23 poz. 266 oraz inne opracowania planistyczne w zakresie sprzecznym z ustaleniami niniejszej uchwały.

### § 15

ustala się stawkę procentową służącą naliczeniu opłaty, o której mowa w art. 36 ust. 3 ustawy o zagospodarowaniu przestrzennym w wysokości 20%.

### § 16

Wykonanie uchwały powierza się Zarządowi Gminy Tarnowo Podgórne.

### § 17

Uchwała wchodzi w życie w terminie 14 dni po ogłoszeniu w Dzienniku Urzędowym Województwa Wielkopolskiego.

Przewodniczący Rady Gminy

(-) *Tadeusz Czajka*

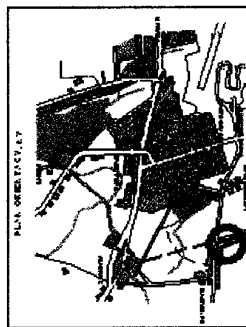
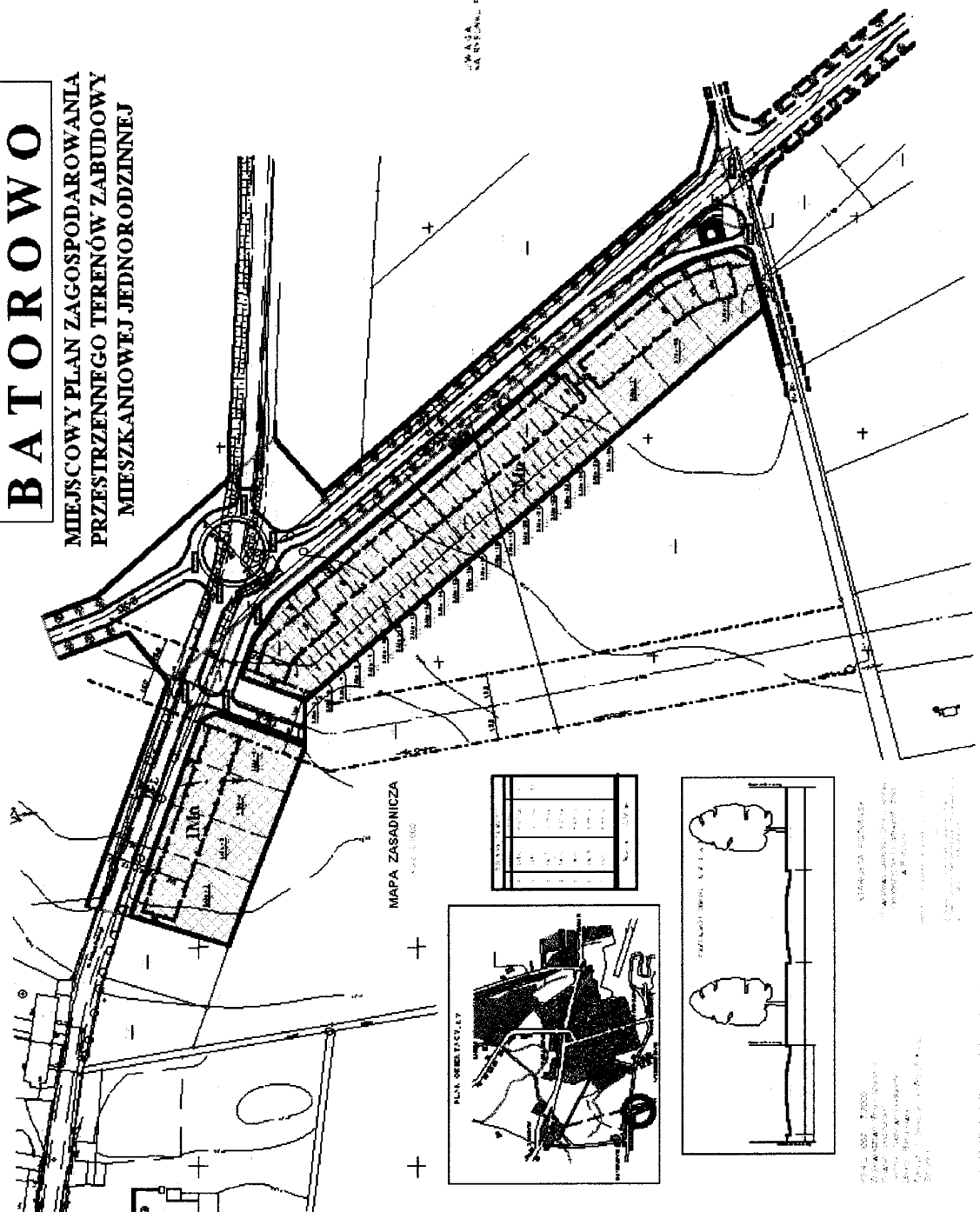
Przewodniczący  
Radny Gminy  
Tadeusz Gzajka

**BATOROWO**  
MIEJSCOWY PLAN ZAGOSPODAROWANIA  
PRZESTRZENNEGO TERENÓW ZABUDOWY  
MIESZKANIOWEJ JEDNORODZINNEJ

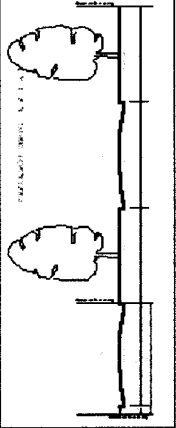
- 1. teren zabudowy mieszkaniowej jednorodzinnej
  - 2. teren zabudowy usługowej
  - 3. teren zabudowy przemysłowej
  - 4. teren zabudowy publicznej
  - 5. teren zabudowy rekreacyjnej
  - 6. teren zabudowy sportowej
  - 7. teren zabudowy kulturalnej
  - 8. teren zabudowy dydaktycznej
  - 9. teren zabudowy oświatowej
  - 10. teren zabudowy zdrowia
  - 11. teren zabudowy opiekuńczej
  - 12. teren zabudowy społecznej
  - 13. teren zabudowy administracyjnej
  - 14. teren zabudowy państwowej
  - 15. teren zabudowy wojskowej
  - 16. teren zabudowy innej
- IMA** - teren zabudowy mieszkaniowej jednorodzinnej  
**IZa** - teren zabudowy usługowej  
**I** - teren zabudowy przemysłowej  
**Iu** - teren zabudowy publicznej  
**IR** - teren zabudowy rekreacyjnej  
**ISp** - teren zabudowy sportowej  
**IK** - teren zabudowy kulturalnej  
**ID** - teren zabudowy dydaktycznej  
**IO** - teren zabudowy oświatowej  
**Iz** - teren zabudowy zdrowia  
**Io** - teren zabudowy opiekuńczej  
**Isc** - teren zabudowy społecznej  
**Ia** - teren zabudowy administracyjnej  
**Ipa** - teren zabudowy państwowej  
**Ipw** - teren zabudowy wojskowej  
**Ii** - teren zabudowy innej

**MAPA PLANOWANEGO KWADRANTU DZIAŁKI**  
Bieżący plan zagospodarowania przestrzennego terenów zabudowy mieszkaniowej jednorodzinnej  
zgodnie z:  
Planem miejscowym Tadeusz P. Gzajka z dnia 2006 r.  
numerem 106/0612006-2006-001-001-001  
Nadzwyczajnie Wydział Gminny

<b>OPIS TERENÓW ZABUDOWY</b>	
1	1. teren zabudowy mieszkaniowej jednorodzinnej
2	2. teren zabudowy usługowej
3	3. teren zabudowy przemysłowej
4	4. teren zabudowy publicznej
5	5. teren zabudowy rekreacyjnej
6	6. teren zabudowy sportowej
7	7. teren zabudowy kulturalnej
8	8. teren zabudowy dydaktycznej
9	9. teren zabudowy oświatowej
10	10. teren zabudowy zdrowia
11	11. teren zabudowy opiekuńczej
12	12. teren zabudowy społecznej
13	13. teren zabudowy administracyjnej
14	14. teren zabudowy państwowej
15	15. teren zabudowy wojskowej
16	16. teren zabudowy innej



MAPA ZASADNICZA  
numer 11/002



**OPIS PLANU**  
1. teren zabudowy mieszkaniowej jednorodzinnej  
2. teren zabudowy usługowej  
3. teren zabudowy przemysłowej  
4. teren zabudowy publicznej  
5. teren zabudowy rekreacyjnej  
6. teren zabudowy sportowej  
7. teren zabudowy kulturalnej  
8. teren zabudowy dydaktycznej  
9. teren zabudowy oświatowej  
10. teren zabudowy zdrowia  
11. teren zabudowy opiekuńczej  
12. teren zabudowy społecznej  
13. teren zabudowy administracyjnej  
14. teren zabudowy państwowej  
15. teren zabudowy wojskowej  
16. teren zabudowy innej



## 2046

### UCHWAŁA Nr LI/458/2001 RADY GMINY TARNOWO PODGÓRNE

z dnia 19 czerwca 2001 r.

#### w sprawie uchwalenia zmiany miejscowego planu zagospodarowania przestrzennego dla terenów aktywizacji gospodarczej w Jankowicach

Na podstawie art. 18 ust. 2, art. 26 i art. 36 ust. 3 ustawy z dnia 7 lipca 1994 r. o zagospodarowaniu przestrzennym (tekst jednolity Dz.U. z 1999 r. Nr 15 poz. 139 z późniejszymi zmianami) oraz art. 18 ust. 2 pkt 5 i art. 40 ust. 1 ustawy z dnia 8 marca 1990 r. o samorządzie gminnym (Dz.U. z 1996 r. Nr 13 poz. 74 z późniejszymi zmianami), Rada Gminy Tarnowo Podgórne uchwała co następuje:

#### §1

Uchwała się zmianę miejscowego planu zagospodarowania przestrzennego terenów działalności gospodarczej w Jankowicach – gmina Tarnowo Podgórne dla części działek o numerach: 275/1, 275/2 i 274 (przed podziałem geodezyjnym) – obecnie nr 275/4, 275/6 i 274/2, zatwierdzonego uchwałą nr XLIX/459/97 z dnia 4 listopada 1997 r., zwany dalej zmianą planu.

#### ROZDZIAŁ I Przepisy ogólne

#### §2

1. Granice obszaru obowiązywania zmiany planu określa rysunek planu, zatytułowany: „Jankowice – Tarnowo Podgórne. Zmiana miejscowego planu zagospodarowania przestrzennego terenów aktywizacji gospodarczej dla części działek o nr: 275/1, 275/2 i 274 (przed podziałem geodezyjnym) – obecnie nr 275/4, 275/6 i 274/2” opracowany w skali 1:1000, stanowiący załącznik do uchwały, zwany dalej rysunkiem planu.
2. Załącznik uchwały, o którym mowa w ust.1 jest jej integralną częścią.

#### §3

1. Przedmiotem ustaleń planu są tereny aktywizacji gospodarczej, oznaczone na rysunku planu – AG.
2. Celem regulacji zawartych w uchwale jest zmiana maksymalnej powierzchni terenu pod zabudowę obiektami kubaturowymi i powierzchniami utwardzonymi przy jednoczesnej ochronie interesów publicznych i lokalnych.

#### ROZDZIAŁ II Przepisy szczegółowe

#### §4

Dla terenów działalności gospodarczej (AG) ustala się:

- 1) zakaz lokalizacji innych funkcji niż: produkcja przemysłowa i rzemieślnicza, handel hurtowy (w tym masowy detaliczny), bazy, składy i magazyny, parkingi w tym dla samochodów

- ciężarowych, garaże, stacje obsługi pojazdów, urządzeń infrastruktury technicznej, biura, usługi komercyjne,
- 2) maksymalną powierzchnię zabudowy – 75% powierzchni działki,
- 3) zakaz realizacji budynków wysokich i wysokościowych o wysokości powyżej 12,5 m.,
- 4) maksymalną wysokość budynków usługowych i biurowych – 3 kondygnacje nadziemne,
- 5) możliwość stosowania wszelkich rozwiązań dachów, w tym kombinacji dachów płaskich i pochyłych, pod warunkiem zapewnienia wysokich walorów architektonicznych projektowanych obiektów,
- 6) nieprzekraczalną linię zabudowy określoną na rysunku planu,
- 7) minimalną powierzchnię zieleni – 25% powierzchni działki,
- 8) obowiązek nasadzeń szpalerów drzew i krzewów wzdłuż granicy działek zgodnie z rysunkiem planu,
- 9) obowiązek urządzania terenów zieleni równoległe z oddawanymi do eksploatacji budynkami,
- 10) ogrodzenia od strony ulicy, ażurowe w minimum 60%,
- 11) możliwość realizacji ogrodzeń pełnych na granicy działek, w szczególności pokrywających się z liniami rozgraniczającymi tereny o różnym sposobie użytkowania i zagospodarowania terenu o wysokości potrzebnej dla ograniczenia ewentualnych uciążliwości funkcji sąsiednich

#### §5

1. Ustala się obowiązek wykonania uzbrojenia terenów w podstawową sieć infrastruktury technicznej powiązaną z systemem gminnym:
  - a) wodociąg,
  - b) kanalizacja sanitarna – odprowadzenie ścieków do oczyszczalni,
  - c) kanalizacja deszczowa,
  - d) sieć energetyczna – skablowana, podziemna,
  - e) sieć telefoniczna – skablowana, podziemna,
  - f) sieć gazowa.
2. Ustala się obowiązek gromadzenia odpadów bytowych w pojemnikach zamkniętych zlokalizowanych na terenie tej posesji i odprowadzenia odpadów stałych zgodnie z systemem gospodarki odpadowej gminy.
3. Zezwala się na stosowanie do celów grzewczych paliw gazowych i płynnych lub nowoczesnego ogrzewania elektrycznego z zastosowaniem urządzeń gwarantujących minimalną emisję substancji szkodliwych.
4. Zakazuje się stosowania do celów grzewczych paliw stałych.
5. Zasady dostaw mediów określają przepisy szczególne i lokalne.
6. Zakazuje się odprowadzania ścieków do wszelkiego rodzaju zbiorników bezodpływowych.

7. Podstawą realizacji uzbrojenia technicznego stanowią będą programy i projekty branżowe.

§6

Dla terenów wyznaczonych zmianą planu ustala się następujące zasady i warunki podziału:

1. na rysunku planu przedstawiony jest aktualny podział na działki,
2. dopuszcza się inny podział na działki pod warunkiem spełnienia ustaleń pkt 3, 4, 5,
3. minimalna powierzchnia działki dla terenów (AG) – 5000 m<sup>2</sup>,
4. każda działka budowlana musi mieć bezpośredni wjazd z istniejących lub projektowanych dróg,
5. dopuszcza się możliwość wydzielenia nowej działki na tyłach działki istniejącej pod warunkiem wydzielenia do niej dojazdu o minimalnej szerokości 10 m dla terenów aktywizacji gospodarczej (AG).

**ROZDZIAŁ III**

**Szczególne warunki zagospodarowania terenu**

§7

Na terenach objętych zmianą planów zakazuje się lokalizowania:

1. obiektów szczególnie szkodliwych dla środowiska,
2. obiektów mogących pogorszyć stan środowiska, jeżeli uciążliwości z nimi związane przenikają na teren nieruchomości należących do osób trzecich i są w konflikcie z obecną lub planowaną funkcją tych nieruchomości,
3. składowisk odpadów, wysypisk, wyrobisk, wylewisk, składowisk odpadów technologicznych,
4. ferm hodowlanych.

§8

Zakazuje się realizacji zabudowy substandardowej i tymczasowej.

**Rozdział IV**

**Stawka służąca naliczaniu opłat na rzecz Gminy**

§9

Ustala się stawkę procentową służącą naliczeniu opłaty, o której mowa w art. 36 ust. 3 ustawy o zagospodarowaniu przestrzennym w wysokości 30%.

**Rozdział V**

**Przepisy końcowe**

§10

Tracą moc ustalenia uchwały nr XLIX/459/97 z dnia 4 listopada 1997 r. w sprawie uchwalenia miejscowego planu zagospodarowania przestrzennego terenów aktywizacji gospodarczej w Jan-kowicach na obszarze objętym niniejszą uchwałą.

§11

Wykonanie niniejszej uchwały powierza się Zarządowi Gminy Tarnowo Podgórne.

§12

Uchwała wchodzi w życie po upływie 14 dni od daty ogłoszenia w Dzienniku Urzędowym Województwa Wielkopolskiego.

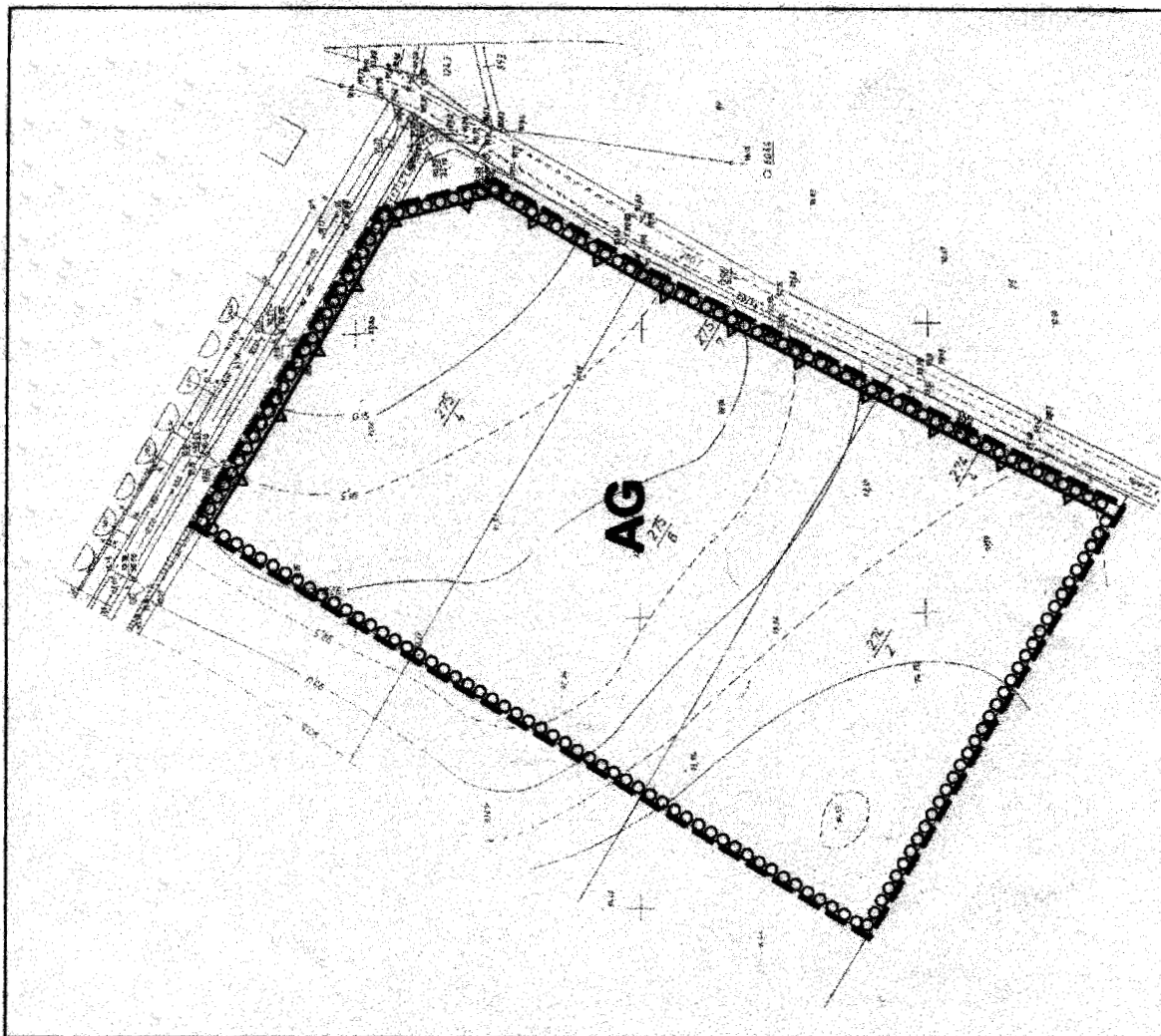
Przewodniczący Rady Gminy

(-) *Tadeusz Czajka*

**JANKOWICE - GMINA TARNOWO PODGÓRNE  
ZMIANA MIEJSCOWEGO PLANU ZAGOSPODAROWANIA PRZESTRZENNEGO TERENÓW AKTYWIZACJI GOSPODARCZEJ  
DLA CZĘŚCI DZIAŁEK O NR: 275/1, 275/2 I 274 (PRZED PODZIAŁEM GEODEZYJNYM) - OBECNIE NR: 275/A, 275/B, 274/2**

SKALA 1 : 1 000

LEGENDA	GRANICA ZMIANY PLANU
---	NIEPRZEKRACZALNA LINIA ZABUDOWY
—▲—	SZPALERY DRZEW ZIELEM IZOLACYJNEJ
○	TEREN AKTYWIZACJI GOSPODARCZEJ
AG	



Przewodniczący  
Rady Gminy

Tadeusz Czajka

## 2047

### UCHWAŁA Nr XXXIX/321/01 RADY GMINY DOPIEWO

z dnia 25 czerwca 2001 r.

**w sprawie uchwalenia miejscowego planu zagospodarowania przestrzennego w miejscowości Dąbrowa (działki nr 30/1, 31/1, 32/1, 31/3, 34 oraz część działek 30/2, 26/2)**

Na podstawie art. 26 ustawy z dnia 7 lipca 1994 r. o zagospodarowaniu przestrzennym (tekst jednolity Dz.U. z 1999 r. Nr 15 poz. 139 z późniejszymi zmianami) oraz art. 18 ust. 2 pkt 5 i art. 40 ust. 1 ustawy z dnia 8 marca 1990 r. o samorządzie gminnym (Dz.U. z 1996 r. Nr 13 poz. 74 z późniejszymi zmianami), w oparciu o Uchwałę Rady Gminy Dopiewo Nr XXIX/231/2000 r. o przystąpieniu do sporządzenia miejscowego planu zagospodarowania przestrzennego w miejscowości Dąbrowa Rada Gminy w Dopiewie uchwała co następuje:

#### §1

Uchwała się miejscowy plan zagospodarowania przestrzennego w miejscowości Dąbrowa (działki nr 30/1, 31/1, 32/1, 31/3, 34 oraz część działek 30/2, 26/2).

### I. PRZEPISY OGÓLNE

#### §2

Plan obejmuje obszar o powierzchni 6,229 ha i jest położony w gminie Dopiewo po północnej stronie drogi z Poznania do Opalenicy. Rejon określony został w rysunku planu.

Rejon opracowania wyznacza:

- od południa droga wojewódzka Poznań-Buk,
- od zachodu droga lokalna Dąbrowa-Batorowo,
- od wschodu istniejące zabudowania siedliskowe.

#### §3

Celem regulacji zawartych w ustaleniach planu jest:

- 1) ochrona interesów publicznych ponad lokalnych i lokalnych w zakresie:
  - budownictwa związanego z działalnością gospodarczą,
  - ochrony środowiska przyrodniczego,
  - prawidłowych powiązań komunikacyjnych i infrastruktury technicznej.
- 2) określenie zasad zagospodarowania terenu, uwzględniających bieżące i kierunkowe możliwości rozwojowe wsi w strukturze społeczno-przestrzenno-gospodarczej gminy, leżącej w aglomeracji miasta Poznania.

#### §4

1. Przedmiotem ustaleń planu są:
  - a) tereny zabudowy związanej z działalnością gospodarczą AG,
  - b) teren zabudowy związanej z działalnością gospodarczą z możliwością zabudowy mieszkaniowej AGM,
  - c) tereny urządzeń komunikacji K-D,
  - d) zasady podziału terenu,
  - e) zasady uzbrojenia terenu,
  - f) zasady ochrony i użytkowania terenu.
2. Na terenach, o których mowa w ust. 1 punkt a, (AG) ustala się przeznaczenie podstawowe:

- teren działalności gospodarczej – przeznaczenie gospodarcze bez budownictwa mieszkaniowego. Zabudowa z możliwością realizowania działalności handlowej, usługowej, biurowej, rekreacyjnej, składowej, produkcyjnej. Na terenach AG dopuszcza się m.in. budowę hoteli, kompleksów biurowych, kin, marketów handlowych wielobranżowych, stacji benzynowych, torów kartingowych.
3. Na terenach, o których mowa w ust. 1 punkt b, (AGM) ustala się przeznaczenie podstawowe:
    - teren działalności gospodarczej – przeznaczenie gospodarcze z budownictwem mieszkaniowym. Zabudowa z możliwością realizowania działalności handlowej, usługowej, biurowej, składowej, produkcyjnej.

#### §5

1. Integralną częścią planu jest rysunek planu, stanowiący załącznik do niniejszej uchwały.
2. Następujące oznaczenia graficzne w rysunku planu są obowiązującymi ustaleniami planu:
  - a) granica zatwierdzenia planu,
  - b) granice rozgraniczające tereny o różnym sposobie użytkowania ściśle określone,
  - c) nieprzekraczalne linie zabudowy,
  - d) oznaczenia określające podstawowe przeznaczenie terenu: AG, AGM, K-D, EE, ZI,
  - e) wartości wymiarowe: linii rozgraniczających pasy drogowe, usytuowanie linii zabudowy.

#### §6

Jeżeli w niniejszej uchwale jest mowa o:

1. obowiązującym planie gminy, tekście obowiązującego planu gminy lub uchwale, należy przez to rozumieć wszystkie obowiązujące materiały formalne i prawne studium uwarunkowań i kierunków zagospodarowania przestrzennego gminy Dopiewo, uchwalonego uchwałą nr XIII/105/99 Rady Gminy Dopiewo z 27 września 1999 roku;
2. uchwale – należy przez to rozumieć niniejszą Uchwałę Rady Gminy Dopiewo, o ile z treści przepisu nie wynika inaczej;
3. przepisach szczególnych i odrębnych – należy przez to rozumieć przepisy ustaw wraz z aktami wykonawczymi oraz ograniczenia w dysponowaniu terenem, wynikające z prawomocnych decyzji administracyjnych;
4. rysunku planu – należy przez to rozumieć rysunek planu w skali 1:1000, stanowiący załącznik nr 1 do niniejszej uchwały;
5. przeznaczeniu podstawowemu – należy przez to rozumieć przeznaczenie gospodarcze, które obowiązuje na całym obszarze oznaczonym symbolem AG,
6. przeznaczeniu dodatkowym – należy przez to rozumieć przeznaczenie uzupełniające przeznaczenie podstawowe;

7. innych opracowaniach planistycznych – należy przez to rozumieć plany miejscowe już obowiązujące lub przyszłe, które zawierają lub będą zawierać dodatkowe ustalenia, nie kolidujące z niniejszą uchwałą;
8. dokumentacjach technicznych lub programowych sieci uzbrojenia terenu – należy przez to rozumieć opracowania projektowe istniejące lub przyszłe, których rozwiązania będą stanowiły uściślenia zasad realizacji niniejszego planu w zakresach problemowych i w skali nie objętej niniejszą uchwałą i nie kolidujące z nią.

#### §7

Ustala się następujące zasady uzbrojenia terenu

1. Zakłada się doprowadzenie wody, prądu, gazu oraz odprowadzenie i utylizację odpadów stałych (nieczystości) na warunkach gwarantujących właściwy standard życia i bytu mieszkańców gminy, właściwe funkcjonowanie podmiotów gospodarczych oraz ochronę środowiska zgodnie z obowiązującymi normami.
2. W zakresie gospodarki ściekami, odprowadzanie ścieków sanitarnych kanalizacją sanitarną do oczyszczalni ścieków w Dopiewie. Wody opadowe z powierzchni ulic, chodników, parkingów i innych powierzchni utwardzonych oraz z połaci dachowych odprowadzane będą do kanalizacji deszczowej. Istnieje możliwość odprowadzania wód opadowych po ich podczyszczeniu do rowu melioracyjnego. Rozwiązanie techniczne musi uzyskać pozwolenie wodno-prawne.

## II. PRZEPISY SZCZEGÓŁOWE

#### §8

1. Dla obszaru objętego planem obowiązuje nakaz:
  - 1.1 na działkach przeznaczonych pod działalność gospodarczą podczyszczenia wód opadowych z powierzchni utwardzonych po których poruszają się samochody;
  - 1.2 prowadzenia gospodarki odpadami komunalnymi i poprodukcyjnymi poprzez zapewnienie ich segregowania i gromadzenia w sposób gwarantujący ochronę gruntu i wód podziemnych. Wywozem odpadów zajmować się powinien koncesjonowany przewoźnik;
  - 1.3 bezwzględного przestrzegania obowiązku zgłaszania odpowiednim instytucjom zmiany przeznaczenia terenu i pomieszczeń na inny cel niż pierwotnie założono;
  - 1.4 projektowania budynków z kotłowniami opartymi na ekologicznych technologiach z czynnikiem grzewczym – gazem, olejem opałowym lekkim lub gazem ciekłym. Gwarantujące minimalną emisję substancji szkodliwych i energii cieplnej do atmosfery;
  - 1.5 lokalizowanie na terenie opracowania inwestycji niewodochłonnych. Zapotrzebowanie wody do celów pożarowych dla poszczególnych inwestycji określone będzie w projektach technicznych dla poszczególnych obiektów. W przypadku braku możliwości dostarczenia poprzez gminną sieć wodociągową odpowiedniej ilości wody do celów pożarowych inwestorzy zobowiązani są do budowy zbiorników z wodą do gaszenia pożaru.
2. Dla obszaru objętego planem obowiązuje zakaz:
  - 1.2 zakopywania jakichkolwiek odpadów w tym poprodukcyjnych, padłych zwierząt, opakowań w tym po środkach ochrony roślin, spalania odpadów itp.,

- 1.3 gromadzenia ścieków bytowych i poprodukcyjnych w sposób zagrażający powietrzu, glebie, wodzie gruntowej i wodzie podziemnej.

#### §9

1. Wyznacza się tereny działalności gospodarczej na obszarach oznaczonych na rysunku planu symbolem AG.
2. Wyznacza się tereny działalności gospodarczej z możliwością zabudowy mieszkaniowej na obszarach oznaczonych na rysunku planu symbolem AGM.
3. Powierzchnia terenów działalności gospodarczej AG i AGM wynosi 5,57 ha.
4. Na terenie przeznaczonym pod działalność gospodarczą AG i AGM wyznacza się następujące zasady zainwestowania:
  - a) maksymalnie 80% powierzchni działki można przeznaczyć pod budynki, drogi dojazdowe, chodniki, parkingi, place manewrowe, drogi pożarowe i inne obiekty budowlane np. zbiorniki pożarowe itp.,
  - b) minimum 20% powierzchni działki musi być przeznaczona pod trawniki, zieleń niską i wysoką, w przewadze zimozieloną,
  - c) na terenach działalności gospodarczej oznaczonych symbolem AG i AGM inwestorzy zobowiązani są do budowy wewnętrznych układów dróg zakładowych wraz z parkingami,
  - d) maksymalna wysokość budynków na terenie aktywizacji gospodarczej wynosi 20,0 m,
  - e) przez teren 1AG przebiegają linie wysokiego napięcia 220kV. Na rysunku planu określono szerokość strefy ochronnej, w której zakazuje się lokalizowania budynków i tymczasowych obiektów budowlanych. W strefie ochronnej istnieje możliwość powstania składowisk, placów manewrowych, parkingów, zieleni niskiej.
    - poziom nawierzchni jezdni i placów składowych w strefie ochronnej ustala się na wysokości 90,25 m n.p.m.;
    - maksymalna wysokość składowania do 4,20 m;
    - maksymalna wysokość pojazdów i maszyn pracujących w strefie ochronnej do 4,20 m.

#### §10

1. Wyznacza się drogi układu komunikacyjnego dla rejonu objętego planem:
  - a) drogi gminne – dojazdowe, oznaczone symbolem K-D
2. Ustalenia szczegółowe dla układu komunikacyjnego.

Symbol w planie	Szerokość jezdni	Szerokość w liniach rozgraniczających	Warunki realizacji
1 K-D	7,0 m	10,0 m	Istniejąca droga polna. Jezdnia wymaga przebudowy zgodnie z przepisami. Droga umożliwia dojazd do terenów AG oraz do zabudowy siedliskowej i pól uprawnych znajdujących się po wschodniej stronie terenu opracowania. Grunt pod drogę dojazdową należy skomunalizować.

§ 11

1. Ustalenia szczegółowe dla terenów funkcjonalnych.

Symbol	Przeznaczenie terenu	Pow. terenu [ha]	Ustalenia dodatkowe
1AG	Tereny działalności gospodarczej	4,627	1 – obowiązujące linie zabudowy wg ustaleń rysunku planu. 2 – obowiązują na tym terenie zasady inwestowania zawarte w ustaleniach ogólnych
2AG	Tereny działalności gospodarczej	0,343	1 – obowiązujące linie zabudowy wg ustaleń rysunku planu. 2 – obowiązują na tym terenie zasady inwestowania zawarte w ustaleniach ogólnych
1AGM	Tereny działalności gospodarczej z możliwością zabudowy mieszkaniowej	0,574	1 – obowiązujące linie zabudowy wg ustaleń rysunku planu. 2 – obowiązują na tym terenie zasady inwestowania zawarte w ustaleniach ogólnych
2AGM	Tereny działalności gospodarczej z możliwością zabudowy mieszkaniowej	0,083	1 – obowiązujące linie zabudowy wg ustaleń rysunku planu. 2 – obowiązują na tym terenie zasady inwestowania zawarte w ustaleniach ogólnych

§ 12

1. Zestawienie powierzchni terenów bilansowych.

Oznaczenie terenu (symbol)	Przeznaczenie terenu	Powierzchnia Terenu [ha]
1AG	Tereny działalności gospodarczej	4,627
2AG	j.w.	0,343
RAZEM AG		4,970
1AGM	Tereny działalności gospodarczej z możliwością zabudowy mieszkaniowej	0,574
2AGM	j.w.	0,083
RAZEM AGM		0,657
1EE	Teren pod trafostacją	0,008
2EE	j.w.	0,008
RAZEM EE		0,016
1ZI	Zieleń izolacyjna	0,039
RAZEM ZI		0,039
1K-D	Droga lokalna - gminna	0,547
RAZEM K-D		0,547
RAZEM POWIERZCHNIA TERENU		6,229 ha

§ 13

1. Wyznacza się teren zieleni izolacyjnej szerokości 8 m (ZI) między zabudową gospodarczą a terenem budownictwa mieszkaniowego.

§ 14

Ustala się następujące zasady uzbrojenia terenu:

1. Urządzenia elektroenergetyczne.

Moc zapotrzebowania wyniesie około 1393 kW. Plan rezerwuje odpowiednie pasy terenu dla sieci kablowych w ramach terenów określonych liniami rozgraniczającymi dróg i ulic. Wszelkie kolizje z istniejącymi urządzeniami elektroenergetycznymi będą usunięte kosztem jednostek organizacyjnych, powodujących ich powstanie, na podstawie warunków uzyskanych w EPSA.

Każdorazowo zasilanie poszczególnych inwestycji realizować na podstawie warunków technicznych wydanych przez Energetykę Poznańską S.A. Realizować linie elektroenergetyczne kablowe doziemne, a pod drogami układać je w kanałach.

2. Wodociągi.

Gmina Dopiewo posiada w pełni zaspokajające obecne potrzeby gminy ujęcie wody. Dla zaspokojenia perspektywicznych potrzeb wody Gmina Dopiewo wspólnie z gminą Tarnowo Podgórne prowadzi budowę ujęcia wody „JOANKA” na terenie gminy Dopiewo.

Szacunkowe zapotrzebowanie wody dla terenów AG netto wynosi:

$$5,57 \text{ ha} \times 0,3 \text{ l/s/ha} = 1,671 \text{ l/s} \quad \text{tj.} \rightarrow 6,02 \text{ m}^3/\text{h} \rightarrow 144,48 \text{ m}^3/\text{dobę}.$$

Sieć wodociągową na terenie opracowania wyposażyć w hydranty uliczne do gaszenia pożaru. Zakłada się lokalizowanie na terenie opracowania zakładów niewodochłonnych, a zakłady zużywające większe ilości wody do celów technologicznych powinny mieć obiegi zamknięte.

Zapotrzebowanie wody dla terenu opracowania zapewnia się z lokalnych ujęć.

3. Kanalizacja sanitarna

Odprowadzenie ścieków sanitarnych gminnej sieci kanalizacyjnej. Zakłady, które w czasie produkcji wytwarzać będą ścieki przemysłowe, muszą je wstępnie podczyścić do warunków odpowiadających przyjęciu ich do oczyszczalni.

Przewiduje się system odprowadzania ścieków sanitarnych grawitacyjny i pompowy. Planowana ilość ścieków sanitarnych wynosi:

$$6,02 \text{ m}^3/\text{h} \times 90\% = 5,42 \text{ m}^3/\text{h} \rightarrow 130,0 \text{ m}^3/\text{dobę} \text{ ścieków.}$$

Kanalizację wybudować przed budową nawierzchni ulic.

4. Kanalizacja deszczowa

Wody deszczowe z połaci dachowych odprowadzić do kanalizacji deszczowej lub rozprowadzenie po terenie. Wody deszczowe z powierzchni utwardzonych, po których poruszają się samochody muszą być podczyszczane w separatorach i odprowadzane do kanalizacji deszczowej zgodnie z rozwiązaniem technicznym, które uzyska pozwolenie wodno-prawne.

5. Sieć gazowa – zasilana jest z sieci Gminy Dopiewo. W sąsiedztwie terenu opracowania znajdują się czynne gazociągi, które będą rozbudowywane w kierunku terenów AG i AGM.

6. Telekomunikacja – abonenci korzystać będą mogli z usług Telekomunikacji Polskiej S.A. W przyszłości będzie on rozbudowany aby zaspokoić zwiększone potrzeby. Istnieje również możliwość przyłączenia się do sieci innych operatorów.

III. USTALENIA KOŃCOWE

§ 15

Tracą moc ustalenia studium uwarunkowań i kierunków zagospodarowania przestrzennego gminy Dopiewo zatwierdzonego uchwałą nr XIII/105/99 Rady Gminy Dopiewo z dnia 27 września 1999 r. oraz miejscowych planów zagospodarowania przestrzennego w zakresie sprzecznym z ustaleniami niniejszej uchwały.

§16

Uchwała wchodzi w życie w terminie 14 dni po ogłoszeniu w Dzienniku Urzędowym Województwa Wielkopolskiego.

§18

Wykonanie uchwały powierza się Zarządowi Gminy Dopiewo

§17

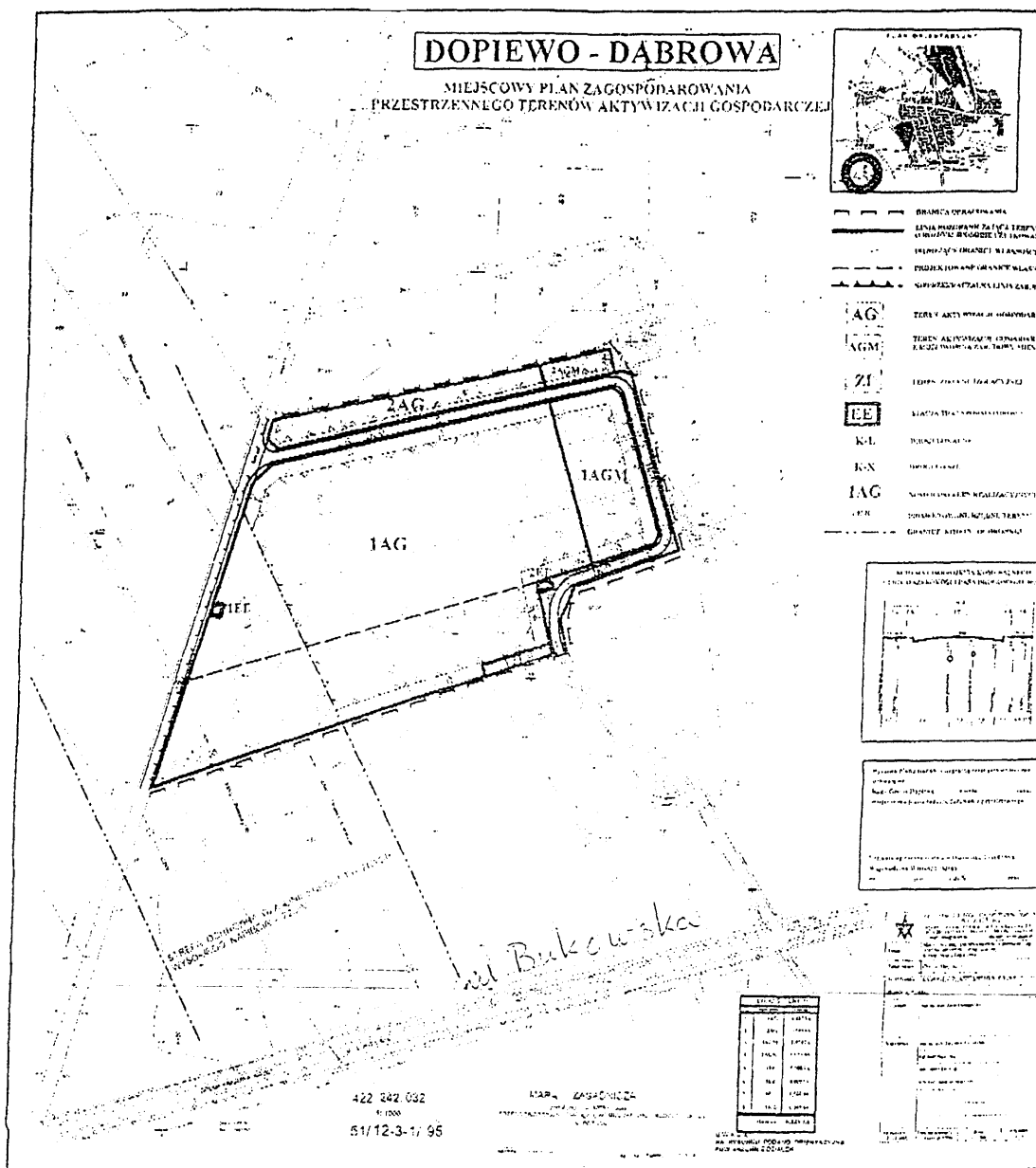
Ustala się stawkę procentową służącą naliczeniu opłaty, o której mowa w art. 36 ust. 3 ustawy o zagospodarowaniu przestrzennym w wysokości 10%.

Przewodniczący  
Rady Gminy w Dopiewie

(-) Leszek Nowaczyk

Załącznik do uchwały Nr XXXIX/321/01  
RADY GMINY DOPIEWO  
z dnia 25 czerwca 2001 r.

Załącznik do Uchwały Nr  
mapa pomniejszona do formatu A4



Nowaczyk

## 2048

### UCHWAŁA Nr XXVI/162/01 RADY GMINY ZAKRZEWO

z dnia 27 czerwca 2001 r.

#### w sprawie zmiany miejscowego planu ogólnego zagospodarowania przestrzennego gminy na obszarze wsi Drożyska Wielkie

Na podstawie art. 18 ust. 2 pkt 5 ustawy z dnia 8 marca 1990 r. o samorządzie gminnym (Dz.U. Nr 13 z 1996 r., poz. 74 z późniejszymi zmianami), art. 26 ustawy z dnia 7 lipca 1994 r. o zagospodarowaniu przestrzennym (jednolity tekst Dz.U. Nr 15 z 1999 r., poz. 139 z późniejszymi zmianami) Rada Gminy Zakrzewo uchwala, co następuje:

#### §1

1. Uchwala się zmianę miejscowego planu ogólnego zagospodarowania przestrzennego gminy, zwaną dalej zmianą planu.
2. Zmiana planu obejmuje obszar oznaczony na rysunku zmiany planu w skali 1:1000, zwanym dalej rysunkiem, stanowiącym załącznik do uchwały.

#### §2

Na obszarze objętym zmianą planu ustala się:

- 1) teren istniejącej zabudowy mieszkaniowej, oznaczenie na rysunku – M1,
- 2) teren projektowanej zabudowy mieszkaniowej, oznaczenie na rysunku – M2,
- 3) teren istniejącej zabudowy usługowo-produkcyjnej, oznaczenie na rysunku – Up.

#### §3

1. Dla terenu istniejącej zabudowy mieszkaniowej, o której mowa w §2 pkt 1, ustala się zakaz lokalizowania nowych budynków mieszkalnych, z dopuszczeniem realizowania budynków gospodarczych lokalizowanych zgodnie z warunkami technicznymi.
2. Dla terenu zabudowy mieszkaniowej, o której mowa w §2 pkt 2 ustala się następujące warunki kształtowania zabudowy:
  - 1) na całym terenie mogą być realizowane trzy budynki mieszkalne lub mieszkalno-usługowe,
  - 2) budynek mieszkalny lub mieszkalno-usługowy, o którym mowa w pkt 1, może posiadać II kondygnacje, w tym poddasze użytkowe oraz dach skośny o nachyleniu połąci nie mniejszym niż 35°,
  - 3) wraz z każdym budynkiem mieszkalnym lub mieszkalno-usługowym, o którym mowa w pkt 1, może być realizowany jeden budynek gospodarczy o wysokości I kondygnacji i nachyleniu połąci dachowych identycznych jak w budynku mieszkalnym,
  - 4) dopuszcza się podział terenu na trzy działki gruntu.
3. Na terenie istniejącej zabudowy usługowo-produkcyjnej, o którym mowa w §2 pkt 3, ustala się zakaz prowadzenia działalności uciążliwej dla środowiska i zdrowia ludzi.

4. Na terenie wymienionym w ust. 3, w granicach nieprzekraczalnych linii zabudowy, mogą być realizowane budynki zgodne z przeznaczeniem tego terenu.

#### §4

W zakresie infrastruktury technicznej ustala się:

- 1) zaopatrzenie w wodę i energię elektryczną z istniejącej sieci wiejskiej,
- 2) zaopatrzenie obiektów w ciepło z indywidualnych systemów grzewczych z zakazem stosowania paliw i urządzeń do ich spalania nie spełniających warunków ochrony środowiska,
- 3) odprowadzenie ścieków sanitarnych z zastosowaniem bezodpływowych zbiorników, jako rozwiązanie tymczasowe, a docelowo do projektowanej kanalizacji sanitarnej,
- 4) odprowadzenie wód opadowych na teren, z wykorzystaniem retencji powierzchniowej,
- 5) odbiór odpadów zgodnie z gminnym systemem usuwania i gromadzenia odpadów.

#### §5

Zgodnie z art. 10 ust. 3 ustawy z dnia 7 lipca 1994 r. o zagospodarowaniu przestrzennym ustala się stawkę 10%, służącą naliczeniu opłaty z tytułu wzrostu wartości nieruchomości, z wyłączeniem terenów istniejącej zabudowy mieszkaniowej, o których mowa w §2 pkt 1.

#### §6

Wykonanie uchwały powierza się Zarządowi Gminy Zakrzewo.

#### §7

Na obszarze objętym niniejszą uchwałą tracą moc ustalenia uchwały Nr XII/69/99 Rady Gminy Zakrzewo z dnia 10 listopada 1999 r. w sprawie zmiany miejscowego planu ogólnego zagospodarowania przestrzennego gminy na obszarze wsi Drożyska Wielkie.

#### §8

Uchwała wchodzi w życie po upływie 14 dni od daty ogłoszenia w Dzienniku Urzędowym Województwa Wielkopolskiego.

Przewodniczący Rady Gminy

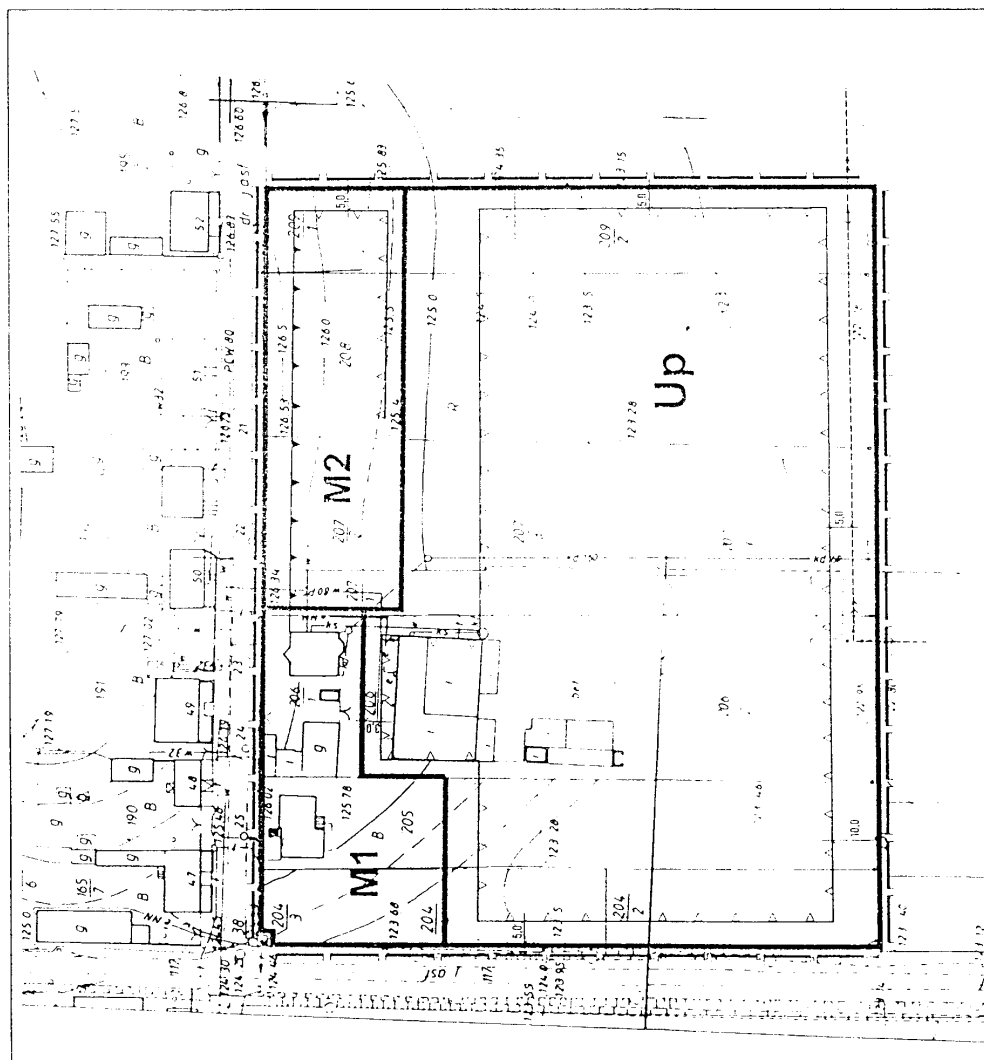
(-) *Brunon Buława*



# DROŻYSKA WIELKIE

ZMIANA MIEJSCOWEGO PLANU OGÓLNEGO ZAGOSPODAROWANIA PRZESTRZENNEGO GMINY ZAKRZEWO

RYСУNEK ZMIANY PLANU SKALA 1:1000



OZNACZENIA :

- granica uchwalenia
- linie rozgraniczające tereny o różnych przeznaczeniach
- LINIE ZABUDOWY
- - - nieprzekraczalne obowiązujące
- istniejąca linia elektroenergetyczna

ZAKŁADNIK DO UCHWAŁY  
NR XXVI/227/04  
RADY GMINY ZAKRZEWO  
ZONIA 2004.04.2014.000.00.4

UCHWAŁA OGŁOSZONA  
W DZIENNIKU URZĘDOWYM  
WOJEWÓDZTWA WIELKOPOLSKIEGO  
NR.....  
Z DNIA.....

Arch. Tomira Cebulak  
PROJEKTANT PLANÓW  
MIEJSCOWYCH



Przewodniczący Rady Gminy  
Brunon Buława

## 2049

### UCHWAŁA Nr XXVIII/264/2001 RADY MIEJSKIEJ W CHODZIEŻY

z dnia 28 czerwca 2001 r.

#### w sprawie zmiany miejscowego planu zagospodarowania przestrzennego miasta Chodzieży przy ulicy Kasprzaka, na obszarze działki o numerze ewidencyjnym 3550

Na podstawie art. 18 ust. 2, pkt 15 ustawy z dnia 8 marca 1990 r. o samorządzie gminnym (tekst jednolity Dz.U. Nr 13, poz. 74 z 1996 r. z późniejszymi zmianami), art. 26 ustawy z dnia 7 lipca 1994 r. o zagospodarowaniu przestrzennym (tekst jednolity Dz.U. Nr 15, poz. 139 z 1999 r. z późniejszymi zmianami), Rada Miejska w Chodzieży uchwala, co następuje:

#### §1

1. Uchwala się zmianę miejscowego planu zagospodarowania przestrzennego miasta Chodzieży, na obszarze działki o numerze ewidencyjnym 3550, położonej przy ulicy Kasprzaka.
2. Granice obszaru objętego zmianą planu, oznaczone literami ABCDE, określa rysunek zmiany planu w skali 1:500, stanowiący załącznik do uchwały.

#### §2

Dla obszaru, o którym mowa w §1 ust. 2, ustala się następujące przeznaczenie:

1. Teren prowadzenia działalności gospodarczej, w tym możliwość prowadzenia działalności wymagającej realizacji inwestycji mogących pogorszyć stan środowiska w zakresie ustalonym obowiązującymi przepisami szczególnymi, o zasięgu uciążliwości we wszystkich komponentach środowiska, nie przekraczających granic terenu, do którego inwestor posiada tytuł prawny, z dopuszczeniem funkcji mieszkaniowej dla potrzeb własnych inwestora – oznaczenie na rysunku zmiany planu symbolem DG/m.
2. Teren komunikacji kołowej – oznaczenie na rysunku zmiany planu symbolem L i W.
3. Teren urządzeń elektroenergetycznych – oznaczenie na rysunku zmiany planu symbolem EE.

#### §3

Dla terenów, o których mowa w §2, ust. 1, ustala się następujące warunki zabudowy i zagospodarowania:

1. Teren działalności gospodarczej:
  - 1) nowo realizowane obiekty kubaturowe usytuowane na działkach zgodnie z ustalonymi na rysunku zmiany planu liniami zabudowy i przepisami szczególnymi w tej dziedzinie;
  - 2) ustala się maksymalną wysokość zabudowy na 2 kondygnacje, przy czym nie powinna ona przekraczać 8,0 m od poziomu terenu;
  - 3) dopuszcza się sytuowanie obiektów kubaturowych na granicy pomiędzy działkami o numerach urbanistycznych 5 do 8 i 9 do 12, z zachowaniem przepisów szczególnych i ustalonych na rysunku zmiany planu linii zabudowy oraz ustaleń punktu 14;

- 4) dopuszcza się sytuowanie obiektów kubaturowych na wschodniej granicy działek nr 1 do 3 stanowiącej jednocześnie odcinek C-D granicy obszaru zmiany planu, pod warunkiem zachowania przepisów szczególnych i ustaleń punktu 14;
- 5) teren przeznaczony pod zabudowę działek, nie może przekroczyć 40% ich powierzchni, przy czym powierzchnia ta nie obejmuje terenu przeznaczonego pod zabudowę mieszkaniową;
- 6) wjazdy na działki z ulicy (L) i wewnętrznej dojazdowej (W), przy czym wyklucza się wjazdy z ulicy Kasprzaka, a dla działek o numerach urbanistycznych 4, 8, 12, dopuszcza się wjazdy z istniejącej drogi gospodarczej, biegnącej przy granicy obszaru zmiany planu oznaczonej literami B-C;
- 7) należy utworzyć na terenie działek miejsca postojowe dla pojazdów związanych z działalnością gospodarczą, w tym również pracownicze w ilości wynikającej z liczby zatrudnionych pracowników i wymogów przepisów szczególnych;
- 8) dopuszcza się tworzenie zamkniętych kubaturowo w poziomie parterów, łączników komunikacyjnych między obiektami działalności gospodarczej a budynkiem mieszkalnym;
- 9) ustala się obowiązek wyposażenia obiektów w niezbędne urządzenia związane z ochroną środowiska, gwarantujące zachowania w tym zakresie norm, określonych przepisami szczególnymi,
- 10) należy dążyć do tworzenia na działkach zieleni o charakterze izolacyjnym i estetyczno-dekoracyjnym, szczególnie w sąsiedztwie pomieszczeń socjalnych i budynku mieszkalnego;
- 11) działalność gospodarcza nie może powodować zagrożenie zdrowia ludzi i pogorszenia stanu środowiska, określonego przepisami szczególnymi a wszelkie emisje z tej działalności nie mogą przekraczać obszaru, do którego inwestor ma tytuł prawny;
- 12) wskazanym jest, aby kształtowanie architektury zabudowy zawierało w określonym zakresie, cechy wspólne dla budynków działalności gospodarczej i budynków mieszkalnych – dotyczy to formy dachu i jego pokrycia, detalu architektonicznego, kolorystyki i tym podobnych elementów;
- 13) dopuszcza się możliwość dokonywania nowych, wewnętrznych podziałów działki z przeznaczeniem na działalność gospodarczą w ramach rynkowego obrotu nieruchomości, pod warunkiem, że nie spowodują one kolizji z przepisami szczególnymi dotyczącymi sytuowania budynków i urządzeń na istniejących i projektowanych działkach;

- 14) dla przebiegającej przez działki nr 4, 8, 12 napowietrznej linii energetycznej SN 15kV, ustala się strefę ochronną o szerokości 7,5 m po obu stronach, przy czym teren strefy jest wyłączony spod zabudowy w zakresie określonym na rysunku zmiany planu – w przypadku likwidacji linii lub jej przebudowy w sposób zgodny z ustalonym przeznaczeniem obszaru, teren strefy ochronnej staje się budowlanym z warunkami zabudowy i zagospodarowania ustalonymi dla pozostałych terenów.
2. Teren zabudowy mieszkaniowej:
- 1) dopuszcza się realizację na każdej działce jednego budynku mieszkalnego, jednorodzinnego, usytuowanego na wydzielonym w ramach działki sektorze, określonym na rysunku zmiany planu – granice tego sektora oraz jego wielkość, mają charakter postulatywny;
  - 2) budynek należy usytuować z zachowaniem określonych na rysunku zmiany planu linii zabudowy oraz przepisów szczególnych w tej dziedzinie;
  - 3) budynek o maksymalnej wysokości 2 kondygnacji, łącznie z poddaszem użytkowym i dachem skośnym, o nachyleniu głównych połaci dachowych w granicach 35° – 45° z kalenicą usytuowaną prostopadle do osi ulic L i W;
  - 4) mają zastosowanie ustalenia ust. 1, pkt 8;
  - 5) poziom posadzki parteru (p.p.p.+/-0,00) wyniesiony ponad teren w granicach 0,40 – 0,70 m.

#### §4

Dal terenów komunikacji kołowej, oznaczonych na rysunku zmiany planu symbolami L i W ustala się następujące warunki zagospodarowania:

1. L – ulica lokalna w ciągu ulicy Siejaka, o funkcji obsługi otoczenia i gabarytach dostosowanych do miejskiej komunikacji masowej (autobusowej), z szerokością w liniach regulacyjnych 16,0 m – gabaryty ulicy podano na przekroju pionowym a – a, na rysunku zmiany planu.
2. W – ulica wewnętrzna zapewniająca dojazd do pojedynczych budynków, o szerokości w liniach regulacyjnych 12,0 m – gabaryty ulicy podano na przekroju pionowym b – b, na rysunku zmiany planu.
3. Przestrzeń komunikacyjna jest jednocześnie przestrzenią dla realizacji elementów infrastruktury technicznej.

#### §5

Teren oznaczony symbolem EE stanowi rezerwę pod lokalizację stacji transformatorowej 15/0,4 kV.

#### §6

Ustala się następujące wyposażenie terenu w infrastrukturę techniczną:

- 1) zaopatrzenie w wodę z istniejącej sieci miejskiej, wg warunków uzyskanych od dostawcy,
- 2) odprowadzenie ścieków sanitarnych do sieci miejskiej kanalizacji sanitarnej wg warunków uzyskanych od odbiorcy;
- 3) neutralizacja i usuwanie ścieków technologicznych, wg odrębnych zasad ustalonych przez kompetentny organ;
- 4) zaopatrzenie w energię elektryczną, na podstawie warunków technicznych uzyskanych w Energetyce Poznańskiej S.A. ZDE – Rejon Dystrybucji w Chodzieży, po wybudowaniu linii

- kablowej SN-15 kV, stacji transformatorowej kubaturowej oraz osiedlowych linii kablowych 0,4 kV;
- 5) zaopatrzenie w gaz ziemny, wg warunków uzyskanych od dostawcy;
- 6) zapewnienie łączności telefonicznej poprzez przewodową sieć miejską i telefonię komórkową, wg zasad uzyskanych od operatora sieci;
- 7) zaopatrzenie w ciepło do celów grzewczych z centralnej kotłowni miejskiej lub indywidualne, z zastosowaniem paliwa określonego przepisami szczególnymi;
- 8) stałe odpady komunalne gromadzone w pojemnikach i dalej wywożone na miejsko-gminne wysypisko we wsi Kamionka;
- 9) stałe odpady technologiczne, jak w punkcie 3.

#### §7

Dla wyznaczonych terenów, oznaczono na rysunku zmiany planu następujące elementy:

- 1) granice obszaru uchwalenia zmiany planu;
- 2) linie rozgraniczające tereny o różnym przeznaczeniu – obowiązujące;
- 3) linie rozgraniczające tereny o różnym przeznaczeniu – postulowane;
- 4) linie podziału wewnętrznego na działki budowlane – obowiązujące;
- 5) linie podziału wewnętrznego na działki budowlane – postulowane;
- 6) linie zabudowy – nieprzekraczalne;
- 7) odległości między elementami zagospodarowania należy przenieść do projektów zagospodarowania terenu;
- 8) wymiary działek należy przenieść do podziału geodezyjnego.

#### §8

Do zmiany planu dołącza się „Prognozę wpływu skutków zmiany planu na środowisko przyrodnicze”.

#### §9

Ustala się 30% stawkę służącą naliczaniu opłaty w związku ze wzrostem wartości nieruchomości z tytułu zmiany planu.

#### §10

Tracą moc ustalenia uchwały nr VIII/77/91 Rady Miejskiej w Chodzieży z dnia 4 grudnia 1991 roku w sprawie uchwalenia miejscowego planu zagospodarowania przestrzennego miasta Chodzieży, w zakresie objętym niniejszą zmianą planu.

#### §11

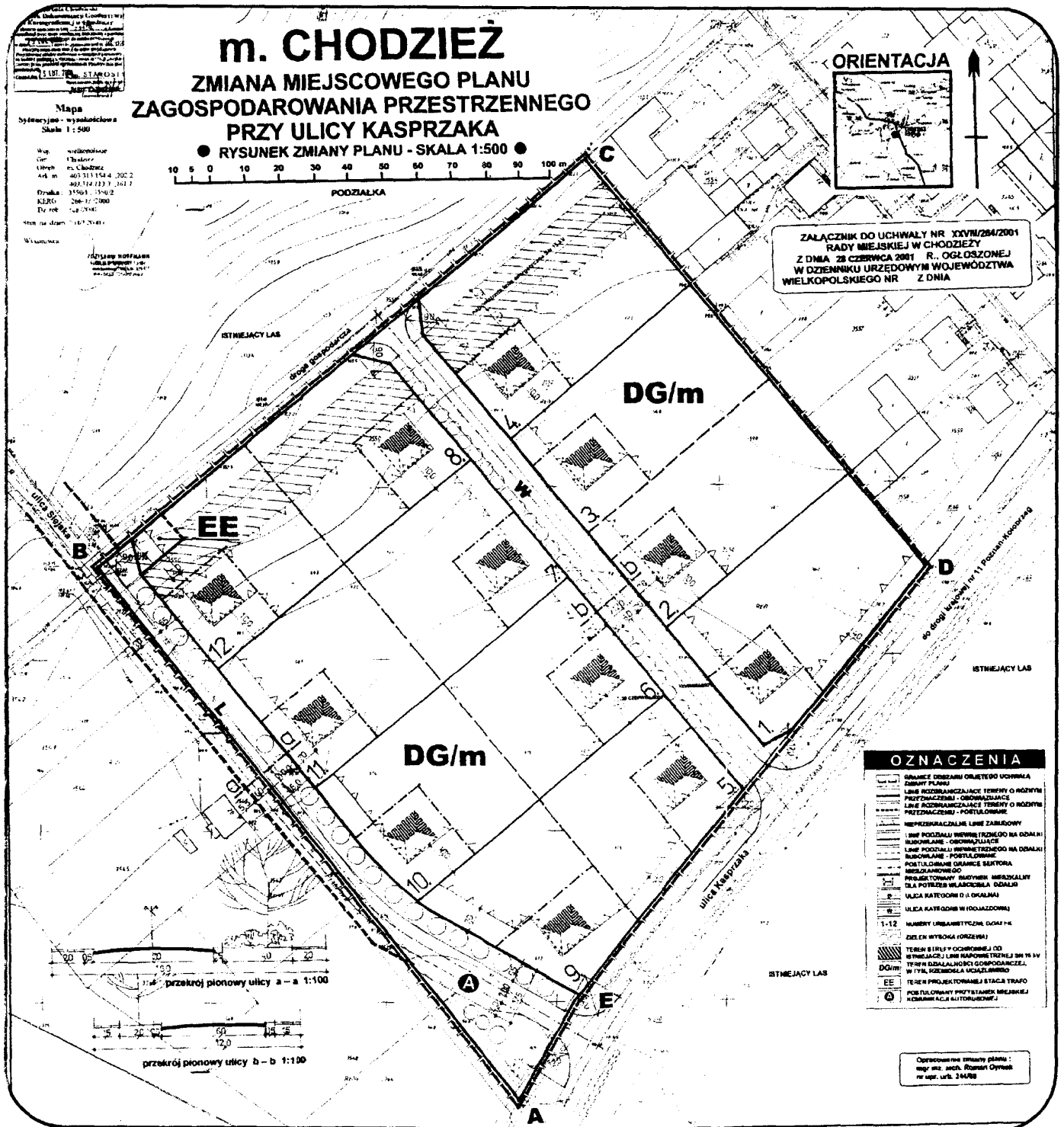
Wykonanie uchwały powierza się Zarządowi Miejskiemu w Chodzieży.

#### §12

Uchwała wchodzi w życie 14 dni od daty ogłoszenia w Dzienniku Urzędowym Województwa Wielkopolskiego.

Przewodniczący Rady Miejskiej

(-) *Zdzisław Musolf*



PRZEWODNICZĄCY  
Rady Miejskiej

*Zdzisław Musolf*  
Zdzisław Musolf

## 2050

### UCHWAŁA Nr XXVIII/265/2001 RADY MIEJSKIEJ W CHODZIEŻY

z dnia 28 czerwca 2001 r.

#### w sprawie zmiany miejscowego planu zagospodarowania przestrzennego miasta Chodzieży w rejonie ulicy Topolowej

Na podstawie art. 18 ust. 2, pkt 5 ustawy z dnia 8 marca 1990 r. o samorządzie gminnym (tekst jednolity Dz.U. Nr 13, poz. 74 z 1996 r. z późniejszymi zmianami), art. 26 ustawy z dnia 7 lipca 1994 r. o zagospodarowaniu przestrzennym (tekst jednolity Dz.U. Nr 15, poz. 139 z 1999 r. z późniejszymi zmianami), Rada Miejska w Chodzieży uchwala, co następuje:

#### Postanowienia ogólne

##### §1

1. Uchwala się zmianę miejscowego planu zagospodarowania przestrzennego miasta Chodzieży, zwaną dalej zmianą planu.
2. Zmiana planu obejmuje obszar oznaczony na rysunku zmiany planu w skali 1:500, (działki o numerach 3010/4, 3010/7, 3010/8, 3010/9) zwanym dalej rysunkiem, stanowiącym załącznik do uchwały.

##### §2

Ilekróć w uchwale jest mowa o:

**przeznaczeniu podstawowym** – należy przez to rozumieć takie przeznaczenie, które powinno przeważać na wyznaczonym terenie, **przeznaczeniu dopuszczalnym** – należy przez to rozumieć takie przeznaczenie, które uzupełni lub wzbogaci zagospodarowanie zgodnie z przeznaczeniem podstawowym,

**usługach** (lokalizowanych na działkach zabudowy mieszkaniowej), należy przez to rozumieć funkcje usługowe zwyczajowo lokalizowane w budynku mieszkalnym; działalność związaną z prowadzeniem interesów (prawniczą, rachunkowość, doradztwo, projektowanie w zakresie architektury, inżynierii, informatyki, itp.), ochroną zdrowia (74 i 85 dział wg Polskiej Klasyfikacji Działalności),

**terenach usługowych** – należy przez to rozumieć obiekty handlu hurtowego oraz handlu detalicznego (dział 50, 51 wg PKD), oraz działalność: hotelową i gastronomiczną (dział 55 wg PKD), związaną z prowadzeniem interesów w tym komercyjną (dział 74 wg PKD), ochroną zdrowia i opieką socjalną (dział 85 wg PKD), związaną z rekreacją, kulturą i sportem (dział 92 wg PKD),

**terenach działalności produkcyjnej** – należy przez to rozumieć również produkcję artykułów spożywczych i napojów (dział 15 wg PKD), odzieży (dział 18 wg PKD), wyrobów z drewna, mebli (dział 20, 36 wg PKD), poligrafii (dział 22 wg PKD), działalność związaną z wynajmem maszyn i sprzętu w tym samochodów osobowych, środków transportu lądowego (dział 71 wg PKD) tereny magazynowe, składowe, warsztaty naprawcze.

##### §3

1. Na obszarze objętym zmianą planu wyznacza się:
  - 1) tereny zabudowy mieszkaniowej – oznaczone na rysunku M,
  - 2) tereny zabudowy produkcyjno-usługowej – oznaczony na rysunku PU,

- 3) teren zabudowy usługowo-produkcyjnej – oznaczony na rysunku UP,
  - 4) teren urządzeń elektroenergetycznych – oznaczony na rysunku EE,
  - 5) tereny komunikacji – oznaczone na rysunku K.
2. Teren, o którym mowa w ust. 1 pkt 5 stanowi przestrzeń do realizacji liniowych urządzeń infrastruktury technicznej.

##### §4

Na całym obszarze objętym zmianą planu ustala się zakaz prowadzenia działalności szczególnie szkodliwej dla środowiska i zdrowia ludzi.

#### Postanowienia szczegółowe

##### §5

Dla terenu zabudowy jednorodzinnej M ustala się następujące warunki zabudowy zagospodarowania i podziału:

- 1) przeznaczeniem podstawowym jest zabudowa mieszkaniowa, przeznaczeniem dopuszczalnym funkcja usługowa, funkcja dopuszczalna może stanowić maksimum do 20% kubatury budynku mieszkalnego,
- 2) zabudowa może być realizowana na terenie ograniczonym obowiązującą i nieprzekraczalnymi liniami zabudowy,
- 3) na działce mogą być realizowane dwa obiekty kubaturowe: budynek mieszkalny i budynek gospodarczy,
- 4) wysokość budynku mieszkalnego nie może przekroczyć 2 kondygnacji (druga w stromym dachu), maksymalna wysokość budynku mieszkalnego do 10,5 m od poziomu terenu, a budynku gospodarczego 1 kondygnacji,
- 5) budynek mieszkalny należy realizować z dachem stromym, symetrycznym, dwu lub czterospadowym o kącie nachylenia połaci min. 35°, z okapem wysuniętym z lica budynku na min. 60 cm, a budynek gospodarczy z dachem stromym o kącie pochylenia połaci min. 20°,
- 6) wyznacza się 20 działek przeznaczonych pod zabudowę,
- 7) dla budynków mieszkalnych lokalizowanych na działkach oznaczonych numerami 1-4, 6-8, 9-12, 13-15, 16-18 należy przyjąć kształt dachu podobny do pierwszego realizowanego w danym zespole domu,
- 8) budynki gospodarcze mogą być realizowane jako obiekty wolnostojące, bliźniacze lub dobudowane do budynków mieszkalnych; na rysunku planu pokazano usytuowania przykładowe,
- 9) przy realizacji zabudowy gospodarczej bliźniaczej należy zachować identyczną wysokość budynku oraz pochylenie i kształt dachu,
- 10) przed lokalizacją zabudowy na działkach oznaczonych numerami 13, 19 i 20 należy dokonać badań określają-

cych przydatność gruntu do posadowienia i określić warunki posadowienia,

- 11) dopuszcza się możliwość włączenia do działki nr 4 istniejącej zieleni,
- 12) na działce nr 17 możliwość budowy nowego domu po rozbiórze istniejących budynków,
- 13) lokalizacja budynku mieszkalnego w obowiązującej linii zabudowy, dopuszcza się cofnięcie partii wejściowych do budynku,
- 14) maksymalna powierzchnia zabudowy do 30% powierzchni działki,
- 15) tereny biologicznie czynne – trwale pokryte roślinnością winne stanowić min. 20% całkowitej powierzchni działki,
- 16) na każdej działce, należy zapewnić odpowiednią ilość miejsc postojowych, przeznaczonych dla własnych potrzeb,
- 17) zakaz dalszego podziału na działki,
- 18) przy wyznaczaniu linii podziału wewnętrznego działek dopuszcza się tolerancję do 10%.

#### §6

Dla terenu zabudowy produkcyjno-usługowej PU ustala się następujące warunki zabudowy i zagospodarowania:

- 1) przeznaczeniem podstawowym jest nieuciążliwa funkcja produkcyjna, dopuszcza się funkcje związane z funkcją podstawową (np. produkcja mebli masowa i na zamówienie oraz renowacja i naprawa itp.),
- 2) prawo do modernizacji i rozbudowy istniejącego obiektu na obszarze ograniczonym nieprzekraczalnymi liniami zabudowy,
- 3) budynek należy realizować jako obiekt o wysokości 1 kondygnacji i do 10 m od poziomu terenu,
- 4) możliwość zagospodarowania terenu działki zielenią,
- 5) na terenie działki należy zapewnić miejsca postojowe dla pracowników i klientów.

#### §7

Dla terenu zabudowy usługowo-produkcyjnej UP ustala się następujące warunki zabudowy i zagospodarowania:

- 1) przeznaczeniem podstawowym jest nieuciążliwa funkcja usługowa, dopuszcza się funkcje produkcyjne związane z funkcją podstawową (np. funkcja hotelowo-gastronomiczna i produkcja wyrobów garmażeryjnych i cukierniczych lub biblioteka, archiwum i mała poligrafia itp.),
- 2) prawo do modernizacji i rozbudowy istniejącego obiektu na obszarze ograniczonym nieprzekraczalnymi liniami zabudowy,
- 3) przy rozbudowie obiektu należy nie przekraczać istniejącej wysokości obiektu,
- 4) maksymalna powierzchnia zabudowy do 45% całkowitej powierzchni działki,
- 5) możliwość zagospodarowania terenu działki zielenią i obiektami małej architektury,
- 6) na terenie działki należy zapewnić miejsca postojowe dla pracowników i klientów.

#### §8

Dla terenów urządzeń elektroenergetycznych EE ustala się prawo do budowy obiektu kubaturowego o wysokości 1 kondygnacji z dachem stromym dwu lub czterospadowym.

#### §9

Dla terenu komunikacji ustala się:

- dla ulicy dojazdowej K o jednej jezdni dwuspadowej przyjmuje się:
- a) szerokość w liniach rozgraniczających – 10,0 – 12,0 m,
  - b) minimalną szerokość pasa ruchu – 2,5 m.

#### §10

Obowiązują określone na rysunku:

- 1) obowiązujące linie zabudowy,
- 2) nieprzekraczalne linie zabudowy,
- 3) wymagane usytuowanie kalenicy.

#### §11

Ustala się następujące zasady funkcjonowania infrastruktury technicznej:

- 1) dostarczanie energii elektrycznej odbywać się będzie na podstawie warunków technicznych uzyskanych w Energetyce Poznańskiej S.A.,
- 2) zaopatrzenie w gaz na podstawie warunków dostawcy,
- 3) zaopatrzenie w wodę z miejskiej sieci wodociągowej,
- 4) odprowadzanie ścieków do oczyszczalni ścieków w Chodzieży,
- 5) odprowadzanie wód opadowych do miejskiej kanalizacji deszczowej,
- 6) gromadzenie odpadów stałych w pojemnikach i wywóz na gminne wysypisko śmieci w Kamionce,
- 7) dla odpadów niebezpiecznych i innych niż niebezpieczne należy uzyskać stosowną zgodę na wytwarzanie i unieszkodliwianie zgodnie z obowiązującymi przepisami w zakresie gospodarki odpadami,
- 8) ogrzewanie obiektów lokalne paliwem ekologicznym (np. gazem, energią elektryczną lub paliwem płynnym).

### Przepisy końcowe

#### §12

Ustala się:

- a) dla terenu M – 30% stawkę,
  - b) dla terenu PU – 30% stawkę,
  - c) dla terenu UP – 30% stawkę,
- służącą naliczeniu opłaty z tytułu wzrostu wartości nieruchomości w związku z uchwaleniem zmiany planu.

#### §13

Wykonanie uchwały powierza się Zarządowi Miejskiemu w Chodzieży.

#### §14

Tracą moc ustalenia uchwały Nr VIII/77/91 Rady Miejskiej w Chodzieży z dnia 4 grudnia 1991 roku w sprawie uchwalenia miejscowego planu ogólnego zagospodarowania przestrzennego miasta Chodzieży, na obszarze objętym niniejszą uchwałą.

#### §15

Uchwała wchodzi w życie po upływie 14 dni od daty ogłoszenia w Dzienniku Urzędowym Województwa Wielkopolskiego.

Przewodniczący  
Rady Miejskiej  
(-) *Zdzisław Musolf*

# miasto CHODZIEŻ

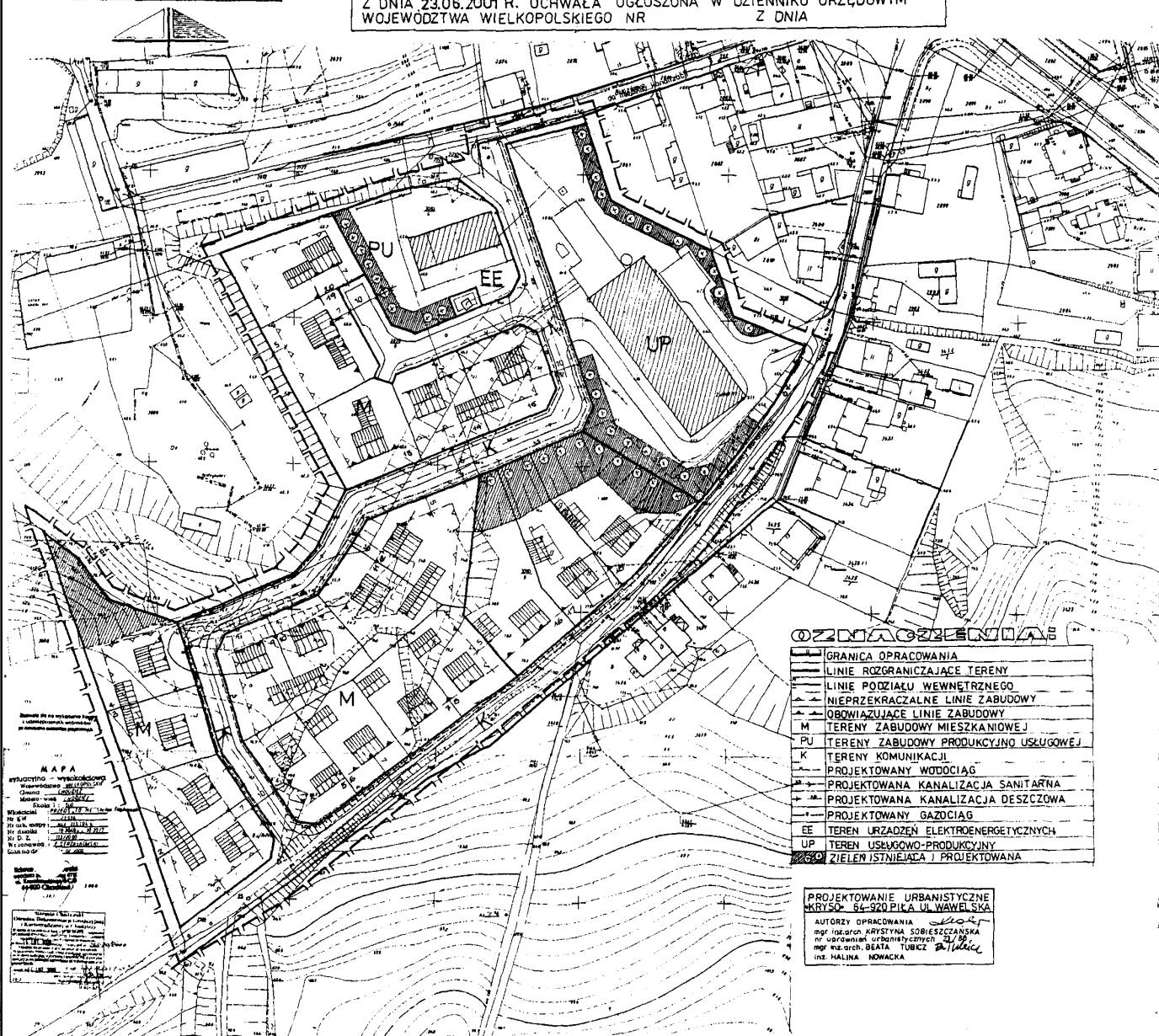
## ZMIANA MIEJSCOWEGO PLANU OGÓLNEGO ZAGOSPODAROWANIA PRZESTRZENNEGO MIASTA

RYСУNEK ZMIANY PLANU

ZAŁĄCZNIK DO UCHWAŁY NR XXVIII/265/2001 RADY MIEJSKIEJ W CHODZIEŻY  
Z DNIA 23.06.2001 R. UCHWAŁA OGŁOSZONA W DZIENNIKU URZĘDOWYM  
WOJEWÓDZTWA WIELKOPOLSKIEGO NR

skala 1 : 5 000

0 10 20 30 40 50 m



### OZNACZENIA:

	GRANICA OPRACOWANIA
	LINIE ROZGRANICZAJĄCE TERENY
	LINIE PODZIAŁU WEWNĘTRZNEGO
	NIEPRZEKACZALNE LINIE ZABUDOWY
	OBOWIĄZUJĄCE LINIE ZABUDOWY
	TERENY ZABUDOWY MIESZKANIOWEJ
	TERENY ZABUDOWY PRODUKCYJNO USŁUGOWEJ
	TERENY KOMUNIKACJI
	PROJEKTOWANY WODOCIĄG
	PROJEKTOWANA KANALIZACJA SANITARNA
	PROJEKTOWANA KANALIZACJA DESZCZOWA
	PROJEKTOWANY GAZOCIĄG
	TEREN URZĄDZEŃ ELEKTROENERGETYCZNYCH
	TEREN USŁUGOWO-PRODUKCYJNY
	ZIELEN ISTNIEJĄCA I PROJEKTOWANA

PROJEKTOWANIE URBANISTYCZNE  
KRYSO 64-920 PIKA UL. WAWELSKA  
AUTORZY OPRACOWANIA  
mgr inż. arch. KRYSZYNA SOBIEŚCZAŃSKA  
mgr inż. inżyn. inżyn. arch. BEATA TUBCZAK  
inż. HALINA NOWACKA



PRZEWODNICZĄCY  
Rady Miejskiej

*Zdzisław Musolf*  
Zdzisław Musolf

## 2051

### UCHWAŁA Nr XXVIII/178/01 RADY MIEJSKIEJ GMINY CZERNIEJEWO

z dnia 28 czerwca 2001 r.

#### w sprawie zmiany planu ogólnego zagospodarowania przestrzennego Gminy Czarniejewo na obszarze części wsi GRABY

Na podstawie art. 18 ust. 2 pkt 5 i art. 40 ust. 1 ustawy z dnia 8 marca 1990 r. o samorządzie gminnym (j.t. Dz.U. z 1996 r. Nr 13, poz. 74 z późn. zmianami) oraz art. 26 ustawy z dnia 7 lipca 1994 r. o zagospodarowaniu przestrzennym (j.t. Dz.U. z 1999 r. Nr 15, poz. 139 z późn. zmianami) Rada Miejska Gminy Czarniejewo uchwala, co następuje:

#### §1

1. Uchwala się zmianę planu ogólnego zagospodarowania przestrzennego Gminy Czarniejewo obejmującą ustalenia zawarte w niniejszej uchwale oraz rysunek: zmiana planu ogólnego zagospodarowania przestrzennego Gminy Czarniejewo – obszar GRABY – skala 1:2000:
  - załącznik nr 1: działki nr ewid. 41/1, 41/2
  - załącznik nr 2: działka nr ewid. 145
  - załącznik nr 3: działki nr ewid. 158/3, 159/1
  - załącznik nr 4: działka nr ewid. 163/5
  - załącznik nr 5: działki nr ewid. 122, 123, 143.
2. Obszar zmiany planu ogólnego, o którym mowa w ust. 1 obejmuje łącznie powierzchnię ok. 12,5 ha.

#### Rozdział 1

##### Przepisy ogólne

#### §2

1. Przedmiotem ustaleń planu są:
  - 1) tereny zabudowy mieszkaniowej jednorodzinnej, oznaczone na rysunku planu symbolem M,
  - 2) tereny rowu z ciągiem pieszym oznaczone na rysunku planu symbolem W/Kx,
  - 3) teren drogi powiatowej oznaczony na rysunku planu symbolami KDP440(Z), tereny dróg lokalnych i dojazdowych, oznaczone na rysunku planu symbolami: KD, K Dx, Kp.

#### §3

1. Integralną częścią planu są rysunki planu w skali 1:2000, stanowiące 5 załączników graficznych.
2. Następujące oznaczenia graficzne na rysunkach planów są obowiązującymi ustaleniami planu:
  - 1) linie rozgraniczające tereny o różnym sposobie użytkowania,
  - 2) oznaczenia nieprzekraczalnych linii zabudowy,
  - 3) linie energetyczne ze strefą ochronną.

#### §4

1. Ilekroć w dalszych ustaleniach niniejszej uchwały jest mowa o:
  - 1) planie – należy przez to rozumieć ustalenia planu, o którym mowa w §1 niniejszej uchwały,
  - 2) uchwale – należy przez to rozumieć niniejszą uchwałę Rady Miejskiej Gminy Czarniejewo,

- 3) rysunku planu – należy przez to rozumieć rysunki planu na mapie w skali 1:2000 stanowiące załączniki graficzne do niniejszej uchwały,
- 4) przeznaczeniu podstawowym – należy przez to rozumieć takie przeznaczenie, które powinno przeważać na obszarze w obrębie linii rozgraniczających, określone symbolem,
- 5) przeznaczeniu dopuszczalnym – należy przez to rozumieć rodzaje przeznaczenia inne niż podstawowe, które uzupełniają lub wzbogacają przeznaczenie podstawowe,
- 6) zieleni izolacyjnej – należy przez to rozumieć szczelny pas drzew i krzewów liściastych i iglastych.

#### Rozdział 2

##### Przepisy szczegółowe

#### §5

1. Ustala się tereny zabudowy mieszkaniowej jednorodzinnej, oznaczone na rysunku planu symbolem M. Adaptuje się zabudowę istniejącą zaznaczoną na rysunku planu w obrębie obszarów opracowania.
2. Na terenach, o których mowa w ust. 1 ustala się następujące zasady zagospodarowania i warunki architektoniczne:
  - 1) Istnieje możliwość łączenia działek.
  - 2) Forma projektowanych budynków mieszkalnych winna być kształtowana przy zastosowaniu następujących zasad:
    - a) rzuty poziome z dopuszczeniem ryzalitów, ganków, werand itp.
    - b) dachy dwuspadowe lub czterospadowe, kryte dachówką lub materiałem dachówko podobnym,
    - c) wysokość zabudowy, parter plus poddasze użytkowe.
  - 3) Dopuszcza się lokalizowanie na działkach budynków gospodarczych lub garaży o powierzchni zabudowy do 50 m<sup>2</sup>. Wysokość garaży – jedna kondygnacja, nachylenie dachu zbliżone do spadku dachu budynku mieszkalnego, dachy kryte dachówką lub materiałem dachówko podobnym. W przypadku łączenia garaży parami spadki dachów winny być wzajemnie zharmonizowane i nawiązane do spadków budynków mieszkalnych.
  - 4) Ogrodzenia działek na terenach, o których mowa w ust. 1 należy realizować stosując zasadę ujednolicającą je w zakresie: wysokości, rodzaju słupków lub materiału wypełniającego.
3. Jako przeznaczenie dopuszczalne na terenach, o których mowa w ust. 1 ustala się funkcję usługową: usługi bytowe, mała gastronomia oraz urządzenia infrastruktury technicznej.
4. Pomieszczenia usługowe, dopuszczone zgodnie z ust. 3 mogą być wydzielone w obrębie kubatury budynku mieszkalnego lub być dobudowane do niego od strony bocznej tylnej lub wolnostojące. Obowiązuje nawiązanie do architektury budynku mieszkalnego.



5. Obiekty dopuszczone zgodnie z ust. 3 nie mogą należeć do grupy inwestycji szczególnie szkodliwych dla środowiska oraz inwestycji mogących pogorszyć stan środowiska, wymienione w rozporządzeniu Ministra OŚZNiL z dnia 14.07.1998 r. (Dz. U. Nr 93 poz. 589).
6. Suma powierzchni zabudowy budynku mieszkalnego i powierzchni zabudowy części usługowej nie może przekraczać 40% powierzchni działki.

#### §6

1. Wyznacza się teren oznaczony na rysunku planu symbolem W/Kx, przeznaczony pod rów oraz pod ciąg pieszy o szerokości od 3 – 5 m z możliwością przejazdu sprzętu służącego do konserwacji rowu.
2. Na wyznaczonych pasach drogowych obowiązuje zakaz nasadzeń trwałych.

#### §7

1. Ustala się obsługę komunikacyjną działek:
  - z dróg powiatowych KDP 440(Z),
  - z drogi gminnej KDG(L),
  - z dróg dojazdowych KD, KDx, Kp.
2. Dla terenów mieszkaniowych wyznacza się drogi dojazdowe KD o szerokości 10 m w liniach rozgraniczających, z poszerzeniem do 20 m w miejscach nawrotu, oraz drogi pieszo jezdne KDx o szerokości 7 m w liniach rozgraniczających. Dla dróg pożarowych ustala się szerokość 5 m w liniach rozgraniczających.
3. Ustala się nieprzekraczalne linie zabudowy w odległości:
  - 20 m od krawędzi jezdni dróg powiatowych KDP 440(Z),
  - 15 m od krawędzi jezdni drogi gminnej KDG(L),
  - 6 m od linii rozgraniczających ulic dojazdowych KD.

#### §8

1. W zakresie zaopatrzenia w wodę, obiekty kubaturowe podłączyć do istniejącej sieci wodociągowej.
2. Do czasu budowy kolektora, odprowadzenie ścieków do szczelnych zbiorników bezodpływowych na działkach.
3. W zakresie zaopatrzenia w energię elektryczną teren zasilić poprzez przyłączy do istniejącej sieci elektrycznej. W wypadku wzrostu zapotrzebowania na moc energetyczną, dopuszcza się możliwość lokalizacji stacji trafo na działce zgodnie z §5 ust. 3.
4. Wyznacza się strefy ochronne wolne od zabudowy w odległości 7,50 m po obu stronach od linii elektroenergetycznej

średniego napięcia 15 kV oraz 40,0 m od linii wysokiego napięcia 220 kV przewidzianej do przebudowy na linię wielotorową.

5. Połączenie linii średniego napięcia 15 kV z projektowanej trafostacji w rejonie działek o numerach ewidencyjnych 158/3 i 159/1 wykonać jako kablowe wzdłuż projektowanej drogi KD.
6. Dla odprowadzenia wód opadowych ustala się rozwiązanie indywidualne w postaci studni chłonnej lub odprowadzanie powierzchniowe na tereny zielone wokół zabudowań.
7. W zakresie zaopatrzenia w ciepło preferuje się lokalne źródła opalane paliwami ekologicznymi.
8. W zakresie gospodarki odpadami ustala się, że odpady komunalne i komunalno-podobne gromadzić w granicach posesji w sposób umożliwiający zorganizowany wywóz na składowisko odpadów.

#### §9

Określa się stawkę służącą naliczaniu jednorazowych opłat, o jakich mowa w art. 36 ust. 3 ustawy z dnia 7 lipca 1994 r. o zagospodarowaniu przestrzennym w wysokości 7,5%.

#### §10

Traci moc uchwała Nr IV/13/88 Rady Narodowej Miasta i Gminy Czarniejewo z dnia 19.12.1988 r. w sprawie zatwierdzenia planu ogólnego zagospodarowania przestrzennego Gminy Czarniejewo w części sprzecznej z ustaleniami planu uchwalonymi niniejszą uchwałą.

#### §11

Wykonanie uchwały powierza się Zarządowi Miejskiemu Gminy Czarniejewo.

#### §12

Uchwała w sprawie niniejszego planu wchodzi w życie po upływie 14 dni od dnia ogłoszenia jej w Dzienniku Urzędowym Województwa Wielkopolskiego.

Przewodniczący  
Rady Miejskiej Gminy  
Burmistrz

(-) *Wojciech Kulczyński*

# ZMIANA PLANU OGÓLNEGO ZAGOSPODAROWANIA PRZESTRZENNEGO GMINY CZERNIEJEWO

Obszar : GRABY – działki nr ewid. 41/1, 41/2

skala 1 : 2 000

ZALĄCZNIK NR 1

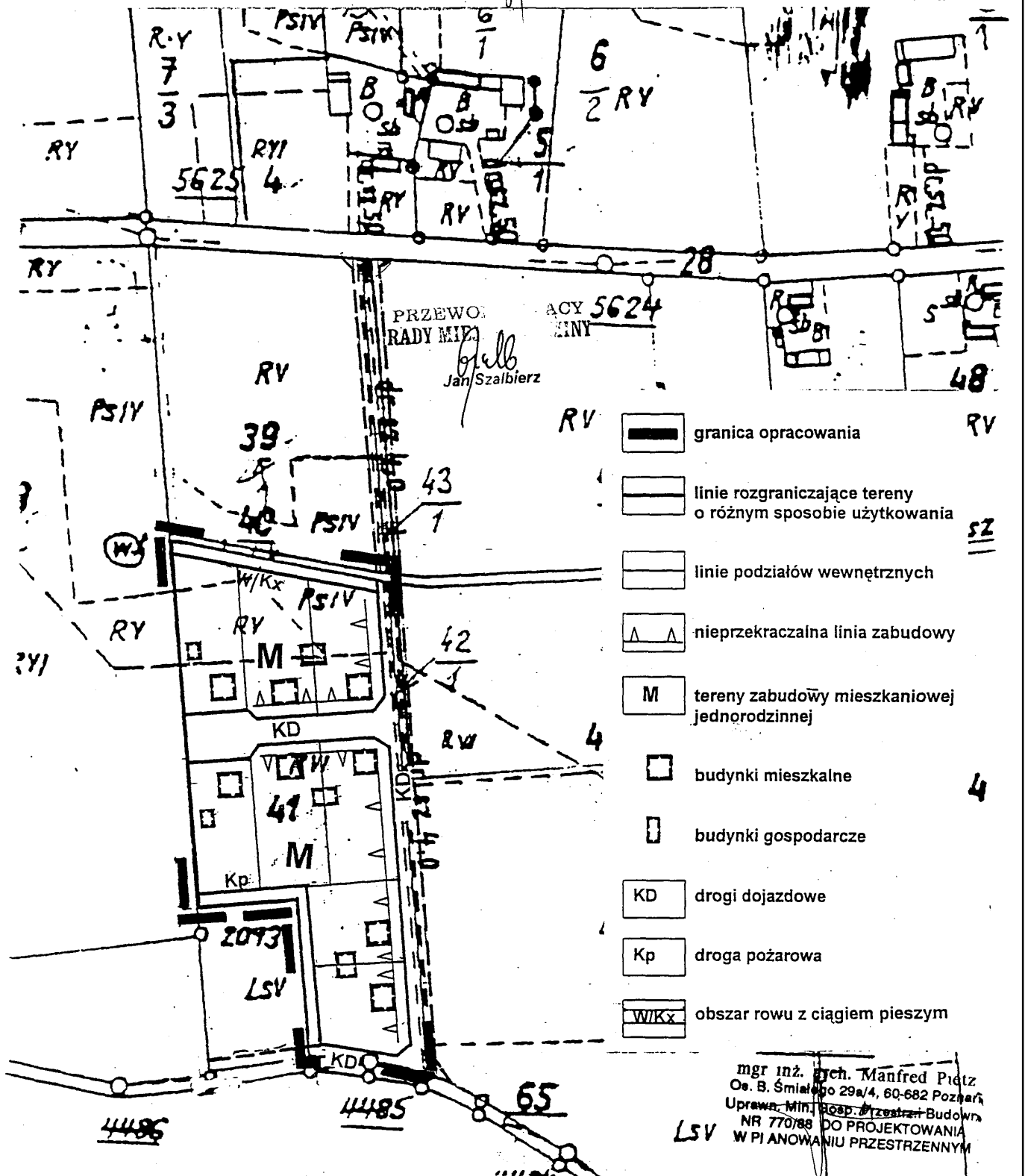
Za zgodność powyższego  
odpisu z oryginałem świadczę:  
Czarniejewo, dnia 25.07.2009r.

SEKRETARZ GMINY

Małgorzata Kropaczewska



Załącznik do Uchwały Nr.....  
Z dnia .....



- granica opracowania
- linie rozgraniczające tereny o różnym sposobie użytkowania
- linie podziałów wewnętrznych
- nieprzekraczalna linia zabudowy
- tereny zabudowy mieszkaniowej jednorodzinnej
- budynki mieszkalne
- budynki gospodarcze
- drogi dojazdowe
- droga pożarowa
- obszar rowu z ciągiem pieszym

mgr inż. arch. Manfred Pietz  
Os. B. Śmiałego 29a/4, 60-682 Poznań  
Uprawa Min. Gosp. Przestrz. Budown.  
NR 770/88 DO PROJEKTOWANIA  
W PLANOWANIU PRZESTRZENNYM


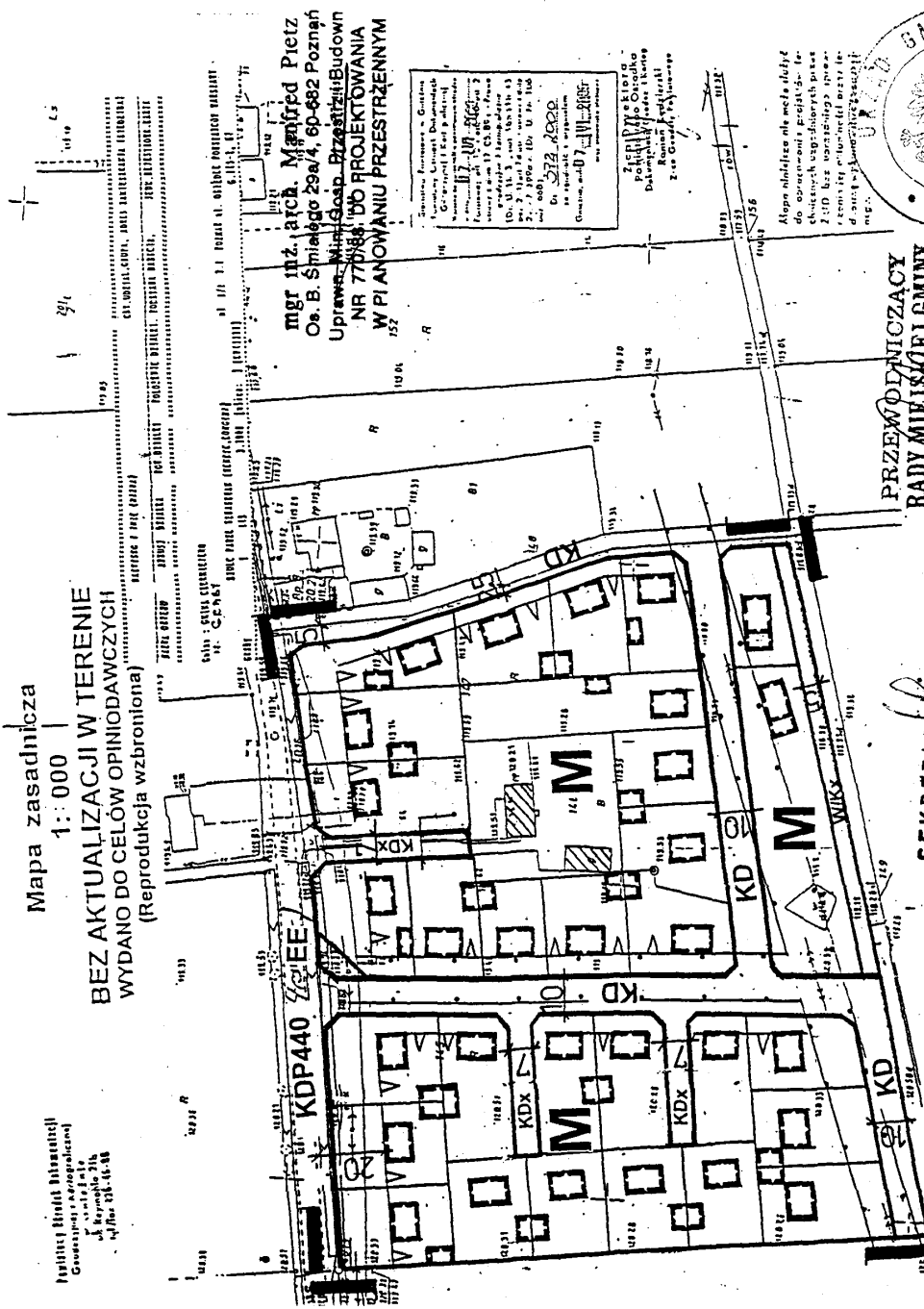
**ZMIANA PLANU OGÓLNEGO ZAGOSPODAROWANIA PRZESTRZENNEGO GMINY CZERNIEJEWÓ**  
**Obszar : GRABY – działka nr ewid. 145**

skala 1 : 2000

**ZALĄCZNIK NR 2**

ZALĄCZNIK DO UCHWAŁY NR .....  
Z DNIA .....

	Granica opracowania
	Linie rozgraniczające tereny o różnym sposobie użytkowania
	Linie podziałów wewnętrznych
	Nieprzekraczalna linia zabudowy
	Linia elektroenergetyczna średniego napięcia ze strefą
	Tereny zabudowy mieszkaniowej jednorodzinnej
	Budynki mieszkalne
	Budynki gospodarcze
	Droga powiatowa klasy zbiorczej KDP 440 (Z)
	Drogi dojazdowe
	Drogi pieszojezdne
	Obszar rowu z ciągiem pieszym
	Teren trafostacji
	Istniejące zabudowania



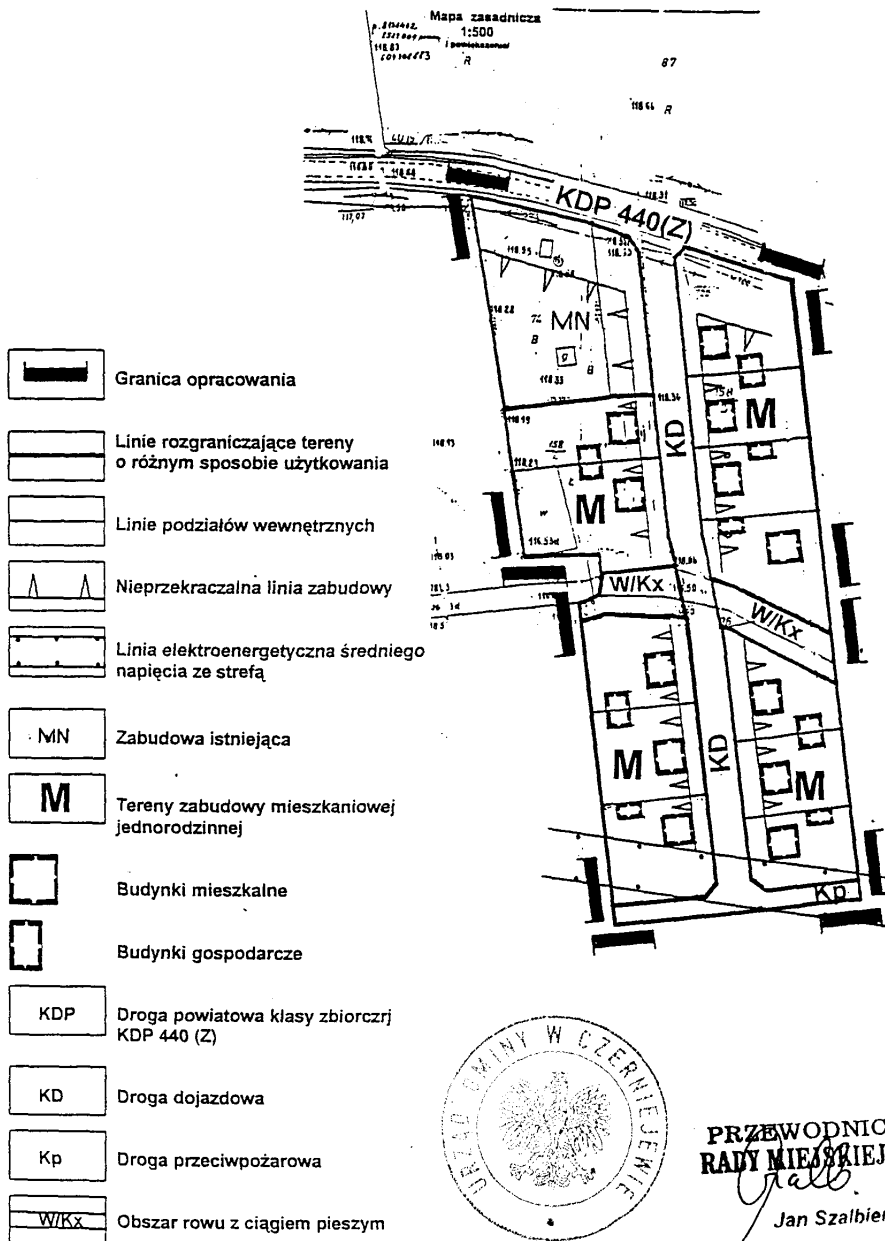
**ZMIANA PLANU OGÓLNEGO ZAGOSPODAROWANIA PRZESTRZENNEGO  
GMINY CZERNIEJEWO**

Obszar : GRABY – działki nr ewid. 158/3, 159/1

skala 1 : 2 000

**ZAŁĄCZNIK NR 3**

Załącznik do Uchwały Nr .....  
Z dnia .....



PRZEWODNICZĄCY  
RADY MIEJSKIEJ GMINY  
*Jan Szalbierz*  
Jan Szalbierz

mgr inż. arch. Manfred Pietz  
Os. B. Śmiełego 29a/4, 60-682 Poznań  
Uprawn. Min. Gosp. Przestrz. i Budown.  
NR 770/88 DO PROJEKTOWANIA  
W PLANOWANIU PRZESTRZENNYM

Za zgodność powyższego  
odpisu z oryginałem świadczę:  
Czarniejewo, dnia 21.07.2014r.

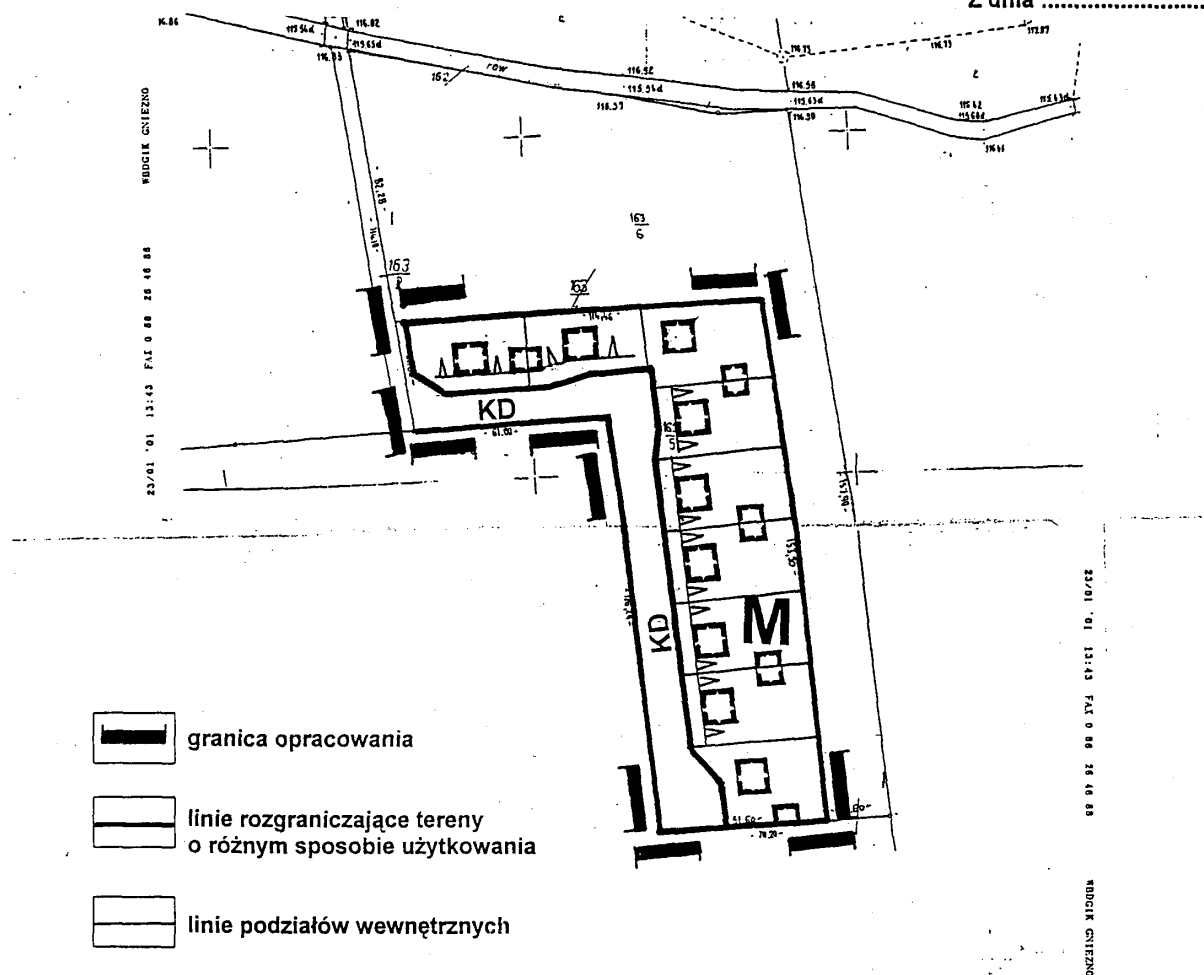
SEKRETARZ GMINY  
*Małgorzata Kropaczewska*  
Małgorzata Kropaczewska









# ZMIANA PLANU OGÓLNEGO ZAGOSPODAROWANIA PRZESTRZENNEGO GMINY CZERNIEJEWO

Obszar : GRABY – działka nr ewid. 163/5

skala 1 : 2 000  
ZAŁĄCZNIK NR 4

Załącznik do Uchwały Nr.....  
Z dnia .....



-  granica opracowania
-  linie rozgraniczające tereny o różnym sposobie użytkowania
-  linie podziałów wewnętrznych
-  nieprzekraczalna linia zabudowy
-  tereny zabudowy mieszkaniowej jednorodzinnej
-  budynki mieszkalne
-  budynki gospodarcze
-  drogi dojazdowe

mgr inż. arch. Manfred Pietz  
Os. B. Śmiełego 29a/4, 60-682 Poznań  
Uprawn. Min. Gosp. Przestrz. i Budown.  
NR 770/88 DO PROJEKTOWANIA  
W PLANOWANIU PRZESTRZENNYM

Za zgodność powyższego  
odpisu z oryginałem świadczę:  
Czarniejewo, dnia 25.07.2007r.

PRZEWODNICZĄCY  
RADY MIEJSKIEJ GMINY  
*Grab*  
Jan Szalbierz



SEKRETARZ GMINY

*M*  
Małgorzata Krupaczewska

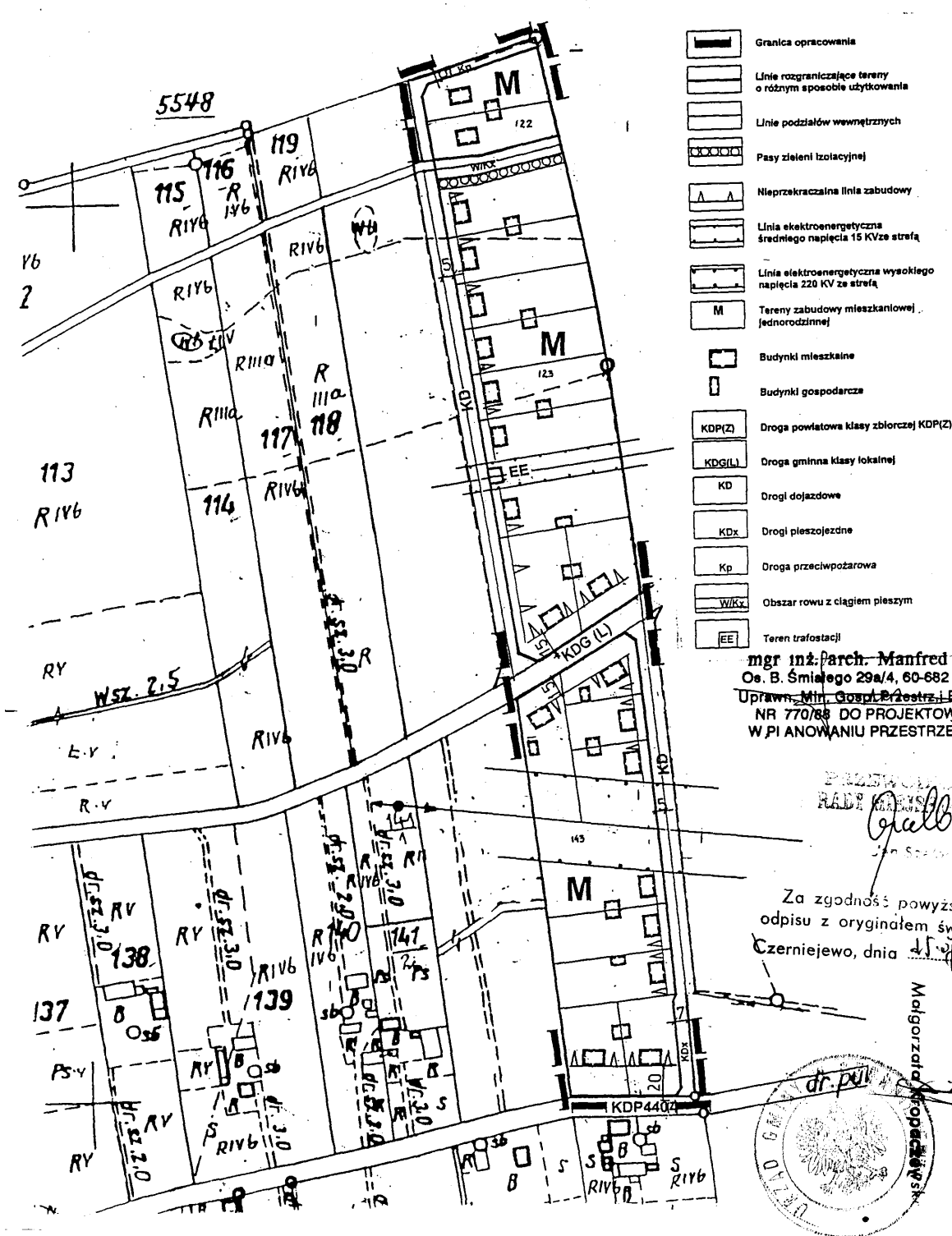
# ZMIANA PLANU OGÓLNEGO ZAGOSPODAROWANIA PRZESTRZENNEGO GMINY CZERNIEJEWO

Obszar : GRABY – działki nr ewid. 122, 123, 143

Skala 1 : 2000

## ZAŁĄCZNIK NR 5

DO UCHWAŁY NR .....  
Z DNIA .....



- Granica opracowania
- Linie rozgraniczające tereny o różnym sposobie użytkowania
- Linie podziałów wewnętrznych
- Pasy zieleni izolacyjnej
- Nieprzekraczalna linia zabudowy
- Linia elektroenergetyczna średniego napięcia 15 KV ze strefą
- Linia elektroenergetyczna wysokiego napięcia 220 KV ze strefą
- Tereny zabudowy mieszkaniowej jednorodzinnej
- Budynki mieszkalne
- Budynki gospodarcze
- Droga powiatowa klasy zbiorczej KDP(Z)
- Droga gminna klasy lokalnej
- Drogi dojazdowe
- Drogi pieszojezdne
- Droga przeciwpożarowa
- Obszar rowu z ciągiem pieszym
- Teren trafostacji

mgr inż. **Parch. Manfred Pietz**  
Os. B. Śmiałego 29a/4, 60-682 Poznań  
Uprawn. Min. Gosp. Przem. i Budown.  
NR 770/88 DO PROJEKTOWANIA  
W PLANOWANIU PRZESTRZENNYM

*Jan Szlachetka*  
Za zgodność powyższego  
odpisu z oryginałem świadczę:  
Czarniejewo, dnia *15.07.2006*

**SEKRETARZ GMINY**  
Małgorzata Kopeć  
*dr. pol.*  
Dziennik Urzędowy

## 2052

### UCHWAŁA Nr XXVIII/179/2001 RADY MIEJSKIEJ GMINY CZERNIEJEWO

z dnia 28 czerwca 2001 r.

#### w sprawie zmiany planu ogólnego zagospodarowania przestrzennego Gminy Czarniejewo na obszarze części wsi RAKOWO

Na podstawie art. 18 ust. 2 pkt 5 i art. 40 ust. 1 ustawy z dnia 8 marca 1990 r. o samorządzie gminnym (j.t. Dz.U. z 1996 r. Nr 13, poz. 74 z późn. zmianami) oraz art. 26 ustawy z dnia 7 lipca 1994 r. o zagospodarowaniu przestrzennym (j.t. Dz.U. z 1999 r. Nr 15, poz. 139 z późn. zmianami) Rada Miejska Gminy Czarniejewo uchwala, co następuje:

#### §1

1. Uchwala się zmianę planu ogólnego zagospodarowania przestrzennego Gminy Czarniejewo obejmującą ustalenia zawarte w niniejszej uchwale oraz rysunek: zmiana planu ogólnego zagospodarowania przestrzennego Gminy Czarniejewo – obszar RAKOWO – skala 1:2000:
  - załącznik nr 1: działki nr ewid. 70/3, 70/4, 72, 96/3
  - załącznik nr 2: działka nr ewid. 60
  - załącznik nr 3: działki nr ewid. 125/1, 125/2
2. Obszar zmiany planu ogólnego, o którym mowa w ust. 1 obejmuje łącznie powierzchnię ok. 9,5 ha.

#### Rozdział 1 Przepisy ogólne

##### §2

1. Przedmiotem ustaleń planu są:
  - 1) tereny zabudowy mieszkaniowej jednorodzinnej, oznaczone na rysunku planu symbolem M,
  - 2) tereny zabudowy mieszkaniowo-usługowej oznaczone na rysunku planu symbolem MU,
  - 3) tereny usług oznaczone na rysunku planu symbolem U,
  - 4) tereny rowu z ciągiem pieszym oznaczone na rysunku planu symbolem W/Kx,
  - 5) tereny nieczynnego cmentarza oznaczone na rysunku planu symbolem ZC,
  - 6) tereny istniejącego lasu oznaczone na rysunku planu symbolem Ls,
  - 7) teren drogi gminnej klasy lokalnej oznaczony na rysunku planu symbolem KDG(L) oraz tereny dojazdowych, oznaczone na rysunku planu symbolem KD.

##### §3

1. Integralną częścią planu są rysunki planu w skali 1:2000, stanowiące 3 załączniki graficzne.
2. Następujące oznaczenia graficzne na rysunkach planów są obowiązującymi ustaleniami planu:
  - 1) linie rozgraniczające tereny o różnym sposobie użytkowania,
  - 2) oznaczenia nieprzekraczalnych linii zabudowy.

##### §4

1. Ilekroć w dalszych ustaleniach niniejszej uchwały jest mowa o:
  - 1) planie – należy przez to rozumieć ustalenia planu, o którym mowa w §1 niniejszej uchwały,

- 2) uchwale – należy przez to rozumieć niniejszą uchwałę Rady Miejskiej Gminy Czarniejewo,
- 3) rysunku planu – należy przez to rozumieć rysunki planu na mapie w skali 1:2000 stanowiące załączniki graficzne do niniejszej uchwały,
- 4) przeznaczeniu podstawowym – należy przez to rozumieć takie przeznaczenie, które powinno przeważać na obszarze w obrębie linii rozgraniczających, określone symbolem,
- 5) przeznaczeniu dopuszczalnym – należy przez to rozumieć rodzaje przeznaczenia inne niż podstawowe, które uzupełniają lub wzbogacają przeznaczenie podstawowe,
- 6) zieleni izolacyjnej – należy przez to rozumieć szczelny pas drzew i krzewów liściastych i iglastych.

#### Rozdział 2

#### Przepisy szczegółowe

##### §5

1. Ustala się tereny zabudowy mieszkaniowej jednorodzinnej, oznaczone na rysunku planu symbolem M.
2. Na terenach, o których mowa w ust. 1 ustala się następujące zasady zagospodarowania i warunki architektoniczne:
  - 1) Istnieje możliwość łączenia działek.
  - 2) Forma projektowanych budynków mieszkalnych winna być kształtowana przy zastosowaniu następujących zasad:
    - a) rzuty poziome z dopuszczeniem ryzalitów, ganków, werand itp.
    - b) dachy dwuspadowe lub czterospadowe, kryte dachówką lub materiałem dachówko podobnym,
    - c) wysokość zabudowy, parter plus poddasze użytkowe.
  - 3) Dopuszcza się lokalizowanie na działkach budynków gospodarczych lub garaży o powierzchni zabudowy do 50 m<sup>2</sup>. Wysokość garaży – jedna kondygnacja, nachylenie dachu zbliżone do spadku dachu budynku mieszkalnego, dachy kryte dachówką lub materiałem dachówko podobnym W przypadku łączenia garaży parami spadki dachów winny być wzajemnie zharmonizowane i nawiązane do spadków budynków mieszkalnych.
  - 4) Ogrodzenia działek na terenach, o których mowa w ust. 1 należy realizować stosując zasadę ujednolicającą je w zakresie: wysokości, rodzaju słupków lub materiału wypełniającego.
3. Jako przeznaczenie dopuszczalne na terenach, o których mowa w ust. 1 ustala się funkcję usługową: usługi bytowe, handel, mała gastronomia oraz urządzenia infrastruktury technicznej.
4. Pomieszczenia usługowe, dopuszczone zgodnie z ust. 3 mogą być wydzielone w obrębie kubatury budynku mieszkalnego, dobudowane do niego od strony bocznej, tylnej lub wolnostojące. Obowiązuje nawiązanie do architektury budynku mieszkalnego.

5. Obiekty dopuszczone zgodnie z ust. 3 nie mogą należeć do grupy inwestycji szczególnie szkodliwych dla środowiska oraz inwestycji mogących pogorszyć stan środowiska, wymienione w rozporządzeniu Ministra OŚNiL z dnia 14.07.1998 r. (Dz.U. Nr 93 poz. 589).
6. Suma powierzchni zabudowy budynku mieszkalnego i powierzchni zabudowy części usługowej nie może przekraczać 30% powierzchni działki.

#### §6

1. Ustala się tereny zabudowy mieszkaniowej i usługowej oznaczone na rysunku planu symbolem MU.
2. Dla terenów, o których mowa w ust. 1, ustala się następujące zasady zagospodarowania terenu oraz warunki architektoniczne:
  - 1) proponowany podział działek może być zmieniony pod warunkiem zapewnienia bezpośredniego dostępu do terenów publicznych,
  - 2) dla terenów, o których mowa w ust. 1 ustala się nieprzekraczalną wysokość zabudowy do 2,5 kondygnacji dopuszcza się przekroczenie w/w wysokości zabudowy w przypadku realizacji obiektu religijnego lub akcentów wieżowych i dominant w obiektach usługowych,
  - 3) forma projektowanych budynków, o których mowa w ust. 1 winna nawiązywać do architektury regionalnej i być kształtowana przy zastosowaniu następujących zasad:
    - rzuty poziome z dopuszczeniem ryzalitów, ganków, werand itp.
    - dachy dwu lub wielospadowe, kryte dachówką lub materiałem imitującym dachówkę, w kolorze czerwonym lub brązowym.
3. Tereny, o których mowa w ust. 1 oddzielić od terenów mieszkaniowych pasem zieleni izolacyjnej o szerokości min. 3 m.
4. Na terenach, o których mowa w ust. 1 nie dopuszcza się inwestycji szczególnie szkodliwych dla środowiska lub mogących pogorszyć stan środowiska, wymienione w rozporządzeniu Ministra OŚNiL z dnia 14.07.1998 r. (Dz.U. Nr 93 poz. 589).
5. Suma powierzchni zabudowy budynku mieszkalnego i powierzchni zabudowy części usługowej nie może przekraczać 40% powierzchni działki.

#### §7

1. Ustala się teren usług komercyjnych oznaczony na rysunku planu symbolem U.
2. Dla części usługowej, o której mowa w ust. 2 ustala się:
  - 1) nieprzekraczalną wysokość zabudowy 7 metrów,
  - 2) dach dwu lub wielospadowy,
  - 3) suma powierzchni zabudowy nie może przekraczać 50% powierzchni działki.
3. Na terenie, o którym mowa w ust. 1 nie dopuszcza się inwestycji szczególnie szkodliwych dla środowiska lub mogących pogorszyć stan środowiska, wymienione w rozporządzeniu Ministra OŚNiL z dnia 14.07.1998 r. (Dz.U. Nr 93 poz. 589).

#### §8

1. Wyznacza się teren oznaczony na rysunku planu symbolem W/Kx, przeznaczony pod rów oraz pod ciąg pieszki o szerokości od 3 – 5 m z możliwością przejazdu sprzętu służącego do konserwacji rowów.

2. Na wyznaczonych ciągach pieszych obowiązuje zakaz nasadzeń trwałych.
3. Wyznacza się teren nieczynnego cmentarza oznaczony na rysunku planu symbolem ZC pod zieleń publiczną bez możliwości zabudowy.
4. Istniejący las oznaczony na rysunku planu symbolem Ls adaptuje się.

#### §9

1. Dla obsługi terenów mieszkaniowych, terenów zabudowy mieszkaniowo-usługowej i terenów usług wyznacza się ulice dojazdowe KD o szerokości 10 m w liniach rozgraniczających, z poszerzeniem do 20 m w miejscach nawrotu.
2. Ustala się nieprzekraczalne linie zabudowy w odległości:
  - 15 m od krawędzi jezdni drogi gminnej KDG(L),
  - 6 m od linii rozgraniczających ulic dojazdowych KD.

#### §10

1. W zakresie zaopatrzenia w wodę, obiekty kubaturowe podłączyć do istniejącej sieci wodociągowej.
2. Do czasu budowy kolektora, odprowadzanie ścieków do szczelnych zbiorników bezodpływowych na działce.
3. Dla odprowadzenia wód opadowych ustala się rozwiązanie indywidualne w postaci studni chłonnej lub odprowadzanie powierzchniowe na tereny zielone wokół zabudowy.
4. W zakresie zaopatrzenia w ciepło preferuje się lokalne źródła opalane paliwami ekologicznymi.
5. W zakresie gospodarki odpadami ustala się, że odpady komunalne i komunalno-podobne gromadzić w granicach posesji w sposób umożliwiający zorganizowany wywóz na składowisko odpadów.
6. Dla zasilania w energię elektryczną wyznacza się tereny pod stacje trafo, zmiana usytuowania stacji trafo nie oznacza zmiany planu.
7. Wyznacza się strefy ochronne od zabudowy w odległości 7,5 m od linii średniego napięcia kV.
8. W przypadku wzrostu zapotrzebowania na energię elektryczną jest możliwość zgodnie z §5 ust. 3 lokalizacji stacji trafo.

#### §11

Określa się stawkę służącą naliczaniu jednorazowych opłat, o jakich mowa w art. 36 ust. 3 ustawy z dnia 7 lipca 1994 r. o zagospodarowaniu przestrzennym w wysokości 7,5%.

#### §12

Traci moc uchwała Nr IV/13/88 Rady Narodowej Miasta i Gminy Czarniejewo z dnia 19.12.1988 r. w sprawie zatwierdzenia planu ogólnego zagospodarowania przestrzennego Gminy Czarniejewo w części sprzecznej z ustaleniami planu uchwalonymi niniejszą uchwałą.

#### §13

Wykonanie uchwały powierza się Zarządowi Miejskiemu Gminy Czarniejewo.

#### §14

Uchwała w sprawie niniejszego planu wchodzi w życie po upływie 14 dni od dnia ogłoszenia jej w Dzienniku Urzędowym Województwa Wielkopolskiego.

Przewodniczący  
Rady Miejskiej Gminy  
(-) Jan Szalbierz

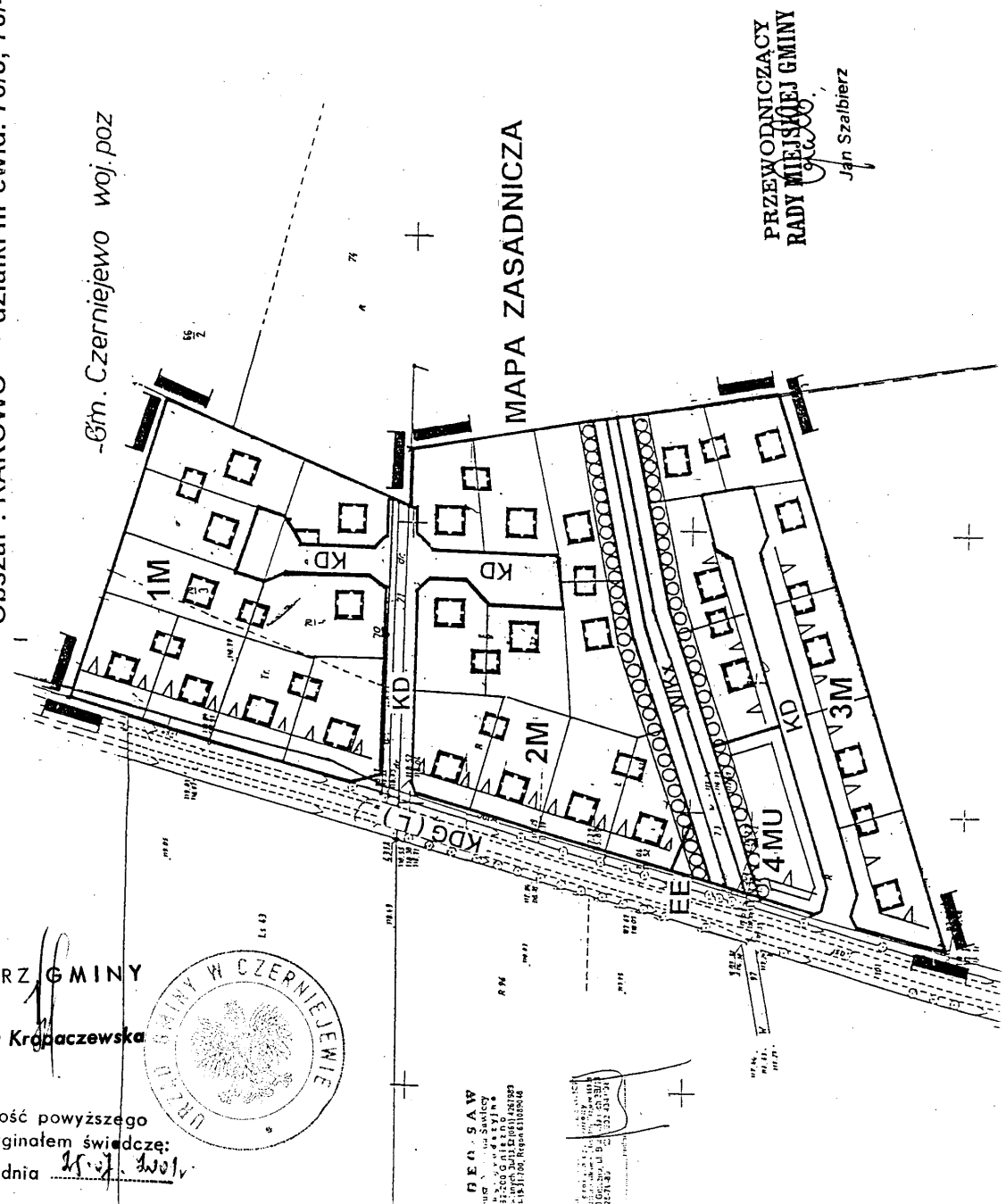


ZMIANA PLANU OGÓLNEGO ZAGOSPODAROWANIA PRZESTRZENNEGO  
GMINY CZERNIEJEWO  
Obszar : RAKOWO - działki nr ewid. 70/3, 70/4, 72, 96/3  
skala 1 : 2000  
ZAŁĄCZNIK NR 1

Załącznik do Uchwały Nr .....  
z dnia .....

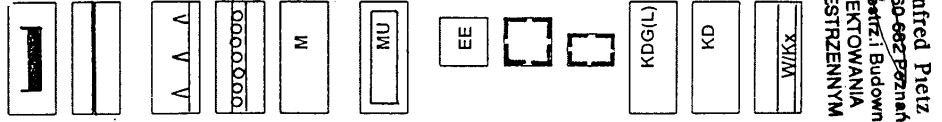
-Gm. Czarniejewo woj.poz

MAPA ZASADNICZA




PRZEWODNICZĄCY  
RADY MIEJSKIEJ GMINY  
Jan Szalbierz

- granica opracowania
- linie rozgraniczające tereny o różnym sposobie użytkowania
- nieprzekraczalna linia zabudowy
- pasy zieleni izolacyjnej
- tereny zabudowy mieszkaniowej jednorodzinnej
- tereny zabudowy mieszkaniowo-usługowej
- teren trafostacji
- budynki mieszkalne
- budynki gospodarcze
- droga gminna klasy lokalnej
- ulice dojazdowe
- row z obustronnymi drogami do konserwacji rowu



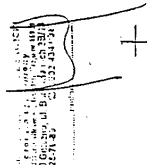
SEKRETARZ GMINY

Małgorzata Krąpaczewska



Za zgodność powyższego  
odpisu z oryginałem świadczę:  
Czarniejewo, dnia 25.07.2001

DEB. SAW  
ul. Główna 10  
64-200 Czarniejewo  
tel. 71 720 11 22  
fax 71 720 11 23  
e-mail: biuro@czarniejewo.pl



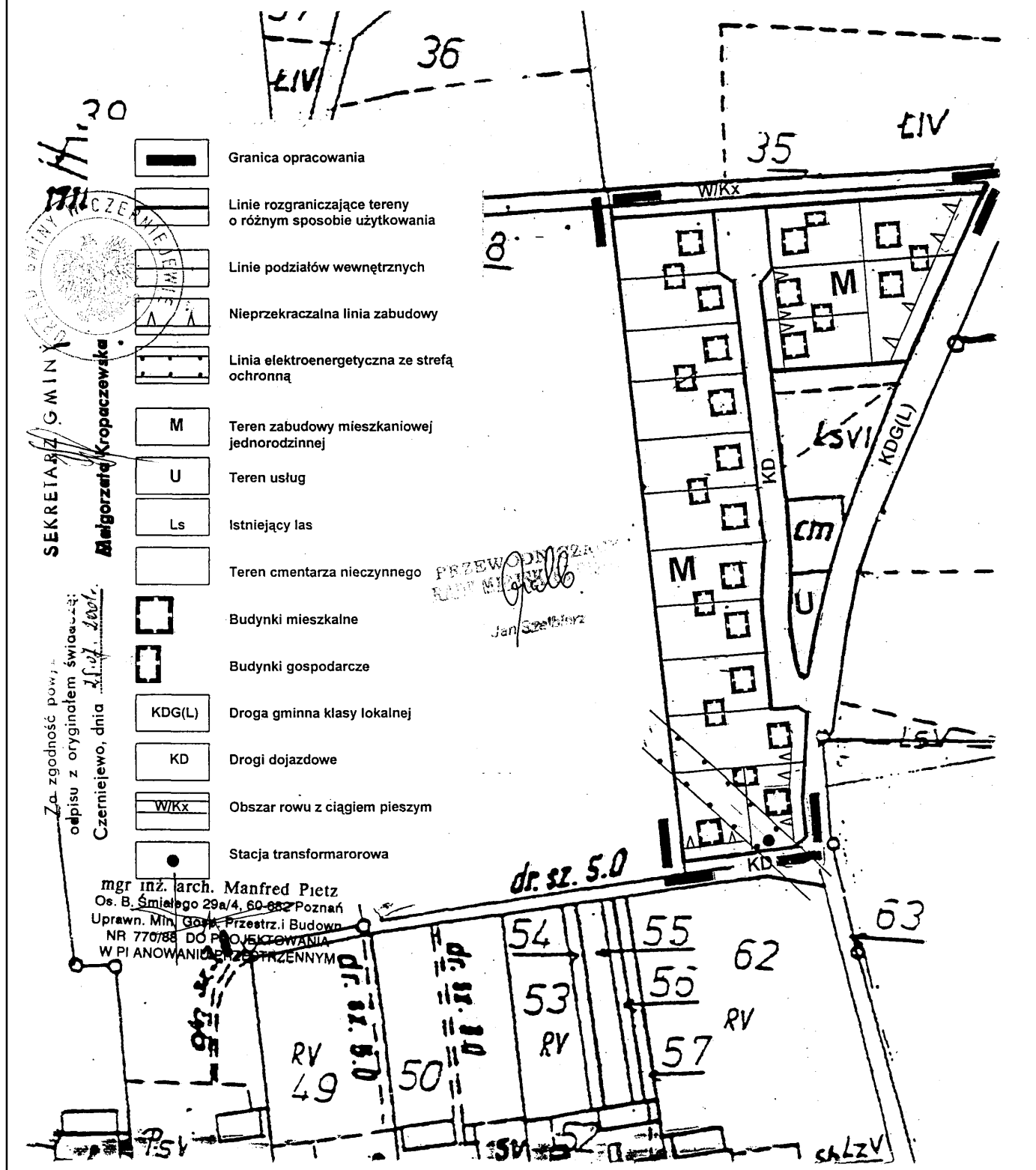
ZMIANA PLANU OGÓLNEGO ZAGOSPODAROWANIA PRZESTRZENNEGO  
GMINY CZERNIEJEWO

Obszar : RAKOWO- działka nr ewid.60

skala 1 : 2 000

ZAŁĄCZNIK NR 2

Załącznik do Uchwały Nr.....  
Z dnia .....





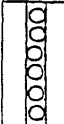

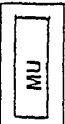






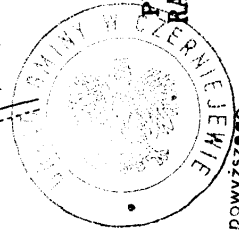
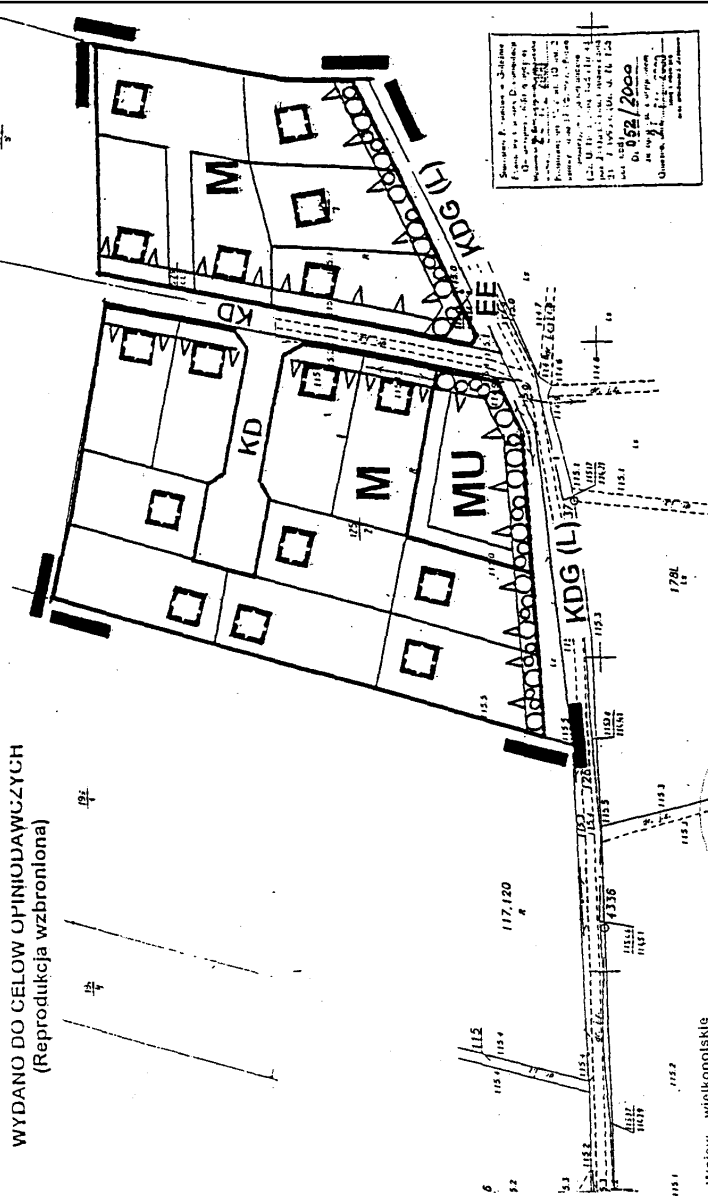
**ZMIANA PLANU OGÓLNEGO ZAGOSPODAROWANIA PRZESTRZENNEGO  
GMINY CZERNIEJEWO**  
skala 1 : 2000  
Obszar : RAKOWO działki nr ewid. 125/1, 125/2

**ZALĄCZNIK NR 3**

Załącznik do Uchwały Nr.....  
z dnia .....

WYDANO DO CELOW OPINIOWAWCZYCH  
(Reprodukcja wzbroniona)

-  granica opracowania
-  linie rozgraniczające tereny o różnym sposobie użytkowania
-  linie podziałów wewnętrznych
-  nieprzekraczalna linia zabudowy
-  pasy zieleni izolacyjnej
-  tereny zabudowy mieszkaniowej jednorodzinnej
-  tereny zabudowy mieszkaniowo-usługowej
-  teren trafostacji
-  budynki mieszkalne
-  droga gminna klasy lokalnej
-  droga dojazdowa



Wojew. wielkopolskie  
Powiat czarniejewski  
Gmina Czarniejewo  
Wies ... Czarniejewo  
Arkusz sekcji 4: 123, 24, 161  
Działka 125/1, 125/2

**PRZEWODNICZĄCY  
RADY MIEJSKIEJ GMINY**

Jan Szalbertz

Za zgodność powyższego  
odpisu z oryginałem świadczę:  
Czarniejevo, dnia 15.01.2001 r.

**SEKRETARZ GMINY**  
Małgorzata Kubaczewska

mgr inż. arch. Manfred Pietz  
Os. B. Smolego 20/4, 60-682 Poznań  
Urząd Miejski - Główny Przestrz. i Budown.  
NR 770/88 DO PROJEKTOWANIA  
W PLANOWANIU PRZESTRZENNYM

Projekt: Plan zagospodarowania przestrzennego  
Opis: ...  
Skala: 1:2000  
Data: 15.01.2001  
Projektant: ...  
Wzrost: ...  
Czas: ...

*[Signature]*  
Jan Szalbertz

## 2053

### UCHWAŁA Nr XXVIII/180/2001 RADY MIEJSKIEJ GMINY CZERNIEJEWO

z dnia 28 czerwca 2001 r.

w sprawie zmiany miejscowego planu ogólnego zagospodarowania przestrzennego Gminy Czarniejewo – obszary wsi: ŻYDOWO, PAWŁOWO, KOSOWO, SZCZYTNIKI CZERNIEJEWSKIE, PAKSZYN

Na podstawie art. 18 ust. 2 pkt 5 i art. 40 ust. 1 ustawy z dnia 8 marca 1990 r. o samorządzie gminnym (j.t. Dz.U. z 1996 r. Nr 13, poz. 74 z późn.zm.) oraz art. 26 ustawy z dnia 7 lipca 1994 r. o zagospodarowaniu przestrzennym (j.t. Dz.U. z 1999 r. Nr 15, poz. 139 z późn.zm.) Rada Miejska Gminy Czarniejewo uchwala, co następuje:

#### §1

1. Uchwala się zmianę planu ogólnego zagospodarowania przestrzennego Gminy Czarniejewo obejmującą ustalenia zawarte w niniejszej uchwale oraz rysunek: zmiana planu ogólnego zagospodarowania przestrzennego Gminy Czarniejewo – obszary:
  - ŻYDOWO załącznik nr 1, dz. nr ewid. 14/6, 14/7
  - PAWŁOWO załącznik nr 1, dz. nr ewid. 1/3, 14  
załącznik nr 2, dz. nr ewid. 129/1  
załącznik nr 3, dz. nr ewid. 49/1, 52/1
  - KOSOWO załącznik nr 1, dz. nr ewid. 25  
załącznik nr 2, dz. nr ewid. 24/1
  - SZCZYTNIKI CZERNIEJEWSKIE załącznik nr 1, dz. nr ewid. 99
  - PAKSZYN załącznik nr 1, dz. nr ewid. 45
2. Obszar zmiany planu ogólnego, o którym mowa w ust. 1 obejmuje łącznie powierzchnię ok. 30,0 ha.

#### Rozdział 1

##### Przepisy ogólne

#### §2

1. Przedmiotem ustaleń planu są:
  - 1) tereny zabudowy mieszkaniowej jednorodzinnej, oznaczone na rysunku planu symbolem M,
  - 2) tereny zabudowy mieszkaniowo-usługowej oznaczone na rysunku planu symbolem MU,
  - 3) tereny działalności gospodarczej oznaczone na rysunku planu symbolem AG,
  - 4) tereny do zalesienia oznaczone na rysunku planu symbolem RL,
  - 5) tereny dróg oznaczone na rysunku planu symbolami: KDK, KDP406(Z), KDP411(Z), KDP441(Z), KDG(L), KL, KD, Kx.

#### §3

1. Integralną częścią planu są rysunki planu w skali 1:2000, stanowiące załączniki graficzne.
2. Następujące oznaczenia graficzne na rysunkach planów są obowiązującymi ustaleniami planu:
  - 1) linie rozgraniczające tereny o różnym sposobie użytkowania,
  - 2) oznaczenia obowiązujących linii zabudowy,

- 3) oznaczenia nieprzekraczalnych linii zabudowy,
- 4) linie energetyczne ze strefą ochronną.

#### §4

1. Ilekroć w dalszych ustaleniach niniejszej uchwały jest mowa o:
  - 1) planie – należy przez to rozumieć ustalenia planu, o którym mowa w §1 niniejszej uchwały,
  - 2) uchwale – należy przez to rozumieć niniejszą uchwałę Rady Miejskiej Gminy Czarniejewo,
  - 3) rysunku planu – należy przez to rozumieć rysunki planu na mapie w skali 1:2000 stanowiące załączniki graficzne do niniejszej uchwały,
  - 4) przeznaczeniu podstawowym – należy przez to rozumieć takie przeznaczenie, które powinno przeważać na obszarze w obrębie linii rozgraniczających, określone symbolem,
  - 5) przeznaczeniu dopuszczalnym – należy przez to rozumieć rodzaje przeznaczenia inne niż podstawowe, które uzupełniają lub wzbogacają przeznaczenie podstawowe,
  - 6) zieleni izolacyjnej – należy przez to rozumieć szczelny pas drzew i krzewów liściastych i iglastych,
  - 7) inwestycje szczególnie szkodliwe dla środowiska i zdrowia lub mogące pogorszyć stan środowiska – zgodnie z rozporządzeniem Ministra O.Ś.N.i.L. z dnia 14.07.1998 r. (Dz.U. Nr 93 poz. 589).

#### Rozdział 2

##### Przepisy szczegółowe

#### §5

1. Na terenach oznaczonych na rysunku planu symbolem M ustala się jako przeznaczenie podstawowe mieszkalnictwo jednorodzinne.
2. W stosunku do zabudowy na terenach, o których mowa w ust. 1 ustala się następujące wymagania:
  - 1) wysokość zabudowy parter plus poddasze użytkowe, dach dwu lub wielospadowy, kryty dachówką lub materiałem dachówko podobnym,
  - 2) minimalizacja podpiwniczenia,
  - 3) zaleca się dostosowanie bryły budynku do architektury regionalnej i lokalnych tradycji poprzez twórcze wykorzystanie detali architektonicznych, takich jak: ganek, sterczyny, wiatrownice, pod- i nadokienniki, okiennice, daszki itp.
3. W stosunku do zagospodarowania działki na terenach, o których mowa w ust. 1 ustala się, co następuje:
  - 1) zblokowanie na jednej granicy z sąsiadem wszelkich funkcji uciążliwych typu „gospodarczego”,
  - 2) ogrodzenie od strony gminnej winno spełnić następujące warunki:

- a) maksymalna wysokość 1,5 m w tym wysokość podmurówki do 60 cm, pozostała część ogrodzenia ażurowa na słupkach.
4. Jako przeznaczenie dopuszczalne na terenach, o których mowa w ust. 1 ustala się:
  - 1) budynek gospodarczo-garażowy o pow. nieprzekraczalnej 50 m<sup>2</sup>, parterowy, nachylenie dachu zbliżone do spadku budynku mieszkalnego, dachy kryte dachówką lub materiałem dachówko podobnym. W przypadku łączenia garaży parami spadki dachów winny być wzajemnie zharmonizowane i nawiązane do spadków budynków mieszkalnych,
  - 2) lokalizację obiektów usługowych oraz produkcyjnych które nie należą do grupy inwestycji szczególnie szkodliwych dla środowiska oraz inwestycji mogących pogorszyć stan środowiska; przy zachowaniu następujących zasad:
    - a) obiekty mogą być wbudowane, przybudowane lub wolnostojące,
    - b) obowiązuje nawiązanie do architektury budynku mieszkalnego,
  - 3) dopuszcza się łączenie działek,
  - 4) urządzenia infrastruktury technicznej.

#### §6

1. Ustala się tereny zabudowy mieszkaniowej i usługowej oznaczone na rysunku planu symbolem MU.
2. Dla terenów, o których mowa w ust. 1, ustala się następujące zasady zagospodarowania terenu oraz warunki architektoniczne:
  - 1) proponowany podział działek może być zmieniony pod warunkiem zapewnienia bezpośredniego dostępu do terenów publicznych,
  - 2) projektowane budynki usługowe i mieszkaniowe z wbudowanymi usługami lokalizować wzdłuż obowiązującej linii zabudowy,
  - 3) projektowane budynki mieszkalne nie powiązane z usługami lokalizować zgodnie z przepisami prawa budowlanego,
  - 4) dla terenów, o których mowa w ust. 1 ustala się nieprzekraczalną wysokość zabudowy do 2,5 kondygnacji. Dopuszcza się przekroczenie w/w wysokości zabudowy w przypadku realizacji obiektu religijnego lub akcentów wieżowych i dominant w obiektach usługowych. Dachy dwu lub wielospadowe, kryte dachówką lub materiałem imitującym dachówkę,
  - 5) forma projektowanych budynków, o których mowa w ust. 1 winna nawiązywać do architektury regionalnej i być kształtowana przy zastosowaniu następujących zasad:
    - a) rzuty poziome z dopuszczeniem ryzalitów, ganków, werand itp.
    - b) dachy dwu lub wielospadowe, kryte dachówką lub materiałem imitującym dachówkę, w kolorze czerwonym lub brązowym.
3. Tereny, o których mowa w ust. 1 oddzielić od terenów mieszkaniowych pasem zieleni izolacyjnej o szerokości min. 3 m.
4. Na terenach, o których mowa w ust. 1 nie dopuszcza się inwestycji szczególnie szkodliwych dla środowiska.

#### §7

1. Ustala się tereny oznaczone na rysunku planu symbolem AG/M z podstawowym przeznaczeniem pod zakłady usługowo-produkcyjne, rzemieślnicze, bazy, składy, magazyny.
2. Obiekty przeznaczenia podstawowego o których mowa w ust. 1 muszą spełniać następujące warunki:
  - 1) maksymalna wysokość zabudowy od poziomu terenu do najwyższego punktu budynku 12 m. Dopuszcza się wyższe elementy techniczne,
  - 2) należy unikać rozdrobnienia zabudowy poprzez maksymalne łączenie funkcji w obiekcie,
  - 3) miejsca pod parkingi dla pracowników oraz klientów zabezpieczyć na terenie, o którym mowa w ust. 1.
3. Tereny oznaczone na rysunku planu symbolem AG/M. można dzielić na mniejsze, pod warunkiem zabezpieczenia bezpośredniego wjazdu na drogę publiczną.
4. Na terenach o których mowa w ust. 1 wprowadza się następujące wymagania:
  - 1) nie dopuszcza się inwestycji szczególnie szkodliwych dla środowiska,
  - 2) ewentualna uciążliwość bądź szkodliwość dla środowiska wywoływana przez obiekty produkcyjne, usługowe i inne nie może wykraczać poza granice terenów, o których mowa w ust. 1, i tym samym powodować konieczność ustanowienia strefy ochronnej,
  - 3) każdy wydzielony teren pod działalność produkcyjną należy otoczyć pasem zieleni izolacyjnej o szerokościach:
    - a) min. 8 m wzdłuż wewnętrznych granic z terenem sąsiednim,
    - b) min. 10 m wzdłuż zewnętrznych linii rozgraniczających tereny o różnym sposobie użytkowania.
5. Na terenach o których mowa w ust. 1 dopuszcza się:
  - 1) funkcję mieszkaniową związaną z:
  - 2) usługi komunikacyjne,
  - 3) urządzenia infrastruktury technicznej.
6. Zabudowa dopuszczona zgodnie z ust. 5 pkt 1 musi spełniać wymogi określone w §5 ust. 2 pkt 1, 2, 3.

#### §8

1. Wyznacza się teren dolesień, oznaczone na rysunku planu symbolem RL.
2. Na terenie wymienionym w ust. 1 ustala się, nasadzenia mieszane – liściaste i iglaste w proporcji ustalonej przez leśnika gminnego.

#### §9

Wyznacza się teren oznaczony na rysunku planu symbolem Z pod zieleń publiczną o charakterze dekoracyjnym wyposażoną w elementy małej architektury.

#### §10

1. Istniejące studnie ujęcia wody dla m. Gniezna oznaczone na rysunku planu symbolem WW adaptuje się w granicach obecnych własności.
2. Dla zasilania w energię elektryczną wyznacza się tereny pod stacje trafo.
3. Zmiana usytuowania stacji trafo nie oznacza zmiany planu.
4. Wyznacza się strefy ochronne wolne od zabudowy w odległości 7,5 m od linii średniego napięcia 15 kV.

5. W przypadku wzrostu zapotrzebowania na energię elektryczną jest możliwość zgodnie z §5 ust. 4 i §7 ust. 5 pkt 3 lokalizacji stacji trafo na działce.

#### § 11

1. Ustala się obsługę komunikacyjną działek z dróg powiatowych KDP406(Z), KDP411(Z), KDP441(Z), z drogi gminnej KDG(L), z ulic lokalnych KL i z ulic dojazdowych KD.
2. Dla obsługi terenów mieszkaniowych, terenów działalności gospodarczej z funkcją mieszkaniową, terenów zabudowy mieszkaniowo-usługowej i terenów usług wyznacza się ulice dojazdowe KD i ulice lokalne KL o szerokości 10 m. w liniach rozgraniczających, z poszerzeniem do 20 m. w miejscach nawrotu.
3. Na działkach nr ewid. 24/1 i nr 25 w Kosowie wyznacza się przebieg ulicy lokalnej KL obsługującej przyległy teren, równoległej do drogi krajowej KDK15.
4. Zjazdy z drogi krajowej KDK15 na działkę nr 24/1 traktuje się jako tymczasowe tj. funkcjonujące do czasu modernizacji drogi krajowej. Docelowo włączenie przedmiotowego terenu do drogi krajowej KDK15 przewiduje się za pomocą drogi lokalnej KL która prowadzona zostanie do drogi powiatowej nr 32 441.
5. Włączenie drogi gminnej KDG(L) przebiegającej po południowej stronie działki nr 25 planowane jest do zamknięcia po modernizacji drogi krajowej KDK15.
6. Zakazuje się prowadzenia infrastruktury technicznej w pasach dróg krajowych i powiatowych, nie związanej z tymi drogami.
7. Dla ciągów pieszych oznaczonych symbolami Kx wyznacza się szerokość 3 – 5 m zgodnie z rysunkiem planu.
8. Ustala się nieprzekraczalne linie zabudowy w odległości:
  - 25 m od krawędzi jezdni drogi krajowej KDK dla zabudowy nie przeznaczonej na pobyt ludzi,
  - 40 m od krawędzi jezdni drogi krajowej KDK dla zabudowy jednokondygnacyjnej przeznaczonej na pobyt ludzi,
  - 20 m od krawędzi jezdni dróg powiatowych KDP406(Z), KDP411(Z), KDP441(Z),
  - 15 m od krawędzi jezdni drogi gminnej KDG(L),
  - 6 m od linii rozgraniczających ulic dojazdowych KD i lokalnych KL.Przy ustalaniu linii zabudowy obowiązuje rysunek planu.

#### § 12

1. W zakresie zaopatrzenia w wodę obiekty kubaturowe podłączyć do wiejskiej sieci wodociągowej.
2. Do czasu budowy oczyszczalni i kolektora odprowadzenie ścieków do szczelnych zbiorników bezodpływowych.

3. Dla terenów przeznaczonych pod działalność gospodarczą zakłady produkcyjno-usługowe, bazy, składy, magazyny, jakość odprowadzanych ścieków należy uzgodnić z eksploatującym oczyszczalnię do której ścieki będą odprowadzane.
4. Dla odprowadzenia ścieków opadowych ustala się:
  - 1) na terenach mieszkaniowych rozwiązania indywidualne w postaci studni chłonnych lub odprowadzenie powierzchniowe na tereny zielone wokół zabudowań,
  - 2) ścieki opadowe z terenów przeznaczonych w planie pod usługi i działalność gospodarczą zagospodarować zgodnie z przepisami ochrony środowiska.
5. W zakresie zaopatrzenia w ciepło preferuje się paliwa ekologiczne.
6. W zakresie gospodarki odpadami ustala się:
  - 1) odpady komunalne i komunalno-podobne gromadzić w granicach posesji w sposób umożliwiający zorganizowany wywóz na składowisko odpadów,
  - 2) odpady klasyfikowane jako niebezpieczne, zagospodarować zgodnie z przepisami ochrony środowiska.

#### § 13

Określa się stawkę służącą naliczaniu jednorazowych opłat, o jakich mowa w art. 36 ust. 3 ustawy z dnia 7 lipca 1994 r. o zagospodarowaniu przestrzennym dla terenów mieszkaniowych w wysokości 7,5%, dla terenów działalności gospodarczej z funkcją mieszkaniową 15,0% a dla terenów działalności gospodarczej 15,0%.

#### § 14

Traci moc uchwała Nr IV/13/88 Rady Narodowej Miasta i Gminy Czarniejewo z dnia 19.12.1988 r. w sprawie zatwierdzenia planu ogólnego zagospodarowania przestrzennego Gminy Czarniejewo w części sprzecznej z ustaleniami planu uchwalonymi niniejszą uchwałą.

#### § 15

Wykonanie uchwały powierza się Zarządowi Miejskiemu Gminy Czarniejewo.

#### § 16

Uchwała w sprawie niniejszego planu wchodzi w życie po upływie 14 dni od dnia ogłoszenia jej w Dzienniku Urzędowym Województwa Wielkopolskiego.

Przewodniczący  
Rady Miejskiej Gminy

(-) Jan Szalbierz

# ZMIANA PLANU OGÓLNEGO ZAGOSPODAROWANIA PRZESTRZENNEGO GMINY CZERNIEJEWO

Obszar : ŻYDOWO - działki nr ewid. 14/6, 14/7

skala 1 : 2000

## ZAŁĄCZNIK NR 1





Załącznik do Uchwały Nr .....  
z dnia .....

Za zgodności powyższego  
odpisu z oryginałem świadczę:  
Czarniejewo, dnia 21.07.2001.

SEKRETAŃKA GMINY

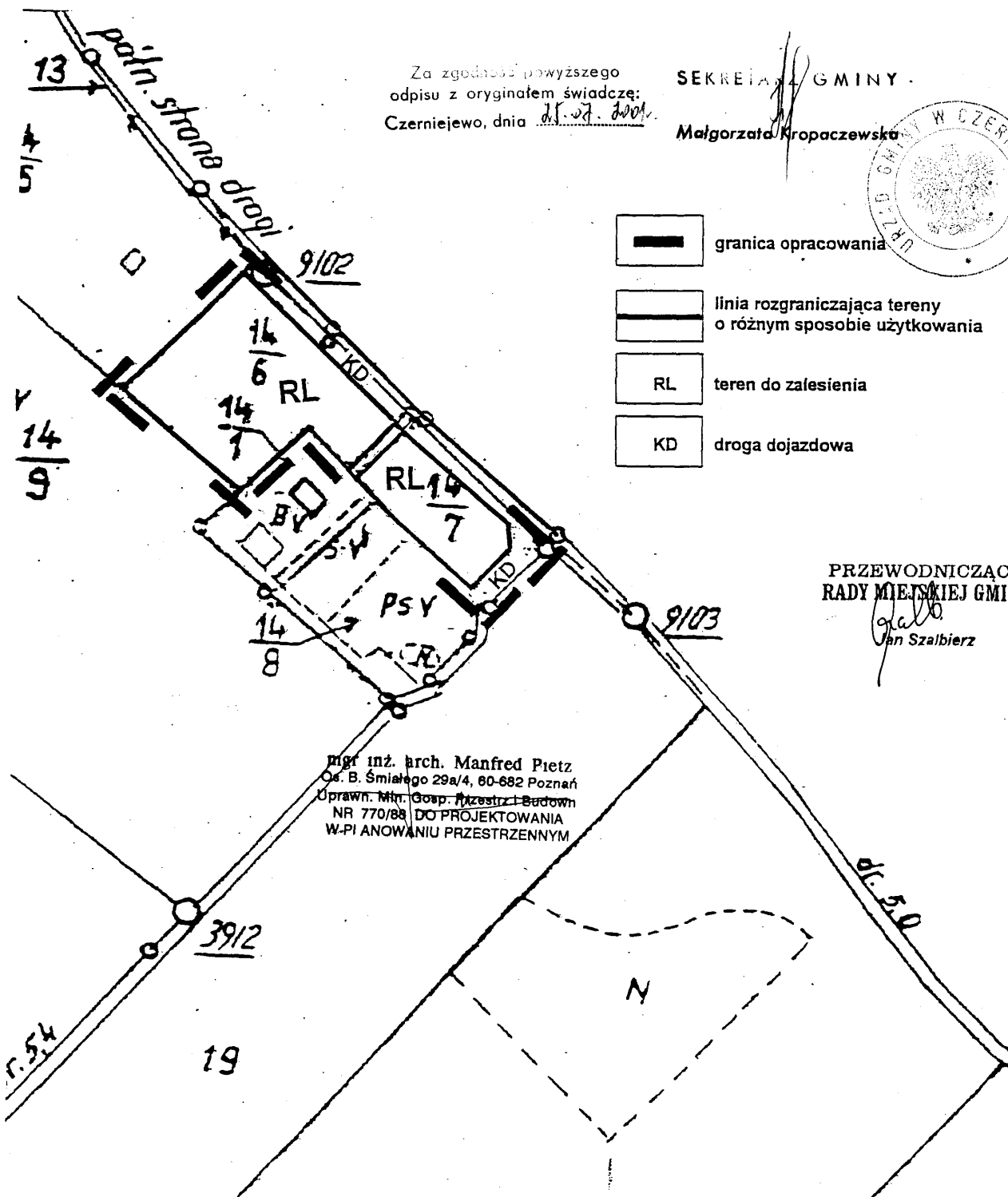
Małgorzata Kropaczewska



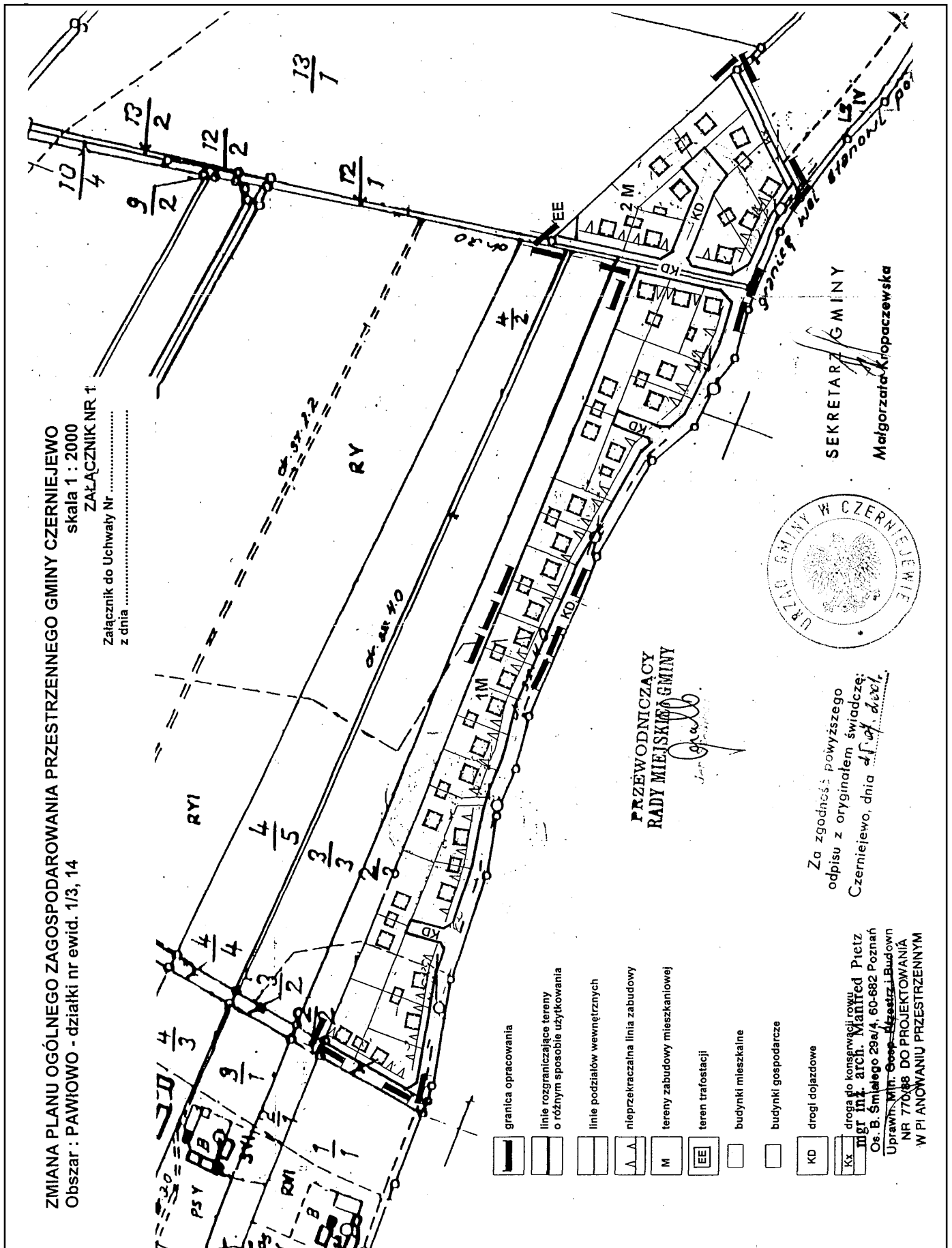
-  granica opracowania
-  linia rozgraniczająca tereny o różnym sposobie użytkowania
-  RL teren do zalesienia
-  KD droga dojazdowa

PRZEWODNICZĄCY  
RADY MIEJSKIEJ GMIN

Jan Szalbierz



mgr inż. arch. Manfred Pietz  
Os. B. Śmiałego 29a/4, 60-682 Poznań  
Uprawn. Min. Gosp. Przestrz. Budown.  
NR 770/88 DO PROJEKTOWANIA  
W-PI ANOWANIU PRZESTRZENNYM

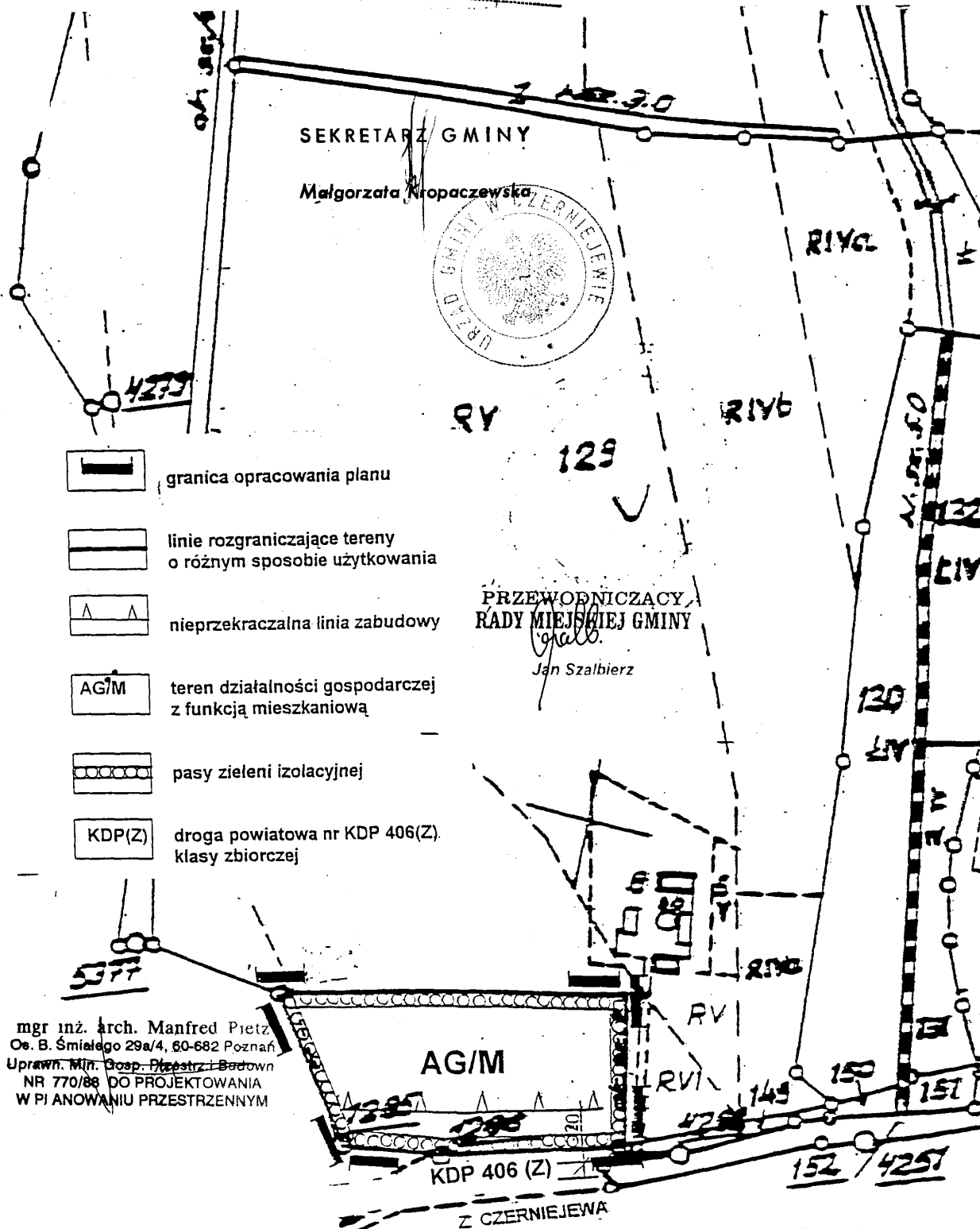




ZMIANA PLANU OGÓLNEGO ZAGOSPODAROWANIA PRZESTRZENNEGO  
Obszar : PAWŁOWO – działka nr ewid. 129/1 skala 1 : 2 000

ZAŁĄCZNIK NR 2

Za zgodność powyższego Załącznik do Uchwały Nr .....  
odpisu z oryginałem świadcze: Z dnia .....  
Czarniejewo, dnia 15.07.2007.



mgr inż. arch. Manfred Pietz  
Os. B. Śmiełego 29a/4, 60-682 Poznań  
Uprawn. Min. Gosp. Przem. i Budown.  
NR 770/88 DO PROJEKTOWANIA  
W PLANOWANIU PRZESTRZENNYM


ZMIANA PLANU OGÓLNEGO ZAGOSPODAROWANIA PRZESTRZENNEGO  
GMINY CZERNIEJEWO  
Obszar : PAWŁOWO - działki nr ewid. 49/1, 52/1

ZALĄCZNIK NR 3

do Uchwały Nr .....

z dnia .....

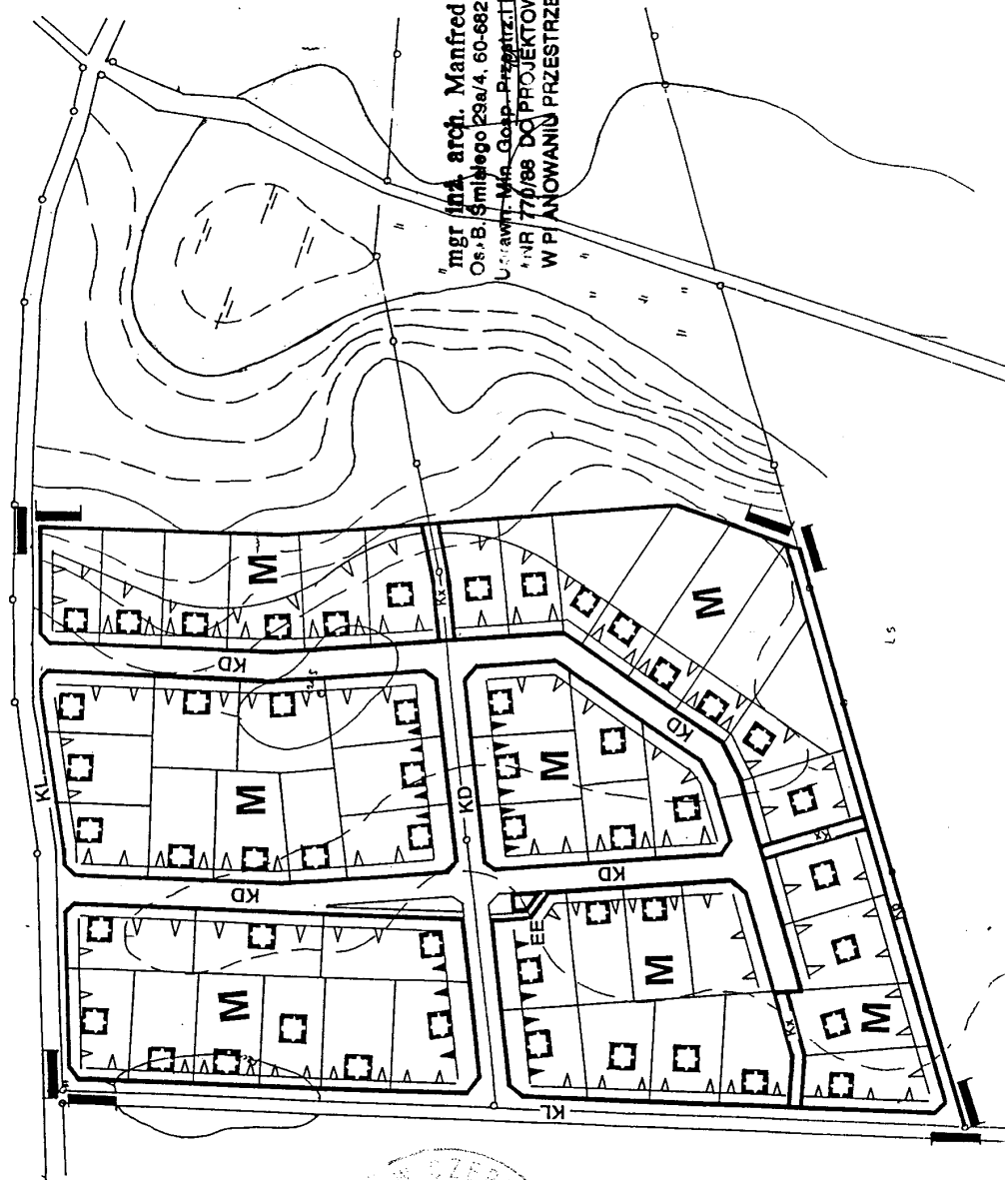
Za zgodność powyższego  
odpisu z oryginałem świadczę:  
Czarniejewo, dnia 25.07.2006r.



SEKRETARZ GMINY

Małgorzata Kropaczewska

- Granica opracowania
- Linie rozgraniczające tereny o różnym sposobie użytkowania
- Linie podziałów wewnętrznych
- Obowiązujące linie zabudowy
- Nieprzekraczalne linie zabudowy
- Tereny zabudowy mieszkaniowej
- Teren trafostacji
- Budynek mieszkalny
- Ulice lokalne
- Ulice dojazdowe
- Droga pożarowa
- Ciągi piesze
- Zieleń i ciągi piesze w obrębie linii rozgraniczających ulice



mgr inż. arch. Manfred Pretz  
Os. B. Śmiłłego 23a/4, 60-682 Poznań  
Uczelniany - Mł. Gosp. - Przemysł. Budown.  
\*NR 77/88 DO PROJEKTOWANIA  
W PLANOWANIU PRZESTRZENNYM





PRZEWODNICZĄCY  
RADY MIEJSKIEJ GMINY  
*Jarł Szalbierz*  
Jarł Szalbierz

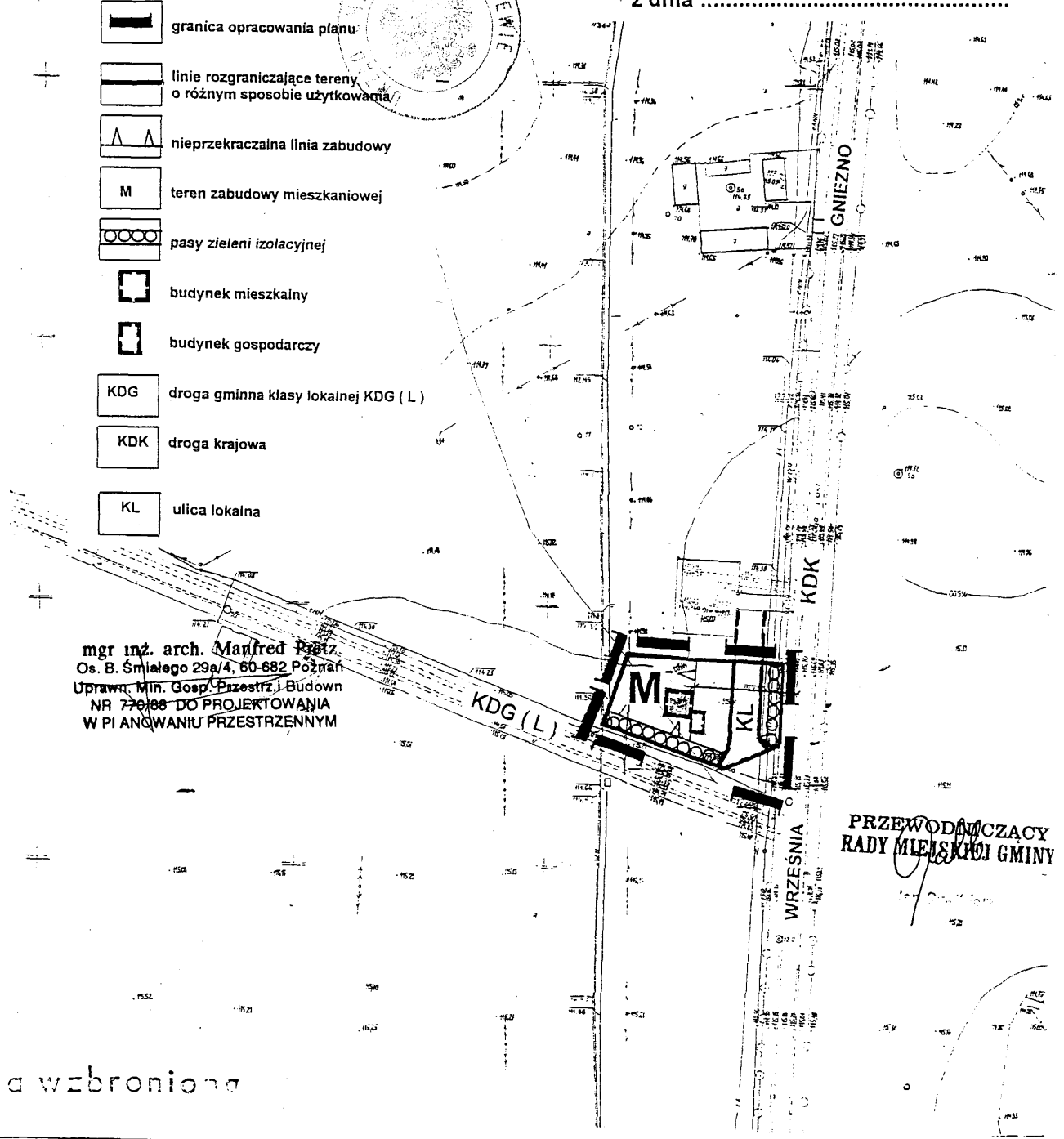
# ZMIANA PLANU OGÓLNEGO ZAGOSPODAROWANIA PRZESTRZENNEGO

Obszar : KOSOWO - część działki nr ewid. 25 skala 1 : 2000

SEKRETARZ GMINY ZAŁĄCZNIK NR 1

Za zgodność powyższego  
odpisu z oryginałem świadczę:  
Czerwiec, dnia 21.07.1978 Małgorzata Krząszczyńska do Uchwały Nr .....  
z dnia .....

-  granica opracowania planu
-  linie rozgraniczające tereny o różnym sposobie użytkowania
-  nieprzekraczalna linia zabudowy
-  teren zabudowy mieszkaniowej
-  pasy zieleni izolacyjnej
-  budynek mieszkalny
-  budynek gospodarczy
-  droga gminna klasy lokalnej KDG (L)
-  droga krajowa
-  ulica lokalna



mgr inż. arch. Manfred Patz  
Os. B. Śmiałego 29a/4, 60-682 Poznań  
Uprawn. Min. Gosp. Przestrz. i Budown.  
NR 770/88 DO PROJEKTOWANIA  
W PLANOWANIU PRZESTRZENNYM

PRZEWODNICZĄCY  
RADY MIEJSKIEJ GMINY

a w z b r o n i o n a


13-2/78

Mapa sytuacyjno-wysokościowa 1:1000

Podział na arkusze

OKRĘGOWE PRZEDSIĘBIORSTWO G.E.C. POZNAŃ

1. Osnowa układu 657, polig. IV kl., poziom adresowania Kronstadt
2. Wyk. Sierpne Przedsiębiorstwo Geodezyjno-Kartograficzne w Poznaniu w 1977 r.
3. Wyk. Regionalne Biuro Geodezyjno-Miernicze w 1973 r.
4. Pomiar metoda bezpośrednia
5. Wyk. Długościowe Przedsiębiorstwo Geodezyjno-Kartograficzne w Poznaniu w 1977 r.
6. Mapa siatki kwadratów i punkty osnowy naneśniona koordynatogramem, sytuację Centrum
7. Wyk. Okręgowe Przedsiębiorstwo Geodezyjno-Kartograficzne w Poznaniu w 1977 r.



Wierne Główny Redaktor  
Mieczysław Janusz Szwed  
Szanowny Panie  
Miejscowy Inżynier  
mgr inż. Manfred Patz

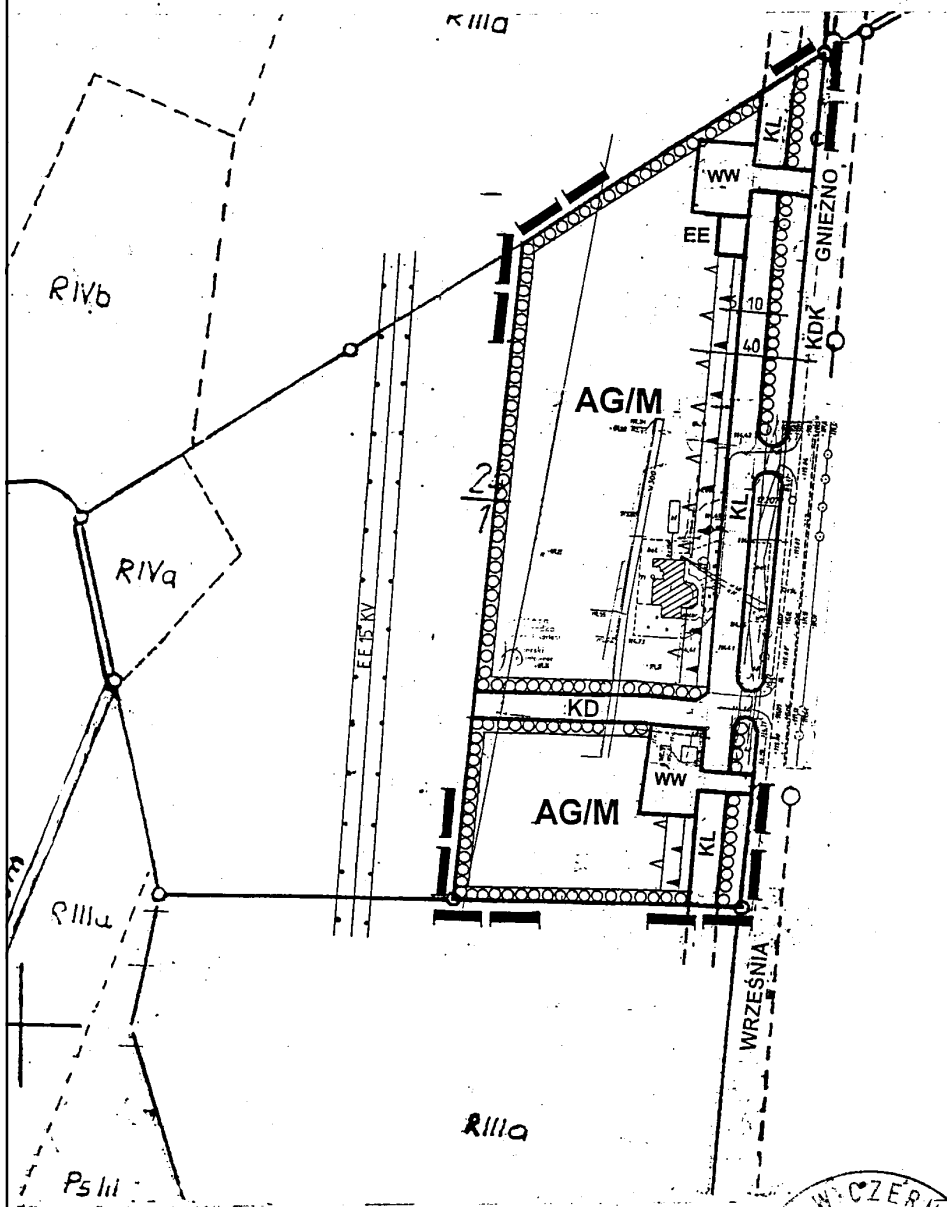
vody dla miasta Gniezno

ZMIANA PLANU OGÓLNEGO ZAGOSPODAROWANIA PRZESTRZENNEGO  
GMINY CZERNIEJEWO  
Obszar : KOSOWO - działka nr ewid. 24/1








skala 1 : 2000

ZAŁĄCZNIK NR 2

do Uchwały Nr .....  
z dnia .....



OZNACZENIA

-  granica opracowania planu
-  linie rozgraniczające tereny o różnym sposobie użytkowania
-  tereny działalności gospodarczej
-  tereny studni ujęcia wody dla m. Gniezno
-  teren trafostacji
-  droga krajowa Września – Gniezno
-  ulica lokalna
-  nieprzekraczalne linie zabudowy obiektów przeznaczonych na pobyt ludzi
-  nieprzekraczalne linie zabudowy obiektów przeznaczonych na pobyt ludzi
-  pasy zieleni izolacyjnej
-  zabudowa istniejąca

mgr inż. arch. Manfred Pietrz  
Os. B. Śmiałego 29a/4, 60-682 Poznań  
Uprawn. Min. Gosp. Przestrz. i Budown.  
NR 770/82 DO PROJEKTOWANIA  
W PLANOWANIU PRZESTRZENNYM


PRZEWODNICZĄCY  
RADY MIEJSKIEJ GMINY

*Jan Szalbierz*  
Jan Szalbierz

Za zgodność powyższego  
odpisu z oryginałem świadczę:  
Czarniejewo, dnia 25.07.2004r.

SEKRETARZ GMINY

*Malgorzata Kropaczewska*  
Malgorzata Kropaczewska



ZMIANA PLANU OGÓLNEGO ZAGOSPODAROWANIA PRZESTRZENNEGO  
Obszar: SZCZYTNIKI CZERNIEJEWSKIE - działka nr ewid. 99

skala 1 : 2000

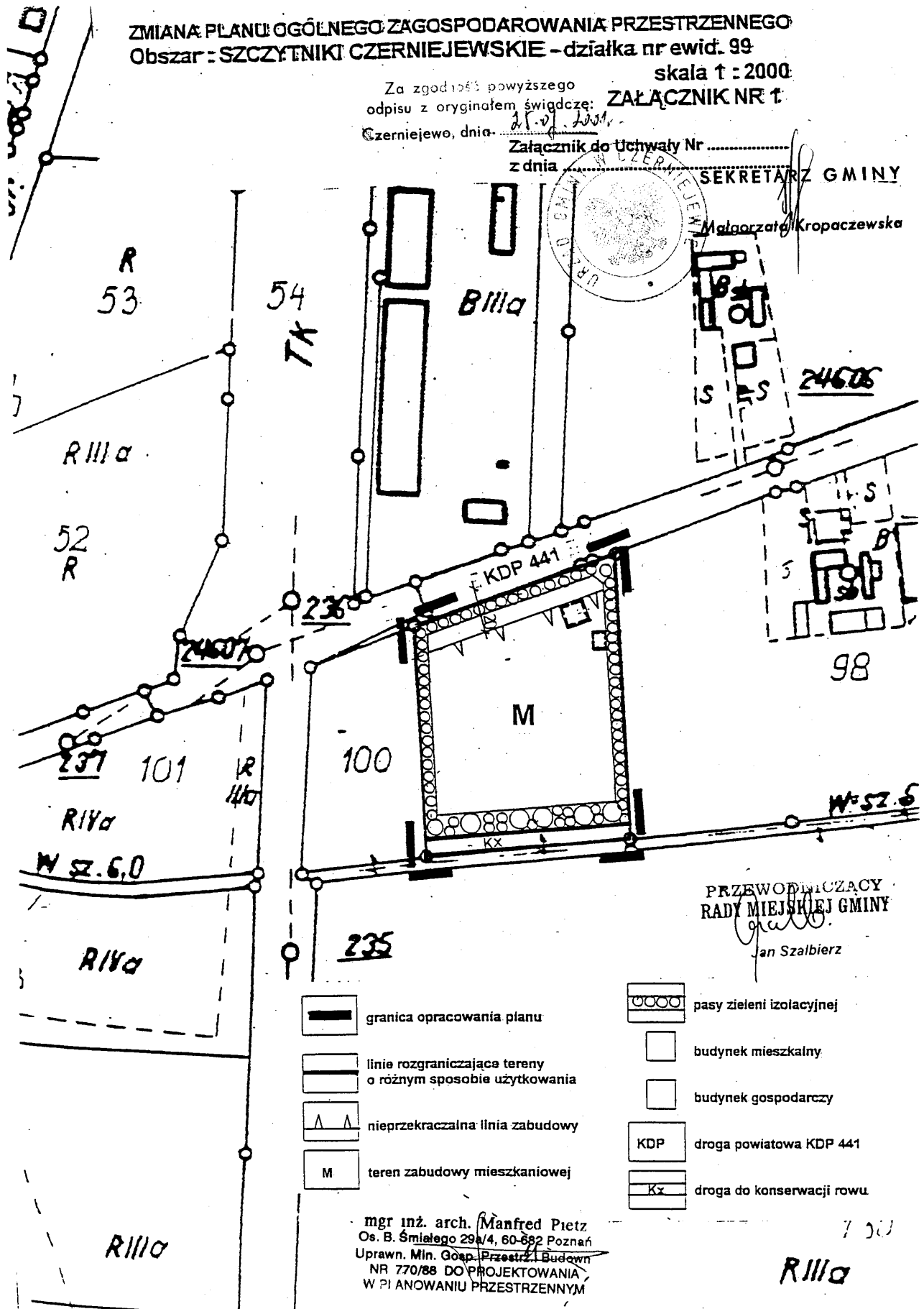
Za zgodność powyższego  
odpisu z oryginałem świadczę:  
Czarniejevo, dnia 25.07.2001r.

ZAŁĄCZNIK NR 1

Załącznik do Uchwały Nr .....  
z dnia .....

SEKRETARZ GMINY

Malgorzata Kropaczewska



PRZEWODNICZĄCY  
RADY MIEJSKIEJ GMINY  
Jan Szalbierz

- |  |  |  |                           |
|--|--|--|---------------------------|
|  | granica opracowania planu                                  |  | pasy zieleni izolacyjnej  |
|  | linie rozgraniczające tereny o różnym sposobie użytkowania |  | budynek mieszkalny        |
|  | nieprzekraczalna linia zabudowy                            |  | budynek gospodarczy       |
|  | teren zabudowy mieszkaniowej                               |  | droga powiatowa KDP 441   |
|  |  |  | droga do konserwacji rowu |

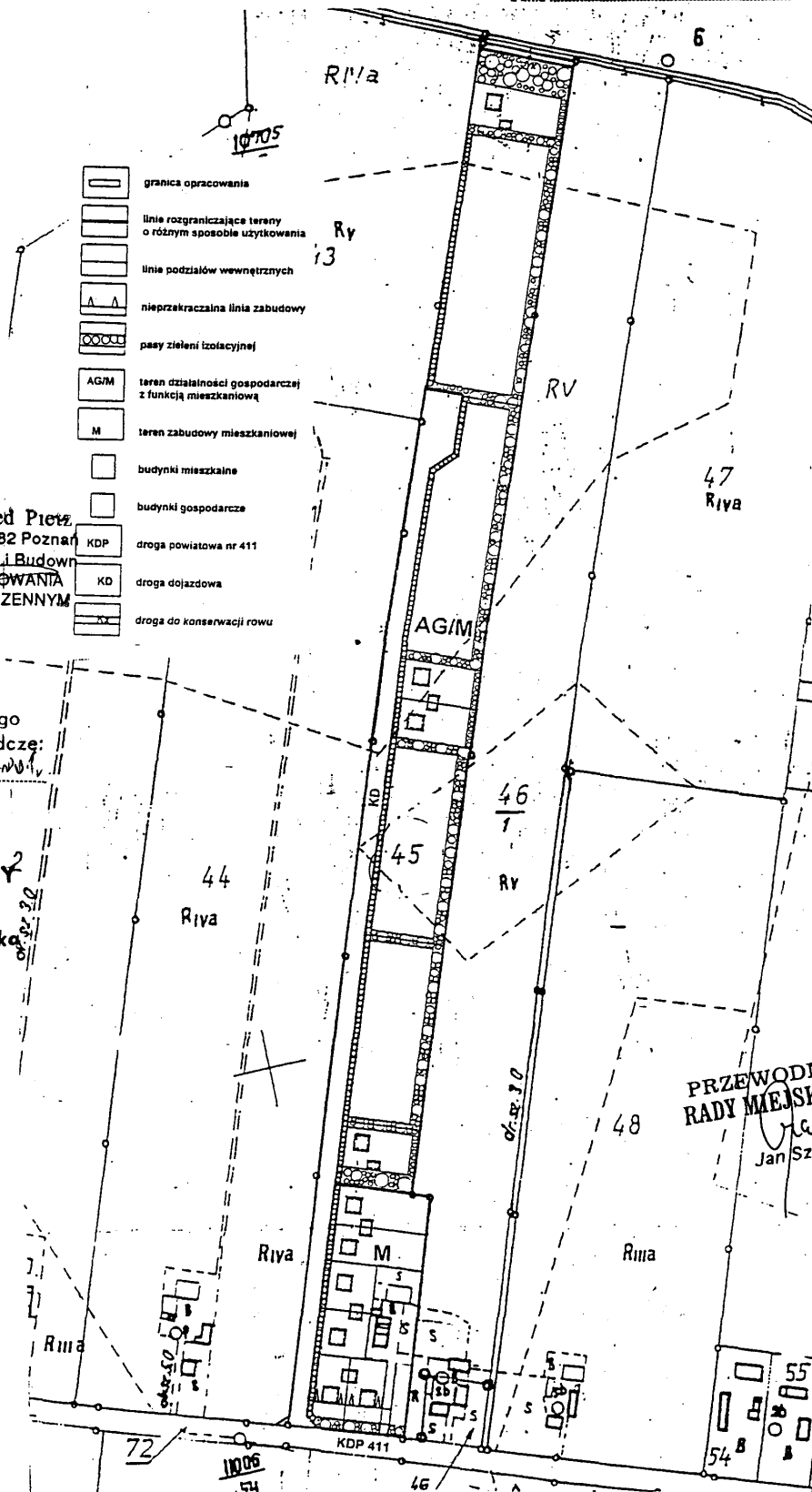
mgr inż. arch. Manfred Pietz  
Os. B. Śmiałego 29A/4, 60-882 Poznań  
Uprawn. Min. Gosp. Przestrz. Budown.  
NR 770/88 DO PROJEKTOWANIA  
W PLANOWANIU PRZESTRZENNYM

R III a

ZMIANA PLANU OGÓLNEGO ZAGOSPODAROWANIA PRZESTRZENNEGO  
GMINY CZERNIEJEWO  
Obszar : PAKSZYN działka nr ewid. 45

skala 1 : 2000  
ZAŁĄCZNIK NR 1

Załącznik do uchwały Nr. ....  
z dnia .....




- granica opracowania
- linie rozgraniczające tereny o różnym sposobie użytkowania
- linie podziałów wewnętrznych
- nieprzekraczalna linia zabudowy
- pasy zieleni izolacyjnej
- teren działalności gospodarczej z funkcją mieszkaniową
- teren zabudowy mieszkaniowej
- budynki mieszkalne
- budynki gospodarcze
- droga powiatowa nr 411
- droga dojazdowa
- droga do konserwacji rowu

mgr inż. arch. Manfred Pietrz  
Os. B. Śmiętego 29a/4, 60-682 Poznań  
Upewn. Min. Gosp. Przestrz. i Budown.  
NR 770/88 DO PROJEKTOWANIA  
W PLANOWANIU PRZESTRZENNYM

Za zgodność powyższego  
odpisu z oryginałem świadczę:  
Czarniejewo, dnia 25.07.2004

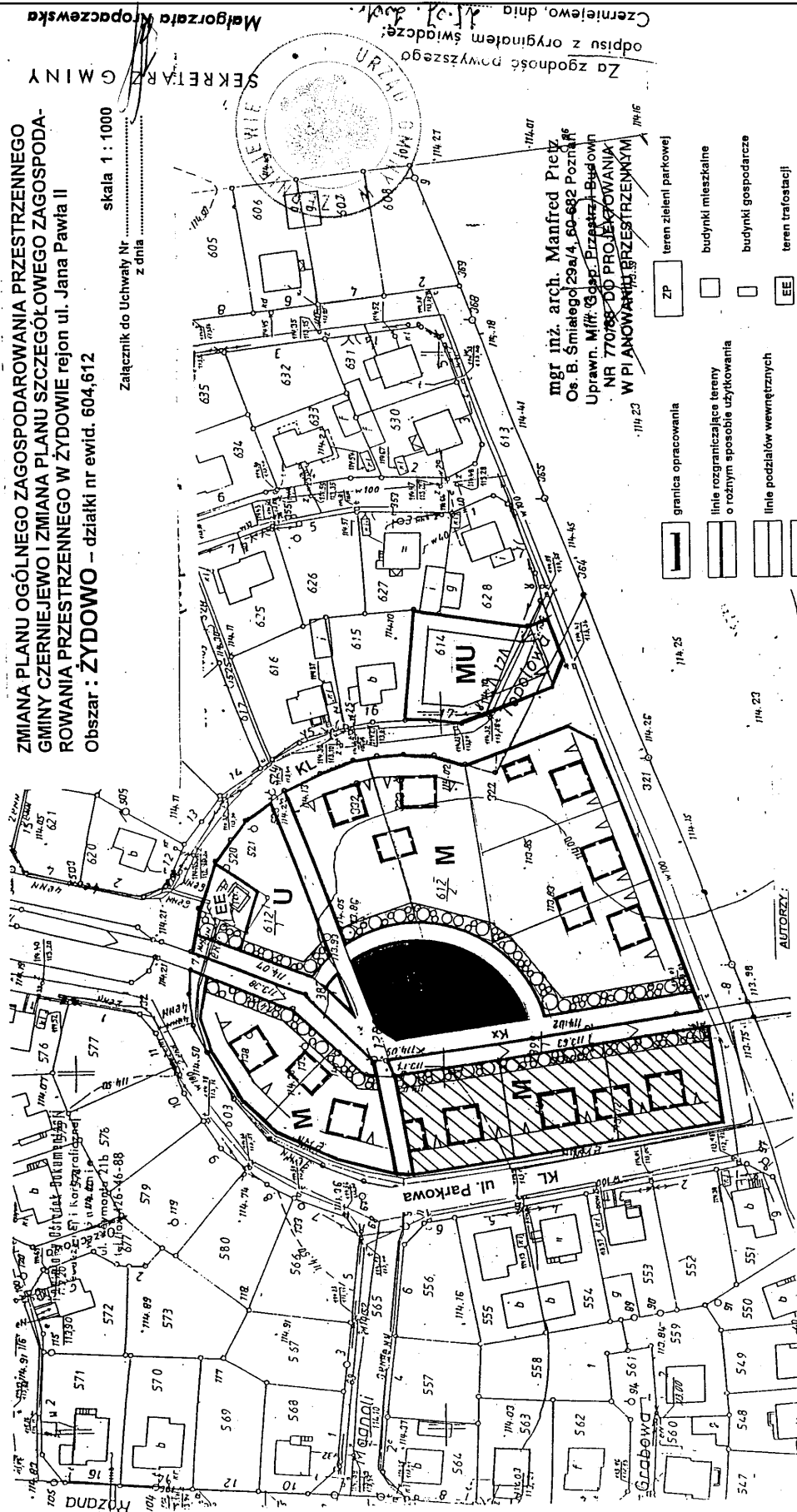
SEKRETARZ GMINY  
Małgorzata Krópczewska



PRZEWODNICZĄCY  
RADY MIEJSKIEJ GMINY  
Jan Szalbierz

ZMIANA PLANU OGÓLNEGO ZAGOSPODAROWANIA PRZESTRZENNEGO  
GMINY CZERNIEJEWÓ I ZMIANA PLANU SZCZEGÓŁOWEGO ZAGOSPODAROWANIA  
PRZESTRZENNEGO W ŻYDOWIE rejon ul. Jana Pawła II  
Obszar : ŻYDOWO – działki nr ewid. 604,612

skala 1 : 1000  
Załącznik do Uchwały Nr .....  
z dnia .....



Majordostwo  
SEKRETARZ GMINY  
Za zgodność powyższego  
odpisu z oryginałem świadcząc  
Czerwiec, dnia 11.01.2016 r.

mgr inż. arch. Manfred Piekarczyk  
Os. B. Śmiałego 29A/4, 60-682 Poznań  
Uprawn. Min. Gosp. Przemysł. Budowl.  
NR 770788 DO PROJEKTOWANIA  
W PIANOWANIACH PRZESTRZENNYCH

- granica opracowania
- linie rozgraniczające tereny o różnym sposobie użytkowania
- linie podziałów wewnętrznych
- nieprzekraczalna linia zabudowy
- pasy zieleni izolacyjnej
- teren zabudowy mieszkaniowej jednorodzinnej
- teren zabudowy mieszkaniowo-usługowej
- teren usług
- teren zieleni parkowej
- budynki mieszkalne
- budynki gospodarcze
- tereny trafoasacji
- ulice lokalne
- ciąg pieszy – droga do konserwacji rowu
- ciek wodny

Załącznik graficzny do Uchwały Nr .....  
Rady Miejskiej Gminy Czarniejewo z dnia .....

PRZEWODNICZĄCY  
RADY MIEJSKIEJ GMINY  
*Jan Szalbierz*  
Jan Szalbierz

Zasięg zmiany m.p.z.p.

MARSZAŁEK SEKCJI RZĄDOWEJ  
Czarniejewo, dnia 11.01.2016 r.

DIREKTOR  
Biuro Powiatowego Urzędu Geodezji i Kartografii  
ul. P. Kosciuszki 4, 60-620 Żyrowice  
tel. 14 73 31 27 50  
fax 14 73 31 27 50  
14.06

## 2054

### UCHWAŁA Nr LII/464/2001 RADY GMINY TARNOWO PODGÓRNE

z dnia 28 czerwca 2001 r.

#### w sprawie nadania nazwy ulicy

Na podstawie art. 18 ust. 2 pkt. 13 ustawy z dnia 8 marca 1990 r. o samorządzie gminnym (tekst jednolity Dz.U. z 1996 r. Nr 13 poz. 74 z późniejszymi zmianami) Rada Gminy Tarnowo Podgórne uchwala, co następuje:

#### §1

Nadaje się nazwę ulicy położonej w Tarnowie Podgórnym, zajmującej działkę oznaczoną numerem geodezyjnym 1039/1, 1039/2, 1039/3: ul. Chlebowa.

#### §2

Wykonanie uchwały powierza się Zarządowi Gminy.

#### §3

Uchwała podlega ogłoszeniu w Dzienniku Urzędowym Województwa Wielkopolskiego i wchodzi w życie 14 dni po jej ogłoszeniu.

Przewodniczący Rady Gminy  
(-) Tadeusz Czajka





## 2055

### UCHWAŁA Nr XXXIII/180/2001 RADY MIEJSKIEJ W BOJANOWIE

z dnia 19 lipca 2001 r.

**w sprawie zatwierdzenia zmiany miejscowego planu zagospodarowania przestrzennego gminy Bojanowo w obrębie miejscowości Golina Wielka**

Na podstawie art. 26 ustawy z dnia 7 lipca 1994 r. o zagospodarowaniu przestrzennym (tekst jednolity Dz.U. z 1999 r. Nr 15, poz. 139 z późniejszymi zmianami) oraz art. 18 ust. 2 pkt 5 i art. 40 ust. 1 ustawy z dnia 8 marca 1990 r. o samorządzie gminnym (tekst jednolity Dz.U. z 1996 r., Nr 13, poz. 74 z późniejszymi zmianami) Rada Miejska w Bojanowie uchwała następujące zmiany miejscowego planu zagospodarowania przestrzennego gminy Bojanowo, zwane dalej planem:

#### Rozdział I

##### Ustalenia ogólne

###### §1

Obszar i przedmiot opracowania:

Plan obejmuje tereny użytków rolnych położonych w obrębie miejscowości Golina Wielka, działka geodezyjna o numerze ewidencyjnym 287, które przeznaczają się w części oznaczonej na załączniku graficznym pod działalność inwestycyjną związaną z obsługą komunikacji (stacja paliw, obsługa diagnostyczna, parkingi, baza hotelowo-gastronomiczna, itp.) i oznacza symbolem KS.

###### §2

Rysunek planu

- Integralną częścią planu jest rysunek planu stanowiący załącznik nr 1 do niniejszej uchwały.
- Następujące oznaczenia graficzne na rysunku planu są obowiązującymi ustaleniami planu:
  - linie rozgraniczające tereny o różnym sposobie przeznaczenia bądź różnych zasadach zagospodarowania
  - oznaczenia nieprzekraczalnej linii zabudowy obiektów towarzyszących, sprecyzowane ściśle w ustaleniach szczegółowych

###### §3

Wyjaśnienie pojęć

Ilekoć w dalszych ustaleniach uchwały jest mowa o:

- przepisach szczególnych lub odrębnych – należy przez to rozumieć przepisy ustawy wraz z aktami wykonawczymi oraz ograniczenia w dysponowaniu terenem wynikające z prawomocnych decyzji administracyjnych,
- rysunku planu – należy przez to rozumieć rysunek planu na mapie w skali 1:500 stanowiący załącznik nr 1 do niniejszej uchwały,
- przeznaczeniu podstawowym – należy przez to rozumieć takie przeznaczenie, które powinno przeważać na danym terenie wyznaczonym liniami rozgraniczającymi,
- przeznaczeniu dopuszczalnym – należy przez to rozumieć rodzaje przeznaczenia inne niż podstawowe, które uzupełniają lub wzbogacają przeznaczenie podstawowe,

- nieprzekraczalnej linii zabudowy – należy przez to rozumieć możliwość usytuowania budynku o przeznaczeniu dopuszczalnym w linii określonej w tekście lub na rysunku planu albo w odległości większej (mierząc od krawędzi drogi),
- uciążliwości dla środowiska – należy przez to rozumieć zjawiska fizyczne lub stany mogące wpływać negatywnie na środowisko przyrodnicze, a także utrudniające życie albo dokuczliwe dla otaczającego środowiska i ludzi, a zwłaszcza hałas, wibracje, zanieczyszczenia powietrza, gleby, wody oraz zanieczyszczenie odpadami

#### Rozdział II

##### Ustalenia szczegółowe

###### §4

Na terenach oznaczonych na rysunku planu symbolem 27 KS ustala się:

- Przeznaczenie podstawowe terenu: usługi komunikacyjne – stacja paliw
- Przeznaczenie dopuszczalne: obiekty i urządzenia obsługi samochodów, obiekty i urządzenia obsługi pasażerów
- Zasady kształtowania zabudowy oraz urządzania terenu:
  - dopuszcza się zabudowę terenu obiektami o maksymalnej wysokości do dwóch kondygnacji naziemnych i nieprzekraczalnej powierzchni zabudowy do 25% powierzchni ogólnej działki. Nie dopuszcza się realizacji obiektów budowlanych przeznaczonych na stały pobyt ludzi.
  - Obowiązuje zasada, że wszelkie przedsięwzięcia dotyczące ochrony środowiska są spójne z Programem ochrony środowiska Gminy Bojanowo. Do czasu opracowania Programu obowiązują zasady określone w niniejszej uchwale.
  - Lokalizacja obiektów stacji paliw, obiektów towarzyszących oraz obiektów inżynierskich na zasadach określonych w Wytycznych Projektowania Dróg (Zał. Nr 2 do Zarządzenia Generalnego Dyrektora Dróg Publicznych z dnia 31 marca 1995 roku) oraz zgodnie z art. 43 Ustawy z 21 marca 1985 roku o drogach publicznych, tj. w odległości minimalnej 25 m. od krawędzi projektowanej drogi, przy założeniu zabezpieczenia minimum 14 m pod realizację drugiej jezdni.
  - Dopuszcza się maksymalnie dwa włączenia do drogi krajowej, zgodnie z projektem technicznym uzgodnionym z GDDP Oddz. Zach. w Poznaniu.
  - Obowiązuje realizacja wyodrębnionych pasów drogowych związanych z wjazdem i wyjazdem ze stacji.
  - Należy zapewnić drożność rowów odwadniających drogę nr 5 oraz cieków występujących w sąsiedztwie omawianego terenu.

- 7) Uzbrojenie inżynieryjne terenu w poszczególne media infrastruktury technicznej:
- woda – w ujęć własnych lub systemu wodociągowego gminy,
  - energia elektryczna – z przebiegających w pobliżu sieci NN na warunkach określonych przez dysponenta sieci,
  - kanalizacja sanitarna – nieczystości odprowadzane do szczelnych zbiorników bezodpływowych, z zapewnieniem wywozu do oczyszczalni ścieków lub miejsc wskazanych przez organ gminy; dopuszcza się realizację urządzeń podczyszczających w przypadku powstania takiego wymogu przez właściwego inspektora sanitarnego,
  - kanalizacja deszczowa – poprzez odstożniki i urządzenia podczyszczające – do systemu wód otwartych,
  - składowanie odpadów bytowych tylko w miejscach do tego wyznaczonych, zgodnie z przepisami szczególnymi, z zapewnieniem wywozu na komunalne wysypisko śmieci, zgodnie z zasadami określonymi przez Radę Gminy w sprawie utrzymania czystości i porządku na terenie gminy; składowanie odpadów podlegających utylizacji i recyklingowi – w miejscach odrębnych z zapewnieniem wywozu do zakładów utylizacji lub przerobu,
  - ogrzewanie pomieszczeń i wytwarzanie energii cieplnej – wyłącznie na bazie ekologicznych nośników energii (gaz, olej opałowy, energia elektryczna).
- 8) Planem objęto na cele określone w niniejszej uchwale obszar 0,98 ha.
- 9) Ustala się zasadę, że ewentualna uciążliwość realizowanych obiektów nie wykroczy poza teren, do którego inwestor ma tytuł prawny.
- 10) Wprowadza się:
- nakaz gromadzenia olejów i smarów oraz innych materiałów mogących przenikać do gleb i wód gruntowych, w specjalnych pomieszczeniach lub zbiornikach, zgodnie z przepisami szczególnymi,
  - nakaz gromadzenia i składowania substancji i związków związanych z zimowym utrzymaniem dróg i parkingów w miejscach odizolowanych od podłoża i osłoniętych przed działaniem opadów atmosferycznych.

Dla pozostałego terenu, oznaczonego na rysunku planu symbolem R/ZP, ustala się użytkowanie rolnicze lub zagospodarowanie jako tereny zieleni.

#### §5

Tereny objęte strefą „W” ochrony archeologicznej; obowiązuje na każdym etapie realizacji inwestycji, uzgodnienie z Wojewódzkim Konserwatorem Zabytków warunków i zasad prowadzenia prac, w zakresie obowiązujących przepisów szczególnych dotyczących ochrony konserwatorskiej w strefach archeologicznych, w tym nadzoru archeologicznego i ewentualnych prac ratowniczych.

### Rozdział III Ustalenia końcowe

#### §6

Uchyła się ustalenia dotychczas obowiązującego Miejscowego planu ogólnego zagospodarowania przestrzennego gminy Bojanowo, zatwierdzonego uchwałą nr 137/92 Rady Miejskiej w Bojanowie z dnia 27 marca 1992 roku, w granicach obszarów objętych niniejszą uchwałą.

#### §7

Ustala się zgodnie z art. 10 ust. 3 i art. 36 ust. 3 ustawy o zagospodarowaniu przestrzennym jednorazową opłatę od wzrostu wartości nieruchomości w wysokości 30%.

#### §8

Ustalenia planu miejscowego są przepisem gminnym i stanowią podstawę ustalania warunków zabudowy i zagospodarowaniu terenu objętego planem.

#### §9

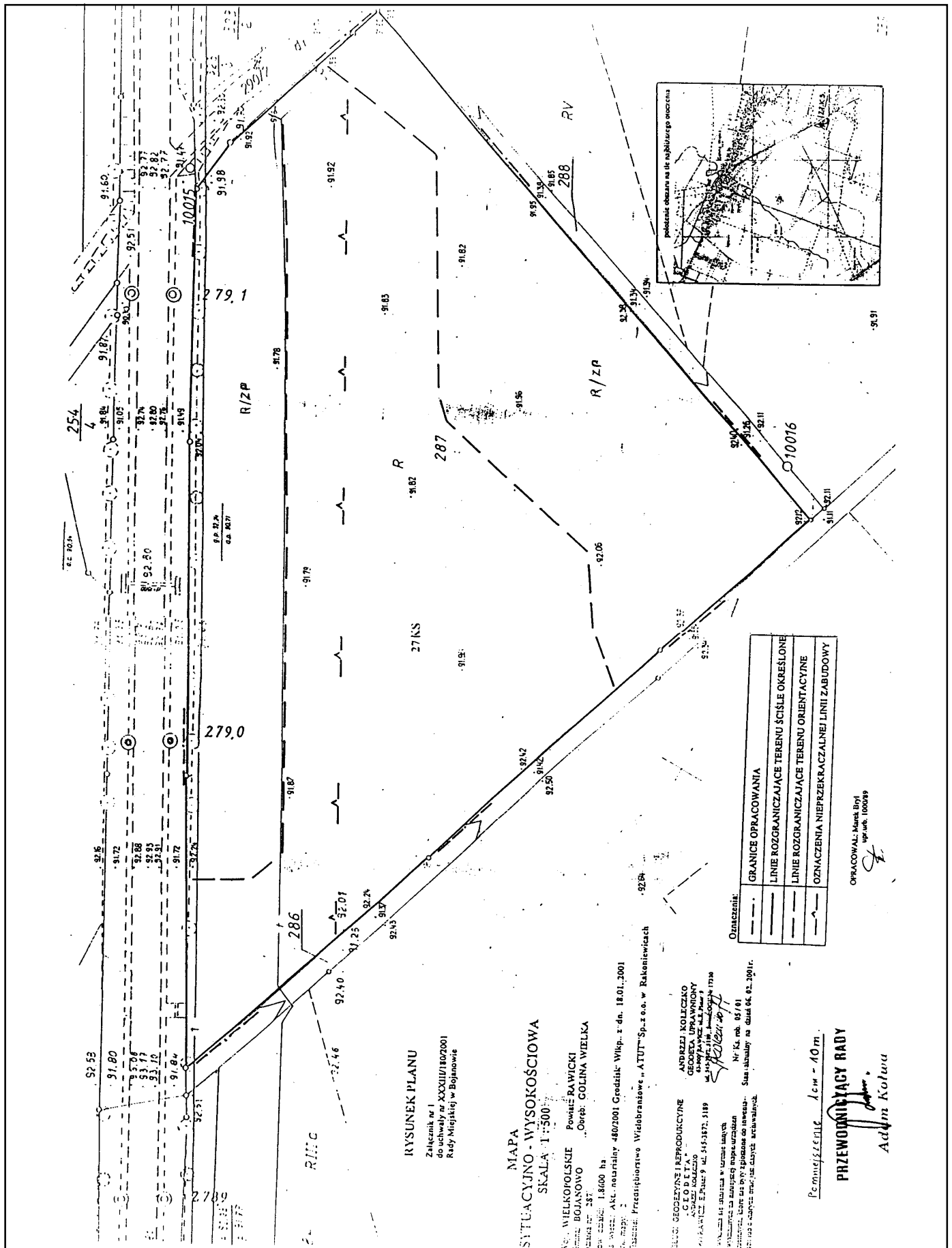
Wykonanie niniejszej uchwały powierza się Zarządowi Miejskiemu w Bojanowie

#### §10

Uchwała wchodzi w życie po upływie 14 dni od dnia ogłoszenia w Dzienniku Urzędowym Województwa Wielkopolskiego.

Przewodniczący Rady

(-) *Adam Kołwa*



## 2056

### UCHWAŁA Nr XLVIII/434/01 RADY MIEJSKIEJ GMINY POBIEDZISKA

z dnia 6 sierpnia 2001 r.

**w sprawie miejscowego planu zagospodarowania przestrzennego terenu budownictwa jednorodzinnego w Jerzykowie – działka nr ewid. 48/1**

Na podstawie art. 18 ust. 2 pkt 5 i art. 40 ust. 1 ustawy z dnia 8 marca 1990 r. o samorządzie gminnym (j.t. Dz.U. z 1996 r. Nr 13, poz. 74 z późn.zm.) oraz art. 26 ustawy z dnia 7 lipca 1994 r. o zagospodarowaniu przestrzennym (j.t. Dz.U. z 1999 r. Nr 15, poz. 139 z późn.zm.) Rada Miejska Gminy Pobiedziska uchwala, co następuje:

#### **Rozdział 1 Przepisy ogólne**

##### **§1**

Uchwała się miejscowy plan zagospodarowania przestrzennego terenu budownictwa jednorodzinnego w Jerzykowie – dz. nr ewid. 48/1 stanowiący częściową zmianę planu ogólnego zagospodarowania przestrzennego Gminy Pobiedziska.

##### **§2**

1. Miejscowy plan zagospodarowania przestrzennego terenu budownictwa jednorodzinnego w Jerzykowie – działka nr ewid. 48/1 opracowany jest dla obszaru oznaczonego na mapie zasadniczej obręb Jerzykowo, ark. 1, sekcja 423 122 114 numerem ewidencyjnym 48/1.
2. Obszar opracowania planu, o którym mowa w ust. 1 obejmuje teren o powierzchni ok. 2,3 ha.

##### **§3**

Przedmiotem ustaleń planu są tereny zabudowy mieszkaniowej jednorodzinnej oznaczone na rysunku planu symbolem M oraz ciąg pieszo jezdny oznaczony na rysunku planu symbolem KDx.

##### **§4**

1. Integralną częścią planu jest rysunek planu w skali 1:1000, stanowiący załącznik do niniejszej uchwały.
2. Następujące oznaczenia graficzne są obowiązującymi ustaleniami planu:
  - 1) linie rozgraniczające tereny o różnym sposobie użytkowania,
  - 2) nieprzekraczalna linia zabudowy.

#### **Rozdział 2**

##### **Przepisy szczegółowe**

##### **§5**

1. Na terenach oznaczonych na rysunku planu symbolem M ustala się jako przeznaczenie podstawowe mieszkalnictwo jednorodzinne.
2. W stosunku do zabudowy oraz zagospodarowania na terenach, o którym mowa w ust. 1 ustala się następujące wymagania:

- 1) ustala się minimalną wielkość działki 2000 m<sup>2</sup>,
  - 2) wysokość budynków do 2 kondygnacji z poddaszem użytkowym, dach dwu lub wielospadowy, kryty dachówką lub materiałem dachówkopodobnym,
  - 3) zaleca się dostosowanie bryły budynku do architektury regionalnej i lokalnych tradycji budowlanych,
  - 4) zblokowanie na jednej granicy z sąsiadem funkcji uciążliwych, druga granica zostaje wolna od zagospodarowania typu „gospodarczego”,
  - 5) ogrodzenie działek od strony zalewu winno być zlokalizowane w odległości min. 6 m od linii brzegowej wyznaczonej przez maksymalny zarejestrowany poziom lustra wody na Zbiorniku Kowalskie, celem zapewnienia swobodnego przejścia.
3. Jako przeznaczenie dopuszczalne na terenach, o których mowa w ust. 1 ustala się:
    - 1) budynek garażowy o pow. nie przekraczającej 50 m<sup>2</sup> parterowy,
    - 2) lokalizację obiektów usługowych nie zaliczonych do inwestycji szczególnie szkodliwych dla środowiska i zdrowia ludzi lub inwestycji mogących pogorszyć stan środowiska wymienionych w rozporządzeniu Ministra Ochrony Środowiska, Zasobów Naturalnych i Leśnictwa z dnia 14.07.1998 r. (Dz.U. Nr 93, poz. 589),
    - 3) urządzenia infrastruktury technicznej.
  4. Obiekty, o których mowa w ust. 1 pkt 2 mogą być wbudowane, przybudowane do budynku głównego lub wolnostojącego w strefie między obowiązującymi liniami zabudowy mieszkaniowej i gospodarczej.
  5. Obiekty dopuszczone wymienione w ust. 1 winny być dostosowane do charakteru i wymagań użytkowania podstawowego.

##### **§6**

1. Ustala się obsługę komunikacyjną z drogi powiatowej KDP404(Z) – klasy zbiorczej.
2. Wyznacza się ciąg pieszo jezdny oznaczony symbolem KDx o szerokości 5 m w liniach rozgraniczających.
3. Ustala się nieprzekraczalną linię zabudowy mieszkaniowej w odległości 20 m od krawędzi jezdni drogi powiatowej KDP404(Z).
4. Wjazd na drogę powiatową nr KDP404(Z) zblokować na granicy z sąsiadem.
5. Zaopatrzenie w wodę z istniejącej sieci wodociągowej.
6. W zakresie utylizacji ścieków mini oczyszczalnie na działce.
7. Dla odprowadzenia ścieków opadowych ustala się na terenach mieszkaniowych rozwiązania indywidualne w postaci studni chłonnych lub odprowadzenie powierzchniowe na tereny zielone wokół zabudowań.

8. W zakresie zaopatrzenia w ciepło preferuje się źródła opalania paliwami ekologicznymi.
9. W zakresie gospodarki odpadami ustala się odpady komunalne i komunalno-podobne gromadzić w granicach posesji w sposób umożliwiający zorganizowany wywóz na składowiska odpadów.
10. Zaopatrzenie w energię elektryczną z istniejącej sieci energetycznej.
11. Zaopatrzenie w gaz z istniejącej sieci gazowej

§7

Ustala się stawkę służącą naliczaniu jednorazowych opłat, o jakich mowa w art. 36 ust. 3 ustawy z dnia 7 lipca 1994 r. o zagospodarowaniu przestrzennym w wysokości 30%.

§8

Traci moc uchwała Nr XXV/188/92 Rady Miasta i Gminy Pobiedziska z dnia 10.06.1992 r. w sprawie zatwierdzenia miejscowego planu zagospodarowania przestrzennego Gminy

Pobiedziska (Dz. Urz. Woj. Pozn. Nr 10 poz. 79 z dnia 6.07.1992 r.) w części sprzecznej z ustaleniami planu uchwalonymi niniejszą uchwałą.

§9

Wykonanie uchwały powierza się Zarządowi Miasta i Gminy Pobiedziska.

§10

Uchwała w sprawie niniejszego planu zagospodarowania przestrzennego wchodzi w życie po upływie 14 dni od dnia ogłoszenia jej w Dzienniku Urzędowym Województwa Wielkopolskiego.

Przewodnicząca  
Rady Miejskiej Gminy Pobiedziska

(-) mgr Krystyna Selinger








# JERZYKOWO

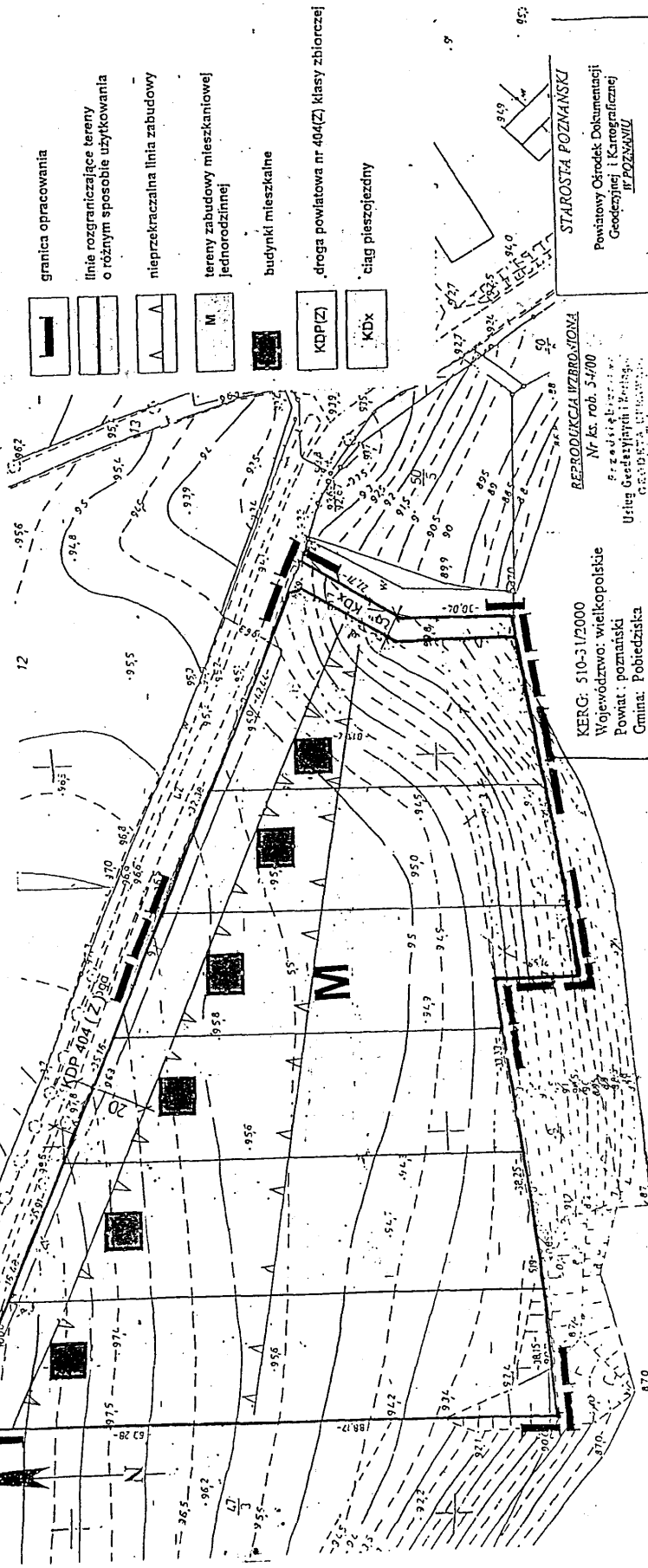
## MIEJSCOWY PLAN ZAGOSPODAROWANIA PRZESTRZENNEGO TERENU BUDOWNICTWA JEDNORODZINNEGO – działka nr ewid. 48/1

skala 1 : 1 000

Częściowa zmiana planu ogólnego zagospodarowania przestrzennego Gminy Pobiedziska

Załącznik do Uchwały Nr XLVIII/434/01  
Z dnia 20.08.2001r.

-  granica opracowania
-  linie rozgraniczające tereny o różnym sposobie użytkowania
-  nieprzekraczalna linia zabudowy
-  tereny zabudowy mieszkaniowej jednorodzinnej
-  budynki mieszkalne
-  droga powiatowa nr 404(Z) klasy zbiorczej
-  ciąg pieszojezdny



**STAROSTA POZNAŃSKI**  
Powiatowy Ośrodek Dokumentacji Geodezyjnej i Kartograficznej  
**JPZDZNAWU**

Wpisano do ewidencji w ośrodku w 1975 r.  
nr: 23/10-3/1-7  
1989 r. Prawo geodezyjne i kartograficzne - Dz.U. Nr 30, poz. 165 i Nr 45, poz. 2411.

za: 25.08.2001 r.  
Poznań 01.09.2001 r.  
parafra

**REPRODUKCA WZBROJONA**  
Nr ks. rob. 54/00  
KRG: 510-3/2000  
Województwo: wielkopolskie  
Powiat: poznański  
Gmina: Pobiedziska  
Obręb: JERZYKOWO  
Adres: 1, Sekcja: 423.122.1141-859, Poznań, ul. Główna  
Działka: 48/1  
Powierzchnia: 2,3452 ha  
Ks. wieczysta: 150.873  
Wydział: Jednostki Miar  
Przeznaczenie na wykonanie robót geodezyjnych nr 382

Przeznaczenie na wykonanie robót geodezyjnych nr 382

**Linia wyznaczająca obszar objęty opracowaniem, nie pokrywający się z proponowaną lokalizacją ogrodzenia**

**AUTORZY:**  
mgr inż. arch. MANFRED PIETZ  
upr. nr 77018, Iworia 900  
mgr MARIA KACZMAREK  
upr. nr 923/89  
inż. STEFAN DUTKOWIAK  
upr. nr 1508  
mgr IZABELA DUTKOWIAK

PLAN ZATWIERDZONY UCZWAŁĄ  
NR XLVIII/434/01  
GMINY POBIEZDISKA  
OGŁOSZONY W DZIENNIKU URZĘDOWYM  
WOJEWÓDZTWA WIELKOPOLSKIEGO  
NR ..... Z DNIA .....

Plan opracowano na podstawie  
Uchwały Nr XXXVI/152/000 Rady Miejskiej  
Gminy Pobiedziska z dnia 27.10.2000r.

nie wykazuje się zabudowa w terenie swobodnym  
nie wykazywać na niniejszym mapie urządzeń  
podziemnych, które nie były objęte do  
inwentaryzacji lub których brak jest

**PRZEWODNICZKA**  
Rody Miejskiej Gminy Pobiedziska  
mgr Krystyna Silińska

## 2057

## SPRAWOZDANIE ZARZĄDU GMINY W KRAMSKU Z WYKONANIA BUDŻETU GMINY ZA 2000 ROK

Budżet gminy na 2000 rok uchwalony Uchwałą Rady Gminy w Kramsku Nr XVIII/94/99 z dnia 29 grudnia 1999 roku zamknął się kwotą 10.123.335 złotych po stronie planowanych dochodów i kwotą 11.382.248 złotych po stronie planowanych wydatków. Różnicę między dochodami a wydatkami to suma 1.258.913 złotych, związana z finansowaniem niedoboru i rozdysonowania nadwyżki budżetowej

Po stronie przychodu przyjęto:

- kredyt na budowę Gimnazjum w Kramsku	400.000 zł
- kredyt na budowę dróg	600.000 zł
- pożyczkę z WFOŚ i GW w Poznaniu na budowę oczyszczalni ścieków	300.000 zł
- pożyczkę z WFOŚ i GW w Poznaniu na modernizację systemu ogrzewania i opalania węglowego na olejowe	27.000 zł
- pozostałe środki z 1999 rok	104.973 zł
Razem	1.431.973 zł

Po stronie rozchodów przyjęto

- spłatę kredytu w BS Konin zaciągniętego na budowę dróg	153.600 zł
- spłatę pożyczki z WFOŚ i GW w Koninie na budowę oczyszczalni ścieków w szkole Podstawowej w Wysokiem	7.143 zł
- przekazanie osiągniętych dochodów w 1998 r. z tytułu wynajmowania lokali mieszkalnych w budynku Ośrodka Zdrowia na dochody budżetu państwa	11.461 zł
- zwrot niewykorzystanej dotacji celowej na r-k budżetu państwa	856 zł
Razem	173.060 zł

W ciągu roku dochody wzrosły w stosunku do kwot zaplanowanych na początek roku o kwotę 888.537 zł tj. 9,62%, a wydatki o kwotę 1.327.621 zł, tj. 13,20%.

Po uwzględnieniu zmian dokonanych w ciągu roku budżet przewidywał realizację dochodów w wysokości 10.123.335 zł, które wykonano w kwocie 9.990.974 zł co stanowi 98,69%.

1. W łącznej kwocie dochodów, dochody własne zaplanowano w wysokości 2.404.918 zł, a wykonano w kwocie 2.274.133 zł, co stanowi 94,56% z tego:

- podatek rolny zaplanowano w kwocie 126.000 zł, a wykonano w kwocie 124.234 zł, co stanowi 98,59%,
- podatek od nieruchomości zaplanowano w kwocie 416.987 zł, a wykonano w kwocie 435.978 zł, co stanowi 104,55%,
- podatek leśny zaplanowano w kwocie 10.860 zł, a wykonano w kwocie 9.989 zł, co stanowi 91,97%,
- podatek od środków transportowych zaplanowano w kwocie 48.560 zł, a wykonano w kwocie 50.600 zł, co stanowi 104,20%,
- podatki opłacane w formie karty podatkowej od działalności gospodarczej osób fizycznych zaplanowano w kwocie 36.000 zł, a wykonano w kwocie 40.356 zł, co stanowi 112,10%,
- podatek od spadków i darowizn zaplanowano w kwocie 6.500 zł, a wykonano w kwocie 6.376 zł, co stanowi 98,09%,

- opłatę skarbową zaplanowano w kwocie 138.000 zł, a wykonano w kwocie 140.209 zł, co stanowi 101,60%,
  - pozostałe dochody zaplanowano w kwocie 148.600 zł, a wykonano w kwocie 146.374 zł, co stanowi 98,50%,
  - udziały we wpływach w podatku dochodowym od osób prawnych i jednostek organizacyjnych nie posiadających osobowości prawnej zaplanowano w kwocie 18.000 zł, a wykonano w kwocie 18.317 zł, co stanowi 101,76%,
  - udziały we wpływach w podatku dochodowym od osób fizycznych zaplanowano w kwocie 1.350.578 zł, a wykonano w kwocie 1.198.381 zł, co stanowi 88,73%,
  - dochody z majątku gminy zaplanowano w kwocie 102.825 zł, a wykonano w kwocie 103.319 zł, co stanowi 100,48%.
2. W dochodach budżetowych dotacje celowe zaplanowano w kwocie 1.736.759 zł, a wykonano w kwocie 1.733.175 zł, co stanowi 99,79% z tego:
- na zadania z zakresu administracji rządowej – 947.299 zł
  - na zadania własne gminy – 604.976 zł
  - na zadania realizowane na podstawie porozumień między jednostkami samorządu terytorialnego – 12.500 zł
  - z funduszy celowych – 156.000 zł
  - na zadania zlecone jednostce samorządu terytorialnego innymi ustawami – 12.400 zł
3. Subwencję ogólną zaplanowano i zrealizowano w kwocie 5.983.666 zł (100%).

W ciągu roku kalendarzowego zwiększono:

- dotacje celowe z zakresu administracji rządowej o sumę 224.703 zł, na co nałożyły się:
  - środki od Wojewody Wielkopolskiego z przeznaczeniem na wypłatę zasiłków okresowych, zasiłków gwarantowanych, rent socjalnych, zasiłków stałych i zasiłków z tytułu ochrony macierzyństwa – 120.900 zł
  - środki od Wojewody Wielkopolskiego z przeznaczeniem na wypłatę zasiłków rodzinnych, pielęgnacyjnych i wychowawczych – 8.795 zł
  - środki od Wojewody Wielkopolskiego przeznaczone na opłacenie składek na ubezpieczenie zdrowotne za osoby pobierające świadczenia z pomocy społecznej – 2.248 zł
  - środki od Wojewody Wielkopolskiego z tytułu zwrotu poniesionych kosztów na oświetlenie drogowe na drogach, dla których gmina nie jest zarządcą – 75.335 zł
  - środki z Urzędu Statystycznego w Poznaniu na aktualizację wykazów gospodarstw i działek rolnych – 2.439 zł
  - środki z Krajowego Biura Wyborczego na przeprowadzenie wyborów Prezydenta RP w 2000 roku – 14.986 zł
- dotacje celowe na zadania własne gminy o sumę 583.040 zł, na co nałożyły się:
  - środki od Wojewody Wielkopolskiego na dożywianie uczniów – 14.900 zł
  - środki od Wojewody Wielkopolskiego na zakup podręczników szkolnych dla uczniów pochodzących ze środowisk najuboższych – 4.800 zł

- środki od Wojewody Wielkopolskiego na zadania pomocy społecznej wynikające z konieczności przeciwdziałania skutkom suszy – 19.800 zł
  - środki od Wojewody Wielkopolskiego przeznaczone na stypendia socjalne i zasiłki losowe dla uczniów ze środowisk najuboższych – 7.200 zł
  - środki od Wojewody Wielkopolskiego na sfinansowanie zakładowego funduszu świadczeń socjalnych dla nauczycieli emerytów i rencistów – 38.582 zł
  - środki od Wojewody Wielkopolskiego na sfinansowanie skutków wdrożenia systemu wynagrodzenia nauczycieli w 2000 – 362.758 zł
  - środki od Wojewody Wielkopolskiego z przeznaczeniem na rozbudowę Sz. P. w Anielewie – 100.000 zł
  - środki od Wojewody Wielkopolskiego na doposażenie Gimnazjum w Kramsku – 35.000 zł
- 3) Dotacje otrzymane z funduszy celowych o sumę 168.400 zł, na co złożyły się:
- dotacja z Wojewódzkiego Funduszu Ochrony Gruntów Rolnych w Poznaniu na budowę dróg – 92.000 zł
  - dotacja z Wojewódzkiego Funduszu Ochrony Środowiska i Gospodarki Wodnej w Poznaniu na modernizację systemu grzewczego z opalania węglowego na olej opalowy:  
w budynku Ośrodka Zdrowia w Kramsku – 19.000 zł  
w SzP w Anielewie – 45.000 zł  
pomoc finansowa dla kombatantów – 12.400 zł

W grupie dochodów własnych, które wpłynęły do budżetu w ciągu roku znaczące kwoty to dochody z następujących źródeł:

- 31.200 zł z tytułu udziału w kosztach inwestycji (za przyłącza wodociągowe przy budowie wodociągu w Konstantynowie),
- 13.942 zł z tytułu przyjęcia wpłat za przyłącza wodociągowe – po zakończonej inwestycji,
- 17.325 zł z tytułu sprzedaży sprzętu medycznego znajdującego się w byłym Ośrodku Zdrowia w Kramsku na rzecz Niepublicznego Zakładu Opieki Zdrowotnej

W celu zmniejszenia zaległości podatkowych wystano łącznie 1.520 upomnień w tym:

- 1124 szt. w łącznym zobowiązaniu pieniężnym,
- 135 szt. w podatku od środków transportowych,
- 237 szt. w podatku od posiadania psów,
- 30 szt. w mandatach karno-kredytowych

oraz wystawiono 24 tytuły wykonawcze na mandaty karne.

W wyniku prowadzonych działań (wystanych upomnień) udało się wyegzekwować zaległości z lat poprzednich:

- w podatku rolnym – 2.083 zł
- w podatku od nieruchomości – 7.404 zł
- w podatku leśnym – 19 zł
- w podatku od środków transportowych – 3.843 zł
- w podatku od posiadania psów – 134 zł

Razem – 13.483 zł

Realizację osiągniętych dochodów przedstawia niżej podana tabela:

Dział	Rozdział	§	Określenie klasyfikacji	Plan (po zmianach)	Wykonanie od początku roku
<b>40</b>			<b>ROLNICTWO</b>	<b>20.950,-</b>	<b>22.546,-</b>
	<b>4495</b>		<b>Pozostała działalność</b>	<b>20.950,-</b>	<b>22.546,-</b>
		64	Różne opłaty	2.008,-	2.204,-
		77	Różne dochody	18.942,-	20.342,-
<b>50</b>			<b>TRANSPORT</b>	<b>92.000,-</b>	<b>92.000,-</b>
	<b>5613</b>		<b>Drogi publiczne gminne</b>	<b>92.000,-</b>	<b>92.000,-</b>
		54	Dotacje otrzymane z funduszy celowych na realizację inwestycji	92.000,-	92.000,-
<b>70</b>			<b>GOSPODARKA KOMUNALNA</b>	<b>75.335,-</b>	<b>75.335,-</b>
	<b>7262</b>		<b>Oświetlenie ulic</b>	<b>75.335,-</b>	<b>75.335,-</b>
		88	Dotacje celowe otrzymane z budżetu państwa na realizację zadań bieżących z zakresu administracji rządowej zleconych gminom (związkom gmin)	75.335,-	75.335,-
<b>74</b>			<b>GOSPODARKA MIESZKANIOWA ORAZ NIEMATERIALNE USŁUGI KOMUNALNE</b>	<b>121.825,-</b>	<b>122.319,-</b>
	<b>7552</b>		<b>Gospodarka gruntami i nieruchomościami</b>	<b>121.825,-</b>	<b>122.319,-</b>
		42	Wpływy z usług	80.000,-	79.005,-
		43	Wpływy ze sprzedaży wyrobów i składników majątkowych	20.325,-	22.003,-
		54	Dotacje otrzymane z funduszy celowych na realizację inwestycji	19.000,-	19.000,-
		64	Różne opłaty	2.500,-	2.311,-
<b>79</b>			<b>OŚWIATA I WYCHOWANIE</b>	<b>593.340,-</b>	<b>593.160,-</b>
	<b>7911</b>		<b>Szkoły podstawowe</b>	<b>511.158,-</b>	<b>511.158,-</b>
		54	Dotacje otrzymane z funduszy celowych na realizację inwestycji	45.000,-	45.000,-
		89	Dotacje celowe otrzymane z budżetu państwa na dofinansowanie własnych zadań bieżących gmin (związków gmin)	466.158,-	466.158,-



	<b>7912</b>		<b>Gimnazja</b>	<b>36.400,-</b>	<b>36.400,-</b>
		89	Dotacje celowe otrzymane z budżetu państwa na dofinansowanie własnych zadań bieżących gmin (związków gmin)	36.400,-	36.400,-
	<b>7941</b>		<b>Internaty i stypendia dla uczniów</b>	<b>7.200,-</b>	<b>7.020,-</b>
		89	Dotacje celowe otrzymane z budżetu państwa na dofinansowanie własnych zadań bieżących gmin (związków gmin)	7.200,-	7.020,-
	<b>8295</b>		<b>Pozostała działalność</b>	<b>38.582,-</b>	<b>38.582,-</b>
		89	Dotacje celowe otrzymane z budżetu państwa na dofinansowanie własnych zadań bieżących gmin (związków gmin)	38.582,-	38.582,-
<b>83</b>			<b>KULTURA I SZTUKA</b>	<b>1.500,-</b>	<b>1.500,-</b>
	<b>8332</b>		<b>Ośrodki kultury</b>	<b>1.500,-</b>	<b>1.500,-</b>
		49	Dotacje celowe otrzymane na zadania bieżące realizowane na podstawie porozumień (umów) między jednostkami samorządu terytorialnego – dofinansow. działalności OUK z przeznaczeniem na Dzieciocy Zespól Ludowy z Pąchowa	1.500,-	1.500,-
<b>86</b>			<b>OPIEKA SPOŁECZNA</b>	<b>857.459,-</b>	<b>854.344,-</b>
	<b>8612</b>		<b>Usługi opiekuńcze</b>	<b>1.500,-</b>	<b>1.789,-</b>
		42	Wpływy z usług	1.500,-	1.789,-
	<b>8613</b>		<b>Zasiłki i pomoc w naturze</b>	<b>602.500,-</b>	<b>601.312,-</b>
		88	Dotacje celowe otrzymane z budżetu państwa na realizację zadań bieżących z zakresu administracji rządowej zleconych gminom (związkom gmin)	582.700,-	581.512,-
		89	Dotacje celowe otrzymane z budżetu państwa na dofinansowanie własnych zadań bieżących gmin (związków gmin)	19.800,-	19.800,-
	<b>8615</b>		<b>Terenowe ośrodki pomocy społecznej</b>	<b>131.000,-</b>	<b>131.000,-</b>
		88	Dotacje celowe otrzymane z budżetu państwa na realizację zadań bieżących z zakresu administracji rządowej zleconych gminom (związkom gmin)	131.000,-	131.000,-
	<b>8616</b>		<b>Dotatki mieszkaniowe</b>	<b>22.116,-</b>	<b>22.116,-</b>
		89	Dotacje celowe otrzymane z budżetu państwa na dofinansowanie własnych zadań bieżących gmin (związków gmin)	22.116,-	22.116,-
	<b>8617</b>		<b>Zasiłki rodzinne, pielęgnacyjne i wychowawcze</b>	<b>47.795,-</b>	<b>46.131,-</b>
		88	Dotacje celowe otrzymane z budżetu państwa na realizację zadań bieżących z zakresu administracji rządowej zleconych gminom (związkom gmin)	47.795,-	46.131,-
	<b>8695</b>		<b>Pozostała działalność</b>	<b>52.548,-</b>	<b>51.996,-</b>
		18	Dotacje otrzymane z funduszy celowych na realizację zadań bieżących	12.400,-	12.400,-
		88	Dotacje celowe otrzymane z budżetu państwa na realizację zadań bieżących z zakresu administracji rządowej zleconych gminom (związkom gmin)	25.248,-	24.696,-
		89	Dotacje celowe otrzymane z budżetu państwa na dofinansowanie własnych zadań bieżących gmin (związków gmin)	14.900,-	14.900,-
<b>89</b>			<b>ROŻNA DZIAŁALNOŚĆ</b>	<b>33.639,-</b>	<b>28.839,-</b>
	<b>8934</b>		<b>Spis powszechny i inne</b>	<b>2.439,-</b>	<b>2.439,-</b>
		88	Dotacje celowe otrzymane z budżetu państwa na realizację zadań bieżących z zakresu administracji rządowej zleconych gminom (związkom gmin)	2.439,-	2.439,-
	<b>8995</b>		<b>Pozostała działalność</b>	<b>31.200,-</b>	<b>26.400,-</b>
		70	Środki na dofinansowanie własnych inwestycji gmin (związków gmin), powiatów (związków powiatów), samorządów województw ze źródeł pozabudżetowych	31.200,-	26.400,-

<b>90</b>			<b>DOCHODY OD OSOB PRAWNYCH, OD OSÓB FIZYCZNYCH I OD INNYCH JEDNOSTEK NIE POSIADAJĄCYCH OSOBOWOŚCI PRAWNEJ</b>	<b>2.170.135,-</b>	<b>2.044.425,-</b>
	<b>9009</b>		<b>Udziały gmin w podatkach stanowiących dochód budżetu państwa</b>	<b>1.368.578,-</b>	<b>1.216.698,-</b>
		15	Podatek dochodowy od osób fizycznych	1.350.578,-	1.198.381,-
		16	Podatek dochodowy od osób prawnych	18.000,-	18.317,-
	<b>9013</b>		<b>Wpływy z podatku rolnego, podatku leśnego oraz podatków i opłat lokalnych od osób prawnych</b>	<b>205.660,-</b>	<b>213.270,-</b>
		51	Podatek rolny	9.000,-	9.743,-
		53	Podatek leśny	9.100,-	8.338,-
		55	Podatek od nieruchomości	187.000,-	194.699,-
		61	Podatek od środków transportowych	560,-	490,-
	<b>9016</b>		<b>Wpływy od banków</b>	<b>4.000,-</b>	<b>5.977,-</b>
		81	Odsetki	4.000,-	5.977,-
	<b>9019</b>		<b>Podatki i opłaty od osób fizycznych</b>	<b>452.747,-</b>	<b>467.126,-</b>
		51	Podatek rolny	117.000,-	114.491,-
		52	Wpływy z karty podatkowej	36.000,-	40.356,-
		53	Podatek leśny	1.760,-	1.651,-
		55	Podatek od nieruchomości	229.987,-	241.279,-
		56	Podatek od spadków i darowizn	6.500,-	6.376,-
		59	Podatek od posiadania psów	6.000,-	5.444,-
		61	Podatek od środków transportowych	48.000,-	50.110,-
		76	Grzywny i kary	1.000,-	640,-
		81	Odsetki	6.500,-	6.779,-
	<b>9020</b>		<b>Wpływy z opłaty skarbowej</b>	<b>139.150,-</b>	<b>141.354,-</b>
		58	Opłata skarbową	138.000,-	140.209,-
		81	Odsetki	1.150,-	1.145,-
<b>91</b>			<b>ADMINISTRACJA PAŃSTWOWA I SAMORZĄDOWA</b>	<b>156.700,-</b>	<b>159.853,-</b>
	<b>9142</b>		<b>Urzędy wojewódzkie</b>	<b>69.400,-</b>	<b>69.400,-</b>
			Dotacje celowe otrzymane z budżetu państwa na realizację zadań bieżących z zakresu administracji rządowej zleconych gminom (związkom gmin)	69.400,-	69.400,-
	<b>9143</b>		<b>Starostwa powiatowe</b>	<b>11.000,-</b>	<b>11.000,-</b>
		49	Dotacje celowe otrzymane na zadania bieżące realizowane na podstawie porozumień (umów) między jednostkami samorządu terytorialnego – finansowanie zadań powierzonych z zakresu komunikacji	11.000,-	11.000,-
	<b>9195</b>		<b>Pozostała działalność</b>	<b>76.300,-</b>	<b>79.453,-</b>
		64	Różne opłaty	72.800,-	72.888,-
		77	Różne dochody	3.500,-	6.565,-
<b>93</b>			<b>BEZPIECZENSTWO PUBLICZNE</b>	<b>500,-</b>	<b>500,-</b>
	<b>9317</b>		<b>Obrona cywilna</b>	<b>500,-</b>	<b>500,-</b>
		88	Dotacje celowe otrzymane z budżetu państwa na realizację zadań bieżących z zakresu administracji rządowej zleconych gminom (związkom gmin)	500,-	500,-
<b>97</b>			<b>ROŻNE ROZLICZENIA</b>	<b>5.983.666,-</b>	<b>5.979.867,-</b>
	<b>9701</b>		<b>Część oświatowa subwencji ogólnej dla jednostek samorządu terytorialnego</b>	<b>3.542.059,-</b>	<b>3.542.059,-</b>
		90	Subwencje ogólne z budżetu państwa	3.542.059,-	3.542.059,-
	<b>9709</b>		<b>Część rekompensująca subwencji ogólnej dla gmin</b>	<b>420.156,-</b>	<b>420.156,-</b>
		90	Subwencje ogólne z budżetu państwa	420.156,-	420.156,-
	<b>9711</b>		<b>Część podstawowa subwencji ogólnej dla gmin</b>	<b>2.021.451,-</b>	<b>2.021.451,-</b>
		90	Subwencje ogólne z budżetu państwa	2.021.451,-	2.021.451,-
	<b>9713</b>		<b>Różne rozliczenia finansowe</b>	<b>-</b>	<b>-3.799,-</b>
		52	Wpływy z karty podatkowej	-	-10,-
		56	Podatek od spadków i darowizn	-	-707,-

		58	Opłata skarbowa	-	-2.758,-
		81	Odsetki	-	-324,-
<b>99</b>			<b>URZĘDY NACZELNYCH ORGANÓW WŁADZY, KONTROLI I SĄDOWNICTWA</b>	<b>16.286,-</b>	<b>16.286,-</b>
	<b>9911</b>		<b>Urzędy naczelných organów władzy i kontroli</b>	<b>1.300,-</b>	<b>1.300,-</b>
		88	Dotacje celowe otrzymane z budżetu państwa na realizację zadań bieżących z zakresu administracji rządowej zleconych gminom (związkom gmin)	1.300,-	1.300,-
	<b>9990</b>		<b>Wybory Prezydenta Rzeczypospolitej Polskiej</b>	<b>14.986,-</b>	<b>14.986,-</b>
		88	Dotacje celowe otrzymane z budżetu państwa na realizację zadań bieżących z zakresu administracji rządowej zleconych gminom (związkom gmin)	14.986,-	14.986,-

## Zbiorcze zestawienie dochodów

Dział	Wyszczególnienie	Plan (po zmianach)	Wykonanie od początku roku	% realizacji
40	Rolnictwo	20.950,-	22.546,-	107,61
50	Transport	92.000,-	92.000,-	100,00
70	Gospodarka komunalna	75.335,-	75.335,-	100,00
74	Gospodarka mieszkaniowa oraz niematerialne usługi komunalne	121.825,-	122.319,-	100,40
79	Oświata i wychowanie	593.340,-	593.160,-	99,96
83	Kultura i sztuka	1.500,-	1.500,-	100,00
86	Opieka społeczna	857.459,-	854.344,-	99,28
89	Różna działalność	33.639,-	28.839,-	85,73
90	Dochody od osób prawnych, od osób fizycznych i innych jednostek nie posiadających osobowości prawnej	2.170.135,-	2.044.425,-	94,20
91	Administracja państwowa i samorządowa	156.700,-	159.853,-	102,01
93	Bezpieczeństwo publiczne	500,-	500,-	100,00
97	Różne rozliczenia	5.983.666,-	5.979.867,-	99,93
99	Urzędy naczelných organów władzy, kontroli i sądownictwa	16.286,-	16.286,-	100,00
	<b>Razem</b>	<b>10.123.335,-</b>	<b>9.990.974,-</b>	<b>98,69</b>

Uchwalony przez Radę budżet, po uwzględnieniu zmian w ciągu roku, przewidywał realizację wydatków budżetowych w wysokości 11.382.248 zł.

Plan wydatków zrealizowano w kwocie 11.243.371 zł, co stanowi 98,77%.

Z planu wydatków 11.382.248 zł suma 8.385.695 zł to wydatki bieżące, a suma 2.996.553 zł to wydatki majątkowe.

Wydatki te zrealizowano w następującej wysokości:

- a) bieżące w kwocie 8.272.249 zł, co stanowi 98,64%  
b) majątkowe w kwocie 2.971.122 zł, co stanowi 99,15%

Szczegółowa realizacja wydatków przedstawia się następująco:

Dział	Rozdział	§	Określenie klasyfikacji	Plan po zmianach	Wykonanie od początku roku
40			<b>ROLNICTWO</b>	<b>20.000,-</b>	<b>20.000,-</b>
	<b>4409</b>		<b>Spółki wodne</b>	<b>20.000,-</b>	<b>20.000,-</b>
		48	Pozostałe dotacje (dotacje dla spółki wodnej)	20.000,-	20.000,-
	<b>4495</b>		<b>Pozostała działalność</b>	<b>86.769,-</b>	<b>86.472,-</b>
		14	Wynagrodzenia agencyjno-prowizyjne (prowizja dla sołtysów z tyt. sprzedaży świadectw)	1.034,-	1.034,-
		36	Usługi materialne (badanie gleb)	4.000,-	3.791,-
		72	Wydatki na finansowanie inwestycji jednostek budżetowych i zakładów budżetowych	81.735,-	81.647,-
			- budowa wodociągu w Konstantynowie	75.235,-	75.147,-
			- Opracowanie dokumentacji projektu budowlanego sieci wodociągowej z przyłączami w miejscowości Strumyk	6.500,-	6.500,-

50			<b>TRANSPORT</b>	<b>1.127.396,-</b>	<b>1.092.988,-</b>
	<b>5613</b>		<b>Drogi publiczne gminne</b>	<b>1.127.396,-</b>	<b>1.092.988,-</b>
		<b>31</b>	<b>Materiały i wyposażenie</b>	<b>13.000,-</b>	<b>7.834,-</b>
			- zakup piasku i soli		905,-
			- zakup kruszywa do remontu dróg w Milinie, Sakłaku, Osowcach i Ksawerowie		6.112,-
			- zakup cementu i wapna do remontu przystanków		333,-
			- zakup paliwa do kosiarki przy wykaszaniu rowów		484,-
		<b>36</b>	<b>Usługi materialne</b>	<b>67.000,-</b>	<b>60.282,-</b>
			- remont dróg:		47.743,-
			Osowce		2.311,-
			Sakłak		925,-
			Marysin		9.078,-
			Zajazd w Drażku		2.692,-
			Pąchów		20.698,-
			Drażek		765,-
			Bilczew		417,-
			Podgór		1.281,-
			Konstantynów		1.826,-
			Stanisławów		600,-
			Kramsk ul. Kosmonautów		462,-
			Ksawerów		835,-
			Wola Podłęzna ul. Kwiatowa		5.341,-
			praca spycharki Brzózki		512,-
			- za odśnieżanie dróg		4.579,-
			- częściowe koszty związane z obsługą promu		6.860,-
			- za wykaszanie rowów		1.100,-
		<b>49</b>	<b>Dotacje celowe przekazane na zadania bieżące realizowane na podstawie porozumień (umów) między jednostkami samorządu terytorialnego</b>	<b>40.000,-</b>	<b>37.729,-</b>
			- koszty komunikacji miejskiej		37.729,-
		<b>72</b>	<b>Wydatki na finansowanie inwestycji jednostek budżetowych i zakładów budżetowych</b>	<b>1.007.396,-</b>	<b>987.143,-</b>
			- budowa drogi Rudzica-Anielew	75.000,-	73.667,-
			- budowa drogi Brzózki-Drażek	118.100,-	118.076,-
			- budowa drogi Święciec	30.000,-	27.768,-
			- modernizacja drogi Podgór-Milin	70.000,-	69.740,-
			- modernizacja drogi Podgór do wysypiska	44.000,-	44.000,-
			- modernizacja drogi Nowy Czarków-Grabowe	50.000,-	49.968,-
			- modernizacja drogi Kramsk-Łazy	75.100,-	75.140,-
			- budowa drogi Jabłków	53.154,-	53.153,-
			- modernizacja drogi Ksawerów	60.750,-	59.680,-
			- budowa drogi Helenów I	28.200,-	28.184,-
			- modernizacja drogi Pąchów	53.000,-	52.987,-
			- budowa drogi Podgórz-Podbór	60.000,-	59.955,-
			- budowa drogi Kol. Morzysław	78.000,-	77.750,-
			- modernizacja drogi Konstantynów Górny	80.126,-	80.126,-
			- modernizacja drogi Wola Podłęzna ul. Rudzicka do lasu	39.750,-	39.023,-
			- zakup przystanków:	26.100,-	26.330,-
			wiata w Konstantynowie – 3.928,-		
			2 wiata w Pąchowie – 5.720,- i 3.928,-		
			wiata w Biechowach – 3.928,-		
			wiata w Helenowie II – 3.928,-		
			- modernizacja drogi Święte-Żrekie	41.116,-	41.116,-
			- wykup gruntów pod drogą Pąchów	25.000,-	10.480,-
<b>70</b>			<b>GOSPODARKA KOMUNALNA</b>	<b>1.123.607,-</b>	<b>1.110.844,-</b>
	<b>7221</b>		<b>Oczyszczanie miast i gmin</b>	<b>29.300,-</b>	<b>28.942,-</b>

		<b>31</b>	<b>Materiały i wyposażenie</b> w tym: – zakup tablic z nazwami ulic – zakup butli i gazu do budynku socjalnego na składowisku odpadów komunalnych – zakup wapna	<b>5.100,-</b>	<b>5.039,-</b> 4.026,- 390,- 623,-
		<b>36</b>	<b>Usługi materialne</b> – za prace związane z utrzymaniem czystości i porządku w Kramsku – za wykonanie kabiny WC na składowisku odpadów komunalnych – za wykonane prace porządkowe na składowisku odpadów komunalnych	<b>24.200,-</b>	<b>23.903,-</b> 10.825,- 2.298,- 10.780,-
	<b>7262</b>		<b>Oświetlenie ulic</b>	<b>214.620,-</b>	<b>203.304,-</b>
		<b>31</b>	<b>Materiały i wyposażenie</b> – zakup lamp do oświetlenia ulic	<b>16.000,-</b>	<b>5.039,-</b> 5.039,-
		<b>35</b>	<b>Energia</b> – zużycie energii przy oświetleniu ulic	<b>116.242,-</b>	<b>116.182,-</b> 116.182,-
		<b>36</b>	<b>Usługi materialne</b> – konserwacja oświetlenia	<b>37.378,-</b>	<b>37.183,-</b> 37.183,-
		<b>72</b>	<b>Wydatki na finansowanie inwestycji jednostek budżetowych i zakładów budżetowych</b> – opracowanie dokumentacji oświetlenia ulic osiedla Wola Podłęzna – 9930,- oraz wykonanie części oświetlenia (10000,-) – opracowanie dokumentacji oświetlenia ulic Kramska ul. Piłsudskiego i Powst. Wielkop. – 5450,- oraz wykonanie części oświetlenia – 19500,-	<b>45.000,-</b> 20.000,- 25.000,-	<b>44.880,-</b> 19.930,- 24.950,-
	<b>7262</b>		<b>Oświetlenie ulic – zadanie zlecone</b>	<b>75.335,-</b>	<b>75.335,-</b>
		<b>35</b>	<b>Energia</b> – zużycie energii przy oświetleniu ulic	<b>54.086,-</b>	<b>54.086,-</b> 54.086,-
		<b>36</b>	<b>Usługi materialne</b> – konserwacja oświetlenia	<b>21.249,-</b>	<b>21.249,-</b> 21.249,-
	<b>7395</b>		<b>Pozostała działalność</b>	<b>804.352,-</b>	<b>803.263,-</b>
		<b>31</b>	<b>Materiały i wyposażenie</b> – zakup słupa ogłoszeniowego	<b>2.365,-</b>	<b>2.074,-</b> 2.074,-
		<b>36</b>	<b>Usługi materialne</b> – za postawienie słupa ogłoszeniowego	<b>535,-</b>	<b>535,-</b> 535,-
		<b>72</b>	<b>Wydatki na finansowanie inwestycji jednostek budżetowych i zakładów budżetowych</b> – budowa wysypiska Podgór – wykup gruntu – budowa oczyszczalni ścieków, w Dębiczu – zagospodarowanie parku w Kramsku: Widownia – 110.267,- Budynek socjalny – 17.415,- Chodnik – 86.731,- – modernizacja ul. Kurpińskiego i budowa parkingu przy Urzędzie, w tym: Wykup gruntu – 6.406,- Modernizacja i budowa – 97.743,- – modernizacja ul. Nadwarciańskiej w Woli Podłęznej – budowa chodników w Kramsku ul. Konińska – opracowanie dokumentacji – pierwszy etap kanalizacji sanitarnej	<b>797.452,-</b> 1.780,- 422.000,- 214.500,- 104.972,- 25.000,- 17.200,- 12.000,-	<b>796.654,-</b> 1.779,- 422.136,- 214.413,- 104.149,- 24.996,- 17.181,- 12.000,-
		<b>78</b>	<b>Udziały w spółkach</b> – udziały w kapitale zakładowym dla spółki komunalnej „Gminne Przed. Komunalne.” spółka z o.o	<b>4.000,-</b>	<b>4.000,-</b> 4.000,-

74			<b>GOSPODARKA MIESZKANIOWA ORAZ NIEMATERIALNE USŁUGI KOMUNALNE</b>	<b>313.358,-</b>	<b>307.045,-</b>
	7523		<i>Ochotnicze straże pożarne</i>	<i>208.730,-</i>	<i>203.349,-</i>
		21	<b>Nagrody i wydatki osobowe nie zaliczone do wynagrodzeń</b> – nagrody dla członków orkiestry	<b>5.000,-</b>	<b>5.000,-</b> 5.000,-
		25	<b>Różne wydatki na rzecz osób fizycznych</b> – ekwiwalent dla członków OSP biorących udział w szkoleniu	<b>960,-</b>	<b>960,-</b>
		31	<b>Materiały i wyposażenie</b> – zakup paliwa – zakup węgla do części bojowej OSP Kramsk – zakup części do napraw samochodów strażackich i zakup sprzętu p/pożowego – zakup mundurów strażackich – zakup krzeseł dla OSP w Woli Podł. – zakup nagród rzeczowych na zawody sportowo-pożarnicze – zakup materiałów do remontu OSP Pąchów	<b>35.700,-</b>	<b>35.172,-</b> 11.410,- 2.171,- 8.185,- 4.708,- 1.202,- 2.742,- 4.754,-
		36	<b>Usługi materialne</b> – za zużycie wody z hydrantów p/poż. – za prace elektr. i założenie boazerii w budynku OSP Pąchów – umowy zlecenia dla kierowców mechaników – za naprawę samochodu i motopomp – za przegląd i naprawę gaśnic – za legalizację aparatów powietrza – za przerobienie urządzeń selektywnych – usługa transportowa	<b>36.000,-</b>	<b>35.050,-</b> 4.588,- 4.330,- 19.378,- 2.099,- 1.099,- 1.566,- 1.147,- 843,-
		37	<b>Usługi niematerialne</b> – za szkolenie orkiestry – za badanie tech. samoch. strażackich i badania okresowe strażaków	<b>15.200,-</b>	<b>14.788,-</b> 12.842,- 1.946,-
		40	<b>Różne opłaty i składki</b> – ubezpiecz. Strażnic i samoch. straż.	<b>6.000,-</b>	<b>5.365,-</b> 5.365,-
		41	<b>Składki na ubezpieczenie społeczne</b>	<b>3.500,-</b>	<b>2.231,-</b>
		42	<b>Składki na Fundusz Pracy</b>	<b>600,-</b>	<b>312,-</b>
		72	<b>Wydatki na finansowanie inwestycji jednostek budżetowych i zakładów budżetowych</b> – zakup samochodu strażackiego – wykup budynku dla OSP Izabelin – modernizacja świetlicy wiejskiej „Strażak” w Rudzicy – remont remiz OSP Wola Podł.	<b>105.770,-</b> 20.770,- 20.000,- 50.000,- 15.000,-	<b>104.471,-</b> 20.770,- 20.000,- 49.880,- 13.821,-
	7552		<i>Gospodarka gruntami i nieruchomościami</i>	<i>104.628,-</i>	<i>103.696,-</i>
		31	<b>Materiały i wyposażenie</b> – zakup węgla – zakup oleju opałowego – zakup izolbetu	<b>15.108,-</b>	<b>15.040,-</b> 5.845,- 8.985,- 210,-
		35	<b>Energia</b> – za energię elektryczną	<b>500,-</b> 500,-	<b>339,-</b> 339,-
		36	<b>Usługi materialne</b> – wywóz nieczystości – zużycie wody – wynagrodzenie palacza – usługi kominiarskie – naprawa dachu, prace elektr. naprawa inst. odprowadzenie wody – projekt termorenowacji w budynku Ośr. Zdrowia 5.500,- i mapy do celów projektowych 668,- – wykazy zmian gruntów do ksiąg wieczystych	<b>23.600,-</b>	<b>23.180,-</b> 3.719,- 286,- 9.595,- 314,- 1.598,- 6.068,- 1.600,-

		41	Składki na ubezpieczenie społeczne	1.700,-	1.476,-
		42	Składki na Fundusz Pracy	220,-	217,-
		72	Wydatki na finansowanie inwestycji jednostek budżetowych i zakładów budżetowych	63.500,-	63.444,-
			– zmiana systemu ogrzewania z węglowego na olejowe w Ośrodku Zdrowia Kramsk	63.500,-	63.444,-
79			<b>OŚWIATA I WYCHOWANIE</b>	<b>5.596.364,-</b>	<b>5.596.081,-</b>
	7911		<b>Szkoły Podstawowe</b>	<b>4.074.049,-</b>	<b>4.073.975,-</b>
		11	Wynagrodzenie osobowe pracowników	2.336.115,-	2.336.115,-
			– zatrud. 99 etaty nauczycieli i 25,5 etatu obsługi		
		17	Dodatkowe wynagrodzenie roczne	184.724,-	184724,-
		21	Nagrody i wydatki osobowe nie zaliczone do wynagrodzeń	58.809,-	58.809,-
			– wypłata odszkodowania z tyt. chorób zawodowych, z tyt. wypadku w pracy		
			– wypłata zasiłków na zagospodarowanie dla nauczycieli		
			– zakup ręczników, mydła, herbaty dla pracowników oświaty		
		24	Stypendia różne	5.623,-	5.623,-
			– wypłata diet i noclegów dla nauczycieli studiujących		
		25	Różne wydatki na rzecz osób fizycznych	101.638,-	101.638,-
			– wypłata dodatków mieszkaniowych dla nauczycieli i dodatków wiejskich		
		28	Podróże służbowe krajowe	8.593,-	8.593,-
		31	Materiały i wyposażenie	205.319,-	205.319,-
			– zakup węgla, oleju opałowego, środków czystości, artykułów biurowych, druków szkolnych itp.		
		35	Energia	33.581,-	33.580,-
		36	Usługi materialne	168.325,-	168.325,-
			– wywóz nieczystości, rozmowy telef. usługi kominiarskie, remonty pieców kaflowych, usługi transportowe		
		37	Usługi niematerialne	19.660,-	19.660,-
			– opłata RTV, badania okresowe nauczycieli, szkolenie, opłata za szkolenie bhp, przegląd gaśnic		
		38	Pomoce naukowe, dydaktyczne i książki	21.212,-	21.212,-
		41	Składki na ubezpieczenie społeczne	448.034,-	447.961,-
		42	Składki na Fundusz Pracy	61.336,-	61.336,-
		43	Odpis na zakładowy fundusz świadczeń socjalnych	132.080,-	132.080,-
		72	Wydatki na finansowanie inwestycji jednostek budżetowych	289.000,-	289.000,-
			– budowa sanitariatów w SzP Wola Podłęzna	30.000,-	30.000,-
			– Opracowanie dokumentacji na SzP w Woli Podłęznej	39.000,-	39.000,-
			– Budowa SzP Anielew	207.000,-	207.000,-
			– Zakup sprzętu komputerowego do SzP w Helenowie II	13.000,-	13.000,-
	7912		<b>Gimnazja</b>	<b>910.798,-</b>	<b>910.713,-</b>
		11	Wynagrodzenie osobowe pracowników	291.068,-	291.068,-
			– 23 etaty nauczycieli i 1,5 etatu pracownicy obsługi		
		17	Dodatkowe wynagrodzenie roczne	5.505,-	5.505,-
		21	Nagrody i wydatki osobowe	442,-	442,-
			– wypłata zapomogi zdrowotnej		
			– zapłata za odzież sportową		
		24	Stypendia różne	673,-	673,-
			– zapłata za noclegi i diety dla nauczycieli studiujących		

		25	Różne wydatki na rzecz osób fizycznych – dodatki mieszkaniowe, dodatki wiejskie dla nauczycieli	12.873,-	12.873,-
		28	Podróże służbowe krajowe	632,-	632,-
		31	Materiały i wyposażenia – zakup wyposażenia dla Gimnazjum w Kramsku – zakup firan, artykułów biurowych, środków czystości	31.989,-	31.989,-
		36	Usługi materialne – naprawa kserokopiarki – usługi telekomunikacyjne	1.268,-	1.268,-
		37	Usługi niematerialne – opłata R TV, badania lekarskie, zapłata za prowadzenie szkoleń informatycznych i języka angielskiego	11.261,-	11.261,-
		38	Pomoce naukowe dydaktyczne i książki – zakup książek, mikroskopu, plansz, map, sprzętu muzycznego	14.307,-	14.307,-
		41	Składki na ubezpieczenie społeczne	51.621,-	51.621,-
		42	Składki na Fundusz Pracy	7.308,-	7.308,-
		43	Odpis na zakładowy fundusz świadczeń socjalnych	16.851,-	16.851,-
		72	Wydatki na finansowanie inwestycji jednostek budżetowych – budowa Gimnazjum w Kramsku	465.000,-	464.915,-
	7913		<b>Dowożenie uczniów do szkół</b>	82.504,-	82.561,-
		36	Usługi materialne – dowóz dzieci do szkół podstawowych i gimnazjum	80.750,-	80.807,-
		37	Usługi niematerialne – opieka nad dowozem	1.754,-	1.754,-
	7941		Internaty i stypendia dla uczniów – 23 stypendia dla uczniów – stypendia dla dzieci najuboższych	7.200,-	7.020,-
	8211		<b>Przedszkola</b>		
			<b>Przychody</b>		
		42	Wpływy z usług – 16.770,- Stan środków na początku roku – 1.726,- 158.544,-		
		47	Dotacje dla jednostek gosp. Finansowej Rozchody	143.500,-	143.500,-
		11	Wynagrodzenie osobowe pracowników – 2 etaty nauczycieli, 2,5 etatu pracowników obsługi	75.231,-	75.231,-
		17	Dodatkowe wynagrodzenie roczne	6.151,-	6.151,-
		21	Nagrody i wydatki osobowe – zakup mydła i herbat dla racow.	180,-	180,-
		25	Różne wydatki na rzecz osób fizycznych – dodatki mieszkaniowe i wiejskie dla nauczycieli	1.326,-	1.326,-
		28	Podróże służbowe krajowe	483,-	483,-
		31	Materiały i wyposażenie – zakup okien PCV, kserokopiarki, art. biurowych, środków czystości, art. gospodarczych	24.462,-	24.462,-
		32	Środki żywności	12.668,-	12.668,-
		36	Usługi materialne – wywóz nieczystości, opłata za zużycie wody – założenie płytek ceramicznych	8.281,-	8.281,-
		37	Usługi niematerialne – opłata RTV, badania okresowe	537,-	537,-
		38	Pomoce naukowe, dydaktyczne i książki – zakup zabawek i książek	1.105,-	1.105,-
		41	Składki na ubezpieczenia społeczne	16.418,-	16.418,-
		42	Składki na Fundusz pracy	2.249,-	2.249,-



	43	Odpis na zakładowy fundusz świadczeń socjalnych Stan środków na koniec roku	4.900,- 4.553,-	4.900,- 4.553,-
<b>8213</b>		<b>Oddziały przedszkolne</b>	<b>295.794,-</b>	<b>295.794,-</b>
	11	Wynagrodzenie osobowe pracowników – 13 etatów nauczycieli	198.882,-	198.882,-
	17	Dodatkowe wynagrodzenie roczne	15.521,-	15.521,-
	21	Nagrody i wydatki osobowe – wypłata zapomogi zdrowotnej i z tytułu choroby zawodowej	7.680,-	7.680,-
	24	Stypendia różne – diety i noclegi dla nauczycieli studiujących	1.107,-	1.107,-
	25	Różne wydatki na rzecz osób fizycznych – dodatki mieszkaniowe i wiejskie dla nauczycieli	11.897,-	11.896,-
	28	Podróże służbowe krajowe	1.248,-	1248,-
	31	Materiały i wyposażenia – zakup wykładziny w SzP Wola Podł. – środki czystości i art. biurowe	2.631,-	2.631,-
	37	Usługi niematerialne – za badanie okresowe	17,-	17,-
	38	Pomoce naukowe, dydaktyczne i książki – zakup pomocy naukowych i książek	755,-	755,-
	41	Składki na ubezpieczenie społeczne	37.699,-	37.699,-
	42	Składki na Fundusz Pracy	5.181,-	5.181,-
	43	Odpisy na zakładowy fundusz świadczeń socjalnych	13.176,-	13.176,-
<b>8232</b>		<b>Świetlica</b>	<b>43.937,-</b>	<b>43.937,-</b>
	11	Wynagrodzenie osobowe pracowników – 2 etaty nauczycieli	29.321,-	29.321,-
	17	Dodatkowe wynagrodzenie roczne	2.220,-	2.220,-
	25	Różne wydatki na rzecz osób fizycznych – wypłata dodatków mieszkaniowych i dodatku wiejskiego	2.009,-	2.009,-
	31	Materiały i wyposażenia – zakup art. Gospodarczych, biurowych węgla, środków czystości	1.754,-	1.754,-
	41	Składki na ubezpieczenie społeczne	5.881,-	5.881,-
	42	Składki na Fundusz Pracy	790,-	790,-
	43	Odpisy na zakładowy fundusz świadczeń socjalnych	1.962,-	1.962,-
<b>83</b>		<b>KULTURA I SZTUKA</b>	<b>262.500,-</b>	<b>262.500,-</b>
<b>8332</b>		<b>Ośrodki kultury</b>	<b>262.500,-</b>	<b>262.500,-</b>
	48	Pozostałe dotacje – przekazana dotacja – 262.500,- w tym: 1.500,- – środki ze Starostwa Powiatowego na działalność Dziecięcego Zespołu Ludowego Pąchowa – stan środków z 1999 roku – 1.123,- – wpłata z tytułu sponsorowania imprez – 3.350,- – Razem przychody – 266.973,- Razem rozchody – 265.786,-	262.500,-	262.500,-
	11	Wynagrodzenie osobowe pracowników 7 etatów w tym: 5,5 pracowników umysłowych, 1,5 pracowników obsługi	139.992,-	139.992,-
	21	Nagrody i wydatki osobowe nie zaliczone do wynagrodzeń – nagrody z okazji przeglądów chórów, przeglądy wiejskich zespołów wokalnoinstrumentalnych, konkursu wieńcowego i inauguracji roku kulturalnego	5.500,-	5.500,-
	28	Podróże służbowe krajowe	2.937,-	2.937,-
	31	Materiały i wyposażenie – zakup drukarki – 2.624,- – zakup programu Korel – 2.135,-	44.743,-	44.743,-

			<ul style="list-style-type: none"> <li>- zakup programu Sowa – 2.580,-</li> <li>- zakup bindownicy – 596,-</li> <li>- zakup sprzętu nagłaśniającego – 10.920,-</li> <li>- zakup odkurzacza – 1.100,-</li> <li>- zakup magnetofonu – 1.499,-</li> <li>- zakup pieca gazowego z butlą – 673,-</li> <li>- zakup nagrywarki – 2.100,-</li> <li>- zakup węgla i gazu – 5.793,-</li> <li>- zakup materiałów biurowych, toneru, znaczków pocztowych, materiałów do scenografii, prasy, środki czystości, oraz koszty związane z charakterem organizowanych imprez – 14.723,-</li> </ul>		
		<b>35</b>	<b>Energia</b>	<b>2.083,-</b>	<b>2.083,-</b>
		<b>36</b>	<b>Usługi materialne</b> <ul style="list-style-type: none"> <li>- rozmowy telefoniczne, zużycie wody, usługi pralnicze, umowa zlecenie – sprzątanie pomieszczeń, drobne naprawy w lokalu OUK</li> </ul>	<b>10.532,-</b>	<b>10.532,-</b>
		<b>37</b>	<b>Usługi niematerialne</b> <ul style="list-style-type: none"> <li>- wynagrodzenie instruktorów – 6.480,-</li> <li>- usługi transportowe związane z wyjazdami zespołów działających przy OUK – 6.169,-</li> <li>- pokaz sztucznych ogni – 3.500,-</li> <li>- koncerty – 1.400,-</li> <li>- spotkania autorskie – 550,-</li> <li>- konsultacja muzyczna i etnograficzna – 750,-</li> <li>- szkolenia pracowników – 610,-</li> <li>- akredytacja zespołu – 480,-</li> <li>- zainstalowanie programu – 489,-</li> </ul>	<b>20.400,-</b>	<b>20.428,-</b>
		<b>38</b>	<b>Pomoce naukowe</b> <ul style="list-style-type: none"> <li>- zakup książek do Biblioteki w Kramsku, Wysokiego i Grąblina</li> </ul>	<b>7.591,-</b>	<b>7.591,-</b>
		<b>41</b>	<b>Składki na ubezpieczenia społeczne</b>	<b>24.571,-</b>	<b>24.571,-</b>
		<b>42</b>	<b>Składki na Fundusz Pracy</b>	<b>3.367,-</b>	<b>3.367,-</b>
		<b>43</b>	<b>Odpis na fundusz świadczeń socjalnych</b> Stan środków na koniec 2000 roku – 1.187,-	<b>4.042,-</b>	<b>4.042,-</b>
<b>85</b>			<b>OCHRONA ZDROWIA</b>	<b>72.800,-</b>	<b>59.610,-</b>
	<b>8536</b>		<b>Przeciwdziałanie alkoholizmowi</b>	<b>400,-</b>	<b>270,-</b>
		<b>25</b>	<b>Różne wydatki na rzecz osób fizycznych</b> <ul style="list-style-type: none"> <li>- diety dla członków komisji ds. profilaktyki i rozwiązywania problemów alkoholowych</li> </ul>	<b>400,-</b>	<b>270,-</b> <b>270,-</b>
		<b>31</b>	<b>Materiały i wyposażenie</b> <ul style="list-style-type: none"> <li>- doposażenie w sprzęt i meble oraz pomoce dydaktyczne punktu konsultacyjnego w Kramsku, świetlicy środowiskowych w Grąblinie i Świećcu oraz środowiskowego ogniska wychowawczego w Kramsku</li> <li>- zakup gazu do ogrzewania pomieszczeń świetlicy w Grąblinie i punktu konsultacyjnego w Kramsku</li> </ul>	<b>28.068,-</b>	<b>19.323,-</b> <b>18.521,-</b>  <b>802,-</b>
		<b>37</b>	<b>Usługi niematerialne</b>	<b>39.000,-</b>	<b>38.105,-</b>
			<ul style="list-style-type: none"> <li>- koncert muzyczny i spektakl teatralny o tematyce profilaktycznej</li> <li>- obóz terapeutyczny dla dzieci z rodzin z problemem alkoholowym</li> <li>- wynagrodzenie dla osób prowadzących środowiskową świetlicę w Grąblinie i środowiskowe ognisko wychowawcze w Kramsku</li> <li>- usługi transportowe – przewóz dzieci z rodzin z problemem alkoholowym w ramach organizowanej akcji letniej oraz imprez środowiskowych</li> </ul>		<b>3.380,-</b> <b>8.150,-</b> <b>10.608,-</b> <b>2.027,-</b>

			– prowadzenie szkoleń i warsztatów w zakresie profilaktyki i rozwiązywania problemów alkoholowych		11.840,-
			– wynagrodzenie dla pełnomocnika gminnej komisji ds. rozwiązywania problemów alkoholowych		2.100,-
		41	<b>Składki na ubezpieczenia społeczne</b>	4.715,-	1.674,-
		42	<b>Składki na Fundusz Pracy</b>	617,-	238,-
<b>Zadania zlecone</b>					
86			<b>OPIEKA SPOŁECZNA</b>	786.743,-	783.339,-
	8613		<b>Zasiłki i pomoc w naturze oraz składki na ubezpieczenie społeczne</b>	582.700,-	581.512,-
		22	<b>Świadczenia społeczne</b> – zasiłki stałe dla 14 rodzin – zasiłki stałe wyrównawcze dla 26 osób – dodatki do zasiłków stałych wyrównawczych dla 8 osób – zasiłki okresowe gwarantowane dla 12 rodzin – zasiłki okresowe specjalne dla 24 rodzin – zasiłki okresowe dla 144 rodzin – renty socjalne dla 54 osób – dodatki do renty socjalnej dla 4 osób – zasiłki z tyt. ochrony macierzyństwa dla 72 rodzin	535.432,-	534.244,- 46.536,- 51.278,- 7.630,- 29.529,- 13.350,- 107.757,- 216.188,- 2.695,- 59.281,-
		41	<b>Składki na ubezpieczenia społeczne</b> – dla 10 rodzin pobierających zasiłek stały – dla 12 rodzin pobierających zasiłek okresowy gwarantowany	47.268,-	47.268,- 26.701,- 20.567,-
	8615		<b>Terenowe Ośrodki Pomocy Społecznej</b>	131.000,-	131.000,-
		11	<b>Wynagrodzenia osobowe pracowników</b> – wynagrodzenia osobowe dla pracowników	95.743,-	95.743,-
		17	<b>Nagrody zakładowego funduszu nagród</b> – nagrody z zakładowego funduszu nagród dla 5 pracowników „13”	7.363,-	7.363,-
		28	<b>Podróże służbowe krajowe</b> – delegacje służbowe, ryczałt samochodowy dla 1 pracownika	2.255,-	2.255,-
		31	<b>Materiały i wyposażenie</b> – zakup materiałów biurowych	988,-	988,-
		37	<b>Usługi niematerialne</b> – szkolenia pracownicze, prowadzenie księgowości	1.258,-	1.258,-
		41	<b>Składki na ubezpieczenia społeczne</b> – składki na ubezpieczenia społeczne: emerytalno-rentowe dla 5 pracowników	18.242,-	18.242,-
		42	<b>Składki na Fundusz Pracy</b> – składki na Fundusz Pracy w wysokości 2,45% od §11	2.342,-	2.342,-
		43	<b>Odpisy na Zakładowy Fundusz Świadczeń Socjalnych</b> – odpis na Zakład. Fundusz Świadczeń Socjalnych dla 5 pracowników	2.809,-	2.809,-
	8617		<b>Zasiłki rodzinne i pielęgnacyjne</b>	47.795,-	46.131,-
		22	<b>Świadczenia społeczne</b> – zasiłki rodzinne dla 2 rodziny – zasiłki pielęgnacyjne dla 33 osób	47.795,-	46.131,- 343,- 45.788,-
	8695		<b>Pozostała działalność – ubezpieczenia zdrowotne</b>	25.248,-	24.696,-
		40	<b>Składki na ubezpieczenia zdrowotne</b> – dla rodzin pobierających – zasiłek stały wyrównawczy – gwarantowany okresowy – rentę socjalną	25.248,-	24.696,-

Zadania własne					
86			<b>OPIEKA SPOŁECZNA</b>	<b>310.366,-</b>	<b>310.367,-</b>
	<b>8612</b>		<b>Usługi opiekuńcze</b>	<b>69.473,-</b>	<b>69.473,-</b>
		36	<b>Usługi materialne</b> – wynagrodzenie dla 9 opiekunek domowych w 24 środowiskach	<b>58.688,-</b>	<b>58.688,-</b> 58.688,-
		41	<b>Składki na ubezpieczenia społeczne</b> – składki emerytalno-rentowe dla 9 opiekunek	<b>9.485,-</b>	<b>9.485,-</b> 9.485,-
		42	<b>Składki na Fundusz Pracy</b> – składki na Fundusz Pracy od 9 opiekunek	<b>1.300,-</b>	<b>1.300,-</b> 1.300,-
	<b>8613</b>		<b>Zasiłki i pomoc w naturze</b>	<b>113.004,-</b>	<b>113.005,-</b>
		22	<b>Świadczenia społeczne</b> – zasiłki celowe dla 235 rodzin – zasiłki celowe z tyt. suszy dla 62 rodzin – dożywianie dla 70 dzieci – stołówka w Szkole Podstawowej Kramsk	<b>113.004,-</b>	<b>113.005,-</b> 79.236,- 19.800,- 13.968,-
	<b>8615</b>		<b>Terenowe Ośrodki Pomocy Społecznej</b>	<b>49.523,-</b>	<b>49.523,-</b>
		11	<b>Wynagrodzenia osobowe pracowników</b> – wynagrodzenia osobowe dla 1 pracownika	<b>24.557,-</b>	<b>24.557,-</b>
		17	<b>Nagrody zakładowego funduszu nagród</b> – nagrody z zakładowego funduszu nagród dla 1 pracownika „13”	<b>1.580,-</b>	<b>1.580,-</b>
		21	<b>Nagrody i wydatki nie zaliczone do wynagrodzeń</b> – zakup odzieży ochronnej mydła, herbaty, papieru toaletowego, ręczników, środków czystości	<b>1.025,-</b>	<b>1.025,-</b>
		28	<b>Podróże służbowe krajowe</b> – delegacje służbowe, ryczałt samochodowy dla 1 pracownika	<b>2.678,-</b>	<b>2.678,-</b>
		31	<b>Materiały i wyposażenie</b> – zakup materiałów biurowych	<b>4.056,-</b>	<b>4.056,-</b>
		37	<b>Usługi niematerialne</b> – szkolenia pracownicze, szkolenia z zakresu prawa	<b>6.488,-</b>	<b>6.488,-</b>
		41	<b>Składki na ubezpieczenia społeczne</b> – składki na ubezpieczenia społeczne: emerytalno-rentowe dla 1 pracownika	<b>3.711,-</b>	<b>3.711,-</b>
		42	<b>Składki na Fundusz Pracy</b> – składki na Fundusz Pracy w wysokości 2,45% od §11	<b>666,-</b>	<b>666,-</b>
		43	<b>Odpisy na Zakładowy Fundusz Świadczeń Socjalnych</b> – odpis na Zakładowy Fundusz świadczeń Socjalnych dla 1 pracownika	<b>562,-</b>	<b>562,-</b>
		72	<b>Wydatki na finansowanie inwestycji jednostek budżetowych</b> – zakup sprzętu komputerowego	<b>4.200,-</b>	<b>4.200,-</b>
	<b>8616</b>		<b>Dodatki mieszkaniowe</b>	<b>41.066,-</b>	<b>41.066,-</b>
		22	<b>Świadczenia społeczne</b> – wypłata dodatków mieszkaniowych dla 46 osób	<b>41.066,-</b>	<b>41.066,-</b>
	<b>8695</b>		<b>Pozostała działalność</b>	<b>37.300,-</b>	<b>37.300,-</b>
		22	<b>Świadczenia społeczne</b> – dożywianie dla 145 dzieci w szkołach, koloniach, obozach – wypłata zasiłków dla 44 kombatantów	<b>25.440,-</b>	<b>25.440,-</b> 14.900,- 10.540,-
		31	<b>Materiały i wyposażenie</b> – zorganizowanie Gminnych Dni Rodziny w Grąblinie i Świętem, zorganizowanie spotkań świąteczno-noworocznych w 8 sołectwach oraz zorganizowanie spotkania integracyjnego dla dzieci niepełnosprawnych w Grąblinie – zakup znaczków i papieru ksero	<b>7.446,-</b>	<b>7.446,-</b> 7.086,- 360,-

			– zorganizowanie 2 wycieczek: a) dla najlepszych uczniów klas VI ze wszystkich szkół w gminie b) dla dzieci niepełnosprawnych z terenu gminy – obsługa księgową i prawną ZboWiD		2.914,- 1.500,-
<b>87</b>			<b>KULTURA FIZYCZNA I SPORT</b>	<b>53.000,-</b>	<b>52.980,-</b>
	<b>8721</b>		<b>Stowarzyszenia kultury fizycznej</b>	<b>53.000,-</b>	<b>52.980,-</b>
		<b>31</b>	<b>Materiały i wyposażenie</b> – wydatki związane z działalnością LZS, zakup pucharów, strojów sportowych – wydatki związane z działalnością SzZS, zakup pucharów, strojów sportowych, sprzętu sportowego – wydatki związane z działalnością Uczniowskiego Klubu Sportowego Koło Cyklistów, zakup nagród rzeczowych na imprezy ogólnopolskie i regionalne – wyścigi kolarskie	<b>17.774,-</b>	<b>17.774,-</b> 8.388,- 8.172,- 1.214,-
		<b>37</b>	<b>Usługi niematerialne</b> – wynagrodzenie opiekuna drużyny piłki nożnej – wynajęcie pomieszczenia dla sportowców na sezon zimowy – wydatki związane z działalnością LZS, opłaty sędziowskie, usługi transportowe związane z wyjazdami na zawody sportowe regionalne i wojewódzkie – wydatki związane z działalnością SzZS – wydatki związane z działalnością Uczniowskiego Klubu Sportowego Koło Cyklistów	<b>35.226,-</b>	<b>35.206,-</b> 5.500,- 3.200,- 6.380,- 4.806,- 15.320,-
<b>Zadania zlecone</b>					
<b>89</b>			<b>RÓŻNA DZIAŁALNOŚĆ</b>	<b>2.439,-</b>	<b>2.439,-</b>
	<b>8934</b>		<b>Spis powszechny i inne</b>	<b>2.439,-</b>	<b>2.439,-</b>
		<b>37</b>	<b>Usługi niematerialne</b> – wynagrodzenie za aktualizację gospodarstw i działek rolnych	<b>2.027,-</b>	<b>2.027,-</b>
		<b>41</b>	<b>Składki na ubezpieczenia społeczne</b>	<b>362,-</b>	<b>362,-</b>
		<b>42</b>	<b>Składki na Fundusz Pracy</b>	<b>50,-</b>	<b>50,-</b>
<b>91</b>			<b>ADMINISTRACJA PAŃSTWOWA I SAMORZĄDOWA</b>	<b>1.569.820,-</b>	<b>1.508.463,-</b>
	<b>9142</b>		<b>Urzędy wojewódzkie – zadanie zlecone</b>	<b>69.400,-</b>	<b>69.400,-</b>
		<b>11</b>	<b>Wynagrodzenie osobowe pracowników</b> – wynagrodzenie dla dwóch pracowników	<b>43.361,-</b>	<b>43.361,-</b>
		<b>17</b>	<b>Dodatkowe wynagrodzenie roczne</b>	<b>3.202,-</b>	<b>3.202,-</b>
		<b>28</b>	<b>Podróże służbowe krajowe</b>	<b>546,-</b>	<b>546,-</b>
		<b>31</b>	<b>Materiały i wyposażenie</b> – zakup materiałów biurowych, czasopism, znaczków pocztowych, toneru, druków – zakup programu ewidencji – zakup odkurzacza, szafek biurowych, biurka – wydatki związane z 50-leciem pożycia małżeńskiego	<b>9.204,-</b>	<b>9.204,-</b> 4.507,- 2.031,- 1.839,- 827,-
		<b>36</b>	<b>Usługi materialne</b> – rozmowy telefoniczne, oprawa Dz.U i M P, za zdjęcia	<b>1.449,-</b>	<b>1.449,-</b> 1.449,-
		<b>37</b>	<b>Usługi niematerialne</b> – usługi informatyczne	<b>1.323,-</b>	<b>1.323,-</b> 1.323,-
		<b>41</b>	<b>Składki na ubezpieczenie społeczne</b>	<b>7.952,-</b>	<b>7.952,-</b>
		<b>42</b>	<b>Składki na Fundusz Pracy</b>	<b>1.099,-</b>	<b>1.099,-</b>
		<b>43</b>	<b>Odpis na fundusz świadczeń socjalnych</b>	<b>1.264,-</b>	<b>1.264,-</b>
	<b>9143</b>		<b>Starostwa powiatowe</b> – wydatki celowe otrzymane na zadania bieżące realizowane na podstawie porozumień między	<b>11.000,-</b>	<b>11.000,-</b>

			finansowanie zadań powierzonych z zakresu komunik.		
		11	<b>Wynagrodzenie osobowe pracowników</b> – częściowe wynagrodzenie pracownika komunikacji	9.140,-	9.140,- 9.140,-
		41	<b>Składki na ubezpieczenia społeczne</b>	1.635,-	1.635,-
		42	<b>Składki na Fundusz Pracy</b>	225,-	225,-
	<b>9144</b>		<b>Rady Gminy</b>	<b>78.215,-</b>	<b>73.590,-</b>
		25	<b>Różne wydatki na rzecz osób fizycznych</b> – wypłata diet dla radnych i diet dla przewodniczącego Rady Gminy	72.215,-	69.527,- 69.527,-
		28	<b>Podróże służbowe krajowe</b> – koszty podróży służbowych	1.500,-	891,- 891,-
		31	<b>Materiały i wyposażenia</b> – za materiały biurowe i znaczki	1.500,-	1.387,- 1.387,-
		37	<b>Usługi niematerialne</b> – za szkolenia	3.000,-	1.785,- 1.785,-
	<b>9146</b>		<b>Urzędy Gmin</b>	<b>1.268.235,-</b>	<b>1.215.015,-</b>
		11	<b>Wynagrodzenie osobowe pracowników</b> – 25 etatów pr. umysłowych i 7 etatów pracowników fizycznych	695.000,-	667.210,-
		17	<b>Dodatkowe wynagrodzenie roczne</b>	52.790,-	52.789,-
		21	<b>Nagrody i wydatki osobowe nie zaliczone do wynagrodzeń</b> – zakup odzieży roboczej, rękawic dla pracow. Robót publicznych i pracow. obsługi, zakup środków ochrony indywidualnej – odszkodowanie z tytułu wypadku przy pracy	6.762,-	4.913,- 1.843,-
		28	<b>Podróże służbowe krajowe</b> – delegacje służbowe, ryczałty samochodowe dla 4 pracowników	21.000,-	19.923,-
		31	<b>Materiały i wyposażenie</b> – zakup czasopism i czasopism fachowych – zakup Dz.Ustaw, Monitora i Dziennika Urzędowego – zakup dyskietek – zakup węgla – zakup oleju opałowego – zakup druków – zakup znaczków pocztowych i kopert – zakup materiałów biurowych – zakup wykładziny – zakup mebli, krzesel, stolików – zakup dystrybutora – zakup narzędzi – zakup środków czystości – zakup programów skanera – zakup niszczarek do papieru – zakup umundurowania dla strażnika – zakup gaśnic – zakup dwóch aparatów telefonicznych – zakup firan, oświetlenia – zakup modemu do komputera – zakup drukarek – zakup karty sieciowej	95.035,-	94.212,- 4.308,- 2.650,- 771,- 10.348,- 9.454,- 3.634,- 8.236,- 12.858,- 912,- 18.665,- 1.093,- 1.952,- 1.509,- 7.756,- 972,- 1.704,- 1.165,- 167,- 339,- 1.480,- 3.141,- 1.098,-
		36	<b>Usługi materialne</b> – naprawa ksero – naprawa maszyn biurowych – za zużycie wody – za pranie – za prace elektryczne – wywóz szamba – malowanie pomieszczeń	49.057,-	48.168,- 3.530,- 1.451,- 768,- 753,- 975,- 645,- 2.006,-

			<ul style="list-style-type: none"><li>- modernizacja komputera</li><li>- instalacja i przegranie programu</li><li>- naprawa drukarki</li><li>- oprawa zbiorów i usługi kominarskie</li><li>- za rozmowy telefoniczne</li></ul>		4.743,- 1.460,- 551,- 314,- 30.972,-
		<b>37</b>	<b>Usługi niematerialne</b> <ul style="list-style-type: none"><li>- za aktualizację programu LEX</li><li>- usługi informatyczne</li><li>- opracowanie strony internetowej</li><li>- aktualizacja programów komputerowych 7.100,-</li><li>- wynagrodzenie pracow. za prace przy redagowaniu pisma Zarządu Gminy „Wiadomości kramskie”</li><li>- za szkolenia dla pracowników</li><li>- za wpis do bazy danych Kompass – promocja gminy</li></ul>	<b>36.971,-</b>	<b>34.712,-</b> 5.575,- 1.533,- 5.000,- 2.250,- 12.202,- 1.052,-
		<b>40</b>	<b>Różne opłaty i składki</b> <ul style="list-style-type: none"><li>- ubezpieczenie budynku i sprzętu</li><li>- składki członkowskie Stowarzyszenie Gmin</li><li>- składki członkowskie WOKIS</li><li>- opłata za zanieczyszczenie powietrza</li></ul>	<b>11.000,-</b>	<b>7.890,-</b> 1.965,- 624,- 4.380,- 921,-
		<b>41</b>	<b>Składki na ubezpieczenie społeczne</b>	<b>133.221,-</b>	<b>120.741,-</b>
		<b>42</b>	<b>Składki na Fundusz Pracy</b>	<b>18.122,-</b>	<b>18.167,-</b>
		<b>43</b>	<b>Odpisy na zakładowy fundusz świadczeń socjalnych</b>	<b>17.277,-</b>	<b>17.277,-</b>
		<b>72</b>	<b>Wydatki na finansowanie inwestycji jednostek budżetowych i zakładów budżetowych</b> <ul style="list-style-type: none"><li>- zmiana systemu ogrzewania z węglowego na olejowe i wymiana okien w Urzędzie Gminy</li><li>- zakup sprzętu komputerowego</li><li>- wykonanie instalacji sieci komputerowej i energetycznej w budynku Urzędu Gminy</li></ul>	<b>119.000,-</b> 67.000,- 12.000,- 40.000,-	<b>116.268,-</b> 64.886,- 12.000,- 39.382,-
	<b>9195</b>		<b>Pozostała działalność</b>	<b>142.970,-</b>	<b>139.458,-</b>
		<b>14</b>	<b>Wynagrodzenia agencyjno-prowizyjne</b> <ul style="list-style-type: none"><li>- wypłata prowizji dla sołtysów</li></ul>	<b>29.508,-</b>	<b>27.725,-</b> 27.725,-
		<b>21</b>	<b>Nagrody i wydatki osobowe nie zaliczone do wynagrodzeń</b> <ul style="list-style-type: none"><li>- nagrody dla sołtysów, których wyróżniono w konkursie „Najlepszy sołtys gminy w roku 1999”</li></ul>	<b>2.000,-</b>	<b>2.000,-</b> 2.000,-
		<b>25</b>	<b>Różne wydatki na rzecz osób fizycznych</b> <ul style="list-style-type: none"><li>- diety dla sołtysów</li></ul>	<b>40.992,-</b>	<b>40.992,-</b> 40.992,-
		<b>31</b>	<b>Materiały i wyposażenie</b> <ul style="list-style-type: none"><li>- zakup paliwa do samochodu „Tarpan”</li><li>- zakup tablic i pieczętek dla sołtysów</li><li>- zakup map do celów administracyjnych</li><li>- zakup materiałów gospodarczych</li><li>- zakup narzędzi</li><li>- zakup części do naprawy samochodu „Tarpan”</li><li>- zakup pieca gazowego, butli i gaz</li></ul>	<b>19.232,-</b>	<b>18.672,-</b> 5.978,- 1.030,- 713,- 2.115,- 6.000,- 1.973,- 863,-
		<b>36</b>	<b>Usługi materialne</b> <ul style="list-style-type: none"><li>- naprawa Tarpana</li><li>- naprawa gaśnic</li><li>- za wykaz zmian gruntowych do celów administracyjnych</li><li>- promocja gminy</li><li>- za wydawnictwo pisma Zarządu Gminy „Wiadomości kramskie”</li></ul>	<b>19.000,-</b>	<b>18.191,-</b> 678,- 110,- 380,- 3.092,- 13.931,-
		<b>37</b>	<b>Usługi niematerialne</b> <ul style="list-style-type: none"><li>- za wynajęcie pomieszczenia dla koordynatora ds. przeciwdziałania bezrobocia na terenie gminy</li><li>- promocja gminy w radio „66”</li><li>- za opracowanie strony internetowej</li><li>- za wynajem kabin WC</li></ul>	<b>16.738,-</b>	<b>16.718,-</b> 3.200,- 3.416,- 2.000,- 1.070,-

			– koszty komornicze		1.220,-
			– promocja gminy		1.606,-
			– koszty związane z rejestracją spółki, wpis do rejestru handlowego, akt notarialny, ogłoszenie		2.404,-
			– usługi transportowe		1.002,-
			– opłata roczna strony internetowej		800,-
		<b>40</b>	<b>Różne opłaty i składki</b>	<b>15.500,-</b>	<b>15.160,-</b>
			– ubezpieczenie samochodu Tarpan		170,-
			– opłata notarialna Gm. Przed. Komunal.		500,-
			– składka na Międzygminny Związek „Koniński Rejon Komunalny”		14.490,-
<b>93</b>			<b>BEZPIECZEŃSTWO PUBLICZNE</b>	<b>18.500,-</b>	<b>15.400,-</b>
	<b>9312</b>		<b>Jednostki terenowe Policji</b>	<b>14.500,-</b>	<b>14.500,-</b>
		<b>50</b>	<b>Dotacje celowe przekazane na inwestycje realizowane na podstawie porozumień (umów) między jednostkami samorządu terytorialnego</b>	<b>14.500,-</b>	<b>14.500,-</b>
			– udzielenie pomocy finansowej na zakup samochodu	14500,-	14,500,-
	<b>9317</b>		<b>Obrona cywilna – zadanie zlecone</b>	<b>500,-</b>	<b>500,-</b>
		<b>36</b>	<b>Usługi materialne</b>	<b>500,-</b>	<b>500,-</b>
			– zamontowanie syreny		500,-
	<b>9317</b>		<b>Obrona cywilna – zadanie własne</b>	<b>3.500,-</b>	<b>400,-</b>
		<b>36</b>	<b>Usługi materialne</b>	<b>3.500,-</b>	<b>400,-</b>
			– zamontowanie syreny		400,-
<b>94</b>			<b>FINANSE</b>	<b>22.300,-</b>	<b>18.557,-</b>
	<b>9495</b>		<b>Pozostała działalność</b>	<b>22.300,-</b>	<b>18.557,-</b>
		<b>61</b>	<b>Rozliczenia z bankami</b>	<b>22.300,-</b>	<b>18.557,-</b>
			– spłata odsetek od kredytu i pożyczki		18.557,-
<b>Zadania zlecone</b>					
<b>99</b>			<b>URZĘDY NACZELNYCH ORGANÓW WŁADZY, KONTROLI I SĄDOWNICTWA</b>	<b>16.286,-</b>	<b>16.286,-</b>
	<b>9911</b>		<b>Urzędy naczelnych organów władzy i kontroli</b>	<b>1.300,-</b>	<b>1.300,-</b>
		<b>31</b>	<b>Materiały i wyposażenie</b>	<b>202,-</b>	<b>202,-</b>
			– zakup materiałów biurowych		
		<b>37</b>	<b>Usługi niematerialne</b>	<b>913,-</b>	<b>913,-</b>
			– weryfikacja stałego rejestru wyborców		
		<b>41</b>	<b>Składki na ubezpieczenie społeczne</b>	<b>163,-</b>	<b>163,-</b>
		<b>42</b>	<b>Składki na Fundusz Pracy</b>	<b>22,-</b>	<b>22,-</b>
	<b>9990</b>		<b>Wybory Prezydenta Rzeczypospolitej Polskiej</b>	<b>14.986,-</b>	<b>14.986,-</b>
		<b>25</b>	<b>Różne wydatki na rzecz osób fizycznych</b>	<b>8.568,-</b>	<b>8.568,-</b>
			– diety dla członków obwodowych komisji wyborczych		
		<b>28</b>	<b>Podróże służbowe krajowe</b>	<b>473,-</b>	<b>473,-</b>
			– koszty podróży służbowych		
		<b>31</b>	<b>Materiały i wyposażenia</b>	<b>3.762,-</b>	<b>3.762,-</b>
			– zakup materiałów biurowych dla obwodowych komisji wyborczych		
		<b>36</b>	<b>Usługi materialne</b>	<b>1.288,-</b>	<b>1.288,-</b>
			– za wydruki spisu wyborców		
		<b>37</b>	<b>Usługi niematerialne</b>	<b>895,-</b>	<b>895,-</b>
			– weryfikacja spisu wyborców		

## Zbiorcze zestawienie wydatków

Dział	Wyszczególnienie	Plan (po zmianach)	Wykonanie od początku roku	% realizacji
<b>40</b>	Rolnictwo	106.769,-	106.472,-	99,72
<b>50</b>	Transport	1.127.396,-	1.092.988,-	96,94
<b>70</b>	Gospodarka komunalna	1.123.607,-	1.110.844,-	98,86
<b>74</b>	Gospodarka mieszkaniowa oraz niematerialne usługi komunalne	313.358,-	307.045,-	97,98



79	Oświata i wychowanie	5.596.364,-	5.596.081,-	99,99
83	Kultura i sztuka	262.500,-	262.500,-	100,00
85	Ochrona zdrowia	72.800,-	59.610,-	81,88
86	Opieka społeczna	1.097.109,-	1.093.706,-	99,68
87	Kultura fizyczna i sport	53.000,-	52.980,-	99,96
89	Różna działalność	2.439,-	2.439,-	100,00
91	Administracja państwowa i samorządowa	1.569.820,-	1.508.463,-	96,09
93	Bezpieczeństwo publiczne	18.500,-	15.400,-	83,24
94	Finanse	22.300,-	18.557,-	83,21
99	Urzędy naczelnych organów władzy, kontroli i sądownictwa	16.286,-	16.286,-	100,00
	<b>Razem</b>	<b>11.382.248,-</b>	<b>11.243.371,-</b>	<b>98,77</b>

Z zadań zaplanowanych do realizacji w 2000 roku nie wykonano:

- 1) Zmian w planie zagospodarowania przestrzennego gminy na sumę 50.000,-
  - 2) Opracowania strategii rozwoju gminy 20.000,-
- Ponadto zdjęto środki z zadań inwestycyjnych:

- 1) Budowa Gimnazjum w Kramsku 235.000,-
  - 2) Budowa oczyszczalni ścieków w Dębiczu 178.000,-
- Uzyskane środki przeznaczono głównie do oświaty na sfinansowanie skutków wdrożenia systemu wynagradzania nauczycieli w 2000 roku.

## 2058

### SPRAWOZDANIE ROCZNE ZARZĄDU GMINY KSIĄŻ Z WYKONANIA BUDŻETU GMINY ZA ROK 2000

#### Informacja o planowanych w pierwszej uchwale dochodach i wydatkach budżetu

Plan dochodów budżetu gminy wg uchwały Rady Miejskiej na początek roku wynosił 8.879.682 zł w tym zadania zlecone z zakresu administracji rządowej 492.744 zł oraz zadania realizowane na podstawie porozumień z organami administracji rządowej 16.000 zł, dochody z tytułu wydawania zezwoleń na sprzedaż napojów alkoholowych 87.600 zł.

Plan wydatków wynosił 8.718.422 zł w tym zadania zlecone z zakresu administracji rządowej 492.744 zł oraz zadania realizowane na podstawie porozumień z organami administracji rządowej 16.000 zł, rezerwa ogólna 30.000 zł, wydatki na realizację zadań określonych w programie profilaktyki i rozwiązywania problemów alkoholowych 87.600 zł.

Nadwyżkę dochodów nad wydatkami w kwocie 161.260 zł przeznaczono na spłatę kredytu.

Plan przychodów zakładów budżetowych i instrukcji kultury wynosił 1.288.945 zł natomiast plan wydatków 1.281.361 zł. Zarówno przychodów i wydatków funduszu celowego wynosił 10.000 zł.

Dotacje przedmiotowe z budżetu dla zakładów budżetowych i instytucji kultury wynosiły 304.580 zł.

#### Dane o zmianach w budżecie gminy dokonane przez Radę Miejską i Zarząd Miejski

W ciągu roku 2000 r. dokonano w budżecie następujących zmian:

- Uchwałą Nr 266/2000 Zarządu Miejskiego w Księżu Wlkp. z dnia 31.03.2000 r.

- Uchwałą Nr XIV/127/2000 Rady Miejskiej w Księżu Wlkp. z dnia 4.04.2000 r.
- Uchwałą Nr XV/139/2000 Rady Miejskiej w Księżu Wlkp. z dnia 28.06.2000 r.
- Uchwałą Nr XVI/152/2000 Rady Miejskiej w Księżu Wlkp. z dnia 28.09.2000 r.
- Uchwałą Nr XVII/161/2000 Rady Miejskiej w Księżu Wlkp. z dnia 14.11.2000 r.
- Uchwałą Nr XVIII/170/2000 Rady Miejskiej w Księżu Wlkp. z dnia 15.12. 2000 r.
- Uchwałą Nr XIX/180/2000 Rady Miejskiej w Księżu Wlkp. z dnia 28.12.2000 r.

#### Informacja o ostatecznym planie dochodów i wydatków

Plan dochodów zwiększył się o kwotę 719.672 zł i wynosi na koniec 2000 roku 9.599.354 zł w tym dotacje celowe na zadania zlecone z zakresu administracji rządowej 738.826 zł dotacje celowe na zadania bieżące realizowane na podstawie porozumień między jednostkami samorządu terytorialnego 24.327 zł dochody z tytułu wydawania zezwoleń na sprzedaż napojów alkoholowych 95.000 zł.

Plan wydatków zwiększył się o kwotę 1.427.872 zł i wynosi 10.146.294 zł w tym dotacje celowe na zadania zlecone z zakresu administracji rządowej 738.826 zł wydatki na zadania bieżące realizowane na podstawie porozumień między jednostkami samorządu terytorialnego 24.327 zł wydatki na realizację zadań określonych w programie profilaktyki i rozwiązywania problemów alkoholowych 101.491 zł rezerwa ogólna 14.400 zł. Deficyt budżetowy wynosi 546.940 zł i pokryty zostanie długo-

terminowym kredytem bankowym i nadwyżką z lat ubiegłych (wolnymi środkami z lat ubiegłych).

Plany przychodów i wydatków zakładów budżetowych i instytucji kultury wynoszą; przychody - 1.342.936 zł; wydatki - 1.335.352 zł.

Plan przychodów i wydatków funduszu celowego pozostał bez zmian i wynosi 10.000 zł. Zmianom nie uległy również dotacje

przedmiotowe dla zakładów budżetowych i instytucji kultury i wynoszą 304.580 zł.

Na zaplanowane dochody w wysokości 9.599.354 zł uzyskano 9.335.459 zł co stanowi 97,25%.

Po stronie wydatków plan wynosił 10.146.294 zł i zrealizowano go w wysokości 9.879.845 zł, co stanowi 97,37%.

**Ogólne dane dotyczące planu i wykonania dochodów ogółem oraz procentowy stopień ich realizacji kształtują się następująco:**

	plan	wykonanie	%
Dochody ogółem	9.599.354	9.335.459	97,25
w tym:			
1) dochody własne gminy	3.164.880	2.914.365	92,08
2) dotacje celowe z tego:	1.406.949	1.393.569	99,05
a) na zadania zlecone gminom	738.826	725.611	98,21
b) na zadania własne	636.356	636.191	99,97
c) na zadania realizowane na podstawie porozumień między jednostkami samorządu terytorialnego	24.327	24.327	100,00
d) otrzymane z funduszy celowych	7.440	7.440	100,00
3) subwencja ogólna z tego:	5.027.525	5.027.525	100,00
a) część podstawowa	862.152	862.152	100,00
b) część oświatowa	3.659.837	3.659.837	100,00
c) część rekompensująca	505.536	505.536	100,00

**Plan i wykonanie dochodów w układzie wg działów oraz procentowy stopień ich realizacji przedstawiają się następująco:**

dział	nazwa	plan	wykonanie	%
40	Rolnictwo	33.748	34.984	103,66
45	Leśnictwo	3.500	2.255	64,43
50	Transport	33.284	32.409	97,37
70	Gospodarka komunalna	81.380	81.737	100,44
74	Gospodarka mieszkaniowa oraz niematerialne usługi komunalne	167.674	180.580	107,70
79	Oświata i wychowanie	603.145	576.483	95,58
83	Kultura i sztuka	8.660	5.142	59,38
86	Opieka społeczna	798.714	788.950	98,78
89	Różna działalność	113.563	92.138	81,13
90	Dochody od osób prawnych od osób fizycznych i innych jednostek nie posiadających osobowości prawnej	2.524.404	2.322.800	92,02
91	Administracja państwowa i samorządowa	184.234	166.242	90,23
93	Bezpieczeństwo publiczne	1.200	1.200	100,00
94	Finanse	9.500	15.711	165,38
97	Rożne rozliczenia	5.027.525	5.027.525	100,00
99	Urzędy naczelných organów władzy kontroli i sądownictwa	8.823	7.303	82,77
	razem:	9.599.354	9.335.459	97,25

**Plan i wykonanie dochodów w układzie działów na zadania zlecone oraz procentowy stopień ich realizacji przedstawiają się następująco:**

dział	nazwa	plan	wykonanie	%
70	Gospodarka komunalna	81.380	81.380	100,00
86	Opieka społeczna	585.560	573.865	98,00
89	Różna działalność	1.063	1.063	100,00
91	Administracja państwowa i samorządowa	60.800	60.800	100,00

91	Administracja państwowa i samorządowa	60.800	60.800	100,00
93	Bezpieczeństwo publiczne	1.200	1.200	100,00
99	Urzędy naczelnych organów władzy kontroli i sądownictwa	8.823	7.303	82,77
	razem:	738.826	725.611	98,21

**Plan i wykonanie dochodów w układzie działów na zadania realizowane na podstawie porozumień między jednostkami samorządu terytorialnego oraz procentowy stopień ich realizacji przedstawiają się następująco:**

dział	nazwa	plan	wykonanie	%
50	Transport	24.327	24.327	100,00
razem		24.327	24.327	100,00

**Realizacja dochodów budżetowych wg ważniejszych źródeł oraz procentowy stopień ich realizacji**

1. Wpływy z podatków i opłat ustalonych i pobieranych na podstawie odrębnych ustaw w tym:	373.747	283.587	75,88
– podatek rolny			
– podatek od nieruchomości	762.941	767.780	100,63
– podatek leśny	21.805	22.741	104,29
– podatek od środków transportowych	121.466	102.753	84,59
– podatek od spadków i darowizn	6.000	1.364	22,73
– podatek opłacany w formie karty podatkowej od działalności osób fizycznych	33.000	20.148	61,05
– podatek od posiadania psów	3.364	4.373	130,00
– opłata targowa	16.000	22.018	137,61
– opłata skarbowa	77.000	110.444	143,43
– opłata eksploatacyjna	12.500	10.170	81,36
2. Odsetki za nieterminowe regulowanie należności	16.500	17.832	108,07
3. Dochody z majątku gminy	197.927	195.538	98,79
4. Dochody z udziałów stanowiących dochody z budżetu państwa, w tym:	15.000	15.505	103,37
– podatek dochodowy od osób prawnych			
– podatek dochodowy od osób fizycznych	1.077.581	954.405	88,57
5. Subwencja ogólna, z tego:	5.027.525	5.027.525	100,00
– część podstawowa	862.152	862.152	100,00
– część oświatowa	3.659.837	3.659.837	100,00
– część rekompensująca	505.536	505.536	100,00
6. Dotacje celowe na zadania zlecone z zakresu administracji rządowej	738.826	725.611	98,21
7. Dotacje celowe na zadania własne, w tym:	636.356	636.191	99,97
– na realizację inwestycji własnych gmin	100.000	100.000	100,00
8. Dotacje z funduszy celowych	7.440	7.440	100,00
9. Dotacje na zadania realizowane na podstawie porozumienia między jednostkami samorządu terytorialnego	24.327	24.327	100,00
10. Środki na dofinansowanie własnych zadań inwestycyjnych ze źródeł pozabudżetowych	127.548	108.453	85,03
11. Środki na dofinansowania własnych zadań bieżących ze źródeł pozabudżetowych	5.645	5.516	80,00
12. Zaległości z podatków zniesionych	-	293	-
13. Inne dochody	296.856	272.445	91,78
razem:	9.599.354	9.335.459	97,25

**Skutki obniżenia górnych stawek podatków i udzielonych przez gminę  
ulg, odroczeń, umorzeń, zwolnień, zaniechania poboru w zł**

nazwa podatku	skutki obniżenia górnych stawek podatków	skutki udzielenia przez gminę ulg, odroczeń, umorzeń, zwolnień, zaniechania poboru (bez zwolnień ustawowych)
podatek rolny	-	12.299
podatek od nieruchomości	192.627	106.112
podatek leśny	-	55
podatek od środków transportowych	-	5.978
podatek od spadków i darowizn		630
pozostałe dochody	-	11.426
ogółem:	192.627	136.500

Skutki obniżenia górnych stawek podatku w podatku od nieruchomości wynikły na skutek obniżenia przez Radę Miejską górnych stawek podatku.

Skutki udzielonych przez gminę ulg, odroczeń, umorzeń, zwolnień i zaniechania poboru (bez zwolnień ustawowych) przedstawiają się następująco:

**Podatek rolny** – umorzono podatek rolny osobom fizycznym w wysokości 1.435 zł (19 podatnikom), odroczone zaległość w podatku rolnym w stosunku do 1 płatnika na kwotę 721 zł. Umorzono podatek rolny osobom prawnym w wysokości 10.143 zł (3 podatników).

**Podatek od nieruchomości** – w związku z prowadzonymi przez Radę Miejską ulgami w podatku od nieruchomości ich skutki kształtują się następująco:

- osoby fizyczne – 611 zł (ulgi dotyczą osób, które przekazały gospodarstwa rolne na rzecz skarbu państwa w zamian za rentę i posiadają działki w dożywocie). Umorzono i zaniechano poboru podatku w stosunku do 33 podatników na kwotę 2.293 zł, w stosunku do 3 podatników odroczone termin płatności – 531 zł.
- osoby prawne - 90.492 zł (ulgi dotyczą zwolnienia z podatku od nieruchomości budynków i gruntów strażnic OSP – 12.046 zł prowadzonej przez zakłady budżetowe statutowej działalności – 27.068 zł – Zakład Usług Komunalnych

w Książu oraz Miejsko Gminny Ośrodek Sportu i Rekreacji – 43.805 zł oraz Miejsko – Gminnego Ośrodka Kultury 5.505 zł oraz lokale zajęte na prowadzenie działalności gospodarczej w budynku Urzędu Miejskiego 2.068 zł).

Umorzono i zaniechano poboru podatku w stosunku do 5 podatników na kwotę 9.055 zł.

Odroczone termin płatności podatku w stosunku do 1 podatnika na kwotę 3.130 zł.

**Podatek leśny** – umorzono podatek – osoby fizyczne 55 zł (2 podatników)

**Podatek od środków transportowych** – w związku z wprowadzonymi przez Radę Miejską ulgami w podatku od środków transportowych ich skutki kształtują się następująco:

- osoby prawne – 4.560 zł (zwolniono pojazdy należące do administracji samorządu terytorialnego).

Umorzono podatek od środków transportowych

- osoby fizyczne 1.418 zł (4 podatnikom).

**Podatek od spadków i darowizn** – umorzono podatek od spadków i darowizn na kwotę 630 zł (1 podatnikowi)

**Pozostałe dochody** – podatek od posiadania psów – ulga dotyczy zwolnienia przez Radę Miejską psów utrzymywanych w celu pilnowania zagród na terenie wsi – po 1 psie na zagrodę – 11.268 zł (zwolniono 355 psów). Umorzono podatek na kwotę 158 zł (5 podatnikom).

**Planowane i realizowane dochody własne wg źródeł oraz ich procentowy stopień realizacji:**

	plan	wykonanie	%
1. Inne dochody, w tym:	296.856	272.445	91,78
- wpływy za św. m. p. zwierząt	6.200	7.436	119,93
- za specyfikację istotnych warunków zamów.	-	307	-
- różne dochody	-	50	-
- dochody za wycenę nieruchomości do sprzedaży	-	2.093	-
- pieniężne darowizny na rzecz gminy	17.500	17.500	100,00
- odpłatność za korzystanie z obiadów w przedszkolach	92.000	74.296	80,76
- odpłatność za korzystanie z obiadów w stołówce szkolnej	49.557	44.927	90,66
- jednorazowy wynajem świetlic wiejskich na uroczystości	-	1.216	-
- odpłatność za usługi opiekuńcze	7.500	9.431	125,75
- pieniężne darowizny na rzecz gminy	599	599	100,00
- różne opłaty	19.000	5.305	27,92
- opłaty za zezwolenia na sprzedaż napojów alkoholowych	95.000	93.574	98,50
- odsetki od środków na rachunkach bankowych	9.500	15.711	165,38

2. Dochody z udziałów w podatkach stanowiących dochody budżetu państwa w tym:	1.092.581	969.910	88,77
– podatek dochodowy od osób fizycznych	1.077.581	954.405	88,57
– podatek dochodowy od osób prawnych	15.000	15.505	103,37
3. Wpływy z podatków i opłat pobieranych na podstawie odrębnych ustaw, w tym:	168.172	125.434	74,57
– podatek rolny od j. g. uspołecz.			
– podatek leśny od j. g. u.	19.390	20.265	104,51
– podatek od nieruchomości j. g. uspoł.	343.014	323.208	94,23
– podatek od środków transportowych jednostek gosp. Uspoł.	9.042	11.165	123,48
– podatek rolny od osób fizycznych	205.575	158.153	76,93
– wpływy z karty podatkowej	33.000	20.148	61,05
– podatek leśny	2.415	2.476	102,52
– podatek od nieruchomości	419.927	444.572	105,87
– podatek od spadków i darowizn	6.000	1.364	22,73
– opłata targowa	16.000	22.018	137,61
– podatek od posiadania psów	3.364	4.373	129,99
– środki transportowe od osób fizycznych	112.424	91.588	81,47
– opłata skarbową	77.000	110.444	143,43
– opłata eksploatacyjna	12.500	10.170	81,36
4. Dochody z majątku gminy, w tym:	197.927	195.538	98,79
– czynsze za obwody łowieckie	3.500	2.255	64,43
– czynsze za aleje owocowe	8.957	8.070	90,10
– dochody za usługi autobusem OSP	2.000	2.105	105,25
– czynsz za mieszkania w budynkach gminnych i dzierżawę gruntów	2.600	2.684	103,23
– dochody z tytułu sprzedaży mienia gminnego	139.068	139.627	100,40
– opłaty za wieczyste użytkowanie gruntów	6.506	16.292	250,42
– czynsze za mieszkania w budynkach szkolnych	17.202	14.168	82,36
– za wynajem świetlic na uroczystości	8.660	3.793	43,80
– czynsze za lokale w budynku Urzędu	9.434	6.544	69,37
5. Środki na dofinansowanie własnych zadań inwestycyjnych ze źródeł pozabudżetowych	127.548	108.453	85,00
6. Środki na dofinansowanie własnych zadań bieżących	5.645	4.516	80,00
7. Odsetki za terminowe nieuregulowanie należności	16.500	17.832	108,07
8. Zaległości z podatków zniesionych	-	293	-
Razem:	3.164.880	2.914.365	92,08

**Informacja o zaległościach podatkowych i niepodatkowych  
oraz podejmowane działania zmierzające do likwidacji zaległości:**

nazwa podatku opłat	stan zaległości na 1.01.2000	stan zaległości na 31.12.2000
dzierżawa gruntów komunalnych	296	294
wieczyste użytkowanie gruntów	255	213
sprzedaż mienia gminnego	103	139
czynsz za mieszkania w szkołach podstawowych czynnych	9	155
czynsz za świetlice	-	450
podatek rolny os. prawne	132	-
podatek od nieruchomości os. prawne	20.050	22.355
podatek rolny osoby fizyczne	52.932	50.696
wpływy z karty podatkowej	18.946	19.762
podatek leśny os. fizyczne	39	19
podatek od nieruchomości os. fizyczne	8.541	10.401
podatek od spadków i darowizn	1.607	820
podatek od osiadania psów	83	90
podatek od środków transportowych osoby fizyczne	14.252	12.717
zaległości z podatków zniesionych	2.946	9.326
opłata skarbową	475	1.010
ogółem:	120.666	128.447

**Podatek rolny – osoby fizyczne** – na dzień 1.01.2000 zaległość w łącznym zobowiązaniu pieniężnym wynosiła 52.932. Na dzień 31.12.2000 wynosi 50.696 zł. 20 podatników zalega z zapłatą podatku rolnego na kwotę 50.696 zł. W stosunku do 1 podatnika Komornik przy Sądzie Rejonowym w Śremie zwrócił tytuły wykonawcze na kwotę 49.171 zł uzasadniając egzekucję jako bezskuteczną.

Dokonano wpisu hipoteki przymusowej na kwotę 2.264 zł. W roku 2000 wystawiono 79 upomnień na kwotę zł 59.997 zł oraz 12 tytułów wykonawczych na kwotę 1621,20 zł. Poborca Skarbowy zrealizował tytuły wykonawcze na kwotę 1.085 zł. W stosunku do 19 podatników umorzono podatek rolny na kwotę 1.435 zł.

**Podatek rolny – osoby prawne** – na dzień 1.01.2000 r. zaległość w podatku rolnym wynosiła 132 zł z zapłatą zalegał 1 podatnik. W/w zaległość została umorzona, ze względu na umorzenie postępowania upadłościowego. W roku 2000 umorzono podatek 2 podatnikom na kwotę 10.011 zł.

**Podatek od nieruchomości – osoby prawne** – na dzień 1.01.2000 r. zaległość w podatku od nieruchomości wynosiła 20.050 zł. saldo zaległości na dzień 31.12.2000 r. wynosiła 22.355 zł. 3 płatników zalega z zapłatą podatku na w/w kwotę. W stosunku do 5 płatników umorzono i zaniechano pobór podatku na kwotę 9.055 zł. Wysłano 3 upomnienia na kwotę 4.854 zł. Wystawiono 4 tytuły wykonawcze na kwotę 4.532 zł z czego poborca skarbowy zrealizował tytuły na kwotę 3.489 zł. W stosunku do 1 płatnika zgłoszono wierzytelności do Syndyka Masy Upadłościowej na kwotę 18.181 zł.

**Podatek od nieruchomości – osoby fizyczne** – na dzień 1.01.2000 r. zaległość w w/w podatku wynosiła 8.541 zł na dzień 31.12.2000 r. zaległość wynosi 10.401 zł. 63 podatników zalega z zapłatą podatku na w/w kwotę. W roku 2000 umorzono i zaniechano podatku w stosunku do 33 podatników na kwotę 2.293 zł. W roku 2000 wystawiono 280 upomnień na kwotę 28.605 zł oraz 54 tytuły wykonawcze na kwotę 7.497 zł. Poborca skarbowy zrealizował tytuły na kwotę 1.933 zł. Zgłoszono wierzytelności do Syndyka Masy Upadłościowej w stosunku do 1 podatnika na kwotę 192 zł. Zahipotekowano należności w wysokości 2.965 zł.

**Podatek leśny – osoby fizyczne** – na dzień 1.01.2000 r. zaległość w w/w podatku wynosiła 39 zł, natomiast na dzień 31.12.2000 r. – 19 zł. Zalega 3 podatników na w/w kwotę. Zahipotekowano należności na kwotę 9 zł. Wystawiono 7 upomnień na kwotę 30 zł oraz 3 tytuły wykonawcze na kwotę 19 zł. Umorzono podatek 2 podatnikom na kwotę 55 zł.

**Podatek od środków transportowych – osoby fizyczne** – na dzień 1.01.2000 r. zaległość w w/w podatku wynosiła 14.252 zł. Zaległość na dzień 31.12.2000 r. wynosiła 12.717 zł. 9 podatników zalega z zapłatą podatku na w/w kwotę. W roku 2000 wystawiono 27 upomnień na kwotę 26.377 zł oraz 13 tytułów wykonawczych na kwotę 19.667 zł. W stosunku do 1 podatnika Komornik przy Sądzie Rejonowym w Śremie zwrócił

tytuły wykonawcze na kwotę 1.211 zł uzasadniając egzekucję jako bezskuteczną. zgłoszono wierzytelność do Syndyka Masy Upadłościowej w stosunku do 1 podatnika na kwotę 1.337 zł. Komornik Sądowy przy Sądzie Rejonowym w Śremie prowadzi egzekucję w stosunku do 1 podatnika na kwotę 4.221 zł. Poborca Skarbowy zrealizował tytuły wykonawcze na kwotę 12.699 zł. Dokonano wpisu hipoteki przymusowej na kwotę 1.590 zł. Umorzono podatek 4 podatnikom na kwotę 1.418 zł.

**Podatek od posiadania psów** – saldo zaległości na dzień 1.01.2000 wynosi 83 zł. 3 podatników zalega z zapłatą na kwotę 90 zł. Wysłano 6 upomnień na kwotę 190 zł oraz 2 tytuły wykonawcze na kwotę 63 zł. umorzono podatek 5 podatnikom na kwotę 158 zł.

**Zaległości z podatków zniesionych** – na dzień 1.01.2000 r. zaległości wynoszą 2.946 zł i stanowią je zahipotekowane należności podatkowe natomiast na dzień 31.12.2000 r. zaległości z tego tytułu wynoszą 9.326 zł. W roku 2000 z powyższego tytułu wpłynęła kwota 293 zł oraz dokonano odpisu hipoteki na kwotę 155 zł natomiast w ciągu roku 2000 zahipotekowano należności na kwotę 6.828 zł.

**Dzierżawa gruntów komunalnych** – zaległość na 1.01.2000 r. wynosiła 296 zł na dzień 31.12.2000 r. 294 zł. Z zapłatą zalega 4 płatników na kwotę 94 zł. Natomiast w stosunku do 1 płatnika na kwotę 200 zł toczy się postępowanie upadłościowe.

**Wieczyste użytkowanie gruntów** – na dzień 1.01.2000 r. zaległość wynosiła 255 zł, natomiast na dzień 31.12.2000 r. – 213 zł. Z zapłatą zalega 2 płatników na w/w kwotę w stosunku do których wystawiono upomnienia.

**Sprzedż mienia gminnego** – zaległość na dzień 1.01.2000 r. wynosiła 103 zł, natomiast na dzień 31.12.2000 r. – 139 zł. Z zapłatą zalega 3 płatników. W/w należność wpłynęła w miesiącu styczniu 2001 roku.

**Czynsz za mieszkania w szkołach podstawowych czynnych** – stan zaległości na dzień 1.01.2000 r. – 9 zł na dzień 31.12.2000 r. – 155 zł. Zalega 1 podatnik za miesiąc grudzień 2000 roku.

**Czynsze za świetlice** – zaległość na dzień 31.12.2000 roku wynosi 450 zł. Zalega 2 płatników. Jeden z nich ma zaległość za 2 miesiące, natomiast drugi za miesiąc grudzień 2000 roku. Zaległości w podatkach realizowanych przez Urzędy Skarbowe na dzień 31.12.2000 wynoszą:

- dochodowym od osób fizycznych prowadzących działalność gospodarczą opłacany w formie karty podatkowej – 19.762 zł
- podatku od spadków i darowizn – 820 zł
- w opłacie skarbowej – 1.010 zł

Przyczyny tych zaległości są nam nieznane ponieważ w/w podatki realizowane są przez Urzędy Skarbowe.

Organ podatkowy czyni wszelkie starania, aby zmniejszyć istniejące zaległości podatkowe. Na bieżąco wystawiane są upomnienia. Jeżeli podatnik po otrzymaniu upomnienia nie ureguluje należności wystawiane są tytuły wykonawcze. Jak wynika z powyższej analizy zaległości podatkowych egzekucja w przeważającej mierze jest bezskuteczna.

**Ogólne dane dotyczące planu i wykonania wydatków budżetowych  
oraz procentowy stopień ich realizacji kształtują się następująco:**

	plan	wykonanie	%
1) wydatki ogółem, z tego:	10.146.294	9.879.845	97,37
a) wydatki na finansowanie inwestycji jednostek i zakładów budżetowych	1.214.785	1.170.785	96,38
b) wydatki bieżące, z tego:	8.931.509	8.709.060	97,51
– wynagrodzenia, w tym:	4.602.156	4.560.055	99,09
– wynagrodzenia osobowe	4.257.603	4.217.537	99,06
– pochodne od wynagrodzeń	995.406	971.715	97,62
– dotacje	304.580	304.580	100,00
– pozostałe wydatki	3.029.367	2.872.710	94,83

**Plan i wykonanie wydatków budżetowych w układzie działów oraz procentowy stopień ich realizacji:**

dział	nazwa	plan	wykonanie	%
40	Rolnictwo	242.335	241.085	99,48
45	Leśnictwo	800	800	100,00
50	Transport	91.964	58.439	63,55
70	Gospodarka komunalna	402.685	386.905	96,08
74	Gospodarka mieszkaniowa oraz niematerialne usługi komunalne	120.330	118.417	98,41
79	Oświata i wychowanie	6.207.583	6.073.836	97,84
83	Kultura i sztuka	271.000	267.120	98,57
85	Ochrona zdrowia	101.491	81.277	80,08
86	Opieka społeczna	1.198.814	1.187.096	99,02
87	Kultura i sztuka	57.000	55.011	96,51
89	Różna działalność	42.023	36.227	86,21
91	Administracja państwowa i samorządowa	1.353.551	1.332.846	98,47
93	Bezpieczeństwo publiczne	1.200	1.199	99,92
94	Finanse	32.295	32.284	99,97
97	Różne rozliczenia	14.400	-	-
99	Urzędy naczelnych organów władzy kontroli i sądownictwa	8.823	7.303	82,77
razem:		10.146.294	9.879.845	97,37

**Plan i wykonanie wydatków na zadania zlecone z zakresu administracji rządowej  
w układzie działów oraz procentowy stopień ich realizacji**

dział	nazwa	plan	wykonanie	%
70	Gospodarka komunalna	81.380	81.380	100,00
86	Opieka społeczna	585.560	573.864	98,00
98	Różna działalność	1.063	1.063	100,00
91	Administracja państwowa i samorządowa	60.800	60.800	100,00
93	Bezpieczeństwo publiczne	1.200	1.199	99,92
99	Urzędy naczelnych organów władzy, kontroli i sądownictwa	8.823	7.303	82,77
razem:		738.826	725.609	98,21

**Plan i wykonanie wydatków na zadania realizowane na podstawie porozumień między jednostkami samorządu terytorialnego w układzie działów oraz procentowy stopień ich realizacji:**

dział	nazwa	plan	wykonanie	%
50	Transport	24.327	24.327	100,00
razem:		24.327	24.327	100,00

**Informacja o kredytach zaciągniętych w okresie sprawozdawczym oraz o spłacie rat kredytów**

W roku 2000 Uchwałą Nr XV/140/2000 Rady Miejskiej w Książu Wlkp. z dnia 28 czerwca 2000 r. postawiono zaciągnąć długoterminowy kredyt bankowy w wysokości 600.00 zł na realizację zadania inwestycyjnego pod nazwą budowa szkoły podstawowej w Mchach.

Kredyt zaciągnięto w dniu 23.10.2000 r. w Kredyt Banku S.A. O/Leszno.

Spłata nastąpi w ratach kwartalnych wysokość raty – 37.500 zł począwszy od miesiąca marca 2001 do października 2004.

W roku 2000 do spłaty przyspadały kredyty:

– na budowę szkoły podstawowej w Mchach – kredyt płatny w ratach kwartalnych w roku 2000 do spłaty przypadają 4 raty w wysokości po 18.750 zł – razem 75.000 zł. W roku 2000 spłacono kwotę 75.000 zł

– na budowę szkoły podstawowej w Mchach – kredyt płatny w ratach kwartalnych w roku 2000 do spłaty przypadają 4 raty pierwsza rata 19.000 zł i 3 raty po 21.000 zł – razem 82.000 zł. W roku 2000 spłacono kwotę 82.000 zł

– na budowę sieci wodociągowej we wsi Zakrzewice – Gogolewo i ulicę Krasickiego w Książu – kredyt płatny w ratach kwartalnych w roku 2000 do spłaty przyspadały 4 raty po 12.940 zł – razem 51.760 zł. W roku 2000 spłacono kwotę 51.760 zł.

Ogółem w roku 2000 przyspadały do spłaty raty kredytu w wysokości 208.760 zł i zostały w całości i w ustawowym terminie spłacone.

Ponadto do spłaty przypada pierwsza rata pożyczki zaciągniętej na modernizację oczyszczalni ścieków w Książu w wysokości 2.500 zł. W/w ratę pożyczki spłacono w ustalonym terminie w dniu 28.11.2000 r.

**Realizacja dochodów i wydatków w szczególności w jakiej uchwalone są dochody i wydatki budżetu gminy oraz uzasadnienie poziomu wykonania dochodów i wydatków**

<b>Dział 40 Rolnictwo</b>				
<b>Plan dochodów 33.748; wykonanie 34.984 zł co stanowi 103,66%, w tym:</b>				
<b>Rozdział 4495</b>		<b>pozostała działalność</b>	<b>33.748;</b>	<b>34.984</b>
	§64	różne opłaty	6.200	7.436
		za wystawiania świadectw miejsca pochodzenia zwierząt – dochody wykonano w 119,94		
	§70	środki na dofinansowanie własnych inwestycji gmin ze źródeł pozabudżetowych	87.548	87.548
		dochody stanowią środki z Agencji Własności Rolnej Skarbu Państwa w Poznaniu		
		na wodociągowanie wsi Jarosławki – 7.548		
		na wodociągowanie wsi Dębniak – Świączyń – 20.000		
wykonanie dochodów jest wyższe niż planowano, ze względu na większe wpływy za świadectwa miejsca pochodzenia zwierząt				
<b>Plan wydatków 242.335 zł; wykonanie 241.085 zł co stanowi 99,48%</b>				
<b>Rozdział 4406</b>		<b>utrzymanie urządzeń melioracyjno - wodnych</b>	<b>2.600</b>	<b>2.500</b>
	§ 36	usługi materialne	2.600	2.500
		– są to wydatki poniesione na konserwację urządzeń melioracyjnych na terenie gminy		
<b>Rozdział 4495</b>		<b>pozostała działalność</b>	<b>239.735</b>	<b>238.585</b>
	§ 31	materiały i wyposażenie	1.400	250
		– wydatki stanowi opis mapki do sprzedaży gruntów		
	§ 72	wydatki na finansowanie inwestycji jednostek budżetowych i zakładów budżetowych	238.335	238.335
		w tym na:	187.335	187.335
		– wodociągowanie Włociejewice – Ługi II etap		
		– wodociągowanie wsi Konarskie Jarosławki	24.000	24.000
		– podłączenie wsi Chwałkowo Kość. do stacji wodociągowej Mchy	7.000	7.000
		– wodociągowanie wsi Dębniak – Świączyń	20.000	20.000
<b>Dział 45 Leśnictwo</b>				
<b>Plan dochodów 3.500 zł; wykonanie 2.255 zł co stanowi 64,43%</b>				
<b>Rozdział 4995</b>		<b>pozostała działalność</b>	<b>3.500</b>	<b>2.255</b>
	§ 33	dochody z dzierżawy i leasingu	3.500	2.255
		Dochody stanowią czynsze za obwody łowieckie.		
Dochody dokonano niżej od planu ze względu na to, że są one przekazywane przez Starostwo Powiatowe i ustalenie planu jest bardzo trudne.				



<b>Plan wydatków 800 zł; wykonanie 800 zł</b>				
<b>Rozdział 4995</b>		<b>pozostała działalność</b>	<b>800</b>	<b>800</b>
	§ 31	materiały i wyposażenie	800	800
Wydatki planowano na zakup drzewek na nasadzenia śródpolne sadzonki drzewek zostały zakupione w pierwszym półroczu.				
<b>Dział 50 Transport</b>				
Plan dochodów 33.284 zł; wykonanie 32.409 zł co stanowi 97,37%.				
Dochody własne plan 8.957 zł, wykonanie 8.082 zł				
Dotacje celowe na zadania bieżące realizowane na podstawie porozumień między jednostkami samorządu terytorialnego plan 24.327 zł, wykonanie 24.327 zł				
<b>Rozdział 5613</b>		<b>utrzymanie dróg publicznych</b>	<b>8.957</b>	<b>8.082</b>
	§ 81	odsetki	-	12
		Czynsze za aleje owocowe na terenie gminy (2 aleje czereśniowe i 2 jabłkowe)		
<b>Rozdział 5614</b>		<b>drogi publiczne powiatowe</b>	<b>24.327</b>	<b>24.327</b>
	§ 49	dotacje celowe na zadania bieżące realizowane na podstawie porozumień między jednostkami samorządu terytorialnego. Środki przeznaczone na bieżące utrzymanie dróg powiatowych na terenie tut. gminy.	24.327	24.327
Plan wydatków 91.964 zł wykonanie 58.439 zł co stanowi 63,55 %				
Wykonanie wyd. własnych plan 67.637 zł, wykonanie 34.112 zł, wydatki realiz. z dotacji na podst. poroz. między jedn. sam. teryt. plan 24.327 zł, wykonanie 24 327 zł.				
<b>Rozdział 5613</b>		<b>utrzym. dróg publ. gminnych</b>	<b>67.637</b>	<b>34.112</b>
	§ 31	materiały i wyposażenie w tym; zakup znaków drogowych	13.000	12.533
		zakup żużla na drogi gminne	-	2.945
		zakup tablic informacyjnych	-	7.691
		zakup tablic z nazwami miejscowości	-	1.320
		zakup farb do malowania wiaty autobusowej w Brzostowni	-	266
		zakup cementu na remont drogi w Kiełczyнку	-	58
			-	253
	§ 36	usługi materialne w tym; zimowe utrzymanie dróg	34.500	11.942
		remont ulic w Książu masą bitumiczną	-	533
		sprzątanie przystanków autobusowych	-	10.744
		mocowanie znaków drogowych	-	100
			-	565
	§ 40	różne opłaty i składki	137	137
		wydatki stanowi ubezpieczenie ulic w mieście od odpowiedzialności cywilnej		
	§ 72	wydatki na fin. inwest. Jedn. budżet. i zakładów budżetowych	20.000	9.500
		środki wykorzystano na opracowanie dokumentacji na ul. Krybusa		
niskie wykonanie wydatków spowodowane zostało zabezpieczeniem środków na akcję zimową. Ze względu na łagodny przebieg zimy środki te nie zostały wykorzystane w całości.				
<b>Rozdział 5614</b>		<b>drogi publiczne powiatowe</b>	<b>24.327</b>	<b>24.327</b>
są to wydatki realiz. na podst. porozumień między jedn. samorządu terytorialnego				
	§ 31	materiały i wyposażenie w tym; masa do naprawy dróg	8.751	8.751
		znaki drogowe	-	546
		zakup żużla	-	5.584
		za tablice z nazwami miejscowości	-	735
			-	1.886
	§ 36	usługi materialne w tym; zimowe utrzymanie ulic	15.576	15.576
		malowanie pasów drogowych	-	1.174
		remont ulic	-	875
		mocowanie znaków drogowych	-	10.950
			-	1.377

		demontaż i montaż znaków drogowych	-	468
		naprawa barierek ulicznych	-	732
<b>Dział 70 Gospodarka komunalna</b>				
<b>Plan dochodów 81.380 zł wykonanie 81.737 co stanowi 100,44%</b>				
<b>Dochody własne plan – wykonanie 357</b>				
<b>Dotacje na zad. zlecone 81.380 wykonanie 81.380</b>				
<b>Rozdział 7262</b>		<b>oświetlenie ulic</b>	<b>81.380</b>	<b>81.380</b>
	§ 88	dot. cel. otrzym. z budżetu państw. na realiz. Zad. bież. z zakr. Admin. Rządowej zlec. Gminom	81.380	81.380
		dochody stanowi dotacja na oświetlenie i konserwację oświetlenia na drogach dla których gmina nie jest zarządcą		
<b>Rozdział 7395</b>		<b>Pozostała działalność</b>	-	<b>357</b>
	§ 64	różne opłaty	-	307
	§ 77	różne dochody	-	50
		dochodów nie planowano, stanowią je wpływy za specyfikację istotnych warunków zamówień do przetargów – 307 różne dochody – 50		
<b>Plan wydatków 402.685 zł zrealizowano 386.905 zł co stanowi 96,08%</b>				
<b>w tym;</b>				
<b>wydatki na zad. własne plan 321.278 wyk. 305.525 zł</b>				
<b>wyd. na zad. zlecone plan 81.380 zł wykonanie 81.380 zł</b>				
<b>Rozdział 7011</b>		<b>Zakłady gospodarki komunalnej</b>	<b>29.700</b>	<b>29.700</b>
	§ 47	dot. dla jedn. gosp. pozabudżet. i fund. celowych – dotacja dla Zakładu Usług Komunalnych	29.700	29.700
<b>Rozdział 7221</b>		<b>Oczyszczanie miast</b>	<b>168.800</b>	<b>166.870</b>
	§ 36	Usługi materialne – wydatki stanowią usługi związane z oczyszczaniem miasta	168.800	166.870
<b>Rozdział 7231</b>		<b>Zieleń w miastach</b>	<b>5.800</b>	<b>5.694</b>
	§31	Materiały i wyposażenie w tym: zakup sadzonek kwiatów zakup trawy zakup palowa do kosiarki zakup narzędzi ogrodniczych zakup środków chwastobójczych zakup napojów chłodzących	3.000	2.894
			-	1.510
			-	148
			-	539
			-	570
			-	54
			-	73
	§ 36	Usługi materialne	2.800	2.800
		wydatki związane są z naprawą wózka do transportu – 55 za usługi ciągnikiem na terenach zielonych – 2.745		
<b>Rozdział 7262</b>		<b>oświetlenie ulic</b>	<b>153.985</b>	<b>141.101</b>
	§ 35	Energia – oświetlenie terenu miasta i gminy w tym; zadania zlecone	125.031	112.866
			67.426	67.426
	§ 36	usługi materialne – konserwacja urządzeń elektrycznych w tym; zadania zlecone		
			13.954	13.954
w powyższym rozdziale nastąpiły oszczędności w § 35 ze względu na automatyczne wyłączanie się lamp oświetleniowych.				
<b>Rozdział 7395</b>		<b>pozostała działalność</b>	<b>44.400</b>	<b>43.540</b>
	§ 31	materiały i wyposażenie	1.300	1.208
		wydatki stanowi zakup środków czystości oraz materiałów do naprawy umywalk w szaletach publicznych		
	§ 35	Energia	1.800	1.618
		za energię i wodę w szaletach publicznych		
	§ 36	usługi materialne w tym na; utrzymanie czystości w szaletach publ.	26.300	25.714
			-	19.158

		za impregnację drewna na ławki do amfiteatru	-	712
		za usługi weterynaryjne na targowisku	-	1.570
		naprawa ławek w amfiteatrze	-	3.700
		za pobyt psa w schronisku	-	332
		za uzgodnienia map dotyczących drogi do oczyszczalni ścieków	-	242
	§ 72	wyd. na fin. inwest. jedn. budżet. i zakł. Budżetowych (rozbudowa oczyszczalni ścieków Książ)	15.000	15.000
<b>Dział 74 Gospodarka komunalna oraz niematerialne usługi komunalne</b>				
<b>Plan dochodów 167.674 zł wykonanie 180.580 zł co stanowi 107,70%</b>				
<b>Rozdział 7523</b>		<b>Ochotnicze straże pożarne</b>	<b>2.000</b>	<b>2.105</b>
	§ 64	różne opłaty	2.000	2.105
		za usługi autobusem OSP		
<b>Rozdział 7552</b>		<b>Gospodarka grunt. i nieruch.</b>	<b>165.674</b>	<b>178.475</b>
	§ 33	dochody z dzierż. i leas	2.600	2.684
		dochody stanowi dzierżawa za grunty i budynki gminne		
	§ 43	wpływy ze sprzedaży wyrobów i składników majątkowych	139.068	139.627
		dochody stanowią wpływy za sprzedane nieruchomości gminne		
	§ 64	różne opłaty	6.506	16.292
		większe wykonanie dochodów spowodowane jest jednorazową wpłatą za wykup gruntu na własność		
	§ 77	różne dochody	-	2.093
		dochodów nie planowano stanowi je wpłata za wycenę nieruchomości		
	§ 78	pieniężne darowizny, spadki i zapisy na rzecz skarbu państwa, lub jednostek samorządu terytorialnego	17.500	17.500
		dochody stanowią dobrowolne wpłaty mieszkańców po stronie wydatków przeznaczone zostały na planu zagospodarowania przestrzennego		
	§ 81	Odsetki	-	279
		odsetek nie planowano stanowią je wpływy za nieterminowe regulowanie należności.		
<b>Plan wydatków wynosi 120.330 zł wykonanie 118.417 zł co stanowi 98,41%</b>				
<b>Rozdział 7523</b>		<b>Ochotnicze Straże Pożarne</b>	<b>53.169</b>	<b>51.456</b>
	§ 25	różne wydatki na rzecz o. fiz.- ryczałt gminnego komendanta i kierowców samochodów OSP	10.100	9.000
	§ 31	materiały i wyposażenie w tym;	16.869	16.757
		zakup paliwa	-	2.582
		zakup węża strażackiego	-	5.520
		zakup prądownicy	-	1.470
		nagrody na zawody młodzieżowych drużyn pożarniczych w Mchach	-	494
		świece i części do samochodów strażackich	-	290
		Poczęstunek dzień strażaka	-	336
		akumulator do samochodu OSP Chrząstowo	-	758
		za filtry do samochodów OSP	-	95
		za akumulatory do autobusu	-	1.234
		za posiłki na obozie strażackim Mł. Druż. Pożar.	-	3.978
	§ 35	energia	7.800	7.766
		opłata za energię i wodę do gaszenia pożarów		
	§ 36	usługi materialne	2.714	2.692
		w tym;		
		klejenie szyby w samochodzie strażackim Chwałkowo	-	250
		za telefony	-	636
		naprawa urządzeń selektywnego wywoływania -	-	326
		wymiana szyb OSP Książ	-	501
		transport i montaż radiotelefonu	-	979
	§ 37	usługi niematerialne	2.000	1.570
		za garażowanie samochodu OSP Włościejowice	-	1.026
		badania techniczne samochodów i gaśnic	-	544

	§ 40	różne opłaty i składki – ubezpieczenia pojazdów OSP	13.686	13.671
<b>Rozdział 7552</b>		<b>gospodarka gruntami i nieruch.</b>	<b>67.161</b>	<b>66.961</b>
	§ 25	różne wydatki na rzecz osób fizycznych w tym; Odszkodowanie za płot ul. Zakrzewska za wygaszenie prawa użytkowania wieczystego	2.200 - -	2.137 506 1.631
	§ 36	usługi materialne w tym; Opracowanie podziału działek za operat numeracji nieruchomości Kołacin wykonanie map ewidencyjnych Świączyń-Świączynek Inwentaryzacja sieci energetycznej ul. Krybusa, Krasickiego wykonanie inwentaryzacji budynków Konarzyce ogłoszenia o przetargach opis i mapa budynku Świerczewskiego 4	6.461 - - - - - -	6.425 3.100 1.000 57 700 300 1.148 120
	§ 37	usługi niematerialne w tym; szacunek mieszkań do sprzedaży Świączyń, Książ koszty notarialne ogłoszenie o zmianie planu zagosp. przestrzennego podział działek ul. Krasickiego rozwiązanie umowy wieczystego użytkowania odszukanie granic działek podział geodezyjny ul. Wiosny Ludów wykonanie map do numeracji wsi Włościejewki ogłoszenia o przetargach na sprzedaż nieruchomości szacunki działek ul. Gogolewska i Radoszkowska wycena nieruchomości w Konarzycach i opr. projektu podziału działki zmiana planu zagosp. przestrzennego gminy wycena działki strażnica Chrzęstowo	58.500 - - - - - - - - - - - -	58.399 14.150 3.603 550 3.531 268 264 9.000 849 244 1.260 2.224 17.500 4.956
<b>Dział 79 Oświata i wychowanie</b>				
Plan dochodów 603.145 zł wykonanie 576.483 zł co stanowi 95,58%				
Dochody własne plan 158.759 wykonanie 133.391 zł				
Dotacje celowe otrzym. z budżetu państwa na realizację inwestycji własnych gmin plan 100.000 zł wykonanie 100.000 zł				
Dotacje celowe otrzym. z budżetu państwa na dofinans. wł. zadań bieżących gmin plan 338.741 zł wykonanie 338.576 zł.				
Środki na dofinansowanie własnych zadań bieżących gmin plan 5.645 zł wykonanie 4.516 zł.				
<b>Rozdział 7911</b>		<b>szkoły podstawowe</b>	<b>285.320</b>	<b>281.157</b>
	§ 33	dochody z dzierż. i leas. – czynsze za mieszkania w budynkach szkolnych	17.202	14.168
		planu nie wykonano ze względu na to, że jeden z najemców miał uprawnienia do zajmowania lokalu mieszkalnego bez pobierania czynszu (nauczyciel emeryt)		
	§ 71	środki na dofinansowanie własnych zadań bieżących gmin – dofinansowania dożywiania dzieci w szkołach środki z Oddziału Terenowego Agencji Własności Rolnej Skarbu Państwa w Poznaniu	5.645	4.516
	§ 89	dotacje celowe otrzym. z budżetu państwa na dofinans. Własnych zad. bież. gmin -środki z budżetu państwa na sfinansowanie skutków wdrożenia systemu wynagradzania nauczycieli	262.473	262.473
<b>Rozdział 7912</b>		<b>Gimnazja</b>	<b>145.407</b>	<b>145.407</b>
	§ 86	dotacje celowe otrzymane z budżetu państwa na realizację inwestycji własnych gmin – dotacja na zadanie inwestycyjne budowa gimnazjum i szkoły podstawowej w Mchach	100.000	100.000

	§ 89	dotacje celowe otrzym. z budżetu państwa na dofinansowanie własnych zadań bież. gmin	45.407	45.407
<b>Rozdział 7941</b>		<b>Internaty i stypendia dla uczniów</b>	<b>6.500</b>	<b>6.335</b>
	§ 89	dotacje celowe otrzym. z budżetu państwa na dofinansowanie własnych zadań bież. gmin – środki na zasiłki losowe dla uczniów ze środowisk najuboższych	6.500	6.335
<b>Rozdział 8062</b>		<b>Dokształcanie i doskonalenie zawodowe nauczycieli</b>	<b>1.855</b>	<b>1.855</b>
	§ 89	dotacje celowe otrzym. z budżetu państwa na dofinansowanie własnych zadań bież. gmin – środki na sfinansowanie kształcenia Roku „0” języka niemieckiego dla nauczycieli	1.855	1.855
<b>Rozdział 8211</b>		<b>Przedszkola</b>	<b>92.000</b>	<b>74.296</b>
	§ 64	Różne opłaty – za żywienie dzieci w przedszkolu	92.000	74.296
		plan wykonano w niższej wysokości ponieważ w trakcie roku z pobytu w przedszkolach zrezygnowała część dzieci, natomiast część dzieci uczęszczała niesystematycznie		
<b>Rozdział 8232</b>		<b>Świetlice dziecięce</b>	<b>49.557</b>	<b>44.927</b>
	§ 64	Różne opłaty – odpłatność za obiady dla dzieci w świetlicy szkolnej	49.557	44.927
		planu dochodów nie wykonano ponieważ zmniejszyła się ilość osób korzystających z obiadów		
<b>Rozdział 8295</b>		<b>Pozostała działalność</b>	<b>22.506</b>	<b>22.506</b>
	§ 89	dotacje celowe otrzym. z budżetu państwa na dofinansowanie własnych zadań bież. gmin – środki na sfinansowanie odpisów na zakładowy fundusz świadczeń socjalnych dla nauczycieli emerytów i rencistów	22.506	22.506
<b>Plan wydatków 6.207.583 zł wykonanie 6.073.836 zł, co stanowi 97,84%, w tym:</b>				
<b>Rozdział 7911</b>		<b>Szkoły podstawowe</b>	<b>4.213.788</b>	<b>4.149.647</b>
		utrzymanie szkół podstawowych		
		nazwa szkoły	plan	wykonanie
		Chwałkowo	517.596	516.001
		Włościejewice	147.843	146.889
		Mchy	410.368	406.928
		Chrzastowo	380.572	379.054
		Konarzyce	409.978	402.144
		Książ	1.533.516	1.518.285
		razem	3.399.873	3.369.301
		zadania inwestycyjne	801.000	767.500
		w tym:		
		– budowa szkoły podstawowej w Mchach		757.500
		– zakup pieca do c. szkoła Książ		10.000
ponadto w dziale oświata i wychowanie zabezpieczone zostały wydatki dokonane przez Urząd Miejski;				
		zakup materiałów i wyposażenia – są to wydatki związane z zaciągnięciem kredytu na budowę szkoły Mchy	600	641
		usługi materialne – usługi kominiarskie w mieszkaniach służbowych w czynnych budynkach szkół – prace ślusarskie montaż pieca Zaborowo – za wykonanie druków okolicznościowych	2.000	1.941 150 1.638 153
		usługi niematerialne – szkolenie dyrektorów szkół – prowizja od kredytu i opłata bankowa	1.040	989 373 616
		kary i odszkodowania – odszkodowanie za uszczerbek na zdrowiu nauczyciela zgodnie z orzeczeniem Komisji Lekarskiej.	9.275	9.275
	§ 11	wynagr. osob. prac.	2.245.000	2.227.780
	§ 17	nagrody z zakł. f. nagród	181.286	181.286

	§ 21	nagr. i wyd. osob. nie zal. do wynagrodzeń – zasiłki na zagospodarowanie i ekwiwalent za odzież ochronną	3.661	3.661
	§ 25	różne wyd. na rzecz o. fiz. – wypłata dodatków mieszkaniowych dla nauczycieli i dodatku wiejskiego	86.000	85.675
	§ 28	podróże służb. krajowe	8.251	8.135
	§ 31	materiały i wyposażenie – opał – czasopisma, artykuły biurowe, druki – środki czystości bhp – zakup mebli do wyposażenia klas – zakup części do napraw, farb, drobnego sprzętu – wydatki związane z kredytem na budowę szkoły	122.124 - - - - - -	118.692 44.960 31.009 7.127 23.144 11.811 641
	§ 32	środki żywności – zakup żywności dla dzieci Szkoła Mchy Szkoła Chrzóstowo	5.645 - -	5.645 3.730 1.915
	§ 35	energia	29.113	27.935
	§ 36	usługi materialne – telefony i opłaty rtv – ścieki, beczkowóz, wywóz śmieci – usługi kominiarskie, naprawa i konserwacja ksero – malowanie pomieszczeń klasowych, prace stolarskie – opłaty pocztowe – umowa zlecenie informatyk i przygotowanie do życia w rodzinie – umowy zlecenia na roboty gospodarcze – wydatki poniesione przez Urząd	50.225 - - - - - - -	47.694 10.865 7.812 3.308 15.629 857 664 6.618 1.941
	§ 37	usługi niematerialne – za kursy i szkolenia pracowników – badania lekarskie – nauka języka niemieckiego przez firmę O.K. – opłaty za przelewy elixir – przegląd gaśnic – umowy o dzieło – wydatki poniesione przez Urząd	18.344 - - - - - -	18.228 4.852 993 8.589 710 161 982 1.941
	§ 38	pomoce nauk. dydakt. i ksią. w tym; – zakup książek – pomoce naukowe	17.679 - -	17.029 4.857 12.172
	§ 39	kary i odszkodowania	9.275	9.275
	§ 40	różne opłaty i składki – ubezpieczenie budynków od odpowiedzialności cywilnej	2.430	529
	§ 41	skł. na ubezp. społ.	450.500	447.811
	§ 42	skł. na fundusz pracy	62.252	61.769
	§ 43	odpis na zakł. f. św. socj.	121.003	121.003
	§ 72	wyd. na fin. inwest. jedn. budż. i zakł. budżet – budowa szkoły podstawowej w Mchach – zakup pieca do co. Szkoła Książ	801.000 - -	767.500 757.500 10.000
<b>Rozdział 7912</b>		<b>Gimnazja</b>	<b>731.993</b>	<b>726.702</b>
	§ 11	wynagr. osobowe pracowników	453.000	448.802
	§ 17	dodatkowe wynagr. roczne	7.085	6.929
	§ 21	nagrody i wydatki osobowe nie zal. do wyn.	247	237
	§ 25	różne wyd. na rzecz osób fizycz. – dodatki mieszkaniowe i wiejskie	13.600	13.568
	§ 28	podróże służbowe krajowe	3.898	3.852
	§ 31	materiały i wyposażenie – czasopisma, materiały biurowe, druki – części do napraw sprzętu – środki bhp, czystości – zakup mebli do wyposażenia klas	12.870 - - - -	12.794 4.134 931 2.499 5.230

	§ 36	usługi materialne	2.350	2.158	
		– telefony	-	1.375	
		– drobne naprawy, pieczętki	-	447	
		– transport i konserwacja ksero	-	208	
		– opłaty pocztowe	-	128	
	§ 37	usługi niematerialne	12.340	12.101	
		– kursy	-	1.847	
		– nauka języka niemieckiego	-	9.029	
		– za przelewy elixir	-	234	
		– badania lekarskie	-	192	
		– umowy zlecenia	-	799	
	§ 38	pomoce naukowe, dydaktyczne, książki	5.830	5.627	
		– zakup książek	-	3.888	
		– pomoce naukowe	-	1.739	
	§ 41	skł. na ubezpiec. społeczne	84.000	83.849	
	§ 42	skł. na f. pracy	11.500	11.485	
	§ 43	odpis na zakł. fundusz św. socjal.	25.300	25.300	
	§ 72	wydatki na finans. inwestycji jed. budżet. i zakładów budżet.	100.000	100.000	
			plan	wykonanie	%
		gimnazjum Książ	394.887	391.568	99,16
		gimnazjum Mchy	237.106	235.134	99,17
		razem;	631.993	626.702	99,16
		zadania inwestycyjne			
		– budowa szkoły podstawowej w Mchach i adaptacja piętra w gimnazjum	100.000	100.000	100.000
<b>Rozdział 7913</b>		<b>Dowóz. uczniów do szkół</b>	<b>152.504</b>	<b>145.711</b>	
	§ 11	wynagr. osob. prac. wynagrodzenie kierowcy autobusu i opiekuna	27.893	24.465	
	§ 17	nagr. z zakł. f. nagród	1.923	1.923	
	§ 21	nagr. i wyd. osobowe nie zal. do wynagr. w tym: ekwiwalent za odzież ochronną dla kierowcy	584	584	
	§ 28	podróże służbowe krajowe	300	67	
	§ 31	materiały i wyposażenie	38.876	38.592	
		– zakup paliwa do autobusu	-	33.785	
		– zakup części do remontu autobusu	-	4.709	
		– farba do malowania przyczep do dowozu dzieci	-	98	
	§ 36	usługi materialne	47.290	45.624	
		– dowóz dzieci do szkół przyczepami autobusowymi	-	38.857	
		– naprawa autobusu	-	6.186	
		– przegląd autobusu	-	581	
	§ 37	usługi niematerialne przeład przyczep do dowozu dzieci	600	462	
	§ 40	różne opłaty i składki – ubezpieczenie autobusu i przyczep	6.710	6.710	
	§ 41	skł. na ubezpiec. społ.	5.630	4.712	
	§ 42	skł. na f. pracy	772	646	
	§ 43	odpis na zakł. f. św. socjal.	1.126	1.126	
	§ 72	wydatki na finans. inwest. jedn. budżetowych i zakładów budżetowych – zakup autobusu do dowozu dzieci	20.800	20.800	
<b>Rozdział 7941</b>		<b>Internaty i stypendia dla uczniów</b>	<b>6.500</b>	<b>6.500</b>	
	§ 22	świadczenia społeczne	6.500	6.500	
<b>Rozdział 8062</b>		<b>Dokształcanie i doskonalenie zawodowe nauczycieli</b>	<b>1.855</b>	<b>1.855</b>	
	§ 37	usługi niematerialne	1.855	1.855	
<b>Rozdział 8211</b>		<b>Przedszkola</b>	<b>681.776</b>	<b>637.870</b>	
		Nazwa przedszkola	plan	wykonanie	%
		Chrzęstowo	52.633	48.030	91,25

		Mchy	64.845	59.215	91,32
		Chwałkowo	60.786	59.966	98,65
		Książ	503.512	470.659	93,48
		Razem:	681.776	637.870	93,56
	§ 11	wynagr. osobowe pracowników		377.197	366.817
	§ 17	nagrody z zakł. f. nagród		28.976	28.700
	§ 21	nagr. i wyd. osob. nie zal. do wynagrodzeń wydatki stanowi refundacja kosztów żywienia personelu		1.778	1.577
	§ 25	różne wyd. na rzecz o. fiz. dodatki mieszkaniowe i wiejskie		9.771	9.463
	§ 28	podróże służbowe krajowe		700	599
	§ 31	materiały i wyposażenie – opał – czasopisma, artykuły biurowe – środki czystości, bhp – zabawki – zakup rolet, i wyposażenia		36.395	32.126 12.121 3.828 5.962 2.901 7.314
	§ 32	środki żywności		68.600	50.106
	§ 35	energia		16.750	14.904
	§ 36	usługi materialne – telefony i opłaty pocztowe – ścieki, beczkowóz, wywóz śmieci – usługi kominiarskie, konserwacja dźwigu i ksero – prace stolarskie, malowanie, montaż okien – umowa zlecenie przygotowanie posiłków p. Chwałkowo		30.037	28.341 1.329 854 1.620 24.218 320
	§ 37	usługi niematerialne – badanie lekarskie – przeglądy gaśnic – opłata za kursy – opłata za elixir – czynsz za lokal Chwałkowo – wynagrodzenie doradca-metodyk		6.532	6.350 160 56 1.143 445 1.032 3.514
	§ 40	różne opłaty i składki ubezpj. bud. Mchy i Książ od odpowiedzialności cywilnej. Budynek Chwałkowo i Chrzastowo nie jest własnością		323	235
	§ 41	skł. na ubezj. społ.		74.500	69.270
	§ 42	skł. na f. pracy		10.300	9.465
	§ 43	odpis na zakł. f. św. socjal.		19.917	19.917
<b>Rozdział 8213</b>		<b>Przedzsk. przy szkoł. podst.</b>		<b>229.043</b>	<b>223.107</b>
	§ 11	wynagr. osob. prac.		148.000	145.227
	§ 17	nagr. z zakł. f. nagród		11.112	11.112
	§ 21	nagr. i wyd. osob. nie zal. do wynagr.		60	50
	§ 25	różne wyd. na rzecz o. fiz.		9.561	9.465
	§ 28	podróże służb. krajowe		703	696
	§ 31	materiały i wyposaż. – drobne zakupy, środki czystości, opał, bhp		5.850	4.698 4.698
	§ 36	usługi materialne – naprawa zamrażarki – opłata pocztowa – malowanie pomieszczeń klasowych – wywóz nieczystości		4.026	3.753 120 9 1.926 1.698
	§ 37	usługi niematerialne badanie lekarskie		199	95
	§ 38	pomoce naukowe – zakup książek, zabawek		5.310	5.262
	§ 41	skł. na ubezj. społ.		29.900	28.641



	§ 42	skł. na f. pracy	4.200	3.986	
	§ 43	odpis na zakł. f. św. socjal.	10.122	10.122	
		nazwa przedszkola przy sp. plan wykonanie %			
		Książ ( przy przedszkolu)	76.023	75.166	98,87
		Konarzyce	27.096	25.764	95,08
		Chwałkowo Kośc.	47.905	46.46	96,87
		Mchy	33.002	32.543	98,61
		Włóściejowice	26.692	25.805	96,68
		Książ (przy szkole podst.)	18.325	17.423	95,08
			229.043	223.107	97,41
<b>Rozdział 8232</b>		<b>Świetlice dziecięce</b>	<b>167.618</b>	<b>159.938</b>	
	§ 11	wynagr. osob. prac.	84.181	83.755	
	§ 17	nagr. z zakł. f. nagród	6.497	6.497	
	§ 21	nagr. i wynagr. osob. nie zal. do wyn.	341	135	
	§ 25	różne wydatki na rzecz osób fizycz.	1.100	1.098	
	§ 28	podróże służb. krajowe	600	563	
	§ 31	materiały i wyposażenie – środki czystości	1.847	273	
	§ 32	środki żywność.	49.557	44.338	
	§ 37	usługi niematerialne – badanie SANEPID	61	61	
	§ 38	pomoce nauk. dydaktyczne i książki – zakup gier i książek	262	247	
	§ 41	skł. na ubezp. społ.	16.500	16.305	
	§ 42	skł. na f. Pracy	2.250	2.244	
	§ 43	odpis na zakł. f. św. socjal.	4.422	4.422	
<b>Rozdział 8295</b>		<b>Pozostała działalność</b>	<b>22.506</b>	<b>22.506</b>	
	§ 43	odpis na zakł. f. św. socjal.	22.506	22.506	
<b>Dział 83 Kultura i sztuka</b>					
<b>Plan dochodów 8.660 zł wykonanie 5.142 zł co stanowi 59,38%</b>					
<b>Rozdział 8333</b>		<b>Świetlice i kluby</b>	<b>8.660</b>	<b>5.142</b>	
	§ 33	dochody z dzierżawy i leasingu	8.660	3.793	
	§ 64	różne opłaty	-	1.216	
	§ 81	odsetki	-	133	
dochody wykonano w niższej niż planowano ze względu na małe zainteresowanie wynajmem sali.					
<b>Plan wydatków 271.000 zł wykonanie 267.120 zł co stanowi 98,57%</b>					
<b>Rozdział 8332</b>		<b>Ośrodki kultury</b>	<b>121.000</b>	<b>121.000</b>	
	§ 48	pozostałe dotacje	121.000	121.000	
<b>Rozdział 8333</b>		<b>Świetlice i kluby</b>	<b>15.000</b>	<b>11.120</b>	
	§ 31	materiały i wyposażenie w tym; – zakup syfonu, zlewu i szafki świetlica Kielczynek – zakup węgla i spłuczki świetlica Radoszkowo – zakup farby świetlica Konarzyce – zakup węgla świetlica Konarzyce – zakup węgla świetlica Kielczynek – zakup sprzętu świetlica Radoszkowo	4.765	2.293	
	§ 35	energia – opłata za energię i wodę w świetlicach	4.000	2.878	
	§ 36	usługi materialne w tym; – wykonanie pieca świetlica Radoszkowo – transport węgla świetlica Radoszkowo – montaż spłuczki świetlica Radoszkowo – prace porządkowe świetlica Kielczynek – zamontowanie podlicznika świetlica Mchy	6.000	5.714	
				1.350	
				21	
				120	
				450	
				1.250	

		- naprawa pieca świetlica Konarzyce		300
		- wywóz nieczystości świetlica Konarzyce		172
		- drzwi do świetlicy Radoszkowo		2.033
		- opłaty pocztowe i transport węgla		18
	§ 40	różne opłaty i składki	235	235
		- ubezpieczenie świetlic od odpowiedzialności cywilnej		
<b>Dział 85 Ochrona zdrowia</b>				
<b>Plan wydatków 101.491 zł wykonanie 81.277 co stanowi 80,08%, w tym:</b>				
<b>Rozdział 8536</b>		<b>Przeciwdziałanie alkohol.</b>	<b>101.491</b>	<b>81.277</b>
	§ 22	świadczenia społeczne	40,263	39.517
		w tym;		
		- zakup biletów miesięcznych dla dzieci		3.620
		- zakup węgla		1.860
		- zakup odzieży i obuwia		2.026
		- wycieczki		8.290
		- artykuły spożywcze		18.403
		- dofinansowanie obozu		280
		- zakup podręczników		2.093
		- zakup paczek świątecznych dla dzieci		2.945
	§ 25	różne wyd. na rzecz o. fizycznych	7.200	7.060
		udział w posiedzeniach komisji przeciwalkoholowej		
	§ 28	podróże służbowe krajowe	900	711
	§ 31	materiały i wyposażenie	15.791	12.381
		w tym;		
		- zakup farb, artykułów biurowych, środków czystości		188
		świetlica terapeutyczna Książ		
		- zakup broszurek o narkomanii		138
		- zakup ulotek i kalendarzyków		808
		- zakup bieżni i organów		4.123
		- zakup wyposażenia do świetlicy terapeutycznej w Książu		6.606
		- zakup artykułów biurowych do świetlicy w Książu		388
		- zakup środków czystości i innych materiałów		130
	§ 35	energia	7.200	1.800
		koszty energii i wody związane z pobytem osób		
		uzależnionych w stowarzyszeniu Abstynentów Kotwica		
	§ 36	usługi materialne	6.802	3.261
		- za wywóz nieczystości związany z pobytem		1.200
		osób uzależnionych w Stowarzyszeniu Abstynentów		
		- przewóz dzieci do Kalisza i osób do Jarocina		58
		- program Dom na szkle		1.800
		- przewóz dzieci na spektakl		63
		- usługa basenowa		91
		- transport wykładziny		49
	§ 37	usługi niematerialne	21.744	15.250
		w tym;		
		- za spektakl „zdążyć przed śmiercią”		1.200
		- za udział w naradzie szkoleniowej		145
		- wydanie opinii o stopniu uzależnienia		160
		- wynagrodzenie psychologa i terapeuty		9.245
		- opłata za kurs pomocy socjoterapeutycznej		1.150
		- za udział w szkoleniu		1.550
		- program dom na szkle		1.800
	§ 41	składki na ubezpieczenia społeczne	1.396	1.141
	§ 42	składki na f. pracy	195	156
wydatków nie wykonano w pełnej wysokości ze względu na zabezpieczenie środków na zapłatę należności za usługi związane z pobytem osób uzależnionych w Stowarzyszeniu Kotwica w Śremie.				

<b>Dział 86 Opieka społeczna</b>				
plan dochodów 798.714 zł wykonanie 788.950 zł co stanowi 98,87%				
dochody własne plan 8.099 zł wykonanie 10.030 zł				
dotacje na zadania zlecone plan 585.560 zł wykonanie 573.865 zł				
dotacja na zadania własne plan 197.615 zł wykonanie 197.615 zł				
dotacje otrzymane z funduszy celowych na realizację zadań bieżących plan 7.440 zł wykonanie 7.440 zł				
<b>Rozdział 8612</b>		<b>Usługi opiekuńcze</b>	<b>7.500</b>	<b>9.431</b>
	§ 42	wpływy z usług – odpłatność za usługi opiekuńcze	7.500	9.431
<b>Rozdział 8613</b>		<b>Zasiłki i pomoc w naturze</b>	<b>430.799</b>	<b>420.262</b>
	§ 78	pieniężne darowizny, spadki i zapisy na rzecz Skarbu Państwa lub jedn. sam. terytor.	599	599
	§ 88	dot. cel. otrzym. z budż. państw. na fin. zad. bież. zlec. gminom	427.200	416.663
	§ 89	dot. cel. otrzym. z budż. państw. na dofin. włas. zad. bież. gmin	3.000	3.000
<b>Rozdział 8615</b>		<b>Terenowe ośrodki pom. społ.</b>	<b>106.000</b>	<b>106.000</b>
	§ 88	dot. cel. otrzym. z budż. państw. na fin. zad. bież. zlec. gminom	106.000	106.000
<b>Rozdział 8616</b>		<b>Dodatki mieszkaniowe</b>	<b>159.015</b>	<b>159.015</b>
	§ 89	dot. cel. otrzym. z budż. państw. na dofin. włas. zad. bież. gmin	159.015	159.015
<b>Rozdział 8617</b>		<b>Zasiłki rodzinne i pielęgnac.</b>	<b>30.060</b>	<b>29.356</b>
	§ 88	dot. cel. otrzym. z budż. państw. na fin. zad. bież. zlec. gminom	30.060	29.356
<b>Rozdział 8695</b>		<b>Pozostała działalność</b>	<b>65.340</b>	<b>64.886</b>
	§ 18	do. otrzymane z funduszy celowych na realiz. zadań bieżących	7.440	7.440
	§ 88	dot. cel. otrzym. z budż. państw. na fin. zad. bież. zlec. gminom	22.300	21.846
	§ 89	dot. cel. otrzym. z budż. państw. na dofin. włas. zad. bież. gmin	35.600	35.600
Plan wydatków 1.198.814 zł wykonanie 1.187.096 zł co stanowi 99,02%				
wydatki na zadania własne i z dotacji na realizację własnych zadań bieżących plan 605.814 zł wykonanie 606.792 zł				
plan wydatków na zad. zlecone 585.560 zł wykonanie 573.864 zł				
wydatki na realizację zadań bieżących z funduszy celowych plan 7.440 zł wykonanie 7.440 zł				
<b>Rozdział 8612</b>		<b>Usługi opiekuńcze</b>	<b>47.838</b>	<b>47.838</b>
	§ 22	świadczenia społeczne wydatki związane z usługami opiekuńczymi u	47.838	47.838
<b>Rozdział 8613</b>		<b>Zasiłki na pomoc w naturze</b>	<b>553.390</b>	<b>542.853</b>
	§ 22	świadczenia społeczne w tym: zadania własne	523.387 126.190	512.850 126.190
		ze zadań własnych wykonano:		
		– zasiłki celowe		57.931
		– zasiłki celowe w naturze		11.642
		– dożywianie dzieci		25.643
		– dożywianie podopiecznych		1.046
		– zasiłki celowe specjalne		12.010
		– zasiłki celowe w naturze specjalne		4.928
		– pobyt podopiecznych w internatach		2.244
		– zasiłki pogrzebowe		1.396
		– zasiłki celowe losowe z tytułu suszy z budżetu gminy		6.350
		– ze środków na dofinansowanie zadań własnych		3.000
		zadania zlecone	397.197	386.660
		ze zadań zleconych wykonano:		

		a) zadania obligatoryjne		
		– zasiłki stałe wyrównawcze		23.208
		– zasiłki okresowe gwarantowane		4.034
		– renty socjalne		203.680
		– zasiłki z tytułu ciąży		31.441
		– zasiłki na dziecko niepełnosprawne		55.096
		b) zadania fakultatywne		
		– zasiłki okresowe		58.751
		– zasiłki okresowe specjalne		10.450
	§41	składki na ubezpieczenia społeczne	30.003	30.003
		zadania zlecone		
		w/w składki opłacone były od zasiłków stałych na dziecko niepełnosprawne oraz zasiłków okresowych		
Wydatków nie wykonano w pełnej wysokości ze względu na to, że środki z budżetu Wojewody nie zostały przekazane w całości na rachunek budżetu gminy.				
<b>Rozdział 8615</b>		<b>Terenowe ośrodki pomocy społecznej</b>	<b>229.571</b>	<b>229.567</b>
		zadania własne plan	123.571	123.568
		zadania zlecone	106.000	105.999
		Na utrzymanie ośrodka wydatkowano następujące środki:		
rodzaj wydatku		razem	z budżetu gminy	w WUW plan na zadania zlecone
1) płace i pochodne		178.488	89.243	89.243 89.244
2) nagrody z zakładowego funduszu nagród		11.832	5.916	5.916 5.916
3) ekwiwalent za odzież		1.400	700	700 700
4) podróże służbowe		4.024	2.012	2.012 2.012
5) materiały czystości, wyposażenie biura, materiały kancelaryjne		10.961	9.741	1.220 1.220
6) energia		1.226	863	363 363
7) opłaty pocztowe, telefoniczne		7.074	3.537	3.537 3.537
8) wynajem karetki		2.296	1.396	898 898
9) odpis na zakładowy fundusz świadczeń socjalnych		4.220	2.110	2.110 2.110
10) wydatki inwestycyjne		8.050	8.050	- -
		229.571	123.568	105.999 106.000
	§ 11	wynagrodzenia osobowe pracowników		147.346 147.346
	§ 17	nagrody z zakładowego funduszu nagród		11.832 11.832
	§ 21	nagrody i wydatki osobowe nie zaliczane do wynagrodzeń		1.400 1.400
	§ 28	podróże służbowe krajowe		4.024 4.024
	§ 31	materiały i wyposażenie		10.961 10.961
		– zakup artykułów biurowych, druków i środków bhp		3.856
		– zakup środków czystości		273
		– prasa, pieczętki		892
		– zakup części do roweru		30
		– zakup tonera i części do ksero		541
		– zakup płytek oraz wyposażenia łazienki		1.642
		– zakup telefonów		677
		– zakup ksera		3.050
	§ 35	energia		1.226 1.226
	§ 36	usługi niematerialne		7.074 7.074
		– za przesyłki listowe		3.143
		– opłaty telefoniczne		1.989
		– za konserwację ksero		265
		– za instalację i aktualizację programu POMOST		1.137
		– remont łazienki		540
	§ 37	usługi niematerialne		2.296 2.294
		– koszty bankowe		192
		– szkolenia pracowników		2.056
		– okresowe badania lekarskie		46

	§ 41	składki na ubezpieczenia społeczne	27.384	27.383
	§ 42	składki na fundusz pracy	3.758	3.757
	§ 43	odp. na zakładowy fundusz świadczeń socjalnych	4.220	4.220
	§ 72	wydatki na finansowanie inwestycji jednostek budżetowych i zakładów budżetowych zakup komputera oraz licencji	8.050	8.050
<b>Rozdział 8616</b>		<b>Dodatki mieszkaniowe</b>	<b>272.615</b>	<b>272.596</b>
	§ 22	świadczenia społeczne w tym: środki z dotacji celowych na zadania własne środki własne	272.615 159.015 113.600	272.596 159.015 113.581
<b>Rozdział 8617</b>		<b>Zasiłki rodzinne i pielęgnacyjne</b>	<b>30.060</b>	<b>29.356</b>
	§ 22	świadczenia społeczne	30.060	29.356
		Są to wydatki na zadania zlecone z zakresu administracji rządowej. Zasiłki dla osób, które nie mają żadnego źródła utrzymania i nie mają możliwości korzystania z tych świadczeń.		
<b>Rozdział 8695</b>		<b>Pozostała działalność</b>	<b>65.340</b>	<b>64.886</b>
	§ 22	świadczenia społeczne	42.300	42.300
	§ 31	materiały i wyposażenie	108	108
	§ 36	usługi materialne	127	127
	§ 37	usługi niematerialne	420	420
	§ 40	różne opłaty i składki	22.300	21.846
	§ 41	składki na ubezpieczenia społeczne	75	75
	§ 42	składki na fundusz pracy	10	10
W tym plan wydatków na zadania zlecone tj. składki na ubezpieczenia zdrowotne 22.300 wykonanie 21.846. Plan wydatków z dotacji z funduszy celowych na pomoc dla kombatantów 7.440 wykonanie 7.440. Dotacje na zadania własne dożywianie dzieci w szkołach plan 35.600 zł wykonanie 35.600 zł.				
wydatki z dotacji z funduszy celowych				
– jednorazowe zasiłki dla kombatantów				6.700
– zakup materiałów biurowych				108
– za przesyłki pocztowe				127
– umowa zlecenie na obsługę				420
– składki na ubezpieczenia społeczne od umowy zlecenia				75
– składki na fundusz pracy od umowy zlecenia				10
				7.440
środki z dotacji na zadania własne				
– dożywianie dzieci w szkołach				27.056
– zakup niezbędnego sprzętu (kuchnia gazowa, patelnia, lodówka, talerzyki, szklanki, garnki)				8.544
				35.600
dotacja na zadania zlecone				
– składki na ubezpieczenia zdrowotne				21.846
<b>Dział 87 Kultura fizyczna i sport</b>				
<b>Plan wydatków 57.000 zł wykonanie 55.011 co stanowi 96,51%</b>				
<b>Rozdział 8711</b>		<b>Institucje kultury fizycznej</b>	<b>24.880</b>	<b>24.880</b>
	§ 47	dotacje dla jednostek gospodarczych pozabudżetowych i funduszy celowych Wydatki stanowi dotacja dla Ośrodka Sportu i Rekreacji w Książu	18.800	18.800
	§ 72	wydatki na finansowanie inwestycji jednostek budżetowych i zakładów budżetowych	6.000	6.000
		budowa szaletu	6.000	6.000
<b>Rozdział 8795</b>		<b>Pozostała działalność</b>	<b>32.120</b>	<b>30.131</b>
	§ 31	materiały i wyposażenie w tym: – zakup strojów sportowych – stadion zakup nawozu, narzędzi ogrodniczych	18.430	16.580 11.675 557

		– zakup sprzętu sportowego		3.138
		– nagrody na konkurs sportowy zima 2000		163
		– zakup paliwa nawozu, wapna – boisko sportowe		448
		– zakup stołu do pimponga		599
	§ 35	energia	1.020	1.018
	§ 36	usługi materialne w tym: – utrzymanie czystości na boisku – usługi ciągnikiem na boisku – naprawa deszczowni – przewóz zawodników na zawody	12.652	12.515
	§ 41	– składki na ubezpieczenia społeczne	16	16
	§ 42	– składki na fundusz pracy	2	2
<b>Dział 98 Różna działalność</b>				
Plan dochodów 113.563 zł wykonanie 92.138 zł co stanowi 81,13%				
W tym dochody własne plan 112.500 zł wykonanie 91.075 zł.				
Dotacje na zadania zlecone plan 1.063 zł, wykonanie 1.063 zł.				
<b>Rozdział 8934</b>		<b>Spis powszechny i inne</b>	<b>1.063</b>	<b>1.063</b>
	§ 88	dotacje przekazane z budżetu państwa na finansowanie zadań bieżących zleconych gminom	1.063	1.063
		Dochody stanowi dotacja na aktualizację działek i gospodarstw rolnych		
<b>Rozdział 8995</b>		<b>Pozostała działalność</b>	<b>112.500</b>	<b>91.075</b>
	§ 64	różne opłaty	12.500	10.170
	§ 70	środki na dofinansowanie własnych inwestycji gmin, powiatów, samorządów województw ze źródeł pozabudżetowych	100.000	80.905
Dochody stanowi opłata eksploatacyjna za wydobycie żwiru od 3 płatników – 10.170 oraz dobrowolne wpłaty ludności na wodociągowanie wsi Włociszewice Ługi oraz Jarosławki. Nie wykonano zaplanowanej kwoty dochodów ze względu na rozłożenie wpłat na raty do końca 2001 roku				
Plan wydatków 42.023 zł, wykonanie 36.227 co stanowi 86,21% w tym wydatki na zadania zlecone plan 1.063 zł, wykonanie 1.063 zł.				
Plan wydatków na zadania własne 40.960 zł, wykonanie 35.164 zł.				
<b>Rozdział 8934</b>		<b>Spis powszechny i inne</b>	<b>1.063</b>	<b>1.063</b>
	§ 37	usługi materialne	883	883
	§ 41	składki na ubezpieczenia społeczne	158	158
	§ 42	składki na fundusz pracy	22	22
		Są to wydatki poniesione na zadania zlecone tj. aktualizację działek i gospodarstw rolnych		
<b>Rozdział 8995</b>		<b>Pozostała działalność</b>	<b>40.960</b>	<b>35.164</b>
	§ 36	usługi materialne za wywołanie filmu	5.829	36
	§ 40	różne opłaty i składki składka do Unii Gospodarczej Miast	35.131	35.128
Planu wydatków nie wykonano ze względu na to, że tutejsza gmina nie uczestniczyła w targach i wystawach oraz nie wydała nowego folderu o gminie.				
<b>Dział 90 Dochody od osób prawnych i od innych jednostek nie posiadających osobowości prawnej</b>				
Plan dochodów 2.524.404 zł, wykonanie 2.322.800 co stanowi 92,02%				
<b>Rozdział 9009</b>		<b>Udziały gminy w podatkach stanowiących dochód budżetu państwa</b>	<b>1.092.581</b>	<b>969.910</b>
	§ 15	podatek dochodowy od osób fizycznych	1.077.581	954.405
	§ 16	podatek dochodowy od osób prawnych	15.000	15.505
<b>Rozdział 9013</b>		<b>Wpłaty z podatku rolnego, leśnego oraz podatków i opłat lokalnych od osób prawnych</b>	<b>541.118</b>	<b>482.125</b>
	§ 51	podatek rolny	168.172	125.434
	§ 53	podatek leśny	19.390	20.265

	§ 55	podatek od nieruchomości	343.014	323.208
	§ 61	podatek od środków transportowych	9.042	11.165
	§ 81	odsetki	1.500	2.053
<b>Rozdział 9019</b>		<b>Podatki i opłaty od osób fizycznych</b>	<b>813.705</b>	<b>759.676</b>
	§ 51	podatek rolny	205.575	158.153
	§ 52	wpływy z karty podatkowej	33.000	20.148
	§ 53	podatek leśny	2.415	2.476
	§ 55	podatek od nieruchomości	419.927	444.572
	§ 56	podatek od spadków i darowizn	6.000	1.364
	§ 57	opłaty lokalne	16.000	22.018
	§ 59	podatek od posiadania psów	3.364	4.373
	§ 61	podatek od środków transportowych	112.424	91.588
	§ 69	zaległości z podatków zniesionych	-	293
	§ 81	odsetki	15.000	14.691
Wpływy z karty podatkowej, podatku od spadków i darowizn wpływają na rachunek Urzędu Skarbowego i ustalenie planu tych dochodów jest trudne.				
<b>Rozdział 9020</b>		<b>Wpływy z opłaty skarbowej</b>	<b>77.000</b>	<b>111.089</b>
	§ 58	opłata skarbową	77.000	110.444
	§ 81	odsetki	-	645
Zaległości w poszczególnych podatkach oraz ich realizacja zostały omówione na stronie 8, 9, 10, 11 sprawozdania.				
<b>Dział 91 Administracja państwowa i samorządowa</b>				
Plan dochodów 184.234 zł, wykonanie 166.242 zł co stanowi 90,23%.				
Dochody własne plan 123.434 zł, wykonanie 105.442 zł.				
Dotacje na zadania zlecone plan 60.800 wykonanie 60.800 zł.				
<b>Rozdział 9142</b>		<b>Urzędy Wojewódzkie</b>	<b>60.800</b>	<b>60.800</b>
	§ 88	dot. przekazane z budżetu państwa na finansowanie zadań bieżących zleconych gminom – dotacja celowa na zadania zlecone gminie z zakresu administracji rządowej utrzymanie administracji 3,37 etatu.	60.800	60.800
<b>Rozdział 9146</b>		<b>Urzędy miast (gmin)</b>	<b>28.434</b>	<b>11.849</b>
	§ 33	dochody z dzierżawy i leasingu	9.434	6.544
		Wynajem lokali użytkowych w budynku Urzędu		
	§ 64	różne opłaty	19.000	5.305
		Niskie wykonanie dochodów spowodowane jest zmianą opłat za centralne ogrzewanie.		
<b>Rozdział 9195</b>		<b>Pozostała działalność</b>	<b>95.000</b>	<b>93.593</b>
	§ 64	różne opłaty	95.000	93.574
	§ 81	odsetki	-	19
Dochody stanowią opłaty za zezwolenia na sprzedaż napojów alkoholowych.				
Plan wydatków 1.353.551 zł, wykonano 1.332.846 zł co stanowi 98,47%.				
Wydatki na zadania własne plan 1.292.751 zł, wykonanie 1.272.046 zł.				
Wydatki na zadania zlecone plan 60.800 zł, wykonanie 60.800 zł.				
<b>Rozdział 9142</b>		<b>Urzędy wojewódzkie</b>	<b>60.800</b>	<b>60.800</b>
		Zadania zlecone		
	§ 11	wynagrodzenia osobowe pracowników	50.500	50.500
	§ 41	składki na ubezpieczenia społeczne	9.000	9.000
	§ 42	składki na fundusz pracy	1.300	1.300
Utrzymanie 3,37 etatu – pracownicy wykonujący zadania zlecone (USC, meldunki, działalność gospodarcza, obrona cywilna)				
<b>Rozdział 9144</b>		<b>Rady gmin (miast)</b>	<b>75.960</b>	<b>72.190</b>
	§ 25	różne wydatki na rzecz osób fizycznych	75.960	72.190
Diety dla radnych i Zarządu za udział w posiedzeniach komisji i sesjach				
<b>Rozdział 9146</b>		<b>Urzędy gmin (miast)</b>	<b>1.119.923</b>	<b>1.105.208</b>
	§ 11	wynagrodzenia osobowe pracowników	697.322	695.800
	§ 17	nagrody z zakładowego funduszu nagród	55.590	55.473
	§ 28	podróże służbowe krajowe	23.500	23.463

	§ 31	materiały i wyposażenie w tym: – opał – papier do ksero – druki – artykuły biurowe – książki i czasopisma – teczki do softysów – przybory do pisanania – środki bhp – skaner i UPS – części do ksera – środki czystości – taśmy do drukarek i tonery do ksero – żarówki, zamki i inne drobne zakupy – dzienniki ustaw i monitory polski	55.310	54.280 5.948 6.488 8.833 7.027 5.964 1.035 2.850 1.981 1.450 1.701 947 5.711 755 3.590
		Wydatki za węgiel uległy zmniejszeniu w stosunku do pierwszego półrocza ze względu na zmianę systemu rozliczeń za centralne ogrzewanie.		
	§ 35	energia	5.500	5.199
	§ 36	usługi materialne w tym: – za przesyłki pocztowe – za telefony – za ogrzewanie budynku – za naprawę ksero – za montaż i tablice informacyjne – oprawa dzienników ustaw – wykonanie pieczętek – konserwacja centrali telefonicznej – abonament rtv – dojazdy do konsultacji podczas uruchamiania programów komputerowych – naprawa sprzętu biurowego i maszyn	72.914	71.962 21.493 16.945 25.856 1.786 1.188 455 482 1.220 469 115 1.953
	§ 37	usługi niematerialne szkolenia pracowników – za elixir – za przechowywanie depozytu klucze do kasy – opieka autorska nad programami – opłata komornicza – za szkolenia	20.000	19.982 116 84 4.112 1.216 14.454
	§ 39	kary i odszkodowania odsetki od odprawy emerytalnej	796	796
	§ 40	różne opłaty i składki – składka Związku Miast Polskich – składka do Stowarzyszenia Gmin i Powiatów – składka do WOKISS	6.550	6.543 747 1.416 4.380
	§ 41	składki na ubezpieczenia społeczne	142.752	133.857
	§ 42	składki na fundusz pracy	19.949	18.119
	§ 43	odpis na zakładowy fundusz świadczeń socjalnych	14.140	14.134
	§ 72	wydatki na finansowanie inwestycji jednostek i zakładów budżetowych zakup 2 komputerów i drukarki	5.600	5.600
<b>Rozdział 9195</b>		<b>Rozostała działalność</b>	<b>96.868</b>	<b>94.648</b>
	§ 11	wynagrodzenia osobowe pracowników wynagrodzenia pracowników obsługi	27.164	27.045



	§ 14	wynagrodzenia agencyjno-prowizyjne wynagrodzenia za inkaso dla sołtysów	38.299	36.857
	§ 17	nagrody z zakładowego funduszu nagród	1.980	1.909
	§ 25	różne wydatki na rzecz osób fizycznych diety dla sołtysów za udział w sesjach	21.890	21.850
	§ 41	składki na ubezpieczenia społeczne	5.633	5.151
	§ 42	składki na fundusz pracy	772	706
	§ 43	odpis na zakładowy fundusz świadczeń socjalnych	1.130	1.130
<b>Dział 93 Bezpieczeństwo publiczne</b>				
Plan dochodów 1.200, wykonanie 1.200 zł co stanowi 100%. Są to dotacje na zadania zlecone.				
<b>Rozdział 9317</b>		<b>Obrona cywilna</b>	<b>1.200</b>	<b>1.200</b>
	§ 88	dotacje celowe otrzymane z budżetu państwa na realizację zadań bieżących z zakresu administracji rządowej zleconych gminom (związkom gmin)	1.200	1.200
Plan wydatków 1.200 zł wykonanie 1.1999 zł, co stanowi 99,92%. Są to wydatki na zadania zlecone.				
<b>Rozdział 9317</b>		<b>Obrona cywilna</b>	<b>1.200</b>	<b>1.199</b>
	§ 31	materiały i wyposażenie	600	600
	§ 37	usługi niematerialne	505	505
	§ 41	składka na ubezpieczenia społeczne	82	82
	§ 42	składka na fundusz pracy	13	12
<b>Dział 94 Finanse</b>				
Plan dochodów 9.500 zł, wykonanie 15.711 zł, co stanowi 165,38%				
<b>Rozdział 9492</b>		<b>Odsetki od środków na rachunkach bankowych</b>	<b>9.500</b>	<b>15.711</b>
	§ 81	odsetki	9.500	15.711
Dochody stanowią odsetki od środków na rachunkach bankowych.				
Plan wydatków 32.295 wykonanie 32.284 co stanowi 99,97%				
<b>Rozdział 9495</b>		<b>Pozostała działalność</b>	<b>32.295</b>	<b>32.284</b>
	§ 61	rozliczenia z bankami	32.295	32.284
Wydatki stanowią odsetki od zaciągniętych kredytów na zakończone inwestycje.				
<b>Dział 97 Różne rozliczenia</b>				
Plan dochodów 5.027.525 zł, wykonanie 5.027.525 zł, co stanowi 100%				
<b>Rozdział 9701</b>		<b>Część osw. subwencja ogólna dla jednostek samorządu terytorialnego</b>	<b>3.659.837</b>	<b>3.659.837</b>
	§ 90	subwencje ogólne z budżetu państwa	3.659.837	3.659.837
<b>Rozdział 9709</b>		<b>Część rekompensująca subwencji ogólnej dla gmin</b>	<b>505.536</b>	<b>505.536</b>
	§ 90	subwencje ogólne z budżetu państwa	505.536	505.536
<b>Rozdział 9711</b>		<b>Część podstawowa subwencji ogólnej dla gmin</b>	<b>862.152</b>	<b>862.152</b>
	§ 90	subwencja ogólna z budżetu państwa	862.152	862.152
Plan wydatków 14.400 zł, wykonanie –				
<b>Rozdział 9718</b>		<b>Rezerwy ogólne i celowe</b>	<b>14.400</b>	<b>-</b>
	§ 81	rezerwy	14.400	-
Plan wydatków stanowi niewykorzystana rezerwa na wydatki nieprzewidziane w budżecie gminy.				
<b>Dział 99 Urzędy naczelnych organów władzy kontroli i sądownictwa</b>				
Plan dochodów 8.823 zł, wykonanie 7.303 zł co stanowi 82,77%				
Są to dochody na zadania zlecone.				
<b>Rozdział 9911</b>		<b>Urzędy naczelnych organów władzy, kontroli i</b>	<b>1.044</b>	<b>1.044</b>
	§ 88	dotacje celowe otrzymane z budżetu państwa na zadania bieżące zlecone gminom dotacja na zadania zlecone z zakresu administracji rządowej na aktualizację rejestru wyborców	1.044	1.044
<b>Rozdział 9990</b>		<b>Wybory Prezydenta Rzeczypospolitej Polskiej</b>	<b>7.779</b>	<b>6.259</b>
	§ 88	dotacje celowe otrzymane z budżetu państwa na zadania bieżące zlecone gminom Dotacja na wybory prezydenta – zadania zlecone	7.779	6.259

Wydatki plan 8.823 zł, wykonanie 7.303 zł co stanowi 82,77%. Są to wydatki na zadania zlecone.				
<b>Rozdział 9911</b>		<b>Urzędy naczelnych organów władzy kontroli i sądownictwa</b>	<b>1.044</b>	<b>1.044</b>
	§ 37	usługi niematerialne	868	868
	§ 41	składki na ubezpieczenia społeczne	155	155
	§ 42	składka na fundusz pracy	21	21
Wydatki na wykonanie aktualizacji rejestru wyborców – zadania zlecone.				
<b>Rozdział 9990</b>		<b>Wybory prezydenta Rzeczypospolitej Polskiej</b>	<b>7.779</b>	<b>6.259</b>
	§ 25	różne wydatki na rzecz osób fizycznych	2.520	2.520
	§ 28	podróże służbowe krajowe	630	630
	§ 31	materiały i wyposażenie	1.246	606
	§ 36	usługi materialne	982	102
	§ 37	usługi niematerialne	1.995	1.995
	§ 41	składki na ubezpieczenia społeczne	357	357
	§ 42	składki na fundusz pracy	49	49
Wydatki na wybory prezydenta – zadania zlecone				
<b>Dział 00 Przychody i rozchody związane z finansowaniem niedoboru i rozdysponowaniem nadwyżki budżetowej oraz prywatyzacją mienia Skarbu Państwa i majątku jednostek samorządu terytorialnego.</b>				
planowane przychody ogółem			<b>758.200</b>	<b>755.646</b>
<b>Rozdział 0011</b>		<b>Nadwyżki z lat ubiegłych</b>	<b>158.200</b>	<b>155.646</b>
<b>Rozdział 0051</b>		<b>Kredyty krajowe związane z obsługą długu publicznego</b>	<b>600.000</b>	<b>600.000</b>
planowane rozchody			<b>211.260</b>	<b>211.260</b>
<b>Rozdział 0051</b>		<b>Kredyty krajowe związane z obsługą długu publicznego</b>	<b>208.760</b>	<b>208.760</b>
<b>Rozdział 0055</b>		<b>Pożyczki krajowe</b>	<b>2.500</b>	<b>2.500</b>
Spłacono planowane raty zaciągniętych kredytów i pożyczki w ustalonych przez banki terminach co omówiono na stronie 14				

**ZESTAWIENIE PLANU PRZYCHODÓW ZAKŁADÓW BUDŻETOWYCH Z WYSZCZEGÓLNIENIEM DOCHODÓW WŁASNYCH I DOTACJI Z BUDŻETU GMINY ORAZ PLANU I WYKONANIA WYDATKÓW ZAKŁADÓW BUDŻETOWYCH Z WYODRĘBNIENIEM WYDATKÓW NA WYNAGRODZENIA I SKŁADKI NALICZANE OD WYNAGRODZEŃ ORAZ PRZEKAZANYCH DOTACJI Z BUDŻETU GMINY DLA INSTYTUCJI KULTURY**

**I. Zakłady budżetowe**

**Zakład Usług Komunalnych w Książu**

<b>Dział 70 Gospodarka komunalna</b>				
<b>Rozdział 7011</b>		<b>Zakłady gospodarki komunalnej</b>		
	i.p.	nazwa	plan	wykonanie %
	1.	dochody	914.356	924.653 101,13
		w tym:		
		dochody własne	884.656	894.953 101,16
		dotacja z budżetu	29.700	29.700 100
	2.	wydatki	909.891	906.492 99,63
		w tym:		
		wydatki na wynagrodzenia i składki naliczane od wynagrodzeń	585.750	581.044 99,2
		wydatki na finansowanie inwestycji		4.027 99,93

**Miejsko – Gminny Ośrodek Sportu i Rekreacji**

<b>Dział 87 Kultura fizyczna i sport</b>				
<b>Rozdział 8711</b>		<b>Instytucje kultury fizycznej</b>		
	i.p.	nazwa	plan	wykonanie %
	1.	dochody	165.580	185.039 111,75
		w tym:		
		dochody własne	146.700	166.159 113,26
		dotacja z budżetu	18.880	18.880 100

	2.	wydatki	164.680	182.614	110,89
		w tym:			
		wydatki na wynagrodzenia i składki naliczane od wynagrodzeń	81.230	77.858	95,85

I. Instytucje kultury

Biblioteki

Dział 83 Kultura i sztuka				
Rozdział 8322		Biblioteki		
			plan	wykonanie
		dotacja z budżetu	135.000	135.000
				%
				100

Miejsko Gminny Ośrodek Kultury

Dział 83 Kultura i sztuka				
Rozdział 8332		Ośrodki kultury		
			plan	wykonanie
		dotacja z budżetu	121.000	121.000
				%
				100

PLAN PRZYCHODÓW I WYDATKÓW FUNDUSZU CELOWEGO

Gminny Fundusz Ochrony Środowiska i Gospodarki Wodnej

			plan	wykonanie
			<b>10.000</b>	<b>13.886</b>
	§ 77	rożne dochody	10.000	13.520
	§ 81	odsetki	-	366
		dochody stanowią:		
		- wpłaty z Wojewódzkiego Funduszu Ochrony Środowiska i Gospodarki Wodnej w Poznaniu		13.520
		- odsetki od środków na rachunku bankowym		366
			plan wydatków	wykonanie
			<b>10.000</b>	<b>10.000</b>
	§ 72	wydatki na finansowanie inwestycji jednostek budżetowych i zakładów budżetowych	10.000	10.000
		rozbudowa oczyszczalni ścieków w Książu	10.000	10.000

INFORMACJA O PRZEBIEGU REALIZACJI PLANOWANYCH ZADAŃ INWESTYCYJNYCH

W roku 2000 do realizacji planowane były następujące zadania inwestycyjne:

l.p.	nazwa zadania	planowane wydatki na finansowanie inwestycji z budżetu	przekazane środki z budżetu gminy
1.	wodociągowanie wsi Włociejwice - Ługi	187.335	187.335
2.	spinka wodociągowa Chwałkowo Mchy	7.000	7.000
3.	wodociągowanie wsi Konarskie Jarosławki	24.000	24.000
4.	wodociągowanie wsi Dębniak - Świączyń	20.000	20.000
5.	opracowanie dokumentacji na budowę ul. Krybusa	20.000	9.500
6.	rozbudowa oczyszczalni ścieków w Książu	15.000	15.000

7.	budowa szkoły podstawowej adaptacja piętra na gimnazjum w Mchach	891.000	857.500
8.	zakup pieca do centralnego ogrzewania szkoła Książ	10.000	10.000
9.	zakup autobusu do dowozu dzieci do szkół	20.800	20.800
10.	zakup komputera Ośrodek Pomocy Społecznej w Książu	8.050	8.050
11.	budowa szaletów w Ośrodku wczasowym Jarosławki	6.000	6.000
12.	zakup komputerów i drukarki Urząd Miejski	5.600	5.600
		1.214.785	1.170.785

Wymienione na stronie 1 sprawozdania rocznego zmiany w budżecie zawierają jedną zmianę dokonaną uchwałą Zarządu Miejskiego, pozostałe zmiany dokonane zostały uchwałami Rady Miejskiej.

W trakcie roku 2000 rozpoczęto nie planowaną wcześniej inwestycję (nie ujętą w deklaracji Rady) pod nazwą „wodociągowanie wsi Dębniak-Świączyn”, gdzie zadanie to zrealizowane jest przy 70% udziale w kosztach Agencji Własności Rolnej Skarbu Państwa oddział w Poznaniu.

Zaciągnięte kredyty bankowe których stan na dzień 31.12.2000 r. wynosi 1.060.206 zł spłacane są w ratach kwartalnych do 2004 r. Do dyspozycji w roku 2001 pozostaną wolne środki w wysokości 2.571 zł na co składa się:

- wolne środki do rozdysponowania na 1.01.2000 158.217 zł
  - rozdysponowano w roku 2000 kwotę 158.200 zł
  - wolne środki z roku 2000 2.554 zł
  - ogółem wolne środki na dzień 31.12.2000 r. 2.571 zł
- W roku 2000 planowano niedobór w wysokości 549.940 zł faktyczny niedobór wynosi 544.386 zł w związku z czym pozostały wolne środki w wysokości 2.554 zł.
- W ciągu roku 2000 nastąpiła nowelizacja Karty Nauczyciela, która wprowadziła nowe regulacje płacowe dla nauczycieli.
- W związku z nieprzekroczeniem przez Ministerstwo środków na realizację podwyżek dla nauczycieli gmina zmuszona była zrezygnować z części środków na inwestycje i kwotę 124.000 zł przeznaczyć na w/w cel.

#### PLAN I WYKONANIE DOTACJI NA ZADANIA ZLECONE Z ZAKRESU ADMINISTRACJI RZĄDOWEJ

Plan i wpływy dotacji wg działów.

dział	nazwa	plan	wykonanie	%
70	Gospodarka komunalna	81.380	81.380	100
86	Opieka społeczna	585.560	573.865	98
89	Różna działalność	1.063	1.063	100
91	Administracja państwowa i samorządowa	60.800	60.800	100
93	Bezpieczeństwo publiczne	1.200	1.200	100
99	Urzędy naczelných organów władzy kontroli i sądownictwa	8.823	7.303	82,77
	Razem	738.826	725.611	98,21

#### PLAN I WPŁYWY DOTACJI WG SZCZEGÓŁOWOŚCI

Dział 70 Gospodarka komunalna			81.380	81.380
<b>Rozdział 7262</b>		<b>Oświetlanie ulic</b>	<b>81.380</b>	<b>81.380</b>
	§ 88	dotacje celowe otrzymane z budżetu państwa na realizację zadań bieżących z zakresu administracji rządowej zleconych gminom (związkom gmin)	81.380	81.380
		Dotacja powyższa przekazana jest na podstawie decyzji Wojewody Wielkopolskiego z przeznaczeniem na oświetlenie dróg dla których gmina nie jest zarządcą.		
<b>Dział 86 Opieka społeczna</b>			<b>585.560</b>	<b>573.865</b>
<b>Rozdział 8613</b>		<b>Zasiłki i pomoc w naturze</b>	<b>427.200</b>	<b>416.663</b>
	§ 88	dotacje celowe otrzymane z budżetu państwa na realizację zadań bieżących z zakresu administracji rządowej zleconych gminom (związkom gmin)	427.200	416.663
		Dotacja powyższa przekazana jest na podstawie decyzji Wojewody Wielkopolskiego z przeznaczeniem na wypłatę zasiłków stałych, okresowych, rent socjalnych, z tytułu ciąży i na dzieci		

<b>Rozdział 8615</b>		<b><i>Terenowe ośrodki pomocy społecznej</i></b>	<b>106.000</b>	<b>106.000</b>
	§ 88	dotacje celowe otrzymane z budżetu państwa na realizację zadań bieżących z zakresu administracji rządowej zleconych gminom (związkom gmin)	106.000	106.000
		Dotacja powyższa przekazana jest na podstawie decyzji Wojewody Wielkopolskiego z przeznaczeniem na utrzymanie Ośrodka.		
<b>Rozdział 8617</b>		<b><i>Zasiłki rodzinne pielęgnacyjne i wychowawcze</i></b>	<b>30.060</b>	<b>29.356</b>
	§ 88	dotacje celowe otrzymane z budżetu państwa na realizację zadań bieżących z zakresu administracji rządowej zleconych gminom (związkom gmin)	30.060	29.356
		dotacja powyższa przekazana jest na podstawie decyzji Wojewody Wielkopolskiego z przeznaczeniem na wypłatę zasiłków pielęgnacyjnych		
<b>Rozdział 8695</b>		<b><i>Pozostała działalność</i></b>	<b>22.300</b>	<b>21.846</b>
	§ 88	dotacje celowe otrzymane z budżetu państwa na realizację zadań bieżących z zakresu administracji rządowej zleconych gminom (związkom gmin)	22.300	21.846
		Dotacja powyższa przekazana jest na podstawie decyzji Wojewody Wielkopolskiego z przeznaczeniem na składki na ubezpieczenia zdrowotne.		
<b>Dział 89 Różna działalność</b>			<b>1.063</b>	<b>1.063</b>
<b>Rozdział 8934</b>		<b><i>Spis powszechny i inne</i></b>	<b>1.063</b>	<b>1.063</b>
	§ 88	dotacje celowe otrzymane z budżetu państwa na realizację zadań bieżących z zakresu administracji rządowej zleconych gminom (związkom gmin)	1.063	1.063
		Dotacja powyższa przekazana jest przez Urząd Statystyczny w Poznaniu na aktualizację wykazu gospodarstw i działek rolnych.		
<b>Dział 91 Administracja państwowa i samorządowa</b>			<b>60.800</b>	<b>60.800</b>
<b>Rozdział 9142</b>		<b><i>Urzędy Wojewódzkie</i></b>	<b>60.800</b>	<b>60.800</b>
	§ 88	dotacje celowe otrzymane z budżetu państwa na realizację zadań bieżących z zakresu administracji rządowej zleconych gminom (związkom gmin)	60.800	60.800
		Dotacja powyższa przekazana jest na podstawie decyzji Wojewody Wielkopolskiego na utrzymanie administracji rządowej.		
<b>Dział 93 Bezpieczeństwo publiczne</b>			<b>1.200</b>	<b>1.200</b>
<b>Rozdział 9317</b>		<b><i>Obrona Cywilna</i></b>	<b>1.200</b>	<b>1.200</b>
	§ 88	dotacje celowe otrzymane z budżetu państwa na realizację zadań bieżących z zakresu administracji rządowej zleconych gminom (związkom gmin)	1.200	1.200
		Dotacja powyższa przekazana jest na podstawie decyzji Wojewody Wielkopolskiego na wydatki związane z obroną cywilną.		
<b>Dział 99 Urzędy naczelnych organów władzy, kontroli i sądownictwa</b>			<b>8.823</b>	<b>7.303</b>
<b>Rozdział 9911</b>		<b><i>Urzędy naczelnych organów władzy i kontroli</i></b>	<b>1.044</b>	<b>1.044</b>
	§ 88	dotacje celowe otrzymane z budżetu państwa na realizację zadań bieżących z zakresu administracji rządowej zleconych gminom (związkom gmin)	1.044	1.044
		Dotacja powyższa przekazana jest na podstawie pisma Krajowego Biura Wyborczego Delegatura w Poznaniu na prowadzenie i aktualizację stałego rejestru wyborców w gminie		
<b>Rozdział 9990</b>		<b><i>Wybory Prezydenta Rzeczypospolitej Polskiej</i></b>	<b>7.779</b>	<b>6.259</b>
	§ 88	dotacje celowe otrzymane z budżetu państwa na realizację zadań bieżących z zakresu administracji rządowej zleconych gminom (związkom gmin)	7.779	6.259
		Dotacja powyższa przekazana jest przez Krajowe Biuro Wyborcze Delegatura Wojewódzka w Lesznie na przeprowadzenie wyborów Prezydenta.		

**PLAN I WYKONANIE DOTACJI WG DZIAŁÓW**

dział	nazwa	plan	wykonanie	%
70	Gospodarka komunalna	81.380	81.380	100
86	Opieka społeczna	585.560	573.864	98
89	Różna działalność	1.063	1.063	100
91	Administracja państwowa i samorządowa		60.800	100
93	Bezpieczeństwo publiczne	1.200	1.199	99,92
99	Urzędy naczelnych organów władzy, kontroli i sądownictwa	8.823	7.303	82,77
	razem	738.826	725.609	98,21

**PLAN I WYKONANIE DOTACJI WG SZCZEGÓŁOWOŚCI**

<b>Dział 70 Gospodarka komunalna</b>			<b>81.380</b>	<b>81.380</b>
<b>Rozdział 7262</b>		<b>Oświetlenie ulic</b>	<b>81.380</b>	<b>81.380</b>
	§ 35	energia	67.426	67.426
	§ 36	usługi materialne	13.954	13.954
<b>Dział 86 Opieka społeczna</b>			<b>585.560</b>	<b>573.864</b>
<b>Rozdział 8613</b>		<b>Zasiłki i pomoc w naturze</b>	<b>427.200</b>	<b>416.663</b>
	§ 22	świadczenia społeczne	397.197	386.660
	§ 41	składka na ubezpieczenia społeczne	30.003	30.003
<b>Rozdział 8615</b>		<b>Terenowe ośrodki pomocy społecznej</b>	<b>106.000</b>	<b>105.999</b>
	§ 11	wynagrodzenia osobowe pracowników	73.673	73.673
	§ 17	dodatkowe wynagrodzenia roczne	5.916	5.916
	§ 21	nagrody i wydatki osobowe nie zaliczane do wynagrodzeń	700	700
	§ 28	podróże służbowe krajowe	2.012	2.012
	§ 31	materiały i wyposażenie	1.220	1.220
	§ 35	energia	363	363
	§ 36	usługi materialne	3.537	3.537
	§ 37	usługi niematerialne	898	898
	§ 41	składki na ubezpieczenia społeczne	13.692	13.692
	§ 42	składki na fundusz pracy	1.879	1.878
	§ 43	odpisy na zakładowy fundusz świadczeń socjalnych	2.110	2.110
<b>Rozdział 8617</b>		<b>Zasiłki rodzinne pielęgnacyjne i wychowawcze</b>	<b>30.060</b>	<b>29.356</b>
	§ 22	świadczenia społeczne	30.060	29.356
<b>Rozdział 8695</b>		<b>Pozostała działalność</b>	<b>22.300</b>	<b>21.846</b>
	§ 40	różne opłaty i składki	22.300	21.846
W dziale 86 wydatki poniesione zostały do wysokości dotacji przekazane z budżetu Wojewody.				
<b>Dział 89 Różna działalność</b>			<b>1.063</b>	<b>1.063</b>
<b>Rozdział 8934</b>		<b>Spis powszechny i inne</b>	<b>1.063</b>	<b>1.063</b>
	§ 37	usługi niematerialne	883	883
	§ 41	składki na ubezpieczenia społeczne	158	158
	§ 42	składki na fundusz pracy	22	22
<b>Dział 91 Administracja państwowa i samorządowa</b>			<b>60.800</b>	<b>60.800</b>
<b>Rozdział 9142</b>		<b>Urzędy wojewódzkie</b>	<b>60.800</b>	<b>60.800</b>
	§ 11	wynagrodzenia osobowe pracowników	50.500	50.500
	§ 41	składki na ubezpieczenia społeczne	9.000	9.000
	§ 42	składki na fundusz pracy	1.300	1.300
<b>Dział 93 Bezpieczeństwo publiczne</b>			<b>1.200</b>	<b>1.199</b>
	§ 31	materiały i wyposażenie	600	600
	§ 37	usługi niematerialne	505	505
	§ 41	składki na ubezpieczenia społeczne	82	82
	§ 42	składki na fundusz pracy	13	12
<b>Dział 99 Urzędy naczelnych organów władzy, kontroli i sądownictwa</b>			<b>8.823</b>	<b>7.303</b>
<b>Rozdział 9911</b>		<b>Urzędy naczelnych organów władzy i kontroli</b>	<b>1.044</b>	<b>1.044</b>
	§ 37	usługi materialne	868	868

	§ 41	składki na ubezpieczenia społeczne	155	155
	§ 42	składki na fundusz pracy	21	21
<b>Rozdział 9990</b>		<b>Wybory Prezydenta Rzeczypospolitej Polskiej</b>	<b>7.779</b>	<b>6.259</b>
	§ 25	różne wydatki na rzecz osób fizycznych	2.520	2.520
	§ 28	podróże służbowe krajowe	630	630
	§ 31	materiały i wyposażenie	1.246	606
	§ 36	usługi materialne	982	102
	§ 37	usługi niematerialne	1.995	1.995
	§ 41	składki na ubezpieczenia społeczne	357	357
	§ 42	składki na fundusz pracy	49	49

**PLAN I WYKONANIE DOTACJI CELOWYCH OTRZYMANYCH Z BUDŻETU PAŃSTWA  
NA REALIZACJĘ ZADAŃ WŁASNYCH GMINY**

**PLAN I WPŁYWY DOTACJI WG DZIAŁÓW**

dział	nazwa	plan	wykonanie	%
79	Oświata i wychowanie	438.741	438.576	99,96
86	Opieka społeczna	197.615	197.615	100
		636.356	636.191	99,97

**PLAN I WPŁYWY DOTACJI WG SZCZEGÓŁOWOŚCI**

Dział 79 Oświata i wychowanie			438.741	438.576
<b>Rozdział 7911</b>		<b>Szkoły podstawowe</b>	<b>262.473</b>	<b>262.473</b>
	§ 89	dotacje celowe otrzymane z budżetu państwa na dofinansowanie własnych zadań bieżących gmin (związków gmin)	262.473	262.473
		Dotacja przyznana została decyzją Wojewody Wielkopolskiego na dofinansowanie zakupu podręczników szkolnych dla uczniów ze środowisk najuboższych 2.200; 2.200 oraz na wdrożenie systemu wynagradzania nauczycieli 260.273; 260.273		
<b>Rozdział 7912</b>		<b>Gimnazja</b>	<b>145.407</b>	<b>145.407</b>
	§ 86	dotacje celowe otrzymane z budżetu państwa na realizację inwestycji własnych gmin (związków gmin)	100.00	100.00
	§ 89	dotacje celowe otrzymane z budżetu państwa na dofinansowanie własnych zadań bieżących gmin (związków gmin)	45.407	45.407
		Dotacje przyznane zostały decyzją Wojewody Wielkopolskiego na realizację budowy szkoły podstawowej w Mchach i adaptację piętra na gimnazjum	100.000	100.000
		oraz na dofinansowanie zakupu podręczników szkolnych dla uczniów ze środowisk najuboższych	1.200	1.200
		oraz na wdrożenie systemu wynagradzania nauczycieli	44.207	44.207
<b>Rozdział 7941</b>		<b>Internaty i stypendia dla uczniów</b>	<b>6.500</b>	<b>6.335</b>
	§ 89	dotacje celowe otrzymane z budżetu państwa na dofinansowanie własnych zadań bieżących gmin (związków gmin)	6.500	6.335
		Dotacja przyznana została decyzją Wojewody Wielkopolskiego na zasiłki losowe dla uczniów ze środowisk najuboższych		
<b>Rozdział 8062</b>		<b>Dokształcanie i doskonalenie zawodowe nauczycieli</b>	<b>1.855</b>	<b>1.855</b>
	§ 89	dotacje celowe otrzymane z budżetu państwa na dofinansowanie własnych zadań bieżących gmin (związków gmin)	1.855	1.855

		Dotacja przyznana została decyzją Wojewody Wielkopolskiego na realizację zadania pt. „0” dla nauczycieli przygotowujących się do nauczania języka niemieckiego		
<b>Rozdział 8295</b>		<b>Pozostała działalność</b>	<b>22.506</b>	<b>22.506</b>
	§ 89	dotacje celowe otrzymane z budżetu państwa na dofinansowanie własnych zadań bieżących gmin (związków gmin)	22.506	22.506
		Dotacja przyznana została decyzją Wojewody Wielkopolskiego na sfinansowanie odpisów na zakładowy fundusz świadczeń socjalnych dla nauczycieli emerytów i rencistów		
<b>Dział 86 Opieka społeczna</b>			<b>197.615</b>	<b>197.615</b>
<b>Rozdział 8613</b>		<b>Zasiłki na pomoc w naturze</b>	<b>3.000</b>	<b>3.000</b>
	§ 89	dotacje celowe otrzymane z budżetu państwa na dofinansowanie własnych zadań bieżących gmin (związków gmin)	3.000	3.000
		Dotacja przyznana została decyzją Wojewody Wielkopolskiego na zadanie pomocy społecznej wynikające z konieczności przeciwdziałania skutkom suszy.		
<b>Rozdział 8616</b>		<b>Dotatki mieszkaniowe</b>	<b>159.015</b>	<b>159.015</b>
	§ 89	dotacje celowe otrzymane z budżetu państwa na dofinansowanie własnych zadań bieżących gmin (związków gmin)	159.015	159.015
		Dotacja przyznana została decyzją Wojewody Wielkopolskiego na zadanie w zakresie dofinansowania wypłat dodatków		
<b>Rozdział 8695</b>		<b>Pozostała działalność</b>	<b>35.600</b>	<b>35.600</b>
	§ 89	dotacje celowe otrzymane z budżetu państwa na dofinansowanie własnych zadań bieżących gmin (związków gmin)	35.600	35.600
		Dotacja przyznana została decyzją Wojewody Wielkopolskiego na zadanie w zakresie dożywiania uczniów.		

**PLAN I WYKONANIE DOTACJI WG DZIAŁÓW**

dział	nazwa	plan	wykonanie	%
79	Oświata i wychowanie	438.741	438.576	99,96
86	Opieka społeczna	197.615	197.615	100
		636.356	636.191	99,97

**PLAN I WYKONANIE DOTACJI WG SZCZEGÓŁOWOŚCI**

<b>Dział 79 Oświata i wychowanie</b>			<b>438.741</b>	<b>438.576</b>
<b>Rozdział 7911</b>		<b>Szkoły podstawowe</b>	<b>262.473</b>	<b>262.473</b>
	§ 11	wynagrodzenia osobowe pracowników	216.300	216.300
	§ 38	pomoce naukowe dydaktyczne i książki	2.200	2.200
	§ 41	składki na ubezpieczenia społeczne	38.674	38.674
	§ 42	składki na fundusz pracy	5.299	5.299
<b>Rozdział 7912</b>		<b>Gimnazja</b>	<b>145.407</b>	<b>145.407</b>
	§ 11	wynagrodzenia osobowe pracowników	36.760	36.760
	§ 38	pomoce naukowe dydaktyczne i książki	1.200	1.200
	§ 41	składki na ubezpieczenia społeczne	6.547	6.547
	§ 42	składki na fundusz pracy	900	900
	§ 72	wydatki na finansowanie inwestycji jednostek i zakładów budżetowych	100.00	100.00
<b>Rozdział 7941</b>		<b>Internaty i stypendia dla uczniów</b>	<b>6.500</b>	<b>6.335</b>
	§ 22	świadczenia społeczne	6.500	6.335



<b>Rozdział 8062</b>		<b>Dokształcanie i doskonalenie zawodowe nauczycieli</b>	<b>1.855</b>	<b>1.855</b>
	§ 37	usługi niematerialne	1.855	1.855
<b>Rozdział 8295</b>		<b>Pozostała działalność</b>	<b>22.506</b>	<b>22.506</b>
	§ 43	odpisy na zakładowy fundusz świadczeń socjalnych	22.506	22.506
<b>Dział 86 Opieka społeczna</b>			<b>197.615</b>	<b>197.615</b>
<b>Rozdział 8613</b>		<b>Zasiłki i pomoc w naturze</b>	<b>3.000</b>	<b>3.000</b>
	§ 22	świadczenia społeczne	3.000	3.000
<b>Rozdział 8616</b>		<b>Dodatki mieszkaniowe</b>	<b>159.015</b>	<b>159.015</b>
	§ 22	świadczenia społeczne	159.015	159.015
<b>Rozdział 8695</b>		<b>Pozostała działalność</b>	<b>35.600</b>	<b>35.600</b>
	§ 22	świadczenia społeczne	35.600	35.600

**PLAN I WYKONANIE DOTACJI CELOWYCH OTRZYMANÝCH NA ZADANIA BIEŻĄCE REALIZOWANE NA PODSTAWIE POROZUMIEŃ MIĘDZY JEDNOSTKAMI SAMORZĄDU TERYTORIALNEGO.**

**PLAN I WPŁYWY DOTACJI WG DZIAŁÓW**

dział	nazwa	plan	wykonanie	%
50	Transport	24.327	24.327	100
	razem	24.327	24.327	100

**SZCZEGÓŁOWE WYKONANIE DOTACJI**

<b>Dział 50 Transport</b>			<b>24.327</b>	<b>24.327</b>
<b>Rozdział 5614</b>		<b>Drogi publiczne powiatowe</b>	<b>24.327</b>	<b>24.327</b>
	§ 49	dotacje celowe otrzymane na zadania bieżące realizowane na podstawie porozumień między jednostkami samorządu terytorialnego	24.327	24.327
		Dotacja przyznana została na podstawie porozumienia zawartego pomiędzy Zarządem Powiatu Śremskiego na prowadzenie spraw związanych z utrzymaniem dróg powiatowych w granicach miasta Książa.		

**PLAN I WYKONANIE DOTACJI WG DZIAŁÓW**

dział	nazwa	plan	wykonanie	%
50	Transport	24.327	24.327	100
	razem	24.327	24.327	100

**SZCZEGÓŁOWE WYKONANIE DOTACJI**

<b>Dział 50 Transport</b>			<b>24.327</b>	<b>24.327</b>
<b>Rozdział 5614</b>		<b>Drogi publiczne powiatowe</b>	<b>24.327</b>	<b>24.327</b>
	§ 31	materiały i wyposażenie	8.751	8.751
	§ 36	usługi materialne	15.576	15.576
W/w dotacje zostały wykorzystane zgodnie z przeznaczeniem.				

Burmistrz

(-) mgr inż. Leszek Dudziak

---

**Wydawca:** Wojewoda Wielkopolski

**Redakcja:** Wydział Nadzoru i Kontroli Wielkopolskiego Urzędu Wojewódzkiego w Poznaniu  
aleja Niepodległości 16/18, tel. 854 16 34, *e-mail* – [dzu@poznan.uw.gov.pl](mailto:dzu@poznan.uw.gov.pl)

**Skład, druk i rozpowszechnianie:**

Skład – ACARUS, ul. Górczyczewskiego 4, Poznań, telefon 841 18 21

Druk – Ośrodek Małej Poligrafii Zakładu Obsługi Administracji, al. Niepodległości 18, Poznań

Rozpowszechnianie – Administracja i stały punkt sprzedaży – Wielkopolski Urząd Wojewódzki w Poznaniu, ul. Kościuszki 93, pok. PI 18 tel. 854 14 09

Egzemplarze bieżące można nabywać w punkcie sprzedaży Dziennika Urzędowego:

- Wielkopolski Urząd Wojewódzki w Poznaniu, Poznań ul. Kościuszki 93, pok. PI 18, tel. 854 14 09 (także egzemplarze z lat ubiegłych),
- Wielkopolski Urząd Wojewódzki w Poznaniu, Delegatura w Kaliszu, Kalisz pl. Św. Józefa 5, pok. 132
- Wielkopolski Urząd Wojewódzki w Poznaniu, Delegatura w Koninie, Konin al. 1 Maja 7, pok. 170, blok „B”
- Wielkopolski Urząd Wojewódzki w Poznaniu, Delegatura w Lesznie, Leszno pl. Kościuszki 4, pok. 101
- Wielkopolski Urząd Wojewódzki w Poznaniu, Delegatura w Pile, Piła al. Niepodległości 33/35, pok. 214

zbiory Dziennika Urzędowego wraz ze skrorowidzami są wyłożone do powszechnego wglądu w Wielkopolskim Urzędzie Wojewódzkim, w godz. 9<sup>00</sup>-14<sup>00</sup>

---

Tłoczono z polecenia Wojewody Wielkopolskiego w Ośrodku Małej Poligrafii Zakładu Obsługi Administracji  
al. Niepodległości 18, Poznań