



DZIENNIK URZĘDOWY

WOJEWÓDZTWA WIELKOPOLSKIEGO

Poznań, dnia 13 sierpnia 2002 r.

Nr 106

TREŚĆ

Poz.:

UCHWAŁY RAD GMIN

- 2647** – nr XLIII/269/02 Rady Gminy Babiak z dnia 27 czerwca 2002 r. w sprawie podziału gminy Babiak na okręgi wyborcze, określenia ich granic i numerów oraz ustalenia liczby radnych wybieranych w każdym okręgu, w wyborach samorządowych 11381
- 2648** – nr XLIII/269/02 Rady Gminy Babiak z dnia 27 czerwca 2002 r. w sprawie utworzenia obwodów głosowania 11382
- 2649** – nr XXXVIII/220/2002 Rady Gminy w Baranowie z dnia 9 lipca 2002 r. w sprawie podziału gminy Baranów na okręgi wyborcze, ustalenia ich granic i numerów oraz liczby radnych wybieranych w każdym okręgu 11384
- 2650** – nr XXXVIII/221/2002 Rady Gminy w Baranowie z dnia 9 lipca 2002 r. w sprawie utworzenia stałych obwodów głosowania na obszarze gminy Baranów 11385
- 2651** – nr XLIV/261/2002 Rady Gminy Białośliwie z dnia 13 sierpnia 2002 r. w sprawie dokonania podziału gminy Białośliwie na okręgi wyborcze, ustalenia ich granic i numerów oraz liczby radnych wybieranych w każdym okręgu wyborczym 11386
- 2652** – nr XLIV/262/2002 Rady Gminy Białośliwie z dnia 13 sierpnia 2002 r. w sprawie dokonania podziału gminy Białośliwie na obwody głosowania 11387
- 2653** – nr XLII/233/02 Rady Miejskiej w Bojanowie z dnia 29 maja 2002 r. w sprawie podziału Gminy na okręgi wyborcze, ustalenia ich granic, numerów oraz liczby radnych wybieranych w każdym okręgu 11387
- 2654** – nr XXXV/266/2002 Rady Miejskiej Borku Wlkp. z dnia 7 czerwca 2002 r. w sprawie zmiany podziału gminy Borek Wlkp. na obwody głosowania 11388
- 2655** – nr XXXV/265/2002 Rady Miejskiej Borku Wlkp. z dnia 7 czerwca 2002 r. w sprawie podziału gminy Borek Wlkp. na okręgi wyborcze oraz ustalenia liczby radnych wybieranych w każdym okręgu wyborczym 11390
- 2656** – nr XXX/218/2002 Rady Gminy Brudzew z dnia 27 czerwca 2002 r. w sprawie podziału gminy Brudzew na okręgi wyborcze, określenia ich granic, numerów i ustalenia liczby radnych wybieranych w każdym okręgu w wyborach samorządowych 11391
- 2657** – nr XXX/219/2002 Rady Gminy Brudzew z dnia 27 czerwca 2002 r. w sprawie podziału gminy Brudzew na obwody głosowania, określenia ich siedzib, granic i numerów 11392
- 2658** – nr XXVIII/200/2002 Rady Gminy Budzyń z dnia 27 czerwca 2002 r. w sprawie podziału gminy na okręgi wyborcze, ustalenia ich granic i numerów oraz liczby wybieranych radnych w każdym okręgu, dla przeprowadzenia wyborów do Rady Gminy Budzyń 11393
- 2659** – nr XL/217/02 Rady Gminy Ceków Kolonia z dnia 25 czerwca 2002 r. w sprawie utworzenia stałych obwodów głosowania na obszarze gminy Ceków Kolonia 11394
- 2660** – nr XL/218/02 Rady Gminy Ceków Kolonia z dnia 25 czerwca 2002 r. w sprawie podziału gminy na okręgi wyborcze, ustalenia ich granic i numerów oraz liczby radnych wybieranych w każdym okręgu 11395
- 2661** – nr XXV/180/2002 Rady Gminy Chocz z dnia 27 czerwca 2002 r. w sprawie podziału gminy Chocz na okręgi wyborcze, ustalenia ich granic i numerów oraz liczby radnych wybieranych w każdym okręgu 11396
- 2662** – nr XXV/182/2002 Rady Gminy Chocz z dnia 27 czerwca 2002 r. w sprawie utworzenia stałych obwodów głosowania na obszarze gminy Chocz 11398
- 2663** – nr VI/17/02 Rady Gminy w Chodzieży z dnia 14 czerwca 2002 r. w sprawie podziału Gminy na okręgi wyborcze, ustalenia ich granic i numerów, liczby radnych wybieranych w okręgach 11399
- 2664** – nr XXXIII/215/2002 Rady Gminy Chrzypsko Wielkie z dnia 25 czerwca 2002 r. w sprawie utworzenia obwodów głosowania na terenie Gminy Chrzypsko Wielkie 11400
- 2665** – nr XXIX/141/2002 Rady Gminy w Czajkowie z dnia 27 czerwca 2002 r. w sprawie zmiany uchwały o podziale gminy Czajków na okręgi wyborcze, ustalenie ich granic i numerów oraz liczby radnych wybieranych w każdym okręgu 11400

2666	– nr XXXIV/340/2002 Rady Gminy Czarnków z dnia 28 czerwca 2002 r. w sprawie podziału gminy Czarnków na okręgi wyborcze, ich granice i numery oraz liczbę radnych wybieranych w każdym okręgu	11401
2667	– nr XLIX/419/02 Rady Miasta Czarnków z dnia 27 czerwca 2002 r. w sprawie podziału miasta na okręgi wyborcze, ich granic i numerów oraz ustalenia liczby radnych wybieranych w każdym okręgu	11403
2668	– nr XXXII/265/02 Rady Miejskiej w Czempiniu z dnia 12 czerwca 2002 r. w sprawie podziału gminy Czempień na stałe obwody głosowania	11404
2669	– nr XXXII/266/02 Rady Miejskiej w Czempiniu z dnia 12 czerwca 2002 r. w sprawie utworzenia odrębnego obwodu głosowania Nr 6 w Domu Pomocy Społecznej w Jarogniewiczach dla przeprowadzenia głosowania w wyborach do rad gmin, rad powiatów i sejmików województw w 2002 r.	11405
2670	– nr XXXII/267/02 Rady Miejskiej w Czempiniu z dnia 12 czerwca 2002 r. w sprawie podziału Gminy Czempień na okręgi wyborcze, ustalenia ich granic i numerów oraz liczby radnych wybieranych w każdym okręgu	11405
2671	– nr XXXVII/239/2002 Rady Miejskiej Gminy Czarniejewo z dnia 10 lipca 2002 r. w sprawie zmiany na obszarze gminy Czarniejewo obwodów głosowania w wyborach do rad gmin, rad powiatów i sejmików województw	11406
2672	– nr XXXVII/240/2002 Rady Miejskiej Gminy Czarniejewo z dnia 10 lipca 2002 r. w sprawie podziału miasta i gminy Czarniejewo na okręgi wyborcze, ich numery, granice oraz liczbę wybieranych radnych	11407
2673	– nr 362/LX/02 Rady Gminy Czerwonak z dnia 19 czerwca 2002 r. w sprawie podziału Gminy Czerwonak na okręgi wyborcze	11408
2674	– nr 363/LX/02 Rady Gminy Czerwonak z dnia 19 czerwca 2002 r. w sprawie zmian w podziale na obwody głosowania w gminie Czerwonak	11409
2675	– nr XXIX/158/02 Rady Gminy Damasławek z dnia 27 czerwca 2002 r. w sprawie podziału gminy Damasławek na okręgi wyborcze, ustalenie ich granic i numerów oraz liczby radnych wybieranych w każdym okręgu wyborczym	11409
2676	– nr XXX/165/2002 Rady Miejskiej w Dąbiu z dnia 2 lipca 2002 r. w sprawie podziału Gminy Dąbie na okręgi wyborcze, określenia ich granic i numerów oraz ustalenia liczby radnych wybieranych w każdym okręgu, w wyborach samorządowych	11410
2677	– nr XXX/166/2002 Rady Miejskiej w Dąbiu z dnia 2 lipca 2002 r. w sprawie utworzenia obwodów głosowania, ustalenia ich granic i numerów oraz wyznaczenia siedzib Obwodowych Komisji Wyborczych dla przeprowadzenia wyborów samorządowych	11412
2678	– nr XXXI/245/2002 Rady Miejskiej w Dobrej z dnia 20 czerwca 2002 r. w sprawie podziału gminy Dobra na okręgi wyborcze, określenia ich granic i numerów oraz ustalenia liczby radnych wybieranych w każdym okręgu w wyborach samorządowych	11413
2679	– nr XXXIII/222/02 Rady Gminy Dobrzyca z dnia 26 czerwca 2002 r. w sprawie utworzenia stałych obwodów głosowania na obszarze gminy Dobrzyca	11414
2680	– nr XXXIII/223/02 Rady Gminy Dobrzyca z dnia 26 czerwca 2002 r. w sprawie utworzenia odrębnego obwodu głosowania na obszarze gminy Dobrzyca w wyborach samorządowych w 2002 r.	11415
2681	– nr XXXIII/224/02 Rady Gminy Dobrzyca z dnia 26 czerwca 2002 r. w sprawie podziału gminy Dobrzyca na okręgi wyborcze, ustalenia ich granic i numerów oraz liczby radnych wybieranych w każdym okręgu	11415
2682	– nr XXXVI/233/2002 Rady Miasta i Gminy Dolsk z dnia 22 maja 2002 r. o podziale gminy na okręgi oraz określeniu liczby radnych wybieranych w każdym okręgu	11417
2683	– nr XXXVI/234/2002 Rady Miasta i Gminy Dolsk z dnia 22 maja 2002 r. o podziale gminy na obwody głosowania	11418
2684	– nr XXVIII/202/2002 Rady Gminy w Dominowie z dnia 26 czerwca 2002 r. w sprawie podziału gminy Dominowo na okręgi wyborcze, określenia ich granic i numerów oraz ustalenia liczby radnych wybieranych w każdym okręgu w wyborach samorządowych	11418
2685	– nr XXVIII/203/2002 Rady Gminy w Dominowie z dnia 26 czerwca 2002 r. w sprawie utworzenia obwodów głosowania, ustalenia ich granic i numerów oraz wyznaczenia siedzib Obwodowych Komisji Wyborczych do przeprowadzenia wyborów samorządowych	11419
2686	– nr XXXVI/179/2002 Rady Gminy w Doruchowie z dnia 28 czerwca 2002 r. w sprawie podziału gminy Doruchów na okręgi wyborcze, ustalenia ich granic i numerów oraz liczby radnych wybieranych w każdym okręgu	11420
2687	– nr XXXVI/181/2002 Rady Gminy w Doruchowie z dnia 28 czerwca 2002 r. w sprawie utworzenia stałych obwodów głosowania na obszarze gminy Doruchów	11421

- 2688** – nr XXXVII/270/2002 Rady Gminy w Drawsku z dnia 28 czerwca 2002 r. w sprawie podziału gminy Drawsko na okręgi wyborcze, ustalenia ich granic i numerów, oraz liczby radnych wybieranych w tych okręgach 11422
- 2689** – nr XLIII/287/2002 Rady Gminy Duszniki z dnia 19 czerwca 2002 r. w sprawie podziału gminy Duszniki na okręgi wyborcze 11423
- 2690** – nr XXXVIII/28/2002 Rady Gminy Gizalki z dnia 26 czerwca 2002 r. w sprawie podziału gminy Gizalki na okręgi wyborcze, ustalenia ich granic i numerów oraz liczby radnych wybieranych w każdym okręgu 11424
- 2691** – nr XXXIX/375/2002 Rady Miasta Gniezna z dnia 3 lipca 2002 r. w sprawie podziału miasta Gniezna na okręgi wyborcze oraz ustalenia liczby radnych wybieranych w każdym okręgu 11425
- 2692** – nr XXXII/273/02 Rady Gminy Gniezno z dnia 10 lipca 2002 r. w sprawie utworzenia stałych obwodów głosowania na terenie gminy Gniezno 11426
- 2693** – nr XXXII/274/02 Rady Gminy Gniezno z dnia 10 lipca 2002 r. w sprawie podziału gminy Gniezno na okręgi wyborcze 11427
- 2694** – nr 181/XXXII/2002 Rady Gminy Godziesze Wielkie z dnia 26 czerwca 2002 r. w sprawie podziału gminy Godziesze Wielkie na okręgi wyborcze, ustalenia ich granic i numerów oraz liczby radnych wybieranych w każdym okręgu 11428
- 2695** – nr XLIII/262/02 Rady Miejskiej w Golinie z dnia 3 lipca 2002 r. w sprawie podziału gminy Golina na okręgi wyborcze, określenia ich granic i numerów oraz ustalenia liczby radnych wybieranych w każdym okręgu, w wyborach samorządowych 11429
- 2696** – nr XXXIX/207/02 Rady Miasta i Gminy Gołańcz z dnia 26 czerwca 2002 r. w sprawie podziału miasta i gminy na okręgi wyborcze, ich granice i numery oraz ustalenia liczby radnych wybieranych w każdym okręgu 11430
- 2697** – nr XXXII/274/2002 Rady Gminy Gołuchów z dnia 28 czerwca 2002 r. w sprawie podziału gminy Gołuchów na okręgi wyborcze, ustalenia ich granic i numerów oraz liczby radnych wybieranych w każdym okręgu 11431
- 2698** – nr XXXII/278/2002 r. Rady Gminy Gołuchów z dnia 28 czerwca 2002 r. w sprawie utworzenia stałych obwodów głosowania na obszarze gminy Gołuchów 11432
- 2699** – nr XLVIII/459/2002 Rady Miejskiej w Gostyniu z dnia 5 lipca 2002 r. w sprawie podziału gminy Gostyń na okręgi wyborcze, ustalenia ich granic i numerów, liczby radnych wybieranych w każdym okręgu wyborczym do Rady Miejskiej oraz wyznaczenia siedziby Miejskiej Komisji Wyborczej 11433
- 2700** – nr XLVIII/460/2002 Rady Miejskiej w Gostyniu z dnia 5 lipca 2002 r. w sprawie utworzenia odrębnego obwodu głosowania w Szpitalu Powiatowym w Gostyniu, celem przeprowadzenia wyborów samorządowych w 2002 r. 11435
- 2701** – nr XLI/283/2002 Rady Miejskiej Grabowa nad Prosną z dnia 28 czerwca 2002 r. w sprawie podziału miasta i gminy Grabów n. Prosną na okręgi wyborcze, ustalenia ich granic i numerów oraz liczby radnych wybieranych w każdym okręgu 11436
- 2702** – nr XLI/284/2002 Rady Miejskiej Grabowa nad Prosną z dnia 28 czerwca 2002 r. w sprawie utworzenia stałych obwodów głosowania na obszarze Miasta i Gminy Grabów nad Prosną 11437
- 2703** – nr XXVI/138/02 Rady Gminy Grodziec z dnia 10 czerwca 2002 r. w sprawie podziału gminy Grodziec na okręgi wyborcze, określenia ich granic, numerów i ustalenia liczby Radnych wybieranych w każdym okręgu, w wyborach samorządowych 11438
- 2704** – nr XXXVIII/246/2002 Rady Miejskiej w Grodzisku Wlkp. z dnia 23 maja 2002 r. w sprawie podziału Gminy Grodzisk Wlkp. na okręgi wyborcze, ustalenia ich granic i numerów oraz liczbę radnych wybieranych w każdym okręgu wyborczym 11439
- 2705** – nr XXXV/193/2002 Rady Gminy w Grzegorzewie z dnia 14 czerwca 2002 r. w sprawie podziału gminy Grzegorzew na okręgi wyborcze, określenia ich granic i numerów oraz ustalenia liczby radnych wybieranych w każdym okręgu w wyborach samorządowych 11440
- 2706** – nr XXXV/194/2002 Rady Gminy w Grzegorzewie z dnia 14 czerwca 2002 r. w sprawie podziału gminy Grzegorzew na obwody do głosowania, ustalenia ich granic i numerów oraz wyznaczenia siedzib obwodowych komisji wyborczych dla przeprowadzenia wyborów samorządowych 11441
- 2707** – nr XXXVII/227/02 Rady Gminy Jaraczewo z dnia 27 czerwca 2002 r. w sprawie podziału gminy Jaraczewo na okręgi wyborcze, ustalenia ich granic i numerów oraz liczby radnych wybieranych w każdym okręgu 11442
- 2708** – nr XXXVII/228/02 Rady Gminy Jaraczewo z dnia 27 czerwca 2002 r. w sprawie utworzenia stałych obwodów głosowania na obszarze gminy Jaraczewo 11443

2709	– nr LV/528/2002 Rady Miejskiej w Jarocinie z dnia 20 czerwca 2002 r. w sprawie podziału gminy na okręgi wyborcze, ustalenia ich granic i numerów oraz liczby radnych wybieranych w każdym okręgu	11444
2710	– nr 257/2002 Rady Miejskiej w Jastrowiu z dnia 18 czerwca 2002 r. w sprawie podziału Gminy i Miasta Jastrowie na okręgi wyborcze, ich granic i numerów oraz liczby radnych wybieranych w każdym okręgu dla przeprowadzenia wyborów do Rady Miejskiej w Jastrowiu	11445
2711	– nr XXXI/166/2002 Rady Miasta i Gminy w Jutrosinie z dnia 27 maja 2002 r. w sprawie ustalenia okręgów wyborczych, ich granic i numerów oraz liczby radnych wybieranych w okręgu wyborczym	11447
2712	– nr XXII/164/2002 Rady Gminy Kaczory z dnia 21 czerwca 2002 r. w sprawie podziału gminy Kaczory na okręgi wyborcze, ustalenia granic i numerów okręgów oraz liczby radnych wybieranych w każdym okręgu wyborczym	11448
2713	– nr XLVI/197/2002 Rady Gminy Kawęczyn z dnia 28 czerwca 2002 r. w sprawie podziału gminy Kawęczyn na okręgi wyborcze, określenia ich granic i numerów oraz ustalenia liczby radnych wybieranych w każdym okręgu, w wyborach samorządowych	11449
2714	– nr XLI/379/2002 Rady Gminy Kazimierz Biskupi z dnia 26 czerwca 2002 r. w sprawie utworzenia obwodów głosowania	11450
2715	– nr XLI/380/2002 Rady Gminy Kazimierz Biskupi z dnia 26 czerwca 2002 r. w sprawie podziału gminy Kazimierz Biskupi na okręgi wyborcze, określenia ich granic i numerów oraz ustalenia liczby radnych wybieranych w każdym okręgu, w wyborach samorządowych	11451
2716	– nr XLI/260/02 Rady Gminy Kaźmierz z dnia 10 lipca 2002 r. w sprawie podziału gminy Kaźmierz na okręgi wyborcze dla wyborów do Rady Gminy Kaźmierz oraz ustalenia ich numerów, granic i liczby radnych wybieranych w okręgu	11452
2717	– nr XLII/313/2002 Rady Miejskiej w Kępnie z dnia 27 czerwca 2002 r. w sprawie utworzenia odrębnych obwodów głosowania na obszarze gminy Kępno w wyborach samorządowych w 2002 r.	11453
2718	– nr XLII/314/2002 Rady Miejskiej w Kępnie z dnia 27 czerwca 2002 r. w sprawie utworzenia stałych obwodów głosowania na obszarze gminy Kępno	11453
2719	– nr XLII/315/2002 Rady Miejskiej w Kępnie z dnia 27 czerwca 2002 r. w sprawie utworzenia stałych obwodów głosowania na obszarze gminy Kępno	11455
2720	– nr XXXVIII/244/02 Rady Gminy Kiszkowo z dnia 16 lipca 2002 r. w sprawie podziału gminy Kiszkowo na okręgi wyborcze, określenia ich granic i numerów oraz ustalenia liczby radnych wybieranych w każdym okręgu w wyborach samorządowych	11456
2721	– nr XXXV/356/02 Rady Miejskiej w Kleczewie z dnia 26 czerwca 2002 r. w sprawie podziału gminy i miasta Kleczew na okręgi wyborcze, określenia ich granic i numerów oraz ustalenia liczby radnych wybieranych w każdym okręgu, w wyborach samorządowych	11457
2722	– nr XXXV/357/02 Rady Miejskiej w Kleczewie z dnia 26 czerwca 2002 r. w sprawie utworzenia stałych obwodów głosowania na terenie Gminy i Miasta Kleczew	11459
2723	– nr XLII/247/02 Rady Gminy w Kleszczewie z dnia 10 lipca 2002 r. w sprawie ustalenia okręgów wyborczych w gminie Kleszczewo	11460
2724	– nr XXXVII/264/02 Rady Miejskiej Gminy Kłecko z dnia 1 lipca 2002 r. w sprawie podziału Gminy na okręgi wyborcze, ustalenia liczby radnych wybieranych w każdym okręgu wyborczym dla przeprowadzenia wyborów do Rady Miejskiej Gminy Kłecko	11462
2725	– nr XXXVII/265/02 Rady Miejskiej Gminy Kłecko z dnia 1 lipca 2002 r. w sprawie utworzenia obwodów głosowania dla przeprowadzenia wyborów na obszarze Gminy	11463
2726	– nr 344/02 Rady Miejskiej w Kłodawie z dnia 2 lipca 2002 r. w sprawie podziału gminy na okręgi wyborcze, określenia ich granic i numerów oraz ustalenia liczby radnych wybieranych w każdym okręgu, w wyborach samorządowych	11464
2727	– nr 345/02 Rady Miejskiej w Kłodawie z dnia 2 lipca 2002 r. w sprawie utworzenia obwodów głosowania, ustalenia ich granic i numerów oraz wyznaczenia siedzib obwodowych Komisji Wyborczych dla przeprowadzenia wyborów samorządowych	11465
2728	– nr XXXVII/227/2002 Rady Miasta i Gminy w Kobylinie z dnia 28 czerwca 2002 r. w sprawie utworzenia stałych obwodów głosowania na obszarze miasta i gminy Kobylin	11467

- 2729** – nr XXXVII/226/2002 Rady Miasta i Gminy w Kobylinie z dnia 28 czerwca 2002 r. w sprawie podziału miasta i gminy Kobylin na okręgi wyborcze, ustalenia ich granic i numerów oraz liczby radnych wybieranych w każdym okręgu 11468
- 2730** – nr XLVI/233/2002 Rady Gminy w Kole z dnia 21 czerwca 2002 r. w sprawie podziału gminy Koło na okręgi wyborcze, określenia ich granic i numerów oraz ustalenia liczby radnych wybieranych w każdym okręgu, w wyborach samorządowych 11469
- 2731** – nr XLVI/234/2002 Rady Gminy w Kole z dnia 21 czerwca 2002 r. w sprawie utworzenia obwodów głosowania, ustalenia ich granic i numerów oraz wyznaczenia siedzib Obwodowych Komisji Wyborczych dla przeprowadzenia wyborów samorządowych 11470
- 2732** – nr XLIII/291/2002 Rady Miejskiej w Kole z dnia 28 czerwca 2002 r. w sprawie utworzenia obwodów głosowania, ustalenia ich granic i numerów oraz wyznaczania siedzib obwodowych komisji wyborczych dla przeprowadzenia wyborów samorządowych 11471
- 2733** – nr XLIII/292/2002 Rady Miejskiej w Kole z dnia 28 czerwca 2002 r. w sprawie podziału miasta Kola na okręgi wyborcze, określenia ich granic i numerów oraz ustalenia liczby radnych wybieranych w każdym okręgu, w wyborach samorządowych 11472
- 2734** – nr XXXIV/199/2002 Rady Gminy Kołaczkowo z dnia 27 czerwca 2002 r. w sprawie podziału gminy Kołaczkowo na okręgi wyborcze, określenia ich granic i numerów oraz ustalenia liczby radnych wybieranych w każdym okręgu, w wyborach samorządowych 11474
- 2735** – nr XXXIX/319/2002 Rady Miejskiej Gminy Kostrzyn z dnia 5 lipca 2002 r. w sprawie ustalenia okręgów wyborczych w gminie Kostrzyn 11475
- 2736** – nr XXXIX/320/2002 Rady Miejskiej Gminy Kostrzyn z dnia 5 lipca 2002 r. w sprawie ustalenia obwodów głosowania w gminie Kostrzyn 11476
- 2737** – nr XXXIII/325/02 Rady Gminy Kościan z dnia 22 maja 2002 r. w sprawie podziału gminy Kościan na okręgi wyborcze, ustalenia ich granic i numerów oraz określenia liczby radnych wybieranych w każdym okręgu.... 11478
- 2738** – nr XLVII/467/02 Rady Miejskiej Kościana z dnia 20 czerwca 2002 r. w sprawie podziału miasta Kościana na okręgi wyborcze, ustalenia granic i numerów okręgów oraz liczby radnych wybieranych w każdym okręgu 11479
- 2739** – nr XLVII/468/02 Rady Miejskiej Kościana z dnia 20 czerwca 2002 r. w sprawie utworzenia obwodów głosowania w mieście Kościanie 11481
- 2740** – nr XLVII/469/02 Rady Miejskiej Kościana z dnia 20 czerwca 2002 r. w sprawie utworzenia odrębnych obwodów głosowania dla przeprowadzenia wyborów do rad gmin, rad powiatów i sejmików województw 11483
- 2741** – nr XXXII/194/2002 Rady Gminy Kościelec z dnia 4 lipca 2002 r. w sprawie podziału gminy Kościelec na okręgi wyborcze, określenia ich granic i numerów oraz ustalenia liczby radnych wybieranych w każdym okręgu, w wyborach samorządowych 11483
- 2742** – nr XLII/228/2002 Rady Gminy Kotlin z dnia 27 czerwca 2002 r. w sprawie podziału gminy Kotlin na okręgi wyborcze, ustalenia ich granic i numerów oraz liczby radnych wybieranych w każdym okręgu 11484
- 2743** – nr XLII/230/2002 Rady Gminy Kotlin z dnia 27 czerwca 2002 r. w sprawie utworzenia stały obwodów głosowania na obszarze gminy Kotlin 11485
- 2744** – nr XLVI/573/2002 Rady Miejskiej w Kórniku z dnia 19 czerwca 2002 r. w sprawie podziału gminy na okręgi wyborcze, ich granic, numerów okręgów i liczby radnych wybieranych w każdym okręgu wyborczym w wyborach do rad gmin w 2002 r. 11486
- 2745** – nr XLVI/574/2002 Rady Miejskiej w Kórniku z dnia 19 czerwca 2002 r. w sprawie utworzenia obwodów głosowania w wyborach do rad w 2002 r. 11488
- 2746** – nr 18/02 Rady Miejskiej w Krajence z dnia 28 czerwca 2002 r. w sprawie podziału gminy na okręgi wyborcze, ustalenia ich granic i numerów oraz liczby radnych wybieranych w każdym okręgu wyborczym 11489
- 2747** – nr XXXIX/208/2002 Rady Gminy Kramsk z dnia 26 czerwca 2002 r. w sprawie podziału gminy Kramsk na okręgi wyborcze, określenia ich granic i numerów oraz ustalenia liczby radnych wybieranych w każdym okręgu, w wyborach samorządowych 11490
- 2748** – nr XXXIX/210/2002 Rady Gminy Kramsk z dnia 26 czerwca 2002 r. w sprawie utworzenia obwodów głosowania, ustalenia ich granic i numerów oraz wyznaczenia siedzib Obwodowych Komisji Wyborczych dla przeprowadzenia wyborów samorządowych 11492

2749	– nr XXXV/143/2002 Rady Gminy w Kraszewicach z dnia 28 czerwca 2002 r. w sprawie podziału gminy Kraszewice na okręgi wyborcze, ustalenia ich granic i numerów oraz liczby radnych wybieranych w każdym okręgu	11493
2750	– nr XXXV/144/2002 Rady Gminy w Kraszewicach z dnia 28 czerwca 2002 r. w sprawie utworzenia stałych obwodów głosowania na obszarze gminy Kraszewice	11494
2751	– nr XLVI/297/2002 Rady Miejskiej w Krobi z dnia 3 lipca 2002 r. w sprawie utworzenia obwodów głosowania na terenie gminy Krobia do przeprowadzenia wyborów samorządowych	11495
2752	– nr XLVI/298/2002 Rady Miejskiej w Krobi z dnia 3 lipca 2002 r. w sprawie podziału gminy na okręgi wyborcze, ustalenia ich granic, numerów oraz liczby radnych wybieranych w każdym okręgu	11497
2753	– nr LI/354/2002 Rady Miejskiej w Krotoszynie z dnia 27 czerwca 2002 r. w sprawie podziału Miasta i Gminy Krotoszyn na okręgi wyborcze, ustalenia ich granic i numerów oraz określenia liczby radnych wybieranych w każdym okręgu	11498
2754	– nr LI/355/2002 Rady Miejskiej w Krotoszynie z dnia 27 czerwca 2002 r. w sprawie utworzenia odrębnych obwodów głosowania na obszarze Miasta i Gminy Krotoszyn w wyborach samorządowych w 2002 r.	11500
2755	– nr LI/366/2002 Rady Miejskiej w Krotoszynie z dnia 27 czerwca 2002 r. w sprawie utworzenia stałych obwodów głosowania na obszarze Miasta i Gminy Krotoszyn	11501
2756	– nr XXX/142/2002 Rady Gminy Krzemieniewo z dnia 28 maja 2002 r. w sprawie podziału gminy na okręgi wyborcze	11503
2757	– nr XXXIV/211/2002 Rady Gminy Krzykosy z dnia 27 czerwca 2002 r. w sprawie podziału gminy Krzykosy na okręgi wyborcze, określenia granic i numerów oraz ustalenia liczby radnych wybieranych w każdym okręgu, w wyborach samorządowych	11504
2758	– nr XXX/178/2002 Rady Gminy Krzymów z dnia 27 czerwca 2002 r. w sprawie ustalenia granic i numerów obwodów głosowania oraz siedzib obwodowych komisji wyborczych	11505
2759	– nr XXX/179/2002 Rady Gminy Krzymów z dnia 27 czerwca 2002 r. w sprawie podziału gminy Krzymów na okręgi wyborcze, określenia ich granic i numerów oraz ustalenia liczby radnych wybieranych w każdym okręgu, w wyborach samorządowych	11506
2760	– nr XXXII/394/2002 Rady Miejskiej Krzywina z dnia 7 czerwca 2002 r. w sprawie podziału gminy Krzywiń na okręgi wyborcze, ustalenia ich granic i numerów oraz liczby radnych wybieranych w każdym okręgu	11507
2761	– nr XXXII/395/2002 Rady Miejskiej Krzywina z dnia 7 czerwca 2002 r. w sprawie podziału gminy Krzywiń na obwody głosowania	11508
2762	– nr XXXV/299/2002 Rady Miejskiej w Krzyżu Wlkp. z dnia 28 czerwca 2002 r. w sprawie podziału miasta i gminy Krzyż Wlkp. na okręgi wyborcze, ustalenia ich numerów i granic oraz liczby radnych wybieranych w każdym okręgu wyborczym	11509
2763	– nr XXVIII/257/02 Rady Miejskiej w Książu Wlkp. z dnia 23 maja 2002 r. w sprawie utworzenia obwodów głosowania, ustalenia ich granic i numerów oraz wyznaczenia siedzib obwodowych komisji wyborczych na terenie gminy Książ Wlkp.	11511
2764	– nr XXVIII/256/02 Rady Miejskiej w Książu Wlkp. z dnia 23 maja 2002 r. w sprawie podziału gminy Książ Wlkp. na okręgi wyborcze oraz ustalenia liczby radnych wybieranych w poszczególnych okręgach wyborczych do Rady Miejskiej w Książu Wlkp.	11512
2765	– nr XXIX/264/02 Rady Gminy Kwilcz z dnia 27 czerwca 2002 r. w sprawie podziału gminy Kwilcz na okręgi wyborcze oraz ustalenie liczby radnych	11513
2766	– nr XXXV/207/02 Rady Gminy Łądek z dnia 28 czerwca 2002 r. w sprawie podziału gminy Łądek na okręgi wyborcze, określenia ich granic i numerów oraz ustalenia liczby radnych wybieranych w każdym okręgu, w wyborach samorządowych	11514
2767	– nr XLIV/468/2002 Rady Miejskiej Leszna z dnia 20 czerwca 2002 r. w sprawie utworzenia obwodu głosowania dla wyborców przebywających w szpitalu	11515
2768	– nr XLIV/469/2002 Rady Miejskiej Leszna z dnia 20 czerwca 2002 r. w sprawie ustalenia liczby radnych wybieranych w okręgach wyborczych do rady Miejskiej Leszna	11515
2769	– nr 13/02 Rady Gminy Lipka z dnia 26 czerwca 2002 r. w sprawie podziału gminy na okręgi wyborcze	11516
2770	– nr XXXV/229/2002 Rady Gminy Lipno z dnia 28 czerwca 2002 r. w sprawie podziału gminy na okręgi, ustalenia ich granic i numerów oraz liczby radnych wybieranych w każdym okręgu	11517

- 2771** – nr XXV/143/2002 Rady Gminy Lisków z dnia 24 czerwca 2002 r. w sprawie podziału gminy Lisków na okręgi wyborcze, ustalania ich granic i numerów oraz liczby radnych wybieranych w każdym okręgu 11518
- 2772** – nr XXIX/328/02 Rady Gminy w Lubasz z dnia 18 lipca 2002 r. w sprawie podziału gminy Lubasz na okręgi wyborcze dla przeprowadzenia wyborów do Rady Gminy w Lubasz 11519
- 2773** – nr XXIX/329/02 Rady Gminy w Lubasz z dnia 18 lipca 2002 r. w sprawie podziału gminy Lubasz na obwody głosowania 11521
- 2774** – nr L/253/2002 Rady Miasta Luboń z dnia 27 czerwca 2002 r. w sprawie okręgów wyborczych i obwodów głosowania w mieście Luboń 11523
- 2775** – nr XLIV/295/2002 Rady Miejskiej w Lwówku z dnia 22 maja 2002 r. w sprawie podziału gminy Lwówek na okręgi wyborcze i utworzenia obwodów głosowania, ustalenia ich numerów i granic oraz siedzib obwodowych komisji wyborczych 11525
- 2776** – nr XLV/303/2002 Rady Miejskiej w Lwówku z dnia 26 czerwca 2002 r. w sprawie zmiany Uchwały nr XLIV/295/2002 Rady Miejskiej w Lwówku z dnia 22 maja 2002 r. w sprawie podziału Gminy Lwówek na okręgi wyborcze i utworzenia obwodów głosowania, ustalenia ich numerów i granic oraz siedzib obwodowych komisji wyborczych 11526
- 2777** – nr XXXV/337/2002 Rady Miejskiej w Łobżenicy z dnia 12 czerwca 2002 r. w podziału gminy na okręgi wyborcze 11528
- 2778** – nr XXXIX/280/2002 Rady Gminy w Łubowie z dnia 25 lipca 2002 r. w sprawie podziału gminy Łubowo na okręgi wyborcze, określenia ich granic i numerów oraz ustalenia liczby radnych wybieranych w każdym okręgu w wyborach samorządowych 11529
- 2779** – nr XXXIX/281/2002 Rady Gminy w Łubowie z dnia 25 lipca 2002 r. w sprawie utworzenia obwodów głosowania, ustalenia ich granic i numerów oraz wyznaczenia siedzib Obwodowych Komisji Wyborczych dla przeprowadzenia wyborów samorządowych 11530
- 2780** – nr XXXVII/186/2002 Rady Gminy w Malanowie z dnia 17 czerwca 2002 r. w sprawie podziału gminy Malanów na okręgi wyborcze, określenia ich granic i numerów oraz ustalenia liczby radnych wybieranych w każdym okręgu, w wyborach samorządowych 11530
- 2781** – nr XXXVII/187/2002 Rady Gminy w Malanowie z dnia 17 czerwca 2002 r. w sprawie ustalenia granic, numerów oraz siedzib obwodowych komisji wyborczych 11532
- 2782** – nr XXXII/311/2002 Rady Miasta i Gminy Margonin z dnia 27 czerwca 2002 r. w sprawie podziału gminy na okręgi wyborcze i ustalenia ich granic i numerów oraz liczby wybieranych radnych w każdym okręgu, dla przeprowadzenia wyborów do Rady Miasta i Gminy Margonin 11533
- 2783** – nr XLI/304/2002 Rady Miejskiej w Miejskiej Górcie z dnia 31 maja 2002 r. w sprawie podziału gminy Miejska Górka na okręgi wyborcze określenie ich granic, numerów i liczbę radnych wybieranych w każdym okręgu 11535
- 2784** – nr XLI/305/2002 Rady Miejskiej w Miejskiej Górcie z dnia 31 maja 2002 r. w sprawie zmiany granic obwodów głosowania na obszarze gminy Miejska Górka 11536
- 2785** – nr XXX/226/2002 Rady Gminy Mieścisko z dnia 24 czerwca 2002 r. w sprawie dokonania podziału Gminy na okręgi wyborcze, ustalenia ich granic i numerów, liczby radnych wybieranych w każdym okręgu wyborczym w wyborach do Rady Gminy Mieścisko 11537
- 2786** – nr XLII/274/02 Rady Miejskiej Międzychodu z dnia 10 lipca 2002 r. w sprawie podziału gminy Międzychód na okręgi wyborcze 11538
- 2787** – nr XLII/275/02 Rady Miejskiej Międzychodu z dnia 10 lipca 2002 r. w sprawie utworzenia na terenie gminy Międzychód obwodów głosowania 11540
- 2788** – nr XXVII/187/02 Rady Miejskiej w Mikstacie z dnia 27 czerwca 2002 r. w sprawie podziału Miasta i Gminy Mikstat na okręgi wyborcze, ustalenia ich granic i numerów oraz liczby radnych wybieranych w każdym okręgu 11541
- 2789** – nr XXVII/188/02 Rady Miejskiej w Mikstacie z dnia 27 czerwca 2002 r. w sprawie utworzenia stałych obwodów głosowania na obszarze Miasta i Gminy Mikstat 11542
- 2790** – nr XXI/184/02 Rady Miejskiej w Miłosławiu z dnia 19 czerwca 2002 r. w sprawie podziału gminy Miłosław na okręgi wyborcze, określenia ich granic i numerów oraz ustalenia liczby radnych wybieranych w każdym okręgu wyborczym, w wyborach do Rady Miejskiej w Miłosławiu 11543

2791	– nr LIX/477/02 Rady Miejskiej w Mosinie z dnia 27 czerwca 2002 r. w sprawie granic okręgów wyborczych na terenie gminy Mosina w wyborach samorządowych w roku 2002	11544
2792	– nr XXXVII/157/2002 Rady Gminy w Mycielinie z dnia 5 lipca 2002 r. w sprawie utworzenia stałych obwodów głosowania na obszarze gminy Mycielin	11545
2793	– nr XXXVII/158/2002 Rady Gminy w Mycielinie z dnia 5 lipca 2002 r. w sprawie podziału gminy Mycielin na okręgi wyborcze, ustalenia ich granic i numerów oraz liczby radnych wybieranych w każdym okręgu	11546
2794	– nr XXX/275/2002 Rady Miejskiej Gminy Nekla z dnia 20 czerwca 2002 r. w sprawie podziału gminy Nekla na okręgi wyborcze, określenia ich granic i numerów oraz ustalenia radnych wybieranych w każdym okręgu, w wyborach samorządowych	11548
2795	– nr XXX/276/2002 Rady Miejskiej Gminy Nekla z dnia 20 czerwca 2002 r. w sprawie podziału gminy Nekla na obwody głosowania	11549
2796	– nr XXVII/156/2002 Rady Gminy w Niechanowie z dnia 31 lipca 2002 r. w sprawie podziału gminy Niechanowo na okręgi wyborcze	11550
2797	– nr XLII/240/02 Rady Gminy i Miasta Nowe Skalmierzyce z dnia 3 lipca 2002 r. w sprawie podziału Gminy i Miasta Nowe Skalmierzyce na okręgi wyborcze, ustalenia ich granic i numerów oraz liczby radnych wybieranych w każdym okręgu	11551
2798	– nr XXXVIII/235/02 Rady Gminy w Nowym Mieście n. Wartą z dnia 26 czerwca 2002 r. w sprawie podziału gminy Nowe Miasto n. Wartą na okręgi wyborcze, określenia ich granic i numerów oraz ustalenia liczby radnych wybieranych w każdym okręgu, w wyborach samorządowych	11552
2799	– nr XXXVIII/236/02 Rady Gminy w Nowym Mieście n. Wartą z dnia 26 czerwca 2002 r. w sprawie utworzenia obwodów głosowania, ustalenia ich granic i numerów oraz wyznaczenia siedzib Obwodowych Komisji Wyborczych dla przeprowadzenia wyborów samorządowych	11553
2800	– nr XLII/300/2002 Rady Miejskiej w Nowym Tomyślu z dnia 24 maja 2002 r. w sprawie dokonania nowego podziału gminy Nowy Tomyśl na okręgi wyborcze w wyborach do Rady Miejskiej w Nowym Tomyślu oraz ustalenia liczby radnych wybieranych w tych okręgach	11554
2801	– nr XLII/301/2002 Rady Miejskiej w Nowym Tomyślu z dnia 24 maja 2002 r. w sprawie dokonania nowego podziału gminy Nowy Tomyśl na stałe obwody głosowania, ustalenia ich numerów, granic oraz siedzib obwodowych komisji wyborczych	11555
2802	– nr XLVIII/526/02 Rady Miejskiej w Obornikach z dnia 14 czerwca 2002 r. w sprawie podziału gminy Oborniki na okręgi wyborcze i ustalenia liczby radnych wybieranych w każdym okręgu	11557
2803	– nr X/42/2002 Rady Miasta Obrzycko z dnia 26 czerwca 2002 r. w sprawie zmiany granic, numerów okręgów i liczby radnych wybieranych w okręgu wyborczym oraz siedziby terytorialnej komisji wyborczej dla przeprowadzania wyborów do rady miasta, rady powiatu i sejmiku województwa	11559
2804	– nr XL/262/2002 Rady Miejskiej w Okonku z dnia 7 czerwca 2002 r. w sprawie podziału gminy Okonek na okręgi wyborcze, ustalenia ich granic i numerów oraz liczby radnych wybieranych w każdym okręgu wyborczym dla wyboru Rady Miejskiej w Okonku	11560
2805	– nr XXXXI/182/2002 Rady Gminy w Olszówce z dnia 10 czerwca 2002 r. w sprawie podziału gminy Olszówka na okręgi wyborcze, określenia ich granic i numerów oraz ustalenia liczby radnych wybieranych w każdym okręgu, w wyborach samorządowych	11561
2806	– nr XXVIII/230/2002 Rady Miejskiej w Opalenicy z dnia 8 lipca 2002 r. w sprawie podziału gminy Opalenica na okręgi wyborcze	11562
2807	– nr 260/02 Rady Gminy Opatówek z dnia 28 czerwca 2002 r. w sprawie podziału gminy Opatówek na okręgi wyborcze, ustalenia ich granic i numerów oraz liczby radnych wybieranych w każdym okręgu	11563
2808	– nr 261/02 Rady Gminy Opatówek z dnia 28 czerwca 2002 r. w sprawie utworzenia stałych obwodów głosowania na obszarze gminy Opatówek	11564
2809	– nr XL/193/02 Rady Gminy w Orchowie z dnia 24 czerwca 2002 r. w sprawie utworzenia obwodów głosowania, ustalenia ich granic i numerów oraz wyznaczenia siedzib Obwodowych Komisji Wyborczych dla przeprowadzenia wyborów samorządowych	11566
2810	– nr XL/194/02 Rady Gminy w Orchowie z dnia 24 czerwca 2002 r. w sprawie podziału gminy Orchowo na okręgi wyborcze, określenia ich granic i numerów oraz ustalenia liczby radnych wybieranych w każdym okręgu, w wyborach samorządowych	11567

- 2811** – nr XXX/195/2002 Rady Miejskiej Osieczna z dnia 28 maja 2002 r. w sprawie podziału gminy na okręgi wyborcze, określenia ich granic i numerów okręgów wyborczych oraz ustalenia liczby radnych wybieranych w każdym okręgu dla przeprowadzenia głosowania w wyborach do rad gmin, rad powiatów i sejmików województw 11568
- 2812** – nr XXX/196/2002 Rady Miejskiej Osieczna z dnia 28 maja 2002 r. w sprawie numerów obwodów głosowania, ich granic oraz siedzib obwodowych komisji wyborczych na terenie gminy Osieczna dla przeprowadzenia wyborów do rad gmin, rad powiatów i sejmików województw 11569
- 2813** – nr 225/2002 Rady Gminy Osiek Mały z dnia 19 czerwca 2002 r. w sprawie podziału gminy Osiek Mały na okręgi wyborcze, określenia ich granic i numerów oraz ustalenia liczby radnych wybieranych w każdym okręgu, w wyborach samorządowych 11570
- 2814** – nr XXX/187/2002 Rady Miasta i Gminy Ostroróg z dnia 27 czerwca 2002 r. w sprawie podziału na okręgi wyborcze, ustalenia ich granic i numerów oraz ustalenia liczby radnych wybieranych w każdym okręgu dla przeprowadzenia wyborów do rady gminy, rady powiatu i sejmiku województwa w 2002 roku 11573
- 2815** – nr XXXI/305/2002 Rady Gminy Ostrów Wielkopolski z dnia 3 lipca 2002 r. w sprawie podziału gminy Ostrów Wielkopolski na okręgi wyborcze, ustalenia ich granic i numerów oraz liczby radnych wybieranych w każdym okręgu wyborczym 11574
- 2816** – nr XXXI/306/2002 Rady Gminy Ostrów Wlkp. z dnia 3 lipca 2002 r. w sprawie utworzenia stałych obwodów głosowania na obszarze gminy Ostrów Wlkp. 11575
- 2817** – nr XXXIV/622/2002 Rady Miejskiej Ostrowa Wielkopolskiego z dnia 4 lipca 2002 r. w sprawie podziału miasta Ostrowa Wielkopolskiego na okręgi wyborcze, ustalenia ich granic i numerów oraz liczby radnych wybieranych w każdym okręgu 11576
- 2818** – nr XXXIV/623/2002 Rady Miejskiej Ostrowa Wielkopolskiego z dnia 4 lipca 2002 r. w sprawie utworzenia stałych obwodów głosowania na obszarze miasta Ostrowa Wielkopolskiego 11577
- 2819** – nr XXXIV/624/2002 Rady Miejskiej Ostrowa Wielkopolskiego z dnia 4 lipca 2002 r. w sprawie utworzenia odrębnych obwodów głosowania na obszarze Gminy Miasto Ostrów Wielkopolski w wyborach samorządowych w 2002 r. 11581
- 2820** – nr XXX/173/2002 Rady Gminy w Pakosławiu z dnia 27 maja 2002 r. w sprawie podziału gminy Pakosław na okręgi wyborcze określenie ich granic, numerów oraz liczbę radnych wybieranych w każdym okręgu 11582
- 2821** – nr XXXVII/207/2002 Rady Gminy Pępowo z dnia 24 maja 2002 r. w sprawie podziału gminy Pępowo na okręgi wyborcze oraz ustalenia liczby radnych wybieranych w każdym okręgu wyborczym 11583
- 2822** – nr XXXVI/214/2002 Rady Gminy Piaski z dnia 7 czerwca 2002 r. w sprawie podziału gminy na okręgi wyborcze, ustalenia ich granic, numerów oraz liczby radnych wybieranych w każdym okręgu 11584
- 2823** – nr XXXVI/213/2002 Rady Gminy Piaski z dnia 7 czerwca 2002 r. w sprawie utworzenia obwodów głosowania na terenie Gminy Piaski dla przeprowadzenia wyborów samorządowych 11585
- 2824** – nr LIII/543/02 Rady Miejskiej w Pile z dnia 25 czerwca 2002 r. w sprawie podziału gminy Piła na okręgi wyborcze, określenia ich granic i numerów oraz ustalenia liczby radnych wybieranych w każdym okręgu – dla wyboru Rady Miejskiej w Pile 11586
- 2825** – nr XXXVIII/406/2002 Rady Miejskiej Pniewy z dnia 27 czerwca 2002 r. w sprawie utworzenia okręgów wyborczych, nadania im numerów i określenia granic oraz ilości radnych wybieranych w każdym okręgu wyborczym 11588
- 2826** – nr XLI/314/2002 Rady Miejskiej w Pleszewie z dnia 20 czerwca 2002 r. w sprawie podziału miasta i gminy Pleszew na okręgi wyborcze, ustalenia ich granic i numerów oraz liczby radnych wybieranych w każdym okręgu 11591
- 2827** – nr XLI/315/2002 Rady Miejskiej w Pleszewie z dnia 20 czerwca 2002 r. w sprawie utworzenia stałych obwodów głosowania na obszarze Miasta i Gminy Pleszew 11592
- 2828** – nr XLI/316/2002 Rady Miejskiej w Pleszewie z dnia 20 czerwca 2002 r. w sprawie utworzenia odrębnego obwodu głosowania na obszarze Miasta i Gminy Pleszew w wyborach samorządowych w 2002 r. 11594
- 2829** – nr LXII/547/2002 Rady Miejskiej Gminy Pobiedziska z dnia 27 czerwca 2002 r. w sprawie podziału gminy na okręgi wyborcze 11594
- 2830** – nr LXII/548/2002 Rady Miejskiej Gminy Pobiedziska z dnia 27 czerwca 2002 r. w sprawie podziału gminy na obwody głosowania 11596

2831	– nr XXXVIII/208/02 Rady Miejskiej w Pogorzeli z dnia 20 maja 2002 r. w sprawie podziału gminy na okręgi wyborcze na terenie Miasta i Gminy Pogorzela	11598
2832	– nr XXVIII/178/2002 Rady Gminy w Połajewie z dnia 28 czerwca 2002 r. w sprawie podziału gminy Połajewo na okręgi wyborcze ustalenia ich granic i numerów oraz liczby radnych wybieranych w każdym okręgu wyborczym	11600
2833	– nr XCIII/1054/III/2002 Rady Miasta Poznania z dnia 9 lipca 2002 r. w sprawie podziału miasta na okręgi wyborcze dla wyboru Rady Miasta Poznania, ustalenia granic tych okręgów oraz liczby radnych wybieranych w każdym okręgu	11601
2834	– nr XCIV/1057/III/2002 Rady Miasta Poznania z dnia 16 lipca 2002 r. w sprawie utworzenia odrębnych obwodów głosowania w szpitalach, zakładach pomocy społecznej i Areszcie Śledczym oraz zmian w podziale miasta Poznania na obwody głosowania	11604
2835	– nr XXVIII/184/2002 Rady Miejskiej w Przedczu z dnia 19 czerwca 2002 r. w sprawie podziału miasta i gminy Przedecz na okręgi wyborcze, określenia ich granic i numerów oraz ustalenia liczby radnych wybieranych w każdym okręgu w wyborach samorządowych	11634
2836	– nr XXVIII/185/2002 Rady Miejskiej w Przedczu z dnia 19 czerwca 2002 r. w sprawie podziału miasta i gminy Przedecz na obwody głosowania, określenia ich granic i numerów oraz siedzib obwodowych komisji wyborczych	11636
2837	– nr XLIX/298/2002 Rady Gminy Przemęt z dnia 23 maja 2002 r. w sprawie podziału gminy Przemęt na okręgi, ustalenia ich granic i numerów oraz ustalenia liczby radnych wybieranych w każdym okręgu	11637
2838	– nr XLIX/299/2002 Rady Gminy Przemęt z dnia 23 maja 2002 r. w sprawie utworzenia obwodów głosowania, ich numerów oraz siedzib obwodowych komisji wyborczych dla przeprowadzenia wyborów na terenie gminy Przemęt w związku ze zmianą liczby mieszkańców	11638
2839	– nr XXXV/198/02 Rady Gminy Przygodzice z dnia 20 czerwca 2002 r. w sprawie podziału gminy Przygodzice na okręgi wyborcze, ustalenia ich granic i numerów oraz liczby radnych wybieranych w każdym okręgu	11639
2840	– nr XXXV/198/02 Rady Gminy Przygodzice z dnia 20 czerwca 2002 r. w sprawie utworzenia stałych obwodów głosowania na obszarze gminy Przygodzice	11640
2841	– nr XLV/255/02 Rady Gminy Przykona z dnia 17 czerwca 2002 r. w sprawie podziału gminy Przykona na okręgi wyborcze, określenia ich granic, numerów i ustalenia liczby radnych wybieranych w każdym okręgu w wyborach samorządowych	11641
2842	– nr XLV/256/02 Rady Gminy Przykona z dnia 17 czerwca 2002 r. w sprawie podziału gminy Przykona na obwody głosowania, określenia ich siedzib, granic i numerów	11642
2843	– nr 280/02/III Rady Miasta Puszczykowo z dnia 10 lipca 2002 r. w sprawie okręgów wyborczych w mieście Puszczykowo	11643
2844	– nr XXXVI/200/02 Rady Miejskiej Pызdr z dnia 26 czerwca 2002 r. w sprawie podziału gminy Pызdry na okręgi wyborcze, określenia ich granic i numerów oraz liczby radnych wybieranych w każdym okręgu, w wyborach samorządowych	11644
2845	– nr XXXVI/201/02 Rady Miejskiej Pызdr z dnia 26 czerwca 2002 r. w sprawie podziału gminy Pызdry na obwody głosowania, określenia ich granic, liczby wyborców i radnych oraz siedzib obwodowych komisji wyborczych	11645
2846	– nr XXXIX/272/2002 Rady Miejskiej Gminy Rakoniewice z dnia 23 maja 2002 r. w sprawie podziału gminy Rakoniewice na okręgi wyborcze, ustalenia ich granic i numerów oraz liczbę radnych wybieranych w każdym okręgu wyborczym	11646
2847	– nr XXVIII/213/2002 Rady Gminy i Miasta Raszków z dnia 24 czerwca 2002 r. w sprawie podziału gminy Raszków na okręgi wyborcze, ustalenie ich granic i numerów oraz liczby radnych wybieranych w każdym okręgu	11647
2848	– nr XXVIII/214/2002 Rady Gminy i Miasta Raszków z dnia 24 czerwca 2002 r. w sprawie podziału gminy Raszków na obwody głosowania	11648
2849	– nr XXXIII/290/02 Rady Miejskiej Gminy Rawicz z dnia 12 czerwca 2002 r. w sprawie ustalenia numerów i granic okręgów wyborczych oraz liczby radnych wybieranych w poszczególnych okręgach w wyborach do Rady Gminy Rawicz	11649
2850	– nr XLIII/384/2002 Rady Miejskiej w Rogoźnie z dnia 27 czerwca 2002 r. w sprawie podziału gminy Rogoźno na okręgi wyborcze, ustalenia ich granic i numerów oraz liczby radnych wybieranych w każdym okręgu wyborczym dla wyboru Rady Miejskiej w Rogoźnie	11651

- 2851** – nr XXVII/134/2002 Rady Gminy Rozdrażew z dnia 19 czerwca 2002 r. w sprawie podziału gminy Rozdrażew na okręgi wyborcze, ustalenia ich granic i numerów oraz liczby radnych wybieranych w każdym okręgu 11652
- 2852** – nr XXVII/135/2002 Rady Gminy Rozdrażew z dnia 19 czerwca 2002 r. w sprawie utworzenia stałych obwodów głosowania na obszarze gminy Rozdrażew 11653
- 2853** – nr XXX/164/2002 Rady Gminy Rychtal z dnia 28 czerwca 2002 r. w sprawie podziału gminy Rychtal na okręgi wyborcze, ustalenia ich granic i numerów oraz liczby radnych wybieranych w każdym okręgu 11654
- 2854** – nr XXX/165/2002 Rady Gminy Rychtal z dnia 28 czerwca 2002 r. w sprawie utworzenia stałych obwodów głosowania na obszarze gminy Rychtal 11655
- 2855** – nr XXXVII/261/02 Rady Miejskiej w Rychwale z dnia 2 lipca 2002 r. w sprawie podziału gminy Rychwał na okręgi wyborcze, określenia ich granic i numerów oraz ustalenia liczby radnych wybieranych w każdym okręgu w wyborach samorządowych 11656
- 2856** – nr XXXVII/262/02 Rady Miejskiej w Rychwale z dnia 2 lipca 2002 r. w sprawie utworzenia obwodów głosowania, ustalenia ich granic i numerów oraz wyznaczenia siedzib Obwodowych Komisji Wyborczych dla przeprowadzenia wyborów samorządowych 11657
- 2857** – nr XXIX/186/2002 Rady Gminy w Ryczywole z dnia 26 czerwca 2002 r. w sprawie podziału Gminy Ryczywół na okręgi wyborcze, ustalenia ich granic i numerów oraz liczby radnych wybieranych w każdym okręgu 11658
- 2858** – nr XLIII/361/2002 Rady Miejskiej Rydzyny z dnia 26 czerwca 2002 r. w sprawie podziału miasta i gminy Rydzyna na okręgi wyborcze, ustalenia ich granic i numerów oraz określenia liczby radnych wybieranych w każdym okręgu 11659
- 2859** – nr XLIII/370/2002 Rady Miejskiej Rydzyny z dnia 26 czerwca 2002 r. w sprawie podziału gminy Rydzyna na obwody głosowania 11660
- 2860** – nr 181/2002 Rady Gminy Rzgów z dnia 8 lipca 2002 r. w sprawie podziału gminy Rzgów na okręgi wyborcze, określenia ich granic i numerów oraz ustalenia liczby radnych wybieranych w każdym okręgu w wyborach samorządowych 11661
- 2861** – nr XXXVII/213/2002 Rady Gminy Siedlec z dnia 24 maja 2002 r. w sprawie podziału gminy Siedlec na okręgi wyborcze 11662
- 2862** – nr XXXVII/214/2002 Rady Gminy Siedlec z dnia 24 maja 2002 r. w sprawie podziału gminy Siedlec na obwody głosowania 11663
- 2863** – nr XXXIII/290/2002 Rady Miejskiej w Sierakowie z dnia 27 czerwca 2002 r. w sprawie ustalenia okręgów wyborczych, ich granic i numerów oraz ustalenia liczby radnych wybieranych w każdym okręgu 11664
- 2864** – nr XXXIII/292/2002 Rady Miejskiej w Sierakowie z dnia 27 czerwca 2002 r. w sprawie utworzenia na terenie gminy Sieraków obwodów głosowania 11666
- 2865** – nr XXXIV/293/2002 Rady Miejskiej w Sierakowie z dnia 11 lipca 2002 r. w sprawie ustalenia okręgów wyborczych, ich granic i numerów oraz ustalenia liczby radnych wybieranych w każdym okręgu 11667
- 2866** – nr XXXIV/199/2002 Rady Gminy Sieroszewice z dnia 27 czerwca 2002 r. w sprawie podziału gminy Sieroszewice na okręgi wyborcze, ustalenie ich granic i numerów oraz liczby radnych wybieranych w każdym okręgu 11670
- 2867** – nr XXXVI/342/2002 Rady Miejskiej Gminy Skoki z dnia 26 czerwca 2002 r. w sprawie dokonania podziału Gminy na okręgi wyborcze, ustalenia ich granic i numerów, liczby radnych wybieranych w każdym okręgu wyborczym w wyborach do Rady Miejskiej Gminy Skoki 11671
- 2868** – nr XXVII/188/2002 Rady Gminy Skulsk z dnia 26 czerwca 2002 r. w sprawie podziału gminy Skulsk na okręgi wyborcze, określenia ich granic i numerów oraz ustalenia liczby radnych wybieranych w każdym okręgu w wyborach samorządowych 11673
- 2869** – nr XXV/195/2002 Rady Gminy Słupca z dnia 28 czerwca 2002 r. w sprawie podziału gminy Słupca na okręgi wyborcze, określenia ich granic i numerów oraz ustalenia liczby radnych wybieranych w każdym okręgu w wyborach samorządowych 11674
- 2870** – nr XXV/196/2002 Rady Gminy Słupca z dnia 28 czerwca 2002 r. w sprawie podziału gminy Słupca na obwody głosowania 11675
- 2871** – nr XXXVIII/348/2002 Rady Miasta Słupcy z dnia 27 czerwca 2002 r. w sprawie podziału miasta Słupcy na okręgi wyborcze, określenia ich granic i numerów oraz ustalenia liczby radnych wybieranych w każdym okręgu, w wyborach samorządowych 11676

2872	– nr XXXVIII/349/2002 Rady Miasta Słupcy z dnia 27 czerwca 2002 r. w sprawie podziału miasta na obwody głosowania	11677
2873	– nr XXXVIII/350/2002 Rady Miasta Słupcy z dnia 27 czerwca 2002 r. w sprawie utworzenia odrębnego obwodu głosowania	11679
2874	– nr XLIX/341/02 Rady Miejskiej w Sompolnie z dnia 26 czerwca 2002 r. w sprawie podziału gminy Sompolno na okręgi wyborcze, określenia ich granic i numerów oraz ustalenia liczby radnych wybieranych w każdym okręgu, w wyborach samorządowych	11679
2875	– nr XLIX/342/02 Rady Miejskiej w Sompolnie z dnia 26 czerwca 2002 r. w sprawie utworzenia obwodów głosowania, ustalenia ich granic i numerów oraz wyznaczenia siedzib Obwodowych Komisji Wyborczych dla przeprowadzenia wyborów samorządowych	11681
2876	– nr XLV/315/2002 Rady Gminy w Starym Mieście z dnia 21 czerwca 2002 r. w sprawie podziału gminy Stare Miasto na okręgi wyborcze, określenia ich granic i numerów oraz ustalenia liczby radnych wybieranych w każdym okręgu w wyborach samorządowych	11682
2877	– nr XLV/316/2002 Rady Gminy w Starym Mieście z dnia 21 czerwca 2002 r. w sprawie utworzenia obwodów głosowania, ustalenia ich granic i numerów oraz wyznaczenia siedzib Obwodowych Komisji Wyborczych dla przeprowadzenia wyborów samorządowych	11683
2878	– nr XXXV/180/2002 Rady Gminy i Miasta Stawiszyn z dnia 9 lipca 2002 r. w sprawie podziału gminy i miasta Stawiszyn na okręgi wyborcze, ustalenia ich granic i numerów oraz liczby radnych wybieranych w każdym okręgu	11684
2879	– nr XXXV/181/2002 Rady Gminy i Miasta Stawiszyn z dnia 9 lipca 2002 r. w sprawie utworzenia stałych obwodów głosowania na obszarze Gminy i Miasta Stawiszyn	11686
2880	– nr XXIX/278/2002 Rady Miejskiej Gminy Stęszew z dnia 26 czerwca 2002 r. w sprawie podziału Gminy Stęszew na okręgi wyborcze, określenia ich granic i numerów oraz ustalenia liczby radnych wybieranych w każdym okręgu w wyborach samorządowych	11687
2881	– nr XXIX/279/2002 Rady Miejskiej Gminy Stęszew z dnia 26 czerwca 2002 r. w sprawie utworzenia na terenie gminy Stęszew obwodów głosowania	11688
2882	– nr XLI/286/02 Rady Gminy Strzałkowo z dnia 20 czerwca 2002 r. w sprawie podziału gminy Strzałkowo na okręgi wyborcze, określenia ich granic i numerów oraz ustalenia liczby radnych wybieranych w każdym okręgu, w wyborach samorządowych	11689
2883	– nr XLI/286/02 Rady Gminy Strzałkowo z dnia 20 czerwca 2002 r. w sprawie utworzenia obwodów głosowania, ustalenia ich granic i numerów oraz wyznaczenia siedzib obwodowych komisji wyborczych dla przeprowadzenia wyborów samorządowych	11690
2884	– nr 169/XXX/2002 Rady Miejskiej Sulmierzyce z dnia 18 czerwca 2002 r. w sprawie zmian w podziale miasta Sulmierzyce na okręgi wyborcze	11691
2885	– nr L/548/2002 Rady Miejskiej w Swarzędzu z dnia 19 czerwca 2002 r. w sprawie podziału gminy na okręgi wyborcze	11692
2886	– nr L/560/2002 Rady Miejskiej w Swarzędzu z dnia 10 lipca 2002 r. w sprawie podziału gminy na obwody głosowania	11693
2887	– nr XXXII/223/02 Rady Miasta i Gminy Szamocin z dnia 21 czerwca 2002 r. w sprawie dokonania podziału miasta i gminy Szamocin na okręgi wyborcze oraz ustalenia ich granic i liczby radnych w każdym okręgu wyborczym	11695
2888	– nr XLIV/400/2002 Rady Miasta i Gminy Szamotuły z dnia 21 czerwca 2002 r. w sprawie podziału miasta i gminy Szamotuły na okręgi wyborcze, ustalenia ich granic, numerów oraz liczby radnych wybieranych w każdym okręgu wyborczym	11696
2889	– nr XLII/22/2002 Rady Gminy Szydłowo z dnia 28 czerwca 2002 r. w sprawie podziału gminy Szydłowo na okręgi wyborcze, ustalenia ich granic i numerów oraz liczby radnych wybieranych w każdym okręgu	11697
2890	– nr XXXIX/339/02 Rady Miejskiej Gminy Ślesin z dnia 28 czerwca 2002 r. w sprawie podziału Gminy Ślesin na okręgi wyborcze, określenie ich granic i numerów oraz ustalenie liczby radnych wybieranych w każdym okręgu, w wyborach samorządowych	11698
2891	– nr XXXIX/340/02 Rady Miejskiej Gminy Ślesin z dnia 28 czerwca 2002 r. w sprawie utworzenia obwodów głosowania na terenie Gminy Ślesin	11700

- 2892** – nr XLVI/499/2002 Rady Miejskiej w Śremie z dnia 24 maja 2002 r. w sprawie podziału gminy Śrem na okręgi wyborcze 11701
- 2893** – nr XLVI/500/2002 Rady Miejskiej w Śremie z dnia 24 maja 2002 r. w sprawie zmian w podziale na obwody głosowania w gminie Śrem 11702
- 2894** – nr XLVI/501/2002 Rady Miejskiej w Śremie z dnia 24 maja 2002 r. w sprawie utworzenia odrębnych obwodów głosowania w domach pomocy społecznej, zakładach opieki zdrowotnej i Areszcie Śledczym dla przeprowadzenia wyborów do rad gmin, rad powiatów i sejmików województw 11705
- 2895** – nr XXVIII/407/2002 Rady Miejskiej w Środzie Wlkp. z dnia 24 czerwca 2002 r. w sprawie podziału gminy Środa Wlkp. na okręgi wyborcze, określenia ich granic i numerów oraz ustalenia liczby radnych wybieranych w każdym okręgu, w wyborach samorządowych 11706
- 2896** – nr XXVIII/408/2002 Rady Miejskiej w Środzie Wlkp. z dnia 24 czerwca 2002 r. w sprawie utworzenia obwodów głosowania, ustalenia ich granic i numerów oraz wyznaczenia siedzib Obwodowych Komisji Wyborczych do przeprowadzenia wyborów samorządowych 11707
- 2897** – nr XXVIII/409/2002 Rady Miejskiej w Środzie Wlkp. z dnia 24 czerwca 2002 r. w sprawie utworzenia odrębnego (zamkniętego) obwodu głosowania na terenie gminy Środa Wlkp. w celu przeprowadzenia wyborów do rady gminy, rady powiatu i sejmiku województwa w wyborach samorządowych 2002 r. 11709
- 2898** – nr XXX/209/2002 Rady Gminy Świąciechowa z dnia 3 czerwca 2002 r. w sprawie podziału gminy Świąciechowa na okręgi wyborcze, określenia ich granic i numerów oraz ustalenia liczby radnych wybieranych w każdym okręgu 11710
- 2899** – nr XXX/210/2002 Rady Gminy Świąciechowa z dnia 3 czerwca 2002 r. w sprawie granic, numerów obwodów oraz siedzib obwodowych komisji wyborczych na terenie gminy Świąciechowa dla przeprowadzenia wyborów do Rady Gminy 11711
- 2900** – nr LXXVI/716/2002 Rady Gminy Tarnowo Podgórne z dnia 9 lipca 2002 r. w sprawie podziału gminy na okręgi wyborcze, ich granice i numery oraz liczbę radnych wybieranych w każdym okręgu do przeprowadzania wyborów do Rady Gminy Tarnowo Podgórne 11712
- 2901** – nr LXXVI/717/2002 Rady Gminy Tarnowo Podgórne z dnia 9 lipca 2002 r. w sprawie utworzenia obwodów głosowania 11713
- 2902** – nr LIII/455/02 Rady Miejskiej Trzcianki z dnia 27 czerwca 2002 r. w sprawie podziału gminy Trzcianka na okręgi wyborcze, ustalenia ich numerów i granic oraz liczby radnych wybieranych w każdym okręgu wyborczym 11714
- 2903** – nr XXXII/212/02 Rady Gminy Trzcianica z dnia 20 czerwca 2002 r. w sprawie podziału gminy Trzcianica na okręgi wyborcze, ustalenia ich granic i numerów oraz liczby mandatów radnych wybieranych w każdym okręgu ... 11715
- 2904** – nr LII/317/2002 Rady Miejskiej w Trzemesznie z dnia 22 lipca 2002 r. w sprawie podziału Gminy Trzemeszno na obwody głosowania i okręgi wyborcze 11716
- 2905** – nr XLIII/235/2002 Rady Miejskiej Tuliszkowa z dnia 21 czerwca 2002 r. w sprawie podziału Gminy i Miasta Tuliszków na okręgi wyborcze, określenia ich granic, numerów i ustalenia liczby radnych wybieranych w każdym okręgu w wyborach samorządowych 11717
- 2906** – nr XXXIV/214/2002 Rady Gminy Turek z dnia 20 czerwca 2002 r. w sprawie podziału gminy Turek na okręgi wyborcze, określenia ich granic i numerów oraz ustalenia liczby radnych wybieranych w każdym okręgu w wyborach samorządowych 11718
- 2907** – nr XXXIV/215/2002 Rady Gminy Turek z dnia 20 czerwca 2002 r. w sprawie utworzenia obwodów głosowania, ustalenia ich granic i numerów oraz wyznaczenia siedzib Obwodowych Komisji Wyborczych dla przeprowadzenia wyborów samorządowych 11719
- 2908** – nr XXXIX/396/2002 Rady Miejskiej Turku z dnia 25 czerwca 2002 r. w sprawie podziału obszaru gminy Miejskiej Turek na okręgi wyborcze, ustalenia ich granic i numerów oraz liczby radnych wybieranych w każdym okręgu wyborczym 11720
- 2909** – nr XXXIX/397/2002 Rady Miejskiej Turku z dnia 25 czerwca 2002 r. w sprawie utworzenia odrębnego obwodu głosowania na obszarze gminy Miejskiej Turek w celu przeprowadzenia wyborów do rady gminy, rady powiatu i sejmiku województwa w wyborach samorządowych 2002 r. 11722
- 2910** – nr XXIX/314/2002 Rady Miejskiej w Ujściu z dnia 27 czerwca 2002 r. w sprawie podziału gminy i miasta Ujście na okręgi wyborcze, określenia ich granic i numerów oraz ustalenia liczby radnych wybieranych w każdym okręgu – dla wyboru Rady Miejskiej w Ujściu 11722

- 2911** – nr XXXVI/331/2002 Rady Gminy Wągrowiec z dnia 27 czerwca 2002 r. w sprawie ustalenia okręgów wyborczych na terenie gminy Wągrowiec, ich granic i numerów oraz liczby radnych wybieranych w każdym okręgu 11723
- 2912** – nr 29/2002 Rady Miejskiej w Wągrowcu z dnia 25 czerwca 2002 r. w sprawie podziału gminy miejskiej Wągrowiec na okręgi wyborcze, ustalenia ich granic i numerów oraz liczby radnych wybieranych w każdym okręgu 11725
- 2913** – nr 367/XLIV/02 Rady Miejskiej w Wieleniu z dnia 19 czerwca 2002 r. w sprawie podziału gminy Wieleń na okręgi wyborcze, ustalenia ich numerów i granic oraz liczby radnych wybieranych w każdym okręgu wyborczym 11726
- 2914** – nr XXXII/228/2002 Rady Gminy w Wierzbinku z dnia 18 czerwca 2002 r. w sprawie podziału gminy Wierzbinek na okręgi wyborcze, określenia ich granic i numerów oraz ustalania liczby radnych wybieranych w każdym okręgu, w wyborach samorządowych 11728
- 2915** – nr XXXIII/232/2002 Rady Gminy w Wierzbinku z dnia 4 lipca 2002 r. w sprawie podziału gminy Wierzbinek na okręgi wyborcze, określenia ich granic i numerów oraz ustalania liczby radnych wybieranych w każdym okręgu, w wyborach samorządowych 11729
- 2916** – nr XXXIII/233/2002 Rady Gminy w Wierzbinku z dnia 4 lipca 2002 r. w sprawie utworzenia obwodów głosowania, ustalenia ich granic i numerów oraz wyznaczenia siedzib Obwodowych Komisji Wyborczych dla przeprowadzenia wyborów samorządowych 11730
- 2917** – nr XXVI/220/02 Rady Gminy w Wilczynie z dnia 20 czerwca 2002 r. w sprawie podziału gminy Wilczyn na okręgi wyborcze, określenia ich granic i numerów oraz ustalenia liczby radnych w wyborach samorządowych 11731
- 2918** – nr XXVI/221/02 Rady Gminy w Wilczynie z dnia 20 czerwca 2002 r. w sprawie utworzenia obwodów głosowania, ustalenia ich granic i numerów oraz wyznaczenia siedzib Obwodowych Komisji Wyborczych dla przeprowadzenia wyborów samorządowych 11732
- 2919** – nr XXXVI/336/02 Rady Miejskiej w Witkowie z dnia 28 czerwca 2002 r. w sprawie podziału gminy i miasta Witkowo na okręgi wyborcze, określenia ich granic i numerów oraz ustalenia liczby radnych wybieranych w każdym okręgu w wyborach samorządowych 11733
- 2920** – nr XXXVI/337/02 Rady Miejskiej w Witkowie z dnia 28 czerwca 2002 r. w sprawie zmian w podziale gminy na obwody głosowania, ustalenia ich granic i numerów oraz wyznaczenia siedzib Obwodowych Komisji Wyborczych dla przeprowadzenia wyborów samorządowych 11734
- 2921** – nr 252/02 Rady Gminy Władysławów z dnia 24 czerwca 2002 r. w sprawie utworzenia obwodów głosowania, ustalenia ich granic i numerów oraz wyznaczenia siedzib Obwodowych Komisji Wyborczych dla przeprowadzenia wyborów samorządowych 11735
- 2922** – nr 253/02 Rady Gminy Władysławów z dnia 24 czerwca 2002 r. w sprawie podziału gminy Władysławów na okręgi wyborcze, określenia ich granic i numerów oraz ustalenia liczby radnych wybieranych w każdym okręgu, w wyborach samorządowych 11736
- 2923** – nr XXV/275/2002 Rady Gminy Włoszakowice z dnia 27 maja 2002 r. w sprawie dokonania nowego podziału Gminy Włoszakowice na okręgi wyborcze i ustalenia liczby radnych wybieranych w każdym okręgu 11737
- 2924** – nr XXVI/282/2002 Rady Gminy Włoszakowice z dnia 9 lipca 2002 r. w sprawie dokonania nowego podziału Gminy Włoszakowice na okręgi wyborcze i ustalenia liczby radnych wybieranych w każdym okręgu 11738
- 2925** – nr XLIII/353/2002 Rady Miejskiej w Wolsztynie z dnia 23 maja 2002 r. w sprawie ustalenia obwodów głosowania na terenie miasta i gminy Wolsztyn 11739
- 2926** – nr XLIII/354/2002 Rady Miejskiej w Wolsztynie z dnia 23 maja 2002 r. w sprawie utworzenia okręgów wyborczych dla wyboru Rady Miejskiej w Wolsztynie 11740
- 2927** – nr XXXVI/320/2002 Rady Miasta i Gminy Wronki z dnia 28 czerwca 2002 r. w sprawie podziału gminy na okręgi wyborcze oraz ustalenia liczby radnych wybieranych w każdym okręgu dla wyboru Rady Miasta i Gminy Wronki 11742
- 2928** – nr LVI/367/2002 Rady Miejskiej we Wrześni z dnia 25 czerwca 2002 r. w sprawie podziału gminy na obwody głosowania, ustalenia ich numerów i granic oraz wyznaczenia siedzib Obwodowych Komisji Wyborczych dla przeprowadzenia wyborów samorządowych 11743
- 2929** – nr XXXIV/26/02 Rady Miejskiej w Wyrzysku z dnia 17 czerwca 2002 r. w sprawie podziału Gminy Wyrzysk na okręgi wyborcze, ustalenia ich granic i numerów oraz liczby radnych wybieranych w każdym okręgu 11745

2930	– nr XXXIV/27/02 Rady Miejskiej w Wyrzysku z dnia 17 czerwca 2002 r. w sprawie podziału gminy Wyrzysk na obwody głosowania, ustalenia ich granic i numerów oraz wyznaczenia siedzib obwodowych komisji wyborczych	11746
2931	– nr XLVI/348/2002 Rady Miasta i Gminy Wysoka z dnia 16 maja 2002 r. w sprawie ustalenia okręgów wyborczych ich granic i numerów oraz liczby radnych wybieranych w każdym okręgu wyborczym na terenie miasta i gminy Wysoka	11747
2932	– nr XXVII/155/2002 Rady Miejskiej Zagórowa z dnia 24 czerwca 2002 r. w sprawie podziału gminy i miasta Zagórow na okręgi wyborcze, określenia ich granic i numerów oraz ustalenia liczby radnych wybieranych w każdym okręgu w wyborach samorządowych	11748
2933	– nr XXVII/156/2002 Rady Miejskiej Zagórowa z dnia 24 czerwca 2002 r. w sprawie utworzenia zamkniętego obwodu głosowania na terenie gminy i miasta Zagórow w celu przeprowadzenia wyborów do rady miejskiej, rady powiatu i sejmiku województwa w wyborach samorządowych w 2002 r.	11749
2934	– nr XXXIII/202/02 Rady Gminy Zakrzewo z dnia 24 czerwca 2002 r. w sprawie utworzenia okręgów wyborczych, ich granic i numerów oraz ustalenia liczby radnych dla wyboru Rady gminy Zakrzewo	11750
2935	– nr XXXII/204/2002 Rady Gminy Zaniemyśl z dnia 24 czerwca 2002 r. w sprawie podziału gminy Zaniemyśl na okręgi wyborcze, określenia ich granic i numerów oraz ustalenia liczby radnych wybieranych w każdym okręgu w wyborach samorządowych.	11751
2936	– nr XXXI/222/2002 Rady Gminy i Miasta w Zbąszyniu z dnia 24 maja 2002 r. w sprawie podziału gminy Zbąszyń na okręgi wyborcze	11752
2937	– nr XXXVI/258/2002 Rady Miejskiej w Zdunach z dnia 28 czerwca 2002 r. w sprawie podziału gminy i miasta Zduny na okręgi wyborcze, ustalenia ich granic i numerów oraz liczby radnych wybieranych w każdym okręgu	11753
2938	– nr XXXVI/259/2002 Rady Miejskiej w Zdunach z dnia 28 czerwca 2002 r. w sprawie utworzenia stałych obwodów głosowania na obszarze Gminy i Miasta Zduny	11754
2939	– nr XLI/425/02 Rady Gminy Złotów z dnia 26 czerwca 2002 r. w sprawie ustalenia okręgów wyborczych oraz liczby radnych wybieranych w każdym okręgu wyborczym	11755
2940	– nr XLII/272/02 Rady Miejskiej w Złotowie z dnia 27 czerwca 2002 r. w sprawie podziału gminy Miasto Złotów na okręgi wyborcze i ustalenia liczby radnych wybieranych w każdym okręgu	11756
2941	– nr XXXIX/320/2002 Rady Gminy Żelazków z dnia 8 lipca 2002 r. w sprawie podziału gminy Żelazków na okręgi wyborcze, ustalenia ich granic i numerów oraz liczby radnych wybieranych w każdym okręgu	11757
2942	– nr XXXIX/321/2002 Rady Gminy Żelazków z dnia 8 lipca 2002 r. w sprawie utworzenia stałych obwodów głosowania na obszarze gminy Żelazków	11758
2943	– nr XXV/214/02 Rady Miejskiej Żerkowa z dnia 29 czerwca 2002 r. w sprawie podziału miasta i gminy Żerków na okręgi wyborcze, ustalenia ich granic i numerów oraz liczby radnych wybieranych w każdym okręgu	11759
2944	– nr XXV/215/02 Rady Miejskiej Żerkowa z dnia 29 czerwca 2002 r. w sprawie utworzenia stałych obwodów głosowania na obszarze gminy Żerków	11760

UCHWAŁY RAD POWIATÓW

2945	– nr XXXIV/234/2002 Rady Powiatu Chodzieskiego z dnia 28 czerwca 2002 r. w sprawie podziału powiatu na okręgi wyborcze dla przeprowadzenia wyborów do Rady Powiatu Chodzieskiego	11761
2946	– nr XLIII/330/2002 Rady Powiatu Czarnkowsko-Trzcianeckiego z dnia 2 lipca 2002 r. w sprawie podziału Powiatu Czarnkowsko-Trzcianeckiego na okręgi wyborcze w celu przeprowadzenia wyborów do rady powiatu	11761
2947	– nr XLIV/282/2002 Rady Powiatu Gostyńskiego z dnia 27 czerwca 2002 r. w sprawie podziału Powiatu Gostyńskiego na okręgi wyborcze oraz ustalenia liczby radnych wybieranych w każdym okręgu wyborczym	11763
2948	– nr XXXIX/181/2002 Rady Powiatu Grodzkiego z dnia 25 czerwca 2002 r. w sprawie podziału powiatu na okręgi wyborcze	11763
2949	– nr XLVIII/254/2002 Rady Powiatu w Jarocinie z dnia 28 czerwca 2002 r. w sprawie podziału powiatu jarocińskiego na okręgi wyborcze, ustalenia ich granic, numerów okręgów oraz liczby radnych wybieranych w każdym okręgu wyborczym	11764

- 2950** – nr XXXIX/230/2002 Rady Powiatu Kępińskiego z dnia 2 lipca 2002 r. w sprawie podziału Powiatu Kępińskiego na okręgi wyborcze, ustalenia ich numerów, granic oraz liczby radnych wybieranych w okręgu wyborczym 11766
- 2951** – nr XLIX/211/2002 Rady Powiatu Kolskiego z dnia 8 lipca 2002 r. w sprawie ustalenia podziału powiatu kolskiego na okręgi wyborcze, ich numerów i granic oraz liczby radnych wybieranych w poszczególnych okręgach wyborczych 11767
- 2952** – nr XXXIX/219/02 Rady Powiatu Konińskiego z dnia 27 czerwca 2002 r. w sprawie podziału powiatu konińskiego na okręgi wyborcze, określenia ich granic i numerów oraz ustalenia liczby radnych wybieranych w każdym okręgu w wyborach samorządowych 11768
- 2953** – nr XLI/350/02 Rady Powiatu Kościańskiego z dnia 18 czerwca 2002 r. w sprawie podziału powiatu kościańskiego na okręgi wyborcze, ustalenia ich numerów, granic oraz liczby radnych wybieranych w każdym okręgu 11770
- 2954** – nr XXXIX/222/02 Rady Powiatu Krotoszyńskiego z dnia 28 czerwca 2002 r. w sprawie podziału powiatu krotoszyńskiego na okręgi wyborcze, ustalenia ich granic i numerów oraz liczby radnych wybieranych w każdym okręgu 11771
- 2955** – nr XXVIII/139/2002 Rady Powiatu Leszczyńskiego z dnia 18 czerwca 2002 r. w sprawie podziału powiatu leszczyńskiego na okręgi wyborcze, ustalenia ich numerów, granic oraz liczby radnych wybieranych w każdym okręgu 11772
- 2956** – nr XXXI/178/2002 Rady Powiatu Międzychodzkiego z dnia 27 czerwca 2002 r. w sprawie podziału powiatu na okręgi wyborcze 11773
- 2957** – nr XXX/155/2002 Rady Powiatu Nowotomyskiego z dnia 27 maja 2002 r. w sprawie podziału Powiatu Nowotomyskiego na okręgi wyborcze 11774
- 2958** – nr XLIV/229/02 Rady Powiatu Obornickiego z dnia 2 lipca 2002 r. w sprawie podziału Powiatu Obornickiego na okręgi wyborcze i ustalenia liczby radnych wybieranych w każdym okręgu 11774
- 2959** – nr XXXVI/286/2002 Rady Powiatu Ostrowskiego z dnia 4 lipca 2002 r. w sprawie podziału Powiatu Ostrowskiego na okręgi wyborcze w wyborach do rad powiatów, ustalenia ich numerów i granic oraz liczby radnych wybieranych w każdym okręgu 11775
- 2960** – nr XLII/376/02 Rady Powiatu w Pile z dnia 28 czerwca 2002 r. w sprawie podziału na okręgi wyborcze oraz liczby radnych wybieranych w każdym okręgu wyborczym dla wyboru Rady Powiatu w Pile 11777
- 2961** – nr XLIII/317/02 Rady Powiatu w Pleszewie z dnia 27 czerwca 2002 r. w sprawie podziału powiatu pleszewskiego na okręgi wyborcze, ustalenia ich granic i numerów oraz liczby radnych wybieranych w każdym okręgu 11779
- 2962** – nr XLVII/316/2002 Rady Powiatu Poznańskiego z dnia 9 lipca 2002 r. w sprawie okręgów wyborczych w Powiecie Poznańskim 11779
- 2963** – nr XXXV/215/2002 Rady Powiatu Rawickiego z dnia 28 maja 2002 r. w sprawie ustalenia okręgów wyborczych, ich granic, numerów oraz liczby radnych wybieranych w okręgu wyborczym 11780
- 2964** – nr XL/200/2002 Rady Powiatu Słupeckiego z dnia 27 czerwca 2002 r. w sprawie okręgów wyborczych ustalanych w celu przeprowadzenia wyborów do rady powiatu 11781
- 2965** – nr XXXVI/176/2002 Rady Powiatu Szamotulskiego z dnia 27 czerwca 2002 r. w sprawie podziału Powiatu Szamotulskiego na okręgi wyborcze dla wyborów do Rady Powiatu Szamotulskiego oraz ustalenia ich numerów, granic i liczby radnych powiatu wybieranych w okręgu 11782
- 2966** – nr XXXIV/166/2002 Rady Powiatu Średzkiego z dnia 28 czerwca 2002 r. w sprawie podziału Powiatu Średzkiego na okręgi wyborcze, określenia numerów i ich granic oraz ustalenia liczby radnych wybieranych w każdym okręgu w wyborach samorządowych 11783
- 2967** – nr L/279/02 Rady Powiatu Śremskiego z dnia 13 czerwca 2002 r. w sprawie podziału powiatu śremskiego na okręgi wyborcze, ustalenia ich numerów i granic oraz liczby radnych wybieranych w każdym okręgu 11784
- 2968** – nr XXXII/186/02 Rady Powiatu Tureckiego z dnia 27 czerwca 2002 r. w sprawie podziału Powiatu Tureckiego na okręgi wyborcze, określenia ich granic, numerów oraz ustalenia liczby radnych wybieranych w okręgu wyborczym 11785
- 2969** – nr XXXIX/195/2002 Rady Powiatu Wągrowieckiego z dnia 27 czerwca 2002 r. w sprawie podziału powiatu wągrowieckiego na okręgi wyborcze, ustalenia ich granic i numerów oraz liczby radnych wybieranych w każdym okręgu 11787

- 2970** – nr 232/XL/2002 Rady Powiatu we Wrześni z dnia 3 lipca 2002 r. w sprawie podziału powiatu wrzesińskiego na okręgi wyborcze, określenia ich granic i numerów oraz ustalenia liczby radnych wybieranych w każdym okręgu w wyborach samorządowych 11788
- 2971** – nr XLII/190/2002 Rady Powiatu Złotowskiego z dnia 26 czerwca 2002 r. w sprawie ustalenia okręgów wyborczych oraz liczby radnych w każdym okręgu wyborczym 11789

UCHWAŁA SEJMIKU WOJEWÓDZTWA WIELKOPOLSKIEGO

- 2972** – nr LI/722/2002 z dnia 9 lipca 2002 r. w sprawie podziału na okręgi wyborcze, ustalenia numerów i granic okręgów wyborczych oraz liczby radnych wybieranych w okręgu wyborczym dla wyborów do Sejmiku Województwa Wielkopolskiego 11790

2647

UCHWAŁA Nr XLIII/269/02 RADY GMINY BABIAK

z dnia 27 czerwca 2002 r.

w sprawie podziału gminy Babiak na okręgi wyborcze, określenia ich granic i numerów oraz ustalenia liczby radnych wybieranych w każdym okręgu, w wyborach samorządowych

Na podstawie art. 92 ustawy z dnia 16 lipca 1998 r. Ordynacja wyborcza do rad gmin, rad powiatów i sejmików województw (Dz.U. Nr 95, poz. 602 z późn. zm.), art. 15 ust. 3 ustawy z dnia 11 kwietnia 2001 r. o zmianie ustaw: o samorządzie gminnym, o samorządzie powiatowym, o samorządzie województw, o administracji rządowej w województwie oraz o zmianie niektórych innych ustaw (Dz.U. Nr 45, poz. 497 z późn. zm.), Rada Gminy Babiak uchwala, co następuje:

§1

Dokonuje się podziału gminy na 11 okręgów wyborczych, których granice, numery i liczbę wybieranych radnych w każdym okręgu wyborczym określa załącznik do niniejszej uchwały.

§2

Wykonanie uchwały powierza się Przewodniczącemu Zarządu – Wójtowi.

§3

Uchwała wchodzi w życie z dniem podjęcia i podlega ogłoszeniu w Dzienniku Urzędowym Województwa Wielkopolskiego oraz podaje się ją do publicznej wiadomości w sposób zwyczajowo przyjęty.

Przewodniczący Rady
(-) Henryk Krygier

Załącznik
do Uchwały Nr XLIII/269/02
Rady Gminy Babiak
z dnia 27 czerwca 2002 r

Podział Gminy Babiak na okręgi wyborcze, ich granice i numery oraz liczba radnych wybieranych w każdym okręgu wyborczym dla przeprowadzenia wyborów radnych do Rady Gminy Babiak

Numer Okręgu	Granice Okręgu	Liczba mieszkańców w okręgu	Liczba radnych wybieranych w okręgu	Liczba mieszkańców przypadająca na mandat	Norma przedstawicielstwa
1	2	3	4	5	6
1.	Sołectwa: Babiak Żurawieniec z sołectwa Polonisz - wieś Józefowo	2.187	4	547	560
2.	Sołectwa: Brzezie Zakrzewo	530	1	530	560
3.	Sołectwa: Lichenek Mostki-Kolonia Ozorzyn	588	1	588	560
4.	Sołectwa: Bogustawice Bogustawice-Nowiny	563	1	563	560
5.	Sołectwa: Janowice Lubotyń Stare Morzyce	635	1	635	560
6.	Sołectwa: Góraj Mchowo Wiecinin	633	1	633	560
7.	Sołectwa: Brdów Nowiny Brdowskie Osowie	1.061	2	530	560
8.	Sołectwa: Radoszewice z sołectwa Polonisz – wieś Polonisz	630	1	630	560
9.	Sołectwa: Korzecznik - Podlesie Korzecznik – Szatanowo Psary Stypin	516	1	516	560
10.	Sołectwa: Dębno Królewskie Dębno Poproboszczowskie	529	1	529	560
11.	Sołectwa: Lipie Góry Maliniec Podkiejsze Zwierzchociny	521	1	521	560
	Ogółem	8.393	15		

Wójt
(-) *Wojciech Chojnowski*

2648

UCHWAŁA Nr XLIII/270/02 RADY GMINY BABIAK

z dnia 27 czerwca 2002 r.

w sprawie utworzenia obwodów głosowania

Na podstawie art. 30 ust. 1, 2 i 3 ustawy z dnia 16 lipca 1998 r. Ordynacja wyborcza do rad gmin, rad powiatów i sejmików województw (Dz.U. Nr 95, poz.602 z późn. zm.) Rada Gminy Babiak uchwala, co następuje:

§1

Dla przeprowadzenia głosowania w wyborach do rad tworzy się na terenie gminy Babiak pięć obwodów głosowania.

§2

Numery i granice obwodów głosowania oraz siedziby obwodowych komisji wyborczych określa załącznik do niniejszej Uchwały.

§3

Wykonanie Uchwały powierza się Przewodniczącemu Zarządu - Wójtowi.

§4

Uchwała wchodzi w życie z dniem podjęcia i podlega ogłoszeniu w Dzienniku Urzędowym Województwa Wielkopolskiego oraz podaje się ją do publicznej wiadomości w sposób zwyczajowo przyjęty.

Przewodniczący Rady
(-) *Henryk Krygier*

Załącznik
do Uchwały Nr XLIII/270/02
Rady Gminy Babiak
z dnia 27 czerwca 2002 r.

Podział Gminy Babiak na obwody głosowania dla przeprowadzenia wyborów do rady gminy, rady powiatowej i sejmiku wojewódzkiego.

Nr obwodu	Granice obwodu głosowania	Nr okręgu wyborczego	Siedziba Obwodowej Komisji Wyborczej
1.	2.	3.	4.
1.	Sołectwa: Babiak Żurawieniec z sołectwa Polonisz – wieś Józefowo	1	Gminny Ośrodek w Babiaku tel. 27-11-006
2.	Sołectwa: Brzezie Lichenek Mostki-Kolonia Ozorzyn Zakrzewo	2, 3	Przedszkole Samorządowe w Babiaku tel. 27-11-020
3.	Sołectwa: Bogusławice Bogusławice - Nowiny Góraj Janowice Lubotyń Mchowo Stare Morzyce Więcinin	4, 5, 6	Szkoła Podstawowa w Bogusławicach tel. 27-12-243
4.	Sołectwa: Brdów Korzecznik - Podlesie Korzecznik - Szatanowo Nowiny Brdowskie Osówie Psary Radoszewice Stypin z sołectwa Polonisz – wieś Polonisz	7, 8, 9	Szkoła Podstawowa w Brdowie tel. 27-13-012
5.	Sołectwa: Dębno Królewskie Dębno Poproboszczowskie Lipie Góry Maliniec Podkiejsze Zwierzchociny	10, 11	Szkoła Podstawowa w Dębnie Królewskim tel. 27-11-743

Wójt
(-) *Wojciech Chojnowski*

2649

UCHWAŁA Nr XXXVIII/220/2002 RADY GMINY W BARANOWIE

z dnia 9 lipca 2002 r.

w sprawie podziału gminy Baranów na okręgi wyborcze, ustalenia ich granic i numerów oraz liczby radnych wybieranych w każdym okręgu

Na podstawie art. 92 ust. 2 ustawy z dnia 16 lipca 1998 r. Ordynacja wyborcza do rad gmin, rad powiatów i sejmików województw (Dz.U. Nr 95, poz. 602 ze zmianami), w związku z art. 15 ust. 3 ustawy z dnia 11 kwietnia 2001 r. o zmianie ustaw: o samorządzie gminnym, samorządzie powiatowym, o samorządzie województwa, o administracji rządowej w województwie oraz o zmianie niektórych innych ustaw (Dz.U. Nr 45, poz. 497) uchwała się, co następuje:

§1

Dla wyboru Rady Gminy Baranów ustala się podział gminy Baranów na okręgi wyborcze, ich granice i numery oraz liczbę radnych wybieranych w każdym okręgu wyborczym, zgodnie z załącznikiem do niniejszej uchwały.

§2

Wykonanie uchwały powierza się Zarządowi Gminy.

§3

Uchwała wchodzi w życie z dniem podjęcia i podlega o głoszeniu w Dzienniku Urzędowym Województwa Wielkopolskiego oraz podaniu do publicznej wiadomości w sposób zwyczajowo przyjęty.

Przewodniczący
Rady Gminy
(-) *Michał Błażejowski*

**Załącznik
do Uchwały Nr XXXVIII/220/2002
Rady Gminy w Baranowie
z dnia 09.07.2002 r.**

Gmina Baranów

Nr Okręgu wyborczego	Granice okręgu wyborczego	Liczba wybieranych radnych w okręgu
1.	2.	3.
1.	Baranów	3
2.	Donaborów	1
3.	Jankowy	1
4.	Grębanin	2
5.	Łęka Mroczeńska	1
6.	Żurawiniec, Marianka Mroczeńska	1
7.	Mroczeń, Joanka	3
8.	Słupia pod Kępem	3
	Razem:	15

Przewodniczący
Rady Gminy
(-) *Michał Błażejowski*

2650

UCHWAŁA Nr XXXVIII/221/2002 RADY GMINY W BARANOWIE

z dnia 9 lipca 2002 r.

w sprawie utworzenia stałych obwodów głosowania na obszarze Gminy Baranów

Na podstawie art. 30 ust. 2 pkt 1 ustawy z dnia 16 lipca 1998 r. - Ordynacja wyborcza do rad gmin, rad powiatów i sejmików województw (Dz.U. Nr 95, poz. 602 ze zmianami) uchwała się, co następuje:

§1

Dokonuje się podziału gminy Baranów na stałe obwody głosowania, zgodnie z załącznikiem do niniejszej uchwały.

§2

Traci moc podział na obwody głosowania ustalony uchwałą Zarządu Gminy w Baranowie Nr 92/98 z dnia 01.09.1998 r. w sprawie utworzenia obwodów głosowania na terenie gminy Baranów.

§3

Wykonanie uchwały powierza się Zarządowi Gminy w Baranowie.

§4

Uchwała wchodzi w życie z dniem podjęcia i podlega ogłoszeniu w Dzienniku Urzędowym Województwa Wielkopolskiego oraz podaniu do publicznej wiadomości w sposób zwyczajowo przyjęty.

Przewodniczący
Rady Gminy
(-) *Michał Błażejowski*

**Załącznik
do uchwały Nr XXXVIII/221/2002
Rady Gminy w Baranowie
z dnia 09.07.2002 r.**

Gmina Baranów

Nr obwodu	Granice obwodu głosowania	Siedziba Obwodowej Komisji Wyborczej
1.	2.	3.
1.	Baranów	Przedszkole Publiczne w Baranowie
2.	Donaborów, Jankowy	Szkoła Podstawowa w Donaborowie
3.	Grębanin, Kolonia I, Kolonia II, Lipka	Szkoła Podstawowa w Grębaninie
4.	Mroczeń, Feliksów, Joanka	Gimnazjum w Mroczeniu
5.	Słupia pod Kępem, Młynarka	Szkoła Podstawowa w Słupi pod Kępem
6.	Łęka Mroczeńska, Marianka Mroczeńska, Żurawiniec, Justynka	Szkoła Podstawowa w Łęce Mroczeńskiej

Przewodniczący
Rady Gminy
(-) *Michał Błażejowski*

2651

UCHWAŁA Nr XLIV/261/2002 RADY GMINY BIAŁOŚLIWIE

z dnia 13 sierpnia 2002 r.

w sprawie dokonania podziału Gminy Białośliwie na okręgi wyborcze, ustalenia ich granic i numerów oraz liczby radnych wybieranych w każdym okręgu wyborczym

Na podstawie art. 15 ust. 3 ustawy z dnia 11 kwietnia 2001 roku o zmianie ustaw o samorządzie gminnym, o samorządzie powiatowym, o samorządzie województwa, o administracji rządowej w województwie oraz o zmianie niektórych innych ustaw (Dz.U. Nr 45, poz. 497), w związku z art. 90 ust. 1, art. 91 i art. 92 ust. 2 i 3 Ordynacji Wyborczej do rad gmin, rad powiatów i sejmików województw (Dz.U. Nr 95 poz. 602 z późn. zmianami) Rada Gminy Białośliwie uchwala, co następuje:

§1

Ustala się okręgi wyborcze, ich granice i numery oraz liczbę radnych wybieranych w każdym okręgu wyborczym wg załącznika do niniejszej uchwały.

§2

Wykonanie uchwały powierza się Zarządowi Gminy.

§3

Traci moc Uchwała Nr 120/170/98 Zarządu Gminy Białośliwie z dnia 21 sierpnia 1998 r. w sprawie utworzenia okręgów wyborczych, ich granic i numerów oraz liczby radnych wybieranych w każdym okręgu wyborczym.

§4

Uchwała wchodzi w życie z dniem podjęcia i podlega ogłoszeniu w Dzienniku Urzędowym Województwa Wielkopolskiego oraz podaniu do publicznej wiadomości w sposób zwyczajowo przyjęty.

Przewodniczący
Rady Gminy
(-) Krzysztof Rutkowski

**Załącznik
do Uchwały Nr XLIV/261/2002
Rady Gminy Białośliwie
z dnia 13 sierpnia 2002 r.**

Numery i granice okręgów wyborczych i liczba radnych w okręgu wyborczym

Nr okręgu	Granice okręgów wyborczych	Liczba mieszkańców w okręgu	Liczba radnych w okręgu
1.	Sołectwo: Białośliwie –ulice: Czecha, Gajowa, Lecha, Mieszka, Ogrodowa, Polna, Rusa, Witosza, Zielona, 3 Maja, 4 Stycznia, Generała Andersa, Łączna Cz. int. Jańczyn, Otylin, Wymysłowo, Kocik Młyn	1.463	5
2.	Sołectwo: Białośliwie – ulice: Braniewicza, Dworcowa, Kolejowa, Kolonia, Kościuszki, Kościelna, Księdza Kordeckiego, Lipowa, Podgórna, Słoneczna, Strzelecka, Tysiąclecia, Osiedle Leśne	1.348	4
3.	Sołectwo: Dworzakowo	227	1
4.	Sołectwo: Krostkowo	332	1
5.	Sołectwa: Nieżychowo, Tomaszewo, Dębówko Stare, Dębówko Nowe	1069	3
6.	Sołectwa: Pobórka Wielka, Pobórka Mała	394	1

2652

UCHWAŁA Nr XLIV/262/2002 RADY GMINY BIAŁOŚLIWIE

z dnia 13 sierpnia 2002 r.

w sprawie podziału Gminy Białośliwie na obwody głosowania

Na podstawie art. 30 ust. 1, ust. 2 i ust. 3 Ordynacji Wyborczej do rad gmin, rad powiatów i sejmików województw (Dz.U. Nr 95 poz. z późn. zmianami) Rada Gminy Białośliwie uchwala, co następuje:

§1

Tworzy się na obszarze gminy następujące obwody głosowania:

Nr obwodu	Granice obwodu (sołectwo)	Siedziba Obwodowej Komisji Wyborczej	Numer okręgu wyborcz.
I	Sołectwo Białośliwie ulice: Czecha, Gajowa, Lecha, Łączna, Mieszka, Ogrodowa, Polna, Rusa, Witosza, Zielona, 3 Maja, 4 Stycznia, Generała Andersa, Cz. int. Jańczyn, Otylin, Wymysłowo, Kocik Młyn	Remiza Ochotniczej Straży Pożarnej 89-340 Białośliwie ul. 4 stycznia 65	1
II	Sołectwo: Białośliwie ulice: Braniewicza, Dworcowa, Kolejowa, Kolonia, Kościuszki, Kościelna, Księdza Kordeckiego, Lipowa, Podgórna, Słoneczna, Strzelecka, Tysiąclecia, Osiedle Leśne Sołectwo Dworzakowo	Gminny Ośrodek Kultury 89-340 Białośliwie ul. Podgórna 47	2, 3
III	Sołectwo Krostkowo	Świetlica wiejska 89-334 Krostkowo	4
IV	Sołectwo: Nieżychowo, Tomaszewo, Dębówko Stare, Dębówko Nowe	Szkoła Podstawowa Nieżychowo 89-340 Białośliwie	5
V	Sołectwo: Pobórka Wielka, Pobórka Mała	Świetlica wiejska Pobórka Wielka 89-340 Białośliwie	6

§2

Wykonanie uchwały powierza się Zarządowi Gminy.

§3

Traci moc uchwała Nr 121/171/98 Zarządu Gminy Białośliwie z dnia 3 września 1998 roku w sprawie utworzenia obwodów głosowania.

§4

Uchwała wchodzi w życie z dniem podjęcia i podlega ogłoszeniu w Dzienniku Urzędowym Województwa Wielkopolskiego oraz podaniu do publicznej wiadomości w sposób zwyczajowo przyjęty.

Przewodniczący
Rady Gminy
(-) Krzysztof Rutkowski

2653

UCHWAŁA Nr XLII/233/02 RADY MIEJSKIEJ W BOJANOWIE

z dnia 29 maja 2002 r.

w sprawie podziału Gminy na okręgi wyborcze, ustalenia ich granic, numerów oraz liczby radnych wybieranych w każdym okręgu

Na podstawie art. 92, 94 ustawy z dnia 16 lipca 1998 r. Ordynacja wyborcza do rad gmin, rad powiatów i sejmików wojewódzkich (Dz.U. Nr 95 poz. 602 ze zmianami), art. 15 ust. 3 ustawy z dnia 11 kwietnia 2001 roku o zmianie ustaw: o samorządzie gminnym, o samorządzie powiatowym, o samorządzie wojewódzkim, o administracji rządowej w województwie oraz o zmianie niektórych innych ustaw

(Dz.U. nr 45, poz.497) Rada Miejska w Bojanowie uchwala co następuje:

§1

Dokonuje się podziału Gminy Bojanowo na okręgi wyborcze, ustala się ich granice, numery oraz liczbę radnych wybiera-

nych w każdym okręgu wyborczym zgodnie z załącznikiem do niniejszej uchwały.

§2

Wykonanie uchwały powierza się Przewodniczącemu Zarządu Miejskiego.

§3

Zobowiązuje się Przewodniczącego Zarządu do przekazania uchwały Wojewodzie Wielkopolskiemu oraz Wojewódzkiemu Komisarzowi Wyborczemu.

§4

Uchwała wchodzi w życie z dniem podjęcia i podlega ogłoszeniu w Dzienniku Urzędowym Województwa Wielkopolskiego oraz podaje się do publicznej wiadomości w sposób zwyczajowo przyjęty.

Przewodniczący Rady
(-) Adam Kotwa

**Załącznik
do Uchwały nr XLII/233/02
Rady Miejskiej w Bojanowie
z dnia 29 maja 2002 r.**

Nr okręgu	Granice okręgu	Liczba radnych
1.	miasto Bojanowo – Osiedle Nr 1 ulice: Browarowa, Drzymały, Działkowa, Gołazyńska, Leśna, Lipowa, Marcinkowskiego, Norwida, Nowa, Ogrodowa, Parkowa, Piaskowa, Platanowa, Półwiejska, Słowackiego, Sportowa, Szkolna, Śliwkowa, Świętego Józefa, Wolności, Zacisze, Żwirki i Wigury, 1 Maja, 17 Stycznia	2
2.	miasto Bojanowo – Osiedle Nr 2 ulice: Bojanowskiego, Dąbrowskiego, Dworcowa, Kilińskiego, Kolejowa, Konopnickiej, Kopernika, Kościuszki, Królowej Jadwigi, Krótka, Kwiatowa, Mickiewicza, Niepodległości, Pocztaowa, Powstańców Wielkopolskich, Ratuszowa, Rynek, Sienkiewicza, Sikorskiego	3
3.	Wieś: Gołaszyn, Karolewo, Tarchalin, Potrzebowo, Szemzdrowo	2
4.	Wieś: Trzebosz, Pakówka, Pakówka DPS	1
5.	Wieś: Golina Wielka, Golinka, Wydartowo II	2
6.	Wieś: Gierlachowo, Kawcze	1
7.	Wieś: Zaborowice, Parłowice	1
8.	Wieś: Giżyn, Czechnów, Sułów Mały	1
9.	Wieś: Gościejewice, Sowiny, Wydartowo I	2

2654

UCHWAŁA Nr XXXV/266/2002 RADY MIEJSKIEJ BORKU WLKP.

z dnia 7 czerwca 2002 r.

w sprawie zmiany podziału Gminy Borek Wlkp. na obwody głosowania

Na podstawie art. 18 ust. 2 pkt 15 ustawy z dnia 08 marca 1990 roku o samorządzie gminnym (Dz.U. Nr 142, poz. 1591 z późniejszymi zmianami) oraz art. 31 ust. 1 i ust. 3 ustawy z dnia 16 lipca 1998 roku Ordynacja Wyborcza do rad gmin rad powiatów i sejmików województw (Dz.U. Nr 95 poz. 602 z późniejszymi zmianami) Rada Miejska Borku Wlkp. uchwała, co następuje:

§1

Dokonuje się zmian w podziale gminy Borek Wlkp. na obwody głosowania w sposób określony w załączniku do niniejszej uchwały.

§2

Wykonanie uchwały powierza się Burmistrzowi Miasta Borku Wlkp.

§3

Traci moc uchwała Rady Miejskiej Borku Wlkp. nr XXXV/259/02 z dnia 07.06.2002 roku w sprawie zmiany podziału Gminy Borek Wlkp. na obwody głosowania.

§4

Uchwała wchodzi w życie z dniem podjęcia i podlega ogłoszeniu w Dzienniku Urzędowym Województwa Wielko-

polskiego oraz podaniu do publicznej wiadomości w sposób zwyczajowo przyjęty.

Przewodniczący
Rady Miejskiej
(-) *Tadeusz Jańczak*

**Załącznik
do uchwały nr XXXV/266/02
Rady Miejskiej Borku Wlkp.
z dnia 07 czerwca 2002 r.**

Numer Obwodu Głosowania	Granica obwodu głosowania	Siedziba obwodowej Komisji Wyborczej	Numer Okręgu Wyborczego
1.	Borek Wlkp. miasto	Dom Strażaka w Borku Wlkp. ul. Powstańców Wlkp. tel. 57-16-534	1
2.	Karolew Dorotów Trzecianów Osiedle Trzecianów wieś Siedmiorogów I Strumiany Jeżewo Frasunek Liż Stawiszyn Bruczków Skoków Skokówko Zalesie Zacisze Wygoda	Dom Strażaka w Borku Wlkp. ul. Powstańców Wlkp. tel. 57-16-534	2, 3, 4, 5
3.	Stuzianna Osówiec Grodnicza Dąbrówka Ustronie Jawory wieś Jawory PGR Wroniny Koszkowo Wycisłowo	Szkoła Podstawowa Koszkowo 7 tel. 57-16-614	6, 7
4.	Głoginin Bolesławów Leonów Maksymilianów Cielmice Siedmiorogów II Zimnowoda Celestynów	Szkoła Podstawowa Zimnowoda tel. 57-17-322	8, 9

2655

UCHWAŁA Nr XXXV/265/02 RADY MIEJSKIEJ BORKU WLKP.

z dnia 07 czerwca 2002 r.

w sprawie podziału Gminy Borek Wlkp. na okręgi wyborcze oraz ustalenia liczby radnych wybieranych w każdym okręgu wyborczym

Na podstawie art. 18 ust. 2 pkt 15 ustawy z dnia 8 marca 1990 r. o samorządzie gminnym (Dz.U. z 2001 roku Nr 142, poz. 1591 z późniejszymi zmianami) oraz art. 92 ust. 2 i 3 ustawy z dnia 16 lipca 1998 roku Ordynacja wyborcza do rad gmin, rad powiatów i sejmików województw (Dz.U. Nr 95, poz. 602 z późniejszymi zmianami), Rada Miejska Borku Wlkp. uchwala, co następuje:

§1

Dokonuje się podziału Gminy Borek Wlkp. na okręgi wyborcze oraz ustala się liczbę radnych wybieranych w każdym okręgu wyborczym zgodnie z załącznikiem do niniejszej uchwały.

§2

Traci moc uchwała Rady Miejskiej Borku Wlkp. nr XXXV/258/02 w sprawie podziału Gminy Borek Wlkp. na okręgi wyborcze oraz ustalenia liczby radnych wybieranych w każdym okręgu wyborczym z dnia 07.06.2002 roku.

§3

Uchwała wchodzi w życie z dniem podjęcia i podlega ogłoszeniu w Dzienniku Urzędowym Województwa Wielkopolskiego oraz podaniu do publicznej wiadomości w sposób zwyczajowo przyjęty.

Przewodniczący Rady
(-) *Tadeusz Jańczak*

**Załącznik
do uchwały Nr XXXV/265/02
Rady Miejskiej Borku Wlkp.
z dnia 07.06.2002 r.**

Nr okręgu wyborczego	Granice okręgu	Liczba radnych wybieranych w okręgu
1.	Borek Wlkp.	5
2.	Karolew Doratów Trzecianów Osiedle Siedmiorogów I	2
3.	Strumiany Jeżewo Frasunek Liż Stawiszyn	1
4.	Bruczków	1
5.	Skoków Skokówko Trzecianów wieś	1
6.	Zalesie Zacisze Wygoda	1
7.	Studzianna Osówiec Grodnica Dąbrówka Ustronie Jawory Jawory PGR Wroniny Koszkowo Wycisłowo	2
8.	Głoginin Bolesławów Leonów Maksymilianów	1
9.	Cielmice Siedmiorogów II Zimnowoda Celestynów	1

2656

UCHWAŁA Nr XXX/218/2002 RADY GMINY BRUDZEW

z dnia 27 czerwca 2002 r.

w sprawie podziału Gminy Brudzew na okręgi wyborcze, określenia ich granic, numerów i ustalenia liczby radnych wybieranych w każdym okręgu w wyborach samorządowych

Na podstawie art. 18 ust. 2 pkt 15 ustawy z dnia 8 marca 1990 r. o samorządzie gminnym (t.j. Dz.U. z 2001 r. Nr 142, poz. 1591 ze zm.) i art. 15 ust. 3 ustawy z dn. 11 kwietnia 2001 r. o zmianie ustaw: o samorządzie gminnym, o samorządzie powiatowym, o samorządzie województw, o administracji rządowej w województwie oraz o zmianie niektórych innych ustaw (Dz.U. Nr 45, poz. 497 z późn. zm.) oraz art. 92 Ustawy z dnia 16 lipca 1998 r. Ordynacja wyborcza do rad gmin, rad powiatów i sejmików województw (Dz.U. Nr 95, poz. 602 ze zm.), na wniosek Wójta Gminy Brudzew - Rada Gminy Brudzew uchwala, co następuje:

§1

Dokonuje się podziału Gminy Brudzew na okręgi wyborcze, których granice, numery i liczbę radnych wybieranych w każdym okręgu określa załącznik do niniejszej uchwały.

§2

Wykonanie uchwały powierza się Przewodniczącemu Zarządu- Wójtowi Gminy.

§3

Traci moc uchwała Nr 40/98 Zarządu Gminy Brudzew z dnia 20.08.1998 r. w sprawie podziału gminy na okręgi wyborcze i obwody głosowania.

§4

Uchwała podlega przekazaniu Wojewodzie Wielkopolskiemu oraz Komisarzowi Wyborczemu w Koninie.

§5

Uchwała wchodzi w życie z dniem podjęcia i podlega publikacji w Dzienniku Urzędowym Województwa Wielkopolskiego oraz podana do wiadomości publicznej poprzez wywieszenie jej treści na tablicach ogłoszeń w Urzędzie Gminy Brudzew i w sołectwach.

Przewodnicząca
Rady Gminy

(-) mgr Jadwiga Jaroszevska-Pilarz

**Załącznik
do uchwały RG Nr XXX/218/02
z dnia 27.06.2002 r.**

Podział gminy Brudzew na okręgi wyborcze w wyborach do rad gmin w 2002 r.

Numer okręgu	Granice okręgu	Liczba mieszk. w okręgu	Liczba radnych w okręgu	Liczba mieszk. Przyp. na 1 mandat
1.	Sołectwa: Brudzew, Kolnica, Marulew	1943	4	486
2.	Sołectwo: Brudzyń	445	1	445
3.	Sołectwa: Cichów	325	1	325
4.	Sołectwa: Olimpia, Tarnowa	377	1	377
5.	Sołectwa: Głowy, Janów	408	1	408
6.	Sołectwa: Janiszew, Koźmin, Kwiatków	806	2	403
7.	Sołectwa: Dąbrowa, Kozubów, Kuźnica Janiszewska, Podłużyce	486	1	486
8.	Sołectwo Krwony	431	1	431
9.	Sołectwa: Bogdałów, Bratuszyn	357	1	357
10.	Sołectwa: Chrząblice, Izabelin	376	1	376
11.	Sołectwa: Galew, Wincentów	374	1	374
		6328	15	-

Norma przedstawicielska

Ludność ogółem: 6328 norma – 422

20% wzwyż - 506

poniżej - 338

2657

UCHWAŁA Nr XXX/219/2002 RADY GMINY BRUDZEW

z dnia 27 czerwca 2002 r.

w sprawie podziału Gminy Brudzew na obwody głosowania, określenia ich siedzib, granic i numerów

Na podstawie art. 18 ust. 2 pkt 15 ustawy z dnia 8 marca 1990 r. o samorządzie gminnym (t.j. Dz.U. z 2001 r. Nr 142, poz. 1591 ze zm.) i art. 15 ust. 3 ustawy z dnia 11 kwietnia 2001 r. o zmianie ustaw: o samorządzie gminnym, o samorządzie powiatowym, o samorządzie województw, o administracji rządowej w województwie oraz o zmianie niektórych innych ustaw (Dz.U. Nr 45, poz. 497 z późn. zm.) oraz art. 31 ust. 1, ust. 2 i ust. 3; w związku z art. 30 ust. 2 pkt 1, ust. 3 ustawy z dnia 16 lipca 1998 r. Ordynacja wyborcza do rad gmin, rad powiatów i sejmików województw (Dz.U. Nr 95, poz. 602 ze zm.), na wniosek Wójta Gminy Brudzew, Rada Gminy Brudzew uchwała co następuje:

§1

Dokonuje się podziału Gminy Brudzew na obwody głosowania, których siedziby, granice i numery określa załącznik do niniejszej uchwały.

§2

Traci moc uchwała Nr 40/98 Zarządu Gminy Brudzew z dnia 20.08.1998 r. w sprawie podziału gminy na okręgi wyborcze i obwody głosowania.

§3

Wykonanie uchwały powierza się Przewodniczącemu Zarządu-Wójtowi Gminy.

§4

Uchwała podlega przekazaniu Wojewodzie Wielkopolskiemu oraz Komisarzowi Wyborczemu w Koninie.

§5

Uchwała wchodzi w życie z dniem podjęcia i podlega publikacji w Dzienniku Urzędowym Województwa Wielkopolskiego oraz podaniu do wiadomości publicznej poprzez wywieszenie jej treści na tablicach ogłoszeń w Urzędzie Gminy Brudzew i w sołectwach.

Przewodnicząca
Rady Gminy

(-) mgr Jadwiga Jaroszewska-Pilarz

**Załącznik
do uchwały nr XXX/219/02
z dnia 27.06.2002 r.**

Podział Gminy Brudzew na obwody głosowania w wyborach do rad gmin w 2002 r.

Numer Obwodu Głosowania	Granice obwodu głosowania	Numer okręgu	Siedziba obwodowej Komisji wyborczej	Nr Telefonu
1.	Sołectwa: Brudzew, Kolnica, Marulew	1	Szkoła Podstawowa w Brudzewie	27-97-007
2.	Sołectwa: Brudzyń Sołectwo Cichów Sołectwa: Olimpia, Tarnowa	2 3 4	Szkoła Podstawowa w Brudzewie	27-07-007
3.	Sołectwa: Głowy, Janów	5	Remiza OSP Janów	27-98-420
4.	Sołectwa: Janiszew, Koźmin, Kwiatków Sołectwa: Dąbrowa, Kozubów, Kuźnica Janiszewska, Podłużyce	6 7	Szkoła Podstawowa w Koźminie	27-98-123
5.	Sołectwo Krwony	8	Szkoła Podstawowa w Krwonach	29-97-912
6.	Sołectwa: Bogdałów, Bratuszyn Sołectwa: Chrząblice, Izabelin Sołectwa: Galew, Wincentów	9 10 11	Szkoła Podstawowa w Galewie	27-98-826

2658

UCHWAŁA Nr XXVIII/200/2002 RADY GMINY BUDZYŃ

z dnia 27 czerwca 2002 r.

w sprawie podziału gminy na okręgi wyborcze, ustalenia ich granic i numerów oraz liczby wybieranych radnych w każdym okręgu, dla przeprowadzenia wyborów do Rady Gminy Budzyń

Na podstawie art. 18 ust. 2 pkt 15 ustawy z dnia 8 marca 1990 r. o samorządzie gminnym (Dz.U. z 2001 r. Nr 142 poz. 1591 i z 2002 r. Nr 23 poz. 220 oraz Nr 62 poz. 558), art. 92 ust. 2 i 3 ustawy z dnia 16 lipca 1998 r. ordynacja wyborcza do rad gmin, rad powiatów i sejmików województw (Dz.U. Nr 95 poz. 602, Nr 160 poz. 1060 i z 2001 r. Nr 45 poz. 497 i Nr 89 poz. 971 oraz z 2002 r. Nr 23 poz. 220) i art. 15 ust. 3 ustawy z dnia 11 kwietnia 2001 r. o zmianie ustaw: o samorządzie gminnym, o samorządzie powiatowym, o samorządzie województwa, o administracji rządowej w województwie oraz o zmianie niektórych innych ustaw (Dz.U. Nr 45 poz. 497) uchwała się, co następuje:

§1

Dokonuje się podziału gminy na okręgi wyborcze, ustala się ich granice i numery oraz liczbę wybieranych radnych

w każdym okręgu dla przeprowadzenia wyborów do Rady Gminy Budzyń wg załącznika do niniejszej uchwały.

§2

Wykonanie uchwały powierza się Zarządowi Gminy Budzyń.

§3

Uchwała wchodzi w życie z dniem podjęcia i podlega ogłoszeniu w Dzienniku Urzędowym Województwa Wielkopolskiego oraz podaniu do publicznej wiadomości poprzez rozplakatowanie na tablicach ogłoszeń Urzędu Gminy i w poszczególnych sołectwach.

Przewodniczący
Rady Gminy
(-) *Lech Pszczoła*

**Załącznik
do uchwały Nr XXVIII/200/2002
Rady Gminy Budzyń
z dnia 27 czerwca 2002 r.**

Podział gminy na okręgi wyborcze, ich granice i numery oraz liczbę wybieranych radnych w każdym okręgu dla przeprowadzenia wyborów do Rady Gminy Budzyń

Nr okręgu wyborczego	Granice okręgu wyborczego	Liczba wybieranych radnych w okręgu wyborczym
1.	Sołectwo Budzyń ul. M. J. Piłsudskiego ul. Leśna ul. Powstańców Wlkp. ul. Chodzieska ul. Przemysłowa ul. Ogrodowa ul. Słoneczne oś. Cechowe ul. Strażacka oś. Wierzbowe oś. Zielone	3

2.	Sołectwo Budzyń ul. Wybudowanie ul. Dworcowa ul. Bugaje ul. Łokietka ul. Rogozińska ul. Cicha ul. Wiśniowa Oś. Kwiatowe ul. Rynkowa ul. Ks. Struka ul. Lipowa ul. Margonińska ul. Wągrowiecka Oś. Piaski	4
3.	Sołectwo Dziewoklucz wieś: Dziewoklucz	1
4.	Sołectwo Nowe Brzezno wieś: Nowe Brzezno, Sołectwo Brzekiniec wieś: Brzekiniec	1
5.	Sołectwo Kąkolewice wieś: Kąkolewice, Sołectwo Ostrówki wieś: Ostrówki, Sołectwo Podstolice wieś: Podstolice	1
6.	Sołectwo Bukowiec wieś: Bukowiec, Nowawieś Wyszyńska	1
7.	Sołectwo Sokołowo Budzyńskie wieś: Sokołowo Budzyńskie, Popielno	1
8.	Sołectwo Wyszynki wieś: Niewiemko, Wyszynki, Sołectwo Wyszyny wieś: Wyszyny	2
9.	Sołectwo Grabówka wieś: Grabówka, Sołectwo Prosna, wieś: Prosna	1

2659

UCHWAŁA Nr XL/217/02 RADY GMINY CEKÓW-KOLONIA

z dnia 25 czerwca 2001 r.

w sprawie utworzenia stałych obwodów głosowania na obszarze Gminy Ceków-Kolonia

Na podstawie art. 30 ust. 2 pkt 1 ustawy z dnia 16 lipca 1998 r. – Ordynacja wyborcza do rad gmin, rad powiatów i sejmików województw (Dz.U Nr 95, poz. 602 ze zmianami) uchwala się, co następuje:

§1

Dokonuje się podziału gminy Ceków-Kolonia na stałe obwody głosowania, zgodnie z załącznikiem do niniejszej uchwały.

§2

Traci moc podział na obwody głosowania ustalony uchwałą Zarządu Gminy Ceków-Kolonia Nr 7/98 z dnia 19 sierpnia 1998 r. w sprawie utworzenia obwodów głosowania na terenie Gminy Ceków-Kolonia.

§3

Wykonanie uchwały powierza się Zarządowi Gminy Ceków-Kolonia.

§4

Uchwała wchodzi w życie z dniem podjęcia i podlega ogłoszeniu w Dzienniku Urzędowym Województwa Wielkopolskiego oraz podaniu do publicznej wiadomości w sposób zwyczajowo przyjęty.

Przewodniczący
Rady Gminy
(-) Krzysztof Grabowski

**Załącznik
do uchwały XL/217/02
Rady Gminy Ceków-Kolonia
z dnia 25 czerwca 2002 r.**

Gmina Ceków-Kolonia

Numer obvodu głosowania	Granice obvodu głosowania	Siedziba Obwodowej Komisji Wyborczej
1.	Sołectwa: Ceków, Ceków-Kolonia, Gostynie, Kosmów, Kosmów-Kolonia, Kuźnica, Nowa Plewnia, Nowe Prażuchy, Plewnia	Urząd Gminy w Cekowie Kolonii
2.	Sołectwa: Beznatka, Kamień	Szkoła Podstawowa w Kamieniu
3.	Sołectwa: Morawin, Podzborów, Przedzeń, Szadek	Szkoła Podstawowa w Morawinie
4.	Sołectwa: Przespolew Kościelny, Przespolew Pański, Stare Prażuchy	Szkoła Podstawowa w Przespolewie Pańskim

2660

UCHWAŁA Nr XL/218/02 RADY GMINY CEKÓW-KOLONIA

z dnia 25 czerwca 2002 r.

w sprawie podziału gminy Ceków-Kolonia na okręgi wyborcze, ustalenia ich granic i numerów oraz liczby radnych wybieranych w każdym okręgu

Na podstawie art. 92 ust. 2 ustawy z dnia 16 lipca 1998 r. Ordynacja wyborcza do rad gmin, rad powiatów i sejmików województw (Dz.U. Nr 95, poz. 602 ze zmianami), w związku z art. 15 ust. 3 ustawy z dnia 11 kwietnia 2001 r. o zmianie ustaw: o samorządzie gminnym, samorządzie powiatowym, o samorządzie województwa, o administracji rządowej w województwie oraz o zmianie niektórych innych ustaw (Dz.U. Nr 45, poz. 497) uchwała się, co następuje:

§1

Dla wyboru Rady Gminy Ceków-Kolonia ustala się podział gminy Ceków-Kolonia na okręgi wyborcze, ich granice i numery oraz liczbę radnych wybieranych w każdym okręgu wyborczym, zgodnie z załącznikiem do niniejszej uchwały.

§2

Wykonanie uchwały powierza się Zarządowi Gminy.

§3

Uchwała wchodzi w życie z dniem podjęcia i podlega ogłoszeniu w Dzienniku Urzędowym Województwa Wielkopolskiego oraz podaniu do publicznej wiadomości w sposób zwyczajowo przyjęty.

Przewodniczący
Rady Gminy
(-) *Krzysztof Grabowski*

Załącznik
do uchwały Nr XL/218/02
Rady Gminy Ceków-Kolonia
z dnia 25 czerwca 2002 r.

Gmina Ceków-Kolonia

Numer okręgu	Granice okręgu wyborczego	Liczba radnych wybieranych w okręgu
1.	Sołectwa: Ceków, Ceków-Kolonia	2
2.	Sołectwa: Gostynie, Nowe Prażuchy	1
3.	Sołectwa: Kosmów, Kosmów - Kolonia, Plewnia	2
4.	Sołectwa: Kuźnica, Nowa Plewnia	1
5.	Sołectwa: Beznatka, Kamień	4
6.	Sołectwa: Morawin, Podzborów	2
7.	Sołectwa: Przedzeń, Szadek	1
8.	Sołectwa: Przespolew Kościelny	1
9.	Sołectwa: Przespolew Pański Stare Prażuchy	1

2661

UCHWAŁA Nr XXV/180/2002 RADY GMINY CHOCZ

z dnia 27 czerwca 2002 r.

w sprawie podziału gminy Chocz na okręgi wyborcze, ustalenia ich granic i numerów oraz liczby radnych wybieranych w każdym okręgu

Na podstawie art. 92 ust. 2 ustawy z dnia 16 lipca 1998 roku – Ordynacja wyborcza do rad gmin, rad powiatów i sejmików województw (Dz.U Nr 95, poz. 602 ze zmianami) w związku z art. 15 ust. 3 ustawy z dnia 11 kwietnia 2001 roku o zmianie ustaw: o samorządzie gminnym, o samorządzie powiatowym, o samorządzie województwa, o administracji rządowej w województwie oraz o zmianie niektórych innych ustaw (Dz.U. Nr 45, poz. 497) uchwała się, co następuje:

§1

Dla wyboru Rady Gminy Chocz ustala się podział gminy Chocz na okręgi wyborcze, ich granice i numery oraz liczbę radnych wybieranych w każdym okręgu wyborczym, zgodnie z załącznikiem do niniejszej uchwały.

§2

Wykonanie uchwały powierza się Zarządowi Gminy.

§3

Uchwała wchodzi w życie z dniem podjęcia i podlega ogłoszeniu w Dzienniku Urzędowym Województwa Wielko-

polskiego oraz na tablicy ogłoszeń w Urzędzie Gminy i na tablicach ogłoszeń poszczególnych sołectw.

Przewodniczący
Rady Gminy
(-) mgr Jan Stencel

Załącznik
do uchwały nr XXV/180/2002
Rady Gminy Chocz
z dnia 27 czerwca 2002 r.

w sprawie podziału gminy Chocz na okręgi wyborcze, ustalenia ich granic i numerów oraz liczby radnych wybieranych w każdym okręgu

Numer okręgu	Granice okręgu wyborczego	Liczba radnych wybieranych w okręgu
1.	2.	3.
1.	Chocz, ulice: Bursztynowa, Kasztanowa, Lipowa, Łąkowa, Pawłowskiego, Pleszewska, Słoneczna, Wieczorka, Wiklinowa, Wiśniowa, Zagórska, Zapłocie	3
2.	Chocz, ulice: Grodziecka, Kaliska, Konopnickiej, Kościuszki, Łukasińskiego, Plac 1 Maja, Mickiewicza, Rynek, Słowackiego, Staszica, Szkolna, Żeromskiego, Nowy Olesiec	3
3.	Brudzewek	1
4.	Józefów	1
5.	Kuźnia	1
6.	Kwileń	2
7.	Niniew	1
8.	Nowa Kaźmierka Stara Kaźmierka	1
9.	Nowolińsk Piła	1
10.	Stary Olesiec	1

2662

UCHWAŁA Nr XXV/182/2002 RADY GMINY CHOCZ

z dnia 27 czerwca 2002 r.

w sprawie utworzenia stałych obwodów głosowania na obszarze Gminy Chocz

Na podstawie art. 30 ust. 2 pkt 1 ustawy z dnia 16 lipca 1998 r. – Ordynacja wyborcza do rad gmin, rad powiatów i sejmików województw (Dz.U. Nr 95, poz. 602 ze zmianami) uchwala się, co następuje:

§1

Dokonuje się podziału gminy Chocz na stałe obwody głosowania, zgodnie z załącznikiem do niniejszej uchwały.

§2

Traci moc podział na obwody głosowania ustalony uchwałą Zarządu Gminy Chocz Nr 7/98 z dnia 3 września 1998 r. w sprawie utworzenia obwodów głosowania na terenie gminy Chocz.

§3

Wykonanie uchwały powierza się Zarządowi Gminy Chocz.

§4

Uchwała wchodzi w życie z dniem podjęcia i podlega ogłoszeniu w Dzienniku Urzędowym Województwa Wielkopolskiego oraz na tablicy ogłoszeń w Urzędzie Gminy i na tablicach ogłoszeń poszczególnych sołectw.

Przewodniczący Rady Gminy
(-) mgr Jan Stencel

**Załącznik
do uchwały Nr XXV/182/2002
Rady Gminy Chocz
z dnia 27 czerwca 2002 r.**

w sprawie utworzenia stałych obwodów głosowania na obszarze Gminy Chocz

Gmina Chocz

Numer Obwodu Głosowania	Granice Obwodu Głosowania	Siedziba Obwodowej Komisji Wyborczej
1.	2.	4.
1.	Chocz, ulice: Bursztynowa, Kasztanowa, Lipowa, Łąkowa, Pawłowskiego, Pleszewska, Słoneczna, Wieczorka, Wiklinowa, Wiśniowa, Zagórska, Zapłocie. Józefów	Zespół Szkół w Choczu ul. Konopnickiej 7 63-313 Chocz sala nr 5
2.	Chocz, ulice: Grodziecka, Kaliska, Konopnickiej, Kościuszki, Łukasiewskiego, Plac 1 Maja, Mickiewicza, Rynek, Słowackiego, Staszica, Szkołna, Żeromskiego, Nowy Olesiec, Stary Olesiec	Zespół Szkół w Choczu ul. Konopnickiej 7 63-313 Chocz sala nr 6
3.	wsie: Brudzewek, Kuźnia, Nowolipsk, Piła	Szkoła Podstawowa w Kuźni 63-313 Chocz
4.	wsie: Kwileń, Niniew, Nowa Kaźmierka, Stara Kaźmierka	Szkoła Podstawowa w Kwileniu 63-313 Chocz

2663

UCHWAŁA Nr VI/17/02 RADY GMINY W CHODZIEŻY

z dnia 14 czerwca 2002 r.

w sprawie podziału gminy na okręgi wyborcze, ustalenia ich granic i numerów, liczby radnych wybieranych w okręgach

Na podstawie art. 15 ust. 3 ustawy z dnia 11 kwietnia 2001 r. o zmianie ustaw: o samorządzie gminnym, o samorządzie powiatowym, o samorządzie wojewódzkim, o administracji rządowej w województwie oraz o zmianie niektórych innych ustaw (Dz.U. Nr 45 poz. 497) oraz art. 92 ust. 2 ustawy z dnia – 16 lipca 1998 Ordynacja wyborcza do rad gmin, rad powiatów i sejmików województw (Dz.U. Nr 95 poz. 602 z późniejszymi zmianami) Rada Gminy uchwala, co następuje:

§1

Dokonuje się podziału Gminy na okręgi wyborcze ustalające ich granice, numery i liczbę radnych wybieranych w okręgach wyborczych zgodnie z załącznikiem do uchwały.

§2

Wykonanie uchwały powierza się Zarządowi Gminy.

§3

Traci moc uchwała Zarządu Gminy Nr 22/98 z dnia 19 sierpnia 1998 roku w sprawie podziału gminy na okręgi wyborcze, ustalenia ich granic i numerów, liczby radnych wybieranych w okręgach oraz ustalenia siedziby terytorialnej komisji wyborczej.

§4

Uchwała wchodzi w życie z dniem podjęcia i podlega ogłoszeniu w Dzienniku Urzędowym Województwa Wielkopolskiego oraz podania do publicznej wiadomości w sposób zwyczajowo przyjęty.

Przewodniczący Rady
(-) *Maria Jahnz*

**Załącznik
do uchwały Nr VI/17/02
Rady Gminy w Chodzieży
z dnia 14 czerwca 2002 r.**

Granice i numery okręgów wyborczych. Liczba radnych w okręgu.

Lp.	Granica okręgu	Nr okręgu	Liczba radnych	Liczba mieszkańców
1.	Milcz, Ciszewo, Kamionka, Studzieniec	1	2	613
2.	Oleśnica, Cisz, Kierzkowice, Trojanka, Drzągowo	2	1	418
3.	Rataje, Pietronki	3	3	882
4.	Strzelce, Strzelęcin	4	2	864
5.	Stróżewo, Krystynka, Stróżewko	5	1	441
6.	Stróżewice, Trzaskowice, Jacewko	6	1	262
7.	Zacharzyn, Wymysław	7	2	760
8.	Konstantynowo, Mirowo, Słomki, Rudki	8	1	246
9.	Podanin	9	1	480
10.	Nietuszkowo	10	1	358

2664

UCHWAŁA Nr XXXIII/215/2002 RADY GMINY CHRZYPSKO WIELKIE

z dnia 25 czerwca 2002 r.

w sprawie utworzenia obwodów głosowania na terenie Gminy Chrzypsko Wielkie

Na podstawie art. 30 ust. 1, w związku z art. 31 ustawy z dnia 16 lipca 1998 r. – Ordynacja wyborcza do rad gmin, rad powiatów i sejmików województw (Dz.U. Nr 95 poz. 602 ze zmianami) Rada Gminy Chrzypsko Wielkie uchwala, co następuje:

§1

Dokonuje się podziału Gminy Chrzypsko Wielkie na obwody głosowania zgodnie z załącznikiem do niniejszej uchwały.

§2

Wykonanie uchwały powierza się Zarządowi gminy.

§3

Traci moc uchwała Nr XIX/125/2000 Rady Gminy w Chrzypsku Wielkim z dnia 22 sierpnia 2000 r. w sprawie utworzenia

obwodów głosowania dla przeprowadzenia głosowania w wyborach Prezydenta Rzeczypospolitej Polskiej na obszarze Gminy Chrzypsko Wielkie, w dniu 8 października 2000 r.

§4

Uchwała wchodzi w życie z dniem podjęcia i polega ogłoszeniu w Dzienniku Urzędowym Województwa Wielkopolskiego oraz podaniu do publicznej wiadomości w sposób zwyczajowo przyjęty.

Przewodniczący
Rady Gminy
(-) mgr inż. Edmund Ziółek

**Załącznik
do uchwały Nr XXXIII/215/2002
Rady Gminy Chrzypsko Wielkie
z dnia 25 czerwca 2002 r.**

Numer obvodu głosowania	Granice obvodu głosowania	Siedziba obwodowej komisji wyborczej
1.	Wsie: Białcz, Charcice, Mylin, Ryżyn, Śródka, Strzyżmin, Gnuszyn, Chrzypsko Małe, Orle Wielkie, Chrzypsko Wielkie	Zespół Szkół w Chrzypsku Wielkim ul. Szkolna 34
2.	Wsie: Łęczeczki, Białokosz, Białokoszyce, Mieszkańcy Domu Pomocy Społecznej w Łęczeczkach	Dom Pomocy Społecznej w Łęczeczkach
3.	Wieś: Łęczce	Świetlica wiejska w Łęczcach

2665

UCHWAŁA Nr XXIX/141/2002 RADY GMINY W CZAJKOWIE

z dnia 27 czerwca 2002 r.

w sprawie zmiany uchwały o podziale gminy Czajków na okręgi wyborcze, ustalenie ich granic i numerów oraz liczby radnych wybieranych w każdym okręgu

Na podstawie art. 92 ust. 1 ustawy z dnia 16 lipca 1998 roku – Ordynacja wyborcza do rad gmin, rad powiatów i sejmików województw (Dz.U. Nr 95 poz. 602 z późniejszymi zmianami), Rada Gminy w Czajkowie uchwala, co następuje:

§1

W podziale gminy na okręgi wyborcze określonym w uchwale Zarządu Gminy Czajków Nr 69 z dnia 18 sierpnia 1998 roku

(Dzienniku Urzędowym Województwa Kaliskiego Nr 19 poz. 140 z dnia 28.08.1998 r.). W okręgu wyborczym Nr 1 po wyrazach "Wysoty" dopisuje się "Osiedle Słoneczne". Szczegółowy podział gminy na okręgi wyborcze stanowi załącznik do uchwały.

§2

Wykonanie uchwały powierza się Zarządowi Gminy Czajków.

§3

Uchwała wchodzi w życie z dniem podjęcia i polega ogłoszeniu w Dzienniku Urzędowym Województwa Wielkopolskiego

oraz podanie do publicznej wiadomości w sposób zwyczajowo przyjęty.

Przewodnicząca
Rady Gminy w Czajkowie
(-) Mariola Żórawska

**Załącznik
do uchwały Nr XXIX/141/2002
Rady Gminy w Czajkowie
z dnia 27 czerwca 2002 r.**

Numer okręgu wyborczego	Granice okręgu	Liczba radnych w okręgu
1.	Sołectwo Czajków: (Basie, Brzagały, Gałki, Kosmale, Pólka, Śniegule, Kłajpeda, Wysoty, Osiedle Słoneczne)	5
2.	Sołectwo Klon: (Krzyżowiec, Niemce, Wróble, Dziwińskie, Kopna, Studziańskie, Zadki)	2
3.	Sołectwo Michałów: (Wałaszki, Wyrwasy)	1
4.	Sołectwo Mielcuchy: (Dubisy, Krośla, Opłotki, Poddubisie)	2
5.	Sołectwo Mielcuchy I: (Bołki, Lemiesz)	1
6.	Sołectwo Muchy: (Łuszczki, Marki, Zgórniki, Kędzie, Niedźwiedzie, Załomskie)	2
7.	Sołectwo Salamony I	1
8.	Sołectwo Salamony II	1

2666

UCHWAŁA Nr XXXIV/340/2002 RADY GMINY CZARNKÓW

z dnia 28 czerwca 2002 r.

w sprawie podziału Gminy Czarnków na okręgi wyborcze, ich granice i numery oraz liczbę radnych wybieranych w każdym okręgu

Na podstawie art. 15 ust. 3 ustawy z dnia 11 kwietnia 2001 roku o zmianie ustaw: o samorządzie gminnym, o samorządzie powiatowym, o samorządzie województwa, o administracji rządowej w województwie oraz zmianie niektórych innych ustaw (Dz.U. Nr 45 poz. 497) i art. 91 i 92 ust. 2 ustawy z dnia 16 lipca 1998 roku – Ordynacja wyborcza do rad gmin, rad powiatów i sejmików województw (Dz.U. Nr 95 poz. 602 z późniejszymi zmianami) Rada gminy Czarnków uchwała, co następuje:

§1

1. Na potrzeby przeprowadzania wyborów organów stanowiących jednostek samorządu terytorialnego dokonuje się podziału Gminy Czarnków na okręgi wyborcze.
2. Utworzone okręgi wyborcze, ich granice, numery oraz liczbę radnych wybieranych w danym okręgu, określa załącznik do niniejszej uchwały.

§2

Uchwała podlega ogłoszeniu w Dzienniku Urzędowym Województwa Wielkopolskiego i podlega upublicznieniu poprzez wywieszenie na tablicach ogłoszeniowych sołectw i Urzędu Gminy Czarnków.

§3

Wykonanie uchwały powierza się Wójtowi Gminy.

§4

Uchwała wchodzi w życie z dniem podjęcia.

Przewodniczący
Rady Gminy
(-) mgr Edward Kulesza

**Załącznik
do uchwały Nr XXXIV/340/2002
Rady Gminy Czarnków
z dnia 28 czerwca 2002 r.**

Nr okręgu	Nazwa miejscowości	Rodzaj miejscowości	Liczba mieszkańców	Norma przedstawicielstwa	Ilość mandatów
1.	Romanowo Dolne	sołectwo	727	774=1,093	1
	Osuch	integralna część Romanowa D.	39		
	Lipica	integralna część Romanowa D.	8		
2.	Romanowo Górne	sołectwo	442	778=1,099	1
	Walkowice	sołectwo	336		
3.	Sarbia	sołectwo	303	855=1,208	1
	Sarbka		278		
	Marunowo		274		
4.	Brzeźno	sołectwo	781	781=1,103	1
5.	Gębice	sołectwo	698	1.052=1,486	2
	Sobolewo	integralna część Gębic	95		
	Paliszewo	wieś	66		
	Gębiczyn	sołectwo	142		
6.	Hutka	PGR	51	865=1,222	1
	Huta	sołectwo	559		
7.	Komorzewo	sołectwo	306	939=1,326	1
	Śmieszkowo	sołectwo	658		
	Białężyn	sołectwo	179		
8.	Grzępy	sołectwo	102	1.040=1,469	1
	Mikołajewo	sołectwo	328		
	Ciszkowo	sołectwo	293		
	Góra	sołectwo	164		
	Pianówka		175		
Goraj Zamek	osada	80			
9.	Średnica	sołectwo	182	1.150=1,624	2
	Jedrzejewo	sołectwo	968		
10.	Gajewo	sołectwo	436	1.085=1,532	2
	Bukowiec	sołectwo	213		
	Zofiowo	sołectwo	436		
11.	Kuźnia Czarnk.	sołectwo	959	1.297=1,832	2
	Radolinek	sołectwo	178		
	Radosiew	sołectwo	160		

10.616	708	15	11
--------	-----	----	----

Liczba mieszkańców na dzień 31.12.2001 r. – 10.616
Norma przedstawicielstwa ogółem dla gminy – 708

Przewodniczący
Rady Gminy Czarnków
(-) mgr Edward Kulesza

2667

UCHWAŁA Nr XLIX/419/02 RADY MIASTA CZARNKÓW

z dnia 27 czerwca 2002 r.

w sprawie podziału miasta na okręgi wyborcze, ich granic i numerów oraz ustalenia liczby radnych wybieranych w każdym okręgu

Działając na podstawie art. 15 ust. 3 ustawy z dnia 11 kwietnia 2001 r. "Ustawa o zmianie ustaw: o samorządzie gminnym, o samorządzie powiatowym, o samorządzie województwa, o administracji rządowej w województwie oraz o zmianie niektórych innych ustaw" (Dz.U. Nr 45 poz. 497 z późniejszymi zmianami) w związku z art. 92, pkt 2 Ordynacji wyborczej (Dz.U. Nr 95 poz. 602 z 1998 roku z późn. zmianami) a także Zarządzenia Wojewody Wielkopolskiego Nr 70/02

z dnia 13 maja 2002 roku w sprawie ustalenia liczby radnych wybieranych do rad gmin i powiatów w województwie Wielkopolskim oraz Sejmiku Województwa Wielkopolskiego – (Dz.U. Województwa Wielkopolskiego Nr 69 z dnia 23 maja 2002 r.), Rada Miasta Czarnków uchwała, co następuje:

§1

Dokonuje się podziału miasta na okręgi, ustala się ich granice i numery oraz liczbę radnych wybieranych w każdym okręgu:

Nr okręgu	Granice okręgu	Liczba Radnych wybieranych w okręgach
1	2	3
1.	Przemysłowa, Wieleńska	1
2.	Osiedle Parkowe Nr 19, 20, 21, 22, 23, 24	1
3.	Osiedle Parkowe Nr 14, 15, 16, 17, 18, Dworcowa, Kolejowa, Nowa	1
4.	Osiedle Parkowe Nr 1, 2, 3, 4, 5, 6, 7, 8, 9	1
5.	Leśna, Wroniecka od 74 do końca, Spokojna, Głogowa, Różana, Wiśniowa, Polna, Fabryczna	1
6.	Osiedle Zacisze	1
7.	Kościuszki od Nr 59 do końca, Ogrodowa, Poczтовая, Browarna, Rybaki	1
8.	Kościuszki od Nr 1 do 58, Piaskowa, Kościelna, Zamkowa, Strumykowa	1
9.	Plac Wolności, Wąska, Wodna, Łąkowa, Gdańska, Pplk. Z. Orłowskiego, Podgórna, Plac Bartosza, Putza, Plac Powstańców Wielkopolskich	1
10.	Osiedle Słoneczne, Osiedle Ogrodnicze, Chodzieska	1
11.	Poznańska, Myśliwska, Pogodna, Kwiatowa, Sikorskiego nr 51,55 Jasna, Okrężna, Orzechowa, Cicha, Rolna, Działkowa	1
12.	Sikorskiego 30 od Nr 32 do 49, Aleja Brzezińska, Widokowa, Janka z Czarnkowa	1
13.	Sikorskiego od Nr 1 do 29, 31, Staromiejska, Bednarska	1
14.	Siedmiogóra, Kręta, Wiosenna, Krzyżowa, Harcerska	1
15.	Wroniecka od Nr 1 do 73, Rzemieślnicza, Boczna, Sosnowa, Lipowa, Brzozowa, Ukośna, Jesionowa, Zamknięta	1

§2

Wykonanie niniejszej Uchwały powierza się Burmistrzowi Miasta poprzez podanie jej treści do wiadomości mieszkańców w terminie określonym w kalendarzu wyborczym.

§3

Uchwała podlega ogłoszeniu w Dzienniku Urzędowym Województwa Wielkopolskiego.

§4

Uchwała wchodzi w życie z dniem podjęcia.

Przewodniczący Rady
(-) *Zdzisław Chwarścianek*

2668

UCHWAŁA Nr XXXII/265/02 RADY MIEJSKIEJ W CZEMPINIU

z dnia 12 czerwca 2002 r.

w sprawie podziału gminy Czempień na stałe obwody głosowania

Na podstawie art. 30 ust. 1 i ust. 2 pkt 1 ustawy z dnia 16 lipca 1998 roku – Ordynacja wyborcza do rad gmin, rad powiatów i sejmików województw (Dz.U. Nr 95, poz. 602 z późniejszymi zmianami) Rada Miejska w Czempiniu uchwala, co następuje:

§1

Tworzy się stałe obwody głosowania na obszarze Gminy Czempień zgodnie z załącznikiem do niniejszej uchwały.

§2

Wykonanie uchwały powierza się Zarządowi Gminy Czempień.

§3

Uchwała podlega ogłoszeniu w Dzienniku Urzędowym Województwa Wielkopolskiego oraz podaniu do publicznej

wiadomości poprzez rozplakatowanie obwieszczeń w gmachu Urzędu Gminy w Czempiniu.

§4

Uchwała wchodzi w życie z dniem podjęcia.

Przewodniczący
Rady Miejskiej
(-) *Bolesław Ratajczak*

**Załącznik
do uchwały Nr XXXII/265/02
Rady Miejskiej w Czempiniu
z dnia 12 czerwca 2002 r.**

Numer obwodu głosowania	Granice obwodu	Siedziba Obwodowej Komisji Wyborczej
1.	Miasto Czempień ulice: Dojazd, 10-lecia RKS-u, Floriana Marciniaka, Jeździecka, Kolejowa, Kościańskie Przedmieście, Krańcowa, Malinowa, Nowa, Powstańców Wielkopolskich, Przedszkolna, Przelot, Przytorze, Rolna, Stanisława Kuczmerowicza, Spółdzielców, Stęszewska, 24 Stycznia, Tarnowska, Towarowa, Wiatrakowa, Wodna, Wspólna, Zachodnia, Zaulek	Szkoła Podstawowa w Czempiniu ul. Kolejowa 3
2.	Miasto Czempień ulice: Adama Mickiewicza, Bolesława Prusa, Borówko Stare, Czeręśniowa, Dezyderego Chłapowskiego, Długa, Fryderyka Chopina, Gruszkowa, Józefa Wybickiego, Juliusza Słowackiego, Karola Kielczewskiego, Kasztanowa, Kościelna, Kręta, Krótka, Łąkowa, Marii Konopnickiej, Maurycyego Komorowicza, Ogrodowa, Parkowa, Pl. Gen. Karola Świerczewskiego, Podgórna, Polna, Poznańskie Przedmieście, Północna, Ratuszowa, Rynek, Sokolnicza, Stefana Żeromskiego, Strumykowa, Śliwkowa, Śremska, Wiśniowa	Przedszkole Samorządowe w Czempiniu ul. Borówko Stare 1
3.	Wsie: Betkowo, Borówko Nowe, Jasień, Piechanin, Piotrkowice, Słonin, Srocko Wielkie, Tarnowo Nowe, Tarnowo Stare	Szkoła Podstawowa w Czempiniu ul. Kolejowa 3
4.	Wsie: Borowo, Donatowo, Gołębin Nowy, Gołębin Stary, Gorzyce, Gorzyczki, Helenopol, Rakówka	Gorzyczki 12 (budynek Szkoły Podstawowej)
5.	Wieś: Głuchowo ulice: Cmentarna, Osiedle Kazimierza Dobruckiego, Kościańska, Podleśna, Siernicka,, Wsie: Bieczyny, Maruszkowo, Piotrowo I, Piotrowo II, Roszkowo, Sierniki, Zadory Wieś Jarogniewice: ulice: Ogrodowa, Podgórna, Poznańska	Szkoła Podstawowa w Głuchowie ul. Kościańska 28/30

2669

UCHWAŁA Nr XXXII/266/02 RADY MIEJSKIEJ W CZEMPINIU

z dnia 12 czerwca 2002 r.

w sprawie utworzenia odrębnego obwodu głosowania Nr 6 w Domu Pomocy Społecznej w Jarogniewicach dla przeprowadzenia głosowania w wyborach do rad gmin, rad powiatów i sejmików województw w 2002 r.

Na podstawie art. 30 ust. 2 pkt 2 ustawy z dnia 16 lipca 1998 r. – Ordynacja wyborcza do rad gmin, rad powiatów i sejmików województw (Dz.U. Nr 95, poz. 602 z późniejszymi zmianami) Rada Miejska w Czempiniu uchwala, co następuje:

- §1
1. Tworzy się odrębny obwód głosowania Nr 6 w Domu Pomocy Społecznej w Jarogniewicach, ul. Poznańska 25 dla przebywających tam wyborców.
 2. Ustala się, że siedzibą Obwodowej Komisji Wyborczej Nr 6 w Jarogniewicach będzie Dom Pomocy Społecznej w Jarogniewicach, ul. Poznańska 25.

§2

Wykonanie uchwały powierza się Zarządowi gminy Czempień.

§3

Uchwała podlega ogłoszeniu w Dzienniku Urzędowym Województwa Wielkopolskiego oraz podaniu do publicznej wiadomości poprzez rozplakatowanie obwieszczeń w gmachu Gminy w Czempiniu.

§4

Uchwała wchodzi w życie z dniem podjęcia.

Przewodniczący
Rady Miejskiej
(-) *Bolesław Ratajczak*

2670

UCHWAŁA Nr XXXII/267/02 RADY MIEJSKIEJ W CZEMPINIU

z dnia 12 czerwca 2002 r.

w sprawie podziału Gminy Czempień na okręgi wyborcze, ustalenia ich granic i numerów oraz liczby radnych wybieranych w każdym okręgu

Na podstawie art. 92 ustawy z dnia 16 lipca 1998 r. – Ordynacja wyborcza do rad gmin, rad powiatów i sejmików województw (Dz.U. Nr 95, poz. 602 z późniejszymi zmianami) i art. 15 ust. 3 ustawy z dnia 11 kwietnia 2001 r. o zmianie ustaw: o samorządzie gminnym, o samorządzie powiatowym, o samorządzie województwa, o administracji rządowej w województwie oraz o zmianie niektórych innych ustaw (Dz.U. Nr 45, poz. 497) Rada Miejska w Czempiniu uchwala, co następuje:

§1

Dokonyje się podziału Gminy Czempień na okręgi wyborcze, ustala się ich granice i numery oraz ustala się liczbę radnych wybieranych w każdym okręgu zgodnie z załącznikiem do niniejszej uchwały.

§2

Wykonanie uchwały powierza się Zarządowi Gminy Czempień.

§3

Uchwała podlega ogłoszeniu w Dzienniku Urzędowym Województwa Wielkopolskiego oraz podaniu do publicznej wiadomości poprzez rozplakatowanie obwieszczeń w gmachu Urzędu Gminy w Czempiniu.

§4

Uchwała wchodzi w życie z dniem podjęcia.

Przewodniczący
Rady Miejskiej
(-) *Bolesław Ratajczak*

**Załącznik
do uchwały Nr XXXII/267/02
Rady miejskiej w Czempiniu
z dnia 12 czerwca 2002 r.**

Okręg wyborczy	Granice okręgu wyborczego	Liczba radnych wybieranych w okręgu
1.	Miasto Czempień ulice: Dojazd, 10-lecia RKS-u, Jeździecka, Kościańskie Przedmieście, Krańcowa, Przedszkolna, Przelot, Spółdzielców	1
2.	Miasto Czempień ulice: 24 Stycznia, Malinowa, Przytorze, Rolna, Stęszewska, Tarnowska, Towarowa, Wiatrakowa, Wodna, Zachodnia, Zaulek	1
3.	Miasto Czempień ulice: Floriana Marciniaka, Kolejowa, Nowa, Powstańców Wielkopolskich, Stanisława Kuczmerowicza, Wspólna	1
4.	Miasto Czempień ulice: Borówko Stare, Dezyderego Chłapowskiego, Józefa Wybickiego, Kasztanowa, Karola Kielczewskiego, Maurycego Komorowicza, Parkowa, Plac Gen. Karola Świerczewskiego, Sokolnicza	1
5.	Miasto Czempień ulice: Adama Mickiewicza, Bolesława Prusa, Czereśniowa, Fryderyka Chopina, Juliusza Słowackiego, Marii Konopnickiej, Kręta, Łąkowa, Podgórna, Polna, Poznańskie Przedmieście, Stefana Żeromskiego, Śliwkowa, Śremska, Wiśniowa	1
6.	Miasto Czempień ulice: Długa, Gruszkowa, Kościelna, Krótka, Ogrodowa, Północna, Ratuszowa, Rynek, Strumykowa	1
7.	Wsie: Borowo, Gorzyce, Helenopol	1
8.	Wieś: Gołębin Stary	1
9.	Wsie: Donatowo, Gołębin Nowy, Gorzyczki, Rakówka	1
10.	Wsie: Betkowo, Borówko Nowe, Słonin	1
11.	Wsie: Jasień, Piotrkowice	1
12.	Wsie: Piechanin, Tarnowo Nowe, Tarnowo Stare, Srocko Wielkie	1
13.	Wieś: Głuchowo ulice: Cmentarna, Kościańska, Osiedle Kazimierza Dobruckiego, Podleśna, Siernicka	1
14.	Wsie: Maruszkowo, Piotrowo I, Piotrowo II, Roszkowo, Zadory	1
15.	Wieś: Jarogniewice ulice: Ogrodowa, Podgórna, Poznańska, Wsie: Bieczyny, Sierniki	1

2671

UCHWAŁA Nr XXXVII/239/2002 RADY MIEJSKIEJ GMINY CZERNIEJEWO

z dnia 10 lipca 2002 r.

w sprawie zmiany na obszarze gminy Czarniejewo obwodów głosowania w wyborach do rad gmin, rad powiatów i sejmików województw

Na podstawie art. 30 ust. 3, art. 31 ust. 2 ustawy z dnia 16.07.1998 r. – Ordynacja do rad gmin, rad powiatów i sejmików województw (Dz.U. Nr 95, poz. 602, Nr 160, poz. 1060, Nr 45 z 2001 r., poz. 497 i Nr 89, poz. 971) oraz art. 30 ust. 2 pkt 1 powołanej ustawy w brzmieniu określonym w art. 4 pkt 15 ustawy z dnia 15.02.2002 r. o zmianie ustawy o samorządzie gminnym, ustawy o samorządzie powiatowym, ustawy o samorządzie województwa, ustawy – Ordynacja Wyborcza do rad gmin, rad powiatów i sejmików województw oraz ustawy o referendum lokalnym (Dz.U. Nr 23, poz. 220), Rada Miejska Gminy Czarniejewo uchwala, co następuje:

§1

Tworzy się 4 następujące obwody głosowania:

- 1) obwód nr 1, granice – miasto Czarniejewo,
- 2) obwód nr 2, granice – sołectwo: Pakszyn, Goranin, Pawłowo, Rakowo, Graby, Kąpiel,

- 3) obwód nr 3, granice – sołectwo Żydowo,
- 4) obwód nr 4, granice – sołectwa: Czeluścin, Szczytniki Czarniejewskie, Kosowo, Gębarzewo, Goraniec, Paszynek, Nidom.

§2

Wykonanie uchwały powierza się Burmistrzowi Gminy Czarniejewo.

§3

Uchwała podlega ogłoszeniu w wojewódzkim dzienniku urzędowym oraz podaniu do publicznej wiadomości w formie obwieszczenia w miejscach publicznych na terenie miasta i gminy.

Przewodniczący
Rady Miejskiej Gminy
(-) Jan Szalbierz

2672

UCHWAŁA Nr XXXVII/240/2002 RADY MIEJSKIEJ GMINY CZERNIEJEWO

z dnia 10 lipca 2002 r.

w sprawie podziału miasta i gminy Czarniejewo na okręgi wyborcze, ich numery, granice oraz liczbę wybieranych radnych

Na podstawie art. 92 ust. 1 i 2 ustawy z dnia 6.07.1998 r. – Ordynacja do rad gmin, rad powiatów i sejmików województw (Dz.U. Nr 95, poz. 602, Nr 160, poz. 1060, Nr 45 z 2001 r., poz. 497 i Nr 89, poz. 971) w związku z art. 89, art. 90 ust. 1, art. 91 powołanej wyżej ustawy oraz art. 90 ust. 2 tej ustawy w brzmieniu określonym w art. 4 pkt 24 ustawy z dnia 15.02.2002 r. o zmianie ustawy o samorządzie gminnym, ustawy o samorządzie powiatowym, ustawy o samorządzie województwa, ustawy – Ordynacja Wyborcza do rad gmin, rad powiatów i sejmików województw oraz ustawy o referendum lokalnym (Dz.U. Nr 23, poz. 220), Rada Miejska Gminy Czarniejewo uchwała, co następuje:

§1

Tworzy się 5 następujących okręgów wyborczych:

- 1) okręg nr 1, granice – miasto Czarniejewo: ul. Powstańców Wielkopolskich, która zaczyna się od skrzyżowania z ul. Pałacową, a którą przecina ul. Polną; następnie Osiedle Papieża Jana Pawła II przylegające do strony zachodniej ulicy Polnej; następnie ul. Armii Poznań od nr 17 - od skrzyżowania z ulicą Polną a kończąc na granicy zachodniej miasta Czarniejewo przy lesie – nr 75; następnie ulice przylegające od strony północnej do ul. Armii Poznań a graniczące z sadami oraz ulice przylegające od strony południowej do ul. Armii Poznań a graniczące z rowem melioracyjnym do rzeki Wrześnicy;

Liczba mandatów: 3

- 2) okręg nr 2, granice – miasto Czarniejewo: od północno-wschodniej granicy Czarniejewa ul. Generała Józefa Lipskiego kończąca się przy ul. Pałacowej; następnie przylegające do niej Osiedle Młynarskie, które jest otoczone wodami stojącymi; następnie ul. Gnieźnieńska, która rozpoczyna się od wschodniej granicy miasta Czarniejewa i łączy się z należącymi do tego okręgu ul. Wąską i Placem Wiosny Ludów, który określany jest jako rynek, który od strony południowo-wschodniej kończy się na ulicy Miechowskiej; od rynku w kierunku południowo-zachodnim jest ulica Księdza Prymasa Stefana Wyszyńskiego, którą przecina należący do tego okręgu Plac Księdza Onufrego Kopczyńskiego, a kończy się na skrzyżowaniu

ulic Poznańskiej i Wrześnińskiej; ul. Wrzeńska ciągnie się w kierunku granicy południowej i przylega do niej, znajdujące się wokół cmentarza, Osiedle Działkowe; od kościoła w kierunku południowo-zachodnim ciągnie się ul. Poznańska aż do wysypiska śmieci; następnie od strony północnej ul. Poznańskiej poprzez tereny rolne ul. Szkolna, do której przylega Osiedle Nadziei; od gmachu Urzędu, który mieści się przy ul. Poznańskiej rozpoczyna się Plac 21 Stycznia, który łączy się z ul. Polną, którą przecina rów melioracyjny, a kończy się przy granicy ul. Powstańców Wielkopolskich; za rowem melioracyjnym w kierunku wschodnim przylega ul. Okrężna i ul. Ogrodowa od placu, na którym znajduje się kościół w kierunku północnym w linii prostej ciągnie się ulica Pałacowa aż do bramy pałacowej; od ulicy tej w kierunku wschodnim odbija ulica 1 Maja, która kończy się przy rynku oraz przylegająca od strony zachodniej do ul. Pałacowej ulica Krótka i przylegająca do tej ulicy strony południowej ul. Armii Poznań od nr 1 do nr 15;

liczba mandatów: 3

- 3) okręg nr 3, granice – sołectwo Żydowo;

liczba mandatów: 4

- 4) okręg nr 4, granice – sołectwa: Czeluścin, Szczytniki Czarniejewskie, Kosowo, Gębarzewo, Goraniec, Pakszynek, Kąpiel, Nidom, Pakszyn, Goracin, Pawłowo, Rakowo, Graby;

liczba mandatów: 5

§2

Wykonanie uchwały powierza się Burmistrzowi Gminy Czarniejewo.

§3

Uchwała podlega ogłoszeniu w wojewódzkim dzienniku urzędowym oraz podaniu do publicznej wiadomości w formie obwieszczenia w miejscach publicznych na terenie miasta i gminy.

Przewodniczący
Rady Miejskiej i Gminy
(-) Jan Szalbierz

2673

UCHWAŁA Nr 362/LX/02 RADY GMINY CZERWONAK

z dnia 19 czerwca 2002 r.

w sprawie podziału Gminy Czerwonak na okręgi wyborcze

Na podstawie art. 92 ust. 2 ustawy z dnia 16 lipca 1998 r. Ordynacja wyborcza do rad gmin, rad powiatów i sejmików województw (Dz.U. Nr 95, poz. 602, zm. Dz.U. Nr 160, poz. 1060, zm. Dz.U. z 2001 r. Nr 45, poz. 497, Dz.U. Nr 89, poz. 971, Dz.U. z 2002 r. Nr 23, poz. 220), na wniosek Wójta Gminy Czerwonak, oraz art. 15 ust. 3 ustawy z dnia 11 kwietnia 2001 r. o zmianie ustaw: o samorządzie gminnym, o samorządzie powiatowym, o samorządzie województwa, o administracji rządowej w województwie oraz o zmianie niektórych innych ustaw (Dz.U. Nr 45 poz.497, zm. Dz.U. Nr 89 poz. 971), Rada Gminy stanowi co następuje:

§1

1. Na terenie Gminy Czerwonak tworzy się 3 okręgi wyborcze.
2. Granice okręgów wyborczych i ich numery oraz liczbę wybieranych radnych w każdym okręgu wyborczym określa załącznik do uchwały.

§2

1. Uchwała podlega ogłoszeniu w Dzienniku Urzędowym Województwa Wielkopolskiego i zostanie podana do publicznej wiadomości w sposób zwyczajowo przyjęty.
2. Uchwałę przekazuje się Wojewodzie Wielkopolskiemu oraz Komisarzowi Wyborczemu w Poznaniu.

§3

Tracą moc następujące uchwały:

- uchwała Nr 234/98 Zarządu Gminy Czerwonak z dnia 20 sierpnia 1998 r. w sprawie podziału Gminy Czerwonak na okręgi wyborcze w wyborach do rad gmin w 1998 roku, ogłoszona w Dzienniku Urzędowym Województwa Poznańskiego z dnia 15 września 1998 r. Nr 24, poz. 296,
- uchwała Nr 207/XXXIII/2000 Rady Gminy Czerwonak z dnia 15 listopada 2000 r. zmieniająca uchwałę nr 234/98 Zarządu Gminy Czerwonak z dnia 20 sierpnia 1998 r. w sprawie podziału gminy Czerwonak na okręgi wyborcze w wyborach do rad gmin w 1998 r., ogłoszona w Dzienniku Urzędowym Województwa Wielkopolskiego z dnia 28 listopada 2000 r. Nr 81 poz. 1083;

§4

Uchwała wchodzi w życie z dniem podjęcia.

Przewodnicząca
Rady Gminy Czerwonak
(-) *Maria Libera*

**Załącznik
do uchwały Nr 362/LX/02
Rady Gminy Czerwonak
z dnia 19 czerwca 2002 r.
w sprawie: podziału Gminy Czerwonak
na okręgi wyborcze**

Nr Okręgu	Granice okręgu	Liczba radnych wybieranych w okręgu
1	Annowo Bolechowo Bolechowo Osiedle Bolechówko Dębogóra Kicin Kliny Ludwikowo Mielno Miękowo Owińska Potasze Promnice Szlachęcin Trzaskowo	6
2	Czerwonak Koziegłowy z wyłączeniem Osiedla Leśnego i ul. Piłsudskiego	8
3	Koziegłowy Osiedle Leśne ul. Piłsudskiego	7

2674

UCHWAŁA Nr 363/LX/2002 RADY GMINY CZERWONAK

z dnia 19 czerwca 2002 r.

w sprawie zmian w oddziale na obwody głosowania w Gminie Czerwonak

Na podstawie art. 31 ust. 2 ustawy z dnia 16 lipca 1998 r. Ordynacja wyborcza do rad gmin, rad powiatów i sejmików województw (Dz.U. Nr 95, poz. 602 ze zmianami) w związku z uchwałą Nr 239/98 Zarządu Czerwonak z dnia 8 września 1998 r. w sprawie podziału Gminy Czerwonak na obwody głosowania w wyborach do rad gmin, rad powiatów i sejmików województw zarządzonych na dzień 11 października 1998 r. (ogłoszoną w Dz.Urz. Woj. Wlkp. Nr 26, poz. 368) na wniosek Wójta Gminy Czerwonak Rada Gminy stanowi, co następuje:

§1

Podział Gminy Czerwonak na obwody głosowania ustalony uchwałą Nr 239/98 w sprawie podziału Gminy Czerwonak na obwody głosowania w wyborach do rad gmin, rad powiatu i sejmików województw zarządzonych na dzień 11 października 1998 r. i zmieniany uchwałą Rady Gminy Czerwonak Nr 265/XLIII/2001 z dnia 20 czerwca 2001 r. w sprawie zmian w podziale na obwody głosowania w Gminie Czerwonak zmienia się w ten sposób, że:

1. Przypisuje się do obwodu głosowania Nr 12 nowowybudowany blok nr 25.
2. Przypisuje się do obwodu głosowania Nr 13 nowowybudowany blok nr 4A.

§2

1. Uchwała podlega ogłoszeniu w Dzienniku Urzędowym Województwa Wielkopolskiego i zostanie podana do publicznej wiadomości w sposób zwyczajowo przyjęty.
2. Uchwałę przekazuje się po jednym egzemplarzu Wojewodzie Wielkopolskiemu i Komisarzowi Wyborczemu w Poznaniu.

§3

Uchwała wchodzi w życie z dniem podjęcia.

Przewodnicząca
Rady Gminy Czerwonak
(-) *Maria Libera*

2675

UCHWAŁA Nr XXIX/158/02 RADY GMINY DAMASŁAWEK

z dnia 27 czerwca 2002 r.

w sprawie podziału gminy Damasławek na okręgi wyborcze, ustalenie ich granic i numerów oraz liczby radnych wybieranych w każdym okręgu wyborczym

Na podstawie art. 15 ust. 3 ustawy z dnia 11 kwietnia 2001 r. o zmianie ustaw o samorządzie gminnym, powiatowym, o samorządzie województw, o administracji rządowej w województwie oraz o zmianie niektórych innych ustaw (Dz.U. Nr 45, poz. 497) oraz w związku z art. 90 ust. 2, art. 91, art. 92 ust. 2 i 3 ustawy z dnia 16 lipca 1998 r. – Ordynacja wyborcza do rad gmin, rad powiatów i sejmików województw (Dz.U. Nr 95 poz. 602 z późniejszymi zmianami) Rada Gminy ustala, co następuje:

§1

Dokonuje się podziału gminy Damasławek na okręgi wyborcze, ustala się ich granice i numery oraz liczbę radnych wybieranych w każdym okręgu w brzmieniu ustalonym w załączniku do niniejszej uchwały.

§2

Wykonanie uchwały powierza się zarządowi Gminy.

§3

Uchwała wchodzi w życie z dniem podjęcia i podlega ogłoszeniu w Dzienniku Urzędowym Województwa Wielkopolskiego oraz podaniu do publicznej wiadomości poprzez rozplakotowanie obwieszczeń oraz przekazaniu Wojewodzie Wielkopolskiemu i Wojewódzkiemu Komisarzowi Wyborczemu.

Przewodniczący
Rady Gminy
(-) *Czesław Nowak*

**Załącznik
do uchwały Nr XXIX/158/02
Rady Gminy Damasławek
z dnia 27 czerwca 2002 r.**

w sprawie podziału gminy Damasławek na okręgi wyborcze, ustalenie ich granic i numerów oraz liczby radnych wybieranych w każdym okręgu wyborczym

Numer okręgu	Granice okręgu	Liczba radnych
1	Damasławek – bez ulicy Boisko i Piotrkowicka	5
2	ul. Boisko, ul. Piotrkowicka, Piotrkowice, Starężyn	1
3	Mokronosy, Smuszewo	1
4	Turza	1
5	Kołybki, Rakowo, Wiśniewko	1
6	Stępuchowo	1
7	Niemczyn	1
8	Miąża, Kozielsko, Kopania, Starężynek	1
9	Dąbrowa	1
10	Grutnowice, Międzylesie, Modrzewie	1

2676

UCHWAŁA Nr XXX/165/2002 RADY MIEJSKIEJ W DĄBIU

z dnia 2 lipca 2002 r.

w sprawie podziału gminy Dąbie na okręgi wyborcze, określenia ich granic i numerów oraz ustalenia liczby radnych wybieranych w każdym okręgu, w wyborach samorządowych

Na podstawie art. 92 ustawy z dnia 16 lipca 1998 r. Ordynacja wyborcza do rad gmin, rad powiatów i sejmików województw (Dz.U. Nr 95, poz. 602 z późn. zm.) i art. 15 ust. 3 ustawy z dnia 11 kwietnia 2001 r. o zmianie ustaw: o samorządzie gminnym, o samorządzie powiatowym, o samorządzie województw, o administracji rządowej w województwie oraz o zmianie niektórych innych ustaw (Dz.U. Nr 45, poz. 497 z późn. zm.) Rada Miejska w Dąbiu uchwała, co następuje:

§1

Dokonuje się podziału gminy na 15 okręgów wyborczych, których granice, numery i liczbę wybieranych radnych

w każdym okręgu wyborczym określa załącznik do niniejszej uchwały.

§2

Wykonanie uchwały powierza się Przewodniczącemu Zarządu – Burmistrzowi Miasta Dąbie.

§3

Uchwała wchodzi w życie z dniem podjęcia i podlega ogłoszeniu w Dzienniku Urzędowym Województwa Wielkopolskiego oraz podaje się ją do wiadomości publicznej w sposób zwyczajowo przyjęty.

Przewodniczący
Rady Miejskiej w Dąbiu
(-) *Wacław Zwoniarkiewicz*

**Załącznik
do uchwały nr XXX/165/2002
Rady Miejskiej w Dąbiu**

Nr okręgu	Granice okręgu	liczba radnych wybierana w okręgu
1.	miasto Dąbie – ulice: - 11 Listopada 1918 r. - J. Bema, - K. Świerczewskiego, - E. Plater, - B. Prusa, - J. Piłsudskiego	1
2.	miasto Dąbie – ulice: - 1 Maja, - A Asnyka, - J. Kilińskiego, - M. Konopnickiej, - Nadrzeczna, - Przemysłowa, - S. Żeromskiego	1
3.	miasto Dąbie – ulice: - Kar. St. Wyszyńskiego, - T. Kościuszki, - Leśna, - G. Narutowicza, - H. Sienkiewicza, - Ogrodowa	1
4.	miasto Dąbie – ulice - A. Mickiewicza, - Łęczycka	1
5.	miasto Dąbie – ulice - Kolska, - 3 Maja	1
6.	sołectwa: - Karszew, - Krzewo	1
7.	sołectwa: - Lisice, - Rośle Duże	1
8.	sołectwa: - Kupinin, - Wiesiołów, - Baranowiec	1
9.	sołectwa: - Zalesie Kolonia, - Tarnówka, - Tarnówka Wiesiołowska	1
10.	sołectwa: - Rzuchów	1
11.	sołectwa: - Chelmno, - Chelmno Parcele	1
12.	sołectwa: - Majdany, - Ladorudz, - Grabina Wielka	1
13.	sołectwa: Sobótka, - Chruścin, - Augustów	1
14.	sołectwa: - Gaj, - Krzykoso, - Łutomirów	1
15.	sołectwa: - Cichmiana, - Domanin	1

2677

UCHWAŁA Nr XXX/166/2002 RADY MIEJSKIEJ W DĄBIU

z dnia 2 lipca 2002 r.

w sprawie utworzenia obwodów głosowania, ustalenia ich granic i numerów oraz wyznaczenia siedzib Obwodowych Komisji Wyborczych dla przeprowadzenia wyborów samorządowych

Na podstawie art. 30 ust. 1-3, art. 31 ustawy z dnia 16 lipca 1998 r. Ordynacja wyborcza do rad gmin, rad powiatów i sejmików województw (Dz.U. Nr 95, poz. 602 z późn. zm.) Rada Miejska w Dąbiu uchwala, co następuje:

§1

1. W gminie Dąbie tworzy się 5 obwodów głosowania.
2. Granice, numery obwodu oraz siedziby Obwodowych Komisji Wyborczych określa załącznik do niniejszej uchwały.

§2

Wykonanie uchwały powierza się Przewodniczącemu Zarządu – Burmistrzowi Miasta Dąbie.

§3

Uchwała wchodzi w życie z dniem podjęcia i podlega ogłoszeniu w Dzienniku Urzędowym Województwa Wielkopolskiego oraz podaje się ją do wiadomości publicznej w sposób zwyczajowo przyjęty.

Przewodniczący
Rady Miejskiej w Dąbiu
(-) *Wacław Zwoniarkiewicz*

**Załącznik
do Uchwały Nr XXX/166/2002
Rady Miejskiej w Dąbiu
z dnia 2 lipca 2002 r.**

Nr obwodu głosowania	Granica Obwodu	Siedziba Obwodowej Komisji Wyborczej
I.	miasto: Dąbie	Miejsko-Gminny Ośrodek Kultury w Dąbiu tel. 27 10 147
II.	sołectwa: Karszew, Krzewo, Lisice, Rośle Duże, Kupinin, Wiesiołów, Baranowiec	Szkoła Podstawowa w Karszewie tel. 26 16 618
III.	sołectwa: Zalesie Kolonia, Tarnówka, Tarnówka Wiesiołowska	Szkoła Podstawowa w Tarnówce tel. 27 10 096
IV.	sołectwa: Rzuchów, Chełmno Parcele, Majdany, Ladorudz, Grabina Wielka	Szkoła Podstawowa w Chełmnie tel. 27 19 460
V.	sołectwa: Cichmiana, Chruścin, Augustynów, Gaj, Krzykosy, Lutomirów, Sobótka, Domanin	Szkoła Podstawowa w Cichmianie tel. 27 10 275

2678

UCHWAŁA Nr XXXI/45/2002 RADY MIEJSKIEJ W DOBREJ

z dnia 20 czerwca 2002 r.

w sprawie podziału Gminy Dobra na okręgi wyborcze, określenia ich granic i numerów oraz ustalenia liczby radnych wybieranych w każdym okręgu w wyborach samorządowych

Na podstawie art. 92 ustawy z dnia 16 lipca 1998 r. Ordynacja wyborcza do rad gmin, rad powiatów i sejmików województw (Dz.U. Nr 95, poz. 602 ze zmianami) i art. 15 ustęp 3 ustawy z dnia 11 kwietnia 2001 r. o zmianie ustaw: o samorządzie gminnym, o samorządzie powiatowym, o samorządzie województw, o administracji rządowej w województwie oraz o zmianie niektórych innych ustaw (Dz.U. Nr 45, poz. 497 ze zmianami) Rada Miejska w dobrej na wniosek Burmistrza uchwała, co następuje:

§1

Dokonuje się podziału gminy na 11 okręgów wyborczych, których granice, numery i liczbę radnych w każdym okręgu wyborczym określa załącznik do niniejszej uchwały.

§2

Wykonanie uchwały powierza się Przewodniczącemu Zarządu.

§3

Uchwała wchodzi w życie z dniem podjęcia i podlega ogłoszeniu w Dzienniku Urzędowym Województwa Wielkopolskiego oraz podaje się ją do wiadomości publicznej w sposób zwyczajowo przyjęty.

Przewodniczący
Rady Miejskiej
(-) *Piotr Bernard Stencel*

**Załącznik
do uchwały Nr XXXI/245/2002
Rady miejskiej w Dobrej
z dnia 20 czerwca 2002 r.**

Nr okręgu wyborczego	Granice okręgu wyborczego	Liczba radnych wybieranych w okręgu wyborczym
1	Miasto Dobra, sołectwo Długa Wieś	4
2	sołectwa: Czajków, Mikulice, Potworków, Stefanów	2
3	sołectwa: Linne, Ostrówek	1
4	sołectwa: Dąbrowica, Moczydła,	1
5	sołectwa: Chrapczew, Januszówka, Szymany, Zagaj	1
6	sołectwa: Józefów, Łęg Piekarski, Piekary, Stawki	1
7	sołectwo: Skęczniew	1
8	sołectwa: Rzechta, Wola Piekarska	1
9	sołectwa: Ugory, Żeronice	1
10	sołectwa: Miłkowice, Strachocice Kol., Strachocice Wieś	1
11	sołectwa: Rzymisko, Rzymisko BG	1

2679

UCHWAŁA Nr XXXIII/222/02 RADY GMINY DOBRZYCA

z dnia 26 czerwca 2002 r.

w sprawie utworzenia stałych obwodów głosowania na obszarze Gminy Dobrzyca

Na podstawie art. 30 ust. 2 pkt 1 ustawy z dnia 16 lipca 1998 r.- Ordynacja wyborcza do rad gmin, rad powiatów i sejmików województw (Dz.U. Nr 95, poz. 602 ze zmianami), uchwała się co następuje:

§1

Dokonuje się podziału Gminy Dobrzyca na stałe obwody głosowania, zgodnie z załącznikiem do niniejszej uchwały.

§2

Traci moc podział na obwody głosowania ustalony uchwałą Zarządu Gminy Dobrzyca Nr 86/101/98 z dnia 28 sierpnia 1998 r. w sprawie utworzenia obwodów głosowania na terenie Gminy Dobrzyca (Dziennik Urzędowy Województwa Kaliskiego Nr 23 poz. 210).

§3

Wykonanie uchwały powierza się Zarządowi Gminy Dobrzyca.

§4

Uchwała wchodzi w życie z dniem podjęcia i podlega ogłoszeniu w Dzienniku Urzędowym Województwa Wielkopolskiego oraz podaniu do publicznej wiadomości przez rozplakotowanie na tablicach ogłoszeń we wsiach sołeckich.

Przewodniczący Rady
(-) *Stanisław Szemendera*

**Załącznik
do uchwały Nr XXXIII/222/02
Rady Gminy Dobrzyca
z dnia 26 czerwca 2002 r.**

w sprawie utworzenia stałych obwodów głosowania na obszarze Gminy Dobrzyca

Numer Obwodu Głosowania	Granice obwodu głosowania	Siedziba Obwodowej Komisji Wyborczej
1	Sołectwo Dobrzyca ulice: dr Alfreda Bulsiewicza, Cegielniana, Cmentarna, Jarocińska, Klonów, Krotoszyńska, Olesie, Parkowa, Pleszewska, Rynek, Szkolna, Targowa, Wąska, Wybudowanie. Sołectwo Strzyżew.	Dobrzyca – Gminne Centrum Kultury – mała sala, ul. Koźmińska 10,
2	Sołectwa: Galew, Polskie Olędry, Trzebin.	Galew 38 – Szkoła Podstawowa
3	Sołectwa: Izbiczno, Koźminiec.	Koźminiec 52 – Szkoła Podstawowa
4	Sołectwa: Czarnuszka, Sośnica, Sośniczka.	Sośnica 84 – Szkoła Podstawowa
5	Sołectwa: Fabianów, Lutynia-Ruda.	Fabianów – Przedszkole
6	Sołectwo Dobrzyca ulice: Idziego Biernackiego, Jesionowa, Franciszka Kocińskiego, Michała Koźlika, Koźmińska, Krótka, Krzywa, Ludwika Mierosławskiego, Marcina Mikstackiego, Nowa, Ostrowska, Promienna, Różana, Walentego Stefańskiego, Stanisława Walendowskiego, Wiosny Ludów, Franciszka Wrobińskiego, Antoniego Żmudzińskiego.	Dobrzyca – Gminne Centrum Kultury – duża sala, ul. Koźmińska 10,
7	Sołectwa: Gustawów - Karminiec Karmin Karminek-Nowy Karmin - Trzebowa.	Karmin 25 – Szkoła Podstawowa

2680

UCHWAŁA Nr XXXIII/223/02 RADY GMINY DOBRZYCA

z dnia 26 czerwca 2002 r.

w sprawie utworzenia odrębnego obwodu głosowania na obszarze gminy Dobrzyca w wyborach samorządowych w 2002 r.

Na podstawie art. 30 ust. 2 pkt 2 ustawy z dnia 16 lipca 1998 r. – Ordynacja wyborcza do rad gmin, rad powiatów i sejmików województw (Dz.U. Nr 95, poz. 602 ze zmianami) uchwala się co następuje:

§1

Tworzy się odrębny obwód głosowania dla przeprowadzenia głosowania w wyborach samorządowych w 2002 r. o numerach i granicach określonych w załączniku do niniejszej uchwały.

§2

Wykonanie uchwały powierza się Zarządowi Gminy Dobrzyca.

§3

Uchwała wchodzi w życie z dniem podjęcia i podlega ogłoszeniu w Dzienniku Urzędowym Województwa Wielkopolskiego oraz podaniu do publicznej wiadomości w sposób zwyczajowo przyjęty.

Przewodniczący
Rady Gminy
(-) *Stanisław Szemendera*

**Załącznik
do uchwały Nr XXXIII/223 /02
Rady Gminy Dobrzyca
z dnia 26 czerwca 2002 r.**

w sprawie utworzenia odrębnego obwodu głosowania na obszarze Gminy Dobrzyca w wyborach samorządowych w 2002 r.

GMINA DOBRZYCA

Numer obwodu głosowania	Granice obwodu głosowania	Siedziba Obwodowej Komisji Wyborczej
1	2	3
1	Dom Pomocy Społecznej w Fabianowie	Fabianów – Dom Pomocy Społecznej ul. Pleszewska 2, tel. 74-14-097

2681

UCHWAŁA Nr XXXIII/224/02 RADY GMINY DOBRZYCA

z dnia 26 czerwca 2002 r.

w sprawie podziału Gminy Dobrzyca na okręgi wyborcze, ustalenia ich granic i numerów oraz liczby radnych wybieranych w każdym okręgu

Na podstawie art. 92 ust. 2 ustawy z dnia 16 lipca 1998 r. – Ordynacja wyborcza do rad gmin, rad powiatów i sejmików województw (Dz.U. Nr 95, poz. 602 ze zmianami), w związku

z art. 15 ust. 3 ustawy z dnia 11 kwietnia 2001 r. o zmianie ustaw: o samorządzie gminnym, o samorządzie powiatowym, o samorządzie województwa, o administracji rządowej

w województwie oraz zmiana niektórych innych ustaw (Dz.U. Nr 45, poz. 497) uchwała się co następuje:

§1

Dla wyboru Rady Gminy Dobrzyca ustala się podział Gminy Dobrzyca na okręgi wyborcze, ich granice i numery oraz liczbę radnych wybieranych w każdym okręgu wyborczym zgodnie z załącznikiem do niniejszej uchwały.

§2

Wykonanie uchwały powierza się Zarządowi Gminy.

§3

Uchwała wchodzi w życie z dniem podjęcia i podlega ogłoszeniu w Dzienniku Urzędowym Województwa Wielkopolskiego oraz podaniu do publicznej wiadomości przez rozplakotanie na tablicach ogłoszeń we wsiach sołeckich.

Przewodniczący Rady
(-) *Stanisław Szemendera*

**Załącznik
do uchwały Nr XXXIII/224/02
Rady Gminy Dobrzyca
z dnia 26 czerwca 2002 r.**

w sprawie podziału Gminy Dobrzyca na okręgi wyborcze, ustalenia ich granic i numerów oraz liczby radnych wybieranych w każdym okręgu

GMINA DOBRZYCA

Numer Okręgu Wyborczego	Granice okręgu	Liczba radnych w okręgu
1	Sołectwo Dobrzyca ulice: dr Alfreda Bulsiewica, Cegielniana, Cmentarna, Jarocińska, Klonów, Krotoszyńska, Olesie, Parkowa, Pleszewska, Rynek, Szkolna, Targowa, Wąska, Wybudowanie. Sołectwo Strzyżew.	3
2	Sołectwo Dobrzyca ulice: Idziego Biernackiego, Jesionowa, Franciszka Kocińskiego, Michała Koźlika, Koźmińska, Krótka, Krzywa, Ludwika Mierosławskiego, Marcina Mikstackiego, Nowa, Ostrowska, Promienna, Różana, Walentego Stefańskiego, Stanisława Walendowskiego, Wiosny Ludów, Franciszka Wrobińskiego, Antoniego Żmudzińskiego.	3
3	Sołectwo Galew	1
4	Sołectwo Polskie Olędry, Sołectwo Trzebin.	1
5	Sołectwo Koźminiec	1
6	Sołectwo Gustawów Karminiec Sołectwo Izbiczno Sołectwo Sośniczka	1
7	Sołectwo Sośnica	1
8	Sołectwo Czarnuszka Sołectwo Karmin	1
9	Sołectwo Fabianów	1
10	Sołectwo Lutynia Ruda	1
11	Sołectwo Karminek Nowy Karmin Trzebowa	1

2682

UCHWAŁA Nr XXXVI/233/2002 RADY MIASTA I GMINY DOLSK

z dnia 22 maja 2002 r.

o podziale gminy na okręgi oraz określeniu liczby radnych wybieranych w każdym okręgu

Na podstawie art. 17 pkt 1 i art. 18 ust. 2 pkt 15 ustawy z dnia 8 marca 1990 r. o samorządzie gminnym (Dz.U. z 2001 r., Nr 142, poz. 1591 ze zm.) oraz art. 15 ust. 3 ustawy z dnia 11 kwietnia 2001 r. o zmianie ustaw o samorządzie gminnym, o samorządzie powiatowym, o samorządzie województwa, o administracji rządowej w województwie oraz o zmianie

niektórych innych ustaw (Dz.U. Nr 45, poz. 497) Rada Miasta i Gminy Dolsk uchwała, co następuje:

§1

Ustala się podział gminy Dolsk na okręgi wyborcze, ich granice i numery oraz liczbę radnych wybieranych w każdym okręgu.

Numer okręgu wyborczego	Granice okręgu wyborczego	Liczba radnych wybieranych w okręgu wyborczym
1	Miasto Dolsk	3
2	wsie: Kotowo, Lubiatowo, Trąbinek	1
3	wsie: Brzednia, Lubiatówko, Melpin	1
4	wsie: Gawrony, Międzychód, Pinka	1
5	wieś: Małachowo	1
6	wieś: Księginki, Pokrzywnica	1
7	wsie: Gajewo, Mszczyszyn	1
8	wsie: Brzeźnica, Lipówka, Orliniec, Ostrowieczko, Ostrowieczno	1
9	wsie: Błażejewo, Nowieczek	1
10	wieś: Masłowo	1
11	wieś: Drzonek	1
12	wieś: Rusocin	1
13	wieś: Wieszczyżyn	1

§2

Wykonanie uchwały zleca się zarządowi MiG.

§3

Traci moc Uchwała nr 23-171/19/98 Zarządu Miasta i Gminy Dolsk z dnia 14 sierpnia 1998 r. w sprawie dokonania podziału gminy na okręgi wyborcze i ustalenia liczby radnych wybieranych w każdym okręgu.

§4

Uchwała wchodzi w życie z dniem podjęcia i podlega ogłoszeniu w Dzienniku Urzędowym Województwa Wielkopolskiego oraz podania do publicznej wiadomości poprzez wywieszenie obwieszczeń na tablicy ogłoszeń UMiG oraz tablicach ogłoszeń w sołectwach.

Przewodniczący
(-) Zbigniew Kiel

2683

UCHWAŁA Nr XXXVI/234/2002 RADY MIASTA I GMINY DOLSK

z dnia 22 maja 2002 r.

o podziale gminy Dolsk na obwody głosowania

Na podstawie art. 18 ust. 2 pkt 15 ustawy z dnia 8 marca 1990 r. o samorządzie gminnym (Dz.U. z 2001 r., Nr 142, poz. 1591 ze zm.) oraz art. 30 ust. 2 pkt 1 i art. 31 ust. 1 ustawy z dnia 16 lipca 1998 r. Ordynacja wyborcza do rad gmin, rad

powiatów i sejmików województw (Dz.U. Nr 95, poz. 602 ze zm.) Rada Miasta i Gminy Dolsk uchwala, co następuje:

§1

Tworzy obwody głosowania w gminie Dolsk:

Numer obwodu głosowania	Granice obwodu głosowania	Siedziba obwodowej komisji wyborczej
1	miasto: Dolsk wsie: Brzednia, Gawrony, Kotowo, Lubiatowo, Lubiatówko, Mełpin, Międzychód, Pinka, Trąbinek	Dolsk, Plac Wyzwolenia 3 sala widowiskowa
2	wsie: Gajewo, Księginki, Małachowo, Mszczyczyn, Pokrzywnica	Szkoła Podstawowa w Małachowie
3	wsie: Błażejewo, Brzeźnica, Lipówka, Nowieczek, Orliniec, Ostrowieczko, Ostrowieczno	Szkoła Podstawowa w Ostrowiecznie
4	wsie: Drzonek, Masłowo, Rusocin, Wieszczyczyn	Przedszkole Samorządowe w Wieszczyczynie

§2

Wykonanie uchwały zleca się zarządowi Miasta i Gminy.

§3

Traci moc uchwała nr 26-174/21/98 Zarządu Miasta i Gminy Dolsk z 10.09.98 r. w sprawie utworzenia obwodów głosowania w gminie Dolsk.

§4

Uchwała wchodzi w życie z dniem podjęcia i podlega ogłoszeniu w Dzienniku Urzędowym Województwa Wielkopolskiego oraz podaniu do publicznej wiadomości poprzez wywieszenie obwieszczeń na tablicy ogłoszeń UMiG oraz tablicach ogłoszeń w sołectwach.

Przewodniczący Rady
(-) Zbigniew Kiel

2684

UCHWAŁA Nr XXVIII/202/2002 RADY GMINY W DOMINOWIE

z dnia 26 czerwca 2002 r.

w sprawie podziału gminy Dominowo na okręgi wyborcze, określenia ich granic i numerów oraz ustalenia liczby radnych wybieranych w każdym okręgu w wyborach samorządowych

Na podstawie art. 92 ustawy z dnia 16 lipca 1998 r. – Ordynacja wyborcza do rad gmin, rad powiatów i sejmików województw (Dz.U. Nr 95, poz. 602 ze zmianami) i art. 15 ust. 3 ustawy z dnia 11 kwietnia 2001 r. o zmianie ustaw: o samorządzie gminnym, o samorządzie powiatowym, o samorządzie województw, o administracji rządowej w województwie oraz o zmianie niektórych innych ustaw (Dz.U. Nr 45, poz. 497 ze zmianami) Rada Gminy uchwala, co następuje:

§1

Dokonyje się podziału gminy na 11 okręgów wyborczych, których granice, numery i liczbę wybieranych radnych w każdym okręgu wyborczym określa załącznik do niniejszej uchwały.

§2

Wykonanie uchwały powierza się Zarządowi Gminy.

§3

1. Uchwała wchodzi w życie z dniem podjęcia.
2. Uchwała podlega ogłoszeniu w Dzienniku Urzędowym Województwa Wielkopolskiego.
3. Uchwałę podaje się do publicznej wiadomości poprzez wywieszenie na tablicy ogłoszeń Urzędu Gminy Dominowo.

Przewodniczący Rady
(-) *Leopold Borwin*

**Załącznik
do Uchwały Nr XXVIII/202/2002
Rady Miejskiej w Dominowie
z dnia 26 czerwca 2002 r.**

Okręg Wyborczy Nr	Granice okręgu wyborczego	Liczba radnych wybieranych w okręgu
1	wsie: Chłapowo, Dominowo, Marionowo, Szrapki	3
2	wsie: Andrzejpole, Gaplin,	1
3	wsie: Michałowo, Orzeszkowo,	1
4	wsie: Kopaszyce, Rusibórz	1
5	wsie: Murzynowo Kościelne	2
6	wsie: Rusiborek, Sabaszczewo	1
7	wsie: Bukowy Las, Mieczysławowo	1
8	wieś: Zberki	1
9	wsie: Biskupice, Giecz, Grodziszczko	2
10	wsie: Borzejewo, Janowo, Karolewo, Wysławice	1
11	wieś: Dzierznica	1

2685

UCHWAŁA Nr XXVIII/203/2002 RADY GMINY W DOMINOWIE

z dnia 26 czerwca 2002 r.

w sprawie utworzenia obwodów głosowania, ustalenia ich granic i numerów oraz wyznaczenia siedzib Obwodowych Wyborczych do przeprowadzenia wyborów samorządowych

Na podstawie art. 30 ust. 1-3, art. 31 ustawy z dnia 16 lipca 1998 r. Ordynacja wyborcza do rad gmin, rad powiatów i sejmików województw (Dz.U. Nr 95, poz. 602 ze zmianami) Rada Gminy uchwala, co następuje:

§1

1. W gminie Dominowo tworzy się 3 obwody głosowania.
2. Granice, numery obwodu oraz siedziby Obwodowych Komisji Wyborczych określa załącznik do niniejszej uchwały.

§2

Wykonanie uchwały powierza się Zarządowi Gminy.

§3

1. Uchwała wchodzi w życie z dniem podjęcia.
2. Uchwała podlega ogłoszeniu w Dzienniku Urzędowym Województwa Wielkopolskiego.

3. Uchwałę podaje się do publicznej wiadomości poprzez wywieszenie na tablicy ogłoszeń Urzędu Gminy Dominowo.

Przewodniczący Rady
(-) *Leopold Borwin*

**Załącznik
do Uchwały Nr XXVIII/203/2002
Rady Gminy w Dominowie
z dnia 26 czerwca 2002 r.**

WYKAZ OBWODÓW GŁOSOWANIA
utworzonych na obszarze gminy Dominowo dla przeprowadzenia wyborów samorządowych

Obwód Głosowania Nr	Granice obwodu	Siedziba Obwodowej Komisji Wyborczej
1	wsie: Andrzejpole, Bagrowo, Chłapowo, Dominowo, Gaplin, Kopaszyce, Marianowo, Michałowo, Orzeszkowo, Rusibórz, Szrapki	Szkoła Podstawowa w Dominowie
2	wsie: Bukowy Las, Mieczysławowo, Murzynowo Kościelne, Rusiborek, Sabaszczewo, Zberki	Szkoła Podstawowa w Murzynowie Kościelnych
3	wsie: Biskupice, Borzejewo, Dzierżnica, Giecz, Grodziszczko, Janowo, Karolewo, Nowojewo, Poswiątno, Wystawice	Gimnazjum w Gieczu

2686

UCHWAŁA Nr XXXVI/179/2002 RADY GMINY W DORUCHOWIE

z dnia 28 czerwca 2002 r.

w sprawie podziału Gminy Doruchów na okręgi wyborcze, ustalenia ich granic i numerów oraz liczby radnych wybieranych w każdym okręgu

Na podstawie art. 92 ust. 2 ustawy z dnia 16 lipca 1998 r. Ordynacja wyborcza do rad gmin, rad powiatów i sejmików województw (Dz.U. Nr 95, poz. 602 ze zmianami) w związku z art. 15 ust. 3 ustawy z dnia 11 kwietnia 2001 r. o zmianie ustaw: o samorządzie gminnym, o samorządzie powiatowym, o samorządzie województwa, o administracji rządowej w województwie oraz zmianie niektórych innych ustaw (Dz.U. Nr 45, poz. 497) uchwała się, co następuje:

§1

Dla wyboru Rady Gminy Doruchów ustala się podział gminy Doruchów na okręgi wyborcze, ich granice i numery oraz liczbę radnych wybieranych w każdym okręgu wyborczym, zgodnie z załącznikiem do niniejszej uchwały.

§2

Wykonanie uchwały powierza się Zarządowi Gminy.

§3

Uchwała wchodzi w życie z dniem podjęcia i podlega ogłoszeniu w Dzienniku Urzędowym Województwa Wielkopolskiego oraz podaniu do publicznej wiadomości w sposób zwyczajowo przyjęty.

Przewodniczący
Rady Gminy
(-) *Stefan Trzcíński*

Załącznik
do uchwały Rady Doruchów Nr XXXVI/179/2002
z dnia 28.06.2002 r.

GMINA DORUCHÓW

Numer okręgu	Granice okręgu wyborczego	Liczba radnych wybieranych w okręgu
1	sołectwo Doruchów I ul. Kaliska, Krótka, Krzywa, Kwiatowa, Leśna, Lipowa, Ogrodowa, Powstańców Wlkp. Słoneczna, Sportowa, Spółdzielcza Szkolna, Topolowa, Stara Kuźnica I	3
2	sołectwo Doruchów I od nr1do81 ul. Kościelna, Kępińska, Łąkowa, Nowa, Ostrzeszowska, Parkowa, Polna, Rolna, Rzemieślnicza, Spokojna, Tokarska, Zielona.	3
3	sołectwo Doruchów II wsie: Stara Kuźnica II, Wrzosey, Zalesie	2
4	sołectwo Skarydzew sołectwo Plugawice (wsie: Gruszków, Mieleszówka, Morawin, Oświęcim, Plugawice, Skarydzew, Tonia, Wygoda Plugawska)	2
5	sołectwo Godziętowy (wsie: Godziętowy, Pieczyska)	1
6	sołectwo Przytocznica	1
7	sołectwo Tokarzew (wsie: Tokarzew, Wygoda Tokarska)	1
8	sołectwo Torzeniec (wsie Rudniczyisko, Torzeniec, Torzeniec PGR)	2

2687

UCHWAŁA Nr XXXVI/181/2002 RADY GMINY W DORUCHOWIE

z dnia 28 czerwca 2002 r.

w sprawie utworzenia stałych obwodów głosowania na obszarze Gminy Doruchów

Na podstawie art. 30 ust. 2 pkt 1 ustawy z dnia 16 lipca 1998 r.- Ordynacja wyborcza do rad gmin, rad powiatów i sejmików województw (Dz.U. Nr 95, poz. 602 ze zmianami) uchwala się, co następuje:

§1

Dokonuje się podziału gminy Doruchów na stałe obwody głosowania, zgodnie z załącznikiem do niniejszej uchwały.

§2

Traci moc podział na obwody głosowania ustalony uchwałą Zarządu Gminy Doruchów Nr 35/1998 z dnia 19.08.1998 r. w sprawie utworzenia obwodów głosowania na terenie Gminy Doruchów.

§3

Wykonanie uchwały powierza się Zarządowi Gminy Doruchów.

§4

Uchwała wchodzi w życie z dniem podjęcia i podlega ogłoszeniu w Dzienniku Urzędowym Województwa Wielkopolskiego oraz podaniu do publicznej wiadomości w sposób zwyczajowo przyjęty.

Przewodniczący
Rady Gminy
(-) *Stefan Trzcíński*

**Załącznik do uchwały
Rady Gminy w Doruchowie XXXVI/181/2002
z dnia 28.06.2002 r.**

GMINA DORUCHÓW

Numer obwodu głosowania	Granice obwodu głosowania	Siedziba Obwodowej Komisji Wyborczej
1	Doruchów, Stara Kuźnica I, Stara Kuźnica II, Wrzosey, Zalesie	Gminny Ośrodek Kultury Doruchów ul. Sportowa 3
2	Gruszków, Mieleszówka, Morawin, Oświęcim, Plugawice, Skarydzew, Tonia, Wygoda Plugawska	Szkoła Podstawowa Morawin 18
3	Godziętowy, Pieczyska, Przytocznica, Tokarzew, Wygoda Tokarska	Domu Ludowy Godziętowy 1 a
4	Rudniczysko, Torzeniec, Torzeniec PGR	Szkoła Podstawowa Torzeniec 54

2688

UCHWAŁA Nr XXXVII/270/2002 RADY GMINY W DRAWSKU

z dnia 28 czerwca 2002 r.

w sprawie podziału Gminy Drawsko na okręgi wyborcze, ustalenia ich granic i numerów, oraz liczba radnych wybieranych w tych okręgach

Na podstawie art. 15 ust. 3 ustawy z dnia 11 kwietnia 2001 r. o zmianie ustaw: o samorządzie gminnym, samorządzie powiatowym, samorządzie województwa, o administracji rządowej w województwie oraz o zmianie niektórych innych ustaw (Dz.U. Nr 45, poz. 497 z późniejszymi zmianami) oraz art. 90 ust. 1, art. 91, art. 92 ust. 2, 3 ustawy z dnia 16 lipca 1998 r. Ordynacja wyborcza do rad gmin, rad powiatów i sejmików wojewódzkich (Dz.U. Nr 95, poz. 602 z późniejszymi zmianami) Rada Gminy w Drawsku uchwala, co następuje:

§1

Rada Gminy w Drawsku dokonuje podziału Gminy Drawsko na okręgi wyborcze, ustala ich granice, liczbę radnych wybieranych w danym okręgu wyborczym zgodnie z załącznikiem nr 1 do niniejszej uchwały.

§2

Wykonanie uchwały powierza się zarządowi Gminy Drawsko.

§3

Traci moc uchwała Zarządu Gminy w Drawsku Nr 8/98 z dnia 17 sierpnia 1998 r. w sprawie granic i numerów wyborczych oraz liczbę radnych wybieranych w tych okręgach.

§4

Uchwała wchodzi w życie z dniem podjęcia i podlega ogłoszeniu w Dzienniku Urzędowym Województwa Wielkopolskiego oraz w sposób zwyczajowo przyjęty w siedzibie Urzędu w Drawsku i wsiach sołeckich.

Przewodniczący Rady
(-) inż. Ryszard Wyrwa

Załącznik nr 1

PROJEKT PODZIAŁU GMINY NA OKRĘGI WYBORCZE – W WYBORACH DO RADY GMINY W DRAWSKU

Nr okręgu wyborczego	Granice okręgu	Ilość mieszkańców w okręgu	Ilość wybieranych radnych
1	Drawsko	1633	4
2	Drawski Młyn	1033	5
	Pęckowo	1031	
	RAZEM	2064	
3	Piłka	595	2
	Kwiejce Nowe	107	
	Marylin	82	
	RAZEM	784	
4	Chelst	541	2
	Moczydła	161	
	Pełcza	108	
	RAZEM	810	
5	Kamiennik	261	1
	Kwiejce	106	
	RAZEM	367	
6	Kawczyn	343	1
	RAZEM	6001	15

Ilość mieszkańców w okręgach wyborczych wg stanu na dzień 31 grudnia 2001 r.

2689

UCHWAŁA Nr XLIII-287/2002 RADY GMINY DUSZNIKI

z dnia 19 czerwca 2002 r.

w sprawie podziału gminy Duszniki na okręgi wyborcze

Na podstawie art. 92 ust. 1 i 2 ustawy z dnia 16 lipca 1998 r. Ordynacja wyborcza do rad gmin, rad powiatów i sejmików województw (Dz.U. z 1998 r. Nr 95, poz. 602 z późn. zm.) i art. 15 ust. 3 ustawy z dnia 11 kwietnia 2001 r. o zmianie ustawy: o samorządzie gminnym, samorządzie powiatowym, samorządzie województwa, o administracji rządowej w województwie oraz o zmianie niektórych ustaw (Dz.U. z 2001 r. Nr 95, poz. 497) oraz na wniosek Wójta Gminy Duszniki Rada Gminy Duszniki uchwala co następuje:

§1

Dokonuje się podziału gminy Duszniki na okręgi wyborcze zgodnie z załącznikiem do niniejszej uchwały.

§2

Wykonanie uchwały powierza się Zarządowi Gminy Duszniki.

§3

Traci moc uchwała nr 143/98 Zarządu Gminy Duszniki z dnia 20 sierpnia 1998 r., w sprawie: utworzenia okręgów wyborczych i ustalenia liczby radnych wybieranych w każdym okręgu.

§4

Uchwała podlega ogłoszeniu w Dzienniku Urzędowym Województwa Wielkopolskiego oraz w sposób zwyczajowo przyjęty.

§5

Uchwała wchodzi w życie z dniem podjęcia.

Przewodniczący
Rady Gminy
(-) *Gracjan Skórnicki*

**Załącznik nr 1
do Uchwały nr XLIII - 287/2002
Rady Gminy Duszniki
z dnia 19 czerwca 2002 r.**

Nr okręgu wyborczego	Granice okręgu wyborczego	Liczba wybieranych radnych
1.	Duszniki, Zakrzewko	4
2.	Niewierz	1
3.	Chełminko, Podrzewie	2
4.	Sękowo	1
5.	Młynkowo, Wilczyna	1
6.	Ceradz Dolny, Grzebienisko	2
7.	Brzoza, Grodziszczko, Wierzeja	1
8.	Mieściska, Kunowo, Sarbia	1
9.	Sędzinko, Wilkowo, Zalesie	1
10.	Sędziny	1

2690

UCHWAŁA Nr XXXVIII/28/2002 RADY GMINY GIZAŁKI

z dnia 26 czerwca 2002 r.

w sprawie podziału gminy Gizałki na okręgi wyborcze, ustalenia ich granic i numerów oraz liczby radnych wybieranych w każdym okręgu

Na podstawie art. 92 ust. 2 ustawy z dnia 16 lipca 1998 r. Ordynacja wyborcza do rad gmin, rad powiatów i sejmików województw (Dz.U. Nr 95, poz. 602 ze zmianami), w związku z art. 15 ust. 3 ustawy z dnia 11 kwietnia 2001 r. o zmianie ustaw o samorządzie gminnym, o samorządzie powiatowym, o samorządzie województwa, o administracji rządowej w województwie oraz o zmianie niektórych innych ustaw (Dz.U. Nr 45, poz. 497 ze zmianami) uchwała się, co następuje:

§1

Dla wybory Rady Gminy Gizałki ustala się podział gminy Gizałki na okręgi wyborcze, ustala ich granice i numery oraz liczbę radnych wybieranych w każdym okręgu zgodnie z załącznikiem do niniejszej uchwały.

§2

Wykonanie uchwały powierza się Zarządowi Gminy Gizałki.

§3

Uchwała wchodzi w życie z dniem podjęcia i podlega ogłoszeniu w Dzienniku Urzędowym Województwa Wielkopolskiego i podaniu do wiadomości publicznej w sposób zwyczajowo przyjęty.

Przewodniczący Rady
(-) Marianna Pietryga

Załącznik
do Uchwały Nr XXXVIII/28/2002
Rady Gminy Gizałki
z dnia 26 czerwca 2002 r.

WYBORY SAMORZĄDOWE 2002 R.

Podział gminy na okręgi wyborcze
Ustalenie liczby radnych wybieranych w każdym okręgu
GMINA:

1. Liczba radnych wybieranych w gminie według zarządzenia Wojewody Wielkopolskiego z dnia 13 maja 2002 r. - 15
2. Liczba mieszkańców w gminie według stanu na dzień 31 grudnia 2001 r. - 4.708
3. Jednolita norma przedstawicielstwa dla gminy (2:1)- 313,87

Nr okręgu wyborczego	Granice okręgu wyborczego (wyszczególnić nazwy ulic lub osiedli w miastach bądź nazwy sołectw na terenach wiejskich)	Liczba wybieranych radnych w okręgu
1	2	3
1.	Gizalki	2
2.	Nowa Wieś	1
3.	Obory Ruda Wieczyńska	2
4.	Czołnochów Leszczyca	1
5.	Szymanowice	1
6.	Tomice, Tomice Las, Tomice Młynik,	2
7.	Gizalki Las, Wierzchy,	1
8.	Obory Kolonia	1
9.	Kolonia Ostrowska, Studzienka, Świerczyna,	1
10.	Toporów, Wronów,	1
11.	Białobłoty, Krzyżówka,	1
12.	Dziewiń Duży, Orlina Duża, Orlina Mała	1
x	Ogółem	15

2691**UCHWAŁA Nr XXXIX/375/2002 RADY MIASTA GNIEZNA**

z dnia 3 lipca 2002 r.

w sprawie: podziału miasta Gniezna na okręgi wyborcze oraz ustalenia liczby radnych wybieranych w każdym okręgu

Rada Miasta Gniezna działając na podstawie art. 92 ust. 2 i 3 ustawy z dnia 16 lipca 1998 r. Ordynacja wyborcza do rad gmin, rad powiatów i sejmików województw (Dz.U. Nr 95, poz. 602 ze zmianami) oraz art. 15 ust. 3 ustawy z dnia 11 kwietnia 2001 r. o zmianie ustaw: o samorządzie gminnym, o samorządzie powiatowym, o samorządzie województwa, o administracji rządowej w województwie oraz o zmianie niektórych innych ustaw (Dz.U. Nr 45, poz. 497) uchwala co następuje:

§ 1

Dokonuje się podziału miasta Gniezna na następujące okręgi wyborcze:

Okręg Wyborczy Nr I

Obejmuje obszar Starego Miasta. Granicę na północy stanowi Trasa 40 - lecia od skrzyżowania z wiaduktem drogowym nad tą Trasą do skrzyżowania z ul. Poznańską, dalej obrzeżami j. Jelonek przez ul. Strumykową do linii kolejowej Poznań –

Inowrocław, wzdłuż tej linii do ul. Pocztovej, dalej ulicami Kościuszki, Lecha, Sobieskiego, Żwirki i Wigury do ronda drogowego przy ul. 3 Maja.

Okręg Wyborczy Nr II

Obejmuje zachodnią i południową część miasta. Granica obszaru w zachodniej części miasta na północy biegnie od północnej granicy miasta wzdłuż ul. Powstańców Wlkp. do skrzyżowania ul. Żabiej z ul. Świętokrzyską, następnie ulicami Poznańską i Kostrzewskiego do wiaduktu drogowego nad linią kolejową Poznań – Inowrocław, następnie w kierunku wschodnim wzdłuż tej linii do ul. Kolejowej i tą ulicą do wschodniej granicy miasta.

Okręg Wyborczy Nr III

Obejmuje obszar, którego granice na północy przebiegają od północno – wschodniej granicy miasta w okolicy ul. Zabłockiego, następnie poprzez tereny niezabudowane do skrzyżowania ul. Orchołskiej z Trasą 40-lecia, dalej wzdłuż tej

Trasy do ul. Żwirki i Wigury i dalej tą ulicą oraz częścią ul. Sobieskiego poprzez Park Miejski i ul. Kolejową do linii kolejowej Poznań – Inowrocław, dalej tą linią w kierunku Inowrocławia poprzez ul. Kolejową do wschodniej granicy miasta.

Okręg Wyborczy Nr IV

Obejmuje obszar osiedla Winiary. Granica na zachodzie przebiega od północnej granicy miasta w okolicy ul. Północnej, dalej wzdłuż tej ulicy poprzez tereny niezabudowane do ul. Wodnej, dalej w kierunku wschodnim Trasą 40-lecia, i dalej ul. Orcholską poprzez ul. Wełnicką i tereny niezabudowane do północno-wschodniej granicy miasta.

§2

Ustala się następującą liczbę radnych wybieranych do Rady Miasta Gniezna w poszczególnych okręgach:

Okręg Wyborczy Nr I - 6 mandatów,
Okręg Wyborczy Nr II - 6 mandatów,
Okręg Wyborczy Nr III - 6 mandatów,
Okręg Wyborczy Nr IV - 5 mandatów.

§3

Uchwała wchodzi w życie z dniem ogłoszenia w Dzienniku Urzędowym Województwa Wielkopolskiego oraz podlega podaniu do publicznej wiadomości w sposób zwyczajowo przyjęty na terenie miasta Gniezna.

Przewodniczący
Rady Miasta Gniezna
(-) *Andrzej Główka*

2692

UCHWAŁA Nr 273/XXXII/02 RADY GMINY GNIEZNO

z dnia 10 lipca 2002 r.

w sprawie utworzenia stałych obwodów głosowania na terenie gminy Gniezno

Na podstawie art. 30 ust. 2 ustawy z dnia 16 lipca 1998 r. – Ordynacja wyborcza do rad gmin, rad powiatów i sejmików województwa (Dz.U. Nr 95, poz. 602 z późn. zm.) Rada Gminy Gniezno uchwała co następuje:

§1

Utworzyć stałe obwody głosowania na terenie gminy Gniezno. Wykaz stałych obwodów głosowania, ich granic oraz numery określa załącznik nr 1 do niniejszej uchwały.

§2

Traci moc uchwała nr 53/98 Zarządu Gminy Gniezno z dnia 14 sierpnia 1998 r. w sprawie utworzenia obwodów głosowa-

nia w wyborach ogłoszonych na dzień 11 października 1998 r.

§3

Uchwała wchodzi w życie z dniem podjęcia i podlega ogłoszeniu w Dzienniku Urzędowym Województwa Wielkopolskiego oraz w sposób miejscowo przyjęty.

Przewodniczący
Rady Gminy w Gnieźnie
(-) *Jerzy Ruminiecki*

Załącznik Nr 1

Wykaz stałych obwodów głosowania, granice i numery

Nr obwodu głosowania	Granice obwodu
1.	sołectwa: Jankowo Dolne, Lulkowo Strzyżewo Smykowe, Strzyżewo Paczkowe, Strzyżewo Kościelne, Ganina
2.	sołectwa: Szczytniki Duchowne, Osiniec, Wola Skorzecka, Lubochnia, Wierzbiczano, Kalina.
3.	sołectwa: Mnichowo, Dalki, Skierszewo, Braciszewo, Piekary, Obora, Obórka.
4.	sołectwa: Dębówiec, Wełnica, Goślinowo, Modliszewko, Łabiszynek.
5.	sołectwa: Pyszczyn, Pyszczynek, Zdziechowa, Mączniki, Krzyszczewo, Napoleonowo, Modliszewo.

2693

UCHWAŁA Nr 274/XXXII/02 RADY GMINY W GNIEŹNIE

z dnia 10 lipca 2002 r.

w sprawie podziału gminy Gniezno na okręgi wyborcze

Na podstawie art. 92, w zw. z art. 89 ust. 1 i 2, art. 90 ust. 1 i art. 91 ustawy z dnia 16 lipca 1998 r. Ordynacja wyborcza do rad gmin, rad powiatów i sejmików województw (Dz.U. Nr 95, poz. 602, Nr 160, poz. 1060; Dz.U. z 2001 r. Nr 45, poz. 497, Nr 89, poz. 971; Dz.U. z 2002 r. Nr 23, poz. 220) i art. 17 pkt 1 ustawy z dnia 8 marca 1990 r. o samorządzie gminnym (Dz.U. z 2001 r. Nr 142, poz. 1591; Dz.U. z 2002 r. Nr 23, poz. 220), oraz art. 15 ust. 3 ustawy z dnia 11 kwietnia 2001 r. o zmianie ustaw: o samorządzie gminnym, o samorządzie powiatowym, samorządzie województwa, o administracji rządowej w województwie oraz o zmianie niektórych innych ustaw (Dz.U. z 2001 r. Nr 45, poz. 497) Rada Gminy Gniezno uchwala, co następuje:

§1

Dokonuje się podziału gminy Gniezno na okręgi wyborcze zgodnie z załącznikiem do niniejszej uchwały.

§2

Wykonanie uchwały powierza się Zarządowi Gminy Gniezno.

§4

Uchwała wchodzi w życie z dniem podjęcia. Uchwała podlega ogłoszeniu w Dzienniku Urzędowym Województwa Wielkopolskiego, oraz podaniu do publicznej wiadomości w sposób zwyczajowo przyjęty.

Przewodniczący
Rady Gminy w Gnieźnie
(-) Jerzy Ruminiecki

Numer okręgu	Granice okręgu	Liczba radnych
1.	Jankowo Dolne	3
	Lulkowo	
	Strzyżewo Paczkowe	
	Strzyżewo Smykowe	
	Strzyżewo Kościelne Ganina	
2.	Szczytniki Duchowne	3
	Osiniec	
	Wola Skorzecka	
	Lubochnia	
	Wierzbiczano Kalina	
3.	Mnichowo	3
	Dalki	
	Skierszewo	
	Braciszewo	
	Piekary	
	Obora Obórka	
4.	Dębówiec	3
	Wełnica	
	Goślinowo	
	Modliszewko Łabiszynek	
5.	Pyszczyn	3
	Pyszczynek	
	Zdziechowa	
	Mączniki	
	Krzyszczewo	
	Napoleonowo Modliszewo	

2694

UCHWAŁA Nr 181/XXXII/2002 RADY GMINY GODZIESZE WIELKIE

z dnia 26 czerwca 2002 r.

w sprawie podziału gminy Godziesze Wielkie na okręgi wyborcze, ustalenia ich granic i numerów oraz liczby radnych wybieranych w każdym okręgu

Na podstawie art. 92 ust. 2 ustawy z dnia 16 lipca 1998 roku Ordynacja wyborcza do rad gmin, rad powiatów i sejmików województw (Dz.U. Nr 95, poz. 602 ze zmianami), w związku z art. 15 ust. 3 ustawy z dnia 11 kwietnia 2001 roku o zmianie ustaw: o samorządzie gminnym, samorządzie powiatowym, o samorządzie województwa, a administracji rządowej w województwie oraz o zmianie niektórych innych ustaw (Dz.U. Nr 45, poz. 497) uchwała się, co następuje.

§1

Dla wyboru Rady Gminy Godziesze Wielkie ustala się podział gminy Godziesze Wielkie na okręgi wyborcze, ich granice i numery oraz liczbę radnych wybieranych w każdym okręgu wyborczym, zgodnie z załącznikiem do niniejszej uchwały.

§2

Wykonanie uchwały powierza się Zarządowi Gminy.

§3

Uchwała wchodzi w życie z dniem podjęcia i podlega ogłoszeniu w Dzienniku Urzędowym Województwa Wielkopolskiego oraz podaniu do publicznej wiadomości w sposób zwyczajowo przyjęty.

Przewodniczący
Rady Gminy
(-) *Wiesław Kopyciński*

**Załącznik
do uchwały Nr 181/XXXII/02
Rady Gminy Godziesze Wielkie
z dnia 26 czerwca 2002 r.**

Gmina Godziesze Wielkie

Numer okręgu	Granice okręgu wyborczego (wsie)	Liczba radnych wybieranych w okręgu
1	2	3
1.	Biała, Końska Wieś	1
2.	Godziesze Małe	1
3.	Godziesze Wielkie Godzieszki	2
4.	Skrzatki Takomyśle Zajączki Bankowe	1
5.	Baldoń Stobno Wieś	1
6.	Józefów Stobno Siódme	1
7.	Kąpie Zadowice	1
8.	Wola Droszewska	1
9.	Borek	1
10.	Wolica	1
11.	Kakawa Nowa Kakawa Stara	1
12.	Kakawa Kolonia Krzemionka Rafałów	1
13.	Saczyn	1
14.	Żydów	1
	RAZEM	15

2695

UCHWAŁA Nr XLIII/262/02 RADY MIEJSKIEJ W GOLINIE

z dnia 3 lipca 2002 r.

w sprawie podziału gminy Golina na okręgi wyborcze, określenia ich granic i numerów oraz ustalenia liczby radnych wybieranych w każdym okręgu, w wyborach samorządowych

Na podstawie art. 92 ustawy z dnia 16 lipca 1998 r. Ordynacja wyborcza do rad gmin, rad powiatów i sejmików województw (Dz.U. Nr 95, poz. 602 z późn. zm.), i art. 15 ust. 3 ustawy z dnia 11 kwietnia 2001 r. o zmianie ustaw: o samorządzie gminnym, o samorządzie powiatowym, o samorządzie województw, o administracji rządowej w województwie oraz o zmianie niektórych innych ustaw (Dz.U. Nr 45, poz. 497 z późn. zm.), Rada Miejska w Golinie uchwala, co następuje:

§1

Dokonyje się podziału gminy na 10 okręgów wyborczych, których granice, numery i liczbę wybieranych radnych w każdym okręgu wyborczym określa załącznik do niniejszej uchwały.

§2

Wykonanie uchwały powierza się Przewodniczącemu Zarządu – Burmistrzowi.

§3

Uchwała wchodzi w życie z dniem podjęcia i podlega ogłoszeniu w Dzienniku Urzędowym Województwa Wielkopolskiego oraz podaje się ją do wiadomości publicznej poprzez wywieszenie na tablicach ogłoszeń umieszczonych we wsiach sołeckich i Urzędzie Miejskim.

Przewodniczący
Rady Miejskiej
(-) *Miroslaw Durczyński*

Załącznik nr 1 do uchwały Nr XLIII/262/02 Rady Miejskiej w Golinie z dnia 3 lipca 2002 r.

w sprawie podziału gminy Golina na okręgi wyborcze, określenia ich granic i numerów oraz ustalenia liczby radnych wybieranych w każdym okręgu, w wyborach samorządowych

Gmina Golina

Obwody i okręgi wyborcze do wyborów samorządowych 2002

11341 mieszkańców – 15 radnych = 756 norma przedstawicielska

1. Obwód nr 1 – Miejski Ośrodek Kultury w Golinie

Okręg nr 1 miasto Golina ul: Parkowa, Słowackiego, Polna, Łąkowa, Mickiewicza, Wolności, Cmentarna, Poniatowskiego 1, 3, 4, 4 a, 5, 7, 9, 11, Poprzeczna, Młodzieżowa, Górnicza, Ogrodowa, Orchowskiego, ZWM, Partyzantów, Monte Casino, Generała Sikorskiego, Bohaterów II Wojny Światowej, Hubala, 40 Lecia PRL, Generała Kutrzeby, Okólna, Generała Kleberga, Obrońców Westerplatte, 9 Maja, Szarych Szeregów, Armii Poznań, Powstańców Warszawy, Kopernika, Konopnickiej, Nałkowskiej.
2278 osoby – (3,01) 3 radnych 759

2. Obwód nr 2 – Ochotnicza Straż Pożarna w Golinie
Okręg nr 2 miasto Golina ul: Sienkiewicza, Rzeźnicza, Pułaskiego, Staromiejska, Kilińskiego, Krasińskiego, Bolesława Chrobrego, Plac Kazimierza Wielkiego, Nowa, 1 Maja, 22 Lipca, Poniatowskiego, Dąbrowskiego, Wojska Polskiego, Generała Świerczewskiego, Kusocińskiego, Krótka, Długa, Słoneczna, Piaskowa, Wąska, Kolejowa, Kościuszki, Kościelna, Kwiatowa, Tulipanowa, Różana, Zielona, Jasna, Wyzwolenia, 35 Lecia PRL, Powstańców Wielkopolskich, Leśna, Strażacka.
2169 osób – (2,86) 3 radnych 723

3. Obwód nr 3 – Ochotnicza Straż Pożarna w Węglewie
Okręg nr 3 sołectwo Kraśnica 452
sołectwo Węglew 977
1430 osób - (1,89) 2 radnych 715

4. Obwód nr 4 - Szkoła Podstawowa w Kawnicach
Okręg nr 4 sołectwo Kawnice 807
807 - (1,06) 1 radny 807
Okręg nr 5 sołectwo Rosocha 517
sołectwo Głodowo 252
769 - (1,01) 1 radny 769

5. Obwód nr 5 – Szkoła Podstawowa w Przyjmie
Okręg nr 6 sołectwo Przyjma 617
sołectwo Lubiecz 221
838 - (1,11) 1 radny 838

Okręg nr 7 sołectwo Brzeźniak 297
sołectwo Adamów 473
770 - (1,01) 1 radny 770

6. Obwód nr 6 – Szkoła Podstawowa w Golinie
Okręg nr 8 sołectwo Splawie 657
657 - (0,86) 1 radny 657

Okręg nr 9 sołectwo Barbarka 156
sołectwo Myślubórz 218
sołectwo Kolno 142

sołectwo Golina Kolonia 297
813 - (1,07) 1 radny 813

7. Obwód nr 7 – Szkoła Podstawowa w Radolinie

Okręg nr 10 sołectwo Bobrowo 175
sołectwo Chrusty 75
sołectwo Radolina 303
sołectwo Sługocinek 257
810 - (1,06) 1 radny 810

2696

UCHWAŁA Nr XXXIX/207/02 RADY MIASTA I GMINY GOŁAŃCZ

z dnia 26 czerwca 2002 r.

w sprawie podziału miasta i gminy na okręgi wyborcze, ich granice i numery oraz ustalenia liczby radnych wybieranych w każdym okręgu

Na podstawie art. 92 ustawy z dnia 16 lipca 1998 r. Ordynacja wyborcza do rad gmin, rad powiatów i sejmików wojewódzkich (Dz.U. Nr 95 poz. 602 i Nr 160 poz. 1060, z 2001 r. Nr 45 poz. 497 i Nr 89 poz. 97 i z 2002 r. Nr 23 poz. 220) oraz art. 15 ust. 3 ustawy z dnia 11 kwietnia 2001 r. o zmianie ustaw: o samorządzie gminnym, o samorządzie powiatowym, o samorządzie województwa, o administracji rządowej w województwie oraz o zmianie niektórych innych ustaw (Dz.U. Nr 45 poz. 497) Rada Miasta i Gminy Gołańcz uchwała, co następuje:

§1

Dokonuje się podziału miasta i gminy na 11 okręgów wyborczych, których granice, numery i liczbę radnych wybieranych w każdym okręgu wyborczym określa załącznik do niniejszej uchwały.

§2

Uchwała wchodzi w życie z dniem podjęcia. Podlega ogłoszeniu w Dzienniku Urzędowym Województwa Wielkopolskiego. Uchwałę podaje się do publicznej wiadomości poprzez wywieszenie na tablicy ogłoszeń w Urzędzie i wsiach sołeckich.

Przewodniczący
Rady Miasta i Gminy
(-) Hilary Polczyński

**Załącznik
do Uchwały Nr XXXIX/207/02
Rady Miasta i Gminy Gołańcz
z dnia 26.06.2002 r.**

Numer okręgu	Granice okręgu	Liczba radnych wybieranych w okręgu
1.	Miasto Gołańcz Ulice: Karola Libelta, Lipowa, Walki Młodych, Margonińska, Doktora Piotra Kowalika, Kościelna, Księdza Edwarda Mrotka	3
2.	Wsie: Morakowo, Chawłodno, Morakówko	1
3.	Miasto Gołańcz Ulice: Akacyjowa, Augusta Wilkońskiego, B.i E. Hutten – Czapskich, Brzozowa, Cisowa, Doktora Romualda Piotrowskiego, Dworcowa, Jeziorna, Kompanii Gołanieckiej, Orzechowa, Osada, Pałucka, Polna, Poprzeczna, Powstańców Wielkopolskich, Ppłk. Włodzimierza Kowalskiego, Rynek, Składowa, Smolary, Sportowa, Świerkowa, Zamkowa, Klasztorna	3
4.	Wsie: Oleszno, Bogdanowo, Czerlin	1
5.	Wsie: Grabowo, Tomczyce, Krzyżanki	1
6.	Wsie: Rybowo, Laskownica Mała, Laskownica Wielka	1
7.	Wsie: Chojna, Potulin, Jeziorki	1
8.	Wieś: Smogulec	1
9.	Wsie: Czesławice, Buszewo, Konary	1
10.	Wsie: Panigródz, Lęgniszewo	1
11.	Wsie: Czeszewo, Brdowo, Grężiny, Kujawki	1

2697

UCHWAŁA Nr XXXII/274/2002 RADY GMINY GOŁUCHÓW

z dnia 28 czerwca 2002 r.

w sprawie podziału gminy Gołuchów na okręgi wyborcze, ustalenia ich granic i numerów oraz liczby radnych wybieranych w każdym okręgu

Na podstawie art. 92 ust. 2 ustawy z dnia 16 lipca 1998 roku Ordynacja wyborcza do rad gmin, rad powiatów i sejmików województw (Dz.U. Nr 95, poz. 602 ze zmianami), w związku z art. 15 ust. 3 ustawy z dnia 11 kwietnia 2001 r. o zmianie ustaw: o samorządzie gminnym, samorządzie powiatowym, o samorządzie województwa, o administracji rządowej w województwie oraz o zmianie niektórych innych ustaw (Dz.U. Nr 45, poz. 497) uchwała się, co następuje:

§1

Dla wyboru Rady Gminy Gołuchów ustala się podział gminy Gołuchów na okręgi wyborcze, ich granice i numery oraz liczbę radnych wybieranych w każdym okręgu wyborczym, zgodnie z załącznikiem do niniejszej uchwały.

§2

Wykonanie uchwały powierza się Zarządowi Gminy.

§3

Uchwała wchodzi w życie z dniem podjęcia i podlega ogłoszeniu w Dzienniku Urzędowym Województwa Wielkopolskiego oraz podaniu do publicznej wiadomości w sposób zwyczajowo przyjęty.

Przewodniczący
Rady Gminy
(-) Jan Sobczak

Załącznik

**do uchwał Nr XXXII/274/02
Rady Gminy Gołuchów
z dnia 28.06.2002 r.**

Gmina Gołuchów

Numer okręgu	Granice okręgu wyborczego	Liczba radnych wybieranych w okręgu
1	2	3
1.	Czerminek, Szkudła	1
2.	Cieśle, Kajew, Wszolów	1
3.	Gołuchów	3
4.	Bielawy, Bogusław, Bogusławice, Pleszówka	1
5.	Tursko	1
6.	Jedlec	1
7.	Kuchary, Macew, Popówek	1
8.	Borczysko, Kościelna Wieś	3
9.	Czechel, Kucharki	1
10.	Karsy	1
11.	Krzywosądów - Żychlin	1

2698

UCHWAŁA Nr XXXII/278/2002 RADY GMINY GOŁUCHÓW

z dnia 28 czerwca 2002 r.

w sprawie utworzenia stałych obwodów głosowania na obszarze Gminy Gołuchów

Na podstawie art. 30 ust. 2 pkt 1 ustawy z dnia 16 lipca 1998 roku – Ordynacja wyborcza do rad gmin, rad powiatów i sejmików województw (Dz.U. Nr 95, poz. 602 ze zmianami) uchwala się, co następuje:

§1

Dokonuje się podziału gminy Gołuchów na stałe obwody głosowania, zgodnie z załącznikiem do niniejszej uchwały.

§2

Traci moc podział na obwody głosowania ustalony uchwałą Zarządu gminy Gołuchów Nr 108/207/98 z dnia 3 września 1998 roku w sprawie utworzenia obwodów głosowania na terenie gminy Gołuchów.

§3

Wykonanie uchwały powierza się Zarządowi Gminy Gołuchów.

§4

Uchwała wchodzi w życie z dniem podjęcia i podlega ogłoszeniu w Dzienniku Urzędowym Województwa Wielkopolskiego oraz podaniu do publicznej wiadomości w sposób zwyczajowo przyjęty.

Przewodniczący
Rady Gminy
(-) Jan Sobczak

**Załącznik
do uchwały Nr XXXII/278/2002
Rady Gminy Gołuchów
z dnia 28.06.2002 r.**

Gmina Gołuchów

Numer obvodu głosowania	Granica obvodu głosowania	Siedziba Obwodowej Komisji Wyborczej
1.	Okręgi wyborcze: Nr 1 (sołectwo: Czerminek) Nr 2 (sołectwa: Cieśle, Kajew, Wszów) Nr 3 (sołectwo: Gołuchów)	Urząd Gminy w Gołuchowie ul. Lipowa 1
2.	Okręgi wyborcze Nr 4 (sołectwa: Bielawy, Bogusław - Bogusławice, Pleszówka) Nr 5 (sołectwo: Tursko)	Szkoła Podstawowa w Tursku
3.	Okręg wyborczy Nr 6 (sołectwo: Jedlec)	Szkoła Podstawowa w Jedlcu
4.	Okręg wyborczy Nr 7 (sołectwa: Kuchary, Macew, Popówek)	Szkoła Podstawowa w Kucharach
5.	Okręg wyborczy Nr 8 (sołectwa: Borchysko, Kościelna Wieś I, II, III)	Szkoła Podstawowa w Kościelnej Wsi
6.	Okręgi wyborcze Nr 1 (sołectwo: Szkudła) Nr 9 (sołectwa: Czechel, Kucharski) Nr 10 (sołectwo: Karsy)	Szkoła Podstawowa w Kucharach
7.	Okręg wyborczy Nr 11 (sołectwo: Krzywosądów - Żychlin)	Dom Strażaka w Krzywosądowie

2699

UCHWAŁA Nr XLVIII/459/2002 RADY MIEJSKIEJ W GOSTYNIU

z dnia 5 lipca 2002 r.

w sprawie podziału gminy Gostyń na okręgi wyborcze, ustalenia ich granic i numerów, liczby radnych wybieranych w każdym okręgu wyborczym do Rady miejskiej oraz wyznaczenia siedziby Miejskiej Komisji Wyborczej

Na podstawie art. 92 ust. 2 ustawy z dnia 16 lipca 1998 r. – Ordynacja wyborcza do rad gmin, rad powiatów i sejmików województw (Dz.U. z 1998 r. Nr 95, poz. 602 z późn. zm.), oraz załącznika nr 4 lp. 3 Zarządzenia Nr 70/02 Wojewody Wielkopolskiego z dnia 13 maja 2002 roku w sprawie ustalenia liczby radnych wybieranych do rad gmin i rad powiatów w województwie wielkopolskim oraz Sejmiku Województwa Wielkopolskiego (Dz.U. Województwa Wielkopolskiego Nr 69 z dnia 23 maja 2002 r.) i art. 15 ust. 3 ustawy z dnia 11 kwietnia 2001 r. o zmianie ustaw o samorządzie gminnym, o samorzą-

dzie powiatowym, o samorządzie województwa, o administracji rządowej w województwie oraz o zmianie niektórych innych ustaw (Dz.U. z 2001 r. Nr 45, poz. 497), Rada Miejska w Gostyniu postanawia:

§1

Dokonać podziału gminy Gostyń na okręgi wyborcze, ustalić ich granice, numery i liczbę radnych wybieranych w każdym okręgu wyborczym w wyborach do Rady miejskiej w 2002 r.

Nr okręgu wyborczego	Granice okręgu wyborczego	Liczba wybieranych radnych
1	2	3
1.	ulice:	8
	Bernarda Śliwińskiego	
	Boczna	
	Bolesława Chrobrego	
	Edmunda Bojanowskiego	
	Emilii Plater	
	Energetyka	
	Folwarczna	
	Gen. Sikorskiego	
	Gen. Taczka	
	Górna	
	Hutnika	
	Łącznikowa	
	Mieszka I	
	Młynarska	
	Mostowa	
	Nowe Wrota	
	Ogrodowa	
	Parkowa	
	Polna	
	Przemysława II	
	Przy Dworcu	
	Robotnicza	
	S. Mikołajczaka	
	Sądowa	
	Spokojna	
Towarowa		
Wielkopolska		
Willowa		
Władysława Łokietka		
Wrocławska		
Zacisze		
2.	ulice:	8
	1-go Maja	
	27-go Stycznia	
	Adama Mickiewicza	
	Agrestowa	
	Bolesława Prusa	
	Brzoskwiniowa	
Cukrownicza		

2.	Czereśniowa	
	Droga do Klasztoru	
	Elizy Orzeszkowej	
	Fabryczna	
	Gawrony	
	Graniczna	
	Hipolita Niestrawskiego	
	Jagodowa	
	Jana Kochanowskiego	
	Jana Matejki	
	Jeżynowa	
	Juliana Tuwima	
	Juliusza Kossaka	
	Juliusza Słowackiego	
	Kacza	
	Kolejowa	
	Kościelna	
	Kręta	
	Ks. Olejniczaka	
	Lipowa	
	Łazienna	
	Łąkowa	
	Malinowa	
	Marii Konopnickiej	
	Młyńska	
	Morelowa	
	Nad Kanią	
	Orzechowa	
	Osiedle 700-lecia	
	Osiedle Gawrony	
	Pionierska	
	Pl. K. Marcinkowskiego	
	Podleśna	
	Podzamcze	
	Porzeczkowa	
	Powstańców Wlkp.	
	Poziomkowa	
	Poznańska	
	Przy Farze	
	Rynek	
	Rzeczna	
	Sportowa	
	Stanisława Helsztyńskiego	
	Starogostyńska	
	Strzelecka	
	Tkacka	
	Wąska	
Wincentego Witosa		
Wiosny Ludów		
Wiśniowa		
Wł. Broniewskiego		
Wojska Polskiego		
Wolności		
Zamkowa		
Zielona		
osada Bogusławki		
3.	wieś Brzezie	5
wieś Czachorowo		
wieś Czajkowo		
wieś Dalabuszki		
wieś Daleszyn		
wieś Dusina		
wieś Gola		
wieś Kosowo		
wieś Krajewice		
wieś Kunowo		

3.	wieś Osowo	5
	wieś Ostrowo	
	wieś Siemowo	
	wieś Sikorzyn	
	wieś Stankowo	
	wieś Stary Gostyń	
	wieś Stężyca	
	wieś Szczodrochowo	
	wieś Tworzymirki	
	wieś Ziółkowo	
	leśniczówka Klony	
	leśniczówka Miranowo	
	osada Aleksandrowo	
	osada Bronisławki	
	osada Gaj	
	osada Huby Pijanowskie	
	osada Leciejewo	
	osada Malewo	
	osada Markowo	
osada Otówko		
osada Płaczkowo		
osada Witoldowo		

§2

Wyznaczyć siedzibę miejskiej Komisji Wyborczej w Gostyniu – Urząd Miejski w Gostyniu, ul. Wrocławska nr 256.

§3

Uchwała wchodzi w życie z dniem podjęcia i podlega ogłoszeniu w Dzienniku Urzędowym Województwa Wielkopolskiego oraz podaniu do publicznej wiadomości w sposób zwyczajowo przyjęty.

§4

Wykonanie uchwały zleca się Zarządowi miejskiemu w Gostyniu.

§5

Uchyła się uchwałę Nr XLVII/453/2002 Rady Miejskiej w Gostyniu z dnia 24 maja 2002 r. w sprawie: podziału gminy Gostyń na okręgi wyborcze, ustalenia ich granic i numerów, liczby radnych wybieranych w każdym okręgu wyborczym do Rady Miejskiej oraz wyznaczenia siedziby Miejskiej Komisji Wyborczej.

Przewodniczący Rady
(-) Piotr Radojewski

2700

UCHWAŁA Nr XLVIII/460/2002 RADY MIEJSKIEJ W GOSTYNIU

z dnia 5 lipca 2002 r.

w sprawie utworzenia odrębnego obwodu głosowania w Szpitalu Powiatowym w Gostyniu, celem przeprowadzenia wyborów samorządowych w 2002 r.

Na podstawie art. 30 ust. 2 pkt 2 ustawy z dnia 16 lipca 1998 r. – Ordynacja wyborcza do rad gmin, rad powiatów i sejmików województw (Dz.U. z 1998 r. Nr 95, poz. 602 z późn. zm.), Rada Miejska w Gostyniu postanawia:

§1

Na wniosek Burmistrza Gostynia, w celu przeprowadzenia wyborów do rady miejskiej, rady powiatu i sejmiku województwa, utworzyć odrębny obwód głosowania nr 17 w Szpitalu Powiatowym w Gostyniu, mieszczącym się przy Placu Karola Marcinkowskiego nr 8/9 w Gostyniu.

§2

Wykonanie uchwały powierzyć Burmistrzowi Gostynia.

go, oraz podaniu do publicznej wiadomości w sposób zwyczajowo przyjęty.

§3

Uchwała wchodzi w życie z dniem podjęcia i podlega ogłoszeniu w Dzienniku Urzędowym Województwa Wielkopolskiego.

Przewodniczący Rady
(-) Piotr Radojewski

2701

UCHWAŁA Nr XLI/283/2002 RADY MIEJSKIEJ GRABOWA N. PROSNĄ

z dnia 28 czerwca 2002 r.

w sprawie podziału miasta i gminy Grabów n. Prosną na okręgi wyborcze, ustalenia ich granic i numerów oraz liczby radnych wybieranych w każdym okręgu

Na podstawie art. 92 ust. 2 ustawy z dnia 16 lipca 1998 r. – Ordynacja wyborcza do rad gmin, rad powiatów i sejmików województw (Dz.U. Nr 95, poz. 602 ze zm.) w związku z art. 15 ust. 3 ustawy z dnia 11 kwietnia 2001 r. o zmianie ustaw: o samorządzie gminnym, o samorządzie powiatowym, o samorządzie województwa, o administracji rządowej w województwie oraz zmianie niektórych innych ustaw (Dz.U. Nr 45, poz. 497 ze zm.) uchwała się, co następuje:

§1

Dla wyboru Rady Miejskiej Grabowa n. Prosną ustala się podział miasta i gminy Grabów n. Prosną na okręgi wyborcze, ich granice i numery oraz liczbę radnych wybieranych w każdym okręgu, zgodnie z załącznikiem do niniejszej uchwały.

§2

Wykonanie uchwały powierza się Zarządowi miasta i gminy Grabów n. Prosną.

§3

Traci moc uchwała nr 120/98 Zarządu Miasta i Gminy Grabów n. Prosną z dnia 18 sierpnia 1998 r. w sprawie podziału gminy Grabów n. Prosną na okręgi wyborcze, ustalenia ich granic i numerów oraz liczby radnych wybieranych w okręgu (Dz. Urz. Woj. Kaliskiego Nr 19, poz. 116).

§4

1. Uchwała wchodzi w życie z dniem podjęcia.
2. Uchwała podlega ogłoszeniu w Dzienniku Urzędowym Województwa Wielkopolskiego oraz podaniu do publicznej wiadomości w sposób zwyczajowo przyjęty.

Przewodniczący
Rady Miejskiej
(-) Józef Sikora

**Załącznik
do uchwały Nr XLI/283/2002
Rady Miejskiej Grabowa nad Prosną
z dnia 28 czerwca 2002 r.**

Miasto i Gmina Grabów nad Prosną

Nr okręgu	Granice okręgu wyborczego	Liczba wybieranych radnych w okręgu
1.	Grabów nad Prosną – miasto	4
2.	Grabów-Pustkowie – sołectwo Grabów-Wójtostwo – sołectwo	1
3.	Chlewo – sołectwo	1
4.	Książenice – sołectwo Smolniki – sołectwo	1
5.	Bukownica – sołectwo	2
6.	Marszałki – sołectwo Siekierzyn – sołectwo	1
7.	Kuźnica Bobrowska – sołectwo Bobrowniki – sołectwo	1
8.	Dębicze – sołectwo	1
9.	Skrzynki – sołectwo Zawady – sołectwo	1
10.	Palaty – sołectwo	1
11.	Giżyce – sołectwo	1

2702

UCHWAŁA Nr XLI/284/2002 RADY MIEJSKIEJ GRABOWA N. PROSNĄ

z dnia 28 czerwca 2002 r.

w sprawie utworzenia stałych obwodów głosowania na obszarze Miasta i Gminy Grabów n. Prosną

Na podstawie art. 30 ust. 2 pkt 1 ustawy z dnia 16 lipca 1998 r. – Ordynacja wyborcza do rad gmin, rad powiatów i sejmików województw (Dz.U. Nr 95, poz. 602 ze zmianami) uchwala się, co następuje:

§1

Dokonuje się podziału Miasta i Gminy Grabów n. Prosną na stałe obwody głosowania, zgodnie z załącznikiem do niniejszej uchwały.

§2

Traci moc podział na obwody głosowania ustalony uchwałą Zarządu Miasta i Gminy Grabów n. Prosną nr 121/98 z dnia 18 sierpnia 1998 r. w sprawie podziału Miasta i gminy Grabów n. Prosną na obwody głosowania, ustalenia ich granic i numerów oraz wyznaczenia siedzib obwodowych komisji wyborczych.

§3

Wykonanie uchwały powierza się Zarządowi Miasta i gminy Grabów n. Prosną.

§4

Uchwała wchodzi w życie z dniem podjęcia i podlega ogłoszeniu w Dzienniku Urzędowym Województwa Wielkopolskiego oraz podaniu do publicznej wiadomości w sposób zwyczajowo przyjęty.

Przewodniczący
Rady Miejskiej
(-) *Józef Sikora*

**Załącznik
do uchwały Nr XLI/284/2002
Rady Miejskiej Grabowa n. Prosną
z dnia 28 czerwca 2002 r.**

Miasto i Gmina Grabów n. Prosną

Numer obwodu głosowania	Granice obwodu głosowania	Siedziba Obwodowej Komisji Wyborczej
1	2	3
1.	Grabów n. Prosną – miasto	Gimnazjum w Grabowie n. Prosną
2.	Marszałki – sołectwo Siekierzyn – sołectwo	Dom Pomocy Społecznej w Marszałkach
3.	Bobrowniki – sołectwo Kuźnica Boborowska – sołectwo	Szkoła Podstawowa w Bobrownikach
4.	Bukownica – sołectwo	Szkoła podstawowa w Bukownicy
5.	Dębicze – sołectwo Kopeć – sołectwo	Ochotnicza Straż Pożarna w Dębiczach
6.	Giżyce – sołectwo	Giżyce 40 A
7.	Chlewo – sołectwo	Chlewo 1
8.	Skrzynki – sołectwo Zawady – sołectwo	Skrzynki 82
9.	Grabów Pustkowie – sołectwo Grabów Wójtostwo – sołectwo Książenice – sołectwo Palaty – sołectwo Smolniki - sołectwo	Zespół Szkół Nr 3 w Grabowie n. Prosną

2703

UCHWAŁA Nr XXVI/138/02 RADY GMINY GRODZIEC

z dnia 10 czerwca 2002 r.

w sprawie podziału Gminy Grodziec na okręgi wyborcze, określenia ich granic, numerów i ustalenia liczby Radnych wybieranych w każdym okręgu, w wyborach samorządowych

Na podstawie art. 92 ustawy z dnia 16 lipca 1998 r. Ordynacja Wyborcza do Rad Gminy, Rad Powiatów i Sejmików Województw (Dz.U. Nr 95, poz. 602 z późn. zm.) i art. 15 ust. 3 ustawy z dnia 11 kwietnia 2001 r. o zmianie ustaw: o samorządzie gminnym, o samorządzie powiatowym, o samorządzie województwa, o administracji rządowej w województwie oraz o zmianie niektórych innych ustaw (Dz.U. Nr 45, poz. 497 z późn. zm.) i art. 40 ust. 1 i art. 41 ust. 1 ustawy z dnia 8 marca 1990 r. o samorządzie gminnym (Dz.U. z 2001 r. Nr 142 poz. 1591) Rada Gminy Grodziec uchwala, co następuje:

§1

Dokonuje się podziału gminy na 10 okręgów wyborczych, których granice, numery i liczbę wybieranych Radnych w każdym okręgu wyborczym określa załącznik do niniejszej uchwały.

§2

Traci moc uchwała Zarządu Gminy Nr 39/67/98 z dnia 21 sierpnia 1998 r. w sprawie podziału Gminy Grodziec na okręgi wyborcze i ustalenia liczby Radnych wybieranych w każdym okręgu oraz utworzenia obwodów głosowania w zakresie podziału gminy Grodziec na okręgi wyborcze.

§3

Wykonanie uchwały powierza się Wójtowi Gminy.

§4

Uchwała wchodzi w życie z dniem podjęcia i podlega ogłoszeniu w Dzienniku Urzędowym Województwa Wielkopolskiego oraz podaje się ją do publicznej wiadomości w sposób zwyczajowo przyjęty.

Przewodniczący
Rady Gminy Grodziec
(-) mgr inż. Tadeusz Hyży

**Załącznik Nr 1
do uchwały Nr XXVI/138/02
Rady Gminy Grodziec
z dnia 10.06.02 r.**

w sprawie podziału Gminy Grodziec na okręgi wyborcze, granice, numery i liczbę Radnych wybieranych w każdym okręgu w wyborach samorządowych

Podział Gminy Grodziec na okręgi wyborcze. Stan ludności na dzień 31.12.2001 r. – 5427:15=361,80

Nr obwodu	Nr okręgu	Granice okręgu	Liczba mieszkańców	Przelicznik	Liczba mandatów
	1.	Grodziec	1.412	3,90	4
		Tartak	97	0,26	
		Stary Tartak	25	0,06	
		Konary	12	0,03	
		Razem	1.546	4,25	
	2.	Wieloleka	347	0,95	1
		Aleksandrówek	39	0,10	
		Razem	386	1,05	
	3.	Nowe Grądy	85	0,23	1
		Stare Grądy	168	0,46	
		Janów	125	0,34	
		Razem	378	1,03	

2.	4.	Junno	163	0,45	1	
		Mokre	88	0,24		
		Lipice	137	0,37		
		Nowa Huta	16	0,04		
		Razem	406	1,10		
	5.	Zaguźnica	130	0,35	1	
		Nowa Ciświca	66	0,18		
		Stara Ciświca	145	0,40		
		Stary Borowiec	94	0,25		
		Stara Huta	13	0,03		
Nowy Borowiec		7	0,01			
3.	6.	Razem	455	1,22	2	
		Królików	577	1,59		
		Królików Czwarty	127	0,35		
	7.	Razem	704	1,94	1	
		Łądek	271	0,74		
	8.	Łagiewniki	303	0,83	1	
		Wycinki	14	0,03		
		Razem	317	0,86		
	4.	9.	Biała	216	0,59	1
			Biała Kolonia	122	0,33	
Razem			338	0,92		
10.		Biskupice	401	1,10	2	
		Biskupice Kolonia	54	0,14		
		Bystrzyca	59	0,16		
		Czarnybród	112	0,30		
		Razem	626	1,70		

2704

UCHWAŁA Nr XXXVIII/246/2002 RADY MIEJSKIEJ W GRODZISKU WLKP.

z dnia 23 maja 2002 r.

w sprawie podziału Gminy Grodzisk Wlkp. na okręgi wyborcze, ustalenia ich granic i numerów oraz liczbę radnych wybieranych w każdym okręgu wyborczym

Na podstawie art. 92 ustawy z dnia 16 lipca 1998 r. Ordynacja wyborcza do rad gmin, rad powiatów i sejmików województw (Dz.U. Nr 95, poz. 602 z późn. zmianami) oraz art. 15 ust. 3 ustawy z dnia 11 kwietnia 2001 r. o zmianie ustawy o samorządzie gminnym, samorządzie powiatowym, o samorządzie województwa, o administracji rządowej w województwie oraz o zmianie niektórych innych ustaw (Dz.U. Nr 45, poz. 479), a także Zarządzenia Nr 70/02 Wojewody Wielkopolskiego z dnia 13 maja 2002 r. Rada Miejska w Grodzisku Wlkp. uchwala, co następuje:

§1

W wyborach do Rady Miejskiej dokonuje się podziału Gminy Grodzisk Wlkp. na okręgi wyborcze, ustala ich granice i numery oraz liczbę radnych wybieranych w każdym okręgu w sposób określony w załączniku do uchwały.

§2

Wykonanie uchwały powierza się Zarządowi Miasta i Gminy w Grodzisku Wlkp.

§3

Traci moc Uchwała Nr 40/98 Zarządu Miasta i Gminy w Grodzisku Wlkp. z dnia 17.08.1998 r. w sprawie utworzenia okręgów wyborczych i ustalenia liczby radnych wybieranych w każdym okręgu.

§4

Uchwała wchodzi w życie z dniem podjęcia i podlega ogłoszeniu w Dzienniku Urzędowym Województwa Wielkopolskiego oraz w sposób zwyczajowo przyjęty.

Przewodniczący
Rady Miejskiej
(-) Marek Kinecki

**Załącznik nr 1
do Uchwały Nr XXXVIII/246/2002
Rady Miejskiej w Grodzisku Wlkp.
z dnia 23 maja 2002 r.**

Nr okręgu	Granice okręgu	Ilość mandatów
1.	Miasto Grodzisk Wlkp.: ulice: 1 Maja, 11 Listopada, 22 Lipca, Błotna, Bukowska, Cmentarna, Chopina, Działkowa, Jałowcowa, Kilińskiego, Kraszewskiego, Kusocińskiego, Kwiatowa, Leśna, Malinowskiego, Mikołajczaka, Nowaczyka, Nowe Osiedle, Nowotomyska, Nowy Świat, Olimpijska, Powstańców Chocieszyńska, Robotnicza, Rolna, Sienkiewicza, Stocińska Słowiańska, Sosnowa, Spokojna, Sportowa, Staszica, Strzelecka, Szubianki, Szkolna, Świerkowa, Waryńskiego, Wesola, Wierzbowa, Winna, Wspólna, Zbożowa	4
2.	Miasto Grodzisk Wlkp. ulice: Czereśniowa, Dolna, Głogowska, Graniczna, Jabłoniowa, Kąkolewska, Łamana, Ławy, Łąkowa, Majkowskich, Młyńska, Morelowa, Orzechowa, Osiedle Wojska Polskiego, Stomińskiego, Słoneczna, Słowackiego, Strumykowa, Śliwkowa, Wiatrakowa, Wiśniowa, Zbąszyńska, Zdrojowa	4
3.	Wsie: Albertowsko, Biała Wieś, Borzysław, Chrustowo, Czarna Wieś, Grąblewo, Kąkolewo, Kobylniki, Kurowo, Lasówki, Lulin, Młyniewo, Ptaszkowo, Słocin, Snowidowo, Sworzyce, Rojewo, Woźniki, Zdrój	4
4.	Miasto Grodzisk Wlkp. 3 Maja, 27 Stycznia, Bernarda, Boczna, Drzymały, Fabryczna, Garbary, Gnińska, Gołębia, Gorzelniana, Górna, Kasztanowa, Kobylnicka, Kolejowa, Końcowa, Kościńska, Kościelna, Kręta, Krótka, Krzywa, Ks. Kan. Cz. Tuszyńskiego, Magazynowa, Mickiewicza, Mokra, Mossego, Nowa, Ogrodowa, Osiedle Piaski, Parkowa, Piaskowa, Plac Powstańców Wielkopolskich, Plac Św. Anny, Polna, Poznańska, Półwiejska, Prosta, Przemysłowa, Przykop, Rakoniewicka, Ratuszowa, Sądowa, Składowa, Stary Rynek, Szeroka, Środkowa, Wawrzyniaka, Wielichowska, Więzienna, Wypoczynkowa, Zielona, Zielonogórska, Żwirki i Wigury, Żwirowa, Żydowska	3

2705

UCHWAŁA Nr XXXV/193/2002 RADY GMINY W GRZEGORZEWIE

z dnia 14 czerwca 2002 r.

w sprawie podziału gminy Grzegorzew na okręgi wyborcze, określenia ich granic i numerów oraz ustalenia liczby radnych wybieranych w każdym okręgu w wyborach samorządowych

Na podstawie art. 92 ustawy z dnia 16 lipca 1998 r. Ordynacja wyborcza do rad gmin, rad powiatów i sejmików województw (Dz.U. Nr 95, poz. 602 z późn. zm.) i art. 15 ust. 3 ustawy z dnia 11 kwietnia 2001 r. o zmianie ustaw: o samorządzie gminnym, o samorządzie powiatowym, o samorządzie województw, o administracji rządowej w województwie oraz o zmianie niektórych innych ustaw (Dz.U. Nr 45, poz. 497 z późn. zm.), Rada Gminy w Grzegorzewie, uchwala, co następuje:

§1

Dokonuje się podziału gminy na 6 okręgów wyborczych, których granice, numery i liczbę wybieranych radnych w każdym okręgu wyborczym określa załącznik do niniejszej uchwały.

§2

Wykonanie uchwały powierza się Zarządowi Gminy.

§3

Uchwała wchodzi w życie z dniem podjęcia i podlega ogłoszeniu w Dzienniku Urzędowym Województwa Wielkopolskiego oraz podaje się ją do wiadomości publicznej w sposób zwyczajowo przyjęty.

Przewodniczący
Rady Gminy
(-) Roman Wypychowski

**Załącznik
do Uchwały Nr XXXV/193/2002
Rady Gminy w Grzegorzewie
z dnia 14 czerwca 2002 r.**

w sprawie: podziału gminy Grzegorzew na okręgi wyborcze określenia ich granic i numerów oraz ustalenia liczby radnych wybieranych w każdym okręgu, w wyborach samorządowych

Podział Gminy Grzegorzew na okręgi wyborcze, oraz ich granice, numery i liczba wybieranych radnych

Numer okręgu	Granice okręgu	Liczba mieszkańców na dzień 31.12.2001	Liczba radnych wybieranych w Okręgu	Liczba mieszkańców przypadająca na 1 mandat
1.	Sołectwo: Grzegorzew	1.859	5	371,80
2.	Sołectwa: Boguszyniec Kielczewek	403 235 168	1	403,00
3.	Sołectwa: Ladorudzek Tarnówka	574 151 423	2	287,00
4.	Sołectwa: Barłogi Ponętów Dolny	1.266 661 605	3	422,00
5.	Sołectwa: Borysławice Kościelne Borysławice Zamkowe Grodna	777 301 258 218	2	388,50
6.	Sołectwa: Bylice Wieś Bylice Kolonia Zabłocie	816 317 224 275	2	408,00
		5.695	15	

2706

UCHWAŁA Nr XXXV/194/2002 RADY GMINY W GRZEGORZEWIE

z dnia 14 czerwca 2002 r.

w sprawie podziału gminy Grzegorzew na obwody do głosowania, ustalenia ich granic i numerów oraz wyznaczenia siedzib obwodowych komisji wyborczych dla przeprowadzenia wyborów samorządowych

Na podstawie art. 30 ust. 1-3 i art. 31 ustawy z dnia 16 lipca 1998 r. Ordynacja wyborcza do rad gmin, rad powiatów i sejmików województw (Dz.U. Nr 95, poz. 602 z późn. zm.), Rada Gminy w Grzegorzewie, uchwala, co następuje:

§1

W gminie Grzegorzew tworzy się 4 obwody do głosowania, których granice, numery oraz siedziby obwodowych komisji wyborczych załącznik do niniejszej uchwały.

§2

Wykonanie uchwały powierza się Zarządowi Gminy.

§3

Uchwała wchodzi w życie z dniem podjęcia i podlega ogłoszeniu w Dzienniku Urzędowym Województwa Wielkopolskiego oraz podaje się ją do wiadomości publicznej w sposób zwyczajowo przyjęty.

Przewodniczący
Rady Gminy
(-) Roman Wypychowski

**Załącznik
do Uchwały Nr XXXV/194/2002
Rady Gminy w Grzegorzewie
z dnia 14 czerwca 2002 r.**

w sprawie podziału gminy Grzegorzew na obwody do głosowania, ustalenia ich granic i numerów oraz wyznaczenia siedzib obwodowych komisji wyborczych dla przeprowadzenia wyborów samorządowych

Podział Gminy Grzegorzew na obwody do głosowania, ich granice i numery oraz siedziby obwodowych komisji wyborczych

Numer obwodu	Granice Obwodu	Siedziba obwodowej komisji wyborczej	Liczba mieszkańców na dzień 31.12.2001 r.
1.	Sołectwa: Boguszyniec Grzegorzew Kielczewek Ladorudzek Tarnówka	Gminny Ośrodek Kultury w Grzegorzewie tel. (0-63) 271-82-93 Poz. 2704, 2705	2.836
2.	Sołectwa: Barłogi Ponentów Dolny	Szkoła Podstawowa w Barłogach tel. (0-63) 262-94-93	1.266
3.	Sołectwa: Borysławice Kościelne Borysławice Zamkowe Grodna	Szkoła Podstawowa w Borysławicach Kościelnych tel. (0-63) 271-87-45	777
4.	Sołectwa: Bylice Wieś Bylice Kolonia Zabłocie	Szkoła Podstawowa w Bylicach Kolonii tel. (0-63) 271-88-38	816
			5.695

2707

UCHWAŁA NR XXXVII/227/02 RADY GMINY JARACZEWO

z dnia 27 czerwca 2002 r.

w sprawie podziału gminy Jaraczewo na okręgi wyborcze, ustalenia ich granic i numerów oraz liczby radnych wybieranych w każdym okręgu

Na podstawie art. 92 ust. 2 ustawy z dnia 16 lipca 1998 roku Ordynacja wyborcza do rad gmin, rad powiatów i sejmików województw (Dz.U. Nr 95, poz. 602 ze zmianami), w związku z art. 15 ust. 3 ustawy z dnia 11 kwietnia 2001 roku o zmianie ustaw: o samorządzie gminnym, o samorządzie powiatowym, o samorządzie województwa, o administracji rządowej w województwie oraz o zmianie niektórych innych ustaw (Dz.U. Nr 45, poz. 497) uchwała się, co następuje:

§1

Dla wyboru Rady Gminy Jaraczewo ustala się podział gminy Jaraczewo na okręgi wyborcze, ich granice i numery oraz liczbę radnych wybieranych w każdym okręgu wyborczym, zgodnie z załącznikiem do niniejszej uchwały.

§2

Wykonanie uchwały powierza się Zarządowi Gminy.

§3

Uchwała wchodzi w życie z dniem podjęcia i podlega ogłoszeniu w Dzienniku Urzędowym Województwa Wielkopolskiego oraz podaniu do publicznej wiadomości w sposób zwyczajowo przyjęty.

Przewodniczący Rady
(-) Roman Skrzypczak

**Załącznik
do uchwały Rady gminy Jaraczewo
z dnia 27 czerwca 2002 r.**

Gmina Jaraczewo

Numer okręgu	Granice okręgu wyborczego	Liczba radnych wybieranych w okręgu
1	2	3
1.	Bielejewo, Panienska	1
2.	Zalesie, Brzostów	1
3.	Góra, Łobzowiec	2
4.	Jaraczewo, Łobez	3
5.	Gola, Łukaszewo, Niedźwiady	1
6.	Wojciechowo	1
7.	Łowęcice, Poręba	1
8.	Cerekwica Stara, Cerekwica Nowa, Strzyżewko	1
9.	Rusko, Suchorzewko	2
10.	Nosków, Parzęczew	2

2708

UCHWAŁA Nr XXXVII/228/02 RADY GMINY JARACZEWO

z dnia 27 czerwca 2002 r.

w sprawie utworzenia stałych obwodów głosowania na obszarze Gminy Jaraczewo

Na podstawie art. 30 ust. 2 pkt 1 ustawy z dnia 16 lipca 1998 r. – Ordynacja wyborcza do rad gmin, rad powiatów i sejmików województw (Dz.U. Nr 95, poz. 602 ze zmianami) uchwala się, co następuje:

§1

Dokonuje się podziału gminy Jaraczewo na stałe obwody głosowania, zgodnie z załącznikiem do niniejszej uchwały.

§2

Traci moc podział na obwody głosowania ustalony uchwałą Zarządu Gminy Jaraczewo Nr 8/98 z dnia 18 sierpnia 1998 r. w sprawie utworzenia obwodów głosowania na terenie gminy Jaraczewo.

§3

Wykonanie uchwały powierza się Zarządowi Gminy Jaraczewo.

§4

Uchwała wchodzi w życie z dniem podjęcia i podlega ogłoszeniu w dzienniku Urzędowym Województwa Wielkopolskiego oraz podaniu do publicznej wiadomości w sposób zwyczajowo przyjęty.

Przewodniczący Rady
(-) Roman Skrzypczak

**Załącznik
do uchwały Rady Gminy Jaraczewo
z dnia 27 czerwca 2002 r.**

Gmina Jaraczewo

Numer obwodu głosowania	Granice obwodu głosowania	Siedziba Obwodowej Komisji Wyborczej
1	2	3
1.	Łowęcice, Poręba, Cerekwica Stara, Cerekwica Nowa, Strzyżewko	Młodzieżowy Ośrodek Wychowawczy w Cerekwicy
2.	Bielejewo, Panienska, Zalesie, Brzostów, Góra, Łobzowiec	Szkoła Podstawowa w Górze
3.	Jaraczewo, Łobez, Gola, Łukaszewo, Niedźwiady, Wojciechowo	Urząd Gminy Jaraczewo
4.	Nosków, Parzęczew	Szkoła Podstawowa w Noskowie
5.	Rusko, Suchorzewko	Zespół Szkół w Rusku

2709

UCHWAŁA Nr LV/528/2002 RADY MIEJSKIEJ W JAROCINIE

z dnia 20 czerwca 2002 r.

w sprawie podziału gminy Jarocin na okręgi wyborcze, ustalenia ich granic i numerów oraz liczby radnych wybieranych w każdym okręgu

Na podstawie art. 92 ust. 2 ustawy z dnia 16 lipca 1998 r. – Ordynacja wyborcza do rad gmin, rad powiatów i sejmików województw (Dz.U. Nr 95, poz. 602 ze zmianami) w związku z art. 15 ust. 3 ustawy z dnia 11 kwietnia 2001 r. o zmianie ustaw: o samorządzie gminnym, o samorządzie powiatowym, o samorządzie województwa, o administracji rządowej w województwie oraz o zmianie niektórych innych ustaw (Dz.U. Nr 45, poz. 497) uchwała się, co następuje:

§1

Dla wyboru Rady Miejskiej w Jarocinie, ustala się podział gminy Jarocin na okręgi wyborcze, ich granice i numery oraz liczbę radnych wybieranych w każdym okręgu, zgodnie z załącznikiem do niniejszej uchwały.

§2

Wykonanie uchwały powierza się Zarządowi Miejskiemu w Jarocinie.

§3

Uchwała wchodzi w życie z dniem podjęcia i podlega ogłoszeniu w Dzienniku Urzędowym Województwa Wielkopolskiego oraz podaniu do publicznej wiadomości w sposób zwyczajowo przyjęty.

Przewodniczący
Rady Miejskiej
(-) *Marian Sikorski*

**Załącznik
do uchwały Nr LV/528/2002
Rady Miejskiej w Jarocinie
z dnia 20 czerwca 2002 r.**

Gmina Jarocin

Nr okręgu	Granice okręgu wyborczego	Liczba radnych wybieranych w okręgu
1	- sołectwa: Cielcza, Cząszczew, Dąbrowa, Golina, Kadziak, Kąty, Łuszczanów, Mieszków, Osiek, Potarzyca, Prusy, Radlin, Roszków, Siedlemin, Wilczyniec, Wilkowyja, Witaszyce, Witaszyczki, Zakrzew.	8
2	- sołectwa: Annapol, Bachorzew, Hilarów, Tarce, - miasto Jarocin: Al. Niepodległości, Bałtycka, Kazimierza Barwickiego, Bluszczowa, Bogusław, Alfreda Brandowskiego, Brdowa, Władysława Broniewskiego, Brzozowa, Ceglana, Fryderyka Chopina, Cicha, Jarosława Dąbrowskiego, Deszczowa, Długa, Dnieprowa, Do Zdroju, Dunajecka, Dworcowa, Ewarysta Estkowskiego, Glinki, Gołębia, mjr Zbigniewa Gorzeńskiego, Harcerska, Tomasza Jachowskiego, Jagodowa, Jałowcowa, Jarmarczna, Jesienna, Jeżynowa, Dr Jordana, Karpacka, Stanisława Karwowskiego, Marcina Kasprzaka, Kasztanowa, Jana Kilińskiego, kpt. Bronisława Kirchnera, Marii Konopnickiej, Konwaliowa, Mikołaja Kopernika, Kościelna, Tadeusza Kościuszki, Krótka, Krucza, Ks. Kardynała Stefana Wyszyńskiego, Kujawska, Kurpiowska, Janusza Kusocińskiego, Kwiatowa, Leszczyce, Libercourt, Lipowa, Lisia, Lutyńska, Łąkowa, Ługi, Mała, Małopolska, Maratońska, Karola Marcinkowskiego, Jana Matejki, Mazurska, Adama Mickiewicza, Stanisława Mikołajczyka, Stanisława Moniuszki, Notecka, Nowa, Nyska, Odrzańska, Okrężna, Olimpijska, Osiedle Tadeusza Kościuszki, Osiedle Tysiąclecia, Ignacego Paderewskiego, Park, Parkowa, Parowozownia, Plac Młodych, Pomorska, Powstańców Wlkp., Poziomkowa, Poznańska, Prośniana, Przemysłowa, Rynek, Sarnia, 700-lecia, Henryka Sienkiewicza, Słoneczna, Sosnowa, Sportowa, Stanisława Staszica, Stawna, Sudecka, Szpitalna, Śląska, Śniadeckich, Średnia, Śródmiejska, Świerkowa, Św. Ducha, Świętokrzyska, gen. Stanisława Taczaka, Targowa, Tatrzaska, Tęczowa, Veldhoven, Warciana, Warmińska, Ludwika Waryńskiego, Wąska, Wielkopolska, Wilcza, Wiosenna, Wiślana, Wodna, Wrocławska od nr 1 do nr 11, Wrzosowa, Zaciszna, Zamkowa, Zapłocie, Zajęcza, Zimowa, Żerkowska, Żurawinowa, Żwirki i Wigury.	7
3	- miasto Jarocin: Józefa Bema, Stefana Batorego, Bolesława Chrobrego, Marii Curie-Skłodowskiej, Dożynkowa, Folwarczna, Gajowa, gen. Hallera, Kazimierza Jagiellończyka, Władysława Jagiełły, Jęczmienna, Królowej Jadwigi, Bolesława Krzywoustego, Leśna, Łanowa, Władysława Łokietka, Stefana Malinowskiego, Mieszka I, Nowe Parcele, O. Serafina Niedbały, Oplotki, Osiedle Konstytucji 3 Maja, Osiedle Rzeczypospolitej, Owsiana, Piaskowa, Piastowska, Podchorążych, Polna, Józefa Poniatowskiego, Ignacego Prądzyńskiego, Pszena, Rolna, Sadowa, Siedleńska, Siewna, Juliusza Słowackiego, Jana Sobieskiego, Zygmunta Starego, Szubianki, Bolesława Śmiałego, Karola Świerczewskiego, Torowa, Osiedle Romualda Traugutta, Węglowa, Wiejska, Kazimierza Wielkiego, Wiśniowa, Wojska Polskiego, Wolności, Wrocławska od nr 12 do końca, Wybudowana, Zagonowa, Zagrodowa, Zakrzewska, Żniwna, Żytnia.	6

2710

UCHWAŁA Nr 257/2002 RADY MIEJSKIEJ W JASTROWIU

z dnia 18 czerwca 2002 r.

w sprawie podziału Gminy i Miasta Jastrowie na okręgi wyborcze, ich granice i numerów oraz liczby radnych wybieranych w każdym okręgu dla przeprowadzenia wyborów do rady Miejskiej w Jastrowiu

Na podstawie art. 18 ust. 2 pkt 15 ustawy z dnia 8 marca 1990 r. o samorządzie gminnym (Dz.U. z 2001 r. Nr 142, poz. 1591 ze zmianami) i art. 15 ust. 3 ustawy z dnia 11 kwietnia 2001 r. o zmianie ustaw: o samorządzie gminnym, o samorządzie powiatowym, o samorządzie województwa, o administracji rządowej w województwie oraz o zmianie niektórych innych ustaw (Dz.U. Nr 45, poz. 497 ze zmianami) w związku z art. 90 ust. 1, art. 91 i art. 92 ust. 2 i 3 ustawy z dnia 16 lipca 1998 r. – Ordynacja wyborcza do rad gmin, rad powiatów i sejmików województw (Dz.U. Nr 95, poz. 602 ze zmianami) Rada Miejska w Jastrowiu uchwala, co następuje:

§1

Ustala się podział Gminy i Miasta Jastrowie na okręgi wyborcze, ich granice i numery oraz liczbę wybieranych w każdym okręgu dla przeprowadzenia wyborów do Rady Miejskiej w Jastrowiu, zgodnie z załącznikiem do uchwały.

§2

Traci moc uchwała Nr 36/98 Zarządu Miejskiego w Jastrowiu z dnia 18 sierpnia 1998 r. w sprawie podziału gminy na okręgi

wyborcze, ustalenia liczby radnych wybieranych w każdym okręgu oraz wyznaczenia Komisji Wyborczej dla Gminy i Miasta.

§3

Wykonanie uchwały powierza się zarządowi Miejskiemu w Jastrowiu.

§4

Uchwała wchodzi w życie z dniem podjęcia i podlega ogłoszeniu w dzienniku Urzędowym Województwa Wielkopolskiego oraz podaniu do publicznej wiadomości w sposób zwyczajowo przyjęty.

Przewodniczący
Rady Miejskiej
(-) Jan Przybylski

**Załącznik Nr 1
do Uchwały Nr 257/2002
Rady Miejskiej w Jastrowiu
z dnia 18 czerwca 2002 r.**

Granice okręgu	Nr okręgu	liczba radnych w okręgu
Jastrowie – ulice:		
- Boczna		
Cicha		
Fabryczna		
Inwalidów		
Jagiellońska		
Jedności Robotniczej		
Jodłowa		
Kilińszczaków		
Kol. Wądołek		
Krótka		
Liszyka		
Leśna		
Leśniczówka Wądołek		
Ludowa	1	3
Młyńska		
Okreżna		
Poniatowskiego		
Połań		
Puławskiego		
Sikorskiego		
Spacerowa		
Spokojna		
Zagórze		
Zawiszy		
Zymierskiego		
2 Lutego		
10 Pułku Piechoty		

Jastrowie – ulice:		
- Byszki		
Cmentarna		
Dworcowa		
Kieniewiczza		
Kilińskiego		
Kolejowa	2	2
Leśniczówka Hajda		
Leśniczówka Smolary		
Leśniczówka Wrzosa		
Prądy		
Przejazd Kolejowy		
Roosevelta		
Jastrowie – ulice:		
- Aleja Wolności		
Brzozowa		
Elektrownia Wodna		
Graniczna		
Jeziorna		
Kruczkowskiego		
Kwiatowa		
Miła	3	4
Narutowicza		
Ogrodowa		
Przemysłowa		
Słowackiego		
Świętojańska		
Wojska Polskiego		
Zaulek Świętojański		
Zygmunta III Wazy		
1 Maja		
Jastrowie – ulice:		
- Grunwaldzka		
Konopnickiej		
Kościelna	4	2
Mickiewicza		
Słoneczna		
Miejscowości:		
- Nadarzyce		
Sypniewo	5	2
Sypniewo Kolonia		
Sypniewo Folwark		
Sypniewko		
Miejscowości:		
- Brzeźnica		
Brzeźnica – Kolonia		
Budy		
Budy Folwark	6	2
Drzewiec		
Piaski Leśniczówka		
Samborsko		
Trzebieszki		

2711

UCHWAŁA Nr XXXI/166/2002 RADY MIASTA I GMINY W JUTROSINIE

z dnia 27 maja 2002 r.

w sprawie ustalenia okręgów wyborczych, ich granic i numerów oraz liczby radnych wybieranych w okręgu wyborczym

Na podstawie art. 15 ust. 3 ustawy z dnia 11 kwietnia 2001 r. o zmianie ustaw: o samorządzie gminnym, o samorządzie powiatowym, o samorządzie województwa, o administracji rządowej w województwie oraz o zmianie niektórych innych ustaw (Dz.U. nr 45, poz. 497 z 2001 r.) oraz art. 92 i 94 ustawy z dnia 16 lipca 1998 r. Ordynacja wyborcza do rad gmin, rad powiatów i sejmików województw (Dz.U. Nr 95, poz. 602 z późniejszymi zmianami) – Rada Miasta i Gminy w Jutrosinie uchwala, co następuje:

§1

Ustala się okręgi wyborcze, ich granice i numery oraz liczbę radnych, wybieranych w okręgu wyborczym zgodnie z załącznikiem do niniejszej uchwały.

§2

Wykonanie uchwały powierza się zarządowi Miasta i Gminy w Jutrosinie.

§3

Uchwała wchodzi w życie z dniem podjęcia.

§4

Uchwała podlega ogłoszeniu w dzienniku Urzędowym Województwa Wielkopolskiego oraz podaniu do publicznej wiadomości w sposób zwyczajowo przyjęty.

Przewodniczący
Rady Miasta i Gminy
w Jutrosinie
(-) *Stanisław Janiak*

**Załącznik Nr 1
do Uchwały Nr XXXI/166/2002
Rady MiG w Jutrosinie
z dnia 27 maja 2002 r.**

Granice i numery okręgów wyborczych oraz liczba radnych wybieranych w okręgu wyborczym

Nr okręgu	Granice okręgu	Liczba wybie r. radnych
1	Miasto Jutrosin – ulice	4
	Brzozowa,	
	Bukowa,	
	Dolna,	
	Dworcowa,	
	Garncarska,	
	Gawrońskiego,	
	Kasztanowa,	
	Kościuszki,	
	Krótką,	
	Kwiatowa,	
	700-Lecia,	
	Lipowa,	
	Mickiewicza,	
	Ogrodowa,	
	Podgórna,	
	Polna,	
	Powstańców,	
	Rynek,	
	Sienkiewicza,	
Słoneczna,		
Sportowa,		
22-stycznia,		
Szkolna,		
Wodna,		
Wrocławska,		
Zielona		
2	Grąbkowo	1
	Sielec Nowy	

3	Placzkowo	1
	Sielec Stary	
4	Bartoszewice	1
	Rogożewo	
5	Bielawy	1
	Nadstawem	
	Pawłowo	
	Piskornia	
	Szymonki	
	Zmysłowo	
	Zygmuntowo	
Żydowski Bród		
6	Dubin	2
	Wielki Bór	
	Zaborowo	
7	Borek	1
	Damaradzice	
8	Dębina	1
	Śląskowo	
9	Bonowo	2
	Katarzynowo	
	Szkaradowo	
10	Janowo	1
	Jezióra	
	Ostoje	
	Stasin	

2712

UCHWAŁA Nr XXII/164/2002 RADY GMINY KACZORY

z dnia 21 czerwca 2002 r.

w sprawie podziału gminy Kaczory na okręgi wyborcze, ustalenia granic i numerów okręgów oraz liczby radnych wybieranych w każdym okręgu wyborczym

Na podstawie art. 15 ust. 3 ustawy z dnia 11 kwietnia 2001 r. o zmianie ustaw: o samorządzie gminnym, o samorządzie powiatowym, o samorządzie województwa, o administracji rządowej w województwie oraz o zmianie niektórych innych ustaw (Dz.U. Nr 45, poz. 497 z późn. zm.) w związku z art. 90 ust. 1, art. 91 oraz art. 92 ust. 2 i 3 ustawy z dnia 16 lipca 1998 r. Ordynacja wyborcza do rad gmin, rad powiatów i sejmików województw (Dz.U. Nr 95, poz. 602 z późn. zm.) uchwala się, co następuje:

§1

Dla wyboru Rady Gminy Kaczory dokonuje się podziału gminy Kaczory na okręgi wyborcze, ustala się ich numery i granice oraz liczbę radnych wybieranych w każdym okręgu wyborczym, w następujący sposób:

Numer okręgu	Granice okręgu wyborczego	Liczba wybieranych radnych
1	Sołectwa: Jeziorki, Śmiłowo	2
2	Sołectwa: Brodna, Zelgniewo	1
3	Sołectwo: Kaczory	5
4	Sołectwa: Dziembowo, Dziembówko	3
5	Sołectwa: Prawomyśl – Byszewice, Równopole, Rządkowo	2
6	Sołectwa: Morzewo, Krzewina	2

§2

Wykonanie uchwały powierza się zarządowi Gminy Kaczory.

§3

Uchwała podlega ogłoszeniu w Dzienniku Urzędowym Województwa Wielkopolskiego oraz podaniu do publicznej wiadomości w sposób zwyczajowo przyjęty (forma obwieszczeń na terenie gminy Kaczory)

§4

Uchwała wchodzi w życie z dniem podjęcia.

Przewodniczący
Rady Gminy
(-) mgr inż. Stefan Kowal

2713

UCHWAŁA Nr XLVI/197/2002 RADY GMINY KAWĘCZYN

z dnia 28 czerwca 2002 r.

w sprawie podziału gminy Kawęczyn na okręgi wyborcze, określenia ich granic i numerów oraz ustalenia liczby radnych wybieranych w każdym okręgu, w wyborach samorządowych

Na podstawie art. 92 ustawy z dnia 16 lipca 1998 r. Ordynacja wyborcza do rad gmin, rad powiatów i sejmików województw (Dz.U. Nr 95, poz. 602 z późn. zm.) art. 15 ust. 3 ustawy z dnia 11 kwietnia 2001 r. o zmianie ustaw: o samorządzie gminnym, o samorządzie powiatowym, o samorządzie województw, o administracji rządowej w województwie oraz o zmianie niektórych innych ustaw (Dz.U. Nr 45, poz. 497 z późn. zm.) Rada Gminy Kawęczyn uchwala, co następuje:

§1

Dokonuje się podziału gminy na 15 okręgów wyborczych, których granice, numery i liczbę wybieranych radnych w każdym okręgu wyborczym określa załącznik do niniejszej uchwały.

§2

Wykonanie uchwały powierza się Przewodniczącemu Zarządu – Wójtowi.

§3

Uchwała wchodzi w życie z dniem podjęcia i podlega ogłoszeniu w Dzienniku Urzędowym Województwa Wielkopolskiego oraz podaje się ją do wiadomości publicznej w sposób zwyczajowo przyjęty.

Przewodniczący
Rady Gminy Kawęczyn
(-) Edward Michalak

**Załącznik Nr 1
do Uchwały Nr XLVI/197/2002
Rady Gminy Kawęczyn
z dnia 28 czerwca 2002 r.**

Podział gminy Kawęczyn na okręgi wyborcze, określenie ich granic i numerów oraz ustalenia liczby radnych wybieranych w każdym okręgu, w wyborach samorządowych.

Nr i nazwa obwodu	Nr okręgu	Granice okręgu	Liczba mieszkańców w okręgu	Liczba radnych w okręgu	Liczba mieszkańców przypadających na 1 mandat
1	2	3	4	5	6
Nr 1 Kawęczyn	1	Sołectwa: Dzierzbotki (liczba mieszk. 157) i Marianów (liczba mieszk. 184)	341	1	31
	2	Sołectwo Kawęczyn	507	1	507
	3	Sołectwa: Nowy Świat (liczba mieszk. 98) i Wojciechów (liczba mieszk. 270)	368	1	36
Nr 2 Tokary Pierwsze	4	Sołectwo Chocim	230	1	230
	5	Sołectwo Głuchów	420	1	420
	6	Sołectwo Milejów	313	1	313
	7	Sołectwo Tokary Pierwsze	357	1	357
Nr 3 Skarżyn	8	Sołectwo Żdźary	427	1	427
	9	Sołectwa: Będziechów (liczba mieszk. 306) i Stanisława (liczba mieszk. 58)	364	1	364
Nr 4 Kowale Pańskie Kolonia	10	Sołectwa: Marcjanów (liczba mieszk. 173) i Skarżyn (liczba mieszk. 168)	341	1	341
	11	Sołectwo Ciemień	279	1	279
	12	Sołectwa: Dziewiątka (liczba mieszk. 170), Młodzianów (liczba mieszk. 108) i Siedliska (liczba mieszk. 80)	358	1	358
	13	Sołectwa: Kowale Pańskie (liczba mieszk. 190) i Marcinów (liczba mieszk. 145)	335	1	335
	14	Sołectwo Kowale Pańskie Kolonia	433	1	433
	15	Sołectwa: Leśnictwo (liczba mieszk. 230) i Marianów Kolonia (liczba mieszk. 152)	382	1	382

Liczba mieszkańców gminy - 5455

Liczba mieszkańców przypadająca na 1 mandat w skali gminy - 364

2714

UCHWAŁA Nr XLI/379/2002 RADY GMINY KAZIMIERZ BISKUPI

z dnia 26 czerwca 2002 r.

w sprawie utworzenia obwodów głosowania

Na podstawie art. 30 ust. 1 i 2 pkt 1 ustawy z dnia 16 lipca 1998 r. – Ordynacja wyborcza do rad gmin, rad powiatów i sejmików wojewódzkich (Dz.U. Nr 95, poz. 602 z późn. zm.), Rada Gminy uchwala, co następuje:

§1

Dla wyboru Rady Gminy Kazimierz Biskupi tworzy się 5 obwodów głosowania.

§2

Granice i numery obwodów głosowania oraz siedziby obwodowych komisji wyborczych ustala się następująco:

Numer obvodu głosowania	Granice obvodu głosowania	Siedziba obwodowej komisji wyborczej
1	Miejscowości: Anielewo, Cząstków, Dobrosotowo, Dobrosotowo I, Dobrosotowo II, Dobrosotowo III, Komorowo, Komorowo Kolonia Stefanowo, Tokarki, Tokarki I, Tokarki II, Wierchy	Szkoła Podstawowa w Dobrosotowie
2	Miejscowość: Kazimierz Biskupi – ulice: Cmentarna, Dąbrowskiej, Golińska, Kilińskiego, Klasztorna, Konińska, Kościelna, Kościuszki, Łąkowa, Łososia, Niepodległości, Ogrodowa, Plac Wolności, Przyleśna, Reja, Warszawska, Zawadzkiego, Żeromskiego	Urząd Gminy w Kazimierzu Biskupim ul. Plac Wolności 1
3	Miejscowość: Kazimierz Biskupi – ulice: Akacyjowa, Bagno, Bielawy, Brzozowa, Bukowa, Cisowa, Dębowa, Górnicza, Grabowa, Harcerska, Jesionowa, Jodłowa, Klonowa, Konopnickiej, Kraszewskiego, Krzywda, Kwiatowa, Leszczynowa, Leśna, Limbowa, Lipowa, Modrzewiowa, Polna, 1-go Maja, Prusa, Sienkiewicza, Sołecka, Sosnowa, Świerkowa, Targowiskowa, Topolowa, Wąska, Węglewska, Wierzbowa	Szkoła Podstawowa w Kazimierzu Biskupim ul. Węglewska 12
4	Miejscowości: Osiedle Biurowiec, Bochlewo I, Bochlewo II, Borowe, Daninów, Dębówka, Józwin, Kamienica, Kamienica Majątek, Kozarzew Kozarzewek, Mokra, Nieświastów, Nieświastów PGR, Olszowe, Radwaniec, Smuczyn, Warznia, Wygoda	Przedszkole w Kazimierzu Bisk ul. Ogrodowa 5
5	Miejscowości: Bielawy, Bieniszew Gajówka, Bieniszew Klasztor, Ludwików, Marantów, Olesin, Sokółki, Wieruszew, Władzimirów, Wola Łaszczowa, Posada – ulice: Chełmońskiego, Iwaskiewicza, Kochanowskiego, Konopnickiej, Korczaka, Krasickiego, Matejki, Mickiewicza, Orzeszkowej, Prusa, Reja, Sienkiewicza, Słowackiego, Tuwima, Wyspiańskiego, Żeromskiego.	Szkoła Podstawowa w Sokółkach

§3

Wykonanie uchwały powierza się Wójtowi Gminy.

polskiego oraz podaje się ją do wiadomości publicznej w sposób zwyczajowo przyjęty.

§4

Uchwała wchodzi w życie z dniem podjęcia i podlega ogłoszeniu w Dzienniku Urzędowym Województwa Wielko-

Przewodniczący
Rady Gminy
(-) *Miroslaw Grzelak*

2715

UCHWAŁA Nr XLI/380/2002 RADY GMINY KAZIMIERZ BISKUPI

z dnia 26 czerwca 2002 r.

w sprawie podziału gminy Kazimierz Biskupi na okręgi wyborcze, określenia ich granic i numerów oraz ustalenia liczby radnych wybieranych w każdym okręgu, w wyborach samorządowych

Na podstawie art. 92 ustawy z dnia 16 lipca 1998 r. Ordynacja wyborcza do rad gmin, rad powiatów i sejmików województw (Dz.U. Nr 95, poz. 602 z późn. zm.) i art. 15 ust. 3 ustawy z dnia 11 kwietnia 2001 r. o zmianie ustaw: o samorządzie gminnym, o samorządzie powiatowym, o samorządzie województwa, o administracji rządowej w województwie oraz o zmianie niektórych innych ustaw (Dz.U. Nr 45, poz. 497 z późn. zm.), Rada Gminy uchwała, co następuje:

§1

Dokonuje się podziału gminy na 9 okręgów wyborczych, których granice, numery i liczbę wybieranych radnych

w każdym okręgu wyborczym określa załącznik do niniejszej uchwały.

§2

Wykonanie uchwały powierza się Wójtowi Gminy.

§3

Uchwała wchodzi w życie z dniem podjęcia i podlega ogłoszeniu w Dzienniku Urzędowym Województwa Wielkopolskiego oraz podaje się ją do wiadomości publicznej w sposób zwyczajowo przyjęty.

Przewodniczący
Rady Gminy
(-) *Mirosław Grzelak*

**Załącznik
do uchwały Nr XLI/380/2002
Rady Gminy Kazimierz Biskupi
z dnia 26 czerwca 2002 r.**

Lp.	Numer okręgu	okręgu Granice	Liczba radnych wybieranych w okręgu
1	2	3	4
1.	1	Miejscowości: Dobrosołowo, Dobrosołowo III, Komorowo, Komorowo Kolonia, Stefanowo	1
2.	2	Miejscowości: Anielewo, Dobrosołowo I, Dobrosołowo II, Cząstków, Wierzchy, Tokarki, Tokarki I, Tokarki II	1
3.	3	Miejscowość: Kazimierz Biskupi – ulice: Cmentarna, Dąbrowskiej, Golińska, Kilińskiego, Klasztorna, Konińska, Kościelna, Kościuszki, Łąkowa, Łososia, Niepodległości, Ogrodowa, Plac Wolności, Przleśna, Reja, Warszawska, Zawadzkiego, Żeromskiego	3
4.	4	Miejscowość: Kazimierz Biskupi – ulice: Akacyjowa, Bagno, Bielawy, Brzozowa, Bukowa, Cisowa, Dębowa, Górnicza, Grabowa, Harcerska Jesionowa, Jodłowa, Klonowa, Konopnickiej, Kraszewskiego, Krzywda, Kwiatowa, Leszczynowa, Leśna, Limbowa, Lipowa, Modrzewiowa, Polna, 1-go Maja, Prusa, Sienkiewicza, Sołecka, Sosnowa, Świerkowa, Targowiskowa, Topolowa, Wąska, Węgłewska, Wierzbowa	3
5.	5	Miejscowości: Osiedle Biurowiec, Borowe, Józwin, Kamienica, Kamienica Majątek, Olszowe, Smuczyn, Wygoda	1
6.	6	Miejscowości: Daninów, Dębówka, Kozarzew, Kozarzewek, Mokra, Radwaniec	1

7.	7	Miejscowości: Bochlewo I, Bochlewo II, Nieświastów, Nieświastów PGR, Warznia	1
8.	8	Miejscowość: Posada – ulice: Chełmońskiego, Iwaskiewiczza, Kochanowskiego, Konopnickiej, Korczaka, Krasickiego, Matejki, Mickiewiczza, Orzeszkowej, Prusa, Reja, Sienkiewiczza, Słowackiego, Tuwima, Wyspiańskiego, Żeromskiego	2
9.	9	Miejscowości: Bielawy, Bieniszew Gajówka, Bieniszew Klasztor, Ludwików, Marantów, Olesin, Sokółki, Wieruszew, Władimirów, Wola Łaszczowa	2

2716

UCHWAŁA Nr XLI/260/02 RADY GMINY KAŻMIERZ

z dnia 10 lipca 2002 r.

w sprawie podziału Gminy Kaźmierz na okręgi wyborcze dla wyborów do Rady Gminy Kaźmierz oraz ustalenia ich numerów, granic i liczby radnych wybieranych w okręgu

Na podstawie art. 15 ust. 3 ustawy z dnia 11 kwietnia 2001 r. o zmianie ustaw: o samorządzie gminnym, o samorządzie powiatowym, o samorządzie wojewódzkim, o administracji rządowej w województwie oraz o zmianie niektórych innych ustaw (Dz.U. Nr 45, poz. 497 z późniejszymi zmianami), art. 92 ust. 2 i 3 ustawy z dnia 16 lipca 1998 r. Ordynacja wyborcza do rad gmin, rad powiatów i sejmików województw (Dz.U. Nr 95, poz. 602 z późniejszymi zmianami) zgodnie z Zarządzeniem Nr 70/02 Wojewody Wielkopolskiego z dnia 13 maja 2002 r. (Dz. Urz. Woj. Wielkopolskiego Nr 69, poz. 1824) uchwała się, co następuje:

§1

Dokonuje się podziału Gminy Kaźmierz na okręgi wyborcze, ustala się granice i numery okręgów wyborczych oraz liczbę radnych wybieranych w każdym okręgu wyborczym- jak w załączniku do niniejszej uchwały.

§2

Wykonanie uchwały powierza się Wójtowi Gminy Kaźmierz.

§3

Traci moc uchwała Nr 10/98 Zarządu Gminy Kaźmierz z dnia 19 sierpnia 1998 r. w sprawie podziału Gminy Kaźmierz na okręgi wyborcze oraz ustalenia liczby radnych w poszczególnych okręgach wyborczych do Rady Gminy Kaźmierz.

§4

Uchwała wchodzi w życie z dniem podjęcia i podlega ogłoszeniu w Dzienniku Urzędowym Województwa Wielkopolskiego oraz niezwłocznie podaje się jej treść do publicznej wiadomości w sposób zwyczajowo przyjęty.

Wiceprzewodniczący
Rady Gminy
(-) mgr Włodzimierz Malinowski

**Załącznik Nr 1
do Uchwały Nr XLI/260/02
Rady Gminy Kaźmierz
z dnia 10 lipca 2002 r.**

Podział Gminy Kaźmierz na Okręgi Wyborcze

Numer okręgu wyborczego	Granice okręgu wyborczego	Liczba radnych wybieranych w okręgu
1.	sołectwo KAŻMIERZ	3
2.	sołectwa: Dolne Pole, Chlewiska, Radzyny	1
3.	sołectwo: Bytyń	1
4.	sołectwa: Piersko, Witkowice	1
5.	sołectwo: Wierzchaczewo	1
6.	sołectwa: Komorowo, Sokolniki Wielkie	1
7.	sołectwa: Gorszewice, Sokolniki Małe	1
8.	sołectwo Gaj Wielki	1
9.	sołectwa: Młodasko, Sierpówko	1
10.	sołectwo Kiączyn	1
11.	sołectwa: Nowa Wieś, Kopanina	3

2717

UCHWAŁA Nr XLII/313/2002 RADY MIEJSKIEJ W KĘPNIE

z dnia 27 czerwca 2002 r.

w sprawie utworzenia odrębnych obwodów głosowania na obszarze Gminy Kępno w wyborach samorządowych w 2002 r.

Na podstawie 30 ust. 2 pkt 2 ustawy z dnia 16 lipca 1998 r. – Ordynacja wyborcza do rad gmin, rad powiatów i sejmików województw (Dz.U. Nr 95, poz. 602, z późn. zmianami) uchwała się, co następuje:

§1

Tworzy się odrębne obwody głosowania w wyborach samorządowych w 2002 r. w szpitalu Samodzielnego Publicznego Zakładu Opieki Zdrowotnej w Kępnie oraz w Domu Pomocy Społecznej w Rzetni, ustala ich numery, granice oraz siedziby obwodowych komisji wyborczych w następujący sposób:

1. Obwód nr 16 – granice obvodu głosowania: szpital Samodzielnego Publicznego Zakładu Opieki Zdrowotnej w Kępnie, siedziba obwodowej komisji wyborczej: szpital Samodzielnego Publicznego Zakładu Opieki Zdrowotnej w Kępnie.

2. Obwód nr 17 – granice obvodu głosowania: Dom Pomocy Społecznej w Rzetni, siedziba obwodowej komisji wyborczej: Dom Pomocy Społecznej w Rzetni.

§2

Wykonanie uchwały powierza się Zarządowi Miejskiemu w Kępnie.

§3

Uchwała wchodzi w życie z dniem podjęcia i podlega ogłoszeniu w Dzienniku Urzędowym Województwa Wielkopolskiego oraz podaniu do publicznej wiadomości w sposób zwyczajowo przyjęty.

Przewodniczący
Rady Miejskiej
(-) mgr inż. Andrzej Stachowiak

2718

UCHWAŁA Nr XLII/314/2002 RADY MIEJSKIEJ W KĘPNIE

z dnia 27 czerwca 2002 r.

w sprawie podziału miasta i gminy Kępno na okręgi wyborcze, ustalenia ich granic i numerów oraz liczby radnych wybieranych w każdym okręgu

Na podstawie art. 92 ust. 2 ustawy z dnia 16 lipca 1998 r. Ordynacja wyborcza do rad gmin, rad powiatów i sejmików województw (Dz.U. Nr 95, poz. 602, ze zmianami) w związku z art. 15 ust. 3 ustawy z dnia 11 kwietnia 2001 r. o zmianie ustaw: o samorządzie gminnym, o samorządzie powiatowym, o samorządzie województwa, o administracji rządowej w województwie oraz o zmianie niektórych innych ustaw (Dz.U. Nr 45, poz. 497) uchwała się, co następuje:

§1

Dla wyboru Rady Miejskiej w Kępnie ustala się podział miasta i gminy Kępno na okręgi wyborcze, ich granice i numery oraz liczbę radnych wybieranych w każdym okręgu wyborczym zgodnie z załącznikiem do niniejszej uchwały.

§2

Wykonanie uchwały powierza się Zarządowi Miejskiemu w Kępnie.

§3

Uchwała wchodzi w życie z dniem podjęcia i podlega ogłoszeniu w Dzienniku Urzędowym Województwa Wielkopolskiego oraz podaniu do publicznej wiadomości w sposób zwyczajowo przyjęty.

Przewodniczący
Rady Miejskiej
(-) mgr inż. Andrzej Stachowiak

**Załącznik
do uchwały Nr XLII/314/2002
Rady Miejskiej w Kępnie
z dnia 27 czerwca 2002 r.**

PODZIAŁ GMINY KĘPNO NA OKRĘGI WYBORCZE

NR OKRĘGU WYBORCZEGO	GRANICE OKRĘGU WYBORCZEGO	LICZBA WYBIERANYCH RADNYCH
1	<p>MIASTO KĘPNO, ULICE: Berwińskiego, Chopina, Dąbrowskiego, Gimnazjalna, Hanki Sawickiej, Henryka Wieniawskiego, Hipolita Młynarza, Karola Kurpińskiego, Karłowicza, Kazimierza Wilkomirskiego, Manifestu Lipcowego, 1-go Maja, 3-go Maja, Moniuszki, Nowowiejskiego, Obrońców Pokoju, Ogrodowa, Osiedle Kopa, Osiedle 700-lecia, Paderewskiego, Parkowa, Pogodna, Powstańców Wielkopolskich, Sienkiewicza, Sikorskiego, Skośna, Słoneczna, Spółdzielcza, 21-Stycznia, Szpitalna, Szymanowskiego, Tadeusza Sygietyńskiego, Tęczowa, Wiatrakowa, Wincentego Schmid't'a, Wiosny Ludów, Witolda Lutosławskiego, Witolda Małcużyńskiego, Władysława Turowskiego, Wojska Polskiego, Wolności, Zielona, Szpital Samodzielny Publiczny Zakładu Opieki Zdrowotnej w Kępnie;</p>	6
2	<p>MIASTO KĘPNO, ULICE: Aleja Ludwika Zamenhafa, Aleksandra Fredry, Armii Krajowej, Armii Poznań, Aleje Marcinkowskiego, Boczna, Bohaterów Września, Bolesława Prusa, Broniewskiego, Cicha, Cichy Zaulek, Długa, Dworcowa, Elizy Orzeszkowej, Estkowskiego, Gen. Świerczewskiego, Grabowska, Graniczna, Grobla, Gwardii Ludowej, Janka Krasickiego, Kilińskiego, Kombatantów, Kościelna, Kościuszki, Kraszewskiego, Kręta, Krótka, Ks.M.Magnuszewskiego, Ks.P.Wawrzyniaka, Kwiatowa, Lenino, Lipowa, Łazienikowa, Łąkowa, Mickiewicza, Młyńska, Monte Cassino, Nowa, Ofiar Torzeńca i Wyszanowa, Ofiar Oświęcimskich, Osiedle Odrodzenia, Osińska, PKWN-u, Plac Ks. I. Nowackiego, Pocztowa, Polna, Poniatowskiego, Poznańska, PPR-u, PPS-u, Przemysłowa, Radosna, Ratuszowa, Ruchu Oporu, Rynek, Rzeźnicka, Sieroca, Skryta, Słodowa, Spokojna, Staszica, Stara, Strumykowa, Szkolna, Targowa, Towarowa, Tysiąclecia, Walki Młodych, Warszawska, Wesola, Wieluńska, Władysława Reymonta, Wrocławska, Zachodnia, Zacisze, Zamkowa, Zwycięstwa;</p>	7
3	<p>WSIE: Biały Młyn, Borek Mielęcki, Domanin, Dziekania, Hanulin, Kierzenko, Kierzno, Kliny, Krązkowy, Mianowice, Mechnice, Mikorzyn, Myjomice, Olendry, Olszowa, Osiny, Ostrówiec, Przybyszów, Pustkowie Kierzeńskie, Rzetnia, Szklarka Mielęcka, Świba, Zosin, Dom Pomocy Społecznej w Rzetni</p>	8

2719

UCHWAŁA Nr XLII/315/2002 RADY MIEJSKIEJ W KĘPNIE

z dnia 27 czerwca 2002 r.

w sprawie utworzenia stałych obwodów głosowania na obszarze Gminy Kępno

Na podstawie art. 30 ust. 2 pkt 1 ustawy z dnia 16 lipca 1998 r. – Ordynacja wyborcza do rad gmin, rad powiatów i sejmików województw (Dz.U. Nr 95, poz. 602; ze zmianami) uchwala się, co następuje:

§1

Dokonuje się podziału Gminy Kępno na stałe obwody głosowania, zgodnie z załącznikiem do niniejszej uchwały.

§2

Traci moc podział na obwody głosowania ustalony uchwałą Zarządu Miejskiego w Kępnie Nr 2/WS/98, z dnia 31 sierpnia 1998 r. w sprawie utworzenia obwodów głosowania a terenie Miasta i Gminy Kępno.

§3

Wykonanie uchwały powierza się Zarządowi Miejskiemu w Kępnie.

§4

Uchwała wchodzi w życie z dniem podjęcia i podlega ogłoszeniu w Dzienniku Urzędowym Województwa Wielkopolskiego oraz podaniu do publicznej wiadomości w sposób zwyczajowo przyjęty.

Przewodniczący
Rady Miejskiej
(–) mgr inż. Andrzej Stachowiak

**Załącznik
do uchwały Nr XLII/315/2002
Rady Miejskiej w Kępnie
z dnia 27.06.2002 r.**

Nr obwodu głosowania	GRANICE OBWODU GŁOSOWANIA	SIEDZIBA OBWODOWEJ KOMISJI WYBORCZEJ
1	2	3
1	<p>MIASTO KĘPNO, ULICE: Broniewskiego, Elizy Orzeszkowej, Kilińskiego, Kościelna, Kościuszki, Kraszewskiego, Kręta, Krótka, Ks. Mariana Magnuszewskiego. Ks. Piotra Wawrzyniaka, Kwiatowa, Łazienkowa, Łąkowa, Mickiewicza, pl. Ks. Ignacego Nowackiego, Poczтовая, Polna, Poniatowskiego, Ratuszowa, Rynek, Rzeźnicka, Sieroca, Skryta, Słodowa, Spokojna, Staszica, Stara, Strumykowa, Szkolna, Targowa, Wrocławska, Zachodnia, Zamkowa;</p>	<p>Kępiński Dom Kultury Ul. Ratuszowa 2</p>
2	<p>MIASTO KĘPNO, ULICE: Chopina, Henryka Wieniawskiego, Hipolita Młynarza, Karłowicza, Karola Kurpińskiego, Kazimierza Wilkomirskiego, Moniuszki, Nowowiejskiego, Osiedle Kopa, Osiedle 700-lecia, Paderewskiego, Pogodna, Powstańców Wielkopolskich, Słoneczna, Szymanowskiego, Tadeusza Sygietyńskiego, Tęczowa, Wiatrakowa, Wincentego Schmidt'a, Witolda Lutosławskiego, Witolda Małcużyńskiego, Władysława Turowskiego;</p>	<p>Przedszkole Samorządowe Nr 5 Os. 700-lecia</p>
3	<p>MIASTO KĘPNO, ULICE: Berwińskiego, Dąbrowskiego, Gimnazjalna, Hanka Sawickiej, Manifestu Lipcowego, Ogrodowa, Parkowa, Sienkiewicza, Sikorskiego, Skośna, Szpitalna, Wojska Polskiego, Wolności, Zielona, 1-go Maja, 3-go Maja, 21-go Stycznia;</p>	<p>Szkoła Podstawowa Nr 1 w Kępnie ul. Sienkiewicza 21</p>
4	<p>MIASTO KĘPNO, ULICE: Obrońców Pokoju, Spółdzielcza, Wiosny Ludów;</p>	<p>Świetlica Spółdzielni Mieszkaniowej w Kępnie Ul. Sienkiewicza 48</p>
5	<p>MIASTO KĘPNO, ULICE: Aleja Ludwika Zamenhafa, Aleje Marcinkowskiego, Aleksandra Fredry, Bolesława Prusa, Estkowskiego, Gen. Świerczewskiego, Graniczna, Grobla, Janka Krasickiego, Lipowa, Osińska, Tysiąclecia, Walki Młodych, Warszawska, Władysława Reymonta;</p>	<p>Szkoła Podstawowa Nr 3 w Kępnie ul. Tysiąclecia 1</p>

6	<p>MIASTO KĘPNO, ULICE: Boczna, Cicha, Cichy Zaulek, Długa, Osiedle Odrodzenia, Młyńska, Nowa, Radosna, Wesola, Wieluńska, Zacisze; WIEŚ: Mianowice;</p>	Przedszkole Samorządowe Nr 4 w Kępnie Osiedle Odrodzenia
7	<p>MIASTO KĘPNO, ULICE: Armii Krajowej, Armii Poznań, Bohaterów Września, Dworcowa, Grabowska, Gwardii Ludowej, Kombatantów, Lenino, Monte Cassino, Ofiar Oświęcimskich, Ofiar Torzeńca i Wyszanowa, PKWN-u, Poznańska, PPR-u, PPS-u, Przemysłowa, Ruchu Oporu, Towarowa, Zwycięstwa; WSIE: Krążkowy, Olendry;</p>	Przedszkole Samorządowe w Krążkowach
8	WSIE: Hanulin, Kliny	Szkoła Podstawowa w Hanulinie
9	WSIE: Biały Młyn, Borek Mielęcki, Dziekania, Osiny, Szklarka Mielęcka, Zosin;	Budynek byłej Szkoły Podstawowej w Szklarce Mielęckiej
10	WSIE: Przybyszów, Rzetnia;	Budynek byłej Szkoły Podstawowej w Rzetni
11	WSIE: Domanin, Mechnice, Mikorzyn;	Szkoła Podstawowa w Mikorzynie
12	WIEŚ: Olszowa;	Szkoła Podstawowa w Olszowej
13	WIEŚ: Świba;	Szkoła Podstawowa w Świbie
14	WSIE: Kierzenko, Kierzno, Pustkowie Kierzeńskie;	Szkoła Podstawowa w Kierznie
15	WSIE: Myjomice, Ostrówiec;	Szkoła Podstawowa w Myjomicach

2720

UCHWAŁA Nr XXXVIII/244/02 RADY GMINY KISZKOWO

z dnia 16 lipca 2002 r.

w sprawie podziału gminy Kiszkowo na okręgi wyborcze, określenia ich granic i numerów oraz ustalenia liczby radnych wybieranych w każdym okręgu w wyborach samorządowych

Na podstawie art. 92 ustawy z dnia 16 lipca 1998 roku – Ordynacja wyborcza do rad gmin, rad powiatów i sejmików województw (Dz.U. Nr 95 poz. 602 z późniejszymi zmianami), i art. 15 ust. 3 ustawy z dnia 11 kwietnia 2001 roku – o zmianie ustaw o samorządzie gminnym, o samorządzie powiatowym, o samorządzie województwa, o administracji rządowej w województwie oraz o zmianie niektórych innych ustaw

(Dz.U. Nr 45, poz. 497 z późniejszymi zmianami) Rada Gminy uchwala, co następuje:

§1

Dokonuje się podziału gminy na okręgi wyborcze oraz ustala się ich granice i numery oraz liczbę radnych wybieranych w każdym okręgu:

Numer obwodu	Siedziba obwodu	Numer okręgu wyborczego	Granice Okręgu	Liczba wybieranych radnych
1.	Kiszkowo Urząd Gminy ul. Szkolna 2	1	Kiszkowo, Brudzewko, Łubowice, Darmoszewo, Łubowniczeki	3
		2	Węgorzewo, Sroczyń, Charzewo, Gniewkowo	2
		3	Dąbrowka Kościelna, Karczewo, Karczewko, Turostówko	1
		4	Turostowo	1
2.	Rybno Wielkie, Szkoła Podstawowa	5	Rybno Wielkie, Olekszyn, Rybieniec	3
		6	Łągiewniki Kościelne, Wola Łągiewnicka	1
3.	Sławno Szkoła Podstawowa	7	Sławno, Kamionek, Ujazd, Myszki	2
		8	Skrzetuszewo, Imiołki, Głębokie, Berkowo	2

§2

Wykonanie uchwały zleca się Zarządowi Gminy Kiszkowo.

§3

Traci moc uchwała Nr XXXVII/236/02 Rady Gminy Kiszkowo z dnia 26 czerwca 2002 r. w sprawie: podziału gminy Kiszkowo na okręgi wyborcze, określenia ich granic i numerów oraz ustalenia liczby radnych wybieranych w każdym okręgu w wyborach samorządowych.

§4

1. Uchwała wchodzi w życie 14 dni od dnia ogłoszenia w Dzienniku Urzędowym Województwa Wielkopolskiego oraz podaje się ją do wiadomości publicznej w sposób zwyczajowo przyjęty.
2. Po jednym egzemplarzu uchwały przekazuje się Wojewodzie Wielkopolskiemu i Wojewódzkiemu Komisarzowi Wyborczemu w Poznaniu.

Przewodniczący Rady
(-) inż. Kazimierz Barańczak

2721

UCHWAŁA Nr XXXV/356/02 RADY MIEJSKIEJ W KLECZEWIE

z dnia 26 czerwca 2002 r.

w sprawie podziału gminy i miasta Kleczew na okręgi wyborcze, określenia ich granic i numerów oraz ustalenia liczby radnych wybieranych w każdym okręgu, w wyborach samorządowych

Na podstawie art. 92 ustawy z dnia 16 lipca 1998 r. Ordynacja wyborcza do rad gmin, rad powiatów i sejmików województw (Dz.U. Nr 95, poz. 602 z późn. zm.), i art. 15 ust. 3 ustawy z dnia 11 kwietnia 2001 r. o zmianie ustaw: o samorządzie gminnym, o samorządzie powiatowym, o samorządzie województwa, o administracji rządowej w województwie oraz o zmianie niektórych innych ustaw (Dz.U. Nr 45, poz. 497 z późn. zm.) Rada Miejska w Kleczewie - uchwała, co następuje:

§1

Dokonuje się podziału gminy i miasta Kleczew na 10 okręgów wyborczych, których granice, numery i liczbę wybieranych radnych w każdym okręgu wyborczym określa załącznik Nr 1 do niniejszej uchwały.

§2

Wykonanie uchwały powierza się Burmistrzowi Gminy i Miasta Kleczew.

§3

Uchwała wchodzi w życie z dniem podjęcia i podlega ogłoszeniu w Dzienniku Urzędowym Województwa Wielkopolskiego oraz podaje się ją do publicznej wiadomości w sposób zwyczajowo przyjęty.

Przewodniczący
Rady Miejskiej w Kleczewie
(-) mgr inż. Jerzy Tusiński

**Załącznik Nr 1
do Uchwały Nr XXXV/356/02
Rady Miejskiej w Kleczewie
z dnia 26.06.2002 r.**

Liczba osób w gminie i mieście – 9869
w tym:
miasto – 4107
gmina – 5762

Liczba osób przypadających na 1 mandat: - 658

Podział Gminy i Miasta Kleczew na okręgi wyborcze w wyborach samorządowych

Nr okręgu	Granice okręgu	Liczba mieszkańców	Liczba radnych wybieranych w okręgu	Liczba mieszkańców przypadających na 1 mandat
1	2	3	4	5
1	m. Kleczew - ulice			
	Akacyjowa – 18			
	Chopina – 34			
	Dębowa – 29			
	Kasztanowa – 47			
	Kolejowa - 82			
	Konińska – 94			
	Kościelna - 93			
	Krótką – 1			
	Leśna – 210			
	Nowa – 59			
	Ogrodowa – 24			
	Okrzei – 59			
	Plac Kościuszki – 68			
	Plac Piłsudskiego – 51			
	Plac Wolności – 43			
	Polna – 30			
	Poznańska – 293			
	Rutki – 73			
	Słoneczna - 55			
	Stodolna – 112	2019	3	673
Sosnowa – 60				
Toruńska – 272				
Warszawska – 134				
Wjazdowa – 1				
Wodna – 5				
Żeromskiego – 72				
2	Aleje 600 lecia – 38			
	Białobrodzka – 99			
	Fiołkowa -			
	Hiacyntowa -			
	Jaśminowa -			
	Konwaliowa – 12			
	Makowa -			
	Putza A – 233			
	Różana – 2			
	Rzemieślnicza – 12			
	Szkolna – 128			
	Świętej Barbary – 9			
	Świętej Kingi – 12			
50 lecia Kopalni Konin – 22	2088	3	696	
i 11 listopada - 1521				

2722

UCHWAŁA Nr XXXV/357/02 RADY MIEJSKIEJ W KLECZEWIE

z dnia 26 czerwca 2002 r.

w sprawie utworzenia stałych obwodów głosowania na terenie Gminy i Miasta Kleczew

Na podstawie art. 18 ust. 2 pkt 15 ustawy z dnia 08 marca 1990 roku o samorządzie gminnym (T.j. Dz.U. z 2001 roku Nr 142, poz. 1591 z późn. zm.) oraz art. 30 i art. 31 ustawy z dnia 16 lipca 1998 roku ordynacja wyborcza do rad gmin, rad powiatów i sejmików województw (Dz.U. Nr 95, poz. 602 z późn. zm.) uchwała się, co następuje:

§1

Rada Miejska w Kleczewie na podstawie wniosku Burmistrza Gminy i Miasta Kleczew tworzy stałe obwody głosowania w sposób przedstawiony w załączniku Nr 1 do niniejszej uchwały.

§2

Wykonanie uchwały powierza się Burmistrzowi Gminy i Miasta Kleczew.

§3

Uchwała wchodzi w życie z dniem podjęcia i podlega ogłoszeniu w Dzienniku Urzędowym Województwa Wielkopolskiego oraz podaje się ją do publicznej wiadomości w sposób zwyczajowo przyjęty.

Przewodniczący
Rady Miejskiej w Kleczewie
(-) mgr inż. Jerzy Tusiński

**Załącznik Nr 1
do Uchwały Nr XXXV/357/02
Rady Miejskiej w Kleczewie
z dnia 26.06.2002 r.**

Podział Gminy i Miasta Kleczew na okręgi wyborcze w wyborach samorządowych

Nr obwodu głosowania	Granice obwodu głosowania	Liczba mieszkańców w obwodzie	Siedziba Obwodowej Komisji Wyborczej
1	2	3	4
1	m. Kleczew - ulice	2019	Szkoła Podstawowa w Kleczewie ul. Warszawska 31 tel. 2701-058
	Akacyjowa – 18		
	Chopina – 34		
	Dębowa – 29		
	Kasztanowa – 47		
	Kolejowa - 82		
	Konińska – 94		
	Kościelna - 93		
	Krótką – 1		
	Leśna – 210		
	Nowa – 59		
	Ogrodowa – 24		
	Okrzei – 59		
	Plac Kościuszki – 68		
	Plac Piłsudskiego – 51		
	Plac Wolności – 43		
	Polna – 30		
	Poznańska – 293		
	Rutki – 73		
	Słoneczna - 55		
	Stodolna – 112		
	Sosnowa – 60		
	Toruńska –272		
Warszawska – 134			
Wjazdowa – 1			
Wodna – 5			
i Żeromskiego – 72			

2	m. Kleczew - ulice	2088	Ośrodek Sportu i Rekreacji w Kleczewie ul. 600 lecia 21 tel. 2701-223
	Aleje 600 lecia – 38		
	Białobrodzka – 99		
	Fiołkowa		
	Hiacyntowa		
	Jaśminowa		
	Konwaliowa –12		
	Makowa		
	Putza A – 233		
	Różana – 2		
	Rzemieślnicza – 12		
	Szkolna – 128		
	Świętej Barbary – 9		
	Świętej Kingi – 12		
50 lecia Kopalni Konin – 22			
i 11 listopada - 1521			
3	Sołectwa:	1839	Dom Kultury w Kleczewie ul. Strażacka 2 tel. 2701-517
	Izabelin 127		
	Jabłonka 325		
	Janowo 170		
	Przytuki 176		
	Roztoka 116		
	Słaboludź 69		
	Sławoszewek 461		
	Sławoszewo 240		
	i Wielkopole 155		
4	Sołectwa:	1274	Szkoła podstawowa w Złotkowie tel. 2701-065
	Kalinowiec 187		
	Miłaczew 126		
	Nieborzyn 517		
	i Złotków 444		
5	Sołectwa:	2649	Wiejski Dom Kultury „Strażak” w Budziszławiu Kościelnym tel. 2681-053
	Adamowo 108		
	Budzisław Górny 258		
	Budzisław Kościelny 1192		
	Kamionka 228		
	Marszewo 230		
	Tręby 228		
	Wola Sławiecka 207		
i Zberzyn 198			

2723

UCHWAŁA Nr XLII/247/02 RADY GMINY W KLESZCZEWIE

z dnia 10 lipca 2002 r.

w sprawie ustalenia okręgów wyborczych w Gminie Kleczewo

Na podstawie art. 92 ust. 2 i 3 ustawy z dnia 16 lipca 1998 r. – Ordynacja wyborcza do rad gmin, rad powiatów i sejmików województw (Dz.U. Nr 95 poz. 602 ze zmianami), w związku z art. 15 ust. 3 ustawy z dnia 11 kwietnia 2001 r. o zmianie ustaw: o samorządzie gminnym, o samorządzie powiatowym, o samorządzie województwa, o administracji rządowej w województwie oraz o zmianie niektórych innych ustaw (Dz.U. Nr 45 poz.497 ze zm.) Rada Gminy w Kleczewie uchwala, co następuje:

§1

Dokonuje się podziału Gminy Kleczewo na okręgi wyborcze, ustala ich granice i numery oraz liczbę wybieranych radnych w każdym okręgu według załącznika do niniejszej uchwały.

§2

Traci moc Uchwała Nr XLI/237/02 Rady Gminy w Kleczewie z dnia 27 czerwca 2002 r. w sprawie ustalenia okręgów wyborczych w Gminie Kleczewo.

§3

Uchwała wchodzi w życie z dniem podjęcia i podlega ogłoszeniu w Dzienniku Urzędowym Województwa Wielkopolskiego oraz podlega podaniu do publicznej wiadomości w sposób zwyczajowo przyjęty.

Przewodniczący
Rady Gminy
(-) mgr inż. Kazimierz Kłosowicz

Załącznik
do Uchwały Nr XLII/247/02
Rady Gminy w Kleszczewie
z dnia 10 lipca 2002 r.

WYKAZ OKRĘGÓW WYBORCZYCH

Numer okręgu wyborczego	Granice okręgu wyborczego	Liczba radnych wybieranych w okręgu
1	Sołectwo Poklatki Sołectwo Kleszczewo obejmujące miejscowości: Bugaj, Lipowice, Kleszczewo	2
2	Sołectwo Krerowo	1
3	Sołectwo Markowice	1
4	Sołectwo Krzyżowniki Sołectwo Nagradowice	2
5	Sołectwo Zimin	1
6	Sołectwo Gowarzewo obejmujące miejscowości: Gowarzewo, Szewce, Tanibórz	2
7	Sołectwo Komorniki Sołectwo Bylin Sołectwo Śródka	2
8	Sołectwo Tulce	4

Przewodniczący
Rady Gminy
(-) mgr inż. Kazimierz Kłosowicz

2724

UCHWAŁA Nr XXXVII/264/02 RADY MIEJSKIEJ GMINY KŁECKO

z dnia 1 lipca 2002 r.

w sprawie podziału Gminy na okręgi wyborcze, ustalenia liczby radnych wybieranych w każdym okręgu wyborczym dla przeprowadzenia wyborów do Rady Miejskiej Gminy Kłecko

Na podstawie art. 92 ust. 2 ustawy z dnia 16 lipca 1998 r. Ordynacja wyborcza do rad gmin, rad powiatów i sejmików województw (Dz.U. Nr 95, poz. 602 ze zmianami), w związku z art. 15 ust. 3 ustawy z dnia 11 kwietnia 2001 r. o zmianie ustawy o samorządzie gminnym, o samorządzie powiatowym, o samorządzie województwa, o administracji rządowej w województwie oraz o zmianie niektórych innych ustaw (Dz.U. Nr 45, poz. 497), Rada Miejska uchwala, co następuje:

§1

Tworzy się okręgi wyborcze i ustala się ich numery i granice oraz ustala się liczbę radnych wybieranych w każdym okręgu zgodnie z załącznikiem nr 1 do niniejszej uchwały.

§2

Wykonanie uchwały powierza się Burmistrzowi, zobowiązując do niezwłocznego przesłania po jednym egzemplarzu uchwały Wojewodzie Wielkopolskiemu i Komisarzowi Wyborczemu

w Poznaniu oraz do podania do publicznej wiadomości w sposób zwyczajowo przyjęty.

§3

Traci moc uchwała Zarządu Miejskiego z dnia 17 sierpnia 1998 r. w sprawie podziału gminy na okręgi wyborcze, ustalenia liczby radnych wybieranych w każdym okręgu dla przeprowadzenia wyborów do Rady Miejskiej Gminy Kłecko w dniu 11 października 1998 r.

§4

Uchwała wchodzi w życie z dniem podjęcia i podlega ogłoszeniu w Dzienniku Urzędowym Województwa Wielkopolskiego.

Przewodniczący
Rady Miejskiej Gminy Kłecko
(-) *Zbigniew Bubacz*

**Załącznik
do uchwały nr XXXVII/264/02
Rady Miejskiej Gminy Kłecko
z dnia 1 lipca 2002 r.**

Podział Gminy Kłecko na okręgi wyborcze:

Numer okręgu wyborczego	Granice okręgu wyborczego	Liczba wybieranych radnych
1	Miasto Kłecko	5
2	Wsie sołeckie: Charbowo, Gorzuchowo, Kamieniec, Michalcza, Polska Wieś, Pomorzany, Świniary, Ułanowo, Wilkowyja, Zakrzewo	4
3	Wsie sołeckie: Bielawy – Pruchnowo, Czech, Dębica, Dziećmiarki, Komorowo, Sulin, Waliszewo	3
4	Wsie sołeckie: Biskupice, Bojanice, Brzozogaj, Działyń - Kopydłowo	3

2725

UCHWAŁA Nr XXXVII/265/02 RADY MIEJSKIEJ GMINY KŁECKO

z dnia 1 lipca 2002 r.

w sprawie utworzenia obwodów głosowania dla przeprowadzenia wyborów na obszarze Gminy

Na podstawie art. 30 ust. 2 pkt 1 i art. 30 ust. 3, art. 31 ust. 2 ustawy z dnia 16.07.1998 r. Ordynacja wyborcza do rad gmin, powiatów i sejmików województw (Dz.U. Nr 95, poz. 602 z późniejszymi zmianami) Rada Miejska uchwala co następuje:

§1

1. Na terenie Gminy Kłecko tworzy się obwody głosowania dla przeprowadzenia głosowania w wyborach.
2. Wykaz obwodów, ich granice i numery oraz siedziby obwodowych komisji wyborczych określa załącznik nr 1 do niniejszej uchwały.

§2

Wykonanie uchwały zleca się Burmistrzowi, zobowiązując do niezwłocznego przesłania uchwały Wojewodzie Wielkopolskiemu i Komisarzowi Wyborczemu w Poznaniu oraz do

podania do publicznej wiadomości w sposób zwyczajowo przyjęty.

§3

Traci moc uchwała Rady Miejskiej Gminy Kłecko nr XX/136/2000 z dnia 24 sierpnia 2000 r. w sprawie zmian w obwodach głosowania do przeprowadzenia wyborów na obszarze Gminy Kłecko.

§4

Uchwała wchodzi w życie z dniem podjęcia i podlega ogłoszeniu w Dzienniku Urzędowym Województwa Wielkopolskiego.

Przewodniczący
Rady Miejskiej Gminy Kłecko
(-) *Zbigniew Bubacz*

**Załącznik Nr 1
do uchwały nr XXXVII/265/02
Rady Miejskiej Gminy Kłecko
z dnia 1 lipca 2002 r.**

Wykaz obwodów głosowania utworzonych na obszarze gminy Kłecko

Numer okręgu wyborczego	Granice okręgu wyborczego	Liczba wybieranych radnych
1	Miasto Kłecko	Miejsko-Gminny Ośrodek Kultury w Kłecku ul. Gnieźnieńska 8 tel. 4270-122
2	Wsie sołectkie: Charbowo, Gorzuchowo, Kamieniec, Michalcza, Polska Wieś, Pomorzany, Świniary, Ułanowo, Wilkowyja, Zakrzewo	Świetlica na stadionie w Kłecku ul. Paderewskiego 26 tel. kom. 090 552-111
3	Wsie sołectkie: Bielawy – Pruchnowo, Czech, Dębница, Dziećmiarki, Komorowo, Sulin, Waliszewo	Szkoła Podstawowa w Dębnicy tel. 4279-677
4	Wsie sołectkie: Biskupice, Bojanice, Brzozogaj, Działyń - Kopydłowo	Zespół Szkolno-Przedszkolny w Działyńiu tel. 4279-608

2726

UCHWAŁA Nr 344/02 RADY MIEJSKIEJ W KŁODAWIE

z dnia 2 lipca 2002 r.

w sprawie podziału gminy na okręgi wyborcze, określenia ich granic i numerów oraz ustalenia liczby radnych wybieranych w każdym okręgu, w wyborach samorządowych

Na podstawie art. 92 ustawy z dnia 16 lipca 1998 r. Ordynacja wyborcza do rad gmin, rad powiatów i do sejmików województw (Dz.U. Nr 95, poz. 602, Nr 160, poz. 1060, z 2001 r. Nr 45, poz. 497, Nr 89, poz. 971, z 2002 r. Nr 23, poz. 220) i art. 15 ust. 3 ustawy z dnia 11 kwietnia 2001 o zmianie ustaw o samorządzie gminnym, o samorządzie powiatowym, o samorządzie województw, o administracji rządowej w województwie oraz o zmianie niektórych innych ustaw (Dz.U. Nr 45, poz. 497, Nr 23, poz. 220) na wniosek Burmistrza Miasta Rada Miejska w Kłodawie uchwala, co następuje:

§1

Dokonuje się podziału gminy na 8 okręgów wyborczych, których granice, numery i liczbę wybieranych radnych w każdym okręgu wyborczym określa załącznik do niniejszej uchwały.

§2

Traci moc uchwała Nr 259/98 Zarządu Miejskiego w Kłodawie z dnia 14 sierpnia 1998 r. w sprawie gminy na okręgi

wyborcze i ustalenie liczby radnych wybieranych w każdym okręgu wyborczym.

§3

Wykonanie uchwały powierza się Przewodniczącemu Zarządu Miejskiego w Kłodawie.

§4

Uchwała wchodzi w życie z dniem podjęcia i podlega ogłoszeniu w Dzienniku Urzędowym Województwa Wielkopolskiego oraz podaniu do wiadomości publicznej w sposób zwyczajowo przyjęty.

Przewodniczący
Rady Miejskiej
(-) Antoni Sikorski

**Załącznik
do Uchwały Nr 344/02
Rady Miejskiej w Kłodawie
z dnia 2 lipca 2002 r.**

Liczba mieszkańców gminy wg stanu na dzień 31 grudnia 2001 roku – 14.053

Liczba wybieranych radnych – 15

Norma przedstawicielstwa – 936,8 (937)

Nr okręgu wyborczego	Granice okręgu wyborczego	Liczba wybie r. radnych	Liczba mieszk. przyp. na 1 mand.
1	Miasto Kłodawa Ulice: Aleja Tadeusza Kościuszki, Aleja 1000 lecia, Aleja 1 Maja, Armii Krajowej, Barbary, Bohaterów Września 1939 r. Dąbska, Górnicza, Gruntowa, Henryka Dąbrowskiego, Jasna, Jaśminowa, Jarzębinowa, Józefa Grzyskiego, Klonowa, Łakowa, Łęczycka, Niezlomnych, Powstańców Wielkopolskich, Różana, Solna, Świętego Ducha, 3 Maja, Władysława Jagiełły, Władysława Kapicy, Wrzosowa, Wyżynna, Zawodnia i Zielona	5	930
2	Miasto Kłodawa Ulice: Adama Mickiewicza, Adama Rustejki Pińkiewicza, Akademii Krakowskiej, Bierzwieńska, Cegielniana, Dolna, Elizy Orzeszkowej, Grzegorza z Sambora, Harcerska, Juliana Tuwima, Juliusza Słowackiego, Kard. Stefana Wyszyńskiego, Kolska, Kościelna, Krępa, Krótka, Leona Kruczkowskiego, 11 Listopada, Marii Dąbrowskiej, Nowa, Ogrodowa, Plac Wolności, Polna, Poznańska, Przedecka, Rawity Witanowskiego, Rolnicza, Sędziwoja z Czechła, Sportowa, Spółdzielcza, Stanisława Staszica, Stefana Żeromskiego, Stodólna, Strażacka, Szkolna, Targowa, Toruńska, Traktorowa, Warszawska, Wiejska, Władysława Broniewskiego, Włocławska i Zagórnicka	3	828

3	Gmina Kłodawa Sołectwa: Łązek, Podgajew, Rgielew, Rycerzew, Straszków i Wólka Czepowa	1	1268
4	Gmina Kłodawa Sołectwa: Bierzwienna Dł. Kol., Dębina, Głogowa, Kobylata, Leszcze i Zbójno	2	786
5	Gmina Kłodawa Sołectwa: Dzióbin, Korzecznik, Luboniek i Rysiny Kol.	1	1140
6	Gmina Kłodawa Sołectwa: Cząstków, Łubno, Okoleniec i Słupeczka	1	827
7	Gmina Kłodawa Sołectwa: Bierzwienna Dł. Wieś, Berzwienna Krótka, Janczewy i Tarnówka	1	983
8	Gmina Kłodawa Sołectwa: Dąbrówka, Górki, Krzykosy i Pomarzany Fabr.	1	1128

2727

UCHWAŁA Nr 345/02 RADY MIEJSKIEJ W KŁODAWIE

z dnia 2 lipca 2002 r.

w sprawie utworzenia obwodów głosowania, ustalenia ich granic i numerów oraz wyznaczenia siedzib Obwodowych Komisji Wyborczych dla przeprowadzenia wyborów samorządowych

Na podstawie art. 30 ust. 1, ust. 2 pkt 1 i ust 3 ustawy z dnia 16 lipca 1998 r. Ordynacja wyborcza do rad gmin, rad powiatów i do sejmików województw (Dz.U. Nr 95, poz. 602, Nr 160, poz. 1060, z 2001 r Nr 45, poz. 497, Nr 89, poz. 971, z 2002 r Nr 23, poz. 220) na wniosek Burmistrza Miasta Rada Miejska w Kłodawie uchwala, co następuje:

§1

W gminie Kłodawa tworzy się 12 obwodów głosowania. Granice, numery obwodów oraz siedziby Obwodowych Komisji Wyborczych określa załącznik do niniejszej uchwały.

§2

Traci moc uchwała Nr 260/98 Zarządu Miejskiego w Kłodawie z dnia 14 sierpnia 1998 r. w sprawie utworzenia na terenie gminy obwodów głosowania.

§3

Wykonanie uchwały powierza się Przewodniczącemu Zarządu Miejskiego w Kłodawie.

§4

Uchwała wchodzi w życie z dniem podjęcia i podlega ogłoszeniu w Dzienniku Urzędowym Województwa Wielkopolskiego oraz podaniu do wiadomości publicznej w sposób zwyczajowo przyjęty.

Przewodniczący
Rady Miejskiej
(-) Antoni Sikorski

**Załącznik
do Uchwały Nr 345/02
Rady Miejskiej w Kłodawie
z dnia 02 lipca 2002 r.**

Liczba mieszkańców gminy wg stanu na dzień 31 grudnia 2001 roku – 14.053

Liczba wybieranych radnych – 15

Norma przedstawicielstwa – 936,8

Nr obwodu głosowania	Granice obwodu głosowania	Siedziba Obwodowej Komisji Wyborczej	Nr okręgu wyborczego
1	Miasto Kłodawa ulice: Armii Krajowej, Boh. Września 1939 r. Górnicza, Józefa Grzyskiego i Władysława Kapicy	Obwodowa Komisja Wyborcza Nr 1 w Kłodawie Dom Górnika w Kłodawie ul. 3 Maja 1	
2	Miasto Kłodawa ulice: Aleja 1 Maja, Aleja Tadeusza Kościuszki, Aleja 1000 lecia, Barbary, Dąbska, Gruntowa, Henryka Dąbrowskiego, Jasna, Jaśminowa, Jarzębinowa, Klonowa, Łąkowa, Łęczycka, Niezlomnych, Powstańców Wielkopolskich, Różana, Solna, Świętego Ducha, 3 Maja, Władysława Jagiełły, Wrzosowa, Wyżyna, Zawodnia i Zielona	Obwodowa Komisja Wyborcza Nr 2 w Kłodawie Zespół Szkół Nr 2 w Kłodawie ul. 3 Maja tel. 2730-310	1
3	Miasto Kłodawa ulice: Adama Mickiewicza, Bierwieńska, Cegielniana, Dolna, Juliusza Słowackiego, Kolska, 11 Listopada, Polna, Poznańska, Rolnicza, Toruńska, Traktorowa, Rawity, Witanowskiego, Warszawska i Zagórnicka	Obwodowa Komisja Wyborcza Nr 3 w Kłodawie Zespół Szkół Ponadpodst. w Kłodawie ul. Adama Mickiewicza 5 tel. 2730-263	2
4	Miasto Kłodawa ulice: Adama Rustejki Pińkiewicza, Akademii Krakowskiej, Elizy Orzeszkowej, Grzegorza z Sambora, Harcerska, Juliana Tuwima, Kardynała Stefana Wyszyńskiego, Kościelna, Krępa, Krótka, Leona Kruczkowskiego, Marii Dąbrowskiej, Nowa, Ogrodowa, Plac Wolności, Przedecka, Sędziwoja z Czechła, Sportowa, Spółdzielcza, Stanisława Staszica, Szkolna, Stefana Żeromskiego, Stodólna, Strażacka, Targowa, Wiejska, Władysława Broniewskiego i Włocławska	Obwodowa Komisja Wyborcza Nr 4 w Kłodawie Zespół Szkół nr 1 w Kłodawie ul. Kościelna 15 tel. 2730-380	2
5	Gmina Kłodawa Sołectwa: Łązek, Podgajew, Rgielew, Rycerzew, Straszków i Wólka Czepowa	Obwodowa Komisja Wyborcza Nr 5 w Wólce Czepowej Szkoła Podstawowa w Wólce Czepowej tel. 2730-210	3
6	Gmina Kłodawa Sołectwa: Bierwieńska Dł. Kol., Dębina, Głogowa	Obwodowa Komisja Wyborcza Nr 6 w Dębinie Szkoła Podstawowa w Dębinie tel. 2730-253	4
7	Gmina Kłodawa Sołectwa Kobylata, Leszcze i Zbójno	Obwodowa Komisja Wyborcza Nr 7 w Leszczach Przeds. Geol. w Leszczach tel. 2730-651	
8	Gmina Kłodawa Sołectwa: Dzióbin, Korzecznik, Luboniek i Rysiny Kol.	Obwodowa Komisja Wyborcza Nr 8 w Rysinach Kolonii Gimnazjum w Rysinach Kolonii tel. 2732-006	5
9	Gmina Kłodawa Sołectwa: Cząstków, Łubno, Okoleniec i Słupczka	Obwodowa Komisja Wyborcza Nr 9 w Cząstkowie Świetlica Wiejska w Cząstkowie	6

10	Gmina Kłodawa Sołectwa: Bierzwienna Dł. Wieś, Bierzwienna Krótka, Janczewy i Tarnówka	Obwodowa Komisja Wyborcza Nr 10 w Bierzwiennej Długiej Wsi Szkoła Podstawowa w Bierzwiennej Dł. Wsi tel. 2735-195	7
11	Gmina Kłodawa Sołectwa: Górki, Pomarżany Fab r.	Obwodowa Komisja Wyborcza Nr 11 w Górkach Szkoła Podstawowa w Górkach tel. 2631-648	8
12	Gmina Kłodawa Sołectwa: Dąbrówka i Krzykosy	Obwodowa Komisja Wyborcza Nr 12 w Krzykosach Remiza OSP w Krzykosach	

2728

UCHWAŁA Nr XXXVII/226/2002 RADY MIASTA I GMINY W KOBYLINIE

z dnia 28 czerwca 2002 r.

w sprawie podziału miasta i gminy Kobylin na okręgi wyborcze, ustalenia ich granic i numerów oraz liczby radnych wybieranych w każdym okręgu

Na podstawie art. 92 ust. 2 ustawy z dnia 16 lipca 1998 r. Ordynacja wyborcza do rad gmin, rad powiatów i sejmików województw (Dz.U. Nr 95, poz. 602 z późniejszymi zmianami), w związku z art. 15 ust. 3 ustawy z dnia 11 kwietnia 2001 r. o zmianie ustaw: o samorządzie gminnym, o samorządzie powiatowym, o samorządzie województwa, o administracji rządowej w województwie oraz o zmianie niektórych innych ustaw (Dz.U. Nr 45, poz. 497) uchwała się, co następuje:

§1

Dla wyboru Rady Miasta i Gminy w Kobylinie ustala się podział miasta i gminy Kobylin na okręgi wyborcze, ich granice i numery oraz liczbę radnych wybieranych w każdym okręgu wyborczym zgodnie z załącznikiem do niniejszej uchwały.

§2

Wykonanie uchwały powierza się Zarządowi Miasta i Gminy w Kobylinie.

§3

Uchwała wchodzi w życie z dniem podjęcia i podlega ogłoszeniu w Dzienniku Urzędowym Województwa Wielkopolskiego oraz podaniu do publicznej wiadomości w sposób zwyczajowo przyjęty.

Przewodniczący
Rady Miasta i Gminy
(-) *Tadeusz Szulc*

**Załącznik
do Uchwały Nr XXXVII/226/2002
Rady Miasta i Gminy w Kobylinie
z dnia 28 czerwca 2002 roku**

Miasto i Gmina Kobylin

Numer okręgu	Granice okręgu wyborczego	Liczba radnych wybieranych w okręgu
1	Miasto Kobylin	5
2	sołectwo Długoleka sołectwo Stary Kobylin sołectwo Rębiechów sołectwo Górka sołectwo Berdychów	1
3	sołectwo Smolice	2
4	Smolice – Kolonia – część wsi Smolice sołectwo Raszewy sołectwo Zdziętawy	1

5	sołectwo Kuklinów sołectwo Rojew osada Lipówiec sołectwo Starygród	2
6	sołectwo Sroki sołectwo Zalesie Małe	1
7	sołectwo Zalesie Wielkie	1
8	sołectwo Fijałów sołectwo Nepomucenów sołectwo Wyganów sołectwo Rzemiechów	1
9	sołectwo Łagiewniki sołectwo Starkówiec wieś Targoszyce	1

2729

UCHWAŁA Nr XXXVII/227/2002 RADY MIASTA I GMINY W KOBYLINIE

z dnia 28 czerwca 2002 r.

w sprawie utworzenia stałych obwodów głosowania na obszarze miasta i gminy Kobylin

Na podstawie art. 30 ust. 2 pkt 1 ustawy z dnia 16 lipca 1998 r. Ordynacja wyborcza do rad gmin, rad powiatów i sejmików województw (Dz.U. Nr 95, poz. 602 z późniejszymi zmianami) uchwała się, co następuje:

§1

Dokonyje się podziału miasta i gminy Kobylin na stałe obwo-
dy głosowania, zgodnie z załącznikiem do niniejszej uchwały.

§2

Traci moc podział na obwo-
dy głosowania ustalony Uchwałą
Nr 26/98 Zarządu Miasta i Gminy w Kobylinie z dnia
04 września 1998 roku w sprawie utworzenia obwodów
głosowania na terenie gminy Kobylin.

§3

Wykonanie uchwały powierza się Zarządowi Miasta i Gminy
w Kobylinie.

§4

Uchwała wchodzi w życie z dniem podjęcia i podlega
ogłoszeniu w Dzienniku Urzędowym Województwa Wielko-
polskiego oraz podaniu do publicznej wiadomości w sposób
zwyczajowo przyjęty.

Przewodniczący
Rady Miasta i Gminy
(-) *Tadeusz Szulc*

**Załącznik
do Uchwały Nr XXXVII/227/2002
Rady Miasta i Gminy w Kobylinie
z dnia 28 czerwca 2002 roku**

Miasto i Gmina Kobylin

Numer obwodu głosowania	Granice obwodu głosowania	Siedziba Obwodowej Komisji Wyborczej
1	Miasto Kobylin	Sala szkolna Plac Glabera Kobylin
2	sołectwo Długoleka sołectwo Stary Kobylin sołectwo Rębiechów sołectwo Górka sołectwo Berdychów	Remiza Ochotniczej Straży Pożarnej ul. Krobska Kobylin
3	sołectwo Smolice Smolice – Kolonia – część wsi Smolice sołectwo Raszewy sołectwo Zdziętawy	Dom Strażaka Smolice

4	sołectwo Kuklinów sołectwo Rojew osada Lipówiec sołectwo Starygród	Dom Strażaka Kuklinów
5	sołectwo Sroki sołectwo Zalesie Małe sołectwo Zalesie Wielkie	Dom Strażaka Zalesie Wielkie
6	sołectwo Fijałów sołectwo Nepomucenów sołectwo Wyganów sołectwo Rzemiechów	Dom Strażaka Wyganów
7	sołectwo Łagiewniki sołectwo Starkówiec wieś Targoszyce	Świetlica Wiejska Łagiewniki

2730

UCHWAŁA Nr XLVI/233/2002 RADY GMINY W KOLE

z dnia 21 czerwca 2002 r.

w sprawie podziału Gminy Koło na okręgi wyborcze, określenia ich granic i numerów oraz ustalenia liczby radnych wybieranych w każdym okręgu, w wyborach samorządowych

Na podstawie art. 92 ustawy z dnia 16 lipca 1998 r. Ordynacja wyborcza do rad gmin, rad powiatów i sejmików województw (Dz.U. Nr 95, poz. 602 z późn. zm.), i art. 15 ust. 3 ustawy z dnia 11 kwietnia 2001 r. o zmianie ustaw: o samorządzie gminnym, o samorządzie powiatowym, o samorządzie województw, o administracji rządowej w województwie oraz o zmianie niektórych ustaw (Dz.U. Nr 45, poz. 497 z późn. zm.), Rada Gminy w Kole uchwała, co następuje:

§1

Dokonuje się podziału gminy na 14 okręgów wyborczych, których granice, numery i liczbę wybieranych radnych w każdym okręgu wyborczym określa załącznik do niniejszej uchwały.

§2

Wykonanie uchwały powierza się Przewodniczącemu Zarządu – Wójtowi.

§3

Uchwałą wchodzi w życie z dniem podjęcia i podlega ogłoszeniu w Dzienniku Urzędowym Województwa Wielkopolskiego oraz podaje się ją do wiadomości publicznej w sposób zwyczajowo przyjęty.

Przewodnicząca
Rady Gminy Koło
(-) *Teresa Bilińska*

**Załącznik
do Uchwały Nr XLVI/233/2002
Rady Gminy w Kole
z dnia 21 czerwca 2002 roku**

Numer okręgu	Granice okręgu Sołectwa:	Liczba wybieranych radnych
1	Przybyłów, Skobielice	1
2	Leśnica, Chojny	1
3	Powiercie Kolonia	1
4	Powiercie Wieś	2
5	Czołowo, Ruchenna	1
6	Dąbrowa, Kamień, Kaczyniec	1
7	Mikołajówek, Lucjanowo	1
8	Wrząca Wielka	1
9	Sokołowo, Kielczew IV	1
10	Kielczew I	1
11	Kielczew Górny, Wandynów	1
12	Borki	1
13	Dzierawy, Podlesie	1
14	Ochle, Lubiny	1

2731

UCHWAŁA Nr XLVI/234/2002 RADY GMINY W KOLE

z dnia 21 czerwca 2002 r.

w sprawie utworzenia obwodów głosowania, ustalenia ich granic i numerów oraz wyznaczenia siedzib Obwodowych Komisji Wyborczych dla przeprowadzenia wyborów samorządowych

Na podstawie art. 30 ust. 1-3, art. 31 ustawy z dnia 16 lipca 1998 r. Ordynacja wyborcza do rad gmin, rad powiatów i sejmików województw (Dz.U. Nr 95, poz. 602 z późn. zm.), Rada Gminy w Kole uchwala, co następuje:

§1

1. W Gminie Koło tworzy się 4 obwody głosowania.
2. Granice, numery obwodu oraz siedziby Obwodowych Komisji Wyborczych określa załącznik do niniejszej uchwały.

§2

Wykonanie uchwały powierza się Przewodniczącemu Zarządu – Wójtowi.

§3

Uchwała wchodzi w życie z dniem podjęcia i podlega ogłoszeniu w Dzienniku Urzędowym Województwa Wielkopolskiego oraz podaje się ją do wiadomości publicznej w sposób zwyczajowo przyjęty.

Przewodnicząca
Rady Gminy Koło
(-) *Teresa Bilińska*

**Załącznik
do Uchwały Nr XLVI/234/2002
Rady Gminy w Kole
z dnia 21 czerwca 2002 r.**

Numer obwodu	Granice obwodu	Numer okręgu wyborczego	Siedziba obwodowej komisji wyborczej
1.	Sołectwa: Przybyłów i Skobielice, Leśnica i Chojny Powiercie Kolonia Powiercie Wieś,	1 2 3 4	Szkoła Podstawowa w Powierciu
2.	Sołectwa: Czołowo i Ruchenna Dąbrowa, Kamień i Kaczyniec Mikołajówek i Lucjanowo Wrząca Wielka	5 6 7 8	Szkoła Podstawowa we Wrzącej Wielkiej
3.	Sokołowo i Kielczew IV Kielczew I Kielczew Górny i Wandynów	9 10 11	Szkoła Podstawowa w Kielczewie I
4.	Sołectwa: Borki Dzierawy i Podlesie Ochle i Lubiny	12 13 14	Szkoła Podstawowa w Dzierawach

2732

UCHWAŁA Nr XLIII/291/2002 RADY MIEJSKIEJ W KOLE

z dnia 28 czerwca 2002 r.

w sprawie utworzenia obwodów głosowania, ustalenia ich granic i numerów oraz wyznaczania siedzib obwodowych komisji wyborczych dla przeprowadzenia wyborów samorządowych

Na podstawie art. 30 ust. 1-3, art. 31 ustawy z dnia 16 lipca 1998 r. Ordynacja wyborcza do rad gmin, rad powiatów i sejmików województw (Dz.U. Nr 95, poz. 602 z późno zm.) Rada Miejska w Kole uchwala co następuje:

§1

1. W mieście Kole tworzy się 14 obwodów głosowania.
2. Granice, numery obwodu oraz siedziby Obwodowych Komisji Wyborczych określa załącznik do niniejszej uchwały.

§2

Wykonanie uchwały powierza się Przewodniczącemu Zarządu - Burmistrzowi Miasta Koła.

§3

Uchwała wchodzi w życie z dniem podjęcia i podlega ogłoszeniu w Dzienniku Urzędowym Województwa Wielkopolskiego oraz podaje się ją do wiadomości publicznej w sposób zwyczajowo przyjęty.

Przewodniczący
Rady Miejskiej w Kole
(-) *Wojciech Jabłoński*

**Załącznik
do uchwały Nr XLIII/291/2002
Rady Miejskiej w Kole
z dnia 28 czerwca 2002 r.**

Nr obwodu	Granice obwodu	Siedziba Obwodowej Komisji Wyborczej
1	Akacyjowa, Bema, Bogumiła, Cicha, Cisowa, Dąbrowskiego, Harcerska, Jaśminowa, Kasztanowa, Kazimierza Wielkiego, Krańcowa, Kręta, Leśna, Lipowa, Miłosna, Oliskiewicza, Południowa, Poniatowskiego, Powstańców 1863 r. Północna, Słoneczna, Spokojna, Straszewska, Szpitalna, Świerkowa, Topolowa, Wesoła, Wiatraczna, Wierzbowa, Wrzosowa, Zamkowa, Żytia	Szkoła Podstawowa Nr 2 Koło, ul. Poniatowskiego 22
2	Asnyka, Długosz, Grodzka, Jasna, Kajki, Kilińskiego, Klasztorna, Kościelna, Krótka, Krzywa, Kuśnierska, Mickiewiczza, Nowy Rynek, Ogrodowa, Orzeszkowej, Pułaskiego, Rzeźnicza, Sejmikowa, Starowarszawska, Stary Rynek, Wodna, Wschodnia, Wyszyńskiego, Zawiszy, Żelazna	Specjalny Ośrodek Szkolno-Wychowawczy Koło, ul. Mickiewiczza 14
3	Obwód zamknięty	Państwowy Dom Opieki Społecznej Koło, ul. Poniatowskiego 21
4	Ceramiczna, Kolejowa 1-26, Tuwima, Zawadzkiego, Zduny, Zielona	Szkoła Podstawowa nr 3 Koło, ul. Toruńska 68
5	20 stycznia, Garncarska, Toruńska 1-89, Zegarowa	Szkoła Podstawowa nr 3 Koło, ul. Toruńska 68
6	Broniewskiego, Wojciechowskiego Nr 5, 7, 11, 15, 19, 21, 23/25	Szkoła Podstawowa nr 3 Koło, ul. Toruńska 68
7	Brzozowa, Dojazdowa, Energetyczna, Klonowa, Kolejowa 76-92, Księża Opalki, Miodowa, Piaski, Przemysłowa, Składowa, Sosnowa, Ślusarska, Toruńska 90-417, Towarowa, Wiejska, Zachodnia, Zakładowa	Gimnazjum nr 2 Koło, ul. Kolejowa 5
8	Blizna, Kolejowa 32-72, PCK, Witosa	Gimnazjum nr 2 Koło, ul. Kolejowa 5
9	Obwód zamknięty	Dom Pomocy Społecznej Koło, ul. Blizna 55
10	Sienkiewiczza 1-57	Państwowa Szkoła Muzyczna Koło, ul. Sienkiewiczza 11

11	Baczyńskiego, Brylantowa, Buczka, Bursztynowa, Cegielniana, Chełmońskiego, Chopina, Dąbrowskiej, Dąbska, Diamentowa, Fleszarowej-Muskat, Kasprowicza, Kochanowskiego, Kołłątaja, Konarskiego, Konopnickiej, Kopernika, Korczaka, Krasickiego, Kraszewskiego, Leśmiana, Łąkowa, Matejki, Nałkowskiej, Narutowicza, Norwida, Orkana, Plac Narutowicza, Plater, Reja, Reymonta, Skłodowskiej-Curie, Słowackiego, Staffa, Staszica, Struga, Szafirowa, Szkolna, 3 Maja, Wyspiańskiego, Zapolskiej, Żeromskiego	Miejski Dom Kultury Koło, ul. Słowackiego 5
12	Boguszyniecka, Konwaliowa, Mikołajczyka, Nagórna, Narcyzowa, Poległych Powstańców Wlkp., Przesmyk, Różana, Tulipanowa, Wąska	Szkoła Podstawowa Nr 1 Koło, ul. Szkolna 1
13	Niezlomnych, Prusa, Sienkiewicza 58-130, Spółdzielców, Włocławska, Wojciechowskiego Nr 4, 6, 8, 14, 16, 16A, 18, 18A, 20, 24, 26, 28, 30, 32, 34	Gimnazjum nr 1 Koło, ul. Szkolna 1
14	Obwód zamknięty	Samodzielny Publiczny Zakład Opieki Zdrowotnej Koło, ul. Poniatowskiego 25

2733

UCHWAŁA Nr XLIII/292/2002 RADY MIEJSKIEJ W KOLE

z dnia 28 czerwca 2002 r.

w sprawie podziału miasta Koła na okręgi wyborcze, określenia ich granic i numerów oraz ustalenia liczby radnych wybieranych w każdym okręgu, w wyborach samorządowych

Na podstawie art. 92 ustawy z dnia 16 lipca 1998 r. Ordynacja wyborcza do rad gmin, rad powiatów i sejmików województw (Dz.U. Nr 95, poz. 602 z późno zm.), i art. 15 ust. 3 ustawy z dnia 11 kwietnia 2001 r. o zmianie ustaw: o samorządzie gminnym, o samorządzie powiatowym, o samorządzie województw, o administracji rządowej w województwie oraz o zmianie niektórych innych ustaw (Dz.U. Nr 45, poz. 497 z późno zm.), Rada Miejska w Kole uchwala co następuje:

§1

Dokonuje się podziału gminy na 4 okręgi wyborcze, których granice, numery i liczbę wybieranych radnych w każdym okręgu wyborczym określa załącznik do niniejszej uchwały.

§2

Wykonanie uchwały powierza się Przewodniczącemu Zarządu - Burmistrzowi Miasta Koła.

§3

Uchwała wchodzi w życie z dniem podjęcia i podlega ogłoszeniu w Dzienniku Urzędowym Województwa Wielkopolskiego oraz podaje się ją do wiadomości publicznej w sposób zwyczajowo przyjęty.

Przewodniczący
Rady Miejskiej w Kole
(-) *Wojciech Jabłoński*

**Załącznik
do uchwały Nr XLIII/292/2002
Rady Miejskiej w Kole
z dnia 28 czerwca 2002 r.**

Nr okręgu	Granice okręgu	Liczba radnych wybieranych w okręgu
1	Akacyjowa, Asnyka, Baczyńskiego, Bema, Bogumiła, Brylantowa, Buczka, Bursztynowa, Cegielniana, Chełmońskiego, Chopina, Cicha, Cisowa, Dąbrowskiego, Dąbrowskiej, Dąbska, Diamentowa, Długosza, Flaszerowej-Muskat, Grodzka, Harcerska, Jasna, Jaśminowa, Kajki, Kasprowicza, Kasztanowa, Kazimierza Wielkiego, Kilińskiego, Klasztorna, Kochanowskiego, Kołtątaja, Konarskiego, Konopnickiej, Kopernika, Korczaka, Kościelna, Krańcowa, Krasickiego, Kraszewskiego, Kręta, Krótka, Krzywa, Kuśnierska, Leśmiana, Leśna, Lipowa, Łąkowa, Matejki, Mickiewicza, Miłosna, Nałkowskiej, Narutowicza, Norwida, Nowy Rynek, Ogrodowa, Oliskiewicza, Orkana, Orzeszkowej, Plac Narutowicza, Plater, Południowa, Poniatowskiego, Powstańców 1863 r., Północna, Pułaskiego, Reja, Reymonta, Rzeźnicza, Sejmikowa, Skłodowskiej-Curie, Słoneczna, Słoneczna, Słowackiego, Spokojna, Staffa, Starowarszawska, Stary Rynek, Staszica, Straszowska, Struga, Szafirowa, Szkolna, Szpitalna, Świerkowa, Topolowa, 3-Maja, Wesoła, Wiatraczna, Wierzbową, Wodna, Wrzosowa, Wschodnia, Wyspiańskiego, Wyszyńskiego, Zamkowa, Zapolskiej, Zawiszy, Żelazna, Żeromskiego, Żytunia	6
2	Broniewskiego, Ceramiczna, 20-stycznia, Garncarska, Kolejowa 1-26, Toruńska 1-89, Tuwima, Wojciechowskiego Nr 5, 7, 11, 15, 19, 21, 23/25, Zawadzkiego, Zduny, Zegarowa, Zielona	5
3	Bliźna, Brzozowa, Dojazdowa, Energetyczna, Klonowa, Kolejowa 32-92, Księdza Opalki, Miodowa, PCK, Piaski, Przemysłowa, Składowa, Sosnowa, Ślusarska, Toruńska 90-417, Towarowa, Wiejska, Witosa, Zachodnia, Zakładowa	5
4	Boguszyniecka, Konwaliowa, Mikołajczyka, Nagórna, Narcyzowa, Niezlomnych, Poległych, Powstańców Wlkp., Prusa, Przesmyk, Różana, Sienkiewicza, Spółdzielców, Tulipanowa, Wąska, Włocławska, Wojciechowskiego Nr 4, 6, 8, 14, 16, 16A, 18, 18A, 20, 24, 26, 28, 30, 32, 34	5

2734

UCHWAŁA Nr XXXIV/199/2002 RADY GMINY W KOŁACZKOWO

z dnia 27 czerwca 2002 r.

w sprawie podziału Gminy Kołaczkowo na okręgi wyborcze, określenia ich granic i numerów oraz ustalenia liczby radnych wybieranych w każdym okręgu, w wyborach samorządowych

Na podstawie art. 92 ustawy z dnia 16 lipca 1998 r. Ordynacja wyborcza do rad gminy, rad powiatów i sejmików województw (Dz.U. Nr 95, poz. 602 z późn. zm.) i art. 15 ust. 3 ustawy z dnia 11 kwietnia 2001 r. o zmianie ustaw, o samorządzie gminnym, o samorządzie powiatowym, o samorządzie województw, o administracji rządowej w województwie oraz o zmianie niektórych innych ustaw (Dz.U. Nr 45, poz. 497 z późn. zm.) Rada Gminy Kołaczkowo uchwała, co następuje:

§1

Dokonuje się podziału gminy na 11 okręgów wyborczych, których granice, numery i liczbę wybieranych radnych

w każdym okręgu wyborczym określa załącznik do niniejszej uchwały.

§2

Uchwała wchodzi w życie z dniem podjęcia i podlega ogłoszeniu w Dzienniku Urzędowym Województwa Wielkopolskiego oraz podaje się ją do wiadomości publicznej poprzez rozplakatowanie obwieszczeń w Urzędzie Gminy i sołectwach.

Przewodniczący
Rady Gminy
(-) *Miroslaw Pawlak*

**Załącznik
do Uchwały Nr XXXIV/199/2002
z dnia 27 czerwca 2002 r.**

Podział na okręgi wyborcze, ich granice i numery oraz liczba radnych wybieranych w każdym okręgu wyborczym do Rady Gminy Kołaczkowo, w wyborach samorządowych.

Okręg Wyborczy Nr	Granice Okręgu Wyborczego	Liczba radnych Wybieranych w okręgu
1	2	3
1.	Wieś: Borzykowo	2
2.	Wsie: Kołaczkowo, Łągiewki	2
3.	Wsie: Gałęzewice, Szamarzewo	1
4.	Wsie: Gorazkowo, Żydowo	2
5.	Wieś: Sokolniki	1
6.	Wsie: Budziłowo, Cieśle Małe, Cieśle Wielkie, Splawie	1
7.	Wieś: Wszembórz	1
8.	Wieś: Bieganowo	2
9.	Wieś: Zieliniec	1
10.	Wieś: Grabowo Królewskie	1
11.	Wieś: Krzywagóra	1

2735

UCHWAŁA Nr XXXIX/319/2002 RADY MIEJSKIEJ GMINY KOSTRZYN

z dnia 5 lipca 2002 r.

w sprawie ustalenia okręgów wyborczych w Gminie Kostrzyn

Na podstawie art. 92 ustawy z dnia 16 lipca 1998 r. Ordynacja wyborcza do rad gmin, rad powiatów i sejmików województw (Dz.U. Nr 95, poz. 602 ze zmianami), w związku z art. 15 ust. 3 ustawy z dnia 11 kwietnia 2001 r. o zmianie ustaw: o samorządzie gminnym, o samorządzie powiatowym, o samorządzie województwa, o administracji rządowej w województwie oraz o zmianie niektórych innych ustaw (Dz.U. Nr 45, poz. 497 ze zmianami) Rada Miejska Gminy Kostrzyn uchwala, co następuje:

§1

W celu przeprowadzenia wyborów do Rady Miejskiej Gminy Kostrzyn tworzy się 15 jednomandatowych okręgów wyborczych.

§2

Wykaz okręgów, ich numery, granice i liczbę radnych wybieranych w okręgu wyborczym określa załącznik do niniejszej uchwały.

§3

Traci moc uchwała Rady Miejskiej Gminy Kostrzyn nr XXXVIII/308/2002 z dnia 18 czerwca 2002 r.

§4

Uchwała wchodzi w życie z dniem podjęcia i podlega ogłoszeniu w Dzienniku Urzędowym Województwa Wielkopolskiego oraz dodatkowo podlega ogłoszeniu w sposób zwyczajowo przyjęty.

Przewodniczący
Rady Miejskiej Gminy Kostrzyn
(-) mgr Paweł Iwański

**Załącznik
do uchwały nr XXXIX/319/2002
Rady Miejskiej Gminy Kostrzyn
z dnia 5 lipca 2002 r.**

Okręg wyborczy Numer	Granice okręgu wyborczego	Liczba radnych wybieranych w okręgu
1	Wsie: Buszkówiec, Glinka Duchowna, Glinka Szlachecka, Gwiazdowo, Jagodno, Tarnowo, Skałowo	1
2	Wsie: Iwno, Sanniki, Rujsca, Wiktorowo	1
3	Wsie: Antonin, Brzeźno, Leśna Grobla, Siedlec, Siedleczek	1
4	Wies: Gułtowy	1
5	Wsie: Drzązgowo Klony, Libartowo, Ługowiny, Sokolniki Drzązgowskie, Sokolniki Klonowskie, Strumiany, Węgierskie	1
6	Wsie: Czerlejko, Czerlejno, Wróblego	1
7	Wsie: Siekierki Małe, Siekierki Wielkie, Trzek Duży, Trzek Mały	1
8	Miasto Kostrzyn Ulice: Akacjowa, Batorego, Brzozowa, Chrobrego, Dąbrówki, Estkowskiego, Harcerska, Jadwigi, Jagiełły, Jeziorna, Jolanty, Kazimierza Wielkiego, Klonowa, Krzywoustego, Lecha, Leszczyńska, Lipowa, Mieszka I, Nad strumieniem, Nowotarskiego, Nowy Świat, Powstańców Wielkopolskich, Przemysława, Sportowa, Stawna, Strumiańska, Topolowa,	1
9	Miasto Kostrzyn ulice: Aleja 3 Maja, Dąbrowskiego, Grunwaldzka, Kopernika, Kwiatowa, Prądyńskiego, Sienkiewicza, Witosa, Wyspiańskiego	1

10	Miasto Kostrzyn ulice: Andrzejewo, Astrowa, Bławatkowa, Broniewskiego, Chełmońskiego, Daliowa, Dunikowskiego, Fiolkowa, Irysowa, Konopnickiej, Konwaliowa, Kórnicka, Krokusowa, Liliowa, Makowa, Malwowa, Matejki, Modrakowa, Nagietkowa, Narcyzowa, Orzeszkowej, Prymasa Wyszyńskiego, Reymonta, Storczykowa, Wilkońskiego, Wiosny Ludów, Wrzosowa, Żeromskiego	1
11	Miasto Kostrzyn ulice: Chopina, Karłowicza, Kosynierów, Kurpińskiego, Lotników, Moniuszki, Nowowiejskiego, Partyzantów, Rycerska, Warzywna, Wieniawskiego, Wojska Polskiego	1
12	Miasto Kostrzyn ulice: Ignacewo, Krakowska, Kujawska, Lubuska, Mazowiecka, Mazurska, Piasta, Pomorska, Śląska, Warmińska, Warszawska, Wielkopolska	1
13	miasto Kostrzyn ulice: Bednarska, Dworcowa, Garncarska, Kilińskiego, Ks. Peika, Kuśnierska, Kościelna, Rzemieślnicza, Rzeźnicka, Ogrodowa, Szewska, Szymańskiego, Średzka, Świerkowskich, Wrzesińska	1
14	Miasto Kostrzyn ulice: Cmentarna, Kościuszki, Mickiewicza, Okrężna, Polna, Rynek, Słowackiego	1
15	Miasto Kostrzyn ulice: Braci Drzewieckich, Hallera, Miklaszewskiego, Paderewskiego, 20 Października, Poznańska, Półwiejska, Prętkowskiego, Rolna, Sikorskiego, Słoneczna, Waligóry	1

2736

UCHWAŁA Nr XXXIX/320/ 2002 RADY MIEJSKIEJ GMINY KOSTRZYN

z dnia 5 lipca 2002 r.

w sprawie ustalenia obwodów głosowania w Gminie Kostrzyn

Na podstawie art. 30 ust. 1, 2 i 3, art. 31 ust. 1 ustawy z dnia 16 lipca 1998 r. Ordynacja wyborcza do rad gmin, rad powiatów i sejmików województw (Dz.U. Nr 95, poz. 602 ze zmianami) Rada Miejska Gminy Kostrzyn uchwala, co następuje:

§1

W celu przeprowadzenia wyborów do Rady Miejskiej Gminy Kostrzyn tworzy się 11 obwodów głosowania.

§2

Wykaz obwodów głosowania, ich numery, granice oraz siedziby obwodowych komisji wyborczych określa załącznik do niniejszej uchwały.

§3

Traci moc uchwała Rady Miejskiej Gminy Kostrzyn nr XXXVIII/309/2002 z dnia 18 czerwca 2002 r.

§4

Uchwała wchodzi w życie z dniem podjęcia i podlega ogłoszeniu w Dzienniku Urzędowym Województwa Wielkopolskiego oraz dodatkowo podlega ogłoszeniu w sposób zwyczajowo przyjęty.

Przewodniczący
Rady Miejskiej Gminy Krotoszyn
(-) mgr Paweł Iwański

**Załącznik
do uchwały nr XXXIX/320/2002
Rady Miejskiej Gminy Kostrzyn
z dnia 5 lipca 2002 r.**

Nr obwodu	Granice obwodu	Siedziba obwodowej komisji wyborczej	Nr okręgu
1	wsie: Buszkówiec, Glinka Duchowna, Glinka Szlachecka, Gwiazdowo, Jagodno, Tarnowo, Skałowo	Świetlica Zakładu Naprawczego Silników „MOTOREM” S.A. Kostrzyn, ul. Słowackiego 5, tel. 8-178-377	1
2	wsie: Iwno, Sanniki, Rujśca, Wiktorowo	Szkoła Podstawowa Iwno, ul. Szkolna 11 tel. 8-178-254	2
3	wsie: Antonin, Brzeźno, Leśna Grobla, Siedlec, Siedleczek	Szkoła Podstawowa Brzeźno, ul. Długa 3 tel. 8-180-480	3
4	wieś Gultowy	Szkoła Podstawowa Gultowy, ul. Średzka 8 tel. 8-180-344	4
5	wsie; Czerlejno, Czerlejno, Drzągowo, Klony, Libartowo, Ługowiny, Sokolniki Drzągowskie, Sokolniki Klonowskie, Strumiany, Węgierskie, Wróblewo	Szkoła Podstawowa Czerlejno, ul. Kostrzyńska 4 tel. 8-178-586	5, 6
6	wsie: Siekierki Małe, Siekierki Wielkie, Trzek Duży, Trzek Mały	Szkoła Podstawowa Siekierki, ul. Stanisława Karalusa 1 tel. 8-978-316	7
7	miasto Kostrzyn: ulice: Akacyjowa, Batorego, Brzozowa, Chrobrego, Dąbrówki, Estkowskiego, Harcerska, Jadwigi, Jagielly, Jeziorna, Jolanty, Kazimierza Wielkiego, Klonowa, Krzywoustego, Lecha, Leszczyńska, Lipowa, Mieszka I, Nad strumieniem, Nowotarskiego, Nowy Świat, Powstańców Wielkopolskich, Przemysława, Sportowa, Stawna, Strumiańska, Topolowa	Gimnazjum, Kostrzyn, ul. Powstańców Wlkp. 28A tel. 8-189-104	8
8	miasto Kostrzyn: ulice: Aleja 3 Maja, Andrzejewo, Astrowa, Bławatkowa, Broniewskiego, Chełmońskiego, Dąbrowskiego, Daliowa, Dunikowskiego, Fiołkowa, Grunwaldzka, Irysowa, Konopnickiej, Konwaliowa, Kopernika, Kórnicka, Krokusowa, Kwiatowa, Liliowa, Makowa, Malwowa, Matejki, Modrakowa, Nagietkowa, Narcyzowa, Orzeszkowej, Prądyńskiego, Prymasa Wyszyńskiego, Reymonta, Sienkiewicza, Storczykowa, Wilkońskiego, Wiosny Ludów, Witosa, Wrzosowa, Wyspiańskiego, Żeromskiego	Urząd Miejski Kostrzyn, ul. Dworcowa 5 tel. 8-178-565	9, 10
9	miasto Kostrzyn: ulice: Chopina, Ignacewo, Karłowicza, Kosynierów, Krakowska, Kujawska, Kurpińskiego, Lotników, Lubuska, Mazowiecka, Mazurska, Moniuszki, Nowowiejskiego, Partyzantów, Piasta, Pomorska, Rycerska, Śląska, Warmińska, Warszawska, Warzywna, Wielkopolska, Wieniawskiego, Wojska Polskiego	Miejsko-Gminny Ośrodek Kultury Kostrzyn, ul. Poznańska 33 tel. 8-178-345	11, 12
10	miasto Kostrzyn: ulice: Bednarska, Dworcowa, Garncarska, Kilińskiego, Ks. Peika, Kuśnierska, Kościelna, Rzemieślnicza, Rzeźnicza, Ogrodowa, Szewska, Szymańskiego, Średzka, Świerkowskich, Wrzesińska	Przedszkole Miejskie Kostrzyn, ul. Średzka 9 Tel. 8-178-354	13
11	Miasto Kostrzyn ulice: Braci Drzewieckich, Cmentarna, Hallera, Kościuszki, Mickiewicza, Miklaszewskiego, Okrężna, Paderewskiego, 20 Października, Polna, Poznańska, Półwiejska, Prętkowskiego, Rolna, Rynek, Sikorskiego, Słoneczna, Słowackiego, Waligóry	Biblioteka Publiczna Miasta i Gminy Kostrzyn Ul. Poznańska 20 Tel. 8-178-382	14,15

2437

UCHWAŁA Nr XXXIII/325/02 RADY GMINY KOŚCIAN

z dnia 22 maja 2002 r.

w sprawie podziału gminy Kościan na okręgi wyborcze, ustalenia ich granic i numerów oraz określenia liczby radnych wybieranych w każdym okręgu

Na podstawie art. 92 ustawy z dnia 16 lipca 1998 roku – ordynacja wyborcza do rad gmin, rad powiatów i sejmików województw (Dz.U. Nr 95, poz. 602 ze zmianami) w związku z art. 15 ust. 3 ustawy z dnia 11.04.2001 r. o zmianie ustaw: o samorządzie gminnym, o samorządzie powiatowym, o samorządzie województwa, o administracji rządowej w województwie oraz o zmianie niektórych ustaw (Dz.U. Nr 45, poz. 497) i Zarządzeniem Nr 70/02 Wojewody Wielkopolskiego z dnia 13 maja 2002 roku w sprawie ustalenia liczby radnych wybieranych do rad gmin i rad powiatów w województwie wielkopolskim oraz Sejmiku Wielkopolskiego (Dz.Ur. Woj. Wlkp. Nr 69, poz. 1824) rada Gminy Kościan uchwała, co następuje:

§1

Dla wyboru Rady Gminy Kościan, na wniosek Wójta Gminy, dokonuje się podziału gminy na 15 okręgów wyborczych.

Granice okręgów, ich numery oraz liczbę radnych wybieranych w każdym okręgu określa załącznik do uchwały.

§2

Wykonanie uchwały powierza się Zarządowi Gminy.

§3

Uchwała wchodzi w życie z dniem podjęcia i podlega ogłoszeniu w dzienniku Urzędowym Województwa Wielkopolskiego oraz podaniu do publicznej wiadomości poprzez wywieszenie na tablicy ogłoszeń Urzędu Gminy.

Przewodniczący
Rady Gminy Kościan
(-) *Andrzej Przybyła*

**Załącznik
do uchwały Nr XXXIII/325/02
z dnia 22 maja 2002 r.**

Podział gminy Kościan na okręgi wyborcze, określenie ich numerów i granic oraz liczby radnych wybieranych na każdym okręgu.

Nr okręgu	Granice okręgu	Liczba radnych wybieranych w okręgu
1	Bonikowo, Mikoszki, Łagiewniki, Sepienko, Tamborowo	1
2	Czarkowo, Naclaw, Widziszewo, Gurostwo	1
3	Gryżyna, Gryżynka Nowy Dębiec, Osiek, Januszewo, Nielegowo	1
4	Kielczewo	1
5	Racot	1
6	Darnowo, Spytkówki, Mała Wyskoć, Witkówki	1
7	Nowy Lubosz	1
8	Stary Lubosz	1
9	Turew, Wronowo, Wyskoć, Ignacewo	1
10	Katarzynin, Choryń, Granecznik, Wławie	1
11	Kurza Góra	1
12	Kokorzyn, Pelikan, Krzan	1
13	Ponin, Kobylniki, Sierakowo, Szczodrowo	1
14	Stare Oborzyska	1
15	Nowe Oborzyska, Kawczyn, Pianowo, Kurowo	1

2738

UCHWAŁA Nr XLVII/467/02 RADY MIEJSKIEJ KOŚCIANA

z dnia 20 czerwca 2002 r.

w sprawie podziału miasta Kościana na okręgi wyborcze, ustalenia granic i numerów okręgów oraz liczby radnych wybieranych w każdym okręgu

Na podstawie art. 92 ust. 1 i 2 ustawy z dnia 16 lipca 1998 r. Ordynacja wyborcza do rad gmin, rad powiatów i sejmików województw (Dz.U. Nr 95, poz. 602 ze zmianami), art. 15 ust. 3 ustawy z dnia 11 kwietnia 2001 r. o zmianie ustaw: o samorządzie gminnym, o samorządzie powiatowym, o samorządzie województwa, o administracji rządowej w województwie oraz o zmianie niektórych innych ustaw (Dz.U. Nr 45, poz. 497) Rada Miejska Kościana uchwala, co następuje:

§1

Na wniosek Burmistrza Miasta Kościana dokonuje się podziału miasta na okręgi wyborcze dla wyboru radnych do rady Miejskiej Kościana, określa się granice i numery okręgów wyborczych, Szczegółowy wykaz zawiera załącznik nr 1 do uchwały.

§2

Ustala się liczbę radnych Rady Miejskiej Kościana wybieranych w poszczególnych okręgach:

Okręg nr 1 – 6 radnych,
Okręg nr 2 – 5 radnych,
Okręg nr 3 – 5 radnych,
Okręg nr 4 – 5 radnych.

§3

Uchwała wchodzi w życie z dniem podjęcia. Jednocześnie traci moc uchwała nr 1208/98 Zarządu Miasta Kościana z dnia 12 sierpnia 1998 r. w sprawie podziału miasta Kościana na okręgi wyborcze dla wyborców do rady Miejskiej Kościana i ustalenia liczby radnych wybieranych w każdym okręgu.

§4

Uchwała podlega ogłoszeniu w Dzienniku Urzędowym Województwa Wielkopolskiego oraz podana zostanie do publicznej wiadomości w formie obwieszczenia.

Przewodniczący
Rady Miejskiej Kościana
(-) mgr Bronisław Frąckowiak

**Załącznik nr 1
do Uchwały nr XLVII/467/02
z dnia 20 czerwca 2002 r.**

w sprawie podziału miasta Kościana na okręgi wyborcze, ustalenia granic i numerów okręgów wyborczych oraz liczby radnych wybieranych w każdym okręgu

Nr okręgu	Granice okręgu
1	Bednarkiewicza
	Berwińskiego
	Bojanowskiego
	Chłapowskiego
	Cienista
	Ciszaka
	Czajki
	Czempińska
	Czereśniowa
	Długa
	Garbarska
	Gostyńska
	Górna
	Grodziska
	Gryczna
	Jasna
	Jęczmienna
	Krańcowa
	Kruczkowskiego
	Kruszewskiego

Krzywa
Marcinkowskiego
Marszałka Piłsudskiego
Moniuszki
Mostowa
Narutowicza
Osiedle Konstytucji 3 Maja
Osiedle Nad Łakami
Osiedle Ogrody
Piastowska
Plac Niezłomnych
Polna
Podgórna
Poznańska
Północna
Półwiejska
Promienista
Przemysłowa
Pszenna
Richtera
Rolna

	Rzemieślnicza	
	Składowa	
	Słoneczna	
	27 Stycznia	
	Szczepanowskiego	
	Szkolna	
	Świętego Ducha	
	Topolowa	
	Torowa	
	Uczniowska	
	Wiatraczna	
	Wichrowa	
	Wiśniowa	
	Wschodnia	
	Zacisze	
	Zielona	
	Żarnowa	
	Żwirki i Wigury	
	2	Aleja Koszewskiego
		Aleja Kościuszki
Aleja Lipowa		
Bukowieckiej		
Dąbrowskiego		
Fabiańczyka		
Generała Taczanowskiego		
Grątkowskiej		
Gwardii Ludowej		
Kasprowicza		
Kilińskiego		
Konopnickiej		
Korczaka		
Kościelna		
Krasickiego		
Kraszewskiego		
Księdza Bączkowskiego		
Księdza Prymasa Wyszyńskiego		
Marciniaka		
Masztalerza		
Maya		
Mickiewicza		
Młyńska		
Nadobrzańska		
Nowowiejska		
Ogrodowa		
Plac Paderewskiego		
Plac Wolności		
Plac Żołnierza Polskiego		
Prosta		
Prusa		
Reja		
Reymonta		
Rynek		
Sienkiewicza		
Sierakowskiego		
Skłodowskiej – Curie		
Skwer Krimpen		
Słowackiego		
Strzelecka		
Szewska		
Szpitalna		
Świętego Jana		
Targowa		
Traugutta		
Waly Żegockiego		
Winowicza		
Wodna		
Wrocławska		

3	Balcera
	Bernardyńska
	Chociszewskiego
	Iwaszkiewicza
	Kaźmierczaka
	Kątna
	Kochanowskiego
	Koźłataja
	Kopernika
	Kosynierów
	Królowej Jadwigi
	Księdza Surzyńskiego
	Niemcewicza
	Osiedle Jagiellońskie od nr 54 do nr 74
	Osiedle Piastowskie
	2-go Października
	Piaskowa
4	Poprzeczna
	Śmigielska
	Wielichowska
	Wojciechowskiego
	Wyspiańskiego
	Żeromskiego
	Akacjowa
	Armii Krajowej
	Boczna
	Brzozowa
Bukowa	
Cedrowa	
Cisowa	
Dworcowa	
Działkowa	
Fabryczna	
Graniczna	
Jesionowa	
Jodłowa	
Klonowa	
Kręta	
Krótka	
Kurpińskiego	
Kwiatowa	
Łąkowa	
Malinowa	
Miodowa	
Modrzewiowa	
Naclawska	
Okrężna	
Orląt Polskich	
Osiedle Generała Sikorskiego	
Osiedle Jagiellońskie od nr 1 do nr 53 od nr 75 do nr 97	
Pogodna	
Powstańców Wielkopolskich	
Rezerwy Skautowej	
Różana	
Sosnowa	
Stamma	
Świerkowa	
Towarowa	
Wierzbowa	
Wojska Polskiego	
Wyzwolenia	
Zawadzkiego	

2739

UCHWAŁA Nr XLVII/468/02 RADY MIEJSKIEJ KOŚCIANA

z dnia 20 czerwca 2002 r.

w sprawie utworzenia obwodów głosowania w mieście Kościanie

Na podstawie art. 30 ust. 2 w związku z art. 31 ust. 1 ustawy z dnia 16 lipca 1998 r. Ordynacja wyborcza do rad gmin, rad powiatów i sejmików województw (Dz.U. Nr 95, poz. 602 ze zmianami) Rada Miejska Kościana, uchwała, co następuje:

§1

Na wniosek Burmistrza Miasta Kościana tworzy się obwody głosowania na obszarze miasta Kościana – jak w załączniku nr 1 do uchwały.

§2

Uchwała wchodzi w życie z dniem podjęcia. Traci moc uchwała nr 1207/98 Zarządu Miasta Kościana z dnia 12 sierpnia 1998 r. w sprawie utworzenia obwodów głosowania w mieście

Kościanie oraz uchwała nr XXII/233/2000 Rady Miejskiej Kościana z dnia 10.08.2000 r. w sprawie zmiany uchwały nr 1207/98 Zarządu Miasta Kościan z dnia 12 sierpnia 1998 r. w sprawie utworzenia obwodów głosowania w mieście Kościanie.

§3

Uchwała podlega ogłoszeniu w dzienniku Urzędowym Województwa Wielkopolskiego oraz zostanie podana do publicznej wiadomości w formie obwieszczenia.

Przewodniczący
Rady Miejskiej Kościana
(-) mgr Bronisław Frąckowiak

**Załącznik nr 1
do Uchwały nr XLVII/468/02
z dnia 20 czerwca 2002 r.**

w sprawie utworzenia obwodów głosowania w mieście Kościanie

Nr obwodu	Granice obwodu
1	Chłapowskiego
	Cienista
	Czempiańska
	Czereśniowa
	Długa
	Górna
	Gryczana
	Jasna
	Jęczmienna
	Krańcowa
	Kruczkowskiego
	Narutowicza
	Piastowska
	Podgórna
	Polna
	Poznańska
	Północna
	Półwiejska
	Promienista
	Przemysłowa
	Pszenna
	Rolna
	Składowa
	Słoneczna
	27 Stycznia
	Szkolna od nr 1 do 19
	Uczniowska
Wiatraczna	

	Wichrowa
	Wiśniowa
	Wschodnia
	Zielona
	Żwirki i Wigury
	Żarnowa
2	Osiedle Konstytucji 3 Maja
	Szkolna od nr 20 do 55
	Osiedle Ogrody
3	Bednarkiewicza
	Berwińskiego
	Bojanowskiego
	Ciszaka
	Czajki
	Garbarska
	Gostyńska
	Grodziska
	Krzywa
	Kruszewskiego
	Marcinkowskiego
	Marszałka Piłsudskiego
	Moniuszki
	Mostowa
Osiedle Nad Łąkami	
Plac Niezłomnych	
Richtera	
Rzemieślnicza	
Świętego Ducha	
Szczepanowskiego	

	Topolowa
	Torowa
	Zacisze
4	Aleja Kościuszki
	Aleja Lipowa
	Kilińskiego
	Konopnickiej
	Kościelna
	Księdza Prymasa Wyszyńskiego
	Masztalerza
	Młyńska
	Nadobrzańska
	Plac Wolności od nr 1 do 11
	Plac Żołnierza Polskiego
	Rynek
	Strzelecka
	Szewska
	Szpitalna
	Świętego Jana
	Targowa
Wały Żegockiego	
Wodna	
Wrocławska	
5	Księdza Bączkowskiego
	Kraszewskiego
	Mickiewicza
	Plac Paderewskiego
	Plac Wolności od nr 12 do 27
	Prosta
	Prusa
	Reja
	Reymonta
	Sienkiewicza od nr 1 do 29 nieparzyste od nr 2 do 20 parzyste
Sierakowskiego	
6	Aleja Koszewskiego
	Bukowieckiej
	Dąbrowskiego
	Fabiańczyka
	Generała Taczanowskiego
	Grątkowskiej
	Gwardii Ludowej
	Kasprowicza
	Korczaka
	Krasickiego
	Maya
	Marciniaka
	Nowowiejskiego
	Ogrodowa
	Sienkiewicza od nr 22b do 36 parzyste od nr 33 do 45 nieparzyste
	Skłodowskiej – Curie
	Skwer Krimpen
Słowackiego	
Traugutta	
Winowicza	
7	Bernardyńska
	Osiedle Piastowskie od nr 1 do nr 38 od nr 48 do nr 51
8	Każmierczaka
	Kątna
	Kosynierów
	Księdza Surzyńskiego

	Osiedle Piastowskie od nr 39 do nr 47 od nr 52 do nr 72
	2-go Października
	Piaskowa
	Poprzeczna
	Wielichowska od nr 1 do 67a
9	Balcera
	Chociszewskiego
	Iwaszkiewicza
	Kochanowskiego
	Kołatąja
	Kopernika
	Królowej Jadwigi
	Niemcewicz
	Osiedle Jagiellońskie od nr 54 do 74
	Śmigielska
10	Wielichowska od nr 68 do 95
	Wojciechowskiego
	Wypiańskiego
	Żeromskiego
	Fabryczna
	Krótką
	Kwiatowa
11	Malinowa
	Miodowa
	Okrężna
	Osiedle Jagiellońskie od nr 1 do nr 53
	Pogodna
	Armii Krajowej
12	Kręta
	Naclawska
	Osiedle Jagiellońskie od nr 75 do 97
	Rezerwy Skautowej
	Różana
	Stamma
	Wojska Polskiego
Wyzwolenia	
Zawadzkiego	
12	Akacyjowa
	Boczna
	Brzozowa
	Bukowa
	Cedrowa
	Cisowa
	Dworcowa
	Działkowa
	Graniczna
	Jesionowa
	Jodłowa
	Klonowa
	Kurpińskiego
	Łąkowa
	Modrzewiowa
	Osiedle Generała Sikorskiego
	Powstańców Wielkopolskich
Sosnowa	
Świerkowa	
Towarowa	
Wierzbowa	

2740

UCHWAŁA Nr XLVII/469/02 RADY MIEJSKIEJ KOŚCIANA

z dnia 20 czerwca 2002 r.

w sprawie utworzenia odrębnych obwodów głosowania dla przeprowadzenia wyborów do rad gmin, rad powiatów i sejmików województw

Na podstawie art. 30 ust. 2 pkt 2 ustawy z dnia 16 lipca 1998 r. Ordynacja wyborcza do rad gmin, rad powiatów i sejmików województw (Dz.U. Nr 95, poz. 602 ze zmianami) Rada Miejska w Kościanie uchwala, co następuje:

§1

W celu przeprowadzenia wyborów do rad gmin, rad powiatów i sejmików województw tworzy się następujące obwody głosowania dla wyborców przebywających w szpitalach na terenie miasta Kościana:

1. Obwód nr 13 dla wyborców przebywających w Wojewódzkim Szpitalu Neuropsychiatrycznym w Kościanie, pl. Paderewskiego nr 1a.

2. Obwód nr 14 dla wyborców przebywających w Samodzielnym Publicznym Zespole Opieki Zdrowotnej w Kościanie, ul. Szpitalna nr 7.

§2

Uchwała wchodzi w życie z dniem podjęcia i podlega ogłoszeniu w Dzienniku Urzędowym Województwa Wielkopolskiego oraz zostanie podana do publicznej wiadomości w formie obwieszczenia.

Przewodniczący
Rady Miejskiej Kościana
(-) mgr Bronisław Frąckowiak

2741

UCHWAŁA Nr XXXII/194/2002 RADY GMINY KOŚCIELEC

z dnia 4 lipca 2002 r.

w sprawie podziału Gminy Kościelec na okręgi wyborcze, określenia ich granic i numerów oraz ustalenia liczby radnych wybieranych w każdym okręgu, w wyborach samorządowych

Na podstawie art. 92 ustawy z dnia 16 lipca 1998 r. Ordynacja wyborcza do rad gmin, rad powiatów i sejmików województw (Dz.U. Nr 95, poz. 602 z późn. zm.) i art. 15 ust. 3 ustawy z dnia 11 kwietnia 2001 r. o zmianie ustaw: o samorządzie gminnym, o samorządzie województw, o administracji rządowej w województwie oraz o zmianie niektórych innych ustaw (Dz.U. Nr 45, poz. 497 z późniejszymi zmianami) Rady Gminy Kościelec uchwala, co następuje:

§1

Dokonuje się podziału gminy na 13 okręgów wyborczych, których granice, numery i liczbę radnych w każdym okręgu wyborczym określa załącznik nr 1 do niniejszej uchwały.

§2

Wykonanie uchwały powierza się Przewodniczącemu Zarządu Gminy Kościelec.

§3

Uchwała wchodzi w życie z dniem podjęcia i podlega ogłoszeniu w wojewódzkim dzienniku urzędowym oraz podaje się ją do wiadomości publicznej w sposób zwyczajowo przyjęty.

Wiceprzewodniczący
Rady Gminy Kościelec
(-) Dariusz Ostrowski

**Załącznik nr 1
do Uchwały Nr XXXII/194/2002
Rady Gminy Kościelec
z dnia 4 lipca 2002 r.**

Numer obwodu wyborczego	Numer okręgu wyborczego	Granice	Liczba wybieranych radnych
1	1	Dąbrowice Stare	1
	2	Gąsiorów	1
	3	Trzęśniew	1
		Trzęśniew Mały	
4	Tury	1	
	Waki		
2	5	Białków Górny	1
		Białków Kościelny	
	6	Dąbrowice Częściowe	1
		Leszcze	
	7	Gozdów	1
	8	Kościelec	2
9	Straszków	1	
	Mariampol		
3	10	Daniszew	1
		Łęka	
	11	Dobrów	2
		Police Mostowe	
	12	Ruszków Drugi	1
Police Średnie			
13	Ruszków Pierwszy	1	

2742

UCHWAŁA Nr XLII/228/2002 RADY GMINY KOTLIN

z dnia 27 czerwca 2002 r.

w sprawie podziału gminy Kotlin na okręgi wyborcze, ustalenia ich granic i numerów oraz liczby radnych wybieranych w każdym okręgu

Na podstawie art. 92 ust. 2 ustawy z dnia 16 lipca 1998 r. – Ordynacja wyborcza do rad gmin, rad powiatów i sejmików województw (Dz.U. Nr 95, poz. 602 ze zmianami) w związku z art. 15 ust. 3 ustawy z dnia 11 kwietnia 2001 r. o zmianie ustaw: o samorządzie gminnym, o samorządzie powiatowym, o samorządzie województwa, o administracji rządowej w województwie raz o zmianie niektórych innych ustaw (Dz.U. Nr 45, poz. 497 ze zmianami) uchwała, się co następuje:

§1

Dla wyboru Rady Gminy Kotlin ustala się podział gminy Kotlin na okręgi wyborcze, ich granice i numery oraz liczbę radnych wybieranych w każdym okręgu wyborczym zgodnie z załącznikiem do niniejszej uchwały.

§2

Wykonanie uchwały powierza się Zarządowi Gminy Kotlin.

§3

Uchwała wchodzi w życie z dniem podjęcia i podlega ogłoszeniu w Dzienniku Urzędowym Województwa Wielkopolskiego oraz podaniu do publicznej wiadomości w sposób zwyczajowo przyjęty.

Przewodniczący Rady
(-) Józef Szymendera

Załącznik
do uchwały Nr XLII/228/2002
Rady Gminy Kotlin
z dnia 27 czerwca 2002 r.

Wykaz okręgów wyborczych na terenie gminy Kotlin w wyborach do Rady Gminy Kotlin

Nr okręgu wyborczego	Granice okręgu wyborczego	Liczba wybieranych radnych w okręgu
1	Kotlin, ulice: Buchalińska, F. Chopina, 27 Grudnia, 11 Listopada, 3 Maja, Powstańców Wlkp., Parkowa, Poznańska nr: 1, 2A, 2B, 4A, 4B, 6A, 6B, 6C, 15 Sierpnia, Sławoszevska, Spółdzielców, J. J. Śniadeckich, Teodorowska, Ks. P. Wawrzyniaka	3
	Orpiszewek	
2	Kotlin, ulice: Cicha, Dworcowa, Kpt. J. Sobczaka, J. Kochanowskiego, M. Konopnickiej, W. Kosińskiego, T. Kościuszki, Leśna, Łąkowa, J. Matejki, A Mickiewicza, S. Moniuszki, C. K. Norwida, E. Orzeszkowej, Polna, Poznańska nr 3, 5 i od 7 do 51, B. Prusa, Ks. S. Rymarkiewiczza, H. Sienkiewiczza, M. Skłodowskiej – Curie, J. Słowackiego, S. Staszica, Twardowska, Waliszewska, Wąska	3
3	Magnuszewice	1
4	Wilcza	1
5	Wyszki	1
6	Kurcew	1
	Parzew	
7	Racendów	1
8	Sławoszew	1
9	Twardów	1
10	Wola Książęca	2
	Wysogotówek	

2743

UCHWAŁA Nr XLII/230/2002 RADY GMINY KOTLIN

z dnia 27 czerwca 2002 r.

w sprawie utworzenia stałych obwodów głosowania na obszarze gminy Kotlin

Na podstawie art. 30 ust. 2 pkt 1 ustawy z dnia 16 lipca 1998 r. – Ordynacja wyborcza do rad gmin, rad powiatów i sejmików województw (Dz.U. Nr 95, poz. 602 ze zmianami) uchwala, się, co następuje:

§1

Dokonuje się podziału gminy kotlin, na stałe obwody głosowania, zgodnie z załącznikiem do niniejszej uchwały.

§2

Traci moc podział na obwody głosowania ustalony uchwałą Zarządu Gminy kotlin Nr 157/98 z dnia 31 sierpnia 1998 r. w sprawie utworzenia obwodów głosowania na terenie gminy Kotlin.

§3

wykonanie uchwały powierza się Zarządowi Gminy Kotlin.

§4

Uchwała wchodzi w życie z dniem podjęcia i podlega ogłoszeniu w dzienniku Urzędowym Województwa wielkopolskiego oraz podaniu do publicznej wiadomości w sposób zwyczajowo przyjęty.

Przewodniczący Rady
(–) Józef Szymendera

**Załącznik
do uchwały Nr XLII/230/2002
z dnia 27 czerwca 2002 r.**

Gmina Kotlin

Numer obwodu głosowania	Granice obwodu głosowania	Siedziba Obwodowej Komisji Wyborczej
1	2	3
1	Wsie: - Kotlin, ulice: Buchalińska, F. Chopina, 27 Grudnia, 11 Listopada, 3 Maja, Powstańców Wlkp., Parkowa, Poznańska nr: 1, 2A, 2B, 4A, 4B, 6A, 6B, 6C, 15 Sierpnia, Sławoszevska, Spółdzielców, J. J. Śniadeckich, Teodorowska, Ks. P. Wawrzyniaka	Urząd Gminy Kotlin ul. Powstańców Wlkp. tel. 740-54-81
	- Orpiszewek	
2	Wieś - Kotlin, ulice: Cicha, Dworcowa, Kpt. J. Sobczaka, J. Kochanowskiego, M. Konopnickiej, W. Kosińskiego, T. Kościuszki, Leśna, Łakowa, J. Matejki, A. Mickiewicza, S. Moniuszki, C. K. Norwida, E. Orzeszkowej, Polna, Poznańska nr: 3, 5 i od 7 do 51, B. Prusa Ks. S. Rymarkiewicza, H. Sienkiewicza, M. Skłodowskiej – Curie, J. słowackiego, S. Staszica, Twardowska, Waliszewska, Wąska	Szkoła Podstawowa w Kotlinie ul. M. Konopnickiej tel. 740-54-25
3	Wsie: - Magnuszewice	Szkoła Podstawowa w Magnuszewicach tel. 740-54-12
	- Wilcza	
	- Wyszki	
4	Wsie: - Kurcew	Szkoła Podstawowa w Sławoszewie tel. 740-60-16
	- Parzew	
	- Racendów	
	- Sławoszew	
5	Wsie: - Twardów	Szkoła Podstawowa w Woli Książęcej tel. 740-14-02
	- Wola Książęca	
	- Wysogotówek	

2744

UCHWAŁA Nr XLVI/573/2002 RADY MIEJSKIEJ W KÓRNIKU

z dnia 19 czerwca 2002 r.

w sprawie podziału gminy na okręgi wyborcze, ich granic, numerów okręgów i liczby radnych wybieranych w każdym okręgu wyborczym w wyborach do rad gmin w 2002 r.

Na podstawie art. 92 ust. 2 i 3, w związku z art. 90 ust. 1 – ustawy z dnia 16 lipca 1998 r. – Ordynacja wyborcza do rad gmin, rad powiatów i sejmików województw (Dz.U. Nr 95, poz. 602 z 1998 r. z późniejszymi zmianami), na wniosek burmistrza, Rada Miejska w Kórniku uchwała, co następuje:

§1

Dokonyje się podziału gminy na okręgi wyborcze, określa się ich granice oraz numery okręgów wyborczych, jak w załączniku do niniejszej uchwały.

§2

Ustala się liczbę radnych wybieranych w poszczególnym okręgu wyborczym na:

- a) okręg wyborczy nr 1 - 2 (dwóch) radnych,
- b) okręg wyborczy nr 2 - 2 (dwóch) radnych,
- c) okręg wyborczy nr 3 - 2 (dwóch) radnych,
- d) okręg wyborczy nr 4 - 2 (dwóch) radnych,
- e) okręg wyborczy nr 5 - 1 (jednego) radnego,

- f) okręg wyborczy nr 6 - 2 (dwóch) radnych,
g) okręg wyborczy nr 7 - 2 (dwóch) radnych,
h) okręg wyborczy nr 8 - 2 (dwóch) radnych.

go oraz podlega podaniu do publicznej wiadomości w formie obwieszczenia.

§3

Wykonanie uchwały powierza się Burmistrzowi Gminy.

Przewodniczący
Rady Miejskiej
(-) *Seweryn Waligóra*

§4

Uchwała wchodzi w życie z dniem podjęcia i podlega ogłoszeniu w Dzienniku Urzędowym Województwa Wielkopolskiego.

**Załącznik nr 1
do uchwały Nr XLVI/573/2002
Rady Miejskiej w Kórniku
z dnia 19 czerwca 2002 r.**

Nr okręgu	Granice okręgu wyborczego	Liczba radnych
1	Miasto Kórnik - od północnej granicy miasta, wzdłuż ul. Poznańskiej, ograniczonej od strony zachodniej Jeziorem Kórnickim, na południowy - wchód do Alei Flensa i ul. Z. Celichowskiego i na południowy – zachód do ul. Zamkowej.	2
	Okręg obejmuje ulice: Aleja Flensa, Zygmunta Celichowskiego, Harcerska, Jana Kantego, Kolegiacka, Kuśnierska, Leśna, Młyńska, Modrzewiowa, Osiedle Stefana Białoboka, Parkowa, Plac Browarowy, Plac Niepodległości, Plac Powstańców Wlkp., 20 Października, Pocztowa, Poprzeczna, Poznańska, prof. Zbigniewa Steckiego, Prowent, Szkolna, Średzka, Wiatraczna, Wodna, Wojska Polskiego, Zamkowa	
2	Miasto Kórnik - na południowy – wchód od ul. Poznańskiej, począwszy od ul. A. Mickiewicza, przez ul. Stodolną, dalej na północny-wchód przez ul. Staszica do ul. A. Wrólewskiego.	2
	Okręg obejmuje ulice: Adama Asnyka, Czereśniowa, Dworcowa, Działyńskich, Aleksandra Fredry, Krótka, Adama Mickiewicza, Osiedle Ignacego Krasickiego, Patriotów, Teofili Potulickiej, Mikołaja Reja, Juliusza Słowackiego, Staszica, Stodolna, Strzelecka, Antoniego Wróblewskiego, Władysława Zamoyskiego	
3	Miasto Kórnik - od ul. Armii Krajowej wszystkie ulice do południowej granicy miasta - drogi wojewódzkiej nr 434.	2
	Okręg obejmuje ulice: Akacyjowa, Armii Krajowej, Biernacka, Błażejewska, Brzozowa, Cmentarna, Droga Kalejska, Wojciecha Drożdżika, Jeziorna, Kanałowa, Kasztelana Jarosta, Konarska, Kościelna, Jakuba Krauthofera, Księdza Szczepana Janasika, Lipowa, Stanisława Mikołajczyka, Julii Malińskiej-Woykowskiej, Piaskowa, Plac Jesionowy, Rynek, Sosnowa, Szeroka, Śremska, Świerkowa, Topolowa, Wierzbowa, Wincentego Witosa, Jana Wójkiewicza, Zwierzyniecka	
4	Wsie sołeckie: Błażejewo, Błażejewko, Biernatki, Czmoń, Czmoniec, Dębiec, Prusinowo	2
5	Wsie sołeckie: Czołowo, Konarskie, Radzewo,	1
	Wsie: Dworzyska i Trzykolne Młyny	
6	Wsie sołeckie: Dziećmierowo, Kromolice, Pierzchno, Runowo, Szczodrzykowo	2
	Wieś Celestynowo	
7	Wsie sołeckie: Dachowa, Gądky, Robakowo, Żerniki	2
8	Wsie sołeckie: Borówiec, Kamionki, Koninko, Skrzyńki, Szczytniki	2
	Wsie: Jaryszki i Świątniczki	

2745

UCHWAŁA Nr XLVI/574/2002 RADY MIEJSKIEJ W KÓRNIKU

z dnia 19 czerwca 2002 r.

w sprawie utworzenia obwodów głosowania w wyborach do rad w 2002 roku

Na podstawie art. 30 ust. 1 i ust. 2 pkt 1 ustawy z dnia 16 lipca 1998 r. – Ordynacja wyborcza do rad gmin, rad powiatów i sejmików województw (Dz.U. Nr 95, poz. 602 z 1998 r. z późniejszymi zmianami) i §2 ust. 1 rozporządzenia Ministra Spraw Wewnętrznych i Administracji z dnia 31 lipca 2001 r. – w sprawie lokali obwodowych komisji wyborczych dostosowanych do potrzeb wyborców niepełnosprawnych (Dz.U. Nr 81, poz. 888 z 2002 r.) na wniosek burmistrza, Rada Miejska w Kórniku uchwała, co następuje:

§1

Tworzy się obwody głosowania dla przeprowadzenia wyborów do rad w 2002 r. oraz nadaje im się numery i określa granice obwodów - jak w załączniku do niniejszej uchwały.

§2

Ustala się, że w siedzibie obwodowej komisji wyborczej nr 1 w Kórniku znajdować się będzie lokal wyborczy przystosowany do potrzeb wyborców niepełnosprawnych.

§3

Wykonanie uchwały powierza się Burmistrzowi Gminy.

§4

Uchwała wchodzi w życie z dniem podjęcia i podlega ogłoszeniu w Dzienniku Urzędowym Województwa Wielkopolskiego oraz podlega podaniu do publicznej wiadomości w formie obwieszczenia.

Przewodniczący
Rady Miejskiej
(-) Seweryn Waligóra

**Załącznik nr 1
do uchwały Nr XLVI/574/2002
Rady Miejskiej w Kórniku
z dnia 19 czerwca 2002 r.**

Nr obwodu	Granice obwodu wyborczego	Nr okręgu
1	Miasto Kórnik - od północnej granicy miasta, wzdłuż ul. Poznańskiej, ograniczonej od strony zachodniej Jeziorem Kórnickim, na południowy-wschód do Alei Flensa i ul. Z. Celichowskiego i na południowy-zachód do ul. Zamkowej. Obwód obejmuje ulice: Aleja Flensa, Zygmunta Celichowskiego, Harcerska, Jana Kantego, Kolegiacka, Kuśnierska, Leśna, Młyńska, Modrzewiowa, Osiedle Stefana Białoboka, Parkowa, Plac Browarowy, Plac Niepodległości, Plac Powstańców Wlkp., 20 Października, Pocztowa, Poprzeczna, Poznańska, prof. Zbigniewa Steckiego, Prowent, Szkolna, Średzka, Wiatraczna, Wodna, Wojska Polskiego, Zamkowa	1
2	Miasto Kórnik - na południowy-wschód od ul. Poznańskiej, począwszy od ul. A. Mickiewicza, przez ul. Stodolną, dalej na północny-wschód przez ul. Staszica do ul. A. Wróblewskiego. Obwód obejmuje ulice: Adama Asnyka, Czereśniowa, Dworcowa, Działyńskich, Aleksandra Fredry, Krótka, Adama Mickiewicza, Osiedle Ignacego Krasickiego, Patriotów, Teofili Potulickiej, Mikołaja Reja, Juliusza Słowackiego, Staszica, Stodolna, Strzelecka, Antoniego Wróblewskiego, Władysława Zamoyskiego	2
3	Miasto Kórnik - od ul. Armii Krajowej wszystkie ul. do południowej granicy miasta – drogi wojewódzkiej nr 434. Obwód obejmuje ulice: Akacyjowa, Armii Krajowej, Biernacka, Błazejewska, Brzozowa, Cmentarna, Droga Kalejska, Wojciecha Drożdżika, Jeziorna, Kanałowa, Kasztelana Jarosta, Konarska, Kościelna, Jakuba Krauthofera, Księdza Szczepana Janasika, Lipowa, Stanisława Mikołajczyka, Julii Malińskiej-Woykowskiej, Piaskowa, Plac Jesionowy, Rynek, Sosnowa, Szeroka, Śremska, Świerkowa, Topolowa, Wierzbowa, Wincentego Witosa, Jana Wójkiewicza, Zwierzyniecka	3
4	Wsie sołeckie: Błazejewo, Błazejewko, Biernatki, Czmoń, Czmoniec, Dębiec, Prusinowo	4

5	Wsie sołeckie:	5
	Czołowo, Konarskie, Radzewo,	
	Wsie: Dworzyska i Trzykolne Młyny	
6	Wsie sołeckie:	6
	Dzieńmierowo, Kromolice, Pierzchno, Runowo, Szczodrzykowo	
	Wieś Celestynowo	
7	Wsie sołeckie:	7
	Dachowa, Gądky, Robakowo, Żerniki	
8	Wsie sołeckie:	8
	Borówiec, Kamionki, Koninko, Skrzyńki, Szczytniki,	
	Wsie: Jaryszki i Świątniczki	

2746

UCHWAŁA Nr 18/02 RADY MIEJSKIEJ W KRAJENCE

z dnia 28 czerwca 2002 r.

w sprawie podziału gminy na okręgi wyborcze, ustalenia ich granic i numerów oraz liczby radnych wybieranych w każdym okręgu wyborczym

Na podstawie art. 15 ust. 3 ustawy z dnia 11 kwietnia 2001 roku o zmianie ustaw: o samorządzie gminnym, o samorządzie powiatowym, o samorządzie województwa, o administracji rządowej w województwie oraz o zmianie niektórych innych ustaw (Dz.U. Nr 45, poz. 497) w związku z art. 90 ust. 1, art. 91 oraz art. 92 ust. 2 i 3 ustawy z dnia 16 lipca 1998 roku – Ordynacja wyborcza do rad gminy, rad powiatów i sejmików województw (Dz.U. Nr 95, poz. 602 ze zmianami) na wniosek Burmistrza Gminy i Miasta Krajenka, Rada Miejska w Krajenca uchwała, co następuje:

§1

Dokonuje się podziału gminy na okręgi wyborcze, ustala się ich granice i numery oraz liczbę radnych wybieranych w każdym okręgu dla przeprowadzenia wyborów do rady miejskiej, zgodnie z załącznikiem do niniejszej uchwały.

§2

Wykonanie uchwały powierza się Zarządowi Miejskiemu w Krajenca.

§3

Traci moc uchwała Nr 20/98 Zarządu Miejskiego w Krajenca z dnia 21 sierpnia 1998 r. w sprawie podziału gminy na okręgi wyborcze, ustalenia ich granic i numerów, liczbę radnych wybieranych w każdym okręgu wyborczym.

§4

Uchwała wchodzi w życie z dniem podjęcia i podlega ogłoszeniu w Dzienniku Urzędowym Województwa Wielkopolskiego oraz podaniu do publicznej wiadomości poprzez rozplakotowanie na tablicach ogłoszeń Urzędu Gminy i Miasta w Krajenca oraz na tablicach ogłoszeń w sołectwach.

Przewodniczący
Rady Miejskiej
(-) *Wiktor Penkała*

**Załącznik
do Uchwały nr 18/02
Rady Miejskiej w Krajence
z dnia 28 czerwca 2002 r.**

Numer okręgu	Granice okręgu	Liczba radnych wybieranych w okręgu
1	Miasto Krajenka, ulice: ks. Domańskiego, Sienkiewicza, St. Polańskiego, Brzozowa, Bydgoska, Kwiatowa, Lipowa, Różana, Sosnowa, Dworcowa, Słowackiego, ks. Grochowskiego, 30-go Stycznia, Wł. Jagiełły, Łódzka, Działkowa, Gen. Sikorskiego, Końcowa, Matejki, Poprzeczna, Rynek, Targowa, Toruńska, Kościuszki, Ogrodowa, Winiary	5
2	Miasto Krajenka, ulice: Mickiewicza, Młyńska, Szkolna, Zielna, Złotowska, 1-go Maja, Floriańska, Krótka, Parkowa, Polna, Witosza, Wojska Polskiego, V Dzielnicy	3
3	Wsie: Dolnik, Paruszka	1
4	Wieś Skórka	1
5	Wsie: Głubczyn, Augustowo, Maryniec	1
6	Wieś Śmiardowo Kraj	1
7	Wieś Podróźna	1
8	Wsie: Łońsko, Wąsoszki, Czajcze, Leśnik	1
9	Wsie: Barankowo, Tarnówczyk, Pogórze, Żeleznica, Krajenka Wybudowanie	1

2747

UCHWAŁA Nr XXXIX/208/2002 RADY GMINY KRAMSK

z dnia 26 czerwca 2002 r.

w sprawie podziału Gminy Kramsk na okręgi wyborcze, określenia ich granic i numerów oraz ustalenia liczby radnych wybieranych w każdym okręgu w wyborach samorządowych

Na podstawie art. 92 ustawy z dnia 16 lipca 1998 r. Ordynacja wyborcza do rad gmin, rad powiatów i sejmików województw (Dz.U. Nr 95, poz. 602 ze zmianami) art. 15 ust. 3 ustawy z dnia 11 kwietnia 2001 roku o zmianie ustaw: o samorządzie gminnym, o samorządzie powiatowym, o samorządzie województw, o administracji rządowej w województwie oraz o zmianie niektórych ustaw (Dz.U. Nr 45, poz. 497 ze zmianami) Rada Gminy Kramsk uchwala, co następuje:

§1

Dokonuje się podziału Gminy na 13 okręgów wyborczych, których granice, numery i liczbę wybieranych radnych w każdym okręgu wyborczym, określa się załącznik do niniejszej uchwały.

§2

Wykonanie uchwały powierza się Wójtowi Gminy.

§3

Uchwała wchodzi w życie z dniem podjęcia i podlega ogłoszeniu w wojewódzkim dzienniku urzędowym oraz podaje się ją do wiadomości publicznej w sposób zwyczajowo przyjęty.

Przewodniczący
Rady Gminy
(-) mgr Maria Wróbel

**Załącznik
do uchwały Nr XXXIX/208/2002
Rady Gminy Kramsk
z dnia 26 czerwca 2002 r.**

Nr okręgu	Granice sołectw	Liczba mieszkańców	Ilość mandatów wynikająca z normy przedstawicielstwa	Liczba mandatów
1	Dębicz	444	0,94	1
	Lichnowo	176		
	Razem	620		
2	Kramsk	1345	2,88	3
	Kramsk – Łęgi	399		
	Kramsk – Pole	164		
	Razem	1908		
3	Jabłków	220	1,04	1
	Kramsk – Łazy	164		
	Święciec	303		
	Razem	687		
4	Bilczew	247	0,98	1
	Pąchów	334		
	Rysiny	71		
	Razem	652		
5	Drażek	138	0,90	1
	Konstantynów	143		
	Wysokie	315		
	Razem	596		
6	Wielany	310	0,84	1
	Brzózki	250		
	Razem	560		
7	Patrzyków	303	1,25	1
	Święte	527		
	Razem	830		
8	Anielew	77	0,94	1
	Grąblin	545		
	Razem	622		
9	Helenów Drugi	492	1,15	1
	Helenów Pierwszy	264		
	Razem	756		
10	Izabelin	305	1,11	1
	Rudzica	433		
	Razem	738		
11	Wola Podłęzna	711	1,07	1
12	Barce	318	1,11	1
	Borki	140		
	Ksawerów	280		
	Razem	738		
13	Podgór	216	0,79	1
	Milin	308		
	Razem	524		

2748

UCHWAŁA Nr XXXIX/210/2002 RADY GMINY KRAMSK

z dnia 26 czerwca 2002 r.

w sprawie utworzenia obwodów głosowania, ustalenia ich granic i numerów oraz wyznaczenia siedzib obwodowych komisji wyborczych dla przeprowadzenia wyborów samorządowych

Na podstawie art. 30 ust. 1-3, art. 31 ustawy z dnia 16 lipca 1998 roku – Ordynacja wyborcza do rad gmin, rad powiatów i sejmików województw (Dz.U. Nr 95, poz. 602 ze zmianami) Rada Gminy Kramsk uchwała, co następuje:

§1

1. W Gminie Kramsk tworzy się 8 obwodów głosowania.
2. Granice, numery obwodów oraz siedziby Obwodowych Komisji Wyborczych określa załącznik do niniejszej uchwały.

§2

Wykonanie uchwały powierza się Wójtowi Gminy.

§3

Uchwała wchodzi w życie z dniem podjęcia i podlega ogłoszeniu w wojewódzkim dzienniku urzędowym oraz podaje się ją do wiadomości publicznej w sposób zwyczajowo przyjęty.

Przewodniczący
Rady Gminy
(-) *Maria Wróbel*

**Załącznik
do uchwały Nr XXXIX/210/2002
Rady Gminy Kramsk
z dnia 26 czerwca 2002 r.**

Nr obvodu	Granice obvodu	Numery okręgów wchodzących w skład obvodu	Siedziba Obwodowej Komisji Wyborczej
1	sołectwa: Dębicz, Kramsk, Kramsk – Łęgi, Kramsk – Pole, Lichnowo	1 i 2	Szkoła Podstawowa w Kramsku tel. 2470-012
2	sołectwa: Bilczew, Jabłków, Kramsk – Łazy, Pąchów, Rysiny i Święciec	3 i 4	Szkoła Podstawowa w Bilczewie tel. 2470-019
3	sołectwa: Brzózki, Drażek, Konstantynów, Wielany i Wysokie	5 i 6	Szkoła Podstawowa w Wysokiem tel. 2479-102
4	sołectwa: Patrzyków i Święte	7	Szkoła Podstawowa w Patrzykowie tel. 2479-629
5	sołectwa: Anielin i Grąblin	8	Remiza Ochotniczej Straży Pożarnej w Grąblinie tel. 2480-106
6	sołectwa: Helenów Drugi i Helenów Pierwszy	9	Szkoła Podstawowa w Helenowie Drugi tel. 2707-922
7	sołectwa: Izabelin, Rudzica, i Wola Podłęzna	10 i 11	Szkoła Podstawowa w Woli Podłęznej tel. 2479-605
8	sołectwa: Barce, Borki, Ksawerów, Milin i Podgór	12 i 13	Klub Rolnika w Borkach tel. 2479-110

2749

UCHWAŁA Nr XXXV/143/2002 RADY GMINY W KRASZEWICACH

z dnia 28 czerwca 2002 r.

w sprawie podziału gminy Kraszewice na okręgi wyborcze, ustalenia ich granic i numerów oraz liczby radnych wybieranych w każdym okręgu

Na podstawie art. 92 ust. 2 ustawy z dnia 16 lipca 1998 r. – Ordynacja wyborcza do rad gmin, rad powiatów i sejmików województw (Dz.U. Nr 95, poz. 602 ze zmianami), w związku z art. 15 ust. 3 ustawy z dnia 11 kwietnia 2001 r. o zmianie ustaw: o samorządzie gminnym, o samorządzie powiatowym, o samorządzie województwa, o administracji rządowej w województwie oraz o zmianie niektórych innych ustaw (Dz.U. Nr 45, poz. 497) uchwała się, co następuje:

§1

Dla wyboru Rady Gminy Kraszewice ustala się podział gminy Kraszewice na okręgi wyborcze, ich granice i numery oraz liczbę radnych wybieranych w każdym okręgu wyborczym, zgodnie z załącznikiem do niniejszej uchwały.

§2

Wykonanie uchwały powierza się Zarządowi Gminy Kraszewice.

§3

Uchwała wchodzi w życie z dniem podjęcia i podlega ogłoszeniu w Dzienniku Urzędowym Województwa Wielkopolskiego oraz podaniu do publicznej wiadomości w sposób zwyczajowo przyjęty.

Z-ca Przewodniczącego
Rady Gminy
(-) *Stanisław Mucha*

**Załącznik
do uchwały Nr XXXV/143/2002
Rady Gminy w Kraszewicach
z dnia 28 czerwca 2002 r.**

Podział gminy Kraszewice na okręgi wyborcze, ustalenia ich granic i numerów oraz liczby radnych wybieranych w każdym okręgu

Nr okręgu wyborczego	Granice okręgu wyborczego	Liczba wybieranych radnych w okręgu
1	2	3
1	Sołectwo: Mączniki	1
2	Sołectwo: Raclawice	1
3	Sołectwo: Renta	1
4	Sołectwo: Jaźwiny	1
5	Sołectwo: Kraszewice-A - sołectwo nr 1	3
6	Sołectwo: Kraszewice-A - sołectwo nr 2	1
7	Sołectwo: Kraszewice-B	2
8	Sołectwo: Głuszyna	1
9	Sołectwo: Jelenie - sołectwo nr 1	2
	Sołectwo: Jelenie - sołectwo nr 2	
10	Sołectwo: Kuźnica Grabowska	2
RAZEM:		15

2750

UCHWAŁA Nr XXXV/144/2002RADY GMINY W KRASZEWICACH

z dnia 28 czerwca 2002 r.

w sprawie utworzenia stałych obwodów głosowania na obszarze gminy Kraszewice

Na podstawie art. 30 ust. 2 pkt 1 ustawy z dnia 16 lipca 1998 r. – Ordynacja wyborcza do rad gmin, rad powiatów i sejmików województw (Dz.U. Nr 95, poz. 602 z późn. zm.) uchwała się, co następuje:

§1

Dokonuje się podziału gminy Kraszewice na stałe obwody głosowania, zgodnie z załącznikiem do niniejszej uchwały.

§2

Traci moc podział na obwody głosowania ustalony uchwałą Zarządu Gminy Nr 13/98 z dnia 07 września 1998 r. w sprawie utworzenia obwodów głosowania na terenie gminy Kraszewice.

§3

Wykonanie uchwały powierza się Zarządowi Gminy Kraszewice.

§4

Uchwała wchodzi w życie z dniem podjęcia i podlega ogłoszeniu w Dzienniku Urzędowym Województwa Wielkopolskiego oraz podaniu do publicznej wiadomości w sposób zwyczajowo przyjęty.

Z-ca Przewodniczącego
Rady Gminy
(-) *Stanisław Mucha*

**Załącznik
do uchwały Nr XXXV/144/2002
Rady Gminy w Kraszewicach
z dnia 28 czerwca 2002 r.**

Gmina: Kraszewice

Numer obvodu głosowania	Granice obvodu głosowania	Siedziba Obwodowej Komisji Wyborczej
1	2	3
1	Sołectwo: Mączniki	Ochotnicza Straż Pożarna w Rencie
	Sołectwo: Raclawice	
	Sołectwo: Renta	
2	Sołectwo: Jażwiny	Gimnazjum w Kraszewicach
	Sołectwo: Kraszewice-A - sołectwo nr 1	
	Sołectwo: Kraszewice-A - sołectwo nr 2	
3	Sołectwo: Kraszewice-B	Szkoła Podstawowa w Kuźnicy Grabowskiej
	Sołectwo: Głuszyna	
	Sołectwo: Jelenie - sołectwo nr 1	
	Sołectwo: Jelenie - sołectwo nr 2	
	Sołectwo: Kuźnica Grabowska	

2751

UCHWAŁA Nr XLVI/297/2002 RADY MIEJSKIEJ W KROBI

z dnia 3 lipca 2002 r.

w sprawie utworzenia obwodów głosowania na terenie Gminy Krobia do przeprowadzenia wyborów samorządowych

Na podstawie art. 30 ust. 1 oraz art. 31 ust. 1 Ordynacji wyborczej do rad gmin, rad powiatów i sejmików wojewódzkich (Dz.U. z 1998 r. Nr 95, poz. 602 ze zmianami) Rada Miejska w Krobi na wniosek Burmistrza uchwała, co następuje:

§1

Na terenie Gminy Krobia tworzy się obwody głosowania – zgodnie z załącznikiem do niniejszej uchwały.

§2

Wykonanie uchwały powierza się Zarządowi Miejskiemu w Krobi.

§3

Zobowiązuje się Burmistrza Krobi do przekazania niniejszej uchwały Wojewodzie Wielkopolskiemu i Wojewódzkiemu Komisarzowi Wyborczemu.

§4

Uchwała wchodzi w życie z dniem podjęcia i podlega ogłoszeniu w Dzienniku Urzędowym Województwa Wielkopolskiego.

Przewodniczący
Rady Miejskiej w Krobi
(-) mgr inż. Ireneusz Józwiak

**Załącznik
do uchwały Nr XLVI/297/2002
RM w Krobi
z dnia 3 lipca 2002 r.**

Nr obwodu głosowania	Granice obwodu głosowania	Siedziba Obwodowej Komisji Wyborczej
1	Krobia – ulice	Pałac Ślubów Krobia Plac Kościuszki nr 3 tel. 57-11-141
	Biskupiańska	
	Domachowska	
	Dworcowa	
	Jutrosińska	
	Kasztelańska	
	Kobylińska	
	Latowa	
	Mickiewicza	
	Miejsko – Górecka	
	Nowa	
	Odrodzenia	
	Ogrodowa	
	Ogród Ludowy	
	Parkowa	
	Polna	
	Południowa	
	Poniecka	
	Plac Kościuszki	
	Poznańska	
	Rynek	
	Słowackiego	
	Sobieskiego	
	Szkolna	
	Św. Ducha	
	Św. Idziego	
	Świerczewskiego	
Targowa		
Wały		
Zachodnia		
Zajazdowa		
Zwierzyniecka		

2	Krobia – ulice	Kino „Szarotka” Krobia ul. Powstańców Wlkp. tel. 57-11-320
	Cicha	
	Grunwaldzka	
	Harcerska	
	Kopernika	
	Kwiatowa	
	30-lecia	
	1-go Maja	
	Żeromskiego	
	Asnyka	
	Powstańców Wlkp.	
	Prosa	
	Rejka Fr.	
	Słoneczna	
Spokojna		
3	wieś Sulkowice	Szkoła Podstawowa Krobia ul. Zwierzyniecka nr 1 tel. 57-11-716
	wieś Posadowo	
	wieś Pijanowice	
	wieś Bukownica	
	wieś Zychlewo	
	wieś Wymysłowo	
	wieś Potarzyca	
	wieś Grabianowo	
	wieś Kuczynka	
wieś Chumiętki		
4	wieś Pudliszki	Szkoła Podstawowa Pudliszki ul. Szkolna nr 20 tel. 57-38-152
	wieś Karzec	
5	wieś Chwałkowo	Szkoła Podstawowa Chwałkowo nr 43 tel. 57-11-776
	wieś Rogowo	
6	wieś Domachowo	Szkoła Podstawowa Stara Krobia nr 71 tel. 57-11-703
	wieś Stara Krobia	
7	wieś Gogolewo	Szkoła Podstawowa Niepart nr 45 tel. 57-13-329
	wieś Niepart	
8	wieś Przyborowo	Szkoła Podstawowa Ciołkowo nr 20 tel. 57-112-297
	wieś Ciołkowo	
	wieś Ziemplin	
	wieś Kuczyna	
9	Dom Pomocy Społecznej Chumiętki (obwód zamknięty)	Dom Pomocy Społecznej Chumiętki nr 22 tel. 57-11-717

2752

UCHWAŁA Nr XLVI/298/2002 RADY MIEJSKIEJ W KROBI

z dnia 3 lipca 2002 r.

w sprawie podziału gminy na okręgi wyborcze, ustalenia ich granic, numerów oraz liczby radnych wybieranych w każdym okręgu

Na podstawie art. 92, 94 ustawy z dnia 16 lipca 1998 r. – Ordynacja wyborcza do rad gmin, rad powiatów i sejmików województw (Dz.U. z 1998 r. Nr 95, poz. 602 ze zmianami) art. 15 ust. 3 ustawy z dnia 11 kwietnia 2001 r. o zmianie ustaw: o samorządzie gminnym, o samorządzie powiatowym, o samorządzie wojewódzkim, o administracji rządowej w województwie oraz o zmianie niektórych innych ustaw (Dz.U. Nr 45, poz. 497) Rada Miejska w Krobi uchwala, co następuje:

§1

Dokonuje się podziału Gminy Krobia na okręgi wyborcze, ustala ich granice, numery oraz liczbę radnych wybieranych w każdym okręgu wyborczym, zgodnie z załącznikiem do niniejszej uchwały.

§2

Wykonanie uchwały powierza się Zarządowi Miejskiemu w Krobi.

§3

Zobowiązuje się Burmistrz Krobi do przekazania niniejszej uchwały Wojewodzie Wielkopolskiemu oraz Wojewódzkiemu Komisarzowi Wyborczemu.

§4

Uchwała wchodzi w życie z dniem podjęcia i podlega ogłoszeniu w Dzienniku Urzędowym Województwa Wielkopolskiego oraz podaje się do publicznej wiadomości w sposób zwyczajowo przyjęty.

Przewodniczący
Rady Miejskiej w Krobi
(-) mgr inż. Ireneusz Józwiak

**Załącznik
do Uchwały Nr XLVI/298/2002
Rady Miejskiej w Krobi
z dnia 3 lipca 2002 r.**

Nr okręgu	Granice okręgu	Liczba wybieranych radnych
1	Krobia – ulice	3
	Asnyka	
	Biskupiańska	
	Cicha	
	Domachowska	
	Dworcowa	
	Grunwaldzka	
	Harcerska	
	Jutrosińska	
	Kasztelańska	
	Kobylińska	
	Kopernika	
	Kwiatowa	
	Latowa	
	Miejsko – Górecka	
	Mickiewicza	
	Nowa	
	Odrodzenia	
	Ogrodowa	
	Ogród Ludowy	
Parkowo		
Polna		
Południowa		
Poniecka		
Plac Kościuszki		
Poznańska		
Powstańców Wlkp.		
Prusa		

	Rynek	
	Rejka Fr.	
	Słowackiego	
	Słoneczna	
	Sobieskiego	
	Spokojna	
	Szkolna	
	Św. Ducha	
	Św. Idziego	
	Świerczewskiego	
	Targowa	
	Wały	
	Zachodnia	
	Zajazdowa	
	Zwierzynieckiego	
	Żeromskiego	
	1-go Maja	
	30-lecia PRL	
2	wieś Pudliszki	3
	wieś Karzec	
3	wieś Domachowo	1
	wieś Stara Krobia	
4	wieś Sułkowice	1
	wieś Posadowo	
5	wieś Niepart	1
	wieś Gogolewo	
6	wieś Rogowo	1
	wieś Chwałkowo	
7	wieś Przyborowo	1
	wieś Ciołkowo	
	wieś Ziemiń	
	wieś Kuczyna	
8	wieś Pijanowice	1
	wieś Bukownica	
	wieś Żychlewo	
	wieś Wymysłowo	
9	wieś Potarzyca	1
	wieś Chumiętki	
	wieś Kuczynka	
	wieś Grabianowo	

2753

UCHWAŁA Nr LI/354/2002RADY MIEJSKIEJ W KROTOSZYNIE

z dnia 27 czerwca 2002 r.

w sprawie podziału Miasta i Gminy Krotoszyn na okręgi wyborcze, ustalenia ich granic i numerów oraz liczby radnych wybieranych w każdym okręgu

Na podstawie art. 92 ust. 2 ustawy z dnia 16 lipca 1998 r. - Ordynacja wyborcza do rad gmin, rad powiatów i sejmików województw (Dz.U. Nr 95, poz. 602 z późniejszymi zmianami) w związku z art. 15 ust. 3 ustawy z dnia 11 kwietnia 2001 r. o zmianie ustaw: o samorządzie gminnym, o samorządzie powiatowym, o samorządzie województwa, o administracji rządowej w województwie oraz zmianie niektórych innych ustaw (Dz.U. Nr 45, poz. 497) uchwała się, co następuje:

§1

Dla wyboru Rady Miejskiej w Krotoszynie ustala się podział Miasta i Gminy Krotoszyn na okręgi wyborcze, ustala ich granice i numery oraz liczbę radnych wybieranych w każdym okręgu, które określa załącznik do uchwały.

§2

Wykonanie uchwały powierza się Zarządowi Miejskiemu w Krotoszynie.

§3

Uchwała wchodzi w życie z dniem podjęcia i podlega ogłoszeniu w Dzienniku Urzędowym Województwa Wielkopolskiego oraz podaniu do publicznej wiadomości w sposób zwyczajowo przyjęty.

Przewodniczący Rady
(-) *Krzysztof Krysztofiak*

Załącznik
do Uchwały Nr LI/354/2002
Rady Miejskiej w Krotoszynie
z dnia 27 czerwca 2002 r.

MIASTO i GMINA KROTOSZYN

Numer okręgu	Granice okręgu wyborczego	Liczba radnych wybieranych w okręgu
1	2	3
1	ulice: Agrestowa, Akacyjowa, Armii Krajowej, Asnyka, Batalionów Chłopskich, Bohaterów Monte Cassino, Bolewskiego, Boya-Żeleńskiego, Bukówko, Chełmońskiego, Chłapowskiego, Chopina, Czecha, Czereśniowa, Dworcowa, Fabryczna, Floriańska, Gajowa, Galeckiego, Gronowa, Grudzielskiego, Hubala, Jabłoniowa, Jagły, Jarzębinowa, Jasna, Jodłowa, Karbowiaka, Karłowicza, Karowa, Klasztorna, Klonowicza, Kobylińska, Kolberga, Kołtąta, Konarzewska, Konopnickiej, Konstytucji 3 Maja, Kopernika, Kossaka, Krotoskiego, Kurpińskiego, Langiewicza, Lecha, Leśna, Lipowa, Łąkowa, Łukasiewicza, Madalińskiego, Magazynowa, Malinowa, Mały Rynek, Matejki, Mickiewicza, Mikołajczyka, Miodowa, Moniuszki, Morełowa, Nabzdzyka, Ogrodowa, Okólna, Orkana, Orzeszkowej, Osadnicza, Owocowa, Paderewskiego, Park Wojska Polskiego, Piastowska 25-35 i 28-38, Plac Targowy, Plac Wolności, Podgórna, Poprzeczna, Porzeczkowa, Poziomkowa, Półwiejska, Ptasia, Rataja, Rawicka, Reja, Reymonta, Rozdrażewskich, Rusa, Rybia, Rynek, Rynkowa, Sadowa, Samulskiego, Sienkiewicza, Stodowa, Słoneczna, Słowackiego, Słowicza, Spokojna, Staszica, Szosa Benicka, Szymanowskiego, Ściegiennego, Targowa, Towarowa, Transportowa, Tuwima, Tyczyńskiego, Umińskiego, Urbanowiczówny, Wieniawskiego, Wierzbiety, Wita Stwosza, Władysława Jagiełły, Wojciechowskiego, Woskowa, Wyspiańskiego, Zacisze, Zamkowa, Zamkowy Folwark, Zduńska 33-221 i 40-166, Żabia, Żurawia, Żwirowa,	7
2	ulice: 1 Stycznia, 23 Stycznia, 56 Pułku Piechoty Wilkp., Aleja Powstańców Wilkp., Benicka, Beskidzka, Bractwa Kurkowego, Ceglarska, Chwaliszewska, Domki Farne, Dożynkowa, Farna, Garncarska, Glinki, Głowackiego, Gołębia, Gorzupska, Grzegorzewska, Jastrzębia, Jaśminowa, Kaliska, Kamienna, Karpacka, Kasprzaka, Kaszarska, Kilińskiego, Klemczaka, Kobiarska, Kopieczki, Kościuszki, Kozala, Koźmińska, Krótka, Kujawska, Kwiatowa, Lelewela, Libelta, Liliowa, Ludowa, Łanowa, Makowa, Masłowskiego, Mazowiecka, Mazurska, Młyńska, Modra, Narutowicza, Nowa, Ofiar Katynia, Ogrodowskiego, Okrężna, Osiedle Dąbrowskiego, Osiedle Korczaka, Osiedle Sikorskiego, Osiedle Szarych Szeregów, Ostrowska, Parkowa, Pawia, Piaskowa, Piastowska 1-23a i 2-26, Piekarska, Piłsudskiego, Plac Szkolny, Poboczna, Pogodna, Polna, Pomorska, Północna, Promienista, Przemysłowa, Pszenna, Pukackiego, Raszkowska, Robotnicza, Rolnicza, Różana, Rysia, Skośna, Słowiańska, Sosnowa, Sowińskiego, Spacerowa, Spartańska, Spichrzowa, Sportowa, Stawna, Strumykowa, Studzienna, Sudecka, Sulmierzycka, Szkolna, Śląska, Świętego Antoniego, Świętokrzyska, Tartaczna, Tatrzańska, Tulipanowa, Waryńskiego, Wąska, Wiejska, Wielkopolska, Wiewiórowskiego, Więźniów Politycznych, Wiosenna, Wiśniowa, Witosza, Wrzosowa, Wspólna, Zduńska 1-31 i 2-38b, Zielona, Zmysłowska, Żniwna,	8

3	wsie: Baszyny (Ugrzele, Witki), Benice, Biadki, Bożacin, Brzoza, Chwaliszew, Durzyn, Duszna Górka (Sędziszew), Dzierżanów, Gorzupia, Janów, Jasne Pole (Łówkówiec), Kobierno, Lutogniew, Nowy Folwark, Orpiszew, Osusz (Salnia), Raciborów, Romanów, Roszki (Brzezinka, Dąbrowa, Jastrzębiec, Jelonek, Miłowiec, Odrodzenie, Roszki Bór, Rozdrażewek, Ryczków, Sokołówka, Stare Budy, Stary Las, Teresiny), Różopole (Jażwiny, Pustkowie Kobierskie), Smoszew, Świnków (Pustkowie Jędrzejewskie, Rudy), Tomnice, Unisław, Ustków, Wielowieś, Wronów, Wróżewy,	6
---	--	---

2754

UCHWAŁA Nr LI/355/2002 RADY MIEJSKIEJ W KROTOSZYNIE

z dnia 27 czerwca 2002 r.

w sprawie utworzenia odrębnych obwodów głosowania na obszarze Miasta i Gminy Krotoszyn w wyborach samorządowych w 2002 roku

Na podstawie art. 30 ust. 2 pkt 2 ustawy z dnia 16 lipca 1998 r. – Ordynacja wyborcza do rad gmin, rad powiatów i sejmików województw (Dz.U. Nr 95, poz. 602 ze zmianami) uchwala się, co następuje:

§1

Tworzy się odrębne obwody głosowania dla przeprowadzenia głosowania w wyborach samorządowych w 2002 r., o numerach i granicach określonych w załączniku do niniejszej uchwały.

§2

Wykonanie uchwały powierza się Zarządowi Miejskiemu w Krotoszynie.

§3

Uchwała wchodzi w życie z dniem podjęcia i podlega ogłoszeniu w Dzienniku Urzędowym Województwa Wielkopolskiego oraz podaniu do publicznej wiadomości w sposób zwyczajowo przyjęty.

Przewodniczący Rady
(-) *Krzysztof Krzysztofiak*

**Załącznik Nr 1
do Uchwały Nr LI/355/2002
Rady Miejskiej w Krotoszynie
z dnia 27 czerwca 2002 r.**

Miasto i Gmina KROTOSZYN

Numer obwodu głosowania	Granice Obwodu głosowania	Siedziba Obwodowej Komisji Wyborczej
1	2	3
21	Szpital Powiatowy - obwód zamknięty	Szpital Powiatowy w Krotoszynie ul. Mickiewicza 21
22	Szpital Powiatowy - obwód zamknięty	Szpital Powiatowy w Krotoszynie ul. Bolewskiego 4
23	Zakład Pielęgnacyjno – Opiekuńczy - obwód zamknięty	Zakład Pielęgnacyjno - Opiekuńczy w Krotoszynie ul. Bolewskiego 14

2755

UCHWAŁA Nr LI/366/2002 RADY MIEJSKIEJ W KROTOSZYNIE

z dnia 27 czerwca 2002 r.

w sprawie utworzenia stałych obwodów głosowania na obszarze Miasta i Gminy Krotoszyn

Na podstawie art. 30 ust. 2 pkt 1 ustawy z dnia 16 lipca 1998 r. – Ordynacja wyborcza do rad gmin, rad powiatów i sejmików województw (Dz.U. Nr 95, poz. 602 ze zmianami) uchwala się, co następuje:

§1

Dokonuje się podziału Miasta i Gminy Krotoszyn na stałe obwody głosowania, zgodnie z załącznikiem do niniejszej uchwały.

§2

Traci moc podział na obwody głosowania ustalony uchwałą Zarządu Miasta i Gminy w Krotoszynie Nr 1324/98 z dnia 31 sierpnia 1998 r. w sprawie utworzenia obwodów głosowania na terenie Miasta i Gminy Krotoszyn, Uchwałą Nr XXVI/182/00 Rady Miejskiej Krotoszyna z dnia 24 sierpnia 2000 r. w sprawie zmian w podziale Miasta i Gminy Krotoszyn na

stałe obwody głosowania oraz Uchwałą Nr XL/275/2001 Rady Miejskiej w Krotoszynie z dnia 20 lipca 2001 r. w sprawie zmiany Uchwały Rady Miejskiej Krotoszyna Nr XXVI/182/00 z dnia 24 sierpnia 2000 r.

§3

Wykonanie uchwały powierza się Zarządowi Miejskiemu w Krotoszynie.

§4

Uchwała wchodzi w życie z dniem podjęcia i podlega ogłoszeniu w Dzienniku Urzędowym Województwa Wielkopolskiego oraz podaniu do publicznej wiadomości w sposób zwyczajowo przyjęty.

Przewodniczący Rady
(-) *Krzysztof Krystofiak*

**Załącznik
do uchwały Nr LI/366/2002
Rady Miejskiej w Krotoszynie
z dnia 27 czerwca 2002 r.**

Miasto i Gmina KROTOSZYN

Nr obwodu głosowania	Granice obwodu głosowania	Siedziba Obwodowej Komisji Wyborczej
1	2	3
1	ulice: Floriańska, Klasztorna, Konstytucji 3 Maja, Mały Rynek, Piastowska 25-35 i 28-38, Plac Wolności, Podgórna, Poprzeczna, Rynek, Rynkowa, Słodowa, Woskowa	Muzeum Regionalne im. Hieronima Ławniczaka w Krotoszynie Mały Rynek 1 (budynek poklasztorny)
2	ulice: Armii Krajowej, Asnyka, Batalionów Chłopskich, Bohaterów Monte Cassino, Bolewskiego, Bukówko, Czecha, Gajowa, Hubala, Jagły, Jasna, Karbowiaka, Klonowicza, Kołtątaja, Lecha, Leśna, Łakowa, Mikołajczyka, Okólna, Park Wojska Polskiego, Rusa, Staszica 1-41 i 2-58, Transportowa, Tyczyńskiego, Zamkowa, Zdunowska 33-221 i 40-166, Żwirowa	Liceum Ogólnokształcące w Krotoszynie ul. Kołtątaja 1
3	ulice: Dworcowa, Fabryczna, Mickiewicza	Zespół Szkół Zawodowych Nr 1 w Krotoszynie ul. Mickiewicza 11 (klub)
4	ulice: Kobylińska 1-9 i 2-10, Sienkiewicza, Targowa, Plac Targowy	Zespół Szkół Zawodowych Nr 1 w Krotoszynie ul. Mickiewicza 11 (stołówka)

5	ulice: Agrestowa, Akacyjowa, Chłapowskiego, Czereśniowa, Grudzielskiego, Jabłoniowa, Jarzębinowa, Jodłowa, Madalińskiego, Malinowa, Morełowa, Nabzdyka, Owocowa, Porzeczkowa, Poziomkowa, Półwiejska, Ptasia, Rybia, Samulskiego, Słoneczna, Słowicza Szosa Benicka, Ściegiennego, Umińskiego, Urbanowiczówny, Wojciechowskiego, Żabia, Żurawia,	Szkoła Podstawowa Nr 7 w Krotoszynie ul. Jagiełły 4 (światlica)
6	ulice: Chelmońskiego, Chopina, Galeckiego, Gronowa, Władysława Jagiełły, Karłowicza, Karowa, Kobylińska 11 – 93 i 10a - 48, Kolberga, Kossaka, Krotoskiego, Kurpińskiego, Matejki, Miodowa, Moniuszki, Ogrodowa, Osadnicza, Paderewskiego, Rataja, Rozdrażewskich, Sadowa, Spokojna, Wita Stwosza, Szymanowskiego, Towarowa, Wieniawskiego, Wierzbiety, Wyspiańskiego, Boya-Zeleńskiego	Szkoła Podstawowa Nr 7 w Krotoszynie ul. Jagiełły 4 (sala nr 1)
7	ulice: Jastrzębia, Klemczaka, Kopieczki, Osiedle Korczaka, Kozala, Koźmińska 102-136 i 89-133, Łanowa, Masłowskiego, Pawia, Północna, Przemysłowa, Rysia, 1 Stycznia, Wiejska	Przedszkole Nr 7 w Krotoszynie Osiedle Korczaka
8	ulice: 23 Stycznia Osiedle Dąbrowskiego, Osiedle Sikorskiego, Osiedle Szarych Szeregów,	Szkoła Podstawowa Nr 8 w Krotoszynie ul. 23 Stycznia 20
9	ulice: Beskidzka, Bractwa Kurkowego, Ceglarska, Chwaliszewska, Grzegorzewska, Kamienna, Karpacka, Kujawska, Makowa, Mazowiecka, Mazurska, Modra, Okrężna, Ostrowska, Pomorska, Pszenna, Rolnicza, Słowińska, Sosnowa, Sudecka, Sulmierzycka, Śląska, Świętokrzyska, Tatrzańska, Wielkopolska, Wiewiórowskiego, Zmysłowska, Żniwna,	Zespół Szkół Specjalnych w Krotoszynie ul. Ostrowska 49 (budynek szkoły) Lokal dostosowany do potrzeb wyborców niepełnosprawnych
10	ulice: Świętego Antoniego, Dożynkowa, Glinki, Głowackiego, Gorzupska, Kwiatowa, Liliowa, Ludowa, Parkowa, Piaskowa, Pogodna, Promienista, Robotnicza, Spacerowa, Spartańska, Sportowa, Stawna, Szkolna, Plac Szkolny, Tulipanowa, Wiosenna, Wiśniowa, Witosza, Wrzosowa, Wspólna, Zielona	Zespół Szkół Specjalnych w Krotoszynie ul. Ostrowska 49 (budynek internatu) Lokal dostosowany do potrzeb wyborców niepełnosprawnych
11	ulice: Domki Farne, Farna, Garncarska, Gołębia, Kaliska, Kaszarska, Kościuszki, Krótka, Młyńska, Nowa, Ogrodowskiego, Piastowska 1-23a i 2-26, Piekarska, 56 Pułku Piechoty Wlkp., Poboczna, Polna, Aleja Powstańców Wlkp., Skośna, Spichrzowa, Studzienna, Wąska, Zdunowska 1-31 i 2-38b	Szkoła Podstawowa Nr 1 w Krotoszynie Aleja Powst. Wlkp. 13
12	ulice: Kasprzaka, Kilińskiego, Lelewela, Libelta, Narutowicza, Ofiar Katynia, Piłsudskiego, Pukackiego, Raszkowska, Sowińskiego, Waryńskiego,	Krotoszyńska Biblioteka Publiczna w Krotoszynie ul. Benicka 9 (sala prelekcyjna)
13	ulice: Benicka, Jaśminowa, Kobierska, Koźmińska 1 - 77 i 2 - 100, Różana, Strumykowa, Tartaczna, Więźniów Politycznych	Krotoszyńska Biblioteka Publiczna w Krotoszynie ul. Benicka 9 (czytelnia)
14	ulice: Konarzewska, Konopnickiej, Kopernika, Langiewicza, Lipowa, Łukasiewiczza, Magazynowa, Orkana, Orzeszkowej, Rawicka, Reja, Reymonta, Słowackiego, Staszica 58a-70 i 43-73, Tuwima, Zacisze, Zamkowy Folwark	Budynek byłego Zespołu Szkół Rolniczych w Koźminie Filia w Krotoszynie ul. Langiewicza 2 Lokal dostosowany do potrzeb wyborców niepełnosprawnych
15	wsie: Bożacin, Dzierżanów, Lutogniew, Osusz (Salnia), Romanów, Wróźewy	Szkoła Podstawowa w Lutogniewie
16	wsie: Benice, Raciborów, Unisław, Wronów, Ustków, Wielowieś	Szkoła Podstawowa w Benicach

17	wsie: Biadki, Smoszew, Świnków (Pustkowie Jędrzejewskie, Rudy)	Szkoła Podstawowa w Biadkach
18	wsie: Chwaliszew	Szkoła Podstawowa w Chwaliszewie
19	wsie: Brzoza, Durzyn, Gorzupia, Kobierno, Nowy Folwark, Różopole (Jażwiny, Pustkowie Kobiernie), Tomnice	Szkoła Podstawowa w Kobiernie
20	wsie: Baszyny (Ugrzele, Witki), Duszna Górka (Sędziszew), Janów, Jasne Pole (Łówkówiec), Orpiszew, Roszki (Brzezinka, Dąbrowa, Jastrzębiec, Jelonek, Miłowiec, Odrodzenie, Roszki Bór, Rozdrażewek, Ryczków, Sokołówka, Stare Budy, Stary Las, Teresiny)	Szkoła Podstawowa w Orpiszewie

2756

UCHWAŁA Nr XXX/142/2002 RADY GMINY KRZEMIENIEWO

z dnia 28 maja 2002 r.

w sprawie podziału gminy na okręgi wyborcze

Na podstawie art. 92 ustawy z dnia 16 lipca 1998 r. – Ordynacja wyborcza do rad gmin, rad powiatów i sejmików województw (Dz.U. Nr 95, poz. 602 z późniejszymi zmianami), art. 15 ust. 3 ustawy z dnia 11 kwietnia 2001 r. o zmianie ustaw o samorządzie gminnym, o samorządzie powiatowym, o samorządzie województwa, o administracji rządowej w województwie oraz o zmianie niektórych innych ustaw (Dz.U. Nr 45, poz. 497) oraz Zarządzenia nr 70/02 Wojewody Wielkopolskiego z dnia 13 maja 2002 r. (Dziennik Urzędowy Województwa Wielkopolskiego Nr 69) Rada Gminy Krzemionkowo uchwala, co następuje:

§1

1. Na terenie gminy Krzemionkowo tworzy się okręgu wyborcze dla przeprowadzenia głosowania w wyborach do rady gminy.
2. Wykaz okręgów wyborczych, ich granice i numery, liczbę radnych wybieranych w każdym okręgu wyborczym określa Załącznik Nr 1 do niniejszej uchwały.

§2

Uchwałę w sprawie okręgów wyborczych ogłasza się w Dzienniku Urzędowym Województwa Wielkopolskiego oraz podaje się do publicznej wiadomości w sposób zwyczajowo przyjęty.

§3

Uchwałę niniejszą przekazuje się niezwłocznie Wojewodzie i Komisarzowi Wyborczemu.

§4

Wykonanie uchwały powierza się Zarządowi Gminy

§5

Uchwała wchodzi w życie z dniem podjęcia.

Przewodniczący Rady
(–) dr inż. Stanisław Osieglowski

**Załącznik Nr 1
do Uchwały Nr XXX/142/02
Rady Gminy Krzemieniewo
z dnia 28 maja 2002 r.**

**Wykaz okręgów wyborczy utworzonych na obszarze Gminy Krzemieniewo dla
przeprowadzenia głosowania w wyborach do rady gminy**

Numer okręgu	Granice okręgu	Ilość mandatów
1	Karchowo	1
	Nowy Belęcín	
	Stary Belęcín	
2	Bojanice	1
	Czarny Las – leśniczówka	
	Hersztupowo	
	Wygoda – część wsi Hersztupowo	
3	Bielawy	3
	Brylewo	
	Krzemieniewo	
4	Drobnin	1
	Mierzejewo	
5	Kociugi	4
	Pawłowice	
	Mały Dwór – część wsi Pawłowice	
	Granicznik – osada	
6	Garczyn	2
7	Górzno	1
	Zbytki	
8	Lubonia	2
	Oporowo	
	Grabówiec – przysiółek	
	Kałowo – osada	
	Oporówko	

2757

UCHWAŁA Nr XXXIV/211/2002 RADY GMINY KRZYKOSY

z dnia 27 czerwca 2002 r.

w sprawie podziału Gminy Krzykosy na okręgi wyborcze, określenia granic i numerów oraz ustalenia liczby radnych wybieranych w każdym okręgu, w wyborach samorządowych

Na podstawie art. 92 ustawy z dnia 16 lipca 1998 r. Ordynacja wyborcza do rad gmin, rad powiatów i sejmików województw (Dz.U. Nr 95, poz. 602, z późniejszymi zmianami) i art. 15 ust. 3 ustawy z dnia 11 kwietnia 2001 roku o zmianie ustawy: o samorządzie gminnym, o samorządzie powiatowym, o samorządzie województwa, o administracji rządowej w województwie oraz o zmianie niektórych innych ustaw (Dz.U. Nr 45, poz. 497, z późniejszymi zmianami) Rada Gminy Krzykosy uchwala, co następuje:

§1

Dokonyje się podziału Gminy Krzykosy na 8 okręgów wyborczych, których granice, numery i liczbę wybieranych radnych

w każdym okręgu wyborczym określa załącznik do niniejszej uchwały.

§2

Wykonanie uchwały powierza się Zarządowi Gminy Krzykosy.

§3

Uchwała wchodzi w życie z dniem podjęcia i podlega ogłoszeniu w wojewódzkim dzienniku urzędowym oraz podaje się ją do wiadomości publicznej w sposób zwyczajowo przyjęty.

Przewodniczący
Rady Gminy
(-) Stanisław Jankowiak

Załącznik
do Uchwały Nr XXXIV/211/2002
Rady Gminy Krzykosy
z dnia 27 czerwca 2002 r.

**w sprawie podziału Gminy Krzykosy na okręgi wyborcze, określenia granic i numerów
oraz ustalenia liczby radnych wybieranych w każdym okręgu, w wyborach samorządowych**

Nr Okręgu Wyborczego	Granice okręgu	Liczba radnych w Okręgu
1	Wsie: Baba, Krzykosy, Lubrze	2
2	Wsie: Małoszki, Przymiarki, Solec	1
3	Wsie: Pięczkowo z wyłączeniem numerów 15, 17, 19 z ul. Miłosławskiej	3
4	Wsie: Bronisław, Wiktorowo, Witowo	1
5	Wsie: Bogusławki, Borowo, Sulęcinek	3
6	Wsie: Młodzikowice, Młodzikowo, Młodzikówko, Sulęcín	2
7	Wsie: Garby, Kaźmierki, Murzynowiec Leśny, Murzynowo Leśne	2
8	Wsie: Antonin, Czarnepiątkowo, Miąskowo, Murzynówko, Pięczkowo ul. Miłosławska 15, 17, 19, Wiosna, Wygranka	1

2758

UCHWAŁA Nr XXX/179/2002 RADY GMINY KRZYMÓW

z dnia 27 czerwca 2002 r.

**w sprawie podziału gminy Krzymów na okręgi wyborcze, określenia ich granic i numerów raz ustalenia liczby radnych
wybieranych w każdym okręgu, w wyborach samorządowych**

Na podstawie art. 92 ustawy z dnia 16 lipca 1998 r. – Ordynacja wyborcza do rad gmin, rad powiatów i sejmików województw (Dz.U. Nr 95, poz. 602 ze zm.), art. 15 ust. 3 ustawy z dnia 11 kwietnia 2001 r. o zmianie ustaw: o samorządzie gminnym, o samorządzie powiatowym, o samorządzie województw, o administracji rządowej w województwie oraz o zmianie niektórych innych ustaw (Dz.U. Nr 45, poz. 497 ze zm.) Rada Gminy Krzymów uchwała, co następuje:

§1

Dokonuje się podziału gminy na 9 okręgów wyborczych, których granice, numery i liczbę wybieranych radnych w każdym okręgu wyborczym określa załącznik do niniejszej uchwały.

§2

Wykonanie uchwały powierza się Przewodniczącemu Zarządu - Wójtowi Gminy.

§3

Uchwała wchodzi w życie z dniem podjęcia i podlega ogłoszeniu w wojewódzkim dzienniku urzędowym oraz podaje się ją do wiadomości publicznej w sposób zwyczajowo przyjęty.

Przewodniczący Rady
(-) Ewa Koster

**Załącznik
do uchwały nr XXX/179/2002
Rady Gminy Krzymów
z dnia 27 czerwca 2002 r.**

Granice okręgów wyborczych i liczba radnych wybieranych w każdym okręgu wyborczym określa poniższy wykaz:

Nr okręgu	Granice okręgu	Liczba radnych wybieranych w okręgu
1	1) Sołectwa: Borowo, Drażno Holendry i Rożek	1
2	Sołectwa: Krzymów i Piersk	2
3	Sołectwa: Drażeń i Genowefa	1
4	Sołectwa: Paprotnia i Nowe Paprockie Holendry	2
5	Sołectwa: Kałek i Smólnik	1
6	Sołectwa: Adamów, Ignacew, Potażniki i Teresina	1
7	Sołectwo: Brzeźno	4
8	Sołectwa: Brzezińskie Holendry, Szczepidło i Zalesie	2
9	Sołectwa: Głodno i Stare Paprockie Holendry	1

2759

UCHWAŁA Nr XXX/178/2002 RADY GMINY KRZYMÓW

z dnia 27 czerwca 2002 r.

w sprawie ustalenia granic i numerów obwodów głosowania oraz siedzib obwodowych komisji wyborczych

Na podstawie art. 30 ustawy z dnia 16 lipca 1998 r. – Ordynacja wyborcza do rad gmin, rad powiatów i sejmików województw (Dz.U. Nr 95, poz. 602 ze zm.), art. 15 ust. 3 ustawy z dnia 11 kwietnia 2001 r. o zmianie ustaw: o samorządzie gminnym, o samorządzie powiatowym, o samorządzie województw, o administracji rządowej w województwie oraz

o zmianie niektórych innych ustaw (Dz.U. Nr 45, poz. 497 ze zm.) Rada Gminy Krzymów uchwala, co następuje:

§1

Granice i numery obwodów głosowania oraz siedziby obwodowych komisji wyborczych określa poniższy wykaz:

Numer obwodu	Granice obwodu	Siedziba Obwodowej Komisji Wyborczej	Numer okręgu wyborczego
1	SOŁECTWA: Borowo, Drażno Holendry, Rożek, Krzymów, Piersk, Drażeń, Genowefa, Paprotnia i Nowe Paprockie Holendry	Szkoła Podstawowa w Krzymowie tel. 241-30-21	1, 2, 3, 4
2	SOŁECTWA: Adamów, Ignacew, Kałek, Potażniki, Smólnik i Teresina	Szkoła Podstawowa w Smólniku tel. 241-31-71	5, 6
3	SOŁECTWA: Brzeźno, Zalesie, Szczepidło i Brzezińskie Holendry	Szkoła Podstawowa w Brzeźnie tel. 241-40-83	7, 8
4	SOŁECTWA: Głodno i Stare Paprockie Holendry	Szkoła Podstawowa w Głodnie tel. 241-40-02	9

§2

Wykonanie uchwały powierza się Przewodniczącemu Zarządu - Wójtowi Gminy.

§3

Uchwała wchodzi w życie z dniem podjęcia i podlega ogłoszeniu w wojewódzkim dzienniku urzędowym oraz podaje się ją do wiadomości publicznej w sposób zwyczajowo przyjęty.

Przewodniczący Rady
(-) Ewa Koster

2760

UCHWAŁA Nr XXXII/394/2002 RADY MIEJSKIEJ KRZYWINIA

z dnia 7 czerwca 2002 r.

w sprawie podziału Gminy Krzywiń na okręgi wyborcze, ustalenia ich granic i numerów oraz liczby radnych wybieranych w każdym okręgu

Na podstawie art. 15 ust. 3 ustawy z dnia 11 kwietnia 2001 r. o zmianie ustawy: o samorządzie gminny, o samorządzie powiatowym, o samorządzie województwa, o administracji rządowej w województwie oraz o zmianie niektórych innych ustaw (Dz.U. Nr 45, poz. 497) art. 92 ust. 2 ustawy z dnia 16 lipca 1998 r. Ordynacja wyborcza do rad gmin, rad powiatów i sejmików województw (Dz.U. Nr 95, poz. 602 z późn. zm.) oraz Zarządzenia nr 70/02 Wojewody Wielkopolskiego z dnia 13 maja 2002 r. w sprawie ustalenia liczby radnych wybieranych do rad gmin, rad powiatu w województwie wielkopolskim oraz sejmików województwa wielkopolskiego (Dz.Urz. Woj. Wlkp. Nr 69, poz. 1824) Rada miejska uchwała, co następuje:

§1

Na wniosek Burmistrza Miasta i gminy Krzywiń dokonuje się podziału gminy na okręgi wyborcze, ustala się ich granice

i numery oraz liczbę radnych wybieranych w każdym okręgu według załącznika do niniejszej uchwały.

§2

Wykonanie uchwały zleca się Zarządowi Miasta i Gminy.

§3

Uchwała wchodzi w życie z dniem podjęcia i podlega ogłoszeniu w Dzienniku Urzędowym Województwa Wielkopolskiego oraz podaniu do publicznej wiadomości w sposób zwyczajowo przyjęty.

Przewodniczący
Rady Miejskiej
(-) Andrzej Jęcz

**Załącznik
do uchwały Nr XXXII/394/2002
Rady Miejskiej Krzywinia
z dnia 7 czerwca 2002 r.**

Nr okręgu	Granice okręgu głosowania	Liczba Radnych wybieranych w okręgu
1.	Jurkowo, Jurkowo Huby, Polesie, Wymysłowo, Świniec	1
2.	Kopaszewo, Rogaczewo, Małe, Rogaczewo Wielkie, Rąbiń, Rąbinek	2
3.	Jerka	2
4.	Łuszkowo	1
5.	Zgliniec, Stary Dębiec, Czerwona Wieś, Kuskowo, Boża Wola, Teklimyśl, Wieszkowo	1
6.	Krzywiń	2
7.	Lubiń	1
8.	Żelazno, Nowy Dwór, Szurkowo	1
9.	Bielewo	1
10.	Gierlachowo, Zbęchy	1
11.	Łagowo, Mościszki	1
12.	Bieżyń, Zbęchy Pole, Cichowo	1
	Razem	15

2761

UCHWAŁA Nr XXXII/395/2002 RADY MIEJSKIEJ KRZYWINIA

z dnia 7 czerwca 2002 r.

w sprawie podziału Gminy Krzywiń na obwody głosowania

Na podstawie art. 31 ust. 1, ustawy z dnia 16 lipca 1998 r. Ordynacja wyborcza do rad gmin, rad powiatów i sejmików województw (Dz.U. Nr 95, poz. 602 z późn. zm.) Rada Miejska uchwala, co następuje:

§1

Na wniosek Burmistrza Miasta i Gminy Krzywiń dokonuje się podziału gminy na obwody głosowania według załącznik do niniejszej uchwały.

§2

Wykonanie uchwały zleca się Zarządowi Miasta i Gminy.

§3

Uchwała wchodzi w życie z dniem podjęcia i podlega ogłoszeniu w Dzienniku Urzędowym Województwa Wielkopolskiego oraz podaniu do publicznej wiadomości w sposób zwyczajowo przyjęty.

Przewodniczący
Rady Miejskiej
(-) Andrzej Jęcz

Załącznik
do uchwały Nr XXXII/395/2002
Rady Miejskiej Krzywinia
z dnia 7 czerwca 2002 r.

Podział gminy na obwody głosowania

Nr obwodu	Granice obwodu	Siedziba obwodowej komisji wyborczej
1	Bieżyń, Zbęchy Pole, Cichowo, Łagowo, Mościszki	Szkoła Podstawowa Bieżyń nr 112
2	Jerka, Gierlachowo, Zbęchy, Łuszkowo	Zespół Szkół Jerka ul. Szkolna nr 5
3	Krzywiń, Jurkowo, Jurkowo Huby, Polesie, Wymysłowo, Świniec, Zgliniec, Stary Dębiec, Czerwona Wieś, Kuskowo, Boża Wola, Teklimyśl, Wieszkowo	Zespół Szkół Ponadgimnazjalnych Krzywiń ul. Gen. Chłapowskiego nr 34
4	Lubiń, Żelazno, Nowy Dwór, Szurkowo, Bielewo	Zespół Szkół Lubiń ul. Powstańców nr 23
5	Kopaszewo, Rogaczewo Małe, Rogaczewo Wielkie, Rąbiń, Rąbinek	Zespół Szkół Jerka ul. Szkolna nr 5

2762

UCHWAŁA Nr XXXV/299/2002 RADY MIEJSKIEJ W KRZYŻU WLKP.

z dnia 28 czerwca 2002 r.

w sprawie podziału Miasta i Gminy Krzyż Wlkp. na okręgi wyborcze, ustalenia ich numerów i granic oraz liczby radnych wybieranych w każdym okręgu wyborczym

Na podstawie art. 15 ust. 3 ustawy z dnia 11 kwietnia 2001 r. o zmianie ustaw: o samorządzie gminnym, o samorządzie powiatowym, o samorządzie województwa, o administracji rządowej w województwie oraz o zmianie niektórych innych ustaw (Dz.U. Nr 45, poz. 497) w związku z art. 90 ust. 1, art. 91 oraz art. 92 ust. 2 i 3 ustawy z dnia 16 lipca 1998 r. – Ordynacja wyborcza do rad gmin, rad powiatów i sejmików województw (Dz.U. Nr 95, poz. 602 ze zm.) Rada miejska w Krzyżu Wlkp. uchwała, co następuje:

§1

Dla wyboru Rady Miejskiej w Krzyżu Wlkp. dokonuje się podziału Miasta i Gminy Krzyż Wlkp. na okręgi wyborcze, ustala się numery i granice oraz liczbę radnych wybieranych w każdym okręgu wyborczym, jak w załączniku do uchwały.

§2

Wykonanie uchwały powierza się Zarządowi Miejskiemu w Krzyżu Wlkp.

§3

Uchwała wchodzi w życie z dniem podjęcia i podlega ogłoszeniu w dzienniku Urzędowym Województwa Wielkopolskiego oraz na tablicach ogłoszeń w mieście i gminie.

Przewodnicząca
Rady Miejskiej
(-) mgr Elżbieta Thomas

**Załącznik
do Uchwały Nr XXXV/299/2002
Rady Miejskiej w Krzyżu Wlkp.
z dnia 28 czerwca 2002 r.**

Numer okręgu	Granice okręgów	Liczba radnych wybieranych w okręgu
1	2	3
I	Miasto Krzyż Wlkp.: ulice – liczba mieszkańców	5 2889 mieszk : 597 = 4,84
	Kopernika – 160	
	Mickiewicza – 539	
	Ogrodowa – 33	
	Osiedle Leśnika – 156	
	Osiedle Młodych – 301	
	Plac Zwycięstwa – 174	
	Polna – 105	
	Poznańska – 214	
	Reymonta – 71	
Wojska Polskiego od nr 7 do 100 – 1136		
II	Miasto Krzyż Wlkp.: ulice – liczba mieszkańców	3 1853 mieszk. : 597 = 3,10
	Drawsko – 54	
	Kosynierów – 80	
	Krótką – 147	
	Matejki – 21	
	Nadrzeczna – 41	
	Osiedle Parkowe – 478	
	Sikorskiego – 171	
	Staszica – 393	
	Świerczewskiego – 161	
	Rejtana – 51	
	Walki Młodych – 71	
	Wojska Polskiego nr 1, 2, 3, 4, 5, 6, 103, 104, 105, 106, 107, 108 – 185	

III	Miasto Krzyż: ulice – liczba mieszkańców	3 1825 mieszk. : 597 = 3,10
	Boczna – 60	
	Brzozowa – 5	
	Daszyńskiego – 220	
	Długa – 12	
	Kasztanowa – 6	
	Klonowa – 21	
	Kochanowskiego – 39	
	Kościuszki – 291	
	Letnia – 48	
	Lipowa – 8	
	Marchlewskiego – 458	
	Moniuszki – 95	
	Osiedle Miejskie – 27	
	Pogodna – 41	
	Portowa – 30	
	Różana – 24	
	Sienkiewicza – 117	
	Słoneczna – 38	
	Sobieskiego – 77	
	Śluza – 6	
	Tartak – 67	
Tęczowa – 39		
Warsztatowa – 65		
Wiosenna – 31		
IV	Wsie:	4 2485 mieszk. : 597 = 4,18
	Bielice Nowe – 70	
	Brzegi – 170	
	Dębina – 4	
	Huta Szklana – 445	
	Kuźnica Żelichowska – 253	
	Lubcz Mały – 170	
	Lubcz Wielki – 272	
	Łokacz Mały – 258	
	Łokacz Wielki – 214	
	Zwierzyniec – 6	
	Pestkownica – 6	
	Przesieki – 63	
	Rzeczyn – 4	
	Stafanowo – 6	
	Wizany – 192	
	Zacisze – 8	
Żelichowo – 317		

Liczba mieszkańców M i G – 8949

Liczba wybieranych radnych – 15

Liczba mieszkańców przypadająca na jeden mandat – 597

2763

UCHWAŁA Nr XXVIII/257/02 RADY MIEJSKIEJ W KSIĄŻU WLKP.

z dnia 23 maja 2002 r.

w sprawie utworzenia obwodów głosowania, ustalenia ich granic i numerów oraz wyznaczenia siedzib obwodowych komisji wyborczych na terenie gminy Książ Wlkp.

Na podstawie art. 30 ust. 3 ustawy z dnia 16 lipca 1998 roku Ordynacja Wyborcza do rad gmin, rad powiatów i sejmików województw (Dz.U. Nr 95, poz. 602 ze zmianami) Rada Miejska w Książu Wlkp. uchwala, co następuje:

§1

Dokonuje się podziału gminy Książ Wlkp. na obwody głosowania, ustala ich granice i numery oraz wyznacza siedziby obwodowych komisji wyborczych w wyborach do Rady Miejskiej w Książu Wlkp. w 2002 roku – jak w załączniku do niniejszej uchwały.

§2

Uchwała podlega ogłoszeniu w Dzienniku Urzędowym Województwa Wielkopolskiego i podaniu do publicznej wiadomości przez rozplakatowanie na tablicy ogłoszeń Urzędu Miejskiego w Książu Wlkp. i sołectw.

§3

Uchwała wchodzi w życie z dniem podjęcia.

Przewodniczący
Rady Miejskiej w Książu Wlkp.
(-) Waldemar Szymenderski

**Załącznik
do Uchwały Nr XXVIII/257/02
Rady Miejskiej w Książu Wlkp.
z dnia 23 maja 2002 r.**

Numer obvodu głosowania	Granice obvodu głosowania	Siedziba Obwodowej Komisji Wyborczej	Numer Okręgu Wyborczego
1	Miasto: Książ Wlkp. Ulice: Dębniacka, Dr M. Krybusa, Dworcowa, 22 Lipca, 23 Stycznia, F. Dąbrowskiego, Gen. J. Wybickiego, Gen. K. Świerczewskiego, Gogolewska, J. Kilińskiego, J. Krasickiego, Krótka, Ks. P. Wawrzyniaka, Leśna, Łąkowa, Niepodległości, Nowomiejska, Ogrodowa, Piastowska, 1 Maja, Plac Kosynierów, Polna, Powstańców Wlkp. Półwiejska, Radoszkowska, Stacha, Wichury, Strzelecka, T. Kościuszki, Wiosny Ludów, Wolności, Zakrzewska, Żwirowa	Szkoła podstawowa w Książu Wlkp. tel. 282-20-07	1
2	Wsie: Brzóstownia, Charlub, Dębniak, Gogolewko, Gogolewo, Kielczyn, Kielczynek, Radoszkowo, Radoszkowo Drugie, Sroczewo, Świączynek, Świączyń, Zaborowo, Zakrzewice	Szkoła Podstawowa w Książu Wlkp. tel. 282-20-07	okręg 2 część okręgu 3, 4, 7, 8, 9
3	Wsie: Chwałkowo Kośc. Halin, Kotacin, Ługi, Mchy, Sebastianowo, Włóściejewice, Zabawa leśniczówka	Szkoła Podstawowa w Mchach tel. 281-94-98	okręg 5, 6 część okręgu 4
4	Wsie: Chrzastkowo, Feliksowo, Jarosławki, Konarskie, Konarzyce, Łęzek, Międzybórz, Obreda, Włóściejewki, Zawory	Szkoła Podstawowa w Konarzycach tel. 282-26-20	część okręgu 3, 7, 8, 9

2764

UCHWAŁA Nr XXVIII/256/02 RADY MIEJSKIEJ W KSIĄŻU WLKP.

z dnia 23 maja 2002 r.

w sprawie podziału gminy Książ Wlkp. na okręgi wyborcze oraz ustalenia liczby radnych wybieranych w poszczególnych okręgach wyborczych do Rady Miejskiej w Książu Wlkp.

Na podstawie art. 92 ust. 2 ustawy z dnia 16 lipca 1998 roku Ordynacja Wyborcza do rad gmin, rad powiatów i sejmików województw (Dz.U. Nr 95, poz. 602 ze zmianami) Rada Miejska w Książu Wlkp. uchwala, co następuje:

§1

Dokonuje się podziału gminy Książ Wlkp. na okręgi wyborcze, ustala ich granice i numery oraz liczbę radnych wybieranych w poszczególnych okręgach wyborczych w wyborach do Rady Miejskiej w Książu Wlkp. w 2002 roku – jak w załączniku do niniejszej uchwały.

§2

Uchwała podlega ogłoszeniu w Dzienniku Urzędowym Województwa Wielkopolskiego i podaniu do publicznej wiadomości przez rozplakatowanie na tablicy ogłoszeń Urzędu Miejskiego w Książu Wlkp. i sołectw.

§3

Uchwała wchodzi w życie z dniem podjęcia.

Przewodniczący
Rady Miejskiej w Książu Wlkp.
(-) Waldemar Szymenderski

**Załącznik
do uchwały Nr XXVIII/256/02
Rady miejskiej w Książu Wlkp.
z dnia 23 maja 2002 r.**

Okręg wyborczy	Granice Okręgu Wyborczego	Liczba radnych wybieranych w okręgach
1	Miasto Książ Wlkp. Ulice: Dębniacka, Dr M. Krybusa, Dworcowa, 22 Lipca, 23 stycznia, F. Dąbrowskiego, Gen. J. Wybickiego, Gen. K. Świerczewskiego, Gogolewska, J. Kilińskiego, J. Krasickiego, Krótka, Ks. P. Wawrzyniaka, Leśna, Łakowa, Niepodległości, Nowomiejska, Ogrodowa, Piaskowa, 1 Maja, Plac Kosynierów, Polna, Powstańców Wlkp. Półwiejska, Radoszkowska, Stacha Wichury, Strzelecka, T. Kościuszki, Wiosny Ludów, Wolności, Zakrzewska, Żwirowa	5
2	Wsie: Gogolewsko, Gogolewo, Świączynek, Świączyń, Zakrzewice,	1
3	Wsie: Kielczyn, Kielczynek, Konarskie	1
4	Wsie: Charłub, Dębniak, Radoszkowo, Radoszkowo Drugie, Sebastianowo	1
5	Wsie: Ługi, Mchy, Włóściejewice	2
6	Wsie: Chwałkowo Kośc., Halin, Kołacin, Zabawa leśniczówka	2
7	Wsie: Konarzyce, Zaborowo, Zawory	1
8	Wsie: Brzóstownia, Feliksowo, Jarosławki, Międzybórz, Obreda, Włóściejewki	1
9	Wsie: Chrząstkowo, Łęzek, Sroczewo	1

2765

UCHWAŁA Nr XXIX/264/02 RADY GMINY KWILCZ

z dnia 27 czerwca 2002 r.

w sprawie podziału gminy Kwilcz na okręgi wyborcze oraz ustalenie liczby radnych w okręgach dla przeprowadzenia wyborów do rady gminy Kwilcz

Na podstawie art. 92 ust. 2 ustawy z dnia 16 lipca 1998 r. - Ordynacja wyborcza do rad gmin, rad powiatów i sejmików województw (Dz.U. Nr 95, poz. 602 ze zmianami) Rada Gminy uchwala co następuje:

§1

1. Na terenie gminy Kwilcz tworzy się okręgi wyborcze dla przeprowadzenia wyborów do rady gminy.
2. Wykaz okręgów wyborczych, ich granice, numery oraz liczbę wybieranych radnych określa załącznik nr 1 do uchwały.

§2

Uchwała wchodzi w życie z dniem podjęcia i podlega ogłoszeniu w Dzienniku Urzędowym Województwa Wielkopolskiego

go oraz podaniu do publicznej wiadomości w sposób zwyczajowo przyjęty.

§3

Traci moc uchwała Nr 196/86/98 Zarządu Gminy Kwilcz z dnia 18 sierpnia 1998 r. w sprawie podziału gminy Kwilcz na okręgi wyborcze oraz ustalenie liczby radnych w okręgach dla przeprowadzenia wyborów do rad gmin, rad powiatów i sejmików wojewódzkich ogłoszonych na dzień 11 października 1998 r.

§4

Wykonanie uchwały powierza się Zarządowi Gminy.

Przewodniczący
Rady Gminy Kwilcz
(-) Grzegorz Korpik

**Załącznik Nr 1
do Uchwały nr XXIX/264/02
Rady Gminy Kwilcz
z dnia 27 czerwca 2002 r.**

Nr okręgu wyborczego	Granice Okręgu Wyborczego	Liczba radnych Wybieranych w okręgu	Nr obwodu głosowania
1	Wieś: Kwilcz Ulice: 35-lecia PRL, Nowa, Powstańców Wielkopolskich	2	1
2	Wieś: Kwilcz Ulice: 1 Maja, 27 Stycznia, Akacyjowa, Brzozowa, Dworcowa, Gumna, Kalinowa, Kardynała Wyszyńskiego, Klonowa, Krańcowa, Krótka, Lipowa, Miłostowska, Modrzewiowa, Nowe Osiedle, Ogrodowa, Podgórna, Polna, Sosnowa, Świerkowa, Usługowa, Wierzbowa, Wojska Polskiego, Wybudowania Wsie: Dąbrowa, Kozubówka, Leśnik, Nowa Dąbrowa, Nowy Młyn, Orzeszkowo, Pólko, Stary Młyn	4	1
3	Wsie: Kurnatowice, Upartowo	1	2
4	Wsie: Mechnaczy, Rozbitek, Urbanówko, Prusim	2	2
5	Wsie: Kubowo, Stara Dąbrowa, Wituchowo, Miłostowo	1	2
6	Wsie: Lubosz, Chudobczyce, Augustowo, Chorzewo, Karolewice	3	3
7	Wsie: Niemierzewo, Józefowo, Mościejewo	1	3
8	Wieś: Daleszynek	1	3

2266

UCHWAŁA Nr XXXV/207/02 RADY GMINY ŁĄDEK

z dnia 28 czerwca 2002 r.

w sprawie podziału gminy Łądek na okręgi wyborcze, określenia ich granic i numerów oraz ustalenia liczby radnych wybieranych w każdym okręgu, w wyborach samorządowych

Na podstawie art. 92 ustawy z dnia 16 lipca 1998 r. – Ordynacja (Dz.U. Nr 95, poz. 602 z późn. zm.) i art. 15 ust. 3 ustawy z dnia 11 kwietnia 2001 r. o zmianie ustaw: o samorządzie gminnym, o samorządzie powiatowym o samorządzie województw, o administracji rządowej w województwie oraz o zmianie niektórych innych ustaw (Dz.U. Nr 45, poz. 497 z późn. zm.)

Rada Gminy Łądek uchwała, co następuje:

§1

Dokonuje się podziału gminy na 10 okręgów wyborczych, których granice, numery i liczbę wybieranych radnych w każdym okręgu wyborczym określa załącznik do niniejszej uchwały.

§2

Wykonanie uchwały powierza się Zarządowi Gminy Łądek.

§3

Uchwała wchodzi w życie z dniem podjęcia i podlega ogłoszeniu w Dzienniku Urzędowym Województwa Wielkopolskiego oraz podaje się ją do wiadomości publicznej poprzez ogłoszenie na tablicach ogłoszeń w sołectwach.

Przewodniczący
Rady Gminy
(-) *Marian Bartłomiejczak*

**Załącznik
do uchwały Nr XXXV/207/02
Rady Gminy Łądek
z dnia 28.czerwca 2002 r.**

Nr okręgu wyborczego	Granice okręgu	Liczba radnych wybieranych w okręgu.
1.	Sołectwo: Sługocin	1
2.	Sołectwo: Sługocin Kolonia, Waclawów	1
3.	Sołectwo: Ratyń	1
4.	Sołectwo: Dolny, Wola Koszucka	2
5.	Sołectwo: Łądek	2
6.	Sołectwo: Łąd, Łąd Kolonia, Policko	2
7.	Sołectwo: Jaroszyn, Jaroszyn Kolonia	1
8.	Sołectwo: Ciężen	3
9.	Sołectwo: Dąbrowa, Dziedzice	1
10.	Sołectwo: Samarzewo	1

2267

UCHWAŁA Nr XLIV/468/2002 RADY MIEJSKIEJ LESZNA

z dnia 20 czerwca 2002 r.

w sprawie utworzenia obwodu głosowania dla wyborców przybywających w Szpitalu

Na podstawie art. 30 ustawy z dnia 16 lipca 1998 roku – Ordynacja Wyborcza do rad gmin, rad powiatów i sejmików województw (Dz.U. Nr 95, poz. 602 ze zmianami) uchwała się, co następuje:

§1

Tworzy się obwód głosowania:
Obwód nr 1 z siedzibą – Wojewódzki Szpital Zespolony Leszno ul. Kiepury 45 dla wyborców przebywających w szpitalu.

§2

Wykonanie uchwały powierza się Zarządowi Miasta Leszna.

§3

Uchwała podlega ogłoszeniu w Dzienniku Urzędowym Województwa Wielkopolskiego i wchodzi w życie po upływie czternastu dni od dnia ogłoszenia.

Przewodniczący
Rady Miejskiej Leszna
(–) *Wojciech Rajewski*

2768

UCHWAŁA Nr XLIV/469/2002 RADY MIEJSKIEJ LESZNA

z dnia 20 czerwca 2002 r.

w sprawie ustalenia liczby radnych wybieranych w okręgach wyborczych do Rady Miejskiej Leszna

Na podstawie art. 92 ustawy z dnia 16 lipca 1998 roku – Ordynacja wyborcza do rad gmin, rad powiatów i sejmików województw (Dz.U. Nr 95, poz. 602 ze zmianami) oraz Zarządzenia nr 70/2002 z dnia 13 maja 2002 roku Wojewody Wielkopolskiego w sprawie ustalenia liczby radnych w wyborach do rad gmin (Dziennik Urzędowy Województwa Wielkopolskiego nr 69 z dnia 23 maja 2002 roku), Rada Miejska Leszna uchwała, co następuje:

§1

Ustala się liczbę radnych wybieranych do Rady Miejskiej Leszna w następującej ilości:
Okręg wyborczy nr 1 – 6 radnych,
Okręg wyborczy nr 2 – 6 radnych,
Okręg wyborczy nr 3 – 6 radnych,
Okręg wyborczy nr 4 – 5 radnych.

§2

Wykonanie uchwały powierza się Prezydentowi Miasta Leszna.

§3

Uchwała podlega ogłoszeniu w Dzienniku Urzędowym Województwa Wielkopolskiego oraz podaniu do publicznej wiadomości w sposób zwyczajowo przyjęty.

§4

Uchwała wchodzi w życie z dniem podjęcia.

Przewodniczący
Rady Miejskiej Leszna
(–) *Wojciech Rajewski*

2769

UCHWAŁA Nr 13/02 RADY GMINY LIPKA

z dnia 26 czerwca 2002 r.

w sprawie podziału gminy na okręgi wyborcze

Na podstawie art. 15 ust. 3 ustawy z dnia 11.04.2001 r. o zmianie ustaw: o samorządzie gminnym, samorządzie powiatowym, o samorządzie województw, o administracji rządowej w województwie oraz o zmianie niektórych innych ustaw (Dz.U. Nr 45, poz. 497) uchwała, się:

§1

W celu przeprowadzenia wyborów do Rady Gminy Lipka tworzy się okręgi wyborcze:

Numer Okręgu wyborczego	Granice okręgu wyborczego Sołectwo, miejscowość, ulice	Liczba Wybieranych Radnych
1	Czyżkowo	Jeden
2	Nowy Buczek, Wielki Buczek	Jeden
3	Nowe Potulice, Osowo, Potulice	Jeden
4	Batorowo, Batorówko, Białobłocie	Jeden
5	Bługowo, Mały Buczek	Jeden
6	Smolnica, Lipka – Osiedle Winiarnia	Jeden
7	Lipka, ulice: IV Dewizy Piechoty, Gajowa, Harcerska, Kolejowa, Kościuszki, Leśna, Mickiewicza, Ogrodowa, Osiedle – Szkolna, Rudziska, Sępoleńska, Spokojna, Strażacka, Szkolna, Wybudowanie, Wydmidzban	Pięć
8	Debrzno – Wieś, Laskowo	Jeden
9	Kiełpin, Trudna	Jeden
10	Łąkie	Jeden
11	Scholastykowo	Jeden

§2

Wykonanie uchwały powierza się Zarządowi Gminy.

oraz podanie do publicznej wiadomości przez wywieszenie na tablicy ogłoszeń.

§3

Uchwała wchodzi w życie z dniem podjęcia i podlega publikacji w Dzienniku Urzędowym Województwa Wielkopolskiego

Przewodniczący
Rady Gminy w Lipce
(-) Jerzy Wołoszyński

2770

UCHWAŁA Nr XXXV/229/2002 RADY GMINY LIPNO

z dnia 28 czerwca 2002 r.

w sprawie podziału gminy na okręgi, ustalenia ich granic i numerów oraz liczby radnych wybieranych w każdym okręgu

Na podstawie art. 92 ust. 2 i 3 ustawy z dnia 16 lipca 1998 roku – Ordynacja wyborcza do rad gmin, rad powiatów i sejmików województw (Dz.U. Nr 95, poz. 602 z zmianami) w związku z art. 15 ust. 3 ustawy z dnia 11 kwietnia 2001 roku o zmianie ustaw: o samorządzie gminnym, o samorządzie powiatowym, o samorządzie województwa, o administracji rządowej w województwie oraz o zmianie niektórych innych ustaw (Dz.U. Nr 45, poz. 497 ze zmianami) Rada Gminy Lipno uchwała:

§1

Na terenie Gminy Lipno tworzy się 9 okręgów wyborczych dla wyboru radnych Rady Gminy.

§2

Podział Gminy na okręgi wyborcze, ich granice i numery oraz liczbę radnych wybieranych w każdym okręgu określa załącznik do niniejszej uchwały.

§3

Wykonanie uchwały powierza się Zarządowi Gminy Lipno.

§4

Uchwała wchodzi w życie z dniem podjęcia i podlega ogłoszeniu w dzienniku urzędowym Województwa Wielkopolskiego.

Przewodniczący
Rady Gminy Lipno
(-) *Tadeusz Hofmański*

**Załącznik
do uchwały nr XXXV/229/2002
Rady Gminy Lipno
z dnia 28 czerwca 2002 r.**

Numer okręgu	Granice okręgu	Liczba radnych
1	wieś Górka Duchowna	2
	wieś Ratowice	
	wieś Sulejewo	
2	wieś Radomicko	1
	wieś Targowisko	
3	wieś Lipno	
4	wieś Mórkowo	1
	wieś Smyczyna	
	leśniczówka Błotkowo	
	leśniczówka Smyczyna	
5	wieś Wilkowice	4
	osada Karolewko	
	osada Maryszewice	
	gajówka Wilkowo Gaj	
6	wieś Goniembice	1
	wieś Wyciążkowo	
	osada Boża Pomoc	
7	wieś Gronówko	1
8	wieś Klonówiec	1
9	wieś Kronowo i Pustopole	1
	wieś Żakowo	
	przysiółek Janopol	
Razem		15

2771

UCHWAŁA Nr XXV/143/2002 RADY GMINY LISKÓW

z dnia 24 czerwca 2002 r.

w sprawie podziału gminy Lisków na okręgi wyborcze, ustalenia ich granic i numerów oraz liczby radnych wybieranych w każdym okręgu

Na podstawie art. 92 ust. 2 ustawy z dnia 16 lipca 1998 r. – Ordynacja wyborcza do rad gmin, rad powiatów i sejmików województw (Dz.U. Nr 95, poz. 602 ze zmianami) w związku z art. 15 ust. 3 ustawy z dnia 11 kwietnia 2001 roku o zmianie ustaw: o samorządzie gminnym, o samorządzie powiatowym, o samorządzie województwa, o administracji rządowej województwie oraz o zmianie niektórych innych ustaw (Dz.U. Nr 45, poz. 497) uchwała się, co następuje:

§1

Dla wyboru Rady Gminy Lisków ustala się podział gminy Lisków na okręgi wyborcze, ich granice i numery oraz liczbę radnych wybieranych w każdym okręgu, zgodnie z załącznikiem do niniejszej uchwały.

§2

Wykonanie uchwały powierza się Zarządowi Gminy.

§3

Uchwała wchodzi w życie z dniem podjęcia i podlega ogłoszeniu w Dzienniku Urzędowym Województwa Wielkopolskiego oraz podaniu do publicznej wiadomości w sposób zwyczajowo przyjęty.

Przewodnicząca
Rady Gminy
(-) *Grażyna Bronś*

**Załącznik
do Uchwały Nr XXV/143/2002
Rady Gminy Lisków
z dnia 24 czerwca 2002 r.**

Nr okręgu wyborczego	Granice okręgu	Liczba radnych w okręgu
1	sołectwo: Kozłatków	1
2	sołectwo: Zakrzyn	1
3	sołectwa: Annopol	1
	Zakrzyn Kolonia	
	Pyczek	
4	sołectwa: Chrusty	1
	Madalin	
5	sołectwa: Józefów	1
	Nadzieź	
	Swoboda	
6	sołectwo: Małgów	1
7	sołectwo: Strzałków	1
8	sołectwa: Budy Liskowskie I	3
	Budy Liskowskie II	
	Lisków	
9	sołectwa: Lisków Rzdów	2
	Żychów	
10	sołectwo: Wygoda	1
11	sołectwo: Cierpiew	1
12	sołectwo: Trzebienie	

2772

UCHWAŁA Nr L/253/2002 RADY MIASTA LUBOŃ

z dnia 27 czerwca 2002 r.

w sprawie okręgów wyborczych i obwodów głosowania w mieście Luboń

Na podstawie art. 30 ust. 2 i art. 92 ust. 3 ustawy z dnia 16 lipca 1998 r. – Ordynacja wyborcza do rad gmin, rad powiatów i sejmików województw (Dz.U. Nr 95, poz. 602 z późn. zm.) i art. 18 ust. 2 pkt 15 ustawy z dnia 8 marca 1990 r. o samorządzie gminnym (j.t. Dz.U. z 2001 r. Nr 142, poz. 1591 z 2002 r. Nr 23, poz. 220) rada Miasta Luboń uchwala, co następuje:

§1

Na wniosek Burmistrza Lubonia ustala się podział Miasta Luboń na okręgi wyborcze, ich granice i numery oraz liczbę radnych, zgodnie z załącznikiem nr 1 do niniejszej uchwały.

§2

Na wniosek Burmistrza Lubania ustala się podział miasta Luboń na obwody głosowania, zgodnie z załącznikiem nr 2 do niniejszej uchwały.

§3

Wykonanie uchwały powierza się Zarządowi Miasta.

§4

Uchwała wchodzi w życie z dniem podjęcia i podlega ogłoszeniu w Dzienniku Urzędowym Województwa Wielkopolskiego oraz dodatkowo w sposób zwyczajowo przyjęty.

Przewodniczący Rady
(-) *dr Zdzisław Szafranski*

**Załącznik nr 1
do uchwały nr L/253/2002
Rady Miasta Luboń
z dnia 26 czerwca 2002 r.**

Numer okręgu	Okręg obejmuje obszar położony:	Ilość mandatów
1	od zbiegu ul. Żabikowskiej z ul. Świerczewską w kierunku zachodnim i południowym wzdłuż granicy miasta do ul. Nowiny, wzdłuż ul. Nowiny do zbiegu z ul. Romualda Traugutta w kierunku i wzdłuż ul. Mariana Buczka (bez tej ulicy), w kierunku zbiegu ul. Żabikowskiej i ul. Sobieskiego (bez ul. Żabikowskiej), wzdłuż ul. Żabikowskiej nr parzyste od nr 12 do zbiegu z ul. Tadeusza Kościuszki i dalej wzdłuż ul. Żabikowskiej po jej wschodniej stronie do zbiegu z ul. Świerczewską Z okręgu nr 1 wyłączony jest obszar Osiedla „Lubionianka” Spółdzielni mieszkaniowej w Luboniu	6
2	na terenie Osiedla „Lubionianka” Spółdzielni Mieszkaniowej w Luboniu	5
3	od ul. Armii Poznań (Dolna Wilda) w kierunku zachodnim wzdłuż granicy miasta do ul. Żabikowskiej, wzdłuż ul. Żabikowskiej (bez ul. Żabikowskiej) do ul. Pułaskiego, dalej wzdłuż wschodniej strony ul. Żabikowskiej numery nieparzyste od 11 do 37, wzdłuż ul. Jana III Sobieskiego do ul. Fabrycznej (bez ul. Jana III Sobieskiego), wzdłuż ul. Fabrycznej, ul. Stefana Żeromskiego, ul. Chudzikiego, ul. Jana Mazurka do ul. Dworcowej nr 14 dalej do ul. Armii Poznań nr 72 po stronie zachodniej (parzyste) i nr 47 po stronie wschodniej (nieparzyste), wzdłuż ul. Cyryla Ratajskiego do granicy miasta i dalej wzdłuż granicy w kierunku północnej do ul. Armii Poznań (Dolna Wilda)	5
4	Od ul. Krętej (Poznańska) w kierunku zachodnim wzdłuż granicy miasta do ul. Nowiny, wzdłuż ul. Nowiny (bez tej ulicy) do ul. Romualda Traugutta, wzdłuż ul. Romualda Traugutta (bez tej ulicy) do ul. Mariana Buczka, wzdłuż ul. Mariana Buczka, ul. Migalli do ul. Żabikowskiej, wzdłuż ul. Żabikowskiej do zbiegu z ul. Jana III Sobieskiego, ul. Jana III Sobieskiego do ul. Ogrodowej, do ul. Dworcowej nr 15 i dalej do ul. Armii Poznań nr 74 po stronie zachodniej (parzyste) i nr 49 po stronie wschodniej (nieparzyste), wzdłuż ul. Cyryla Ratajskiego (bez tej ulicy) do granicy miasta, wzdłuż granicy w kierunku południowym i zachodnim do ul. Krętej (Poznańska)	5

**Załącznik nr 2
do uchwały nr L/253/2002
Rady Miasta Luboń
z dnia 27 czerwca 2002 r.**

Numer okręgu	Numer obwodu	Obwód obejmuje obszar	siedziba obwodowej Komisji Wyborczej
1	1	od. ul. 11 Listopada 53 i 60 do granicy miasta, wzdłuż granicy do ul. Nowiny, wzdłuż ul. Nowiny, ul. Romualda Traugutta (bez ul. Romualda Traugutta), ul. Mariana Buczka (bez ul. Mariana Buczka) do ul. Długiej (cała) ul. Szkolną do końca do nr 27 (n) i 44 (p) do ul. 11 Listopada	Gimnazjum nr 2 ul. Hugona Kołłątaja
	2	od ul. 11 Listopada 53 i 60 do granicy miasta (bez ul. 11 Listopada), wzdłuż granicy w kierunku północnym do ul. Niezłomnych, wzdłuż ul. Niezłomnych do ul. Tadeusza Kościuszki nr 81 po stronie nieparzystej i 102 po stronie parzystej, ul. Korczaka, ul. Józefa Poniatowskiego do ul. Szkolnej, wzdłuż Szkolnej do ul. 11 Listopada	Szkoła Podstawowa nr 1 ul. Józefa Poniatowskiego 16
	3	od ul. Żabikowskiej (Opolska) w kierunku zachodnim wzdłuż ul. Świerczewskiego do ul. Niezłomnych wzdłuż ul. Niezłomnych (bez ul. Niezłomnych) do ul. Tadeusza Kościuszki nr 79 po stronie nieparzystej i 100 po stronie parzystej, z ul. Leśmiana, do zbiegu ul. Henryka Sienkiewicza i ul. Szkolnej, dalej wzdłuż ul. Szkolnej (bez ul. Szkolnej) do ul. Wojska Polskiego 31 po stronie nieparzystej i 52a, ul. Wojska Polskiego do ul. Żabikowskiej, wzdłuż ul. Żabikowskiej nr parzyste, od nr 12 do zbiegu z ul. Kościuszki i dalej wzdłuż ul. Żabikowskiej po jej północnej stronie do zbiegu z ul. Świerczewską Z obwodu nr 3 wyłączony jest obszar Osiedla „Lubonianka” Spółdzielni Mieszkaniowej w Luboniu.	Szkoła Podstawowa nr 2 ul. Żabikowska 40
2	4	ul. Gen Władysława Sikorskiego, ul. Osiedlowa	Szkoła Podstawowa nr 2 ul. Żabikowska 40
	5	ul. Tadeusza Kościuszki 39 do 59 (nieparzyste bez nr 49) ul. Żabikowska 46 do 62 (parzyste)	Świetlica SM ul. Żabikowska 62
3	6	od ul. Armii Poznań nr 72 po stronie parzystej i nr 47 po stronie nieparzystej do ul. Słonecznej i ul. Powstańców Wlkp., wzdłuż ul. Powstańców Wlkp., do nr 18 (wszystkie numery) wraz z ul. Kozińskiego, do ul. Niepodległości, dalej wzdłuż ul. Niepodległości, ul. Przemysłowej do granicy miasta dalej wzdłuż granicy w kierunku wschodnim, południowym do wysokości ul. Cyryła Ratajskiego, wzdłuż ul. Cyryła Ratajskiego do ul. Armii Poznań,	Gimnazjum nr 1 ul. Armii Poznań 27
	7	od ulicy Dworcowej nr 14 wzdłuż ul. Jana Mazurka, ul. Chudzickiego, ul. Fabrycznej do ul. Jana III Sobieskiego, wzdłuż ul. Jana III Sobieskiego (bez tej ulicy) do zbiegu z ul. Żabikowską dalej wzdłuż wschodniej strony ul. Żabikowskiej numery nieparzyste od 11 do 37 oraz dalej wzdłuż ul. Żabikowskiej (bez tej ulicy) do granicy miasta, wzdłuż granicy w kierunku wschodnim do wysokości ul. Przemysłowej (bez tej ulicy) do ul. Powstańców Wlkp. nr 19, wzdłuż Ks. Streicha i ul. Dworcowej do nr 14,	Biblioteka Miejska ul. Żabikowska 42
4	8	od ul. Jana III Sobieskiego (od początku) do ul. Krętej, wzdłuż ul. Krętej od nr 13 i 30 do ul. Dworcowej, wzdłuż torów kolejowych i ul. Dworcowej do ul. Grzybowej, wzdłuż ul. Ogrodowej (bez tej ulicy) do ul. 1 Maja, wzdłuż ul. 1 Maja do ul. Jana III Sobieskiego	Szkoła Podstawowa nr 4 ul. 1 Maja 10
	9	od ul. Armii Poznań (koniec) wzdłuż granicy miasta w kierunku wschodnim i północnym do ul. Cyryła Ratajskiego, wzdłuż ul. Cyryła Ratajskiego (bez tej ulicy) do ul. Armii Poznań nr 74 po stronie parzystej i nr 49 po stronie parzystej i nr 49 po stronie nieparzystej, do ul. Dworcowej nr 15 i do tego miejsca do zbiegu ul. Fabrycznej i ul. Ogrodowej i do ul. Jana III Sobieskiego, wzdłuż ul. Jana III Sobieskiego (bez tej ulicy) do ul. Łącznej, wzdłuż ul. Łącznej do ul. Ogrodowej i ul. Armii Poznań, wzdłuż ul. Armii Poznań do granicy miasta (Komorniki),	Ośrodek Kultury ul. Armii Poznań 49
	10	od ul. Krętej nr 15 po stronie nieparzystej i nr 32 po stronie parzystej w kierunku zachodnim wzdłuż granicy miast do ul. Nowiny (bez ul. Nowiny), wzdłuż ul. Nowiny do ul. Romualda Traugutta (bez ul. Romualda Traugutta), wzdłuż ul. Romualda Traugutta do ul. Mariana Buczka, wzdłuż ul. Mariana Buczka, ul. Migalii do ul. Żabikowskiej, wzdłuż ul. Żabikowskiej (do nr 10) do zbiegu z ul. Jana III Sobieskiego, wzdłuż ul. Jana III Sobieskiego (bez tej ulicy) do ul. Krętej 15 i 32	Szkoła Podstawowa nr 4 ul. 1 Maja 10

2773

UCHWAŁA Nr XXIX/328/02 RADY GMINY W LUBASZU

z dnia 18 lipca 2002 r.

w sprawie podziału Gminy Lubasz na okręgi wyborcze dla przeprowadzenia wyborów do Rady Gminy w Lubaszu

Na podstawie art. 15 ust. 3 ustawy z dnia 11 kwietnia 2001 r. – ustawa o zmianie ustaw: o samorządzie gminnym, o samorządzie województwa, o administracji rządowej w województwie oraz o zmianie niektórych innych ustaw (Dz.U. Nr 45, poz. 497 z późniejszymi zmianami) w związku z art. 92 pkt 2 ordynacji wyborczej (Dz.U. Nr 95, poz. 62 z 1988 roku z późniejszymi zmianami) a także Zarządzenia Wojewody Wielkopolskiego Nr 70/02 z dnia 13 maja 2002 roku opubliko-

wanego w Dzienniku Urzędowym Województwa Wielkopolskiego Nr 69 z dnia 23 maja 2002 roku Rada Gminy uchwała, co następuje:

§1

Dokonuje się podziału gminy na okręgi wyborcze, ustala się ich granice oraz numery i liczbę radnych wybieranych w każdym okręgu:

Nr okręgu	Granice okręgu	Liczba radnych wybieranych w okręgu
1	1) Lubasz ulice: Bolesława Chrobrego, Kolejowa, Łąkowa, Nowa, Ogrodowa, Parkowa, Polna, Poprzeczna, Rolna, Strajkowa, Szamotulska, Wiejska, Wodna, Sławienko	3
2	Lubasz ulice: Akacyjowa, Brzozowa, Bukowa, Desantu Spadochronowego, Dębowa, Granowa, Jesionowa, Klonowa, Kościelna, Kręta, Krótka, Kwiatowa, Pl. Ks. Kanonika, J. Kędzierskiego, Podgórna, Pogodna, Powstańców, Wlkp., Pułkownika Orłowskiego, Słoneczna, Sportowa, Szkolna, Topolowa, Ustronna, Wierzbowa, Winiary, Wiśniowa, Wojska Polskiego, Zakątek, Zielona, Żwirowa,	3
3	Jędrzejwo	1
4	Prusinowo, Sławno	1
5	Kamionka	1
6	Bończa, Elżbiecin, Miłkowo, Miłkówko	1
7	Klempicz, Sokołowo	1
8	Krucz, Kruteczek	1
9	Dębę	1
10	Antoniewo, Bzowo, Goraj	1
11	Nowin, Stajkowo	1

§2

Wykonanie niniejszej uchwały powierza się Wójtowi Gminy poprzez podanie jej treści do publicznej wiadomości mieszkańców w terminie określonym w kalendarzu wyborczym.

§3

Traci moc uchwała Nr XXVIII/321/02 Rady Gminy w Lubaszu z dnia 3 Lipca 2002 roku w sprawie podziału Gminy Lubasz na okręgi wyborcze dla przeprowadzenia wyborów do Rady Gminy w Lubaszu.

§4

Uchwała podlega opublikowaniu w Dzienniku Urzędowym Województwa Wielkopolskiego.

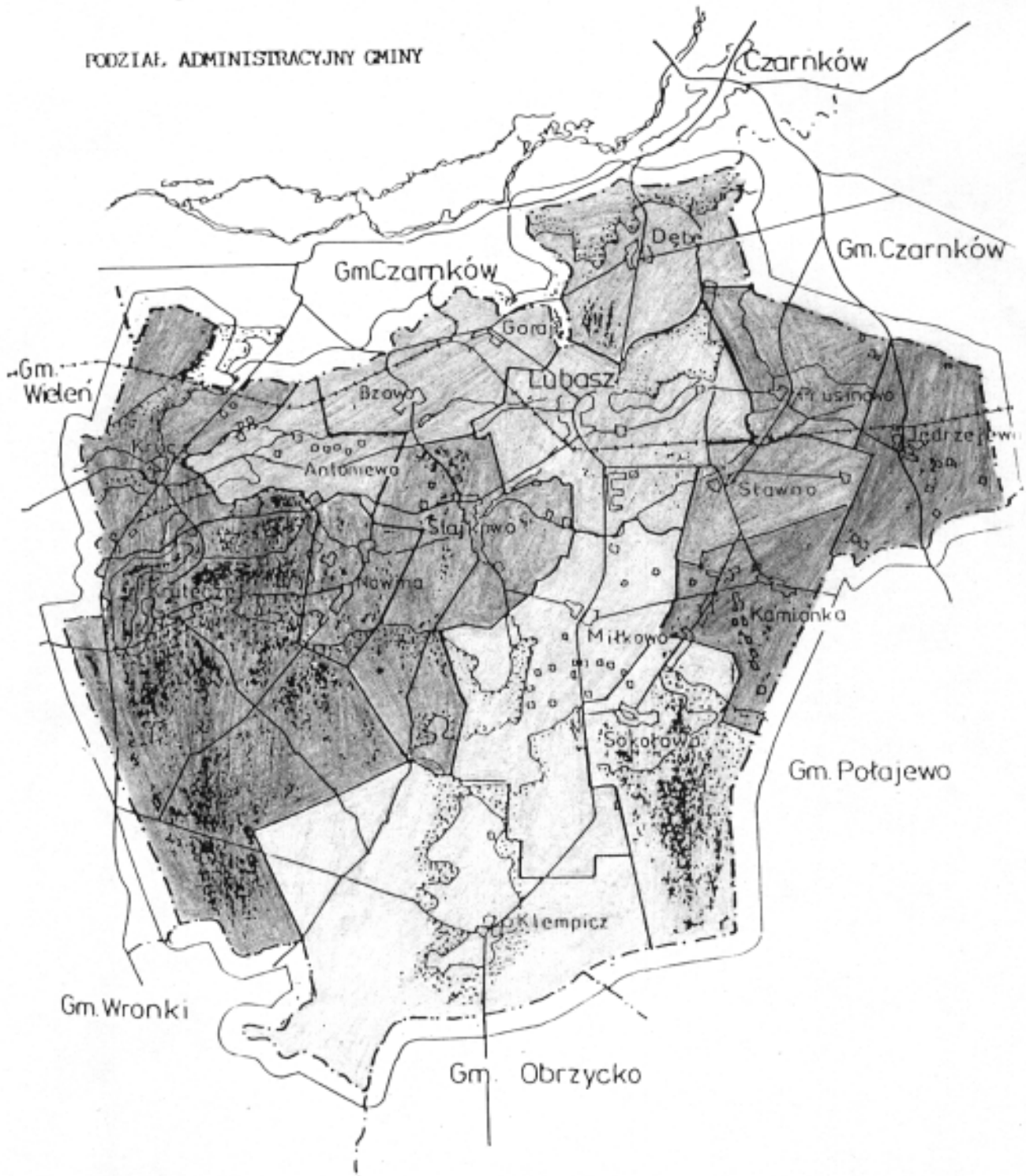
§5

Uchwała wchodzi w życie z dniem podjęcia.

Przewodniczący
Rady Gminy
(-) *Bogusław Dymek*

Gm. LUBASZ

PODZIAŁ ADMINISTRACYJNY GMINY



2774

UCHWAŁA Nr XXIX/329/02 RADY GMINY W LUBASZU

z dnia 18 lipca 2002 r.

w sprawie podziału gminy Lubasz na obwody głosowania

Na podstawie art. 30 pkt 2 ustawy ordynacja wyborcza do rad gmin, rad powiatów i sejmików województw z dnia 16 lipca 1998 roku (Dz.U. Nr 95, poz. 602 z 1998 roku z późniejszymi zmianami) oraz na podstawie art. 31 ust. 1 ustawy z dnia 20 czerwca 2002 roku o bezpośrednim wyborze

wójta, burmistrza i prezydenta miasta Rada Gminy w Lubaszu uchwala, co następuje:

§1

Dokonuje się podziału Gminy Lubasz na obwody głosowania.

Nr obwodu	Granice obwodu	Siedziba Obwodowej Komisji Wyborczej
1	Lubasz, Sławienko	Publiczna Szkoła Podstawowa w Lubaszu ul. Szkolna 6 64-720 Lubasz tel. 255-60-24
2	Jędrzejewo Kamionka, Prusinowo, Sławno	Pałac Spółdzielni Produkcji Rolnej w Sławnie Sławno 1 64-720 Lubasz tel. 255-60-40
3	Bończa, Elźbiecin Miłkowo, Miłkówko, Klempicz, Sokółowo	Publiczna Szkoła Podstawowa w Miłkowie Miłkowo 11 64-720 Lubasz tel. 255-60-90 LOKAL DOSTOSOWANY DO POTRZEB OSÓB NIEPEŁNOSPRAWNYCH
4	Krucz, Kruteczek	Publiczna Szkoła Podstawowa w Kruczu Krucz 62 64-720 Lubasz tel. 255-18-76
5	Antoniewo, Bzowo, Dębe, Goraj, Nowina, Stajkowo	Publiczna Szkoła Podstawowa w Lubaszu ul. Szkolna 6 64-720 Lubasz tel. 255-60-24

§2

Wykonanie uchwały powierza się Zarządowi Gminy w Lubasz.

§3

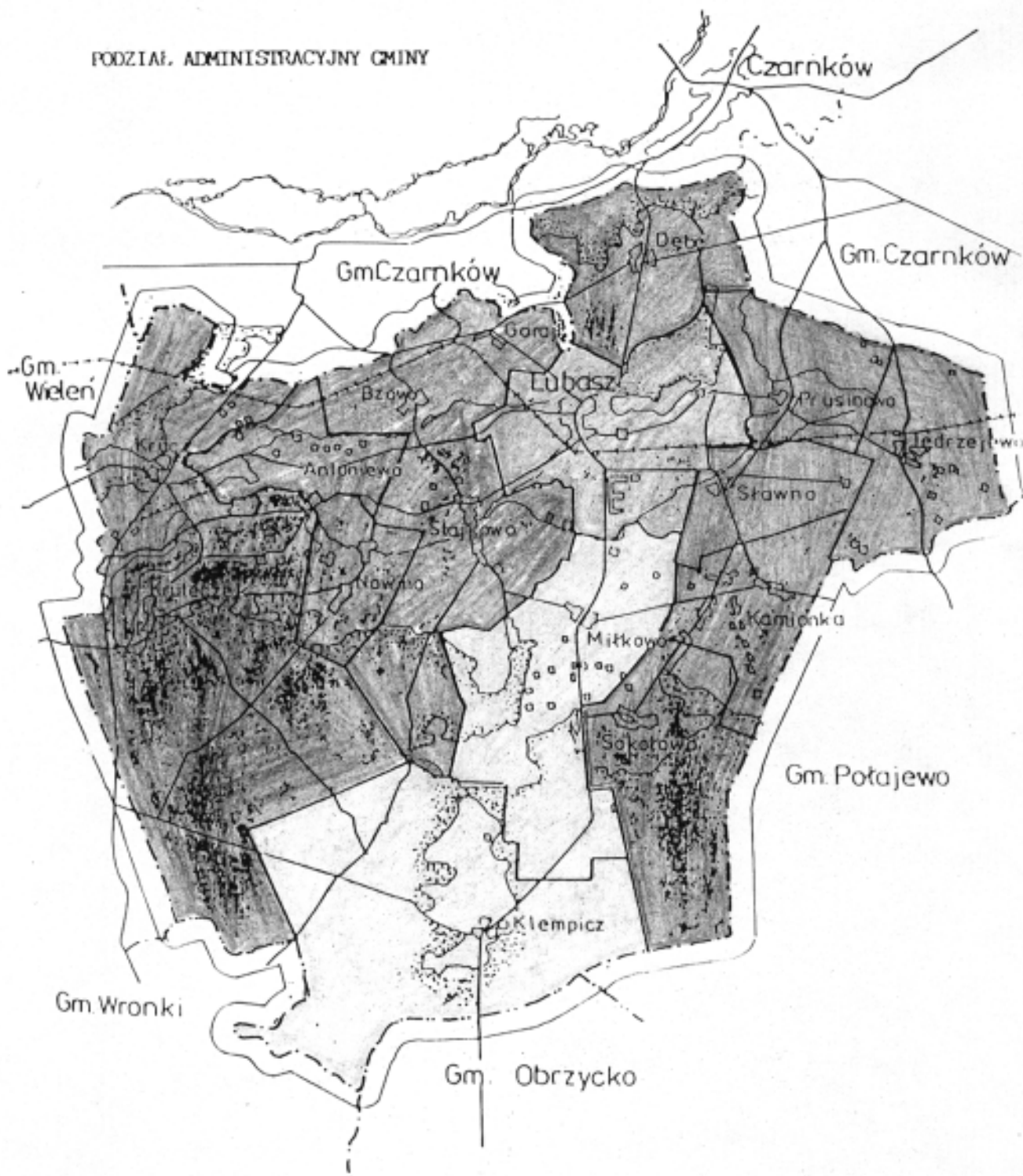
Uchwała wchodzi w życie z dniem podjęcia i podlega opublikowaniu w Dzienniku Urzędowym Województwa Wielkopolskiego

oraz podana zostaje do publicznej wiadomości poprzez rozplakatowanie na tablicach ogłoszeń w Gminy Lubasz zgodnie z terminem określonym kalendarzem wyborczym.

Przewodniczący
Rady Gminy
(-) *Bogusław Dymek*

Gm. LUBASZ

PODZIAŁ ADMINISTRACYJNY GMINY



2775

UCHWAŁA Nr XLIV/295/2002 RADY MIEJSKIEJ W LWÓWKU

z dnia 22 maja 2002 r.

w sprawie podziału Gminy Lwówek na okręgi wyborcze i utworzenia obwodów głosowania, ustalenia ich numerów i granic oraz siedzib obwodowych komisji wyborczych

Na podstawie art. 18 ust. 2 pkt 15 ustawy z dnia 8 marca 1990 r. o samorządzie gminnym (tekst jednolity Dz.U. z 2001 r. Nr 142, poz. 1591) oraz art. 30 ust. 1 pkt 2, 3 i art. 92 ust. 2 ustawy z dnia 16 lipca 1998 r. – Ordynacja wyborcza do rad gmin, rad powiatów i sejmików województw (Dz.U. Nr 95, poz. 602 ze zmianami) Rada Miejska w Lwówku uchwała, co następuje:

§1

Dokonuje się podziału Gminy Lwówek na okręgi wyborcze – określone w załączniku Nr 1 do uchwały.

§2

Tworzy się obwody głosowania, ustala ich granice i numery oraz siedziby obwodowych komisji wyborczych – określone w załączniku Nr 2 do uchwały.

§3

Tracą moc:

- Uchwała Nr XXXIV/233/2001 Rady Miejskiej w Lwówku w sprawie zmiany obwodów głosowania, ustalenia ich

numerów i granic oraz siedzib obwodowych komisji wyborczych,

- Uchwała Nr 9/98 Zarządu Miasta i Gminy Lwówek z dnia 21 sierpnia 1998 r. w sprawie podziału Gminy Lwówek na okręgi wyborcze i utworzenia obwodów głosowania do przeprowadzenia wyborów Rady Miejskiej w Lwówku.

§4

Wykonanie uchwały powierza się Zarządowi Miasta i Gminy Lwówek.

§5

Uchwała podlega ogłoszeniu w Dzienniku Urzędowym Województwa Wielkopolskiego i podaniu do publicznej wiadomości w formie obwieszczenia na terenie całej gminy.

§6

Uchwała wchodzi w życie z dniem podjęcia.

Przewodniczący
Rady Miejskiej
(-) *Zbigniew Centkowski*

**Załącznik Nr 1
do Uchwały Nr XLIV/295/2002
Rady Miejskiej w Lwówku
z dnia 22 maja 2002 r.**

Nr okręgu wyborczego	Granice okręgu wyborczego	Liczba wybieranych radnych
1.	Miasto Lwówek Ulice: Aleje Emilii Szczanieckiej, Kamionki, Posadowska, Sadowa, Słoneczna, Wiśniowa, Zielona, Długa, Kasztanowa, Młyńska, Osiedle Władysława Jagielły, Stefana Wittmanna, Świętej Barbary	2
2.	Miasto Lwówek Ulice: Grobla, Kościelna, Magazynowa, Nowotomyska, Ogrodowa, Parkowa, Południowa, Szkolna, Średnia, Świętojańska, Zbigniewa Świtalskiego, 3 Maja, 3 Stycznia, Źródłana, Opalenicka, Ratuszowa, Rynek, Zamkowa, Pniewska, Polna, Powstańców Wielkopolskich	3
3.	Chmielinko	1
4.	Grońsko, Józefowo, Krzywy Las, Lipka Wielka, Mokre Ogrody, Władysławowo	2
5.	Konin, Pawłówek	1
6.	Podlesie, Posadowo, Posadówek, Zgierzynka	1
7.	Pakosław	1
8.	Brody, Bródki, Marszewo, Zygmuntowo	2
9.	Zębowa	1
10.	Grudzianka, Linie, Komorowice, Komorowo, Tarnowiec, Wymysłanka	1

**Załącznik Nr 2
do Uchwały Nr XLIV/295/2002
Rady Miejskiej w Lwówku
z dnia 22 maja 2002 r.**

Nr obwodu	Granice obwodu	Siedziba Obwodowej Komisji Wyborczej	Nr okręgu wyborcz.
1	Miasto Lwówek Ulice: Aleje Emilii Szczanieckiej, Kamionki, Posadowska, Sadowa, Słoneczna, Wiśniowa, Zielona, Długa, Kasztanowa, Młyńska, Osiedle Władysława Jagiełły, Stefana Wittmanna, Świętej Barbary	1) Szkoła Podstawowa w Lwówku ul. Szkolna 4 tel. 441-42-56	1
2	Miasto Lwówek Ulice: Grobła, Kościelna, Magazynowa, Nowotomska, Ogrodowa, Parkowa, Południowa, Szkolna, Średnia, Świętojańska, Zbigniewa Świtalskiego, 3 maja, 3 Stycznia, Źródłana, Opalenicka, Ratuszowa, Rynek, Zamkowa, Pniewska, Polna, Powstańców Wielkopolskich	Szkoła Podstawowa w Lwówku ul. Szkolna 4 tel. 441-41-22	2
3	Chmielinko, Grońsko, Józefowo, Krzywy Las, Lipka Wielka, Mokre Ogrody, Władysławowo	Miejsko – Gminny Ośrodek Kultury w Lwówku ul. Al. E. Szczanieckiej 56 tel. 441-46-25	3, 4
4	Konin, Pawłówek, Podlesie, Posadowo, Posadówek, Zgierzynka	Szkoła Podstawowa w Posadowie tel. 441-46-25	5, 6
5	Brody, Bródki, Marszewo, Pakosław, Zygmuntowo	Szkoła Podstawowa w Brodach tel. 441-32-23	7, 8
6	Zębowo, Grudzianka, Linie, Komorowice, Komorowo, Tarnowiec, Wymysłanka	Szkoła Podstawowa w Zębowie tel. 441-36-78	9, 10

2776

UCHWAŁA Nr XLV/303/2002 RADY MIEJSKIEJ W LWÓWKU

z dnia 26 czerwca 2002 r.

w sprawie zmiany Uchwały Nr XLIV/295/2002 Rady Miejskiej w Lwówku z dnia 22 maja 2002 r. w sprawie podziału Gminy Lwówek na okręgi wyborcze i utworzenia obwodów głosowania, ustalenia ich numerów i granic oraz siedzib obwodowych komisji wyborczych

Na podstawie art. 18 ust. 2 pkt 15 ustawy z dnia 8 marca 1990 r. o samorządzie gminnym (tekst jednolity Dz.U. z 2001 r. Nr 142, poz. 1.591) oraz art. 30 ust. 2 pkt 1 i ust. 3 oraz art. 92 ust. 2 i 3 ustawy z dnia 16 lipca 1998 r. - Ordynacja wyborcza do rad gmin, rad powiatów i sejmików województw (Dz.U. Nr 95, poz. 602 ze zmianami) Rada Miejska w Lwówku uchwala co następuje:

§1

W załącznikach Nr 1 i 2 do Uchwały Nr XLIV/295/2002 Rady Miejskiej w Lwówku z dnia 22 maja 2002 r. w sprawie podziału Gminy Lwówek na okręgi wyborcze i utworzenia obwodów głosowania, ustalenia ich numerów i granic oraz siedzib obwodowych komisji wyborczych dokonuje się zmiany podziału na okręgi wyborcze, ustanawiając 9 okręgów wyborczych - wg załączników Nr 1 i 2 do niniejszej uchwały.

§2

Wykonanie uchwały powierza się Zarządowi Miasta i Gminy Lwówek.

§3

Uchwała podlega ogłoszeniu w Dzienniku Urzędowym Województwa Wielkopolskiego i podaniu do publicznej wiadomości w formie obwieszczenia na terenie całej gminy.

§4

Uchwała wchodzi w życie z dniem podjęcia.

Przewodniczący
Rady Miejskiej
(-) *Zbigniew Centkowski*

**Załącznik Nr 1
do Uchwały Nr XLV/303/2002
Rady Miejskiej w Lwówku
z dnia 26 czerwca 2002 r.**

Nr okręgu wyborczego	Granice okręgu wyborczego	Liczba wybieranych radnych
1	Miasto Lwówek Ulice: Aleje Emilii Szczanieckiej, Kamionki, Posadowska, Sadowa, Słoneczna, Wiśniowa, Zielona, Długa, Kasztanowa, Młyńska, Osiedle Władysława Jagiełły, Stefana Wittmanna, Świętej Barbary, Grobla, Kościelna, Magazynowa, Nowotomyska, Ogrodowa, Parkowa, Południowa, Szkolna, Średnia, Świętojańska, Zbigniewa Świtalskiego, 3 Maja, 3 Stycznia, Źródłana, Opalenicka, Ratuszowa, Rynek, Zamkowa, Pniewska, Polna, Powstańców Wielkopolskich	5
2	Chmielinko	1
3	Grońsko, Józefowo, Krzywy Las, Lipka Wielka, Mokre Ogrody, Władysławowo	2
4	Konin, Pawłówek	1
5	Podlesie, Posadowo, Posadówek, Zgierzynka	1
6	Pakosław	1
7	Brody, Bródki, Marszewo, Zygmuntowo	2
8	Zębowo	1
9	Grudzianka, Linie, Komorowice, Komorowo, Tarnowiec, Wymyślanka	1

**Załącznik Nr 2
do Uchwały Nr XLV/303/2002
Rady Miejskiej w Lwówku
z dnia 26 czerwca 2002 r.**

Nr obwodu	Granice obwodu	Siedziba Obwodowej Komisji Wyborczej	Nr okręgu wyborczego
1	Miasto Lwówek Ulice: Aleje Emilii Szczanieckiej, Kamionki, Posadowska, Sadowa, Słoneczna, Wiśniowa, Zielona, Długa, Kasztanowa, Młyńska, Osiedle Władysława Jagiełły, Stefana Wittmanna, Świętej Barbary	Szkoła Podstawowa w Lwówku ul. Szkolna 4 tel. 4414256	1
2	Miasto Lwówek Ulice: Grobla, Kościelna, Magazynowa, Nowotomyska, Ogrodowa, Parkowa, Południowa, Szkolna, Średnia, Świętojańska, Zbigniewa Świtalskiego, 3 Maja, 3 Stycznia, Źródłana, Opalenicka, Ratuszowa, Rynek, Zamkowa, Pniewska, Polna, Powstańców Wielkopolskich	Szkoła Podstawowa w Lwówku ul. Szkolna 4 tel. 4414256	
3	Chmielinko, Grońsko, Józefowo, Krzywy Las, Lipka Wielka, Mokre Ogrody, Władysławowo	Miejsko-Gminny Ośrodek Kultury w Lwówku ul. Al. E. Szczanieckiej 56 tel. 4414449	2, 3
4	Konin, Pawłówek, Podlesie, Posadowo, Posadówek, Zgierzynka	Szkoła Podstawowa w Posadowie tel. 4414625	4, 5
5	Brody, Bródki, Marszewo, Zygmuntowo	Szkoła Podstawowa w Brodach tel. 4413223	6, 7
6	Zębowo, Grudzianka, Linie, Komorowice, Komorowo, Tarnowiec, Wymyślanka	Szkoła Podstawowa w Zębowie tel. 4413678	8, 9

2777

UCHWAŁA Nr XXXV/337/2002 RADY MIEJSKIEJ W ŁOBŻENICY

z dnia 12 czerwca 2002 r.

w sprawie podziału gminy na okręgi wyborcze

Na podstawie art. 15 ust. 3 ustawy z dnia 11 kwietnia 2001 roku o zmianie ustaw: o samorządzie gminnym, samorządzie powiatowym, o samorządzie województw, o administracji rządowej w województwie oraz o zmianie niektórych innych ustaw (Dz.U. Nr 45, poz. 497) Rada Miejska w Łobżenicy na wniosek Burmistrza Łobżenicy uchwała co następuje:

§1

Obszar gminy dzieli się na 10 okręgów wyborczych. Ustala się następujący podział na okręgi, numery, granice i liczbę radnych wybieranych w okręgach:

1. Okręg nr 1 - miasto Łobżenica ulice: Browarna, Krótka, Ogrodowa, Olszowa, Poczтовая, Polna, Pl. Wolności, Powstańców, 1 Maja, Sienkiewicza, Sportowa, Srebrna, Targowa, Wyrzyska, Zajazdowa, Złota, Adama Mickiewicza, Batorego, Dąbrowskiego, Dębowa, 27 Stycznia, Głowackiego, Jodłowa, Kasztanowa, Klonowa, Ks. L. Raczkowskiego, Licealna, Łączna, Pl. Zwycięstwa, Powstańców Śląskich, Powstańców Wielkopolskich, 600- Lecia, Sikorskiego, Sobieskiego, Spacerowa, Szkolna, Ściegiennego, Świerkowa, Wodna, Walki Młodych, Wojska Polskiego, Złotowska
- liczba wybieranych radnych - 5.
2. Okręg nr 2 - wsie: Rataje, Rataje-Osiedle Seydy ul. Rzemieślnicza, Szczerbin
- liczba wybieranych radnych - 1.
3. Okręg nr 3 - wsie: Kruszki, Kunowo, Piesno, Walentynowo, Wiktorówko
- liczba wybieranych radnych - 2.
4. Okręg nr 4 - wieś Luchowo
- liczba wybieranych radnych - 1.

5. Okręg nr 5 - wsie: Kościerzyn Mały, Trzeboń
- liczba wybieranych radnych - 1.
6. Okręg nr 6 - wsie: Biegodzin, Łobzonka, Młynowo, Stebionek, Witrogoszcz, Witrogoszcz- Kolonia, Witrogoszcz Osada
- liczba wybieranych radnych - 1.
7. Okręg nr 7 - wsie: Fanianowo, Liszkowo
- liczba wybieranych radnych - 1.
8. Okręg nr 8 - wsie: Chlebno, Dźwierszno Małe, Izdebki,
- liczba wybieranych radnych - 1.
9. Okręg nr 9 - wieś: Dźwierszno Wielkie, Topola, Dziegciarnia, Ferdynandowo, Józefinowo, Puszcza
- liczba wybieranych radnych - 1.
10. Okręg nr 10 - wsie: Dębno, Dziunin, Nowina, Zdroje
- liczba wybieranych radnych - 1.

§2

Uchwała podlega ogłoszeniu w Dzienniku Urzędowym Województwa Wielkopolskiego i zostanie niezwłocznie podana do wiadomości publicznej na terenie Gminy Łobżenica w sposób zwyczajowo przyjęty.

§3

Wykonanie uchwały powierza się Burmistrzowi Łobżenicy.

§4

Uchwała wchodzi w życie z dniem podjęcia.

Przewodniczący
Rady Miejskiej
(-) Jerzy Kempa

2778

UCHWAŁA Nr XXXIX/280/2002 RADA GMINY W ŁUBOWIE

z dnia 25 lipca 2002 r.

w sprawie podziału Gminy Łubowo na okręgi wyborcze, określenia ich granic i numerów oraz ustalenia liczby radnych wybieranych w każdym okręgu w wyborach samorządowych

Na podstawie art. 1 Ustawy z dnia 16 lipca 1998 r. - Ordynacja Wyborcza do rad gmin, powiatów i sejmików wojewódzkich (Dz.U. Nr 95 poz. 602 z późniejszymi zmianami) i art. 15 ust. 3 ustawy z dnia 11 kwietnia 2001 r. o zmianie ustawy o samorządzie gminnym, o samorządzie powiatowym, o samorządzie wojewódzkim, o administracji rządowej w województwie oraz zmianie niektórych innych ustaw (Dz.U.

Nr 45 poz. 497 z późniejszymi zmianami) - Rada Gminy w Łubowie uchwala, co następuje:

§1

Dokonuje się podziału gminy na okręgi wyborcze, ich granice, numery oraz liczbę radnych wybieranych w każdym okręgu wg poniższego wykazu:

Nr okręgu wyborczego	Granice okr. wyborczych	Liczba wybieranych radnych
1	sołectwa: Falkowo Wierzyce	3
2	sołectwa: Dziekanowice Imielenko Imielno Lednogóra Rybitwy	4
3	sołectwo: Łubowo	3
4	sołectwa: Baranowo Leśniewo Perzyska	1
5	sołectwa: Woźniki Rzegnowo Żydówko	2
6	sołectwa: Myślęcין Strychowo	1
7	sołectwa: Owieczki Siemianowo	1

§2

Wykonanie uchwały zleca się Wójtowi Gminy Łubowo.

§3

Traci moc w całości uchwała Rady Gminy Łubowo nr XXXVIII/271/2002 z dnia 9 lipca 2002 r.

§4

Uchwała wchodzi w życie z dniem podjęcia.

§5

Uchwała podlega ogłoszeniu w Wojewódzkim Dzienniku Urzędowym i na tablicy ogłoszeń w Urzędzie Gminy.

Przewodniczący
Rady Gminy
(-) *Krzysztof Zobel*

2779

UCHWAŁA Nr XXXIX/281/2002 RADY GMINY W ŁUBOWIE

z dnia 25 lipca 2002 r.

w sprawie utworzenia obwodów głosowania, ustalenia ich granic i numerów oraz wyznaczenia siedzib Obwodowych Komisji Wyborczych dla przeprowadzenia wyborów samorządowych

Na podstawie art. 30 ust. 1-3, art. 31 ust. 1 ustawy z dnia 16 lipca 1998 roku - Ordynacja Wyborcza od rad gmin, powiatów i sejmików wojewódzkich (Dz.U. Nr 95 poz. 602 z późn. zmianami) - Rada Gminy w Łubowie u c h w a ł a c o następuje:

§1

Tworzy się obwody głosowania, ich numery, granice i siedziby obwodowych komisji wyborczych wg poniższego wykazu:

Nr obwodu głosowania	Siedziba Obwodowej Komisji Wyborczej	Granice obwodów głosowania
1	Fałkowo	sołectwa: Fałkowo, Wierzyce
2	Lednogóra	sołectwa: Dziekanowice, Imielenko, Imielno, Lednogóra, Rybitwy
3	Łubowo	sołectwa: Baranowo, Leśniewo, Łubowo, Pierzyska, Woźniki, Rzegnowo, Żydówko
4	Owieczki	sołectwa: Myślęcín, Owieczki, Siemianowo, Strychowo

§2

Wykonanie uchwały zleca się Wójtowi Gminy Łubowo.

§5

Uchwała podlega ogłoszeniu w Wojewódzkim Dzienniku Urzędowym i na tablicy ogłoszeń w Urzędzie Gminy.

§3

Traci moc w całości uchwała Rady Gminy Łubowo Nr XXXVIII/272/2002 z dnia 09.07.2002 r.

Przewodniczący
Rady Gminy
(-) *Krzysztof Zobel*

§4

Uchwała wchodzi w życie z dniem podjęcia.

2780

UCHWAŁA Nr XXXVII/186/2002 RADY GMINY W MALANOWIE

z dnia 17 czerwca 2002 r.

w sprawie podziału Gminy Malanów na okręgi wyborcze, określenia ich granic i numerów oraz ustalenia liczby radnych wybieranych w każdym okręgu, w wyborach samorządowych

Na podstawie art. 92 ustawy z dnia 16 lipca 1998 r. Ordynacja wyborcza do rad gmin, rad powiatów i sejmików województw (Dz.U. Nr 95 poz. 602 z póź. zm.) i art. 15 ust. 3 ustawy z dnia 11 kwietnia 2001 r. o zmianie ustaw: o samorządzie gminnym, o samorządzie powiatowym, o samorządzie wojewódzkim, o administracji rządowej w województwie oraz o zmianie niektórych innych ustaw (Dz.U. Nr 45 poz. 497 z póź. zm.) Rada Gminy w Malanowie uchwała co następuje:

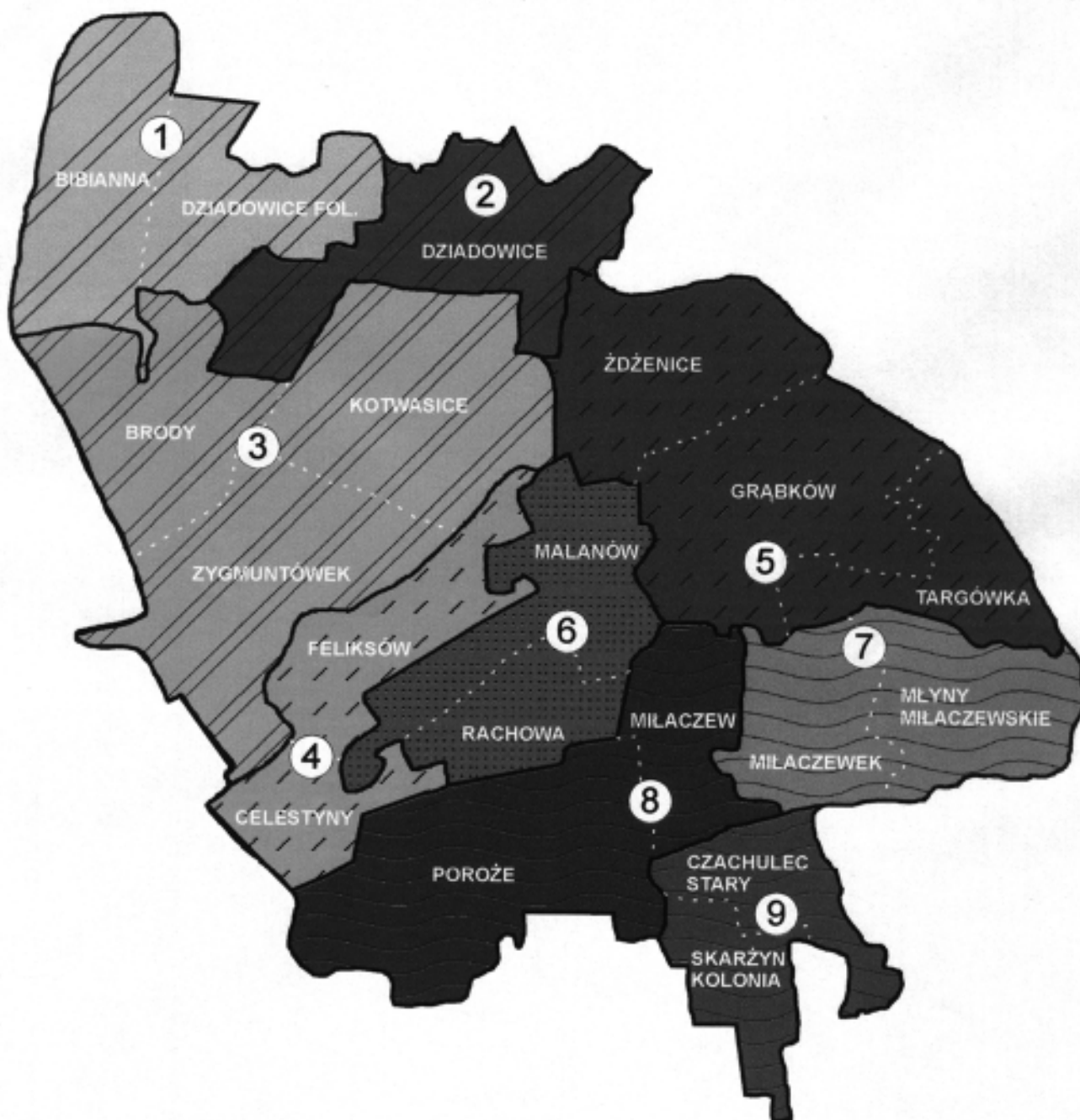
§1

Dokonuje się podziału gminy na 9 okręgów wyborczych, których granice, numery i liczbę wybieranych radnych w każdym okręgu wyborczym określają załączniki do niniejszej uchwały.

§2

Wykonanie uchwały powierza się Przewodniczącemu Zarządu gminy.

WYKAZ OKRĘGÓW I OBWODÓW WYBORCZYCH GMINY MALANÓW



Legenda:

- POROŻE** - miejscowości
- [Light grey box] - okręg nr 1
- [Dark grey box] - okręg nr 2
- [Black box] - okręg nr 5
- [Light grey box] - okręg nr 3
- [Dark grey box] - okręg nr 4

- [Dark grey box] - okręg nr 6
- [Black box] - okręg nr 8
- [Dark grey box] - okręg nr 7
- [Dark grey box] - okręg nr 9

- [Diagonal lines box] - obwód nr 1
- [Diagonal lines box] - obwód nr 2
- [Wavy lines box] - obwód nr 3
- [Grid pattern box] - obwód nr 4

§3

Uchwała wchodzi w życie z dniem podjęcia i podlega ogłoszeniu w wojewódzkim dzienniku urzędowym oraz podaje się ją do wiadomości publicznej w sposób zwyczajowo przyjęty.

Przewodniczący
Rady Gminy
(-) *Ignacy Kurpik*

**Załącznik Nr 1
do uchwały Nr XXXVII/186/2002
Rady Gminy w Malanowie
z dnia 17 czerwca 2002 r.**

Nr okręgu	Granice okręgu	Liczba radnych wybieranych w okręgu
1	Bibianna Dziadowice Folwark	1
2	Dziadowice	1
3	Brody Kotwasice Zygmuntówek	2
4	Celestyny Feilksów	1
5	Grąbków Targówka Żdżenice	3
6	Malanów Rachowa	4
7	Miłaczewek Młyny Miłaczewskie	1
8	Miłaczew Poroże	1
9	Czachulec Skarżyn Kolonia	1

2781

UCHWAŁA Nr XXXVII/187/2002 RADY GMINY W MALANOWIE

z dnia 17 czerwca 2002 r.

w sprawie ustalenia granic, numerów oraz siedzib obwodowych komisji wyborczych

Na podstawie art. 18 ust. 1 pkt 15 ustawy z dnia 08 marca 1990 r. o samorządzie gminnym (Dz.U. z 2001 r. Nr 142 poz. 1591) oraz art. 30 ust. 1 i 2 ustawy z dnia 16 lipca 1998 r. Ordynacja wyborcza od rad gmin, rad powiatów i sejmików województw (Dz.U. Nr 95 poz. 602 z późn. zm.) Rada Gminy w Malanowie uchwała co następuje:

§1

Uchwala się następujące granice, numery i siedziby obwodowych komisji wyborczych:

Nr obwodu głosowania	Granice obwodu głosowania	Siedziba obwodowej komisji wyborczej
1	Bibianna, Brody, Dziadowice, Dziadowice Folwark, Kotwasice, Zygmuntówek	Szkoła Podstawowa w Dziadowicach
2	Celestyny, Feliksów, Grąbków, Targówka, Żdżenice	Zespół Szkół w Malanowie
3	Czachulec, Miłaczew, Miłaczewek, Młyny Miłaczewskie, Poroże, Skarżyn Kolonia	Szkoła Podstawowa w Miłaczewie
4	Malanów, Rachowa	Zespół Szkół w Malanowie

§2

Wykonanie uchwały powierza się Zarządowi Gminy.

§3

Uchwała wchodzi w życie z dniem podjęcia i podlega ogłoszeniu w wojewódzkim dzienniku urzędowym raz podaje się ją do wiadomości publicznej w sposób zwyczajowo przyjęty.

Przewodniczący
Rady Gminy
(-) *Ignacy Kurpiak*

2782

UCHWAŁA Nr XXXII/311/2002 RADY MIASTA I GMINY MARGONIN

z dnia 27 czerwca 2002 r.

w sprawie podziału gminy na okręgi wyborcze i ustalenia ich granic i numerów oraz liczby wybieranych radnych w każdym okręgu, dla przeprowadzenia wyborów do Rady Miasta i Gminy Margonin

Na podstawie art. 18 ust. 2 pkt 15 ustawy o samorządzie gminnym (Dz.U. z 2001 r. Nr 142 poz. 1591 z późn. zmianami), art. 92 ust. 2 i 3 ustawy z dnia 16 lipca 1998 r. Ordynacja wyborcza do rad gmin, rad powiatów i sejmików województw (Dz.U. Nr 95 poz. 602, z późn. zmianami) i art. 15 ust. 971 ustawy z dnia 11 kwietnia 2001 r. o zmianie ustaw: o samorządzie gminnym, o samorządzie powiatowym, o samorządzie województwa, o administracji rządowej w województwie oraz o zmianie niektórych innych ustaw (Dz.U. Nr 45 poz. 497) uchwała się, co następuje:

§1

Dokonuje się podziału gminy na okręgi wyborcze, ustala się ich granice i numery oraz liczbę wybieranych radnych w każdym okręgu dla przeprowadzenia wyborów do Rady Miasta i Gminy Margonin wg załącznika do niniejszej uchwały.

§2

Wykonanie uchwały powierza się Zarządowi Miasta i Gminy Margonin.

§3

Uchwała wchodzi w życie z dniem podjęcia i podlega ogłoszeniu w Dzienniku Urzędowym Województwa Wielkopolskiego oraz podaniu do publicznej wiadomości.

Przewodniczący
Rady Miasta i Gminy
w Margoninie
(-) *mgr Marek Nogalski*

Załącznik Nr 1
do uchwały Nr XXXII/311/2002
Rady Miasta i Gminy w Margoninie
z dnia 27.06.2002 r.

Podział na okręgi wyborcze, ich granice i numery oraz liczbę wybieranych radnych w każdym okręgu dla przeprowadzenia wyborów do Rady Miasta i Gminy Margonin

Numer okręgu wyborczego	Granica okręgu	Liczba mandatów
1	Miasto Margonin ul. Powstańców Wielkopolskich ul. Rutki ul. Spacerowa ul. Broniewskiego	1
2	Miasto Margonin ul. Gwiazdzista ul. Konopnickiej ul. Mickiewicza ul. Orzeszkowej ul. Pogodna ul. Promienista ul. Rzemieślnicza ul. Targowa ul. Tuwima ul. Wybickiego	1
3	Miasto Margonin ul. Kasprowicza ul. Kochanowskiego ul. Leśna ul. Reja ul. Słowackiego ul. Sosnowa ul. Witosa ul. Zielona	1
4	Miasto Margonin ul. Cmentarna ul. Polna ul. Spokojna ul. Strzelecka ul. Szamocińska	1
5	Miasto Margonin ul. Kościelna ul. Nowe Miasto ul. Okopowa ul. Paderewskiego ul. Wąska pl. Suwalskiego ul. Żeromskiego	1
6	Miasto Margonin ul. Boczna ul. Ogrodowa ul. Poznańska ul. Rynek ul. Rolna ul. Kuźniowa ul. Szpitalna	1
7	Miasto Margonin ul. 22 Stycznia ul. Kolejowa ul. Kościuszki ul. Słoneczna ul. Wybudowanie	1
8	Sołectwo Młynary wieś: Marcinek Młynary Sołectwo Margońska Wieś wieś: Margońska Wieś	1

9	Sołectwo Kowalewo wieś: Kowalewo Sołectwo Lipiniec wieś: Karolinka Lipiniec	1
10	Sołectwo Próchnowo wieś: Bugaj Próchnowo (od nr 26 do nr 45) Tereska	1
11	Sołectwo Zbyszewice wieś Klaudia Zbyszewice Witkowice Żoń	1
12	Sołectwo Sułaszewo wieś: Próchnowo (od nr 1 do 25) Sułaszewo	1
13	Sołectwo Studźce wieś: Adolfowo Studźce	1
14	Sołectwo Radwanki wieś: Radwanki Sołectwo Kłotyldzin wieś: Kłotyldzin Sypniewo	1
15	Sołectwo Lipiny wieś: Dębiniec Lipiny	1

2783

UCHWAŁA Nr XLI/304/2002 RADY MIEJSKIEJ W MIEJSKIEJ GÓRCIE

z dnia 31 maja 2002 r.

w sprawie podziału gminy Miejska Górka na okręgi wyborcze określenie ich granic, numerów i liczbę radnych wybieranych w każdym okręgu

Na podstawie art. 15 ust. 3 ustawy z dnia 11 kwietnia 2001 roku o zmianie ustaw o samorządzie gminnym, o samorządzie powiatowym, o samorządzie województwa, o administracji rządowej w województwie oraz o zmianie niektórych innych ustaw (Dz.U. Nr 45, poz. 497) Rada Miejska w Miejskiej Górcie uchwała:

§1

Na wniosek Burmistrza Miejskiej Górki tworzy się 10 okręgów wyborczych ustalając ich numery, granice oraz liczbę wybieranych radnych zgodnie z załącznikiem nr 1 do niniejszej uchwały.

§2

Wykonanie uchwały powierza się Zarządowi Miejskiemu.

§3

Uchwała wchodzi w życie z dniem podjęcia i podlega ogłoszeniu w Dzienniku Urzędowym Województwa Wielkopolskiego i podaniu do wiadomości w sposób zwyczajowo przyjęty.

Przewodniczy Rady
(-) *Aleksander Jamroży*

**Załącznik Nr 1
do uchwały Nr XLI/304/2002
Rady Miejskiej w Miejskiej Górcie
z dnia 31 maja 2002 roku**

Nr okręgu	Granice okręgu	Liczba wybieranych radnych
1	Miejska Górka	4
2	Konary Piaski Piaski – Zalesie	2
3	Sobiałkowo Rzyczkowo Woszczkowo	2
4	Dłoń Dłoń – Melanowo	1
5	Kołaczkowice Oczkowice Oczkowice – Topólka	1
6	Niemarzyn	1
7	Karolinki Karolinki – Annopol Karolinki – Jagodnia Dąbrowa	1
8	Roszkowo Rozstępniewo	1
9	Roszkówko Zakrzewo	1
10	Gostkowo Gostkowo - Zmysłowo	1

2784

UCHWAŁA Nr XLI/305/2002 RADY MIEJSKIEJ W MIEJSKIEJ GÓRCIE

z dnia 31 maja 2002 r.

w sprawie zmiany granic obwodów głosowania na obszarze gminy Miejska Górka

Na podstawie art. 31 ust. 1 ustawy z dnia 16 lipca 1998 roku ordynacja wyborcza do rad gmin, rad powiatów i sejmików województw (Dz.U. Nr 95, poz. 602 z późn.zm.) Rada Miejska w Miejskiej Górcie uchwala:

§1

Na wniosek Burmistrza Miejskiej Górki zmienia się na obszarze gminy Miejska Górka obwody głosowania ustalając ich numery, granice oraz siedziby obwodowych komisji wyborczych zgodnie z załącznikiem nr 1 do niniejszej uchwały.

§2

Wykonanie uchwały powierza się Zarządowi Miejskiemu.

§3

Uchwała wchodzi w życie z dniem podjęcia i podlega ogłoszeniu w Dzienniku Urzędowym Województwa Wielkopolskiego i podaniu do wiadomości w sposób zwyczajowo przyjęty.

Przewodniczy Rady
(-) *Aleksander Jamroży*

**Załącznik Nr 1
do uchwały Nr XLI/305/2002
Rady Miejskiej w Miejskiej Górcie
z dnia 31 maja 2002 roku**

Nr obwodu	Granice obwodu	Siedziba Obwodowej Komisji Wyborczej
1	Miejska Górka ulice: 22 Stycznia, Akacyjowa, Broniewskiego, Brzozowa, Grunwaldzka, Hubała, Kamińskiego, Kilińskiego, Kobylińska, Kościelna, Kwiatowa, Leśna, Lipowa, Łąkowa, Parkowa, Piekarska., Pl. Korczaka, Pl. Powst. Wlkp., Sienkiewicza, Sikorskiego, Słoneczna, Sportowa, Ślusarska, Sosnowa, Spokojna Szkolna, Świerkowa, Ks. Walkowiaka, Wałowa, Wodna, Woj. Polskiego, Zacisze, Zakątna	Ośrodek Kultury Plac 700-lecia Miejska Górka tel. (065) 547-41-81
2	Miejska Górka ulice: Bema, Dubińska, Dworcowa, Fabryczna, Górków, Ign. Buszy, Krasickiego, Konopnickiej, Mickiewicza, Ogrodowa, Paderewskiego, Podgórna, Polna, Pl. 700 lecia, Rawicka, Rynek, Rzeczna	Ośrodek Kultury Plac 700-lecia Miejska Górka tel. (065) 547-41-81
3	Konary Piaski Zalesie	Zespół Szkół Konary 58 tel. (065) 547-77-95
4	Sobiałkowo Rzyczkowo Woszczkowo	Szkoła Podstawowa Sobiałkowo 95 tel. (065) 657-41-24
5	Dłoń Dłoń – Melanowo Kołaczkowice Oczkowice Oczkowice – Topółka	Szkoła Podstawowa Dłoń 53 tel. (065) 54-78-69
6	Gostkowo Gostkowo – Zmysłowo Niemarzyn Roszkowo Rozstępniewo Roszkówko Zakrzewo Dąbrowa Karolinki Karolinki – Annopol Karolinki - Jagodnia	Ośrodek Kultury Plac 700lecia Miejska Górka tel. (065) 547-41-81

2785

UCHWAŁA Nr XXX/226/2002 RADY GMINY MIEŚCISKO

z dnia 24 czerwca 2002 r.

w sprawie dokonania podziału Gminy na okręgi wyborcze, ustalenia ich granic i numerów, liczby radnych wybieranych w każdym okręgu wyborczym w wyborach do Rady Gminy Mieścisko

Działając na podstawie art. 15 ust. 3 ustawy z dnia 11 kwietnia 2001 r. o zmianie ustaw: o samorządzie gminnym, o samorządzie powiatowym, o samorządzie województw, o administracji rządowej w województwie oraz o zmianie niektórych innych ustaw (Dz.U. Nr 45, poz. 497) oraz art. 92 ust. 2 ustawy z dnia 16 lipca 1998 r. - ordynacja wyborcza do rad gmin, rad powiatów i sejmików województwa (Dz.U. Nr 95, poz. 602 z późniejszymi zmianami) Rada Gminy Mieścisko uchwala, co następuje:

§1

Dokonuje podziału Gminy Mieścisko na okręgi wyborcze, ich granice i numery, ustala liczbę radnych wybieranych w każdym okręgu wyborczym- zgodnie z załącznikiem do niniejszej uchwały.

§2

Wykonanie Uchwały powierza się Zarządowi Gminy Mieścisko.

§3

Traci moc uchwała Zarządu Gminy Mieścisko z dnia 17 sierpnia 1998 r. Nr 55/98 w sprawie podziału Gminy Mieścisko na okręgi wyborcze, ich granice i numery, liczbę radnych wybieranych w każdym okręgu wyborczym oraz siedzibie Gminnej Komisji Wyborczej w wyborach do Rady Gminy Mieścisko.

§4

1. Uchwała wchodzi w życie z dniem podjęcia i podlega ogłoszeniu w Dzienniku Urzędowym Województwa Wiel-

kopolskiego oraz podlega podaniu do publicznej wiadomości poprzez rozplakatowanie w Urzędzie Gminy i wsiach sołeckich.

2. Uchwała podlega niezwłocznemu przekazaniu Komisarzowi Wyborczemu w Pile.

Przewodniczący Rady
(-) *Ryszard Sadłowski*

**Załącznik
do uchwały Nr XXX/226/2002
Rady Gminy Mieścisko
z dnia 24 czerwca 2002 r.**

Okręg wyborczy	Granice Okręgu Wyborczego	Liczba radnych wybieranych w danym okręgu
1	Wieś: Mieścisko (bez ulicy Ruda)	5
2	Wieś: Mieścisko – ulica Ruda Wsie: Budziejewko, Zbietka	1
3	Wsie: Sarbia, Podlesie Kościelne	1
4	Wsie: Budziejewo, Płaskowo Podlesie Wysokie	1
5	Wsie: Popowo – Huby, Popowo Kolonia, Popowo Kościelne, Wymysłowo	2
6	Wsie: Jaroszewo I, Jaroszewo II, Kłodzin	1
7	Wsie: Jaworówko, Miłosławice, Nieświastowice, Strzeszkowo	1
8	Wsie: Gołaszewo, Gorzewo, Gółka, Piastowice	1
9	Wsie: Mirkowice, Mirkowiczki, Wielka, Zakrzewo, Wybranówko	1
10	Wieś: Żabiczyn	1

2786

UCHWAŁA Nr XLII/274/02 RADY MIEJSKIEJ MIĘDZYCHODU

z dnia 10 lipca 2002 r.

w sprawie podziału gminy Międzychód na okręgi wyborcze

Na podstawie art. 15 ust. 3 ustawy z dnia 11 kwietnia 2001 r. o zmianie ustaw, o samorządzie gminnym, o samorządzie powiatowym, o samorządzie województwa, o administracji rządowej w województwie oraz o zmianie niektórych innych ustaw (Dz.U. Nr 45, poz. 497) oraz art. 92 ust. 1 ustawy z dnia 16 lipca 1998 r. – Ordynacja wyborcza do rad gmin, rad powiatów i sejmików województw (Dz.U. Nr 95, poz. 602, Nr

1060, z 2001 r. Nr 45, poz. 497, Nr 89, poz. 981 i z 2002 r. Nr 23, poz. 220) uchwała się co następuje:

§1

W celu dokonania wyboru Rady Miejskiej Międzychodu tworzy się na terenie gminy Międzychód następujące okręgi wyborcze:

Nr okręgu	Granice obwodu	Liczba wybieranych radnych
1	Obszar miejski – ulice: Bagienna, Cmentarna, Daszyńskiego, Dworcowa, Dworzec Główny, Gintera, Gorzycka, Gracza, Jaskółcza, Kaczmarka, Kardynała Wyszyńskiego, Karłowicza, Konopnickiej, Kościelna, Marszałka Piłsudskiego, Mickiewicza, Moniuszki, Muchocińska, Na Ostrawy, Ogrodowa, Paderewskiego, Podgórna, Pohla, Powstańców Wielkopolskich, Poznańska, Sadowa, Sienna, Słodowy Młyn, Słowackiego, Strzelecka, Szeroka, Szpitalna, Szymanowskiego, Tymek, Usługowa, Wały Jana Kazimierza od nr 2 do końca, Wiatraczna, Wieniawskiego, Wjazdowa, Wypiańskiego, Zagrodowa, Zamkowa, Zaulek Rzeczny, Zielona, 17 Stycznia od nr 1 do nr 20a	5
2	Obszar miejski – ulice: Bolesława Chrobrego, Browarowa, Czynu 600 lecia, Drukarska, Dworzec Letnisko, Garbarska, Gazownicza, Generała Sikorskiego, Gwardii Ludowej, Iczka, Kilińskiego, Krótka, Langowicza, Mostowa, Nadbrzeżna, Nadjeziorna, Na Skarpie, Nowa, Plac Kościuszki, Plac Rolny, Poczтовая, Polna, Portowa, Rolna, Rybacka, Rynek, Rynkowa, Składowa, Słoneczna, Spichrzowa, Strażacka, Szkolna, Tietza, Wały Jana Kazimierza od nr 1 do nr 1E, Wigury, Wioślarska, Zewnętrzna, 17 stycznia od nr 21 do końca, 3 Maja	4
3	Obszar wiejski – miejscowości: Drzewce, Kaplin, Mierzyn, Mierzynek, Mokrzec, Nowy Zatom, Piłka, Przedlesie, Puszcza, Radgoszcz, Radusz, Sowia Góra, Zamyślin, Zwierzyniec, Żmijowiec	1
4	Obszar wiejski – miejscowości: Bielsko, Dziecięlin, Gorzycko, Gorzyń, Kolno, Muchocin, Muchocinek, Popowo, Sarzyce, Stary Zatom, Wielowieś, Zielona Chojna	3
5	Obszar wiejski – miejscowości: Dormowo, Głażewo, Gralewo, Kaliska, Kamionna, Kamionna Folwark, Kamionna Wiktorowo, Krzyżkówko, Lewice, Łowyń, Mnichy, Mniszki, Skrzydlewo, Tuczępy	2

§2

Uchwała wchodzi w życie z dniem podjęcia.

§3

Wykonanie uchwały powierza się Zarządowi Miejskiemu w Międzychodzie.

§4

Uchwała podlega opublikowaniu w Dzienniku Urzędowym Województwa Wielkopolskiego oraz przez rozplakatowanie obwieszczeń na terenie gminy Międzychód.

Przewodniczący
Rady Miejskiej
(-) *Zygmunt Ciszewicz*

2787

UCHWAŁA Nr XLII/275/02 RADY MIEJSKIEJ MIĘDZYCHODU

z dnia 10 lipca 2002 r.

w sprawie utworzenia na terenie gminy Międzychód obwodów głosowania

Na podstawie art. 31 ustawy z dnia 16 lipca 1998 r. –
Ordynacja wyborcza do rad gmin, rad powiatów i sejmików
województw (Dz.U. Nr 95, poz. 602, Nr 1060, z 2001 r. Nr 45,
poz. 497, Nr 89, poz. 981 i z 2002 r. Nr 23, poz. 220) uchwała
się co następuje:

§1

Tworzy się na terenie gminy Międzychód następujące stałe
obwody głosowania w celu przeprowadzania wyborów:

Nr obwodu głosowania	Granice obwodu głosowania	Siedziba Obwodowej Komisji Wyborczej
1	Obszar miejski – ulice: Cmentarna, Dworcowa, Dworzec Główny, Jaskółcza, Karłowicza, Moniuszki, Muchocińska, Paderewskiego, Sienna, Słodowy Młyn, Szymanowskiego, Usługowa, Wały Jana Kazimierza od nr 2 do końca, Wiatraczna, Wieniawskiego, Wjazdowa, Zagrodowa, Zaułek Rzeczny, 17 Stycznia od nr 1 do nr 20a	Zespół Szkół Rolniczych Międzychód ul. Dworcowa 24
2	Obszar miejski – ulice: Daszyńskiego, Gorzycka, Kardynała Wyszyńskiego, Podgórna, Szpitalna	Szkoła Podstawowa Nr 2 Międzychód ul. Gorzycka 1
3	Obszar miejski – ulice: Bagienna, Gintera, Gracza, Kaczmarka, Konopnickiej, Kościelna, Marszałka Piłsudskiego, Mickiewicza, Na Ostrawy, Ogrodowa, Pohla, Powstańców Wielkopolskich, Poznańska, Sadowa, Słowackiego, Strzelecka, Szeroka, Tymek, Wyspiańskiego, Zamkowa, Zielona	„Harcówka” Międzychód ul. Słowackiego 8
4	Obszar miejski – ulice: Browarna, Czynu 600-lecia, Drukarska, Garbarska, Iczka, Kilińskiego, Langowicza, Mostowa, Nadbrzeźna, Nadjeziorna, Plac Kościuszki, Plac Rolny, Pocztowa, Rolna, Rybacka, Rynek, Rynkowa, Składowa, Spichrzowa, Strażacka, Szkolna, Tietza, Wały Jana Kazimierza od nr 1 do nr 1E, Wioślarska, Zewnętrzna, 17 Stycznia od nr 21 do końca, 3 Maja	Międzychodzki Dom *) Kultury Międzychód Plac Kościuszki 9
5	Obszar miejski – ulice: Bolesława Chrobrego, Gazownicza, Generała Sikorskiego od nr 1 do nr 4, nr 15, 17, 19, 21, 23 i 25, Portowa, Wigury	Zespół Szkół Zawodowych Nr 2 Międzychód ul. Bolesława Chrobrego 13
6	Obszar miejski – ulice: Dworzec Letnisko, Generała Sikorskiego od nr 5 do nr 14, nr 16, 18, 20, 22 i od nr 27 do końca, Gwardii Ludowej, Krótka, Na Skarpie, Nowa, Polna, Słoneczna	Zespół Szkół Zawodowych Międzychód ul. Gwardii Ludowej 6
7	Obszar wiejski – miejscowości: Bielsko, Kolno, Popowo, Stary Zatom, Zielona Chojna	Przedszkole Bielsko ul. Armii Poznań 22
8	Obszar wiejski – miejscowości: Dzięcielín, Gorzycko, Gorzyń, Muchocin, Muchocinek, Sarzyce, Wielowieś	Hala Widowisko-Sportowa Międzychód ul. Dworcowa 22
9	Obszar wiejski – miejscowości: Kamionna, Kamionna Folwark, Kamionna Wiktorowo, Mnichy, Mniszki, Skrzydlewo, Tuczępy	Dom Kultury Kamionna ul. Poznańska 15
10	Obszar wiejski – miejscowości: Dormowo, Głazewo, Gralewo, Kaliska, Krzyżkówko, Lewice, Łowyń	Szkoła Podstawowa Łowyń ul. Szkolna 1
11	Obszar wiejski – miejscowości: Drzewce, Mierzyn, Mierzynek, Piłka, Przedlesie, Puszcza, Sowią Góra, Zamyslin, Żmijowiec	Świetlica wiejska *) Mierzyn
12	Obszar wiejski – miejscowości: Kaplin, Mokrzec, Nowy Zatom, Radgoszcz, Radusz, Zwierzyniec	Świetlica wiejska Mokrzec
13	Dom Pomocy Społecznej w Piłce	Świetlica DPS Piłka 1
14	Samodzielny Publiczny Zakład Opieki Zdrowotnej w Międzychodzie	Świetlica SP ZOZ Międzychód ul. Szpitalna 10

*) Lokal przystosowany dla osób niepełnosprawnych.

§2

Uchwała wchodzi w życie z dniem podjęcia.

§3

Wykonanie uchwały powierza się Zarządowi Miejskiemu w Międzychodzie.

§4

Uchwała podlega opublikowaniu w Dzienniku Urzędowym Województwa Wielkopolskiego oraz przez rozplakatowanie obwieszczeń na terenie gminy Międzychód.

Przewodniczący
Rady miejskiej
(-) *Zygmunt Ciszewicz*

2788

UCHWAŁA Nr XXVII/187/02 RADY MIEJSKIEJ W MIKSTACIE

z dnia 27 czerwca 2002 r.

w sprawie podziału Miasta i Gminy Mikstat na okręgi wyborcze, ustalenia ich granic i numerów oraz liczby radnych wybieranych w każdym okręgu

Na podstawie art. 92 ust. 2 ustawy z dnia 16 lipca 1998 r. - Ordynacja wyborcza do rad gmin, rad powiatów i sejmików województw (Dz.U. nr 95, poz. 602 ze zmianami) w związku z art. 15 ust. 3 ustawy z dnia 11 kwietnia 2001 r. o zmianie ustaw: o samorządzie gminnym, samorządzie powiatowym, samorządzie województwa, o administracji rządowej w województwie oraz o zmianie niektórych innych ustaw (Dz.U. nr 45, poz. 497) Rada Miejska w Mikstacie uchwała, co następuje:

§1

Dla wyboru Rady Miejskiej w Mikstacie ustala się podział Miasta i Gminy Mikstat na okręgi wyborcze, ich granice i numery oraz liczbę radnych wybieranych w każdym okręgu, zgodnie z załącznikiem do uchwały.

§2

Wykonanie uchwały powierza się Zarządowi Miejskiemu w Mikstacie.

§3

Uchwała wchodzi w życie z dniem podjęcia i podlega ogłoszeniu w Dzienniku Urzędowym Województwa Wielkopolskiego oraz podaniu do publicznej wiadomości w sposób zwyczajowo przyjęty.

Przewodniczący
Rady Miejskiej
(-) *mgr inż. Józef Kulawinek*

**Załącznik
do uchwały Nr XXVII/187/02
Rady Miejskiej w Mikstacie
z dnia 27 czerwca 2002 r.**

Miasto i Gmina Mikstat

Nr okręgu wyborczego	Granice okręgu	Liczba radnych wybieranych w okręgu
1	Miasto Mikstat	4
2	Sołectwo Mikstat Pustkowie	1
3	Sołectwo Kotłów	1
4	Sołectwo Kaliszkowice Kaliskie	2
5	Sołectwo Komorów	2
6	Sołectwo Kaliszkowice Ołobockie	2
7	Sołectwo Biskupice Zabaryczne	2
8	Sołectwo Przedborów	1

2789

UCHWAŁA Nr XXVII/188/02 RADY MIEJSKIEJ W MIKSTACIE

z dnia 27 czerwca 2002 r.

w sprawie utworzenia stałych obwodów głosowania na obszarze Miasta i Gminy Mikstat

Na podstawie art. 30 ust. 2 pkt 1 ustawy z dnia 16 lipca 1998 r. - Ordynacja wyborcza do rad gmin, rad powiatów i sejmików województw (Dz.U. nr 95, poz. 602 ze zmianami) Rada Miejska w Mikstacie uchwala, co następuje:

§1

Dokonuje się podziału Miasta i Gminy Mikstat na stałe obwo-
dy głosowania, zgodnie z załącznikiem do niniejszej uchwały.

§2

Traci moc podział na obwo-
dy głosowania ustalony uchwałą
nr 80/66/98 Zarządu Miejskiego w Mikstacie z dnia 18 września
1998 roku w sprawie utworzenia obwodów głosowania na
terenie Miasta i Gminy Mikstat.

§3

Wykonanie uchwały powierza się Zarządowi Miejskiemu
w Mikstacie.

§4

Uchwała wchodzi w życie z dniem podjęcia i podlega ogło-
szeniu w Dzienniku Urzędowym Województwa Wielkopolskie-
go oraz podaniu do publicznej wiadomości w sposób zwycza-
jowo przyjęty.

Przewodniczący
Rady Miejskiej
(-) mgr inż. Józef Kulawinek

**Załącznik
do uchwały Nr XXVII/188/02
Rady Miejskiej w Mikstacie
z dnia 27 czerwca 2002 r.**

Miasto i Gmina Mikstat

Numer obvodu głosowania	Granice obvodu głosowania	Siedziba Obwodowej Komisji Wyborczej
1	Miasto Mikstat Sołectwo Mikstat Pustkowie	Gimnazjum Publiczne w Mikstacie ul. Grabowska 13
2	Sołectwo Kotłów	Świetlica Wiejska w Kotłowie nr 23
3	Sołectwo Kaliszkowice Kaliskie	Szkoła Podstawowa w Kaliszkowicach Kaliskich nr 38
4	Sołectwo Komorów	Wiejski Dom Kultury w Komorowie nr 44
5	Sołectwo Kaliszkowice Ołobockie	Szkoła Podstawowa w Kaliszkowicach Ołobockich nr 1
6	Sołectwo Biskupice Zabaryczne	Szkoła Podstawowa w Biskupicach Zabarycznych nr 48
7	Sołectwo Przedborów	Dom Strażaka w Przedborowie nr 10

2790

UCHWAŁA Nr XXXI/184/02 RADY MIEJSKIEJ W MIŁOSŁAWIU

z dnia 19 czerwca 2002 r.

w sprawie podziału gminy Miłosław na okręgi wyborcze, określenia ich granic i numerów oraz ustalenia liczby radnych wybieranych w każdym okręgu wyborczym, w wyborach do Rady Miejskiej w Miłosławiu

Na podstawie art. 92 ust. 2 ustawy z dnia 16 lipca 1998 r. - Ordynacja wyborcza do rad gmin, rad powiatów i sejmików województw (Dz.U. Nr 95, poz. 602 i Nr 160, poz. 1060, z 2001 r. Nr 45, poz. 497 i Nr 89, poz. 971 oraz z 2002 r. Nr 23, poz. 220) oraz art. 15 ust. 3 ustawy z dnia 11 kwietnia 2001 r. o zmianie ustaw: o samorządzie gminnym, o samorządzie powiatowym, o samorządzie województwa, o administracji rządowej w województwie oraz o zmianie niektórych innych ustaw (Dz.U. Nr 45, poz. 497 i Nr 89, poz. 971) Rada Miejska uchwala, co następuje:

§1

W celu przeprowadzenia wyborów do Rady Miejskiej w Miłosławiu dokonuje się podziału gminy Miłosław na 7 okręgów wyborczych, których granice, numery i liczbę rad-

nych wybieranych w każdym okręgu wyborczym określa załącznik do niniejszej uchwały.

§2

Wykonanie uchwały powierza się Burmistrzowi Gminy.

§3

Uchwała wchodzi w życie z dniem podjęcia i podlega ogłoszeniu w Dzienniku Urzędowym Województwa Wielkopolskiego oraz podaniu do publicznej wiadomości w formie obwieszczenia.

Przewodniczący
Rady Miejskiej
(-) mgr Rafał Zięty

**Załącznik
do uchwały Nr XXXI/184/02
Rady Miejskiej w Miłosławiu
z dnia 19 czerwca 2002 r.**

Okręg wyborczy Nr	Granice okręgu wyborczego	Liczba radnych wybieranych w okręgu
1	Miasto Miłosław	5
2	Wsie: Bagatelka, Bugaj, Franulka Leśnictwa: Brzezka, Mościska	1
3	Wsie: Białe Piątkowo, Kębłowo, Lipie, Pałczyn, Rudki Leśnictwo: Stoki	2
4	Wsie: Chlebowo, Chrustowo, Kozubiec, Mikuszewo, Nowa Wieś Podgórna Leśnictwo: Splawik	1
5	Wieś Orzechowo	3
6	Wsie: Czeszewo, Czeszewo – Budy, Szczodrzejewo Leśnictwa: Sarnice, Warta	1
7	Wsie: Biechowo, Biechówko, Gorzyce, Książno, Skotniki	2

2791

UCHWAŁA Nr LIX/477/02 RADY MIEJSKIEJ W MOSINIE

z dnia 27 czerwca 2002 r.

w sprawie granic okręgów wyborczych na terenie Gminy Mosina w wyborach samorządowych w roku 2002

Na podstawie art. 92 ust. 1 i 2 ustawy z dnia 16 lipca 1998 r. - Ordynacja do rad gmin, rad powiatów i sejmików województw (Dz.U. Nr 95, poz. 602, Nr 160, poz. 1060, Nr 45 z 2001 r., poz. 497 i Nr 89, poz. 971) w związku z art. 89, art. 90 ust. 1 i art. 91 powołanej wyżej ustawy oraz art. 90 ust. 2 tej ustawy w brzmieniu określonym w art. 4 pkt 24 ustawy z dnia 15 lutego 2002 r. o zmianie ustawy o samorządzie gminnym, ustawy o samorządzie powiatowym, ustawy

o samorządzie województwa, ustawy - Ordynacja Wyborcza do rad gmin, rad powiatów i sejmików województw oraz ustawy o referendum lokalnym (Dz.U. Nr 23, poz. 220) Rada Miejska w Mosinie dokonuje podziału Gminy Mosina na okręgi wyborcze i ustala liczbę radnych wybieranych w każdym okręgu.

§1

Nr okręgu wyborczego	Liczba radnych wybieranych w okręgu	Granice okręgu wyborczego
I	5	<p>Miasto Mosina</p> <p>Granica z miastem Puszczykowem do drogi Mosina - Kórnik, dalej ul. Mocka do torów kolejowych linii Poznań - Wrocław, torami kolejowymi do ul. Śremskiej, następnie ul. Śremską i Mostową do Kanału Mosińskiego, w lewo do granic miasta, a następnie zachodnia i północna granica miasta (mapka poglądowa - załącznik nr 1 do Uchwały).</p> <p>W skład Okręgu I obecnie wchodzi:</p> <p>ul. Budzyńska, Chodkiewicza, Chopina, Czajkowskiego, Czarnokurz, Dworcowa, Farbiarska, Fiedlera, Garbarska, Jeziorna, Kilińskiego, Kołtątaja, Kolejowa (od ul. Sowinieckiej do ul. Śremskiej), Konopnickiej, Kopernika, Krańcowa, Krotowskiego, Krótka, Kościelna, Kościuszki, Leśna, Mickiewicza, Mocka, Modrzewiowa, Mokra, Moniuszki, Mostowa, Niezłomnych, Nizinna, Nowa, Nowowiejskiego, Orzeszkowej, Paderewskiego, Plac 20 Października, Poniatowskiego, Poznańska, Powstańców Wlkp., Pożegowska, Prusa, Reja, Reymonta, Rieczna, Rzeczypospolitej Mosińskiej, Sienkiewicza, Słowackiego, Skrzynecka, Spokojna, Sowiniecka (od ul. Farbiarskiej do torów kolejowych), Studzienna, 25 Stycznia, Szkolna, Szosa Poznańska, Szyszkowa, Śremska (od ul. Wawrzyniaka do torów kolejowych), Świerkowa, Tylna, Wawrzyniaka, Wąska, Wiejska, Wieniawskiego, Wodna, Wysoka, Zieleniec oraz Jezioro</p>
II	6	<p>Wschodnia granica miasta do drogi Mosina - Kórnik, tory kolejowe linii Poznań - Wrocław, południowa granica miasta oraz na zachód od ul. Śremskiej i Mostowej w obszar pomiędzy Kanałem Mosińskim a torem kolejowym linii Poznań - Wrocław do granic miasta (mapka poglądowa - załącznik nr 1 do uchwały)</p> <p>W skład Okręgu II wchodzi:</p> <p>ul. Agrestowa, Akacyjowa, Brzechwy, Brzoskwiniowa, Brzozowa, Bukowa, Cisowa, Chrobrego, Czarnieckiego, Czereśniowa, Czwartaków, Dąbrowskiej, Dembowski, Dębowa, Długa, Gałczyńskiego, Grabowa, Gruszkowa, Jabłkowa, Jagodowa, Jasna, Jarzynowa, Jaworowa, Jesionowa, Jodłowa, Kalinowa, Kanałowa, Kasprowicza, Kasztanowa, Klonowa, Kolejowa (od u. Śremskiej do ul. Leszczyńskiej), Krasickiego, Krosińska, Krzywoustego, Kwiatowa, Leśmiana, Leszczyńska, Łazienna, Łąkowa, Marcinkowskiego, Mieszka I, Morełowa, Nalkowskiej, Niemcewicza, Norwida, Obrzańska, Ogrodowa, Olchowa, Piaskowa, Podgórna, Porazińskiej, Porzeczkowa, Poziomkowa, Ptasia, Skrajna, Skryta, Słoneczna, Sosnowa, Sowiniecka (od torów kolejowych do granic miasta) Sowińskiego, Staffa, Strzałowa, Strzelecka, Szpakowa, Śliwkowa, Śmiałego Śremska (od torów do granic miasta), Targowa, Topolowa, Torowa, Tuwima, Wiatrowa, Wiosny Ludów, Wiśniowa, Wierzbowa, Wrzosowa, Wybickiego, Żeromskiego</p>

III	5	Sołectwa: - Babki, Gluszyzna Leśna, Kubalin - Czapury - Daszewice - Mieczewo - Radzewice - Rogalin - Rogalinek - Sasinowo - Świątniki - Wiórek
IV	5	Sołectwa: - Baranówko - Borkowice, Bolesławiec - Drużyna, Nowinki - Dymaczewo Nowe - Dymaczewo Stare - Krajkowo, Baranowo - Krosinko, Ludwikowo - Krosno - Pecna, Konstantynowo - Sowinki, Sowiniec, Bogulin - Żabinko

§2

Siedziba Gminnej Komisji Wyborczej:
Pl. 20 Października 1
62-050 Mosina

§3

Uchwała wchodzi w życie z dniem podjęcia.

Brak pieczętki

2792

UCHWAŁA Nr XXXVII/157/2002 RADY GMINY W MYCIELINIE

z dnia 5 lipca 2002 r.

w sprawie utworzenia stałych obwodów głosowania na obszarze Gminy Mycielin

Na podstawie art. 30 ust. 2 pkt 1 ustawy z dnia 16 lipca 1998 r. - Ordynacja wyborcza do rad gmin, rad powiatów i sejmików województw (Dz.U. Nr 95, poz. 602 ze zmianami) uchwala się, co następuje:

§1

Dokonuje się podziału gminy Mycielin na stałe obwody głosowania, zgodnie z załącznikiem do niniejszej uchwały.

§2

1. Uchyla się Uchwałę Nr XXXVI/149/2002 Rady Gminy w Mycielinie z dnia 25 czerwca 2002 r. w sprawie utworzenia stałych obwodów głosowania na obszarze Gminy Mycielin.

2. Traci moc podział na obwody głosowania ustalony uchwałą Zarządu Gminy Mycielin Nr 5/98 z dnia 31 sierpnia 1998 r. w sprawie utworzenia obwodów głosowania na terenie Gminy Mycielin.

§3

Wykonanie uchwały powierza się Zarządowi Gminy Mycielin.

§4

Uchwała wchodzi w życie z dniem podjęcia i podlega ogłoszeniu w Dzienniku Urzędowym Województwa Wielkopolskiego oraz podaniu do publicznej wiadomości w sposób zwyczajowo przyjęty.

Przewodnicząca
Rady Gminy w Mycielinie
(-) *Jadwiga Owczarek*

**Załącznik
do uchwały XXXVII/157/02
Rady Gminy w Mycielinie
z dnia 05 lipca 2002 r.**

Gmina Mycielin

Numer obwodu głosowania	Granice obwodu głosowania	Siedziba Obwodowej Komisji Wyborczej
1	2	3
1	Kuszyn Jaszczury Aleksandrów Kościelec Kolonia Kukułka Kościelec Elżbietów Stropieszyn Bugaj Stuszków Klotyldów	Szkoła Podstawowa w Kościelcu
2	Gadów Bogustawice Dzierzbín Danowiec Dzierzbín Kolonia Annówka Zamęty	Szkoła Podstawowa w Dzierzbínie
3	Przyranie Nowiny Korzeniew Mycielin Grabek Kazala Nowa Teodorów Kazala Stara	Gimnazjum w Korzeniewie

2793

UCHWAŁA Nr XXXVII/158/2002 RADY GMINY W MYCIELINIE

z dnia 5 lipca 2002 r.

w sprawie podziału gminy Mycielin na okręgi wyborcze, ustalenia ich granic i numerów oraz liczby radnych wybieranych w każdym okręgu

Na podstawie art. 92 ust. 2 ustawy z dnia 16 lipca 1998 r. Ordynacja wyborcza do rad gmin, rad powiatów i sejmików województw (Dz.U. Nr 95, poz. 602 ze zmianami), w związku z art. 15 ust. 3 ustawy z dnia 11 kwietnia 2001 r. o zmianie ustaw: o samorządzie gminnym, samorządzie powiatowym, o samorządzie województwa, o administracji rządowej w województwie oraz o zmianie niektórych innych ustaw (Dz.U. Nr 45, poz. 497) uchwała się, co następuje:

§1

Dla wyboru Rady Gminy w Mycielinie ustala się podział gminy Mycielin na okręgi wyborcze, ich granice i numery oraz

liczbę radnych wybieranych w każdym okręgu wyborczym, zgodnie z załącznikiem do niniejszej uchwały.

§2

Uchyla się Uchwałę Nr XXXVI/150/2002 Rady Gminy w Mycielinie z dnia 25 czerwca 2002 r. w sprawie podziału gminy Mycielin na okręgi wyborcze, ustalenia ich granic i numerów oraz liczby radnych wybieranych w każdym okręgu.

§3

Wykonanie uchwały powierza się Zarządowi Gminy.

§4

Uchwała wchodzi w życie z dniem podjęcia i podlega ogłoszeniu w Dzienniku Urzędowym Województwa Wielkopolskiego oraz podaniu do publicznej wiadomości w sposób zwyczajowo przyjęty.

Przewodnicząca
Rady Gminy w Mycielinie
(-) *Jadwiga Owczarek*

Załącznik
do uchwały Nr XXXVII/158/02
Rady Gminy w Mycielinie
z dnia 5 lipca 2002 r.

Gmina Mycielin

Numer okręgu	Granice okręgu wyborczego	Liczba radnych wybieranych w okręgu
1	2	3
1	Kuszyn w tym: Jaszczury Aleksandrów	1
2	Kościelec Kol. w tym: Kukulka	1
3	Kościelec w tym: Elżbietów	1
4	Stropieszyn w tym: Bugaj	1
5	Słuszków w tym: Klotyldów	1
6	Gadów	1
7	Bogusławice	1
8	Dzierzbín Danowiec	1
9	Dzierzbín Kol. w tym: Annówka	1
10	Zamęty	1
11	Przyranie w tym: Nowiny	1
12	Korzeniew	2
13	Mycielin w tym: Grabek, Kazala Nowa Teodorów w tym: Kazala Stara	2

2794

UCHWAŁA Nr XXX/275/2002 RADY MIEJSKIEJ GMINY NEKLA

z dnia 20 czerwca 2002 r.

w sprawie podziału gminy Nekla na okręgi wyborcze, określenia ich granic i numerów oraz ustalenia radnych wybieranych w każdym okręgu, w wyborach samorządowych

Na podstawie art. 92 ustawy z dnia 16 lipca 1998 r. Ordynacja wyborcza do rad gmin, rad powiatów i sejmików województw (Dz.U. Nr 95, poz. 602 ze zmianami) i art. 15 ust. 3 ustawy z dnia 11 kwietnia 2001 r. o zmianie ustawy o samorządzie gminnym, o samorządzie powiatowym, o samorządzie województw, o administracji rządowej w województwie oraz o zmianie niektórych innych ustaw (Dz.U. Nr 45 poz. 497 ze zmianami) Rada Miejska Gminy Nekla uchwała, co następuje:

§1

Dokonuje się podziału gminy na 9 okręgów wyborczych, których granice, numery i liczbę wybieranych radnych w każdym okręgu wyborczym określa załącznik do niniejszej uchwały.

§2

Wykonanie uchwały powierza się Burmistrzowi Miasta i Gminy.

§3

Uchwała wchodzi w życie z dniem podjęcia i podlega ogłoszeniu w Dzienniku Urzędowym Województwa Wielkopolskiego-

go oraz podaje się do wiadomości publicznej w sposób zwyczajowo przyjęty.

Przewodniczący Rady
(-) mgr Roman Kuszak

**Załącznik
do uchwały Nr XXX/275/2002
Rady Miejskiej Gminy Nekla
z dnia 20 czerwca 2002 roku**

Podział Gminy na okręgi wyborcze

Ogólna liczba stałych mieszkańców gminy na dzień 31.12.2001
– 6.566

Liczba radnych – 15

Przecięta liczba mieszkańców na 1 mandat - 438

Lp.	Miejscowość - ulica	Liczba mieszkań.	Wskaźnika il. mieszk. do przeciętnej	Ilość mandatów	Ilość mieszk. na 1 mandat
1	Sołectwo Barczyzna Sołectwo Starczanowo	96 <u>264</u> 360	0,8219	1	360
2	Sołectwo Kokoszki Sołectwo Stroszki	144 <u>258</u> 402	0,9178	1	402
3	Sołectwo Gierłatowo Sołectwo Nekielka Osada Rajmundowo	154 187 <u>16</u> 357	0,8150	1	357
4	Część miasta Nekli – ulice: Beutlera, Dąbrowskiego, Irysowa, Kaczeńcowa, Kasprzaka, Konopnickiej, Kosińskiego, Gerarda Linke, Malwowa, Mickiewicza, Ogrodowa, Orzeszkowej, Parkowa, Różana, Sikorskiego, Słoneczna, Starczanowska, Staszica, Szczepańskiego, Świerczewskiego	1.378	3,1461	3	459

5	Część miasta Nekli- ulice: Chopina, Czereśniowa, Dworcowa, Gnieźnińska, Lipowa, Łąkowa, Mała, Polna, Powstańców Wlkp., Poznańska, Prusa, Reymonta, Rynek, Sienkiewicza, Słowackiego, Sportowa, Wierzbowa, Wiosny Ludów, Wiśniowa, Wrzesińska, Zawodzie	1.813	4,1392	4	453
6	Sołectwo Opatówko Sołectwo Podstolice	179 365 544	1,2419	1	544
7	Sołectwo Zasutowo	452	1,0319	1	452
8	Sołectwo Chwałszyce Sołectwo Gąsiorowo Sołectwo Mała Górka Sołectwo Raclawki	126 58 107 155 446	1,0183	1	446
9	Sołectwo Stępocin Sołectwo Targowa Górka Wieś Mystki	161 561 92 814	1,8584	2	407

2795**UCHWAŁA Nr XXX/276/2002 RADY MIEJSKIEJ GMINY NEKLA**

z dnia 20 czerwca 2002 r.

w sprawie podziału gminy Nekla na obwody głosowania

Na podstawie art. 30 ust. 2 i art. 31 ust. 1 ustawy z dnia 16 lipca 1998 roku Ordynacja wyborcza do rad gmin, rad powiatów i sejmików województw (Dz.U. Nr 95, poz. 602 z późn. zm.) Rada Gminy Nekla uchwała co następuje:

§1

Tworzy się dla gminy Nekla następujące obwody głosowania, ich granice i numery oraz siedziby Obwodowych Komisji Wyborczych:

Nr obwodu głosowania	Granice obwodu głosowania	Siedziba Obwodowej Komisji Wyborczej
1	wsie: Gierlatowo, Nekielka osada: Rajmundowo część miasta Nekli – ulice: Chopina, Czereśniowa, Dworcowa, Gnieźnińska, Lipowa, Łąkowa, Mała, Polna, Powstańców Wlkp. Poznańska, Prusa, Reymonta, Rynek, Sienkiewicza, Słowackiego, Sportowa, Wierzbowa, Wiosny Ludów, Wiśniowa, Wrzesińska, Zawodzie	Zespół Szkół w Nekli ul. Szczepańskiego sala gimnastyczna tel. 43-86-087
2	wsie: Barczyzna, Kokoszki, Starczanowo, Stroszki część miasta Nekli – ulice: Beutlera, Dąbrowskiego, Irysowa, Kaczeńcowa, Kasprzaka, Konopnickiej, Kosińskiego, Gerarda Linke, Malwowa, Mickiewicza, Ogrodowa, Orzeszkowej, Parkowa, Różana, Sikorskiego, Słoneczna, Starczanowska, Staszica, Szczepańskiego, Świerczewskiego	Zespół Szkół w Nekli ul. Szczepańskiego świetlica tel. 43-86-087
3	wsie: Opatówko, Podstolice, Zasutowo	Budynek administracyjny RSP Podstolice tel. 43-86-850
4	wsie: Chwałszyce, Gąsiorowo, Mała Górka, Mystki, Raclawki, Stępocin, Targowa Górka	Szkoła Podstawowa w Targowej Górze tel. 43-86-686

§2

Wykonanie uchwały powierza się Zarządowi Miasta i Gminy.

§3

Uchwała wchodzi w życie z dniem jej podjęcia i podlega ogłoszeniu w Dzienniku Urzędowym Województwa Wielkopolskiego oraz podaje się do publicznej wiadomości w sposób zwyczajowo przyjęty.

§4

Traci moc uchwała Rady Miejskiej Gminy Nekla nr XV/134/2000 z 6 lipca 2000 roku w sprawie podziału gminy na obwody głosowania.

Przewodniczący Rady
(-) mgr Roman Kuszak

2796

UCHWAŁA Nr XXVII/156/2002 RADY GMINY W NIECHANOWIE

z dnia 31 lipca 2002 r.

sprawie podziału gminy Niechanowo na okręgi wyborcze

Na podstawie art. 92, w zw. z art. 89 ust. 1 i 2, art. 90 ust. 1 i art. 91 ustawy z dnia 16 lipca 1998 r. Ordynacja wyborcza do rad gmin, rad powiatów i sejmików województw (Dz.U. Nr 95, poz. 602, Nr 160, poz. 1060; Dz.U. z 2001 r. Nr 45, poz. 497, Nr 89, poz. 971; Dz.U. z 2002 r. Nr 23, poz. 220) i art. 17 pkt 1 ustawy z dnia 8 marca 1990 r. o samorządzie gminnym (Dz.U. z 2001 r. Nr 142, poz. 1591; Dz.U. z 2002 r. Nr 23, poz. 220), oraz art. 15 ust. 3 ustawy z dnia 11 kwietnia 2001 r. o zmianie ustaw: o samorządzie gminnym, o samorządzie powiatowym, o samorządzie województwa, o administracji rządowej w województwie oraz o zmianie niektórych innych ustaw (Dz.U. z 2001 r. Nr 45, poz. 497) Rada Gminy w Niechanowie uchwała co następuje:

§1

Dokonyje się podziału gminy Niechanowo na okręgi wyborcze zgodnie z załącznikiem do niniejszej uchwały.

§2

Wykonanie uchwały powierza się Zarządowi Gminy Niechanowo.

§3

Traci moc uchwała Nr XXVI/154/2002 z dnia 9 lipca 2002 r. w sprawie podziału gminy Niechanowo na okręgi wyborcze.

§4

Uchwała wchodzi w życie z dniem podjęcia. Uchwała podlega ogłoszeniu w Dzienniku Urzędowym Województwa Wielkopolskiego, oraz podaniu do publicznej wiadomości w sposób zwyczajowo przyjęty.

Przewodniczący
Rady Gminy w Niechanowie
(-) Józef Wrzaskowski

**Załącznik Nr 1
do uchwały Nr XXVII/156/2002
Rady Gminy w Niechanowie
z dnia 31 lipca 2002 r.**

Okręg wyborczy Nr	Granice okręgu wyborczego	Liczba radnych wybieranych w okręgach
1	Wsie: Niechanowo Marysin	5
2	Wsie: Kędzierzyn Miroszka Nowawieś	1
3	Wsie: Jarząbkowo Czechowo Mierzewo	2

4	Wsie: Grotkowo Jelitowo Żółcz Malczewo	2
5	Wsie: Arcugowo Karsewo Mikołajewice	1
6	Wsie: Potrymowo Gurowo Gurówko Drachowo	1
7	Wsie: Żelazkowo Jelonek Goczałkowo	1
8	Wieś: Cielimowo	1
9	Wieś: Trzuskoleń	1

2797

UCHWAŁA Nr XLII/240/02 RADY GMINY I MIASTA NOWE SKALMIERZYCE

z dnia 3 lipca 2002 r.

w sprawie podziału Gminy i Miasta Nowe Skalmierzyce na okręgi wyborcze, ustalenia ich granic i numerów oraz liczby radnych wybieranych w każdym okręgu

Na podstawie art. 92 ust. 2 ustawy z dnia 16 lipca 1998 r. – Ordynacja wyborcza do rad gmin, rad powiatów i sejmików województw (Dz.U. z 1998 r. Nr 95 poz. 602 z późn. zm.) w związku z art. 15 ust. 3 ustawy z dnia 11 kwietnia 2001 r. o zmianie ustaw: o samorządzie gminnym, samorządzie powiatowym, o samorządzie województwa, o administracji rządowej w województwie oraz o zmianie niektórych innych ustaw (Dz.U. Nr 45, poz. 497) uchwała się co następuje:

§1

Dla wyboru Rady Gminy i Miasta Nowe Skalmierzyce ustala się podział Gminy i Miasta Nowe Skalmierzyce na okręgi wyborcze, ustala ich granice i numery oraz liczbę radnych wybieranych w każdym okręgu wyborczym zgodnie z załącznikiem do niniejszej uchwały.

§2

Wykonanie uchwały powierza się Zarządowi Gminy i Miasta.

§3

1. Uchwała wchodzi w życie z dniem podjęcia.
2. Uchwała podlega ogłoszeniu w Dzienniku Urzędowym Województwa Wielkopolskiego oraz podaniu do publicznej wiadomości w sposób zwyczajowo przyjęty.

Przewodniczący Rady Gminy
i Miasta
Nowe Skalmierzyce
(-) mgr Kazimierz Gabiś

**Załącznik
do uchwały Nr XLII/240/02
Rady Gminy i Miasta Nowe Skalmierzyce
z dnia 3 lipca 2002 r.**

Nr okręgu wyborczego	Granice okręgu wyborczego	Liczba radnych wybieranych w okręgu
1	miasto Nowe Skalmierzyce - ulice: Boczkowska, Dojazdowa, 29 Grudnia, Generała Józefa Hallera, Kaliska Janka Krasickiego, Kamienna, Kolejowa, Tadeusza Kościuszki, Krótka, Kwiatowa, Lipowa, 1 Maja, 3 Maja, Jana Mertki, Adama Mickiewicza, Mostowa, Nowa, Plac Wolności, Gen. Władysława Sikorskiego, Kardynała Stefana Wyszyńskiego, Tartakowa, Gabriela Narutowicza, Okólna, Podkocka, Polna, 25 Stycznia, Szkolna	5
2	sołectwo Skalmierzyce - ulice: Bankowa, Stanisława Bąka, Bielawska, Boczkowska, Dąbkowa, Ludwika Jabłońskiego, Ks. Alfonsa Czwojdy, Osada, Ostrowska, Ks. Jana Piotrowicza, Pleszewska, Podkocka, Powstańców Wlkp. Spółdzielcza, Starowiejska, Strażacka, 24 Stycznia, Środkowa, Torowa, Wincentego Witosa	2
3	sołectwo Śliwniki - ulice: Jabłonkowa, Leśna, Niemojowskich, Nowa, Parkowa, Skalmierzycka, Spacerowa, Wiatrakowa, sołectwo Mączniki	1
4	Sołectwo Biskupice Ołob. - ulice: Bagatela, Bilczewska, Łąkowa, Ostrowska, Parcele, Podgórna, Szkolna, Środkowa	1
5	sołectwo Fabianów – ulice : Brzozowa, Kaliska, Leśna, Osiedlowa, Południowa, Słoneczna, Szkolna, Środkowa, sołectwo Kościuszków (wieś Kościuszków i Czachory)	1
6	sołectwo Ociąż – ulice : Kościelna, Teofila Morawskiego, Ostrowska, Parkowa, Polna, Środkowa, Torowa, Wiejska, Zakrzewki, Źródłana, sołectwa: Miedzianów, Kurów	1
7	sołectwa: Biskupice, Boczków, Gniazdów, Droszew (wieś Droszew i Pawłów) sołectwo Trkusów – ulice: Kaliska, Kępina, Środkowa,	1
8	sołectwa: Gałązki Małe, Gałązki Wielkie, Głóski, Żakowice, sołectwo Kotowiecko (wieś Kotowiecko i Pawłówek) – ulice: Jabłonkowa, Kaliska, Kasztanowa, Kościelna, Krótka, Lipowa, Polna	1
9	sołectwa: Chotów, Strzegowa, sołectwo Węgry – ulice: Bursztynowa, Łąkowa, Nowa, Parkowa, Polna, Wierzbowa, Zabłocko	1
10	sołectwa : Gostyczyna, Leżona, Osiek, sołectwo Śmiłów – ulice: Kaliska, Nowa, Wiśniowa	1

2798

UCHWAŁA Nr XXXVIII/235/02 RADY GMINY W NOWYM MIEŚCIE N. WARTĄ

z dnia 26 czerwca 2002 r.

w sprawie podziału gminy Nowe Miasto n. Wartą na okręgi wyborcze, określenia ich granic i numerów oraz ustalenia liczby radnych wybieranych w każdym okręgu, w wyborach samorządowych

Na podstawie art. 92 ustawy z dnia 16 lipca 1998 roku Ordynacja wyborcza do rad gmin, rad powiatów i sejmików województw (Dz.U. Nr 95, poz. 602 z późn. zm.), i art. 15 ust. 3 ustawy z dnia 11 kwietnia 2001 roku o zmianie ustaw: o samorządzie gminnym, o samorządzie powiatowym, o samorządzie województw, o administracji rządowej w województwie oraz o zmianie niektórych innych ustaw (Dz.U. Nr 45, poz. 497 z późn. zm.), Rada Gminy w Nowym Mieście n. Wartą uchwala, co następuje:

§1

Dokonyje się podziału gminy Nowe Miasto n. Wartą na 9 okręgów wyborczych, których granice, numery i liczbę wybieranych radnych w każdym okręgu wyborczym określa załącznik do niniejszej uchwały.

§2

Wykonanie uchwały powierza się Przewodniczącemu Zarządu - Wójtowi.

§3

Uchwała wchodzi w życie z dniem podjęcia i podlega ogłoszeniu w Dzienniku Urzędowym Województwa Wielkopolskiego oraz podaje się ją do wiadomości publicznej w sposób zwyczajowo przyjęty.

Przewodniczący
Rady Gminy
(-) mgr Czesław Jarecki

Załącznik Nr 1
do uchwały Nr XXXVIII/235/02
Rady Gminy w Nowym Mieście n. Wartą
z dnia 26 czerwca 2002 roku

Wykaz okręgów wyborczych na terenie gminy Nowe Miasto n. Wartą

Granice okręgu wyborczego	Nr okręgu wyborczego	Liczba wybieranych radnych w okręgu
Boguszyn – Świętomierz, Boguszynek	1	2
Chromiec, Kruczyn	2	1
Kłęska, Aleksandrów, Wolica Nowa	3	2
Dębno, Lutynia, Radliniec, Wolica Kozia	4	1
Stramnice, Wolica Pusta	5	1
Kolniczki – Jadwigów, Michałów, Kruczynek	6	1
Chwałęcín, Szyplów – Tokarów, Skoraczew	7	1
Nowe Miasto n. Wartą, Komorze, Komorze Nowe	8	3
Chocicza – Utrata – Teresa, Rogusko	9	3

2799

UCHWAŁA Nr XXXVIII/236/02 RADY GMINY W NOWYM MIEŚCIE N. WARTĄ

z dnia 26 czerwca 2002 r.

w sprawie utworzenia obwodów głosowania, ustalenia ich granic i numerów oraz wyznaczenia siedzib Obwodowych Komisji Wyborczych dla przeprowadzenia wyborów samorządowych

Na podstawie art. 30 ust. 1-3, art. 31 ustawy z dnia 16 lipca 1998 r. Ordynacja wyborcza do rad gmin, rad powiatów i sejmików województw (Dz.U. Nr 95, poz. 602 z późn. zm.) Rada Gminy w Nowym Mieście n. W. uchwała, co następuje:

§1

1. W gminie Nowe Miasto n. Wartą tworzy się pięć obwodów głosowania.
2. Granice, numery obwodu oraz siedziby Obwodowych Komisji Wyborczych określa załącznik do niniejszej uchwały.

§2

Wykonanie uchwały powierza się Przewodniczącemu Zarządu - Wójtowi.

§3

Uchwała wchodzi w życie z dniem podjęcia i podlega ogłoszeniu w Dzienniku Urzędowym Województwa Wielkopolskiego oraz podaje się do wiadomości publicznej w sposób zwyczajowo przyjęty.

Przewodniczący
Rady Gminy
(-) mgr Czesław Jarecki

Załącznik Nr 1
do uchwały Nr XXXVIII/236/02
Rady Gminy w Nowym Mieście n. Wartą
z dnia 26 czerwca 2002 r.

Wykaz Obwodów głosowania na terenie Gminy Nowe Miasto n. Wartą

Nr obwodu	Granice obwodu	Siedziba Obwodowej komisji Wyborczej
1	Boguszyn, Świętomierz, Boguszynek, Chromiec, Kruczyn	Szkoła Podstawowa Boguszyn ul. Śremska 35 tel.287-52-23
2	Kłęka, Aleksandrów, Wolica Nowa, Dębno, Lutynia, Radliniec, Wolica Kozia, Stramnice, Wolica pusta	Szkoła Podstawowa Kłęka tel. 287-40-74
3	Kolniczki, Jadwigów, Michałów, Kruczynek, Chwałęcín, Szyplów, Tokarów, Skoraczew	Szkoła Podstawowa Kolniczki tel. 287-52-70
4	Nowe Miasto n. Wartą, Komorze, Komorze Nowe	Gimnazjum ul. Szkolna 1 Nowe Miasto n. Wartą tel. 287-40-18
5	Chocicza, Teresa, Utrata, Rogusko	Gimnazjum ul. Śremska 30 Chocicza tel. 287-57-15

2800

UCHWAŁA Nr XLII/300/2002 RADY MIEJSKIEJ W NOWYM TOMYŚLU

z dnia 24 maja 2002 r. r.

w sprawie dokonania nowego podziału gminy Nowy Tomyśl na okręgi wyborcze w wyborach do Rady Miejskiej w Nowym Tomyślu oraz ustalenia liczby radnych wybieranych w tych okręgach

Na podstawie art. 90 ust. 2 i art. 92, ust. 2 ustawy z dnia 16 lipca 1998 roku - Ordynacja wyborcza do rad gmin, rad powiatów i sejmików województw (Dz.U. Nr 95, poz. 602 z późniejszymi zmianami) oraz art. 15, ust. 3 ustawy z dnia 11 kwietnia 2001 r. o zmianie ustawy o samorządzie gminnym, samorządzie powiatowym, o samorządzie województwa, o administracji rządowej w województwie oraz o zmianie niektórych innych ustaw (Dz.U. Nr 45, poz. 497) Rada Miejska w Nowym Tomyślu na wniosek Burmistrza Nowego Tomyśla uchwala, co następuje:

§1

Dokonyje się nowego podziału gminy Nowy Tomyśl na okręgi wyborcze oraz ustala się liczbę radnych wybieranych w każdym okręgu w wyborach do Rady Miejskiej w Nowym Tomyślu, zgodnie z załącznikiem do niniejszej uchwały.

§2

Wykonanie uchwały powierza się Zarządowi Miejskiemu w Nowym Tomyślu.

§3

Traci moc uchwała Nr 12/98 Zarządu Gminy i Miasta Nowy Tomyśl z dnia 18 sierpnia 1998 r. w sprawie dokonania podziału Gminy i Miasta Nowy Tomyśl na okręgi wyborcze, ustalenia liczby radnych wybieranych w każdym okręgu w wyborach do Rady Miejskiej w Nowym Tomyślu, zarządzonych na dzień 11 października 1998 roku.

§4

Uchwała wchodzi w życie z dniem podjęcia i podlega ogłoszeniu w Dzienniku Urzędowym Województwa Wielkopolskiego.

Przewodnicząca
Rady Miejskiej
(-) inż. Eleonora Ścieszka

**Załącznik
do uchwały Nr XLII/300/2002
Rady Miejskiej w Nowym Tomysłu
z dnia 24 maja 2002 r.**

Nr okręgu wyborczego	Granice okręgu wyborczego	Liczba radnych wybieranych w okręgu
I.	Miasto Nowy Tomyśl, ulice: Akacyjowa, Adama Asnyka, Ignacego Baranowskiego, Wojciecha Barteckiego, Bohaterów, Władysława Broniewskiego, Brzozowa, Celna, Chmielna, Cicha, Marii Curie-Skłodowskiej, Długa, Dojazd, Gronowa, Jana Pawła II, Kanałowa, Klonowa, Kolejowa, Komunalna, Marii Konopnickiej, Koszykowa, Tadeusz Kościuszki, Krótka, Kwiatowa, Leśna, Łanowa, Łąkowa, Marszałka Piłsudskiego, Adama Mickiewicza, Cypriana Kamila Norwida, Nowa, Ogrodowa, Olchowa, Osiedlowa, Paprocka, Piaskowa, Plac Fryderyka Chopina, Plac Dworcowy, Plac Niepodległości, Polna, Powstańców Wielkopolskich, Poznańska, Półwiejska, Władysława Reymonta, Rolna, Różana, Rzemieślnicza, Sadowa, Henryka Sienkiewicza, Słoneczna, Spacerowa, Spokojna, Szkolna, Szpitalna, Floriana Ślósarskiego, Jana i Jerzego Śniadeckich, Świerkowa, Targowa, Topolowa, Juliana Tuwima, Tysiąclecia, Wiejska, Wierzbowa, Wincentego Witosa, Wodna, Wypoczynkowa, Zachodnia, Zagrodowa, Zakątek, Zakładowa, Zbożowa, Żwirowa	7
II.	Miasto Nowy Tomyśl: - osiedle Stefana Batorego, - ulice: 3 Stycznia, Agrestowa, dr Kazimierza Hologii, Jagodowa, Jeżynowa, Koszykowa, Malinowa, Poziomkowa, Emilii Szczanieckiej, Truskawkowa, Wiatrakowa, Wiklinowa, Zacisze, Zaulek, Zbąszyńska - osiedle Północ	7
III.	Wsie: Bukowiec, Boruja Kościelna, Cicha Góra, Chojniki, Glinno, Grubsko, Jastrzebsko Stare, Kozie Laski, Nowa Boruja, Nowa Róża, Paproć, Przyłek, Róża, Sątopy, Sękowo, Stary Tomyśl, Szarki, Wytomyśl	7

2801

UCHWAŁA Nr XLII/301/2002 RADY MIEJSKIEJ W NOWYM TOMYŚLU

z dnia 24 maja 2002 r.

w sprawie: dokonania nowego podziału gminy Nowy Tomyśl na stałe obwody głosowania, ustalenia ich numerów, granic oraz siedzib obwodowych komisji wyborczych

Na podstawie art. 30 ust. 2 pkt 1 ustawy z dnia 16 lipca 1998 r. - ordynacja wyborcza do rad gmin, rad powiatów i sejmików województw (Dz.U. Nr 95, poz. 602 z późniejszymi zmianami) Rada Miejska w Nowym Tomysłu, na wniosek Burmistrza Nowego Tomysłu uchwała, co następuje:

§1

Dokonyje się podziału gminy Nowy Tomyśl na stałe obwody głosowania, ustala się numery tych obwodów, ich granice oraz siedziby obwodowych komisji wyborczych w sposób określony w załączniku do niniejszej uchwały.

§2

Wykonanie uchwały powierza się Zarządowi Miejskiemu w Nowym Tomysłu.

§3

Traci moc uchwała Nr XXI/147/2000 Rady Miejskiej w Nowym Tomysłu z dnia 18 sierpnia 2000 r. w sprawie: podziału gminy Nowy Tomyśl na stałe obwody głosowania, ustalenia ich numerów, granic oraz siedzib obwodowych komisji wyborczych, ogłoszona w Dzienniku Urzędowym Województwa Wielkopolskiego Nr 58, poz. 740 z 2000 r.

§4

Uchwała wchodzi w życie z dniem podjęcia i podlega ogłoszeniu w Dzienniku Urzędowym Województwa Wielkopolskiego.

Przewodnicząca
Rady Miejskiej
(-) inż. Eleonora Ścieszka

**Załącznik
do uchwały Nr XLII/301/2002
Rady Miejskiej w Nowym Tomyszu
z dnia 24 maja 2002 r.**

Numer obwodu głosowania	Granica obwodu głosowania	Siedziba Obwodowej Komisji Wyborczej
1.	Miasto Nowy Tomyśl, ulice: Chmielna, Cicha, Kanałowa, Komunalna, Marii Konopnickiej, Łąkowa, Piaskowa, Polna, Powstańców Wielkopolskich, Różana, Sadowa, Spokojna, Floriana Ślósarskiego, Jana i Jerzego Śniadeckich, Wodna, Zakątek, Żwirowa	Szkoła Podstawowa Nr 2 w Nowym Tomyszu ul. 3 Stycznia 12 tel. 4422-614
2.	Miasto Nowy Tomyśl, ulice: Adama Asnyka, Bohaterów, Długa, Adama Mickiewicza, Marszałka Piłsudskiego, Cypriana Kamila Norwida, Plac Fryderyka Chopina, Plan Niepodległości, Juliana Tuwima	Nowotomyski Ośrodek Kultury w Nowym Tomyszu ul. Tysiąclecia 3 tel. 4423-121
3.	Miasto Nowy Tomyśl, ulice: Wojciecha Bartecznego, Władysława Broniewskiego, Brzozowa, Celna, Marii Curie-Skłodowskiej, Jana Pawła II, Kolejowa, Kwiatowa, Leśna, Ogrodowa, Olchowa, Plac Dworcowy, Władysława Reymonta, Rzemieślnicza, Słoneczna, Spacerowa, Szkolna, Targowa, Topolowa, Tysiąclecia, Wierzbowa, Wincentego Witosa, Wypoczynkowa, Zachodnia, Zakładowa	Szkoła Podstawowa Nr 1 w Nowym Tomyszu ul. Wierzbowa 1 tel. 4422-468
4.	Miasto Nowy Tomyśl, ulice: Akacjowa, Ignacego Baranowskiego, Dojazd, Gronowa, Klonowa, Tadeusza Kościuszki, Krótka, Łanowa, Nowa, Osiedlowa, Paprocka, Poznańska, Półwiejska, Rolna, Henryka Sienkiewicza, Szpitalna, Świerkowa, Wiejska, Zagrodowa, Zbożowa	Przedszkole Nr 5 w Nowym Tomyszu ul. Nowa 23 tel. 4426-665
5.	Miasto Nowy Tomyśl, osiedle Stefana Batorego – bloki od nr 1-17, 19 od nr 21-31, od nr 33-38 i ul. Zbąszyńska	Spółdzielnia Mieszkaniowa w Nowym Tomyszu os. Stefana Batorego 32 tel. 4422-525
6.	Miasto Nowy Tomyśl osiedle Stefana Batorego – bloki od nr 39-51, 50A, ul. Agrestowa, ul. Jagodowa, ul. Jeżynowa, ul. Malinowa, ul. Poziomkowa, ul. Emilii Szczanieckiej, ul. Truskawkowa	Zespół Szkół Zawodowych w Nowym Tomyszu ul. Szczanieckiej 1 tel. 4423-398
7.	Miasto Nowy Tomyśl osiedle Północ – bloki od nr 1-7, od nr 9-12 i od nr 14-20	Przedszkole Nr 4 w Nowym Tomyszu os. Północ 8 tel. 4423-563
8.	Miasto Nowy Tomyśl, osiedle Północ – bloki od nr 21-23, od 26-29 i od nr 31-36 oraz ulice: 3 Stycznia, dr Kazimierza Hołogi, Koszykowa, Wiatrakowa, Wiklinowa, Zacisze, Zaulek	Gimnazjum w Nowym Tomyszu os. Północ 25 tel. 4421-061
9.	wsie: Boruja Kościelna, Cicha Góra, Nowa Boruja, Szarki	Wiejski Dom Kultury w Borui Kościelnej ul. Wolsztyńska 1 tel. 4411-314
10.	wieś; Bukowiec	Wiejski Dom Kultury w Bukowcu ul. Sątopska 3 tel. 4411-474
11.	wsie: Glinno, Przyłęk	Przedszkole Nr 3 w Nowym Tomyszu ul. 3 Stycznia 70 tel. 4422-736
12.	wsie: Grubsko, Jastrzębsko Stare, Sękowo	Strażnica OSP w Jastrzębsku Starym ul. Nowotomyska 25 tel. 4411-289
13.	wsie: Chojniki, Paproć	Urząd Skarbowy w Nowym Tomyszu ul. Kolejowa 38 tel. 4423-166

14.	wsie: Róża, Stary Tomyśl	Przedszkole w Starym Tomyślu ul. Powstańców Wlkp. 25 tel. 4425-066
15.	wsie: Kozie Laski, Wytomyśl	Szkoła Podstawowa w Wytomyślu ul. Szkolna 18 tel. 4411-924
16.	wsie: Nowa Róża, Sątopy	Szkoła Podstawowa w Sątopach ul. Szkolna 8 tel. 4411-896

2802

UCHWAŁA Nr XLVIII/526/02 RADY MIEJSKIEJ W OBORNIKACH

z dnia 14 czerwca 2002 r.

w sprawie podziału Gminy Oborniki na okręgi wyborcze i ustalenia liczby radnych wybieranych w każdym okręgu

Na podstawie art. 90 ust. 2, art. 92 ust. 2 i 3 ustawy z dnia 16 lipca 1998 r. ordynacja wyborcza do rad gmin, rad powiatów i sejmików województw (Dz.U. Nr 95 poz. 602 z późniejszymi zmianami), art. 15 ust. 3 ustawy z dnia 11.04.2001 r. o zmianie ustaw:

o samorządzie gminnym, o samorządzie powiatowym, o samorządzie województwa, o administracji rządowej w województwie oraz o zmianie niektórych innych ustaw (Dz.U. Nr 45 poz. 497) oraz art. 17 pkt 2 ustawy z dnia 8 marca 1990 r. o samorządzie gminnym (tekst jednolity Dz.U. z 2001 r. Nr 142 poz. 1591 z późniejszymi zmianami), na wniosek Burmistrza uchwala się co następuje:

§1

Dokonuje się podziału Gminy Oborniki na okręgi wyborcze i ustala się liczbę radnych wybieranych w każdym okręgu zgodnie z załącznikiem Nr 1 do niniejszej uchwały.

§2

Wykonanie uchwały powierza się Zarządowi Miasta i Gminy Oborniki.

§3

Uchwała podlega ogłoszeniu w Dzienniku Urzędowym Województwa Wielkopolskiego.

§4

Uchwała wchodzi w życie z dniem podjęcia i podlega podaniu do wiadomości publicznej w sposób zwyczajowo przyjęty.

Przewodniczący
Rady Miejskiej
(-) mgr inż. Wojciech Pawlik

**Załącznik Nr 1
do uchwały Nr XLVIII/526/02
Rady Miejskiej w Obornikach
z dnia 14 czerwca 2002 r.**

Okręg wyborczy Nr	Granice Okręgu Wyborczego	Liczba radnych wybieranych w okręgu
1.	<p>Miasto Oborniki Ulice: Adama Mickiewicza, Armii Poznań 2, Betoniarska, Boczna, Bosmana Edmunda Leśniaka, Cmentarna, Czarnkowska numery parzyste od nr 4 do nr 28, Czarnkowska numer nieparzyste od nr 1 do nr 19, Edmunda Stefanowicza, Fryderyka Chopina, Garażowa, Hugo Kołłątaja, Ignacego Paderewskiego, Jagiellońska, Kasztanowa, Konstantego Łopatyńskiego, Kopernika, Kościelna, Kowalska, Kowanowska, Krótka, Księdza Stefana Szymańskiego, Kwiatowa, Lipowa, Łazienkowa, Łukowska, Majora Dobrzyckiego, Marszałka Józefa Piłsudskiego, Młyńska, Nadbrzeżna, Obrońców Westerplatte, Ogrodowa, Piotra Wedelickiego, Polna, Poprzeczna, Powstańców Wielkopolskich, Przemysłowa, Przesmyk, Rynek, Rzemieślnicza, Sądowa, Spacerowa, Spokojna, Stanisława Moniuszki, Starorzeczna, Staszica, Szkolna, Szpitalna, Średnia, Towarowa, Wąska, Wjazdowa, Zamkowa, Żwirki i Wigury, 3 Maja, 11 –go Listopada oraz Kowanówko</p>	7
2.	<p>Miasto Obornik Ulice: Aleja Akacji, Antoniego Kruszki, Armii Krajowej, Armii Poznań, za rzeką Wartą, Bielańska, Brzozowa, Bukowska, Chłopska, Cisowa, Czarnkowska numery parzyste od nr 30 do końca, Czarnkowska numery nieparzyste od nr 19a do końca, Dębowa, Droga Leśna, Edwarda Sowiaka, Franciszka Jaegera, Franciszka Mikołajczaka, Franciszka Łazarewicz, Generała Altera, Generała Franciszka Kleeberga, Generała Henryka Dąbrowskiego, Generała Leopolda Okulickiego, Generała Mikołaja Bołtucia, Generała Puławskiego, Generała Romana Abrahama, Generała Stanisława Maczka, Generała Stanisława Taczaka, Generała Stefana Roweckiego, Generała Tadeusza Bora-Komorowskiego, Generała Tadeusza Kutrzeby, Generała Władysława Andersa, Generała Władysława Sikorskiego, Generała Zygmunta Berlinga, Gołaszyńska, Grabowa, Graniczna, Harcmistrza Jana Miękusa, Ignacego Daszyńskiego, Jana Konstantego Żupańskiego, Jaworowa, Jesienna, Jesionowa, Kalinowa, Karła Marcinkowskiego, Klonowa, Komunalna, Krańcowa, Kręta, Księdza Piotra Wawrzyniaka, Leszczynowa, Ludwika Waryńskiego, Łąkowa, Maksymiliana Jackowskiego, Mostowa, Nad Wełną, Nowa, Objezińska, Obrzycka, Okrężna, Olchowa, Piaskowa, Pogodna, Półwiejska, Romana Dmowskiego, Rudki, Słoneczna, Sportowa, Stanisława Mikołajczyka, Szamotulska, Szarych Szeregów, Szczepana Gniedzińskiego, Tadeusza Kościuszki, Tartaczna, Topolowa, Wiązowa, Wierzbowa, Wincentego Witosa, Wiosenna, Wodna, Wojciecha Korfantego, Wybudowanie, Wymysłowska, 1-go Maja, 15-go Sierpnia, 25-go Stycznia</p>	6
3.	<p>Wsie: Antonin, Bąblin, Bąbliniec, Bębniąt, Bogdanowo, Chrustowo, Dąbrówka Leśna, Dołęga, Gołaszyn, Gołębowo, Górka, Kiszewko, Kiszewo, Kowalewko, Kowanowo, Lipka, Lipka, Lulin, Łukowo, Maniewo, Marszewiec, Maryłówka, Mycin, Nieczajna, Niemieczkowo, Nowoakowo, Nowołoskoniec, Objezierze, Ocieszyn, Osowo Nowe, Osowo Stare, Pacholewo, Podlesie, Popowo, Popówko, Przeciwnica, Rożnowo, Ruks Młyn, Sepno, Sławienko, Słonawy, Stobnica, Sycyn, Ślepuchowo, Świerkówki, Urbanie, Uścikowo, Uścikowiec, Wargowo, Wychowaniec, Wymysłowo, Wypalanki, Zagaj, Żerniki, Żukowo</p>	8

2803

UCHWAŁA Nr X/42/2002 RADY MIASTA OBRZYCKO

z dnia 26 czerwca 2002 r.

w sprawie zmiany granic, numerów okręgów i liczby radnych wybieranych w okręgu wyborczym oraz siedziby terytorialnej komisji wyborczej dla przeprowadzania wyborów do rady miasta, rady powiatu i sejmiku województwa

Na podstawie art. 92 ust. 1 ustawy z dnia 16 lipca 1998 roku – Ordynacja wyborcza do rad gmin, rad powiatów i sejmiku województw (Dz.U. Nr 95, poz. 602) Rada Miasta uchwała, co następuje:

§1

Dokonuje się zmiany granic, numerów okręgów wyborczych i liczby radnych wybieranych w okręgach ustalonych uchwałą Zarządu Miasta Obrzycko z dnia 19 sierpnia 1998 r. Nr 71/98 w sprawie ustalenia granic, numerów okręgów i liczby radnych wybieranych w każdym okręgu wyborczym oraz siedziby terytorialnej komisji wyborczej dla przeprowadzenia wyborów do rady miasta, rady powiatu i sejmiku województwa w dniu 11 października 1998 r., w sposób określony w załączniku nr 1 do uchwały.

§2

Siedziba terytorialnej komisji wyborczej mieścić się będzie w Urzędzie Miasta Obrzycko.

§3

Wykonanie uchwały powierza się Zarządowi Miasta.

§4

Uchwała wchodzi w życie z dniem podjęcia i podlega ogłoszeniu w Dzienniku Urzędowym Województwa Wielkopolskiego oraz podania do publicznej wiadomości przez rozplakotowanie obwieszczeń na terenie Miasta Obrzycko.

Wiceprzewodniczący
Rady Miejskiej
(-) *Czesław Kaszkowiak*

**Załącznik nr 1
do uchwały Nr X/42/2002
Rady Miasta Obrzycko
z dnia 26 czerwca 2002 r.**

Wykaz okręgów ich granice, numery i liczba radnych wybieranych w każdym okręgu wyborczym dla przeprowadzenia wyborów do rady gminy, rady powiatu i sejmiku województwa

Nr okręgu wyborczego	Granice okręgu wyborczego	Liczba radnych wybieranych w okręgu
1	ulice: Akacyjowa, Brzozowa, Dębowa, Jodłowa, Kasztanowa, Klonowa Konopnickiej, Kopernika, Lipowa, Mickiewicza, Prusa, Sienkiewicza, Słowackiego, Sosnowa, Stawna, Świerkowa, Żeromskiego	5
2	ulice: Dworcowa, Kolejowa, Kościelna, Leśna, Mostowa, Ostrorogaska, Powstańców Wlkp., Rzemieślnicza, Słoneczna, Szamotulska, Wroniecka	5
3	ulice: Dąbrowskiego, Kilińskiego, Kruppika Kuźnice, Marcinkowskiego, Ogrodowa, Plac Kościuszki, Plac Lipowy, Podgórna, Rybaki, Rynek, Spichrzowa, Staszica, Strzelecka, Wodna, Wysoka, Zielona	5

2804

UCHWAŁA Nr XL/262/2002 RADY MIEJSKIEJ W OKONKU

z dnia 7 czerwca 2002 r.

w sprawie podziału Gminy Okonek na okręgi wyborcze, ustalenia ich granic i numerów oraz liczby radnych wybieranych w każdym okręgu wyborczym dla wyboru Rady Miejskiej w Okonku

Na podstawie art. 15 ust. 3 ustawy z dnia 11 kwietnia 2001 r. o zmianie ustaw: o samorządzie gminny, o samorządzie powiatowym, o samorządzie województwa o administracji rządowej w województwie oraz o zmianie niektórych innych ustaw (Dz.U. Nr 45, poz. 497) w związku z art. 90 ust. 1, art. 91 i art. 92 ust. 2 i 3 ustawy z dnia 16 lipca 1998 r. Ordynacja wyborcza do rad gmin, rad powiatów i sejmików województw (Dz.U. Nr 95, poz. 602 z późn, zm.) Rada Miejska w Okonku uchwała, co następuje:

§1

Dokonyje się podziału Gminy Okonek na okręgi wyborcze, ustala się granice i numery okręgów wyborczych oraz liczbę radnych wybieranych w każdym okręgu wyborczym dla przeprowadzenia wyborów do Rady Miejskiej w Okonku:

Nr okręgu wyborczego	Okręg wyborczy	Granica okręgu	Liczba radnych wybieranych w okręgu
1	Miasto Okonek	Ulice: Bolesława Chrobrego, Brzozowa, Chłopickiego, Kolejowa, Koszalińska, Leśna, Mieszka I, Ogrodowa. Plac Wolności, Poznańska, Słoneczna, Stawowa, Wodna, Wojska Polskiego	3
2	Miasto Okonek	Ulice: Chójnicka, Kowalska, Lipowa, 2 Lutego, 1 Maja, Niepodległości, Piastowska, Spółdzielców, Szczecińska, Zdobywców Wału Pomorskiego	4
3	Brokęcino Łomczewo	Miejscowości: Anielin, Brokęcino, Łomczewo	1
4	Borki Drzewce Lotyń	Miejscowości: Babi Dwór, Borki, Brzozówka, Drzewice, Kruszka, Lotyń, Przybysław, Wojnowko	2
5	Glinki Mokre Glinki Suche Lubniczka Węgorzewo	Miejscowości: Glinki Mokre, Glinki Suche, Lubnica, Lubniczka, Skoki, Węgorzewo	1
6	Borucino Ciosaniec Pniewo	Miejscowości: Borucino, Ciosaniec, Pniewo, Rydzynka	2
7	Chwalimie Podgaje	Miejscowości: Chwalimie, Dolnik. Podgaje, Podgaje PGR	1
8	Lędyczek	Miejscowości: Lędyczek	1

§2

Traci moc uchwała Nr 31/98 Zarządu Miejskiego w Okonku z dnia 17 sierpnia 1998 roku w sprawie podziału miasta i gminy Okonek na okręgi wyborcze, ustalenia ich granic i numerów oraz liczby radnych wybieranych w każdym okręgu wyborczym dla przeprowadzenia wyborów do rady miejskiej, rady powiatu i sejmiku wojewódzkiego.

§3

Wykonanie uchwały powierza się Zarządowi Miejskiemu w Okonku

§4

Uchwała wchodzi w życie z dniem podjęcia i podlega ogłoszeniu w Dzienniku Urzędowym Województwa Wielkopolskiego oraz podaniu do publicznej wiadomości w sposób zwyczajowo przyjęty poprzez rozplakatowanie.

Przewodniczący
Rady Miejskiej w Okonku
(-) Henryk Berczyński

2805

UCHWAŁA Nr XXXXI/182/2002 RADY GMINY W OLSZÓWCE

z dnia 10 czerwca 2002 r.

w sprawie podziału gminy Olszówka na okręgi wyborcze, określenia ich granic i numerów oraz ustalenia liczby radnych wybieranych w każdym okręgu, w wyborach samorządowych

Na podstawie art. 92 ustawy z dnia 16 lipca 1998 r. Ordynacja wyborcza do rad gmin, rad powiatów i sejmików województw, (Dz.U. Nr 95, poz.602 z póź. zm.), i art. 15 ust. 3 ustawy z dnia 11 kwietnia 2001 roku, o zmianie ustaw: o samorządzie gminnym, o samorządzie powiatowym, o samorządzie województw, o administracji rządowej w województwie oraz o zmianie niektórych innych ustaw (Dz.U. Nr 45, poz. 497 z póź. zm.), Rada Gminy w Olszówce uchwala, co następuje:

§1

Dokonuje się podziału gminy na 11 okręgów wyborczych, których granice, numery i liczbę wybieranych radnych w każdym okręgu wyborczym określa załącznik do niniejszej uchwały.

§2

Wykonanie uchwały powierza się Przewodniczącemu Zarządu – Wójtowi.

§3

Uchwała wchodzi w życie z dniem podjęcia i podlega ogłoszeniu w wojewódzkim dzienniku urzędowym oraz podaje się ją do wiadomości publicznej w sposób zwyczajowo przyjęty.

Przewodniczący
Rady Gminy w Olszówce
(-) *January Czernielewski*

**Załącznik
do uchwały Nr XXXXI/182/02
Rady Gminy w Olszówce
z dnia 10.06.02**

Nr okręgu	Granice okręgu	Liczba mieszkańców w okręgu	Liczba radnych wybieranych w okręgu	Liczba mieszkańców przypad. na 1 mandat
1	Dębowiczki Grabina	321	1	321
2	Głębokie	444	1	444
3	Olszówka	424	1	424
4	Ponętów Górny B	520	2	260
5	Ponętów Górny A Zawadka Złota	667	2	333,5
6	Adamin Umień	441	1	441
7	Łubianka Tomaszew	386	1	386
8	Drzewce	317	1	317
9	Młynik Ostrów Szczepanów	574	2	287
10	Mniewo	304	1	304
11	Krzewata Nowa Wioska Przybyszew	727	2	363,5

2806

UCHWAŁA Nr XXVIII/230/2002 RADY MIEJSKIEJ W OPALENICY

z dnia 8 lipca 2002 r.

w sprawie podziału gminy Opalenica na okręgi wyborcze

Na podstawie art. 18 ust. 2 pkt 15 ustawy z dnia 8 marca 1990 roku o samorządzie gminnym (j.t. Dz.U. z 2001 r. Nr 142, poz. 1591 z późniejszymi zmianami), art. 15 ust. 3 ustawy z dnia 11 kwietnia 2001 roku o zmianie ustaw: o samorządzie gminnym, o samorządzie powiatowym, o samorządzie województwa, o administracji rządowej w województwie oraz o zmianie niektórych innych ustaw (Dz.U. Nr 45, poz. 397) i art. 92 ust. 2 ustawy z dnia 16 lipca 1998 roku - Ordynacja wyborcza do rad gmin, rad powiatów i sejmików województw (Dz.U. Nr 95, poz. 602 z późniejszymi zmianami) na wniosek Burmistrza Opalenicy uchwała się, co następuje:

§1

Dokonuje się podziału gminy Opalenica na okręgi wyborcze, ustala się ich granice oraz liczbę radnych wybieranych

w każdym okręgu wyborczym, zgodnie z załącznikiem do uchwały.

§2

Wykonanie uchwały powierza się Zarządowi Miejskiemu w Opalenicy.

§3

Uchwała wchodzi w życie z dniem podjęcia i podlega ogłoszeniu w Dzienniku Urzędowym Województwa Wielkopolskiego oraz podaniu do publicznej wiadomości w sposób zwyczajowo przyjęty.

Przewodniczący Rady

(-) mgr inż. Henryk Wojciechowski

**Załącznik
do uchwały Nr XXVIII/230/02
Rady Miejskiej w Opalenicy
z dnia 8 lipca 2002 r.**

Podział Gminy Opalenica na okręgi wyborcze

Okręg wyborczy Nr	Granica Okręgu Wyborczego	Liczba radnych wybieranych w okręgu
1	2	3
1	Miasto Opalenica – ulice: Dr Adamczyka, Akacyjowa, Bukowa, Brzozowa, Dębowa, Gustowskiego, Jesionowa, Gen. Józefa Karge, Kasprowicza, Kolejowa, Kwiatowa, Leśna, Łąkowa nr 9, 11, 13, 15,28, 30 Milczyńskiego, Moniuszki, Niegolewskich, Niemojewskiego, Parkowa, Poznańska, Przybyszewskiego, Sosnowa, Strumykowa, Szkolna, Ticza, Bara, Wieniawskiego, Wierzejewskiego, Zielona, Zarzecze	2
2	Miasto Opalenica – ulice: Energetyczna, Klonowa, Konopnickiej, 3 Maja, Młyńska, Nowotomyska, Powstańców Wielkopolskich, Półwiejska, Prusa, Rolna, Sienkiewicza, Spokojna, Wspólna, Wyzwolenia, Żeromskiego	2
3	Miasto Opalenica – ulice: Farna, 27 Grudnia, Kościuszki, Krótka, Mickiewicza, Opalińskich, Osiedle Centrum, Plac Józefa Piłsudskiego, Powstańca Kozaka, Reymonta,, Rynek, 26 Stycznia, Zamkowa	2
4	Miasto Opalenica – ulice: Dąbrowskiego, Dworcowa, kolonia, Kreta, Łąkowa n 2, 4, 6, 8, 10, 12, 14, 16, 18, 20, 22, 24, Nowa, Ogrodowa, Polna, Poprzeczna, Porazyńska, Skośna, Słodka, Staszica, 5 Stycznia, Wiejska, Zbożowa	2
5	Wieś: Wojnowice	1
6	Wsie: Dakowy Mokre, Kozłowo, Sielinko Osada, Troszczyń, Urbanowo, Uścięcice	2
7	Wsie: Bukowiec Stary, Kopanki, Porażyn, Porażyn Ośrodek, Porażyn Tartak, Sielinko, Terespotockie	2
8	Wsie: Jastrzębniki, Łagwy, Łęczycze, Niegolewo, Rudniki	2

2807

UCHWAŁA Nr 260/02 RADY GMINY OPATÓWEK

z dnia 28 czerwca 2002 r.

w sprawie podziału gminy Opatówek na okręgi wyborcze, ustalenia ich granic i numerów oraz liczby radnych wybieranych w każdym okręgu

Na podstawie art. 92 ust. 2 ustawy z dnia 16 lipca 1998 roku – Ordynacja wyborcza do rad gmin, rad powiatów i sejmików województw (Dz.U. Nr 95, poz. 602 ze zmianami), w związku z art. 15 ust. 3 ustawy z dnia 11 kwietnia 2001 roku o zmianie ustaw: o samorządzie gminnym, o samorządzie powiatowym, o samorządzie województwa, o administracji rządowej w województwie oraz o zmianie niektórych innych ustaw (Dz.U. Nr 45, poz. 497) uchwała się, co następuje:

§1

Dla wyboru Rady Gminy Opatówek ustala się podział gminy Opatówek na okręgi wyborcze, ich granice i numery oraz liczbę radnych wybieranych w każdym okręgu wyborczym, zgodnie z załącznikiem do niniejszej uchwały.

§2

Traci Moc Uchwała Nr 41/98 Zarządu Gminy Opatówek z dnia 28 sierpnia 1998 roku w sprawie podziału gminy Opatówek

na okręgi wyborcze, ustalenia ich granic i numerów oraz liczby radnych wybieranych w każdym okręgu.

§3

Wykonanie uchwały powierza się Zarządowi Gminy Opatówek.

§4

Uchwała wchodzi w życie z dniem podjęcia i podlega ogłoszeniu w Dzienniku Urzędowym Województwa Wielkopolskiego oraz podania do publicznej wiadomości w sposób zwyczajowo przyjęty.

Przewodniczący
Rady Gminy
(-) mgr Stefan Kobierski

**Załącznik
do uchwały Nr 260/02
Rady Gminy Opatówek
z dnia 28 czerwca 2002 r.**

GMINA OPATÓWEK

Numer okręgu	Granice okręgu wyborczego	Liczba radnych wybieranych w okręgu
1	2	3
1.	Sołectwo OPATÓWEK, ulice: Akacjowa, Feliksa Dziubińskiego, Grabowa, Helleny, Kościelna, Leśna, Parkowa, Piaskowa, Poprzeczna, Rogatka, Sosnowa, Szkolna, Św. Jana, Zagórek, Zdrojowa.	3
2.	Sołectwo BORÓW Sołectwo SZULEC Sołectwo WARSZEW	1
3.	Sołectwo MICHAŁÓW DRUGI Sołectwo MICHAŁÓW TRZECI Sołectwo JÓZEFÓW	1
4.	Sołectwo OPATÓWEK, ulice: Mariana Buczka, Braci Gillerów, Dworcowa, Działkowa, Gen. Józefa Zajączka, Kaliska, Marcina Kasprzaka, Jana Kilińskiego, Tadeusza Kościuszki, Krótka, Ks. Adama Marczewskiego, Ludowa, Łódzka, 3-go Maja, Nowoogrodowa, Ogrodowa, Plac Wolności, Józefa Poniatowskiego, Piotra Szadkowskiego, Turkowska.	3
5.	Sołectwo CIENIA DRUGA Sołectwo CIENIA PIERWSZA Sołectwo CIENIA TRZECIA Sołectwo CIENIA FOLWARK Sołectwo PORWITY	1
6.	Sołectwo CHEŁMCE	1
7.	Sołectwo SZAŁE, ulice: Agrestowa, Akacjowa, Boczna, Brzoskwiniowa, Brzozowa, Dębowa, Działkowa, Jagodowa, Jałowcowa, Jarzębinowa, Jaśminowa, Kaliska, Kasztanowa, Klonowa, Kręta, Krótka, Leśna, Łąkowa, Łowiecka, Malinowa, Morelowa, Połna, Południowa, Porzeczkowa, Poziomkowa, Słoneczna, Sosnowa, Strumykowa, Wąska, Wiśniowa, Wrzosowa, Zakątek, Zielona, Źródłana, Żeglarska. Sołectwo TROJANÓW	1

8.	Sołectwo JANIKÓW Sołectwo RAJSKO Sołectwo SIERZCHÓW	1
9.	Sołectwo TŁOKINIA KOŚCIELNA, ulice: Akacyjowa, Kaliska, Kościelna, Leśna, Mała, Nędzorzewska, Nowa, Owocowa, Parkowa, Podgórna, Podleśna, Poduchowna, Polna, Rolna, Ukośna, Wiejska, Wielka, Wiosenna, Zacisze. Sołectwo NĘDZERZEW Sołectwo ZDUNY, ulice: Budowlana, Daleka, Długa, Drobna, Jasna, Kaliska, Kolejowa, Kolorowa, Kościelna, Krótka, Miła, Ogrodowa, Jana Pawła II, Poduchowna, Pogodna, Polna, Radosna, Sadowa, Tęczowa, Wiosenna, Żytnia.	1
10.	Sołectwo TŁOKINIA MAŁA Sołectwo TŁOKINIA NOWA Sołectwo TŁOKINIA WIELKA	1
11.	Sołectwo DĘBE KOLONIA Sołectwo KOBIERNO Sołectwo ROŻDŻAŁY	1

2808

UCHWAŁA Nr 261/02 RADY GMINY OPATÓWEK

z dnia 28 czerwca 2002 r.

w sprawie utworzenia stałych obwodów głosowania na obszarze Gminy Opatówek

Na podstawie art. 30 ust. 2 pkt 1 ustawy z dnia 16 lipca 1998 roku – Ordynacja wyborcza do rad gmin, rad powiatów i sejmików województw (Dz.U. Nr 95, poz. 602 ze zmianami) uchwala się, co następuje:

§1

Dokonuje się podziału Gminy Opatówek na stałe obwody głosowania, zgodnie z załącznikiem do niniejszej uchwały.

§2

Traci moc Uchwała Nr 42/98 Zarządu Gminy Opatówek z dnia 28 sierpnia 1998 roku w sprawie utworzenia obwodów głosowania na terenie gminy Opatówek oraz Uchwała Nr 159/00 Rady Gminy Opatówek z dnia 24 sierpnia 2000 roku w sprawie zmian w podziale Gminy Opatówek na stałe obwody głosowania.

§3

Wykonanie uchwały powierza się Zarządowi Gminy Opatówek.

§4

Uchwała wchodzi w życie z dniem podjęcia i podlega ogłoszeniu w Dzienniku Urzędowym Województwa Wielkopolskiego oraz podaniu do publicznej wiadomości w sposób zwyczajowo przyjęty.

Przewodniczący
Rady Gminy
(-) mgr Stefan Kobierski

**Załącznik
do Uchwały Nr 261/02
Rady Gminy Opatówek
z dnia 28 czerwca 2002 r.**

GMINA OPATÓWEK

Numer obwodu głosowania	Granice obwodu głosowania	Siedziba Obwodowej Komisji Wyborczej
1	2	3
1	Sołectwo OPATÓWEK, ulice: Akacyjowa, Feliksa Dziubińskiego, Grabowa, Helleny, Kościelna, Leśna, Parkowa, Piaskowa, Poprzeczna, Rogatka, Sosnowa, Szkolna, Św. Jana, Zagórek, Zdrojowa. Sołectwo BORÓW Sołectwo SZULEC Sołectwo WARSZEW Sołectwo MICHAŁÓW DRUGI Sołectwo MICHAŁÓW TRZECI Sołectwo JÓZEFÓW	Szkoła Podstawowa w Opatówku ul. Szkolna 3
2	Sołectwo OPATÓWEK, ulice: Mariana Buczka, Braci Gillerów, Dworcowa, Działkowa, Gen. Józefa Zajączka, Kaliska, Marcina Kasprzaka, Jana Kilińskiego, Tadeusza Kościuszki, Krótka, Ks. Adama Marczewskiego, Ludowa, Łódzka, 3-go Maja, Nowoogrodowa, Ogrodowa, Plac Wolności, Józefa Poniatowskiego, Piotra Szadkowskiego, Turkowska. Sołectwo CIENIA DRUGA Sołectwo CIENIA PIERWSZA Sołectwo CIENIA TRZECIA Sołectwo CIENIA FOLWARK Sołectwo PORWITY	Gminny Ośrodek Kultury w Opatówku ul. Kościelna 2
3	Sołectwo CHEŁMCE Sołectwo SZAŁE, ulice: Agrestowa, Akacyjowa, Boczna, Brzoskwiniowa, Brzozowa, Dębowa, Działkowa, Jagodowa, Jałowcowa, Jarzębinowa, Jaśminowa, Kaliska, Kasztanowa, Klonowa, Kręta, Krótka, Leśna, Łąkowa, Łowiecka, Malinowa, Morelowa, Polna, Południowa, Porzeczkowa, Poziomkowa, Słoneczna, Sosnowa, Strumykowa, Wąska, Wiśniowa, Wrzosowa, Zakątek, Zielona, Źródłana, Żeglarska. Sołectwo TROJANÓW	Szkoła Podstawowa w Chelmcach
4	Sołectwo JANIKÓW Sołectwo RAJSKO Sołectwo SIERZCHÓW	Szkoła Podstawowa w Rajsku
5	Sołectwo TŁOKINIA KOŚCIELNA, ulice: Akacyjowa, Kaliska, Kościelna, Leśna, Mała, Nędzrzewska, Nowa, Owocowa, Parkowa, Podgórna, Podleśna, Poduchowna, Polna, Rolna, Ukośna, Wiejska, Wielka, Wiosenna, Zacisze. Sołectwo NĘDZERZEW Sołectwo ZDUNY ulice: Budowlana, Daleka, Długa, Drobna, Jasna, Kaliska, Kolejowa, Kolorowa, Kościelna, Krótka, Miła, Ogrodowa, Jana Pawła II, Poduchowna, Pogodna, Polna, Radosna, Sadowa, Tęczowa, Wiosenna, Żytnia. Sołectwo TŁOKINIA MAŁA Sołectwo TŁOKINIA NOWA Sołectwo TŁOKINIA WIELKA Sołectwo DĘBE KOLONIA Sołectwo KOBIERNO Sołectwo ROŹDZAŁY	Szkoła Podstawowa w Tłokini Wielkiej

2809

UCHWAŁA Nr XL/193/02 RADY GMINY W ORCHOWIE

z dnia 24 czerwca 2002 r.

w sprawie utworzenia obwodów głosowania, ustalenia ich granic i numerów oraz wyznaczenia siedzib Obwodowych Komisji Wyborczych dla przeprowadzenia wyborów samorządowych

Na podstawie art. 30 ust. 1-3, art. 31 ustawy z dnia 16 lipca 1998 r. Ordynacja wyborcza do rad gmin, rad powiatów i sejmików województw (Dz.U. Nr 95 poz. 602 z późn. zm.) Rada Gminy w Orchowie uchwala, co następuje:

§1

1. W gminie Orchowo tworzy się 3 obwody głosowania.
2. Granice, numery obwodu oraz siedziby Obwodowych Komisji Wyborczych określa załącznik do niniejszej uchwały.

§2

Wykonanie uchwały powierza się Przewodniczącemu Zarządu- Wójtowi Gminy.

§3

Uchwała wchodzi w życie z dniem podjęcia i podlega ogłoszeniu w Dzienniku Urzędowym Województwa Wielkopolskiego w Poznaniu oraz podaje się ją do publicznej wiadomości w sposób zwyczajowo przyjęty.

Przewodniczący
Rady Gminy
(-) *Andrzej Szczepaniak*

**Załącznik Nr 1
do Uchwały Nr XL/193/02
Rady Gminy w Orchowie
z dnia 24 czerwca 2002 r.**

Podział

Gminy Orchowo na obwody głosowania, ustalenie ich granic oraz wyznaczenia siedzib Obwodowych Komisji Wyborczych do przeprowadzenia wyborów samorządowych.

Lp.	Numer obwodu głosowania	Numer okręgu - sołectwa	Siedziba Obwodowej Komisji Wyborczej i Nr telefonu
1	1	1. Bielsko 2. Linówek i Wólka Orchowska 3. Orchowo	Przedszkole Gminne w Orchowie ul. Powstańców Wlkp.4 tel. 2684-031
2	2	4. Myślątkowo 5. Orchówek i Szydłówek 6. Osówek 7. Różanna 8. Słowikowo	Dom Strażaka w Orchowie ul. Powstańców Wlkp. 3 tel. 2684-257
3	3	9. Skubarczewo	Dom Pomocy Społecznej w Skubarczewie 4 tel. 2684-930

2810

UCHWAŁA Nr XL/194/02 RADY GMINY W ORCHOWIE

z dnia 24 czerwca 2002 r.

w sprawie podziału gminy Orchowo na okręgi wyborcze, określenia ich granic i numerów oraz ustalenia liczby radnych wybieranych w każdym okręgu, w wyborach samorządowych

Na podstawie art. 92 ustawy z dnia 16 lipca 1998 r. Ordynacja wyborcza do rad gmin, rad powiatów i sejmików województw (Dz.U. Nr 95, poz. 602 z późn. zm.), i art. 15 ust. 3 ustawy z dnia 11 kwietnia 2001 r. o zmianie ustaw: o samorządzie gminnym, o samorządzie powiatowym, o samorządzie województw, o administracji rządowej w województwie oraz o zmianie niektórych innych ustaw (Dz.U. Nr 45, poz. 497 z późn. zm.), Rada Gminy w Orchowie uchwala, co następuje:

§1

Dokonuje się podziału gminy na 9 okręgów wyborczych, których granice, numery i liczbę wybieranych radnych w każdym okręgu wyborczym określa załącznik do niniejszej uchwały.

§2

Wykonanie uchwały powierza się Przewodniczącemu Zarządu Gminy.

§3

Uchwała wchodzi w życie z dniem podjęcia i podlega ogłoszeniu w Dzienniku Urzędowym Województwa Wielkopolskiego w Poznaniu oraz podaje się ją do wiadomości publicznej w sposób zwyczajowo przyjęty.

Przewodniczący
Rady Gminy
(-) Andrzej Szczepaniak

**Załącznik Nr 1
do Uchwały Nr XL/194/02
Rady Gminy w Orchowie
z dnia 24 czerwca 2002 r.**

Podział Gminy Orchowo na okręgi wyborcze, określenie numeru i granic okręgu i liczba wybieranych radnych w każdym okręgu wyborczym.

Lp.	Numer okręgu wyborczego	Sołectwo	Ilość wybieranych radnych
1	1	Bielsko	1
2	2	Linówek i Wólka Orchowska	1
3	3	Orchowo	5
4	4	Myślątkowo	1
5	5	Orchówek i Szydłówek	1
6	6	Osówek	2
7	7	Różanna	2
8	8	Słowikowo	1
9	9	Skubarczewo	1

2811

UCHWAŁA Nr XXX/195/2002 RADY MIEJSKIEJ OSIECZNA

z dnia 28 maja 2002 r.

w sprawie podziału gminy na okręgi wyborcze, określenia ich granic i numerów okręgów wyborczych oraz ustalenia liczby radnych wybieranych w każdym okręgu dla przeprowadzenia głosowania w wyborach do rad gmin, rad powiatów i sejmików województw

Na podstawie art. 92 ustawy z dnia 16 lipca 1998 roku - Ordynacja wyborcza do rad gmin, rad powiatów i sejmików województw (Dz.U. Nr 95 poz. 602 ze zmianami) i art. 15 ust. 3 ustawy z dnia 11 kwietnia 2001 roku o zmianie ustaw: o samorządzie gminnym, o samorządzie powiatowym, o samorządzie województwa, o administracji rządowej w województwie oraz o zmianie niektórych innych ustaw (Dz.U. z 2001 roku Nr 45 poz. 497) Rada Miejska Osieczna uchwala co następuje:

§1

1. Na terenie gminy Osieczna tworzy się okręgi wyborcze dla przeprowadzenia głosowania w wyborach do rad gmin, rad powiatów i sejmików województw.
2. Wykaz okręgów wyborczych, ich granice i numery, liczbę radnych wybieranych w każdym okręgu wyborczym określa załącznik do niniejszej uchwały.

§2

Wykonanie uchwały powierza się Zarządowi Miasta i Gminy Osieczna.

§3

Uchwałę niniejszą przekazuje się niezwłocznie Wojewodzie Wielkopolskiemu i Komisarzowi Wyborczemu.

§4

Uchwałę o granicach i numerach okręgów wyborczych, liczbie radnych wybieranych w każdym okręgu wyborczym ogłasza się w Dzienniku Urzędowym Województwa Wielkopolskiego oraz podaje się do publicznej wiadomości w sposób zwyczajowo przyjęty.

§5

Uchwała wchodzi w życie z dniem podjęcia.

Przewodniczący
(-) Józef Juchniewicz

Załącznik
do uchwały Nr XXX/195/2002
Rady Miejskiej Osieczna
z dnia 28 maja 2002 roku

Wykaz okręgów wyborczych dla przeprowadzenia głosowania na terenie gminy Osieczna w wyborach do rad gmin, rad powiatów i sejmików województwa

Numer okręgu	Granice okręgu wyborczego	Liczba radnych
1	miasto Osieczna Stanisławówka Leśniczówka Łoniewo wieś Jeziorki wieś Trzebania Osada Berdychowo	4
2	wieś Kąkolewo Nadleśnictwo Borowa Karczma Cegielnia Kąkolewo Leśniczówka Kąkolewo	4
3	wieś Dobramyśl wieś Frankowo wieś Grodzisko wieś Łoniewo	2
4	wieś Drzeczkowo wieś Popowo Wonieskie wieś Witosław wieś Wojnowice wieś Wolkowo Kolonja Nowe Wolkowo Osada Kopanina Osada Adamowo	2

5	wieś Kąty Maciejewo wieś Świerczyna wieś Kleszczewo Przysiółek Chmielkowo wieś Miąskowo wieś Ziemnice Przysiółek Górka Kolonja Ustronie	3
---	---	---

2812

UCHWAŁA Nr XXX/196/2002 RADY MIEJSKIEJ OSIECZNA

z dnia 28 maja 2002 r.

w sprawie numerów obwodów głosowania, ich granic oraz siedzib obwodowych komisji wyborczych na terenie gminy Osieczna dla przeprowadzenia wyborów do rad gmin, rad powiatów i sejmików województw

Na podstawie art. 30 i 31 ust. 1 ustawy z dnia 16 lipca 1998 roku - Ordynacja wyborcza do rad gmin, rad powiatów i sejmików województw (Dz.U. Nr 95 poz. 602 ze zmianami) Rada Miejska Osieczna uchwała co następuje:

§1

Na terenie gminy Osieczna tworzy się obwody głosowania, ich numery, granice obwodów oraz siedziby obwodowych komisji wyborczych jak w załączniku do niniejszej uchwały.

§2

Wykonanie uchwały powierza się Zarządowi Miasta i Gminy Osieczna.

§3

Uchwałę o numerach i granicach obwodów głosowania oraz siedzibach obwodowych komisji wyborczych podaje się do publicznej wiadomości w sposób zwyczajowo przyjęty i ogłasza w Dzienniku Urzędowym Województwa Wielkopolskiego.

§4

Uchwała wchodzi w życie z dniem podjęcia.

Przewodniczący
(-) Józef Juchniewicz

**Załącznik
do uchwały Nr XXX/196/2002
Rady Miejskiej Osieczna
z dnia 28 maja 2002 roku**

Wykaz obwodów głosowania utworzonych na obszarze gminy Osieczna dla przeprowadzenia głosowania w wyborach do rad gmin, rad powiatów i sejmików województwa

Numer obwodu	Granice obwodu głosowania	Siedziba Obwodowej komisji Wyborczej	Numer okręgu wyborczego
1	miasto Osieczna Stanisławówka Leśniczówka Łoniewo wieś Jeziorki wieś Trzebania Osada Berdychowo	Miejsko-Gminny Ośrodek Kultury Osieczna ul. Plac 600lecia 6 tel. 5350-140	1
2	wieś Kąkolewo Nadleśnictwo Borowa Karczma Cegielnia Kąkolewo Leśniczówka Kąkolewo	Zespół Szkół Kąkolewo ul. Krzywińska 14 (świątlica) tel. 5342-123	2
3	wieś Dobramyśl wieś Frankowo wieś Grodzisko wieś Łoniewo	Świątlica wiejska Grodzisko tel. 5350-462	3

4	wieś Drzeczkowo wieś Popowo Wonieskie wieś Witosław wieś Wojnowice wieś Wolkowo Kolonია Nowe Wolkowo Osada Kopanina Osada Adamowo	Schronisko Młodzieżowe Osieczna ul. Kopernika 4 tel. 5350-134	4
5	wieś Kąty Maciejewo wieś Świerczyna wieś Kleszczewo Przysiółek Chmielkowo wieś Miąskowo wieś Ziemnice Przysiółek Górka Kolonია Ustronie	Szkoła Podstawowa Świerczyna 43 tel. 5350-118	5

2813

UCHWAŁA Nr 225/2002 RADY GMINY OSIEK MAŁY

z dnia 19 czerwca 2002 r.

w sprawie podziału gminy Osiek Mały na okręgi wyborcze, określenia ich granic i numerów oraz ustalenia liczby radnych wybieranych w każdym okręgu, w wyborach samorządowych

Na podstawie art. 92 ustawy z dnia 16 lipca 1998 r. Ordynacja wyborcza do rad gmin, rad powiatów i sejmików województw (Dz.U. Nr 95, poz. 602 z późn. zm.), i art. 15 ust. 3 ustawy z dnia 11 kwietnia 2001 r. o zmianie ustaw: o samorządzie gminnym, o samorządzie powiatowym, o samorządzie województw, o administracji rządowej w województwie oraz o zmianie niektórych innych ustaw (Dz.U. Nr 45, poz. 497 z późn. zm.), Rada Gminy Osiek Mały, uchwała, co następuje:

§1

Dokonuje się podziału gminy na 12 okręgów wyborczych, których granice, numery i liczbę wybieranych radnych w każdym okręgu wyborczym określa załącznik do niniejszej uchwały.

§2

Wykonanie uchwały powierza się Przewodniczącemu Zarządu Gminy Osiek Mały.

§3

Uchwała wchodzi w życie z dniem podjęcia i podlega ogłoszeniu w Dzienniku Urzędowym Województwa Wielkopolskiego oraz podaje się ją do wiadomości publicznej w sposób zwyczajowo przyjęty.

Przewodniczący
Rady Gminy Osiek Mały
(-) Ireneusz Wiśniewski

Załącznik
do uchwały Nr 225/2002
Rady Gminy Osiek Mały
z dnia 19 czerwca 2002 r.

**w sprawie podziału Gminy Osiek Mały na okręgi wyborcze, określenia ich granic i numerów
oraz ustalenia liczby radnych wybieranych w każdym okręgu w wyborach samorządowych**

Numer okręgu	Granice okręgu	Liczba mandatów
1	Dęby Szlacheckie Felicjanów	2
2	Osiek Mały Zieleni	2
3	Borecznia Trzebuchów	1
4	Lipiny Maciejewo Smólniki Osieckie	1
5	Witowo Nowa Wieś	1
6	Drzewce Szarlátów	1
7	Smólniki Racięckie Łuczywno	1
8	Budki Nowe Budki Stare	1
9	Osiek Wielki	2
10	Rosocha Kol. Osiek Mały	1
11	Budzisław Nowy Budzisław Stary	1
12	Młynek	1

Podział Gmin Osiek mały na okręgi wyborcze

Lp.	Nr obwodu	Nr okręgu	Nazwa okręgu	Liczba mieszkańców	Liczba mandatów	Norma przedstawicielska
1	1	1	Dęby Szlacheckie Felicjanów	776/886 886	2	2,2710
2	1	2	Osiek Mały Zielenie	563 186/749	2	1,9200
3	1	3	Borecznia Trzebuchów	111/344 233	1	0,8818
4	1	4	Lipiny Maciejewo Smólniki Osieckie	225 56/398 117	1	1,0202
	1		Dęby Szlacheckie	2377	6	6,0948
5	2	5	Witowo Nowa Wieś	211/356 145	1	0,9120
6	2	6	Drzewce Szarlátów	197/350 153	1	0,8972
7	2	7	Smólniki Racięckie Łuczywno	148/326 178	1	0,8356
8	2	8	Budki Nowe Budki Stare	217/392 175	1	1,0048
	2		Drzewce	1424	4	3,6513
9	3	9	Osiek Wielki	854	2	2,1891
10	3	10	Rosocha Kol. Osiek Mały	266/417 151	1	1,0689
11	3	11	Budzisław Nowy Budzisław Stary	191/455 264	1	1,1663
12	3	12	Młynek	325	1	0,8331
	3		Osiek Wielki	2051	5	5,2590
			Gmina Osiek Mały	5852	15	390

Załącznik nr 1
do Statutu Gminy Osiek Mały

RADA GMINY
Osiek Mały

gmina Osiek Mały



2814

UCHWAŁA Nr XXX/187/2002 RADY MIASTA I GMINY OSTRORÓG

z dnia 27 czerwca 2002 r.

w sprawie podziału na okręgi wyborcze, ustalenia ich granic i numerów oraz ustalenia liczby radnych wybieranych w każdym okręgu wyborczym dla przeprowadzenia wyborów do rady gminy, rady powiatu i sejmiku województwa w 2002 roku

Na podstawie art. 92 ustawy z dnia 16 lipca 1998 r. – ordynacja wyborcza do rad gmin, rad powiatów i sejmików województw (Dz.U. nr 95 poz. 602 ze zmianami) oraz art. 15 ust. 3 ustawy z dnia 11.04.2001 r. o zmianie ustaw o samorządzie gminnym, o samorządzie powiatowym województwa, o administracji rządowej w województwie oraz o zmianie niektórych innych ustaw (Dz.U. Nr 45, poz. 497 ze zmianą) Rada Miasta i Gminy Ostroróg uchwala, co następuje:

§1

1. Na terenie miasta i gminy ustala się granice, numery okręgów i liczbę radnych dla przeprowadzenia wyborów do rady gminy, rady powiatu i sejmiku województwa w 2002 roku.
2. Wykaz okręgów, jego granice, numery i liczbę radnych określa załącznik nr 1 do uchwały.

§2

Wykonanie uchwały powierza się Zarządowi Miasta i Gminy Ostroróg.

§3

Uchwała wchodzi w życie z dniem podjęcia i podlega ogłoszeniu w Dzienniku Urzędowym Województwa Wielkopolskiego oraz podaniu do publicznej wiadomości przez rozplakowanie obwieszczeń na terenie Miasta i Gminy Ostroróg.

brak pieczętki

**Załącznik
do uchwały Nr XXX/187/2002
Rady Miasta i Gminy Ostroróg
z dnia 27 czerwca 2002 r.**

Wykaz okręgów, jego granice, numery i liczba radnych wybieranych w każdym okręgu wyborczym dla przeprowadzenia wyborów do rady gminy, rady powiatów i sejmiku województw w 2002 roku.

Numer Okręgu Wyborczego	Granice Okręgu Wyborczego	Liczba radnych wybieranych w okręgu
1	Miasto Ostroróg Ulice: Jana Ostroroga, Kapłańska, kościelna, Krótka, Ks. Jana Kaji, Ogrodowa, Pniewska, Podgórna, Polna, Rolna, Rynek, Wodna, Szamotulska nr 1-15, Wroniecka, Zamkowa, Żniwna	2
2	Miasto Ostroróg Ulice: Dworcowa, Jaworowa, Jeziorna, Klonowa, Kolejowa, 15-lecia, Lipowa, Nowa, powstańców Wlkp., Poznańska, Robotnicza, Rzeczna, Szamotulska, nr 17-32, Topolowa, Wierzbowa	4
3	Wsie: Binino, Bielewo	1
4	Wieś Bobulczyn	1
5	Wieś Dobrojewo	2
6	Wieś Kluczewo, Kluczewo Huby	1
7	Wieś Szczepankowo	1
8	Wieś Oporowo	1
9	Wsie: Rudki, Rudki Huby, Piaskowo, Karolewo	1
10	Wsie: Wielonek, Zapust, Forestowo, Klemensowo	1

2815

UCHWAŁA Nr XXXI/305/2002 RADY GMINY OSTRÓW WIELKOPOLSKI

z dnia 3 lipca 2002 r.

w sprawie podziału gminy Ostrów Wielkopolski na okręgi wyborcze, ustalenia ich granic i numerów oraz liczby radnych wybieranych w każdym okręgu wyborczym

Na podstawie art. 92 ust. 2 ustawy z dnia 16 lipca 1998 roku – Ordynacja wyborcza do rad gmin, rad powiatów i sejmików województw (Dz.U. Nr 95, poz. 602 ze zmianami), w związku z art. 15 ust. 3 ustawy z dnia 11 kwietnia 2001 roku o zmianie ustaw: o samorządzie gminnym, o samorządzie powiatowym, o samorządzie wojewódzkim, o administracji rządowej w województwie oraz zmianie niektórych innych ustaw (Dz.U. Nr 45, poz. 497) – uchwała się, co następuje:

§1

Dla wyboru Rady Gminy Ostrów Wielkopolski ustala się podział gminy Ostrów Wielkopolski na okręgi wyborcze, ustala ich granice i numery oraz ustala liczbę radnych wybieranych w każdym okręgu, zgodnie z załącznikiem do niniejszej uchwały.

§2

Wykonanie uchwały powierza się Zarządowi Gminy.

§3

Uchwała wchodzi w życie z dniem podjęcia i podlega ogłoszeniu w Dzienniku Urzędowym Województwa Wielkopolskiego oraz podaniu do publicznej wiadomości w sposób zwyczajowo przyjęty.

Przewodniczący
Rady Gminy

(-) mgr Stanisław Krakowski

**Załącznik
do Uchwały Nr XXXI/305/2002
Rady Gminy Ostrów Wielkopolski
z dnia 03 lipca 2002 roku**

Gmina Ostrów Wielkopolski

Nr okręgu	Granice okręgu wyborczego	Liczba radnych wybieranych w okręgu
1	sołectwa: Chruszczyny, Daniszyn, Mazury	1
2	sołectwa: Cegły, Łąkociny	1
3	sołectwa: Lamki, Świeligów, Zacharzew	1
4	sołectwa: Gorzyce Wielkie, Radziwiłłów	2
5	sołectwo Topola Mała	1
6	sołectwa: Nowe Kamienice, Smardowskie Olendry, Wysocko Wielkie	1
7	sołectwa: Sadowie, Wtórek	1
8	sołectwa: Czekanów, Kołtąjów	1
9	sołectwa: Franklinów, Karski, Lewkowiec	1
10	sołectwo Lewków	1
11	sołectwa: Kwiatków, Lewków Osiedle, Młynów, Słaborowice	1
12	sołectwa: Będzieszyn, Gutów, Szczury	1
13	sołectwa: Biniew, Górzeńko, Górzno	1
14	sołectwa: Borowiec, Sobótka	1

2816

UCHWAŁA Nr XXXI/306/2002 RADY GMINY OSTRÓW WIELKOPOLSKI

z dnia 3 lipca 2002 r.

w sprawie utworzenia stałych obwodów głosowania na obszarze Gminy Ostrów Wielkopolski

Na podstawie art. 30 ust. 2 pkt 1 ustawy z dnia 16 lipca 1998 roku – Ordynacja wyborcza do rad gmin, rad powiatów i sejmików województw (Dz.U. Nr 95, poz. 602 ze zmianami) – uchwała się, co następuje:

§1

Dokonuje się podziału gminy Ostrów Wielkopolski na stałe obwody głosowania, zgodnie z załącznikiem do niniejszej uchwały.

§2

Traci moc podział na obwody głosowania ustalony uchwałą Zarządu Gminy Ostrów Wielkopolski Nr 66/98 z dnia 03 września 1998 r. w sprawie utworzenia obwodów głosowania na terenie gminy Ostrów Wielkopolski.

§3

Wykonanie uchwały powierza się Zarządowi Gminy Ostrów Wielkopolski.

§4

Uchwała wchodzi w życie z dniem podjęcia i podlega ogłoszeniu w Dzienniku Urzędowym Województwa Wielkopolskiego oraz podaniu do publicznej wiadomości w sposób zwyczajowo przyjęty.

Przewodniczący
Rady Gminy
(-) mgr Stanisław Krakowski

**Załącznik
do Uchwały Nr XXXI/306/2002
Rady Gminy Ostrów Wielkopolski
z dnia 03 lipca 2002 r.**

GINA OSTRÓW WIELKOPOLSKI

Numer obwodu głosowania	Granice obwodu głosowania	Siedziba Obwodowej Komisji Wyborczej
1	2	3
1	sołectwa: Cegły, Chruszczyny, Daniszyn, Mazury	Szkoła Podstawowa w Daniszynie
2	sołectwa: Lamki, Świeligów, Zacharzew	Szkoła Podstawowa w Lamkach
3	sołectwa: Gorzyce Wielkie, Radziwiłłów	Szkoła Podstawowa w Gorzycach Wielkich ul. Szkolna 31
4	sołectwo: Topola Mała	Szkoła Podstawowa w Topoli Małej
5	sołectwa: Nowe Kamienice, Smardowskie Olendry, Wysocko Wielkie	Szkoła Podstawowa w Wysocku Wielkim ul. Sadowska 2
6	sołectwa: Sadowie, Wtórek	Szkoła Podstawowa we Wtórku ul. Szkolna 12
7	sołectwa: Franklinów, Lewkowiec	Szkoła Podstawowa we Franklinowie
8	sołectwa: Kwiatków, Lewków, Lewków Osiedle	Szkoła Podstawowa w Lewkowie ul. Szkolna 6
9	sołectwa: Będzieszyn, Młynów, Słaborowice, Szczury	Szkoła Podstawowa w Szczurach
10	sołectwa: Biniew, Górzeńko, Górzno	Szkoła Podstawowa w Biniewie
11	sołectwa: Borowiec, Gutów, Sobótka	Szkoła Podstawowa w Sobótce
12	sołectwa: Czekanów, Karski, Kołatajew	Dom Strażaka w Czekanowie ul. Strażacka 1
13	Sołectwo: Łąkociny	Szkoła Podstawowa w Łąkocinach ul. Szkolna 14

2817

UCHWAŁA Nr XXXIV/622/2002 RADY MIEJSKIEJ OSTROWA WIELKOPOLSKIEGO

z dnia 4 lipca 2002 r.

w sprawie podziału miasta Ostrowa Wielkopolskiego na okręgi wyborcze, ustalenia ich granic i numerów oraz liczby radnych wybieranych w każdym okręgu

Na podstawie art. 92 ust. 2 ustawy z dnia 16 lipca 1998 r. Ordynacja wyborcza do rad gmin, rad powiatów i sejmików wojewódzkich (Dz.U. Nr 95, poz.602 ze zmianami) w związku z art. 15 ust. 3 ustawy z dnia 11 kwietnia 2001 r. o zmianie ustaw: o samorządzie gminnym, samorządzie powiatowym, o samorządzie województwa, o administracji rządowej w województwie oraz o zmianie niektórych innych ustaw (Dz.U. Nr 45, poz. 497) uchwała się, co następuje:

§1

Dla wyboru Rady Miejskiej Ostrowa Wielkopolskiego ustala się podział miasta Ostrowa Wielkopolskiego na okręgi wyborcze, ich granice i numery oraz liczbę radnych wybieranych w każdym okręgu wyborczym zgodnie z załącznikiem do niniejszej uchwały.

§2

Wykonanie uchwały powierza się Zarządowi Miasta.

§3

Uchwała wchodzi w życie z dniem podjęcia i podlega ogłoszeniu w Dzienniku Urzędowym Województwa Wielkopolskiego oraz podaniu do publicznej wiadomości w sposób zwyczajowo przyjęty.

Przewodnicząca
Rady Miejskiej
(-) mgr Aleksandra Kierstein

Załącznik
do uchwały Nr XXXIV/622/02
Rady Miejskiej Ostrowa Wielkopolskiego
z dnia 04.07.2002 r.

PODZIAŁ MIASTA OSTROWA WIELKOPOLSKIEGO NA OKRĘGI WYBORCZE, ICH GRANICE NUMERY ORAZ LICZBA RADNYCH

Numer okręgu	Granice okręgu wyborczego	Liczba radnych wybieranych w okręgu
1	2	3
1	Osiedla: Śródmieście, Wenecja, Krępa,	8
2	Osiedla: Pruślin, Kamienice Stare, Zacisze-Zębców, Odolanowskie, Nowe Parcele, Parcele Zacharzewskie	8
3	Osiedla: Spółdzielcze, Powstańców Wielkopolskich	7

WYLICZENIE MANDATÓW

GMINA: Miasto Ostrów Wielkopolski

- Liczba radnych wybieranych w gminie według Zarządzenia Wojewody Wielkopolskiego z dnia 13. maja 2002 r.
- 23
- Liczba mieszkańców w gminie według stanu na dzień 31 grudnia 2001 r. – 74.399
Jednolita norma przedstawicielstwa dla gminy (2:1)
– 3.234,7

Nr Okręgu wyborczego	Granice okręgu wyborczego (wyszczególnienie nazwy osiedla)	Liczba mieszkańców w okręgu wg stanu na 31.12.2001 r.	Liczba mandatów w okręgu (liczba mieszkańców w okręgu jednolita przedstawicielstwa dla gminy do dwóch miejsc po przecinku)	Liczba wybieranych radnych w okręgu
1.	2.	3.	4.	5.
1.	Osiedla: Śródmieście, Wenecja, Krępa	25.484	7,88	8
2.	Osiedla: Pruślin, Kamienice Stare, Zacisze-Zębców, Odolanowskie, Nowe Parcele, Parcele Zacharzewskie	24.636	7,62	8
	Osiedla: Spółdzielcze, Powstańców Wielkopolskich	24.279	7,51	7
RAZEM		74.399		23

2818

UCHWAŁA Nr XXXIV/623/2002 RADY MIEJSKIEJ OSTROWA WIELKOPOLSKIEGO

z dnia 4 lipca 2002 r.

w sprawie utworzenia stałych obwodów głosowania na obszarze miasta Ostrowa Wielkopolskiego

Na podstawie art. 30 ust. 2 pkt 1 ustawy z dnia 16 lipca 1998 r. - Ordynacja wyborcza do rad gmin, rad powiatów i sejmików wojewódzkich (Dz.U. Nr 95, poz. 602 ze zmianami) uchwala się, co następuje:

§1

Dokonuje się podziału miasta Ostrowa Wielkopolskiego na stałe obwody głosowania, zgodnie z załącznikiem do niniejszej uchwały.

§2

Traci moc podział na obwody głosowania ustalony uchwałą Zarządu Miasta Ostrowa Wielkopolskiego Nr 462/28/98 z dnia 28 sierpnia 1998 r.

§4

Wykonanie uchwały powierza się Zarządowi Miasta.

§4

Uchwała wchodzi w życie z dniem podjęcia i podlega ogłoszeniu w Dzienniku Urzędowym Województwa Wielkopolskiego oraz podaniu do publicznej wiadomości w sposób zwyczajowo przyjęty.

Przewodniczący
Rady Miejskiej
(-) mgr Aleksandra Kierstein

Załącznik
do uchwały nr XXXIV/623/2002
Rady Miejskiej Ostrowa Wielkopolskiego
z dnia 4 lipca 2002 r.

WYKAZ STAŁYCH OBWODÓW GŁOSOWANIA

Nr obwodu głosowania	Granice obwodu głosowania	Siedziba Obwodowej Komisji Wyborczej
1.	Harcerska, Kaliska nr 2-40 (parzyste) i nr 1-37 (nieparzyste), Kościelna, Plac Stefana Rowińskiego, Sądowa	Świetlica Powiatowej Stacji Sanitarno - Epidemiologicznej Plac Stefana Rowińskiego 3,
2.	60 Pułku Piechoty, Konopnickiej nr 1-18 (obie strony), Królowej Jadwigi nr 1-11 (nieparzyste) i nr 2-14a (parzyste), Raszkowska nr 1-23 (nieparzyste) i nr 2-30 (parzyste)	Szkoła Podstawowa Nr 4 ul. Królowej Jadwigi 3,
3.	gen. Jana Henryka Dąbrowskiego, Kolejowa nr 1-24 (obie strony), Partyzancka nr 1-7 (obie strony) i nr 9-25 (obie strony), Plac 23 Stycznia, Starotargowa, Sukiennicza, Wolności	Państwowa Szkoła Muzyczna I Stopnia ul. Wolności 29,
4.	Browarna, Dworcowa, Kolejowa od nr 25 (obie strony do końca), Ogrodowa, Partyzancka od nr 26 (obie strony do końca), Raszkowska od nr 32 (parzyste do końca) i od nr 25 (nieparzyste do końca), Sienkiewicza, Towarowa, Wojska Polskiego	Zespół Szkół Ogólnokształcących ul. Wojska Polskiego 17,
5.	Aleja Słowackiego, Królowej Jadwigi nr 21-29 (nieparzyste) i nr 16-26 (parzyste), Bolesława Limanowskiego nr 1-33 (nieparzyste) i nr 2-6a (parzyste), Mickiewicza, Cypriana Norwida, Tomasza Zana	Przedszkole Nr 8 Aleja Słowackiego 4,
6.	Bąka, Gustawa Bojanowskiego, Działkowa, Grobla, Kasprowiczka od nr 13 (nieparzyste do końca) i od nr 20 (parzyste do końca), Konopnickiej od nr 20 (obie strony do końca), Kraszewskiego, Królowej Jadwigi od nr 64 (parzyste do końca), Igora Newerlego, Mikołaja Reja, Reymonta, Spichrzowa, Strumykowa, Melchiora Wańkowicza, ks. Józefa Warszawskiego, Wodna, Zielona	Dom Opieki Pielęgniarskiej „Hanna” Sp. z o.o. ul. Konopnickiej 41A, lokal dostosowany do potrzeb wyborców niepełnosprawnych
7.	Jana Długosza, Jarosława Iwaszkiewicza, Kasprowiczka nr 1-11 (nieparzyste) i nr 2-18 (parzyste), Królowej Jadwigi nr 28-62 (parzyste) i nr 31-63 (nieparzyste), Bolesława Limanowskiego nr 35-67 (nieparzyste), Bolesława Prusa, Tuwima	Gimnazjum Nr 3 ul. Tuwima 12,
8.	Bracka, Daleka, Jana Danysza, Gdańska, Grunwaldzka, Jachtowa, Kaszubska, Kłodzka, Krótka, Kujawska, Bolesława Limanowskiego od nr 42 (parzyste do końca) i od nr 69 (nieparzyste do końca), Lubuska, Łączna, Łęczycka, Mazurska, Andrzeja Frycza Modrzewskiego, Nadbrzeźna, Olsztyńska, Osadnicza, Pałucka, Płażowa, Podlaska, Pomorska, Północna, Regatowa, Skryta, Szkutnicza, Śląska, Torowa, Toruńska, Tucholska, Warmińska, Wenecja, Wioślarska, Żeromskiego	Przedszkole Nr 10 ul. Andrzeja Frycza Modrzewskiego 4,
9.	Bacewicz, Olgi Boznańskiej, Poli Gojawczyńskiej, Grabowska nr 2-114 (parzyste) i nr 1-103 (nieparzyste), Kaliska od nr 100 (parzyste do końca), Kazimierzy Iłakowiczówny, Józefa Jurka, Ireny Kosmowskiej, Kossak, Olgi Małkowskiej, Heleny Modrzejewskiej, Moniuszki, Zofii Nałkowskiej, Nowa Krępa nr 1-138 (obie strony), Elizy Orzeszkowej, Marii Pawlikowskiej-Jasnorzewskiej, Piaskowa, Emilii Szczanieckiej, Stefanii Sempołowskiej, Marii Curie Skłodowskiej, Marii Szembekowej, Gabrieli Zapolskiej, Żwirowa	Szkoła Podstawowa Nr 5 ul. Grabowska 1,
10.	Azaliowa, Bukowa, Cedrowa, Cisowa, Dębowa, Wojciecha Drzymały, Głogowa, Grabowa, Grabowska od nr 120 (obie strony do końca), Grzybowa, Hebanowa, Jałowcowa, Jarzębinowa, Jastrzębia, Jaśminowa, Jaworowa, Jeżynowa, Jodłowa, Kalinowa, Klonowa, Klubowa, Leszczynowa, Limbowa, Mahoniowa, Olchowa, Olszynowa, Osiedle Leśne, Platanowa, Pruslińska, Przesieka, Przy Lesie, Słonecznikowa, Sportowa, Środkowa, Świetlicowa, Uskok, Wiązowa, Wilcza, Wodociągi Miejskie, Wylotowa	Szkoła Podstawowa Nr 13 ul. Świetlicowa 9, lokal dostosowany do potrzeb wyborców niepełnosprawnych
11.	gen. Józefa Hallera, Jasna nr 1-9 (obie strony), Kaliska nr 42-98 (parzyste) i nr 39-89 (nieparzyste), kardynała M. Ledóchowskiego od nr 19 (obie strony do końca), Janusza Kusocińskiego, marszałka Józefa Piłsudskiego nr 1-7 (nieparzyste) i nr 2-16 (parzyste), Idziego Matyśkiewicza, Okrzei, profesora Kaliny, Promykowa, Przechodnia, Przesmyk, Strażacka, Świt, Wąska, Wincentego Witosa, Wyjazdowa	Przedszkole Nr 1 ul. profesora Kaliny 2,

12.	Kamila Baczyńskiego, Bronikowskiego, Atanazego Cywińskiego, dr Tadeusza Jankowskiego, Józefa Dwornika, Jasna od nr 11 (obie strony do końca), Włodzimierza Lewandowskiego, biskupa Arkadiusza Lisieckiego, Jacka Malczewskiego, Matejki, Stanisława Mikołajczyka, Andrzeja Niesiołowskiego, Antoniego Serbeńskiego, Strzelecka od nr 2-78 (parzyste) i nr 1-31 (nieparzyste)	Przedszkole Nr 3 ul. dr Tadeusza Jankowskiego 10a,
13.	Józefa Chelmońskiego, ks. Walentego Śmigielskiego, Wyspiańskiego	Gimnazjum Nr 2 ul. Ludwika Waryńskiego 29,
14.	Jana Brzechwy, ks. kardynała Edmunda Dalbora, Włodzimierza Majakowskiego, Kornela Makuszyńskiego, marszałka Józefa Piłsudskiego nr 9-85 (nieparzyste), Osiedle Robotnicze, Szkolna nr 1-12 (obie strony), Klemensa Tomczeka, Leona Walczaka, Ludwika Waryńskiego nr 1-23 (nieparzyste) i nr 2-18 (parzyste)	Przedszkole Nr 9 ul. Jana Brzechwy 2,
15.	Kazimierza Frąszczaka, Komuny Paryskiej nr 1-13 (obie strony), marszałka Józefa Piłsudskiego od nr 87 (nieparzyste do końca), Jana Ignacego Paderewskiego nr 1-35 (nieparzyste) i nr 2-18 (parzyste), Szkolna od nr 13 (obie strony do końca)	Przedszkole Nr 15 ul. Szkolna 26,
16.	Aleja Solidarności, Jana Mertki, Jana Ignacego Paderewskiego od nr 20 (parzyste do końca) i od nr 37 (nieparzyste do końca), Strzelecka nr 80-100 (parzyste)	Przychodnia Rejonowa ul. Jana Mertki 13,
17.	Asnyka, Władysława Broniewskiego, Komuny Paryskiej od nr 15 (obie strony do końca)	Szkoła Podstawowa Nr 9 ul. Asnyka 26,
18.	Aleja Powstańców Wielkopolskich, Fryderyka Chopina, Gimnazjalna, kardynała M. Ledóchowskiego nr 1-17 (nieparzyste) i nr 2-8 (parzyste), Klonowicza, ks. Jana Kompatty, Langiewicza, Olimpijska, Pułaskiego, Staszica, ks. Augustyna Szamarzewskiego, Wysocka nr 1-42 (obie strony)	Zakład Ubezpieczeń Społecznych ul. Wysocka 1b, lokal dostosowany do potrzeb wyborców niepełnosprawnych
19.	Głogowska, Rynek, Wiosny Ludów, Wrocławska nr 1-50 (obie strony), Ludwika Zamenhofs	II Liceum Ogólnokształcące ul. Wrocławska 48,
20.	Armii Krajowej, Kościuszki, Plac Bankowy, Wrocławska nr 51-81 (nieparzyste) i nr 52-100 (parzyste)	Gimnazjum Nr 1 ul. Wrocławska 51,
21.	Sobieskiego, Mikołaja Kopernika, Majdan, Parkowa, Piastowska, Prosta, Spokojna, Targowa	Przedszkole Nr 7 ul. Piastowska 21,
22.	3 Maja, Kantaka, Miła, Młodzieżowa, Wigury, Wrocławska nr 102-146 (parzyste), Żwirki	Zespół Szkół Transportowych ul. Kantaka 6,
23.	Klasztorna nr 1-11 (nieparzyste) i nr 2-22 (parzyste), Strzelecka od nr 99 (nieparzyste do końca) i od nr 110 (parzyste do końca), Wysocka od nr 43 (obie strony do końca)	Ostrowski Zakład Ciepłowniczy S.A. ul. Wysocka 57,
24.	Cicha, Czereśniowa, Gajowa, Kamienna, Klasztorna od nr 13 (nieparzyste do końca) i od nr 24 (parzyste do końca), Końcowa, Leśna, Malinowa, Morełowa, Myśliwska, Na Polance, Południowa, Sadowa, Wiśniowa, Wrocławska od nr 83 (nieparzyste do końca) i od nr 148 (parzyste do końca), Zagajnikowa	Zakład Urządzeń Technicznych „CARLIFT” Sp. z o.o. ul. Kamienna 10A,
25.	Brzozowa, Budowlanych, Ceglana, Ciesielska, Dekarska, Długa nr 1-17 (obie strony), Garncarska, Glinkowa, Gołębia, Grawerska, Inżynierska, Kolejarska, Krucza, Kuźnicza, Murarska, Mylna, Okopowa, Siewna, Słoneczna, Staroprzygodzka nr 1-101 (obie strony), Ślusarska, Tokarska, Woźna, Zacisze, Zbrojarska, Zduńska, Zębcowska, Żytnia	Przedszkole Nr 2 ul. Brzozowa 5,
26.	Bajkowa, Bartosza, Bolka i Lolka, Chłopska, Graniczna, Gwarna, Jasia i Małgosi, Jesienna, Kątowa, Koszałka Opałka, Koziołka Matołka, Krańcowa od nr 67 (nieparzyste do końca) i od nr 72 (parzyste do końca), Kubusia Puchatka, Letnia, Mała, Modrzewiowa, Niedługa, Obrzeże, Odległa, Odskok, Osiedlowa, Pieszka, Piotrusia Pana, Przeskok, Macieja Rataja, Sosnowa, Staroprzygodzka od nr 102 (obie strony do końca), Świerkowa, Tylna, Ukośna, Widok, Wiosenna, Włociańska, Wrzosowa, Zapiecek, Zatorze, Zimowa, Zjazd,	Szkoła Podstawowa Nr 6 ul. Staroprzygodzka 112,
27.	Boczna, Bratnia, Chłapowskiego nr 2-10 (parzyste), Długa do nr 20 (obie strony do końca), Dobra, Dolna, Elektryczna, Gorzycka od nr 46 (parzyste do końca) i od nr 51 (nieparzyste do końca), Górna, Krańcowa nr 1-65 (nieparzyste) i nr 2-70 (parzyste), Kręta, Krzywa, Łamana, Na Skraju, Niska, Nowa, Odolanowska, Olszowa, Poprzeczna, Sieroca, Swobodna, Topolowa od nr 69 (nieparzyste do końca) i od nr 150 (parzyste do końca), Wspólna, Zachodnia, Zakątek, Zielna	Warsztaty Terapii Zajęciowej ul. Odolanowska 19, lokal dostosowany do potrzeb wyborców niepełnosprawnych
28.	Bema nr 1-17 (nieparzyste) i nr 2-14 (parzyste), Chłapowskiego nr 12-32 (parzyste) i nr 19-35 (nieparzyste), Chłopickiego nr 1-17 (nieparzyste) i nr 2-12 (parzyste), Chodkiewicza, gen. Dwernickiego, ks. mjr Franciszka Dymarskiego, Gorzycka nr 1-43 (obie strony), Górnicza, Gronowa, gen. Jasińskiego nr 1-5 (nieparzyste), Juliana Korsaka, Kwiatowa, Lipowa nr 2-8 (parzyste), Andrzeja Niegolewskiego, Okólna nr 1-5 (nieparzyste) i nr 2-10 (parzyste), Powstania Listopadowego, Powstania Styczniowego, Rejtana, gen. Edmunda Taczanowskiego, Topolowa nr 56-126 (parzyste), Traugutta nr 1-3a (nieparzyste), Władysława Wawrzyniaka, Węglowa, Winna, Żniwna	Przedszkole Nr 13 ul. Rejtana 54,

29.	Akacyjowa, Bema nr 19-57 (nieparzyste) i nr 28-48 (parzyste), Chłopickiego nr 19-53 (nieparzyste) i nr 14-44 (parzyste), Czarnieckiego nr 1-51 (nieparzyste) i nr 2-48 (parzyste), Daliowa, Jana Dekerta, Dywizjonu 303, gen. Władysława Abrahama nr 1-7 (nieparzyste) i nr 2-10 (parzyste), gen. Kazimierza Głabisza, Grodzieńska, Hetmańska, gen. Jasińskiego od nr 7 (nieparzyste do końca) i od nr 2 (parzyste do końca), Jesionowa, Kilińskiego, Hugo Kołłątaja, Kordeckiego, Janka Krasickiego, Lipowa od nr 14 (parzyste do końca) i od nr 1 (nieparzyste do końca), Lwowska, Malwowa, Romualda Mielczarskiego nr 1-15 (obie strony), Obrońców Westerplatte, Okólna od nr 7 (nieparzyste do końca) i od nr 12 (parzyste do końca), Okrężna, Emilii Plater, Podolska, Poleska, Poniatowskiego nr 1-85 (nieparzyste) i nr 2-98 (parzyste), Powstańców Warszawskich, Prądyńskiego nr 1 i nr 2-4a (parzyste), Próchnika, Różana, Józefa Sierakowskiego, gen. Sikorskiego, Składowa, Sowińskiego nr 1-21 (nieparzyste) i nr 2-24 (parzyste), Stanisławowska, Traugutta nr 5-61 (nieparzyste) i nr 6-84 (parzyste), Wierzbowa, Wileńska, Wołyńska	Szkoła Podstawowa Nr 7 ul. Bema 30,
30.	Krzysztofa Arciszewskiego, Bema nr 50-90 (parzyste) i nr 59-105 (nieparzyste), Chłapowskiego od nr 34 (parzyste do końca) i od nr 39 (nieparzyste do końca), Chłopickiego nr 55-97 (nieparzyste) i nr 46-86 (parzyste), gen. Chrzanowskiego, Czarnieckiego od nr 53 (nieparzyste do końca) i od nr 50 (parzyste do końca), Czerwonych Kosynierów, dr Aleksandra Dubickiego, gen. Józefa Dowbór-Muśnickiego, gen. Bronisława Ducha, gen. Stanisława Maczka, Głowackiego nr 1-49 (nieparzyste) i nr 2-58 (parzyste), Cypriana Godebskiego, gen. Kąckiego, gen. Kniaziewiczza, Wojciecha Korfantego, gen. Madalińskiego, Poniatowskiego od nr 87 (nieparzyste do końca) i od nr 100 (parzyste do końca), Piotra Ściegiennego, Walerego Wróblewskiego, Wybickiego nr 1-19 (obie strony), gen. Franciszka Żymirskiego	Urząd Skarbowy ul. Chłapowskiego 45,
31.	Bzowa, Ceglowa, Dożynkowa, Kasztanowa, Kłosowa, Konopna, Krotoszyńska od nr 124 (parzyste do końca) i od nr 127 (nieparzyste do końca), Łanowa, Łąkowa, Makowa, Owsiana, Polna, Spacerowa, Topolowa nr 1-23 (nieparzyste) i nr 2-18 (parzyste), Wiklinowa	Gimnazjum Nr 4 ul. Krotoszyńska 171,
32.	Batorego, Bema od nr 123 (nieparzyste do końca) i od nr 132 (parzyste do końca), Dojazdowa, Głowackiego od nr 73 (nieparzyste do końca) i od nr 86 (parzyste do końca), Marcina Kasprzaka, Krzysztofa Komedy Trzczińskiego, Stanisława Kunickiego, Lotnicza, Miodowa, Młyńska, Gabriela Narutowicza, Ołobocka, Orzechowa, Michała Ossowskiego, Jana Pietrusińskiego, Poznańska od nr 37 (nieparzyste do końca) i od nr 34 (parzyste do końca), prof. Józefa Jachimka, Przymiejska, Pszenna, Radłowska, Rąbczyńska, Rolna, Sowińskiego od nr 51 (nieparzyste do końca) i od nr 62 (parzyste do końca), Sporna, Stacha Świstackiego, Traugutta od nr 81 (nieparzyste do końca) i od nr 112 (parzyste do końca), Uroczysko, Wiejska, Wybickiego od nr 39 (nieparzyste do końca) i od nr 30 (parzyste do końca)	Szkoła Podstawowa Nr 11 ul. Batorego 2,
33	gen. Władysława Andersa od nr 21 (nieparzyste do końca), Piotra Bardowskiego, Bema nr 98-120 (parzyste) i nr 107-121 (nieparzyste), Chłopickiego od nr 88 (parzyste do końca) i od nr 99 (nieparzyste do końca), Czwartaków, Ewarysta Estkowskiego, gen. Franciszka Kleeberga, gen. Tadeusza Kutrzeby, Głowackiego nr 51-71 (nieparzyste) i nr 62-84 (parzyste), Stanisława Konarskiego, Krotoszyńska nr 69-125 (nieparzyste) i nr 56-122 (parzyste), ks. Ignacego Jana Skorupki od nr 39 (obie strony do końca), Jana Mariańskiego, Powstańców Śląskich, Sowińskiego nr 26-60 (parzyste) i nr 23-49 (nieparzyste), gen. Stanisława Taczaka, Traugutta nr 86-110 (parzyste) i nr 63-79 (nieparzyste), Wybickiego nr 20-28 (parzyste) i nr 21-37A (nieparzyste)	Przedszkole Nr 14 ul. Bardowskiego 6,
34.	gen. Władysława Andersa nr 1-19 (nieparzyste), Dembińskiego, gen. Władysława Abrahama od nr 9 (nieparzyste do końca) i od nr 12 (parzyste do końca), Krotoszyńska nr 1-67 (nieparzyste) i nr 2-54 (parzyste), ks. Ignacego Jana Skorupki nr 1-38 (obie strony), Walerego Łukasińskiego, Romualda Mielczarskiego od nr 16 (obie strony do końca), płk. Fr. Nullo, Poznańska nr 1-33 (nieparzyste) i nr 2-16 (parzyste), Prądyńskiego od nr 6 (parzyste do końca) i od nr 7 (nieparzyste do końca), Lucjana Szenwalda, Żółkiewskiego	Przedszkole Nr 12 ul. gen. Władysława Andersa 15, lokal dostosowany do potrzeb wyborców niepełnosprawnych

2819

UCHWAŁA Nr XXXIV/624/2002 RADY MIEJSKIEJ OSTROWA WIELKOPOLSKIEGO

z dnia 4 lipca 2002 r.

w sprawie utworzenia odrębnych obwodów głosowania na obszarze Gminy Miasto Ostrow Wielkopolski w wyborach samorządowych w 2002 r.

Na podstawie art. 30 ust. 2 pkt 2 ustawy z dnia 16 lipca 1998 r. – Ordynacja wyborcza do rad gmin, rad powiatów i sejmików województw (Dz.U. Nr 95, poz. 602 ze zmianami) uchwała się, co następuje:

§1

Tworzy się odrębne obwody głosowania dla przeprowadzenia głosowania w wyborach samorządowych w 2002 r., o numerach i granicach określonych w załączniku do niniejszej uchwały.

§2

Wykonanie uchwały powierza się Zarządowi Miasta.

§3

Uchwała wchodzi w życie z dniem podjęcia i podlega ogłoszeniu w Dzienniku Urzędowym Województwa Wielkopolskiego oraz podaniu do publicznej wiadomości w sposób zwyczajowo przyjęty.

Przewodniczący
Rady Miejskiej
(-) mgr Aleksandra Kierstein

**Załącznik
do uchwały nr XXXIV/624/2002
Rady Miejskiej Ostrowa Wielkopolskiego
z dnia 4 lipca 2002 r.**

WYKAZ ODRĘBNYCH OBWODÓW GŁOSOWANIA

Nr obwodu głosowania	Granice obwodu głosowania	Siedziba Obwodowej Komisji Wyborczej
35.	Dom Pomocy Społecznej	Dom Pomocy Społecznej ul. Partyzancka 8,
36.	Dom Kombatanta	Dom Kombatanta ul. Komuny Paryskiej 14,
37.	Areszt Śledczy	Areszt Śledczy ul. kardynała M. Ledóchowskiego 1,
38.	ZZOZ Szpital Miejski	ZOZ Szpital Miejski ul. Bolesława Limanowskiego 20,

2820

UCHWAŁA Nr XXX/173/2002 RADY GMINY W PAKOSŁAWIU

z dnia 27 maja 2002 r.

w sprawie podziału gminy Pakosław na okręgi wyborcze określenie ich granic, numerów oraz liczbę radnych wybieranych w każdym okręgu

Na podstawie art. 15 ust. 3 ustawy z dnia 11 kwietnia 2001 r. o zmianie ustaw, o samorządzie gminnym, o samorządzie powiatowym, o samorządzie województwa, o administracji rządowej w województwie oraz o zmianie niektórych innych ustaw (Dz.U. Nr 45, poz. 497) art. 92 ust. 2 i 3 ustawy z dnia 16 lipca 1998 r. Ordynacja wyborcza do rad gmin, rad powiatów i sejmików województw (Dz.U. Nr 95, poz. 602 z późn. zm.) Rada Gminy w Pakosławiu uchwala, co następuje:

§1

Na wniosek Wójta Gminy tworzy się 8 okręgów wyborczych, ustalając uch numery, granice oraz liczbę wybieranych radnych zgodnie z zał. Nr 1 do niniejszej uchwały.

§2

Wykonanie uchwały powierza się Zarządowi Gminy.

§3

Uchwała wchodzi w życie z dniem podjęcia i podlega ogłoszeniu w Dzienniku Urzędowym Województwa Wielkopolskiego.

Przewodnicząca
Rady Gminy
(-) *Danuta Rybacka*

**Załącznik Nr 1
do Uchwały Nr XXX/173/2002
Rady Gminy Pakosław
z dnia 27 maja 2002 r.**

WYKAZ GRANIC, NUMERÓW OKRĘGÓW I LICZBY WYBIERANYCH RADNYCH

Nr Okręgu	Granice okręgu	Liczba wybieranych radnych
1	Chojno, Podborowo	3
2	Golejewo, Golejewko	1
3	Dębionka, Kubeczki, Niedzwiadki	1
4	Osiek, Zielony Dąb Pomocno, Zaorle, Góry Zaorlińskie	3
5	Góreczki Wielkie, Ostrobudki	1
6	Pakosław	3
7	Białykał, Sowy, Halin	2
8	Sworowo, Skrzyptowo	1

2821

UCHWAŁA Nr XXXVII/207/2002 RADY GMINY PĘPOWO

z dnia 24 maja 2002 r.

w sprawie podziału gminy Pępowo na okręgi wyborcze oraz ustalenia liczby radnych wybieranych w każdym okręgu wyborczym

Na podstawie art. 15 ust. 3 ustawy z dnia 11 kwietnia 2001 r. o zmianie ustaw: o samorządzie gminnym, o samorządzie powiatowym, o samorządzie województwa, o administracji rządowej w województwie oraz o zmianie niektórych ustaw (Dz.U. Nr 45, poz. 497) art. 92 ustawy z dnia 16 lipca 1998 r. Ordynacja wyborcza do rad gmin, rad powiatu i sejmików województw (Dz.U. Nr 95, poz. 62 ze zmianami) oraz Zarządzenia Nr 70/02 Wojewody Wielkopolskiego z dnia 13.05.2002 w sprawie: ustalenia liczby radnych wybieranych do rad gmin i rad powiatów w województwie wielkopolskim oraz sejmiku województwa wielkopolskiego (Dz.Urz. Woj., Wielkopolskiego Nr 69 z 2002 r.) Rada Gminy Pępowo uchwała, co następuje:

§1

Dokonuje się podziału Gminy Pępowo na okręgi wyborcze oraz ustala się liczbę radnych wybieranych w każdym okręgu wyborczym zgodnie z załącznikiem do niniejszej uchwały.

§2

Wykonanie uchwały zleca się Zarządowi Gminy.

§3

Uchwała wchodzi w życie z dniem podjęcia, podlega ogłoszeniu w Dzienniku Urzędowym Województwa Wielkopolskiego oraz podaniu do publicznej wiadomości w sposób zwyczajowo przyjęty.

Przewodniczący Rady
(-) mgr inż. Marian Poślednik

Załącznik Nr 1
do Uchwały Nr XXXVII/207/2002
Rady Gminy
z dnia 24 maja 2002 r.

Wykaz okręgów wyborczych określenie granic i numerów okręgów oraz ustalenie liczby radnych w okręgach

Nr okręgu	Granice okręgu wyborczego	Liczba wybieranych radnych
1	Pępowo, ulice:	4
	1 Maja	
	Chocieszewicka	
	Jędreja Dalekiego	
	Krótką	
	Ks. Płaczka	
	Ludwika Mycielskiego	
	Stanisława Nadstawek	
	Miariana Orłonia	
	Parkowa	
	Pólna	
	Powstańców Wielkopolskich	
	Promienista	
	Słoneczna	
	Szkolna	
Gen. Umińskiego		
Pępowo ul. Anielin		
Pępowo ul. Dąbie		
Pępowo, ul. Cegielnia		
2	Czeluścin	1
3	Krzekotowice	1
	Krzekotowice ul. Pępowo PKP	

4	Magdalenki	1
	Czeluścin ul. Czeluścinek	
5	Gębice	1
6	Krzyżanki	1
7	Pasierby	1
8	Wilkonice	1
9	Skoraszewice	1
10	Babkowice	1
11	Ludwinowo	1
	Kościuszkowo	
12	Siedlec	1

Siedziba Gminnej Komisji Wyborczej – Pępowo, ul. St. Nadstawek 6 (sala posiedzeń)

2822

UCHWAŁA Nr XXXVI/214/2002 RADY GMINY PIASKI

z dnia 7 czerwca 2002 r.

w sprawie podziału gminy na okręgi wyborcze, ustalenia ich granic, numerów oraz liczby radnych wybieranych w każdym okręgu

Na podstawie art. 92, 94 ustawy z dnia 16 lipca 1998 r. Ordynacja wyborcza do rad gmin, rad powiatów i sejmików wojewódzkich (Dz.U. Nr 95, poz. 602 ze zmianami) art. 15 ust. 3 ustawy z dnia 11 kwietnia 2001 r. o zmianie ustaw: o samorządzie gminnym, o samorządzie powiatowym, samorządzie wojewódzkim, o administracji rządowej w województwie oraz o zmianie niektórych innych ustaw (Dz.U. Nr 45, poz. 497) Rad Gminy Piaski uchwala, co następuje:

§1

Dokonuje się podziału Gminy Piaski na okręgi wyborcze, ustala ich granice, numery oraz liczbę radnych wybieranych w każdym okręgu wyborczym zgodnie z załącznikiem do niniejszej uchwały.

§2

Wykonanie uchwały powierza się Zarządowi Gminy Piaski.

§3

Zobowiązuje się Wójta Gminy Piaski do przekazania niniejszej uchwały Wojewodzie Wielkopolskiemu oraz Wojewódzkiemu Komisarzowi Wyborczemu.

§4

Uchwała wchodzi w życie z dniem podjęcia i podlega ogłoszeniu w dzienniku urzędowym województwa Wielkopolskiego oraz podaje się do publicznej wiadomości w sposób zwyczajowo przyjęty.

Przewodniczący
Rady Gminy w Piaskach
(-) Irena Różalska

**Załącznik
do uchwały Nr XXXVI/214/2002
Rady Gminy Piaski**

**Wykaz okręgów wyborczych, ich granic i numerów, liczby radnych wybieranych
w każdym okręgu na terenie Gminy Piaski**

Nr okręgu	Granice okręgu	Liczba radnych
1	Piaski Ulice: Drżeczewska, Poznańska, Powstańców Wielkopolskich, Grunwaldzka, Chrobrego, Jagielly, Witosza, Strzelecka, 27 – Grudnia, Wąska, Wyzwolenia, Nowa, Sprieczna, Piaskowa, Słowackiego, Leśna, Polna, Sosnowa, Warszawska, Gostyńska, Wschodnia, Kasprzaka, Św. Marcina, Ogrodowa, Sienkiewicza, Dworcowa, 6 – Stycznia, Rynek, Szkolna, Gwarna, Podgórna, Starotargowa, Szpitalna, Zielona, Wiatraczna, Miaskowskiego, Plac Wolności, Mickiewicza, Żwirki, Wigury, Krótka, Wojska Polska, Osiedle Marysin, Marysin, Bojanowskiego, Kopernika, Dębowa, Jesionowa, Jodłowa, Klonowa,	5
2	Drogoszewo, Godurowo, Michałowo	1
3	Drżeczewo Pierwsze, Smogorzewo, Talary	1
4	Strzelce Małe, Strzelce Wielkie	1
5	Grabonów, Taniecznica	1
6	Drżeczewo Drugie, Głogówko, Podrzeczce	1
7	Bodzewo, Łódź	1
8	Bodzewko Pierwsze, Bodzewko Drugie, Rębowo	1
9	Antecków, Bielawy, Józefowo, Lafajetowo, Lipie, Stefanowo, Szelejewo Pierwsze do nr 78 do 85	1
10	Szelejewo Pierwsze od numeru 1 do 77 i od numeru 86 do 113	1
11	Szelejewo Drugie	1

2823

UCHWAŁA Nr XXXVI/213/2002 RADY GMINY PIASKI

z dnia 7 czerwca 2002 r.

w sprawie utworzenia obwodów głosowania na terenie Gminy Piaski do przeprowadzenia wyborów samorządowych

Na podstawie art. 30 ust. 1 oraz art. 31 ust. 1 ordynacji wyborczej do rad gmin, rad powiatów i sejmików województw (Dz.U. Nr 95, poz. 602 z 1998 r. ze zmianami) Rada Gminy Piaski na wniosek Wójta uchwala, co następuje:

§1

Na terenie Gminy Piaski tworzy się obwody głosowania – zgodnie z załącznikiem do niniejszej uchwały.

§2

Wykonanie uchwały powierza się Przewodniczącemu Zarządu Gminy Piaski.

§3

Zobowiązuje się Wójta Gminy do przekazania niniejszej uchwały Wojewodzie Wielkopolskiemu i Wojewódzkiemu Komisarzowi Wyborczemu.

§4

Uchwała wchodzi w życie z dniem podjęcia i podlega ogłoszeniu w Dzienniku Urzędowym Województwa Wielkopolskiego.

Przewodniczący
Rady Gminy w Piaskach
(-) Irena Różalska

**Załącznik
do uchwały Nr XXXVI/213/2002
Rady Gminy Piaski**

WYKAZ OBWODÓW GŁOSOWANIA UTWORZONYCH NA OBSZARZE GMINY PIASKI

Nr obwodu	Granice obwodu	Siedziba obwodowej Komisji Wyborczej
1	Piaski	Gminny Ośrodek Kultury w Piaskach ul. Strzelecka 4 tel. 751-90-71 LOKAL DOSTOSOWANY DO WYBORCÓW NIEPEŁNOSPRAWNYCH
2	Michałowo, Drogoszewo, Godurowo, Smogorzewo, Talary, Drzęczewo Pierwsze, Strzelce Małe, Strzelce Wielkie	Piaski ul. Dworcowa 3 budynek starej szkoły tel. 573-90-34
3	Grabonóg, Taniecznica, Drzęczewo Długie, Głogówko, Podrzecze	Świetlica wiejska w Grabanogu tel. 0-604-32-34-69
4	Bodzewo, Bodzewko Pierwsze, Bodzewko Drugie, Rębowo, Łódź	Szkoła Podstawowa w Bodzewie tel. 573-01-27
5	Lipie, Anteczków, Bielawy, Stefanowo, Józefowo, Lafajetowo, Szelejewo Pierwsze, Szelejewo Drugie	Szkoła Podstawowa w Szelejewie tel. 573-05-18

2824

UCHWAŁA Nr LIII/543/02 RADY MIEJSKIEJ W PILE

z dnia 25 czerwca 2002 r.

w sprawie podziału Gminy Piła na okręgi wyborcze, określenia ich granic i numerów oraz ustalenia liczby radnych wybieranych w każdym okręgu, dla wyboru Rady Miejskiej w Pile

Na podstawie art. 15 ust. 3 ustawy z dnia 11 kwietnia 2001 r. o zmianie ustaw: o samorządzie gminnym, o samorządzie powiatowym, o samorządzie województwa, o administracji rządowej w województwie oraz o zmianie niektórych innych ustaw (Dz.U. Nr 45, poz. 497, Nr 89, poz. 971) oraz art. 90 ust. 2 art. 91, art. 92 ust. 2, 3 ustawy z dnia 16 lipca 1998 r. – Ordynacja wyborcza do rad gmin, rad powiatów i sejmików województw (Dz.U. Nr 95, poz. 602, Nr 160, poz. 1060, zm. 2001 r. Nr 45, poz. 497, Nr 89, poz. 971, zm. 2002 r. Nr 23, poz. 220), w związku z zarządzeniem Nr 70/02 Wojewody Wielkopolskiego z dnia 13 maja 2002 r. w sprawie ustalenia w województwie wielkopolskim oraz Sejmiku Województwa Wielkopolskiego – załącznik Nr 5 (Dz. Urzędowy Woj. Wielkopolskiego Nr 69, poz. 1824), Rada Miejska w Pile uchwala, co następuje:

§1

Dzieli się Gminę Piła na cztery okręgi wyborcze, określając ich granice i numery oraz ustala się liczbę radnych wybieranych w każdym okręgu, jak w załączniku do uchwały.

§2

Wykonanie uchwały powierza się Zarządowi Miejskiemu w Pile.

§3

Traci moc uchwała Nr 140/98 Zarządu Miejskiego w Pile z dnia 17 sierpnia 1998 r. w sprawie podziału Gminy Piła na okręgi wyborcze i ustalenia liczby radnych wybieranych w każdym okręgu – dla wyboru Rady Miejskiej w Pile (Dz. Urzędowy Woj. Pińskiego Nr 27, poz. 182).

§4

Uchwała wchodzi w życie z dniem podjęcia, podlega ogłoszeniu w Dzienniku Urzędowym Województwa Wielkopolskiego oraz podaniu do publicznej wiadomości poprzez rozplakowanie obwieszczeń w miejscach publicznych na terenie Gminy Piła i na Tablicy ogłoszeń w Urzędzie Miejskim w Pile. Uchwała podlega niezwłocznemu przekazaniu Wojewodzie Wielkopolskiemu i Komisarzowi Wyborczemu w Pile.

Przewodniczący
Rady Miejskiej w Pile
(-) *Lech Cabański*

**Załącznik
do uchwały Nr LIII/543/02
Rady Miejskiej w Pile
z dnia 25 czerwca 2002 r.**

Granice okręgu	Numer okręgu	Liczba radnych wybieranych w okręgu
<p>Ulice: św. Jana Bosko, Boh. Stalingradu, Buczka, Budowlanych, Bulwary Chatellerault, Ceglana, pl. ks. B. Domańskiego, Drygasa, Drzymały, Dzieci Polskich, Dworzec Osobowy, Dworzec Towarowy, Fałata, Grottgera, pl. Inwalidów, al. Jana Pawła II, Kilińskiego, Konarskiego, Ojca M. Kolbe, Konopnickiej, pl. Kwiatowa, 11 Listopada, 14 Lutego, Łęgi, 1 Maja, pl. 9 Maja, Mała, Matejki, Mieszka I, Moniuszki, Namysłowskiego, Niemcewicz, al. Niepodległości do nr 72, Noskowskiego, Ogińskiego, Okrzei, Ossolińskich, Paderewskiego, al. Piastów, Piekarska, W. Pola, Pomorska, ks. J. Popiełuszki, Reymonta, Różyckiego, Rynkowa, Rymarska, Sikorskiego, Zygmunta Starego pl. Staszica, Śródmiejska, Świętojańska, Teatralna, Towarowa, Trentowskiego, Warsztatowa, Wiatraczna, dr F. Witaszka, Wodna, al. Wojska Polskiego do nr 34, Prymasa Wyszyńskiego, Zakopiańska, pl. Zwycięstwa, Żeleńskiego, Żeromskiego</p>	I	6
<p>Ulice: Agatowa, Armii Krajowej, Armii Ludowej, Asnyka, Batalionów Chłopskich, Boh. Westerplatte, Bogusławskiego, Brzechwy, Brzozowa, Ceramiczna, Chodzieska, Chopina, Chorwacka, Cicha, Czarnieckiego, Czarnkowska, Czwartaków, Dembowskiego, Długosza, Dojazdowa, Dolna, Droga Kotuńska, Fredry, Gliniana, Głowackiego, Gnieźnieńskiego, Grodzka, Grunwaldzka, Hutnicza, Jaskólcza, Jastrzębia, Kamienna, Kochanowskiego, Kolejowa, Kościuszki, Kondratowicza, Kopernika, Košno, Krasieńskiego, Kraszewskiego, Krótka, Krucza, Krzywa, Leśna, Liberta, Limanowskiego, Lotnicza, pl. Lotnictwa, Ludwisarska, Łódzka, Łużycka, Makuszyńskiego, Margonińska, Masztowa, Miedziana, Motylewska, Matwiejewa, Mickiewicza, Norwida, Obornicka, Orla, Orzeszkowej, Obrońców Helu, Osiedlowa, Partyzantów, Piękna, Piła – Stobno, Platynowa, Polna, Połabska, al. Poznańska bez nr 130, 136, 138, 198, 202, al. Poznańska nr 130, 136, 138, 198, 202, Półwiejska, Prusa, Pułaskiego, Przemysłowa, Ptasia, Radosna, Reja, Rogozińska, Rubinowa, Rugijska, Rydygiera, z wyłączeniem numeru 1, Rydygiera nr 1, Rzemieślnicza, Salezjańska, Sienkiewicza, Siemiradzkiego, Skłodowskiej – Curie, Słoneczna, Słowackiego, Sowińskiego, Sportowa, Staffa, Stalowa, St. Batorego, Śląska, Słowicza, Sokoła, Sowia, Spiżowa, Srebrna, Strusia, Strzelecka, Świtez, Szafirowa, Szarych Szeregów, Tetmajera, Traugutta, Trzcianecka, Turkusowa, Ujska, Wapienna, Władysława IV, Walecznych, Wiejska, Wiosny Ludów, al. Wojska Polskiego od nr 35, Wysoka, Wypoczynkowa, Wypiańskiego, Zamenhofska, Zatorska, Złota, Żabia, Żurawia, Żółkiewskiego, Żwirowa</p>	II	6
<p>Ulice: Agrestowa, Akacyjowa, Al. Powstańców Wlkp. z wyłączeniem nr: 1a, 1b, 3a – 3d, 5a – 5c, 7a – 7d, 9, Bema, Bluszczowa, Błotna, Bocheńskiego, Boczna, Bukowa, Bydgoska, od nr 133, Chełmońskiego, Chodkiewicza, Daleka, Dąbrowskiego od nr 47, Dębiaki, Dębowa, Dunikowskiego, Elektrownia Koszyce, Garczyńskiego, Gdańska, Giełdowa, Gierymskiego, Gluchowska, Grażyny, Gryfitów, Jagiellońska, pl. Jagielly, Jagodowa, Jałowcowa, Jaśminowa, Jaworowa, Kadetów, Kr. Jadwigi, Kalinowa, Karłowicza, Kasprzaka, Kasztanowa, Kasztelańska, Kazimierza Wielkiego, Klonowa, Korczaka, Kossaka, Koszycka, Kurpińskiego, Kusocińskiego, Kwidzińska, Ledycka, Lelewela do nr 132., Lelewela od nr 133, Leśnictwo Podlasie, Leśnictwo Plotka, Lutycka, al. Lipowa, Łączna, Malinowa, Małe Błonia, Michałowskiego, Miła, Miodowa, Młyńska, Modrzewiowa, Nad Gwdą, Nad Łąkami, al. Niepodległości od nr 74, Nowa, Nowowiejskiego, Ogrodowa, Okrężna, Olsztyńska, Piaskowa, E. Plater, Podchorążych, Podleśna, Pogodna, Pracownicza, Promienna, Prosta, Przednia, Robotnicza, Rodakowskiego, Różana Droga, Równa, Rycerska, Serbska, Słowiańska, Sobieskiego, Sosnowa, Składowa, Skońska, Stańczyka, Staropolska, Styki, Sucha, Szymanowskiego, Szermentowskiego, Śniadeckich, do nr 85, Śniadeckich od nr 86, Średnia, Światowida, Świerkowa, Targowa, Tartaczna, Topolowa, Ukryta, Walecka, Wenedów, Widok, Wieniawskiego, Wierzbowa, Wiosenna, Wiśniowa, Wrzosa, Wybickiego, al. Wyzwolenia, Zacisze, Zamiejska, Zaulek, Zbrojna, Zielna, Zielona Dolina, Żelazna, Żwirki, i Wigury, Żytia</p>	III	6
<p>Ulice: Browarna, Bydgoska, do nr 132, Chałubińskiego, Chojnicka, Dąbrowskiego 3, 5, 7, Dworzec Celny, Fabryczna, Grabowa, Kaczorska, Kalina, Kapucyńska, Karpacka, Komuny Paryskiej, Leszków, Ludowa, Łowiecka, Malczewskiego, Okólna, pl. Powst. Warszawy, al. Powstańców Wlkp. nr: 1a, 1b, 3a – 3d, 9, al. Powstańców Wlkp. 5a – 5c oraz 7a – 7d, Roosevelta, Rybacka, Śmiłowska, Tczewska, Tucholska, Walki Młodych do nr 30, Walki Młodych od nr 31 – 106, Walewska, Wągrowiecka, Węglowa, W. Witosa, Wyrzyska</p>	IV	5

2825

UCHWAŁA Nr XXXVIII/406/2002 RADY MIEJSKIEJ PNIEWY

z dnia 27 czerwca 2002 r.

w sprawie utworzenia okręgów wyborczych, nadania ich numerów i określenia granic oraz ilości radnych wybieranych w każdym okręgu wyborczym

Na podstawie art. 15 ust. 3 ustawy z dnia 11 kwietnia 2001 r. o zmianie ustaw: o samorządzie gminnym, o samorządzie powiatowym, o samorządzie województwa, o administracji rządowej w województwie oraz o zmianie niektórych innych ustaw (Dz.U. Nr 45, poz. 497 z 2001 r. z późn. zmianami) w związku z art. 90 ust. 1, art. 91 oraz art. 92 ust. 2 i 3 ustawy z dnia 16 lutego 1998 r. – Ordynacja Wyborcza do rad gmin, rad powiatów i sejmików województw (Dz.U. Nr 95, poz. 602 z późn. zmianami) uchwala się, co następuje:

§1

Dla wyboru Rady Miejskiej Pniewy dokonuje się podziału gminy na okręgi wyborcze, określenia się ich numerów i granice oraz liczbę radnych wybieranych w każdym okręgu wyborczym – jak w załączniku nr 1 do niniejszej uchwały.

§2

Uchwała podlega niezwłocznemu przekazaniu Komisarzowi Wyborczemu w Pile.

§3

Wykonanie uchwały powierza się Zarządowi Miejskiemu Pniewy.

§4

Uchwała wchodzi w życie z dniem podjęcia i podlega ogłoszeniu w Dzienniku Urzędowym Województwa Wielkopolskiego oraz podaniu do publicznej wiadomości w formie obwieszczenia.

Przewodniczący
Rady Miejskiej
(-) mgr Bogdan Janaszek

**Załącznik
do Uchwały Nr XXXVIII/406/2002
z dnia 27 czerwca 2002 r.**

Okręg Wyborczy Nr	Granice okręgu wyborczego	Liczba wybieranych radnych
I	MIASTO PNIEWY ulice:	1
	1. Akacyjowa	
	2. Bukowa	
	3. Brzozowa	
	4. Cisowa	
	5. Dębowa	
	6. Grabowa	
	7. Halluin	
	8. Jarzębinowa	
	9. Jaworowa	
	10. Jodłowa	
	11. Klonowa	
	12. Lipowa	
	13. Modrzewiowa	
	14. Radkowska	
	15. 25 Stycznia	
	16. Świerkowa	
	17. Sosnowa	
	18. Topolowa	
	19. Osiedle Wyzwolenia	
20. Miła		

II	MIASTO PNIEWY ulice:	1
	1. Strzelecka nr 10C	
	2. Sportowa	
	3. Konińska	
	4. Poznańska bez nr: 1, 2, 3, 4, 6, 8, 8A	
	5. Promienista	
	6. Jasna	
	7. Spokojna	
	8. Tęczowa	
	9. Słoneczna	
	10. Radosna	
11. Ignacego Łukasiewicza		
III	MIASTO PNIEWY ulice:	1
	1. Cicha	
	2. Pogodna	
IV	MIASTO PNIEWY ulice:	1
	3. Spacerowa bez numerów 17, 18, 19, 20	
	1. Łąkowa	
	2. Leśna	
	3. Wroniecka	
	4. Słowiańska	
	5. Różana	
	6. Polna	
	7. Wspólna	
	8. Wiśniowa	
9. Okrężna		
10. Ks. Mariana Maciejewskiego		
V	MIASTO PNIEWY ulice:	1
	1. Międzychodzka	
	2. Targowa	
	3. Spichrzowa	
	4. Młyńska	
	5. Pocztowa	
	6. Dr W. Felickiego	
	7. Dworcowa	
8. Poznańska nr 1, 2, 3, 4, 6, 8, 8A		
VI	MIASTO PNIEWY ulice:	1
	1. Spacerowa nr 17, 18, 19, 20	
	2. Jakubowska	
	3. Zielona	
	4. Strzelecka (bez bloków 10A, 10B, 10C)	
	5. Turowska	
6. Krótka		
VII	MIASTO PNIEWY ulice:	1
	1. Henryka Sienkiewicza	
	2. Władysława Stanisława Reymonta	
	3. Józefa Ignacego Kraszewskiego	
	4. Bolesława Prusa	
	5. Marii Konopnickiej	
	6. Lwówecka	
	7. Św. Ducha	
8. Zamorska		
VIII	MIASTO PNIEWY ulice:	1
	1. Adama Mickiewicza	
	2. gen. Józefa Hallera	
	3. Wolności	
	4. Strzelecka blok 10A i 10B	
	5. Powstańców Wlkp.	
	6. Kowalska	
	7. Ogrodowa	
	8. Szkolna	
9. Grobla		

IX	MIASTO PNIEWY ulice:	1
	1. Bl. U. Ledóchowskiej	
	2. Jeziorna	
	3. Wodna	
	4. Nowa	
	5. Św. Wawrzyńca	
	6. Prosta	
	7. Środkowa	
	8. Rynek	
X	9. Kaptańska	1
	WSIE:	
	1. Nosalewo	
	2. Nojewo	
	3. Orliczko	
XI	4. Zajączkowo	1
	5. Podborowo	
	WSIE:	
	1. Psarskie	
XII	2. Kikowo	1
	3. Dębrzyce	
	4. Buszewo	
	WSIE:	
	1. Dębina	
XIII	2. Buszewko	1
	3. Przystanki	
	4. Lubosinek	
	5. Lubosina	
XIV	6. Szymanowo	1
	WSIE:	
	1. Jakubowo	
XV	2. Koszanowo	1
	3. Chełmno	
	WSIE:	
	1. Turowo	
	2. Zamorze	
XV	3. Berdychowo	1
	4. Dąbrowa	
	5. Lubocześnica	
	WSIE:	
	1. Podpniewki	
	2. Koninek	
	3. Rudka	
	4. Karmin	
5. Psarce		
6. Konin		
XV	7. Konin Huby	1
	8. Psarki	

2826

UCHWAŁA Nr XLI/314/2002 RADY MIEJSKIEJ W PLESZEWIE

z dnia 20 czerwca 2002 r.

w sprawie podziału miasta i gminy Pleszew na okręgi wyborcze, ustalenia ich granic i numerów oraz liczby radnych wybieranych w każdym okręgu

Na podstawie art. 92 ust. 2 ustawy z dnia 16 lipca 1998 r. Ordynacja wyborcza do rad gmin, rad powiatów i sejmików województw (Dz. Nr 95, poz. 602 ze zmianami), w związku z art. 15 ust. 3 ustawy z dnia 11 kwietnia 2001 r. o zmianie ustaw: o samorządzie gminnym, o samorządzie powiatowym, o samorządzie województwa, o administracji rządowej w województwie oraz o zmianie niektórych ustaw (Dz.U. Nr 45 poz. 497 ze zmianami) uchwała się, co następuje:

§1

Dla wyboru Rady Miejskiej w Pleszewie ustala się podział miasta i gminy Pleszew na okręgi wyborcze, ustala ich granice i numery oraz liczbę radnych wybieranych w każdym okręgu zgodnie z załącznikiem do niniejszej uchwały.

§2

Wykonanie uchwały powierza się Zarządowi Miasta i Gminy.

§3

Uchwała wchodzi w życie z dniem podjęcia i podlega ogłoszeniu w Dzienniku Urzędowym Województwa Wielkopolskiego i podaniu do wiadomości publicznej w sposób zwyczajowo przyjęty.

Przewodniczący
Rady Miejskiej w Pleszewie
(-) mgr Mieczysław Kołtuniewski

**Załącznik do
uchwały Nr XLI/314/2002
Rady Miejskiej w Pleszewie
z dnia 20 czerwca 2002 r.**

Nr okręgu wyborczego	Granice okręgu wyborczego	Liczba wybieranych radnych w okręgu
1.	2	5
1.	Miasto Pleszew ulice: Al. Mickiewicza, Al. Wojska Polskiego, Anny Jagielonki, Armii Poznań, Bolesława Chrobrego, Bolesława Krzywoustego, Bolesława Śmiałego, Fabryczna, Garncarska, Grunwaldzka, Jana III Sobieskiego, Kaliska, Kazimierza Wielkiego, Kilińskiego, Kolejowa, Komunalnych, Kościelna, Kowalska, Królowej Jadwigi, Krótka, Krzywa, Krzyżowa, Kubackiego, Łąkowa, Wł. Łokietka, Malinie, Malińska, Karola Marcinkowskiego, Mieszka I, Ogrodowa, Panieńska, Piaski, Plac Kościelny, Plac Kościuszki, Plac Wolności, Podgórna, Polna, Przemysława II, 70 Pułku Piechoty, Poziomkowa, Poznańska od Nr 1 – 33 (strona południowa), Rolna, Sienkiewicza, Sporna, Sportowa, St. A. Poniatowskiego, Stare Targowisko, Stefana Batorego, Stolarska, Strumykowa, Szkolna, Śmieja Młyn, Targowa, Traugutta, Wąska, Władysława Jagiełły, Władysława Warneńczyka, Wodna, Wschodnia, Wyspiańskiego, Zamkowa, Zygmunta Augusta, Zygmunta Starego, Zygmunta III Wazy,.	7
2.	Miasto Pleszew ulice: Asnyka, Bałtycka, M. Bałuckiego, Błotna, W. Bogusławskiego, M. Bogusza, Edmunda Bojanowskiego, Bramkowa, Chełmońskiego, Chopina, Cicha, Ciołkowskiego, Daszyńskiego, Dąbrowskiego, Drobnika, Fredry, Gałczyńskiego, Gdańska, Gdyńska, Gen. J. Hallera, Gierymskiego, Glinki, Grottgera, Helska, Włodzimierza Jacorzyńskiego, Karczewskiego, M. Karłowicza, Kasztanowa, J. Kiepur, Stefana Kisielewskiego, Kochanowskiego, Konopnickiej, Kopernika, Kossaka, Koźmińska, Kraszewskiego, K. Kurpińskiego, Kusocińskiego, Kwiatowa, Ks. Kazimierza Niesiołowskiego, Lipowa, Lenartowicka, Makowskiego, Marszewska, J. Matejki, Michałowskiego, Młyńska, A. F. Modrzewskiego, Moniuszki, Norwida, Nowa, Feliksa Nowowiejskiego, Olsztyńska, Osiedlowa, I. Paderewskiego, Plac Powstańców Wlkp., Pomorska, Poznańska (część pozostała), Prokopowska, Prusa, M. Reja, Wł. Reymonta, Różana, Rynek, M. C. Skłodowskiej, Słoneczna, Słowackiego, L. Solkiego, K. Sopałowicza, Szenica, Szpitalna, K. Szymanowskiego, Św. Ducha, Toruńska, Tuwima, Tynec, H. Wieniawskiego, Wierzbowa, Wiśniowa, Witkiewicza, Wrzesińska, Zachodnia, Zielona, Żeromskiego.	6

3.	Sołectwa: Baranówek, Borucin, Bógwidze (Józefina, Kotarby), Bronów, Brzezie, Dobra Nadzieja (Chorzew), Grodzisko, Janków, Korzkwy (Tomaszew), Kowalew (Baranów, Kowalewiec), Kuczków (Chrzanów), Lenartowice (Przepadłe, Przydziałki, Sulęcín, Śmieja Młyn), Lubomierz, Ludwina (Gminka, Karczemka), Marszew, Nowa Wieś (Folusz, Łaszew), Pacanowice (Pardelak), Piekarzew, Prokopów, Rokutów (Turowy), Sowina, Sowina Błotna, Suchorzew, Taczanów I, Taczanów II, Zawady, Zawidowice, Zielona Łąka.	8
RAZEM		21

2827

UCHWAŁA Nr XLI/315/2002 RADY MIEJSKIEJ W PLESZEWIE

z dnia 20 czerwca 2002 r.

w sprawie utworzenia stałych obwodów głosowania na obszarze Miasta i Gminy Pleszew

Na podstawie art. 30 ust. 2 pkt 1 ustawy z dnia 16 lipca 1998 r. Ordynacja wyborcza do rad gmin, rad powiatów i sejmików województw (Dz.U. Nr 95, poz. 602 ze zmianami) uchwala się, co następuje:

§1

Dokonuje się podziału Miasta i Gminy Pleszew na stałe obwody głosowania, zgodnie z załącznikiem do niniejszej uchwały.

§2

Traci moc podział na obwody głosowania ustalony uchwałą Zarządu Miasta i Gminy ustalony uchwałą Zarządu Miasta i Gminy nr 629/II/98 z dnia 2 września 1998 r. w sprawie

utworzenia obwodów głosowania na terenie miasta i gminy Pleszew.

§3

Wykonanie uchwały powierza się Zarządowi Miasta i Gminy.

§4

Uchwała wchodzi w życie z dniem podjęcia i podlega ogłoszeniu w Dzienniku Urzędowym Województwa Wielkopolskiego oraz podaniu do wiadomości publicznej w sposób zwyczajowo przyjęty.

Przewodniczący
Rady Miejskiej w Pleszewie
(-) mgr Mieczysław Kołtuniewski

**Załącznik
do uchwały Nr XLI/315/2002
Rady Miejskiej w Pleszewie
z dnia 20 czerwca 2002 r.**

Numer obwodu głosowania	Granice obwodu głosowania	Siedziba Obwodowej Komisji Wyborczej
1	Miasto Pleszew: 70 Pułku Piechoty, Anny Jagielonki, Armii Poznań, Bolesława Krzywoustego, Bolesława Śmiałego, Jana III Sobieskiego, Kazimierza Wielkiego, Królowej Jadwigi, Malińska, Malinie, Podgórna, St. A. Poniatowskiego, Poziomkowa, Przemysława II, Rolna, Władysława Łokietka, Władysława Warneńczyka, Zygmunta Augusta, Zygmunta Starego, Zygmunta III Wazy.	Szkoła Podstawowa Nr 3 ul. Bolesława Krzywoustego Pleszew
2	Miasto Pleszew ulice: Mieszka I	Szkoła Podstawowa Nr 3 ul. Bolesława Krzywoustego Pleszew

3	Miasto Pleszew ulice: Aleja Mickiewicza, Aleje Wojska Polskiego, Bolesława Chrobrego, Fabryczna, Grunwaldzka, Krótka, Kubackiego, Karola Marcinkowskiego, Plac Wolności 1-4, Sporna, Sportowa, Stefana Batorego, Traugutta, Władysława Jagiełły.	Ośrodek Adaptacyjny dla Dzieci Niepełnosprawnych ul. Podgórna Pleszew
4	Dom Pomocy Społecznej	Dom Pomocy Społecznej Plac Wolności Pleszew
5	Miasto Pleszew ulice: Kaliska, Kilińskiego, Komunalnych, Kościelna, Panieńska, Piaski, Plac Kościelny, Polna, Szkolna, Śmieja Młyn, Wodna, Wschodnia.	Szkoła Podstawowa Nr 1 ul. Szkolna 5 Pleszew
6	Miasto Pleszew ulice: Garncarska, Kolejowa, Kowalska, Krzywa, Krzyżowa, Łąkowa, Ogrodowa, Plac Kościuszki, Poznańska od nr 1 do 33 (strona południowa), Sienkiewicza, Stare Targowisko, Stolarska, Strumykowa, Targowa, Wąska, Wyspiańskiego, Zamkowa.	Szkoła Podstawowa Nr 2 ul. Ogrodowa Pleszew
7	Miasto Pleszew ulice: Asnyka, Bałtycka, M. Bałuckiego, Błotna, W. Bogusławskiego, Cicha, Ciołkowskiego, Chełmońskiego, Chopina, Dąbrowskiego, Drobnika, Fredry, Gałczyńskiego, Gdańska, Gdyńska, Gierymskiego, Grottgera, Helska, Włodzimierza Jacorzyńskiego, Karczewskiego, M. Karłowicza, J. Kiepury, Stefana Kisielewskiego, Konopnickiej, Kopernika, Kossaka, K. Kurpińskiego, Kusocińskiego, Makowskiego, Marszewska, J. Matejki, Michałowski, Młyńska, Moniuszki, Norwida, Nowa, F. Nowowiejskiego, Olsztyńska, I. Paderewskiego, Pomorska, Poznańska od nr 2 do 52 (strona północna) i od nr 35 do 61 (strona południowa), Prusa, Wł. Reymonta, M. C. Skłodowskiej, L. Solskiego, K. Sopałowicza, Szenica, K. Szymanowskiego, Św. Ducha, Toruńska, Tuwima, H. Wieniawskiego, Witkiewicza, Wrzesińska, Zachodnia, Żeromskiego.	Liceum Ogólnokształcące ul. Poznańska Pleszew
8	Pleszew Miasto ulice: Gen. J. Hallera, Kasztanowa, Koźmińska, Kwiatowa, Lipowa, Osiedlowa, Poznańska od nr 54 do końca (strona północna) i od nr 63 do końca (strona południowa), Różana, Słoneczna, Szpitalna, Wierzbowa, Wiśniowa, Zielona.	Zespół Szkół Zawodowych Nr 1 ul. Zielona 3 Pleszew
9	Pleszew Miasto ulice: M. Bogusza, Kochanowskiego, A. F. Modrzewskiego, M. Reja, Słowackiego.	Szkoła Podstawowa Nr 2 ul. Ogrodowa Pleszew
10	Pleszew Miasto ulice: Edmunda Bojanowskiego, Bramkowa, Daszyńskiego, Glinki, Kraszewskiego, Lenartowicka, Ks. Kazimierza Niesiołowskiego, Plac Powstańców Wlkp., Prokopowska, Rynek, Tynec.	Szkoła Podstawowa Nr 1 ul. Szkolna 5 Pleszew
11	Sołectwa: Baranówek, Kowalew (Baranów, Kowalewicz)	Szkoła Podstawowa Kowalew ul. Bolesława Chrobrego 36a
12	Sołectwa: Korzkwy (Tomaszew), Piekarzew	Dom Kultury Piekarzew
13	Sołectwa: Suchorzew	Świetlica Wiejska Suchorzew
14	Sołectwa: Marszew	Zespół Szkół Rolniczych Marszew
15	Sołectwa: Pacanowice (Pardelak), Prokopów	Świetlica Wiejska Pacanowice
16	Sołectwa: Grodzisko	Szkoła Podstawowa Grodzisko
17	Sołectwa: Rokutów (Turowy), Zawady, Zawidowice	Szkoła Podstawowa Zawidowice
18	Sołectwa: Lenartowice (Przepadłe, Przydziałki, Sulęcín, Śmieja Młyn)	Szkoła Podstawowa Lenartowice
19	Sołectwa: Dobra Nadzieja (Chorzew), Ludwina (Gminka, Karczemka)	Szkoła Podstawowa Dobra Nadzieja
20	Sołectwa: Zielona Łąka	Szkoła Podstawowa Zielona Łąka
21	Sołectwa: Bronów, Bógwidze (Józefina, Kotarby), Lubomierz, Sowina, Sowina Błotna.	Szkoła Podstawowa Sowina Błotna
22	Sołectwa: Nowa Wieś (Folusz, Łaszew), Taczanów II, Taczanów I.	Szkoła Podstawowa Taczanów II

23	Sołectwa: Borucin, Janków, Kuczków (Chrzanów)	Szkoła Podstawowa Kuczków
24	Sołectwa: Brzezie	Szkoła Podstawowa Brzezie

2828

UCHWAŁA Nr XLI/316/2002 RADY MIEJSKIEJ W PLESZEWIE

z dnia 20 czerwca 2002 r.

w sprawie utworzenia odrębnego obwodu głosowania na obszarze Miasta i Gminy Pleszew w wyborach samorządowych w 2002 r.

Na podstawie art. 30 ust. 2 pkt 2 ustawy z dnia 16 lipca 1998 r. Ordynacja wyborcza do rad gmin, rad powiatów i sejmików województw (Dz. Nr 95, poz. 602 ze zmianami) uchwala się, co następuje:

§1

Tworzy się odrębny obwód głosowania w wyborach do Rady Miejskiej w Pleszewie w Szpitalu im. T. Drobnika w Pleszewie przy ul. Poznańskiej 125 i nadaje się obwodowi numer 25.

§2

Wykonanie uchwały powierza się Zarządowi Miasta i Gminy.

§3

Uchwała wchodzi w życie z dniem podjęcia i podlega ogłoszeniu w Dzienniku Urzędowym Województwa Wielkopolskiego i podaniu do wiadomości publicznej w sposób zwyczajowo przyjęty.

Przewodniczący
Rady Miejskiej w Pleszewie
(-) mgr Mieczysław Kołtuniewski

2829

UCHWAŁA Nr LXII/547/2002 RADY MIEJSKIEJ GMINY POBIEDZISKA

z dnia 27 czerwca 2002 r.

w sprawie podziału gminy na okręgi wyborcze

Na podstawie art. 15 ust. 3 ustawy z dnia 30 maja 2001 roku o zmianie ustawy o samorządzie gminnym, ustawy o samorządzie powiatowym, ustawy o samorządzie województwa, ustawy – Ordynacja wyborcza do rad gmin, rad powiatów i sejmików województw oraz ustawy o referendum lokalnym (Dz.U. Nr 23. poz. 220 z 16 marca 2002 roku). W związku z art. 92 ustawy z dnia 16 lipca 1998 r. Ordynacja wyborcza do rad gmin, rad powiatów i sejmików województw (Dz.U. z 1998 r. Nr 95, poz. 602 z późniejszymi zmianami oraz §1 Zarządzenia Nr 70/02 Wojewody Wielkopolskiego z dnia 13 maja 2002 r. w sprawie ustalenia liczby radnych do rad gmin i rad powiatów w województwie wielkopolskim oraz Sejmiku Województwa Wielkopolskiego uchwala się, co następuje:

§1

1. Na wniosek Burmistrza Miasta i Gminy Pobiedziska dokonuje się podziału Gminy Pobiedziska na okręgi wyborcze, których wykaz stanowi załącznik do niniejszej uchwały.
2. Podział na okręgi wyborcze jest stały.

§2

Wykonanie uchwały powierza się Zarządowi Miasta i Gminy Pobiedziska.

§3

1. Uchwała podlega ogłoszeniu w Dzienniku Województwa Wielkopolskiego oraz podaniu do publicznej wiadomości w sposób zwyczajowo przyjęty.

2. Po jednym egzemplarzu uchwały przekazuje się Wojewodzie Wielkopolskiemu i Komisarzowi Wyborczemu w Poznaniu.

§4

Na ustalenia Rady Gminy w sprawach okręgów wyborczych, wyborcom w liczbie co najmniej 15 przysługuje prawo wniesienia skargi do Komisarza Wyborczego w Poznaniu w terminie 5 dni od daty podania do publicznej wiadomości w trybie, o którym mowa w §3.

§5

Traci moc uchwała Nr 383/98 Zarządu Miasta i Gminy Pobiedziska z dnia 11 sierpnia 1998 r. w sprawie podziału gminy Pobiedziska na okręgi wyborcze.

§6

Uchwała wchodzi w życie z dniem podjęcia.

Przewodnicząca
Rady Miejskiej
Gminy Pobiedziska
(-) *Krystyna Selinger*

**Załącznik
do Uchwały Nr LXIII/547/2002
Rady Miejskiej Gminy Pobiedziska
z dnia 27 czerwca 2002 roku**

Numer okręgu	Granice okręgu wyborczego	Ilość mandatów
Okręg 1	Część obszaru miasta Pobiedziska określona liniami wyznaczonymi przez ulicę Polną i jej przedłużenie do południowej granicy miasta, południową, zachodnią i północną granicą miasta do ulicy Rolnej, ulicą Rolną i Gajową wraz z wymienionymi ulicami oraz ulicą Poznańską z wyłączeniem tej ulicy i ulicy Fabrycznej.	1
Okręg 2	Część obszaru miasta Pobiedziska obejmująca ulicę Goślińską i Rynek oraz obszar pomiędzy liniami wyznaczonymi przez ulicę Fabryczną i Kazimierza Odnowiciela wraz z tymi ulicami, a ulicą Tysiąclecia, Poznańską i Proszą z wyłączeniem tych ulic.	1
Okręg 3	Część obszaru miasta Pobiedziska obejmująca ulicę Podgórną i Jeziorną oraz obszar pomiędzy liniami wyznaczonymi przez ulice: Powstańców Wielkopolskich, Władysława Jagiełły, Tadeusza Kościuszki, Ogrodową i Kostrzyńską wraz z wymienionymi ulicami.	1
Okręg 4	Część obszaru miasta Pobiedziska obejmująca osiedla mieszkaniowe przy ulicach Zaulek i Zawila oraz przy ulicy Tysiąclecia wraz z tymi ulicami i ulicą Królowej Jadwigi.	1
Okręg 5	Część obszaru miasta Pobiedziska pomiędzy liniami wyznaczonymi przez ulice Różaną i Wojska Polskiego wraz z wymienionymi ulicami, a ulicami: Powstańców Wielkopolskich, Kostrzyńską i ulicę gen. Tadeusza Kutrzeby do granic miasta z wyłączeniem tych ulic.	1
Okręg 6	Część obszaru miasta Pobiedziska pomiędzy liniami wyznaczonymi przez ulicę Poznańską, a gen. T. Kutrzeby do granic miasta wraz z tymi ulicami oraz między ulicami Polną a Królowej Jadwigi z wyłączeniem tych ulic i wyłączeniem ulic: Zawila, Zaulek i Różana.	1
Okręg 7	Część obszaru miasta Pobiedziska pomiędzy liniami wyznaczonymi przez północną granicę miasta, ulicę Goślińską i Fabryczną wraz z ulicą Kiszkowską, Skośną i Skrytą z wyłączeniem ulic Goślińskiej i Fabrycznej.	1
Okręg 8	Część obszaru miasta Pobiedziska obejmująca ulicę Działkową i obszar pomiędzy liniami wyznaczonymi przez wschodnią granicę miasta, ulicę: Półwiejską, Klasztorną, Czerniejewską, Łąkową, Gnieźnieńską wraz z tymi ulicami i ulicę Fabryczną z jej wyłączeniem.	1
Okręg 9	Teren określony granicami sołectw Bociniec Kociałkowa Górka Polska Wieś Promno Wagowo	1
Okręg 10	Teren określony granicami sołectw Główna Kocanowo Pomarzanowice	1
Okręg 11	Teren określony granicami sołectw Latalice Łągiewniki Podarzewo Węglewo	1
Okręg 12	Teren określony granicami sołectw Bednary Stęszewko Wronczyn Złotniczki	1
Okręg 13	Teren określony granicami sołectw Biskupice Wlkp. Góra Jankowo Jerzykowo Kołata	3

2830

UCHWAŁA Nr LXIII/548/2002 RADY MIEJSKIEJ GMINY POBIEDZISKA

z dnia 27 czerwca 2002 r.

w sprawie podziału gminy na obwody głosowania

Na podstawie art. 30 ustawy z dnia 16 lipca 1998 r. Ordynacja wyborcza do rad gmin, rad powiatów i sejmików województw (Dz.U. z 1998 roku nr 95, poz. 602 z późniejszymi zmianami) uchwała się, co następuje:

§1

1. Na wniosek Burmistrza Miasta i Gminy Pobiedziska dokonuje się podziału Gminy Pobiedziska na obwody głosowania, których wykaz stanowi załącznik do niniejszej uchwały.
2. Obwody głosowania, o których mowa w ust. 1 są stałymi obwodami głosowania w wyborach do Rady Miejskiej Gminy Pobiedziska, Rady Powiatu Poznańskiego i Sejmiku Województwa Wielkopolskiego.
3. Postanowienia ust. 2 stosuje się odpowiednio do wyboru Prezydenta Rzeczypospolitej Polskiej oraz do wyboru posłów i senatorów w wyborach do Sejmu i Senatu Rzeczypospolitej Polskiej.

§2

Wykonanie uchwały powierza się Zarządowi Miasta i Gminy Pobiedziska.

§3

1. Uchwała podlega ogłoszeniu w Dzienniku Urzędowym Województwa Wielkopolskiego oraz podaniu do publicznej wiadomości w sposób zwyczajowo przyjęty.

2. Po jednym egzemplarzu uchwały przekazuje się Wojewodzie Wielkopolskiemu i Komisarzowi Wyborczemu w Poznaniu.

§4

Na ustalenia o podziale Gminy Pobiedziska na stałe obwody głosowania, wyborcom w liczbie co najmniej 15 przysługuje prawo do wniesienia skargi do Komisarza Wyborczego w Poznaniu w terminie 5 dni od daty podania do publicznej wiadomości w trybie, o którym mowa w §3.

§5

Traci moc uchwała nr XXXI/292/00 Rady Miejskiej Gminy Pobiedziska z dnia 21 sierpnia 2000 roku w sprawie podziału Gminy Pobiedziska na obwody głosowania.

§6

Uchwała wchodzi w życie z dniem podjęcia.

Przewodnicząca
Rady Miejskiej Gminy Pobiedziska
(-) *Krystyna Selinger*

**Załącznik
do Uchwały Nr LXIII/548/2002
Rady Miejskiej Gminy Pobiedziska
z dnia 27 czerwca 2002 roku**

NUMER OBWODU SIEDZIBA	GRANICE OBWODU GŁOSOWANIA	
OBWÓD 1 Zespół Szkół Pobiedziska Letnisko Leśne ul. Gajowa 22	Obwód nr 1 stanowi obszar miasta wyznaczony granicami okręgu nr 1	
	Okręg nr 1	Część obszaru miasta Pobiedziska określona liniami wyznaczonymi przez ulicę Polną i jej przedłużenie do południowej granicy miasta, południową, zachodnią i północną granicą miasta do ulicy Rolnej, ulicą Rolną i Gajową wraz z wymienionymi ulicami oraz ulicą Poznańską z wyłączeniem tej ulicy i ulicy Fabrycznej.

<p>OBWÓD 2 Urząd Miasta i Gminy Pobiedziska ul. Kościuszki 4</p>	<p>Obwód nr 2 stanowi obszar miasta wyznaczony granicami okręgów nr 2, 3 i 4</p>	
	<p>Okręg nr 2</p>	<p>Część obszaru miasta Pobiedziska obejmująca ulicę Goślińską i Rynek oraz obszar pomiędzy liniami wyznaczonymi przez ulicę Fabryczną i Kazimierza Odnowiciela wraz z tymi ulicami, a ulicą Tysiąclecia, Poznańską i Proszą z wyłączeniem tych ulic</p>
	<p>Okręg nr 3</p>	<p>Część obszaru miasta Pobiedziska obejmująca ulice Podgórną i Jeziorną oraz obszar pomiędzy liniami wyznaczonymi przez ulice: Powstańców Wielkopolskich, Władysława Jagiełły, Tadeusza Kościuszki, Ogrodową i Kostrzyńską wraz z wymienionymi ulicami.</p>
	<p>Okręg nr 4</p>	<p>Część obszaru miasta Pobiedziska obejmująca osiedla mieszkaniowe przy ulicach Zaulek i Zawila oraz przy ulicy Tysiąclecia wraz z tymi ulicami i ulicą Królowej Jadwigi.</p>
<p>OBWÓD 3 Przedszkole Pobiedziska ul. Różana 2</p>	<p>Obwód nr 3 stanowi obszar miasta wyznaczony granicami okręgów nr 5 i 6</p>	
	<p>Okręg nr 5</p>	<p>Część obszaru miasta Pobiedziska pomiędzy liniami wyznaczonymi przez ulice Różaną i Wojska Polskiego wraz z wymienionymi ulicami a ulicami: Powstańców Wielkopolskich, Kostrzyńską i ulicę gen. Tadeusza Kutrzeby do granic miasta z wyłączeniem tych ulic.</p>
	<p>Okręg nr 6</p>	<p>Część obszaru miasta Pobiedziska pomiędzy liniami wyznaczonymi przez ulice Poznańską, a gen. T Kutrzeby do granic miasta wraz z tymi ulicami oraz między ulicami Polną a Królowej Jadwigi z wyłączeniem tych ulic i wyłączeniem ulic: Zawila, Zaulek i Różana.</p>
<p>OBWÓD 4 Zespół Szkół Szkoła Podstawowa i Gimnazjum Pobiedziska ul. Kostrzyńska 23</p>	<p>Obwód nr 4 stanowi obszar miasta wyznaczony granicami okręgów nr 7 i 8</p>	
	<p>Okręg nr 7</p>	<p>Część obszaru miasta Pobiedziska pomiędzy liniami wyznaczonymi przez północną granicę miasta, ulice Goślińską i Fabryczną wraz z ulicą Kiskowską, Skońną i Skrytą z wyłączeniem ulic Goślińskiej i Fabrycznej.</p>
	<p>Okręg nr 8</p>	<p>Część obszaru miasta Pobiedziska obejmująca ulicę Działkową i obszar pomiędzy liniami wyznaczonymi przez wschodnią granicę miasta, ulice: Półwiejską, Klasztorną, Czerniejewską, Łąkową, Gnieźnieńską wraz z tymi ulicami i ulicę Fabryczną z jej wyłączeniem.</p>
<p>OBWÓD 5 Ośrodek Kultury i Sportu Pobiedziska ul. Kostrzyńska 21</p>	<p>Obwód nr 5 stanowi obszar gminy określony granicami okręgów nr 9 i 10</p>	
	<p>Okręg nr 9</p>	<p>Teren określony granicami sołectw: Bociniec Kociałkowa Górka Polska Wieś Promno Wagowo</p>
	<p>Okręg nr 10</p>	<p>Teren określony granicami sołectw: Główna Kocanowo Pomaranowice</p>
<p>OBWÓD 6 Szkoła Podstawowa Węglewo</p>	<p>Obwód nr 6 stanowi obszar gminy określony granicą okręgu nr 11</p>	
	<p>Okręg nr 11</p>	<p>Teren określony granicami sołectw: Latalice Łagiewniki Podarzewo Węglewo</p>

OBWÓD 7 Szkoła Podstawowa i Gimnazjum Wronczyn	Obwód nr 7 stanowi obszar gminy określony granicą okręgu nr 12	
	Okręg nr 12	Teren określony granicami sołectw: Bednary Stęszewko Wronczyn Złotniczki
OBWÓD 8 Klub Rolnika Biskupice ul. Dworcowa	Obwód nr 8 stanowi obszar gminy wyznaczony granicami sołectw:	
	Biskupice Góra Jankowo Tworzących okręg nr 13	
OBWÓD 9 Gimnazjum Jerzykowo ul. Spokojna 3	Obwód nr 9 stanowi obszar gminy wyznaczony granicami sołectw:	
	Jerzykowo Kołata Tworzących okręg nr 13	

2831

UCHWAŁA Nr XXXVIII/208/02 RADY MIEJSKIEJ W POGORZELI

z dnia 20 maja 2002 r.

w sprawie podziału gminy na okręgi wyborcze na terenie Miasta i Gminy Pogorzela

Na podstawie art. 18 ust. 2 pkt 15 ustawy z dnia 8 marca 1990 r. o samorządzie gminnym (tekst jednolity Dz.U. z 2001 r. Nr 142, poz. 1591 ze zmianami) oraz art. 92 ust. 2 i 3 ustawy z dnia 16 lipca 1998 r. Ordynacja wyborcza do rad gmin, rad powiatów i sejmików województw (Dz.U. Nr 95 poz. 602 ze zmianami) Rada Miejska w Pogorzeli uchwala co następuje:

§1

1. Dokonuje się podziału Gminy Pogorzela na 11 okręgów wyborczych.
2. Ustala się granice i numery okręgów wyborczych utrzymanych w wioskach zgodnie z załącznikiem do niniejszej uchwały.

§2

Wykonanie uchwały zleca się Zarządowi Miejskiemu.

§3

1. Uchwała podlega podaniu do publicznej wiadomości w sposób zwyczajowo przyjęty.
2. Uchwała wchodzi w życie z dniem podjęcia i podlega ogłoszeniu w Dzienniku Urzędowym Województwa Wielkopolskiego.

Przewodniczący
Rady Miejskiej
(-) *Eugeniusz Sierszuński*

**Załącznik
do uchwały Nr XXXVIII/208/02
Rady Miejskiej w Pogorzeli
z dnia 20 maja 2002 r.**

Wykaz okręgów wyborczych

Numer okręgu	Granice okręgu	Proponowana liczba radnych
1	2	3
1	Część miasta Pogorzela ulice: Rynek Krobska Krotoszyńska Wiosny Ludów Wałowa Błonie Szpitalna Żeromskiego Glinki Polna Bolesława Prusa Słowackiego Agronomówka-Bielawy Pog. nr 9	3
2	Część miasta Pogorzela ulice: Gostyńska Dworzec Parkowa Rycerska Ułańska 56 Pułku Piechoty Spółdzielcza Kotkowiaka Plac Powstańców Wlkp. Kozłowska Krótka Słoneczna Zielona Armii Poznań Borecka Szarych Szeregów Bohaterów Westerplatte Międzyborze Taczanówko	3
3	Bułaków	1
4	Kaczagórka Międzyborze	1
5	Małgów Stawy	1
6	Kromolice	1
7	Wziąchów Nowiny Paradów	1
8	Głuchów	1
9	Łukaszew Ochła Józefów Ochelski Głuchów nr 65A, 66, 69, 69A, 69B, 81	1
10	Elżbietków Bielawy Pogorzelskie	1
11	Gumienice Dobra Pomoc	1

2832

UCHWAŁA Nr XXVIII/178/2002 RADY GMINY W POŁAJEWIE

z dnia 28 czerwca 2002 r.

w sprawie podziału gminy Połajewo na okręgi wyborcze ustalenia ich granic i numerów oraz liczby radnych wybieranych w każdym okręgu wyborczym

Na podstawie art. 15 ust. 3 ustawy z dnia 11 kwietnia 2001 roku o zmianie ustaw o samorządzie gminnym, o samorządzie powiatowym, o samorządzie województwa, o administracji rządowej w województwie oraz o zmianie niektórych innych ustaw (Dz.U. Nr 45, poz. 497 z późniejszymi zmianami) w związku z art. 89 ust. 2 ust. 2 i 3 ustawy z dnia 16 lipca 1998 roku - Ordynacja wyborcza do rad gmin, rad powiatów i sejmików województw (Dz.U. Nr 95, poz. 602 z późniejszymi zmianami) na wniosek Wójta Gminy Rada Gminy w Połajewie uchwała co następuje:

§1

Dokonuje się podziału gminy na okręgi wyborcze ustala ich granice i numery oraz liczbę radnych wybieranych w każdym okręgu jak w załączniku do niniejszej uchwały.

§2

Wykonanie uchwały powierza się Wójtowi Gminy.

§3

Traci moc uchwała Nr 7/98 Zarządu Gminy w Połajewie z dnia 19 sierpnia 1998 r. w sprawie podziału gminy Połajewo na okręgi wyborcze ustalenia ich granic i numerów oraz liczby radnych wybieranych w każdym okręgu.

§4

Uchwała wchodzi w życie z dniem podjęcia ogłoszeniu w Dzienniku Urzędowym Województwa Wielkopolskiego oraz podaniu do publicznej wiadomości poprzez rozplakatowanie na tablicach informacyjnych gminy.

Przewodniczący
Rady Gminy
(-) *Jacek Norkowski*

**Załącznik
do uchwały Nr XXVIII/178/2002
Rady Gminy w Połajewie
z dnia 28 czerwca 2002 roku**

Granice okręgu	Numer okręgu	Liczba wybieranych radnych w okręgu
1	2	3
Połajewo ulice: Dworcowa, Szkolna, Kręta, Leśna, Gajowa, Polna, Jasna, Ogrodowa, Podgórna, Jakubowo, Lipowa, Szamotulska, Wiśniowa, Winiary, Połajewko, Wybudowania Stare	1	4
Połajewo ulice: Rynek, Nowa, Okrężna, Szeroka, Krótka, Zielona, Parkowa, Łąkowa, Obornicka, Lisia Góra, Ryczywolska, Wybudowania Godoskie	2	2
Sierakówko	3	1
Przybychowo	4	1
Krosinek	5	1
Krosin	6	1
Boruszyn	7	2
Tarnówko	8	1
Młynkowo	9	2

2833

UCHWAŁA Nr XCIII/1054/III/2002 RADY MIASTA POZNANIA

z dnia 9 lipca 2002 r.

w sprawie podziału miasta na okręgi wyborcze dla wyboru Rady Miasta Poznania, ustalenia granic tych okręgów oraz liczby radnych wybieranych w każdym okręgu

Na podstawie art. 92, w związku z art. 89 art. 90 ust. 2 oraz 91 ustawy z dnia 16 lipca 1998 r. - Ordynacja wyborcza do rad gmin, rad powiatów i sejmików województwa (Dz.U. Nr 95, poz. 602 z późniejszymi zmianami) oraz art. 15 ust. 3 ustawy z dnia 11 kwietnia 2001 r. o zmianie ustaw: o samorządzie gminnym, o samorządzie powiatowym, o samorządzie województwa, o administracji rządowej w województwie oraz o zmianie niektórych ustaw (Dz.U. Nr 45, poz. 497 z późniejszą zmianą) - na wniosek Prezydenta Miasta - Rada Miasta Poznania uchwała, co następuje:

§1

1. Dokonuje się podziału Miasta Poznania na siedem okręgów wyborczych dla wyboru Rady Miasta Poznania, ustala się granice tych okręgów oraz liczbę radnych wybieranych w każdym okręgu, zgodnie z załącznikiem Nr 1, który stanowi integralną część uchwały.
2. Przebieg granic okręgów w formie graficznej ilustruje załącznik Nr 2 do uchwały.

§2

1. Prezydent Miasta Poznania zapewni ogłoszenie treści uchwały w Dzienniku Urzędowym Województwa Wielko-

polskiego oraz podanie jej do publicznej wiadomości poprzez rozplakatowanie obwieszczeń.

2. Tekst uchwały Prezydent Miasta Poznania przekaze niezwłocznie Wojewodzie Wielkopolskiemu i Komisarzowi Wyborczemu w Poznaniu.

§3

Uchyla się uchwałę Nr 407/98 Zarządu Miasta Poznania z dnia 14 sierpnia 1998 r. w sprawie podziału Miasta Poznania na okręgi wyborcze dla wyboru Rady Miasta Poznania, ustalenia granic tych okręgów oraz liczby radnych wybieranych w każdym okręgu.

§4

Wykonanie uchwały powierza się Prezydentowi Miasta Poznania.

§5

Uchwała wchodzi w życie z dniem podjęcia.

Przewodniczący
Rady Miasta Poznania
(-) *Dariusz Lipiński*

**Załącznik
do uchwały nr XCIII/1054/III/02
Rady Miasta Poznania
z dnia 9 lipca 2002 r.**

OKRĘG WYBORCZY NR	GRANICE OKRĘGU WYBORCZEGO	LICZBA RADYCH WYBIERANYCH W OKRĘGU
I.	Od punktu przecięcia się południowej granicy miasta Poznania z rzeką Wartą korytem rzeki Warty do mostu kolejowego na rzece Warcie (po wschodniej stronie dworca Poznań-Garbary), dalej torami kolejowymi do dworca Poznań-Garbary, od dworca osiã alei Armii Poznań do ulicy K. Pułaskiego, osiã ulicy K. Pułaskiego do torów kolejowych, dalej w kierunku południowym torami kolejowymi linii Poznań-Wrocław do przecięcia się z torami kolejowymi łącznicy Poznań Staroleka - Poznań Górczyn, dalej w kierunku zachodnim tymi torami kolejowymi do przedłużenia osi ulicy Przełęcz, osiã ulicy Przełęcz do ulicy Głazowej, osiã ulicy Głazowej do ulicy Piargowej, osiã tej ulicy do ulicy Leszczyńskiej, osiã ulicy Leszczyńskiej do ulicy Rakoniewickiej, osiã ulicy Rakoniewickiej do ulicy Głogowskiej, od ulicy Głogowskiej torami kolejowymi w kierunku zachodnim do ich przecięcia się ze Strumieniem Junikowskim, od tego punktu Strumieniem Junikowskim w kierunku południowym do południowej granicy miasta, dalej południową granicã miasta w kierunku wschodnim do jej przecięcia się z rzekã Wartã - punktu wyjścia.	7

II.	Od torów kolejowych na wysokości ulicy J. Krauthofera przedłużeniem osi tej ulicy, dalej osią ulicy J. Krauthofera do ulicy M. Palacza, osią ulicy M. Palacza do ulicy K. Arciszewskiego, osią ulicy K. Arciszewskiego do ulicy W. Reymonta, osią ulicy W. Reymonta do ulicy S. Przybyszewskiego, osią ulicy S. Przybyszewskiego do ulicy S. Żeromskiego, osią ulicy S. Żeromskiego do torów kolejowych, torami kolejowymi w kierunku wschodnim do ulicy F. D. Roosevelta, od ulicy F. D. Roosevelta torami kolejowymi w kierunku południowym do wysokości ulicy J. Krauthofera - punktu wyjścia.	5
III.	Od mostu Lecha korytem rzeki Warty w kierunku południowym do mostu kolejowego na rzece Warcie (po wschodniej stronie dworca Poznań-Garbary), torami kolejowymi do dworca Poznań-Garbary, od dworca Poznań-Garbary osią alei Armii Poznań do ulicy K. Pułaskiego, w kierunku południowym osią ulicy K. Pułaskiego do torów kolejowych, dalej w kierunku północno-zachodnim torami kolejowymi Poznań-Piła do jeziora Rusalka, południowym brzegiem jeziora Rusalka do rzeki Bogdanki, korytem rzeki Bogdanki do ulicy Lutyckiej osiami ulic Lutyckiej i Lechickiej do mostu Lecha - punktu wyjścia.	5
IV.	Od punktu rozwidlenia rzeki Warty z kanałem ulgi rzeki Warty w kierunku północnym korytem rzeki Warty do Mostu Lecha, od Mostu Lecha osią ulicy Lechickiej do ulicy Umultowskiej, osią ulicy Umultowskiej do jej przecięcia z torami kolejowymi, torami kolejowymi w kierunku zachodnim do granicy miasta, dalej północną i wschodnią granicą miasta do ulicy B. Krzywoustego (trasy Katowickiej), od tego punktu osią ulicy B. Krzywoustego do jej przecięcia z linią prostą przedłużającą ulicę Katowicką, dalej linią prostą do ulicy Katowickiej oraz osiami ulic Katowickiej, W. Majakowskiego, Berdychowo i przedłużeniem osi tej ulicy do kanału ulgi rzeki Warty, dalej na południem ulgi do rzeki Warty - punktu wyjścia.	5
V.	Od przecięcia się ulicy B. Krzywoustego (Trasy Katowickiej), ze wschodnią granicą miasta, wschodnią i południową granicą miasta do rzeki Warty, dalej w kierunku północnym korytem rzeki Warty do jej punktu rozwidlenia z kanałem ulgi rzeki Warty, następnie na północ kanałem ulgi do przedłużenia osi ulicy Berdychowo, dalej w kierunku południowo-wschodnim osiami ulic: Berdychowo, W. Majakowskiego, Katowickiej, i przedłużeniem jej osi do ulicy B. Krzywoustego, osią ulicy B. Krzywoustego do wschodniej granicy miasta - punktu wyjścia.	5
VI.	Od punktu przecięcia ulicy Bukowskiej z zachodnią granicą miasta osią ulicy Bukowskiej do ulicy S. Przybyszewskiego, osią ulicy S. Przybyszewskiego w kierunku południowym do ulicy W. Reymonta, osią ulicy W. Reymonta do ulicy K. Arciszewskiego, osią ulicy K. Arciszewskiego do ulicy M. Palacza, osią ulicy M. Palacza do ulicy J. Krauthofera, osią ulicy J. Krauthofera i jej przedłużeniem do torów kolejowych, dalej torami kolejowymi linii Poznań-Wrocław do przecięcia się z torami kolejowymi łącznicy Poznań Starołęka - Poznań Górczyn. dalej w kierunku zachodnim tymi torami do przedłużenia osi ulicy Przełęcz, osią ulicy Przełęcz do ulicy Głazowej, osią ulicy Głazowej do ulicy Piargowej, osią tej ulicy do ulicy Leszczyńskiej, osią ulicy Leszczyńskiej do ulicy Rakoniewickiej, osią ulicy Rakoniewickiej do ulicy Głogowskiej, od ulicy Głogowskiej torami kolejowymi w kierunku zachodnim do ich przecięcia się ze Strumieniem Junikowskim, od tego punktu Strumieniem Junikowskim w kierunku południowym do południowej granicy miasta, dalej południową i zachodnią granicą miasta do przecięcia się ulicy Bukowskiej z zachodnią granicą miasta - punktu wyjścia.	5
VII.	Od przecięcia zachodniej granicy miasta z ulicą Bukowską w kierunku wschodnim osią ulicy Bukowskiej do ulicy S. Przybyszewskiego, osią ulicy Przybyszewskiego do ulicy S. Żeromskiego, osią ulicy S. Żeromskiego do mostu kolejowego, od mostu kolejowego torami kolejowymi Poznań-Piła do jeziora Rusalka, południowym brzegiem jeziora Rusalka do rzeki Bogdanki, rzeką Bogdanka do jej przecięcia z ulicą Lutycką, osią ulicy Lutyckiej do ulicy Lechickiej, osią ulicy Lechickiej do ulicy Umultowskiej, osią ulicy Umultowskiej do jej przecięcia z torami kolejowymi, torami kolejowymi w kierunku zachodnim do granicy miasta, dalej północną i zachodnią granicą miasta do jej przecięcia z ulicą Bukowską - punktu wyjścia.	5

XCIII/1054/III/2
do uchwały nr
Rady Miasta Poznania
z dnia 9 lipca 2002 r.

Podział miasta Poznania na okręgi wyborcze w wyborach do Rady Miasta w 2002 r.

I okręg – 7 mandatów
II okręg – 5 mandatów
III okręg – 5 mandatów
IV okręg – 5 mandatów
V okręg – 5 mandatów
VI okręg – 5 mandatów
VII okręg – 5 mandatów

PRZEWODNICZĄCY
RADY MIASTA POZNANIA

Dariusz Lipiński
Dariusz Lipiński



2834

UCHWAŁA Nr XCIV/1057/III/2002 RADY MIASTA POZNANIA

z dnia 16 lipca 2002 r.

w sprawie utworzenia odrębnych obwodów głosowania w szpitalach, zakładach pomocy społecznej i Areszcie Śledczym oraz zmian w podziale miasta Poznania na obwody głosowania

Na podstawie art. 30 ust. 1 i 2 oraz art. 31 ust. 1 i 2 ustawy z dnia 16 lipca 1998 r. - Ordynacja wyborcza do rad gmin, rad powiatów i sejmików województw (Dz.U. Nr 95, poz. 602 z późniejszymi zmianami) - na wniosek Prezydenta Miasta Poznania - uchwała się, co następuje:

§1

Tworzy się odrębne obwody głosowania:

1. W okręgu wyborczym nr I

- w Samodzielnym Publicznym Szpitalu Klinicznym Nr 1 im. Przemienienia Pańskiego
z siedzibą w: Samodzielnym Publicznym Szpitalu Klinicznym Nr 1 im. Przemienienia Pańskiego,
ul. Długa 1/2
- w Wielkopolskim Centrum Onkologii z siedzibą w: Wielkopolskim Centrum Onkologii, ul. Garbary 15
- w Szpitalu Miejskim im. J. Strusia
z siedzibą w: Szpitalu Miejskim im. J. Strusia,
ul. Szkolna 8/12
- w Areszcie Śledczym
z siedzibą w: Areszcie Śledczym, ul. Młyńska 1
- w Niepublicznym Zakładzie Opieki Zdrowotnej Centrum Medycznym HCP spółka z o.o.
z siedzibą w: NZOZ Centrum Medycznym HCP Spółka z o.o., ul. 28 Czerwca 1956 r. Nr 194
- w Samodzielnym Publicznym Szpitalu Klinicznym Nr 4 im. W. Degi
z siedzibą w: Samodzielnym Publicznym Szpitalu Klinicznym im. W. Degi,
ul. 28 Czerwca 1956 Nr 135/147

2. W okręgu wyborczym nr II

- w Wielkopolskim Centrum Ortopedii i Chirurgii Urazowej im. I. Wierzejewskiego
z siedzibą w Wielkopolskim Centrum Ortopedii i Chirurgii Urazowej im. I. Wierzejewskiego, ul. Gąsiorowskich 7
- w Szpitalu Położniczo-Ginekologicznym Klinice Świętej Rodziny
z siedzibą w: Szpitalu Położniczo-Ginekologicznym Klinice Świętej Rodziny, ul. K. Jarochońskiego 18
- w 111 Szpitalu Wojskowym z Przychodnią Samodzielnym Publicznym Zakładzie Opieki Zdrowotnej
z siedzibą w 111 Szpitalu Wojskowym z Przychodnią Samodzielnym Publicznym Zakładzie Opieki Zdrowotnej,
ul. Grunwaldzka 16/18
- w Samodzielnym Publicznym Zakładzie Opieki Zdrowotnej Szpital Grunwaldzki

z siedzibą w: Samodzielnym Publicznym Zakładzie Opieki Zdrowotnej Szpital Grunwaldzki,
ul. E. Orzeszkowej 6/16

- w Ginekologiczno-Położniczym Szpitalu Klinicznym Akademii Medycznej im. K. Marcinkowskiego Samodzielnym Publicznym Zakładzie Opieki Zdrowotnej
z siedzibą w: Ginekologiczno-Położniczym Szpitalu Klinicznym Akademii Medycznej im. K. Marcinkowskiego Samodzielnym Publicznym Zakładzie Opieki Zdrowotnej, ul. Polna 33
 - w Zakładzie Opieki Zdrowotnej Poznań - Jeżyce im. F. Raszei z siedzibą w Zakładzie Opieki Zdrowotnej Poznań - Jeżyce im. F. Raszei,
ul. A. Mickiewicza 2
 - w Domu Pomocy Społecznej
z siedzibą w: Domu Pomocy Społecznej,
ul. Bukowska 27/29
- ##### 3. W okręgu wyborczym nr III
- w Szpitalu Wojewódzkim w Poznaniu z siedzibą w: Szpitalu Wojewódzkim, ul. Juraszów 1
 - w Zespole Opieki Zdrowotnej Ministerstwa Spraw Wewnętrznych i Administracji
z siedzibą w: Zespole Opieki Zdrowotnej Ministerstwa Spraw Wewnętrznych i Administracji, ul. Dojazd 34
 - w Domu Pomocy Społecznej
z siedzibą w Domu Pomocy Społecznej, ul. Ugory 18/20
- ##### 4. W okręgu wyborczym nr IV
- w Szpitalu im. J. Strusia Oddział Chorób Zakaźnych z siedzibą w Szpitalu im. J. Strusia Oddział Chorób Zakaźnych, ul. św. Wincentego 2
 - w Domu Pomocy Społecznej
z siedzibą w Domu Pomocy Społecznej, ul. S. Konarskiego 11/13
 - w Zakładzie Opiekuńczo-Lecznicznym z siedzibą w Zakładzie Opiekuńczo-Lecznicznym, ul. Mogileńska 42
 - w Zakładzie Opieki Zdrowotnej Poznań - Nowe Miasto z siedzibą w Zakładzie Opieki Zdrowotnej Poznań - Nowe Miasto, ul. Szwajcarska 3
- ##### 5. W okręgu wyborczym nr V
- w Domu Pomocy Społecznej Sióstr Urszulanek U.R. z siedzibą w: Domu Pomocy Społecznej Sióstr Urszulanek U.R., ul. Pokrzywno 1
- ##### 6. W okręgu wyborczym nr VI
- w Samodzielnym Publicznym Szpitalu Klinicznym Nr 2 im. H. Święcickiego Akademii Medycznej z siedzibą w Samodzielnym Publicznym Szpitalu Klinicznym Nr 2 im. H. Święcickiego Akademii Medycznej, ul. St. Przybyszewskiego 49

7. W okręgu wyborczym nr VII
- w Wielkopolskim Centrum Chorób Płuc i Gruźlicy Samodzielnym Publicznym Zakładzie Opieki Zdrowotnej z siedzibą w Wielkopolskim Centrum Chorób Płuc i Gruźlicy Samodzielnym Publicznym Zakładzie Opieki Zdrowotnej, ul. A. Szamarzewskiego 62
 - w Samodzielnym Publicznym Szpitalu Klinicznym nr 1 im. Przemienienia Pańskiego z siedzibą w Samodzielnym Publicznym Szpitalu Klinicznym Nr 1 Przemienienia Pańskiego, ul. Szamarzewskiego 84 w Szpitalu Rehabilitacyjnym dla Dorosłych z siedzibą w: Szpitalu Rehabilitacyjnym dla Dorosłych, ul. Uzdrowska 2 Poznań - Kiekrz

§2

1. Dotychczasowy obwód głosowania nr 35 dzieli się na:
- 1) obwód obejmujący:
Wszystkie budynki przy ulicach:
Armii Ludowej, Batalionów Chłopskich, Berlinga, A. Bnińskiego, gen. S. Grota-Roweckiego, Hubalczyków, Kowalówki, Obrońców Tobruku, J. Piekalkiewicza, M. Rataja, M. Tokarzewskiego, Zdobywców Monte Cassino, Związku Walki Zbrojnej, Żołnierzy Lenino, Żołnierzy Narwiku oraz ulicę:
Naramowicka numery parzyste 104-112 z siedzibą w Szkole Podstawowej Nr 48, ul. Sarmacka 105, któremu nadaje się nowy nr 139,
 - 2) obwód obejmujący:
Osiedle Kosmonautów 20-25, 108, 110, 120 oraz ulice Heweliańska, Ziarniska, Naramowicka numery parzyste 58-102 z siedzibą w Szkole Podstawowej Nr 65, Os. Kosmonautów 111, któremu nadaje się nowy nr 115,
2. Dotychczasowy obwód głosowania nr 53 dzieli się na:
- 1) obwód obejmujący osiedle Władysława Łokietka 1-6, z siedzibą w Zespole Szkół Ogólnokształcących Nr 5, Os. Władysława Łokietka 104, któremu nadaje się nr 142,
 - 2) obwód obejmujący: Osiedle Władysława Łokietka 9-14 z siedzibą w Zespole Szkół Ogólnokształcących Nr 5, Osiedle Władysława Łokietka 104, któremu nadaje się nr 143,
3. Dotychczasowy obwód głosowania nr 124 dzieli się na:
- 1) obwód obejmujący:
Wszystkie budynki przy ulicach:
Bystra, Czysta, Forteczna, Gładka, Romana Maya, Ochota, Okopowa, Pochyła, Podmiejska, W. Pstrowskiego, Równa, Sarbinowska, Śliska, Warowna, Wągrowa oraz ulice
Starołęcka 1-48
Gołęzycka 25-32, 132, z siedzibą w Zespole Szkół Chemicznych, ul. Starołęcka 36, któremu nadaje się nowy nr 200,
 - 2) Wszystkie budynki przy ulicach:
Falista, Obodrzycka, Unii Lubelskiej z siedzibą w Zespole Szkół Chemicznych, ul. Starołęcka 36, któremu nadaje się nowy nr 201.
4. Dotychczasowy obwód głosowania nr 263 dzieli się na:
- 1) obwód obejmujący:
Wszystkie budynki przy ulicach:
Biebrzanska, Buzanska, Bystrzycka, Narewska, Nidzianska, Pilicka, Prądnicka, 5 Stycznia, Wiślana, Żarnowiecka oraz ulice:
Bukowska 285, J. H. Dąbrowskiego numery nieparzyste 173-255 Osiedle Lotnictwa Polskiego z siedzibą w Zespole Szkół Nr 2, ul. Hangarowa 14, któremu nadaje się nowy nr 261
 - 2) obwód obejmujący ulice:
A. Arcta, J. Bajana, S. Drzewieckiego, A. Kocjana, S. Latwisa, J. Meissnera, J. Nagórskiego, C. Tańskiego, P. Zolotowa z siedzibą w: siedzibie Rady Osiedla Lotników Wielkopolskich, ul. J. Nagórskiego 16, któremu nadaje się nowy nr 263
5. Dokonuje się następujących zmian w granicach obwodów głosowania:
- 1) z dotychczasowego obwodu nr 48 skreśla się ulice:
J. Dobrogojskiego, M. Dobrzyckiego, K. Družbickigo, L. Przyłuskiego oraz ul. Piątkowska numery parzyste 184-214 i dopisuje do obwodu aktualnie oznaczonego nr 127,
 - 2) z dotychczasowego obwodu nr 49 skreśla się ul. Siewna, Trójpole, K. Żegockiego i dopisuje do obwodu aktualnie oznaczonego nr 127,
 - 3) z dotychczasowego obwodu nr 51 skreśla się ul. Łużycką i dopisuje do obwodu aktualnie oznaczonego nr 142,
 - 4) z dotychczasowego obwodu nr 51 skreśla się ul. Jasna Rola i dopisuje do obwodu aktualnie oznaczonego nr 143,
 - 5) z dotychczasowego obwodu nr 71 skreśla się Osiedle Władysława Łokietka 7, 8 i dopisuje do obwodu aktualnie oznaczonego nr 143,
 - 6) z dotychczasowego obwodu nr 172 skreśla się ul. Graniowa, Jaskiniowa, Rakoniewicka, Regłowa, Skalna, Turniowa oraz ulice:
Czechosłowacka numery nieparzyste 139-187, Głazowa numery nieparzyste 1-39, Leszczyńska 13, Przelęcz numery parzyste 4-28b i dopisuje do obwodu aktualnie oznaczonego nr 216,
 - 7) z dotychczasowego obwodu nr 176 skreśla się ul. Drobna, Duszna oraz Głogowska numery nieparzyste 121-127 i 133-141, Krauthofera numery nieparzyste 1-35 i dopisuje do obwodu aktualnie oznaczonego nr 56,
 - 8) z dotychczasowego obwodu nr 180 skreśla się ul. Górczyńska numery parzyste 38-48, Palacza numery nieparzyste 29-43 i dopisuje do obwodu aktualnie oznaczonego nr 218.

§3

1. W wyniku zmian określonych w §51 i 2 nowo utworzone obwody głosowania oraz obwody utworzone na podstawie uchwały Nr 446/98 Zarządu Miasta Poznania z dnia 7 września 1998 r. w sprawie utworzenia w Poznaniu obwo-

dów głosowania, ustalenia numerów i granic obwodów oraz siedzib obwodowych komisji wyborczych, zmienionej uchwałą Nr XL/481/III/2000 Rady Miasta Poznania z dnia 11 lipca 2000 r. i uchwałą Nr LXVII/767/III/2001 Rady Miasta Poznania z dnia 17 lipca 2001 r. w sprawie zmian w podziale miasta Poznania na obwody głosowania otrzymują numery od 1 do 292

- jak w załączniku do niniejszej uchwały.

2. Aktualną numerację, opis granic obwodów oraz siedziby obwodowych komisji wyborczych określa załącznik stanowiący integralną część uchwały.

§4

Zobowiązuje się Prezydenta Miasta Poznania do:

1. Przekazania po jednym egzemplarzu uchwały Województwa Wielkopolskiemu, w celu ogłoszenia w Dzienniku Urzędowym

wym Województwa Wielkopolskiego i Komisarzowi Wyborczemu w Poznaniu oraz do podania do publicznej wiadomości w formie obwieszczenia informacji o numerach, granicach obwodów głosowania oraz siedzibach obwodowych komisji wyborczych.

2. Zawiadomienia wyborców o zmianie siedziby obwodowej komisji wyborczej.

§5

Uchwała wchodzi w życie z dniem podjęcia.

Przewodniczący
Rady Miasta Poznania
(-) *Dariusz Lipiński*

**Załącznik
do uchwały Nr XCIV/1057/III/2002
Rady Miasta Poznania
z dnia 16 lipca 2002 r.**

Okręg wyborczy Nr I

Numer obvodu	Granice obvodu głosowania	Siedziba Obwodowej Komisji Wyborczej
1	2	3
1	Wszystkie budynki przy ulicach: Grobla, Łazienna, Wierzbowa, Za Groblą oraz ulice: Garbary numery parzyste 22-36, 54-56 Kazimierza Wielkiego 24/26 Św. Marii Magdaleny 10-12 Mostowa 13-16, 19 Woźna 14, 14a, 14b	Zespół Szkół Mistrzostwa Sportowego ul. Cegielskiego 1
2	Wszystkie budynki przy ulicach: Za Bramką, Wszystkich Świętych oraz ulice: Garbary numery nieparzyste 27-53 numery parzyste 38-52 Gołębia 8 Plac Kolegiacki 11, 12, 12a, 13, 14/15, 16 Mostowa 2-6, 24-26, 29-35, 37-39	Liceum Ogólnokształcące um. Św. Marii Magdaleny ul. Garbary 24
3	Wszystkie budynki przy Pl. Bernardyńskim i ulicach Długiej, Zielonej, Strzałowej oraz ulice: Gołębia 1, 3 Półwiejska numery nieparzyste 3-11 Strzelecka 2-16 Wrocławska numery nieparzyste 17-25a	Zespół Szkół Ogólnokształcących Nr 3 III Liceum Ogólnokształcące im. Jana Kantego ul. Strzelecka 10
4	Wszystkie budynki przy ulicy M. Kopernika oraz ulice: Garbary 1, 3, 5 Krakowska 1-13 Rybaki 1-10, 24/25. 26-33 Strzelecka 17-21, 23, 22/24, 25-31, 31a, 32-39. 39a, numery nieparzyste 41-45 numery parzyste 42-52	Zespół Szkół Ogólnokształcących Nr 3 III Liceum Ogólnokształcące im. Jana Kantego ul. Strzelecka 10

5	Wszystkie budynki przy ulicach: H. Cegielskiego, Karmelicka, Łąkowa oraz ulice: Garbary numery parzyste 2-16 Kazimierza Wielkiego 6-17 Krakowska 17-23 Królowej Jadwigi numery parzyste 32-50c Św. Marii Magdaleny 2-8 Strzelecka 40	Szkoła Podstawowa Nr 82 ul. Krakowska 10
6	Wszystkie budynki przy ulicy Kwiatowej oraz ulice: Krakowska 25, 30-35 Królowej Jadwigi numery parzyste 52-62 Półwiejska numery parzyste 8-42 numery nieparzyste 13-45 Rybaki 12-23	Zespół Szkół Budownictwa Nr 1 ul. Rybaki 17
7	Wszystkie budynki przy ulicach: B. Krysiwicza, Ogrodowa, Piekary, Wysoka oraz ulice: Św. Marcin numery nieparzyste 9-31 F. Ratajczaka numery parzyste 10/12-32	Szkoła Podstawowa Nr 75 ul. Powstańców Wielkopolskich 3
8	Wszystkie budynki przy ulicach: Garncarska, Niezłomnych, Składowa, Skośna, Powstańców Wielkopolskich, S. Taczaka oraz ulice: T. Kościuszki 38-79 Św. Marcin numery nieparzyste 35-55 F. Ratajczaka numery nieparzyste 1-27 Towarowa 43, 45	Zespół Szkół Ekonomicznych ul. Garncarska 7
9	Wszystkie budynki przy ulicach: A. Fredry, Gwarna, K. Kantaka, S. Mielżyńskiego, H. Wieniawskiego oraz ulice: 27 Grudnia numery nieparzyste 15-21 T. Kościuszki 80-86 oraz numery nieparzyste 95-99 K. Libelta numery nieparzyste 27-37 Św. Marcin 76 oraz numery nieparzyste 57-77 Z. Noskowskiego 2-13	Centrum Kultury Zamek ul. Św. Marcin 80/82
10	Wszystkie budynki przy ulicy: Działyńskich i Placu Cyryła Ratajskiego oraz ulice: T. Kościuszki numery parzyste 104-112a K. Libelta 1, 1a, 3, 5, 6, 10, 12, 14, 14a 23 Lutego 2, 3, 4/6, 5, 7, 8, 9, 9a, 9b, 10, 11 Młyńska 2-12a	Zespół Szkół Zawodowych Nr 3 ul. Działyńskich 4/5
11	Wszystkie budynki przy ulicach: 3 Maja, R. Szymańskiego i Placu Wolności oraz ulice: 27 Grudnia numery nieparzyste 5-11 23 Lutego numery parzyste 18-18 Św. Marcin numery parzyste 8-38 Aleje K. Marcinkowskiego 14,15, 16, 20, 20a, 21, 24, 26, 27, 28 F. Nowowiejskiego 1, 3, 5, 6, 7, 8, 9, 12, 13 Podgórna numery parzyste 2-12 F. Ratajczaka 31, 33, 36, 37, 38, 39, 40, 42, 44, 45	Akademia Sztuk Pięknych Al. Marcinkowskiego 29
12	Wszystkie budynki przy ulicach: Klasztorna, Kozia, Murna, I. Paderewskiego, Szkolna, Świętosławska oraz ulice: Gołębia 4, 5, 6 Aleje K. Marcinkowskiego 10, 11, 11a, 13, 13a Podgórna numery nieparzyste 1-19a Stary Rynek 9-66 Wrocławska 1-16, 18, 20	Ogólnokształcąca Szkoła Baletowa im. Olgi Sławskiej-Lipczyńskiej ul. Gołębia 8

13	<p>Wszystkie budynki przy ulicach: Dominikańska, Stawna, Szewska, Ślusarska, Wodna oraz ulice: Garbary 57, 59, 61 Kramarska 15, 21, 30 Plac Kolegiacki 4-9 Wielka 7-13, 18-24/25d, 27/29 Woźna 1, 2/3, 4, 5, 6, 7/8, 9, 10, 11, 12, 15, 16, 17, 18, 19/20, 21 Żydowska 26-35b, 35ab</p>	<p>USI Spółdzielnia Wielobranżowa ul. Klasztorna 17/19</p>
14	<p>Wszystkie budynki przy ulicach: Franciszkańska, Góra Przemysłowa, Masztalarska, Mokra, Plac Wielkopolski, Sieroca, Wroniecka, Zamkowa oraz ulice: Kramarska 1-12 oraz numery 14-26 23 Lutego 28, 29/33, 29/33a, 36, 40, 41, 41/43, 42 Aleje K. Marcinkowskiego 1-3 Stary Rynek 75, 76, 77, 78/79, 85, 87/88, 89/90, 92, 93, 94 Żydowska 1-19</p>	<p>Urząd Stanu Cywilnego Waga Miejska Stary Rynek 2</p>
15	<p>Wszystkie budynki przy ulicach: F. Chopina, Cicha, działowa, Aleja Niepodległości, Przepadek, Solna, Sporna oraz ulice: T. Kościuszki 101-101f, 103, 105, 107, 109, 114, 118, 132 K. Libelta 22, 24, 26, 32, 34 23 Lutego 17, 19, 21, 23, 25 Aleje K. Marcinkowskiego 30, 32 Młyńska 1, 1a, 13, 14, 14a, 15 Z. Noskowskiego 22, 24, 35/37 F. Nowowiejskiego 14a-62 K. Puławskiego numery parzyste 8-30</p>	<p>Szkoła Podstawowa Sportowa Nr 13 Al.. Niepodległości 32/40</p>
16	<p>Wszystkie budynki przy ulicach: Bożnicza, Chwaliszewo, Czatopia, Grochowe Łąki, Gen. Kutrzeby, Księcia Józefa, Małe Garbary, Piaskowa, Podgórze, Północna, Szyperska, Tylne Chwaliszewo, Św. Wojciecha, Wenecjańska, Wzgórze Św. Wojciecha oraz ulice: Garbary 62-82, 94, 96, 97, 99, 106/108, 114, 120 Wolnicka 7/8 Wielka 17 Woźna 13</p>	<p>Szkoła Podstawowa Nr 40 ul. Garbary 82</p>
17	<p>Wszystkie budynki przy ulicach: Bielniki, Dolina, Głęboka, H. Jordana, Kolarska, Maratońska, Olimpijska, Przy Dolinie oraz ulice: M. Chwiałkowskiego 39-41 Dolna Wilda 2-44 Droga Dębińska 1-17 Górna Wilda numery nieparzyste 61-93 Piaستowska 35-48</p>	<p>Poznańskie Ośrodki Sportu i Rekreacji ul. M. Chwiałkowskiego 34</p>
18	<p>Wszystkie budynki przy ulicach: Drzewna, Dworcowa, Ks. J. Wujka, Spadzista, Spichrzowa, Topolowa oraz Św. Czesława 5-14 Górna Wilda numery parzyste 66-82 M. Niedziałkowskiego 1-7, 21-30 Poplińskich 1-3, 10-12a Przemysłowa 11, 13, 22/24 Różana 1-5a, 6, 9-10a, 13-16, 17-23 Wierzbicice 2-6, numery parzyste 8-26 J. Żupańskiego 6-10</p>	<p>Szkoła Podstawowa Nr 42 Gimnazjum Nr 40 ul. Różana 1/3</p>
19	<p>Św. Czesława 1-4a, 15-19a M. Niedziałkowskiego 20 Przemysłowa 15-21a, 23-35 Wierzbicice numery nieparzyste 7-27 J. Żupańskiego 2-5</p>	<p>Zespół Szkół Zawodowych Nr 6 ul. Różana 17a (wejście z ul. Św. Czesława)</p>
20	<p>M. Chwiałkowskiego numery parzyste 8-14 numery nieparzyste 1-21 Przemysłowa 37-57 Wierzbicice numery nieparzyste 29-45 J. Żupańskiego 18-22a</p>	<p>Polski Komitet Pomocy Społecznej – Zarząd Dzielnicowy Poznań – Wola ul. Przemysłowa 45</p>

21	M. Chwiałkowskiego numery parzyste 16-32a numery nieparzyste 23-31 Górna Wilda numery parzyste 86-106 Poplińskich 4-9 Różana 12 Wierzbicice numery parzyste 28-44 J. Żupańskiego 12-17	Zespół Szkół Zawodowych Nr 6 ul. Różana 17a (wejście z ul. Św. Czesława)
22	Wszystkie budynki przy ulicach: Czajcza, Powstańcza oraz ulice: Dolna Wilda numery parzyste 46-64 Górna Wilda numery parzyste 95-109 Wierzbicice numery parzyste 46-66 Św. Jerzego 5-24 Krzyżowa 3-8	Szkoła Podstawowa Nr 39 Gimnazjum Nr 42 ul. Św. Jerzego 6/10
23	Wszystkie budynki przy ulicach: G. Bergera, J. Kilińskiego, Plac M. Skłodowskiej-Curie, Rynek Wildecki oraz ulice: S. Czarnieckiego 7, 9, 15 28 Czerwca 1956 numery parzyste 118-130 I. Prądyńskiego 10-14a, 15 Przemysłowa 62-70 Robocza 4, 5, 5a, 5b, 9 W. Sikorskiego 1-6a, 38-41 J. Wybickiego 1-7	Powiatowy Urząd Pracy u. S. Czarnieckiego 9
24	S. Czarnieckiego 2, 14 J. Garczyńskiego 15/17 A. Kosińskiego 7-12 I. Prądyńskiego 50-57 Robocza 11 W. Sikorskiego 7-21, 30-37 J. Umińskiego 5-6	Szkoła Podstawowa Nr 25 ul. I. Prądyńskiego 53
25	Fabryczna 6-23 A. Kosińskiego 13-26 I. Prądyńskiego 47-49 Robocza 33-48 W. Sikorskiego numery parzyste 22-24, 25 J. Umińskiego 7-26	Zespół Szkół Specjalnych Nr 104 u. W. Sikorskiego 29
26	28 Czerwca 1956 numery parzyste 132-150 Fabryczna 1-5 A. Kosińskiego 1-6, 27-33 I. Prądyńskiego 21-23 J. Wybickiego 12-17	Szkoła Podstawowa Nr 25 ul. I. Prądyńskiego 53
27	28 Czerwca 1956 numery parzyste 152-176 Fabryczna 25-38, 40-42 A. Madalińskiego numery nieparzyste 3-13 numery parzyste 2-8 Pamiętkowa 1-7a, 9-15	Szkoła Podstawowa Nr 25 ul. I. Prądyńskiego 53
28	Wszystkie budynki przy ulicach: Dąbrówki, Filarecka, Zmartwychwstańców, M. Langiewicza oraz ulice: D. Chłapowskiego 1-15 28 Czerwca 1956 numery nieparzyste 153-163 Dolna Wilda numery parzyste 86-92a Pamiętkowa 17-29 Rolna numery nieparzyste 1-7 R. Traugutta numery nieparzyste 29-31a	V Liceum Ogólnokształcące im. K. Potockiej ul. Zmartwychwstańców 10
29	D. Chłapowskiego 19-30 Dolna Wilda 87 28 czerwca 1956 numery nieparzyste 113-151a Wierzbicice numery nieparzyste 49-65 Św. Jerzego 1-3 Krzyżowa 2 Piastowska 71	Szkoła Podstawowa Nr 39 Gimnazjum Nr 42 ul. Św. Jerzego 6/10

30	<p>Wszystkie budynki przy ulicy: K. Mielęckiego oraz ulice: 28 czerwca 1956 numery nieparzyste 165-177 Hetmańska numery nieparzyste 101-111 Rolna numery parzyste 4/6-8a R. Traugutta numery nieparzyste 19-27 numery parzyste 28-48</p>	<p>V Liceum Ogólnokształcące im. K. Potockiej ul. Zmartwychwstańców 10</p>
31	<p>Wszystkie budynki przy ulicach: Łęgi Dębińskie, Partyzancka, Pionierska oraz ulice: Dolna Wilda 104/106 Droga Dębińska 27 Hetmańska numery parzyste 102-112 Rolna 15-27 numery parzyste 28-40 Saperska 10-119</p>	<p>Szkoła Podstawowa Nr 5 ul. R. Traugutta 42</p>
32	<p>Wszystkie budynki przy ulicach: Barska, Czwartaków, Łanowa, Sportowa, Tokarska oraz ulica: Rolna 29, 29a, 42, 47, 49, 55 numery parzyste 44-52a, 58-70</p>	<p>Szkoła Podstawowa Nr 5 ul. R. Traugutta 42</p>
33	<p>Wszystkie budynki przy ulicach: Bluszczowa, Bzowa, Fiolkowa, Hutnicza, Lipowa, Plac Lipowy, Św. Trójcy, Wiśniowa, Wrzosowa, Wspólna oraz ulice: 28 Czerwca 1956 187, 187a, 264-289 numery nieparzyste 245-261 A. Madalińskiego 19, 21, 23 Modrakowa 3-4 R. Traugutta 11, 13, 15</p>	<p>H. Cegielski – Poznań Spółka Akcyjna ul. 28 Czerwca 1956 Nr 223/229</p>
34	<p>Wszystkie budynki przy ulicach: Bławatkowa, Chabrowa, Chmielna, Ku Dębinie, Konwaliowa, Makowa, Malinowa, Rozmarynowa oraz ulice: Czechosłowacka numery parzyste 2-32 Klonowa numery nieparzyste 3-15 Łozowa 20-52 Modrakowa 8-10 Św. Szczepana 5-57</p>	<p>Szkoła Podstawowa Nr 84 ul. Św. Szczepana 3</p>
35	<p>Czechosłowacka numery parzyste 40-46 28 Czerwca 1956 290-323 Jaworowa numery nieparzyste 15-31 numery parzyste 32-42a Klonowa numery parzyste 4-18 Konarowa 4-14 Opolska 10 Św. Szczepana 1-3</p>	<p>Szkoła Podstawowa Nr 84 ul. Św. Szczepana 3</p>
36	<p>Wszystkie budynki przy ulicach: Kalinowa, Żurawinowa oraz ulice: Czechosłowacka numery nieparzyste 31-43 28 Czerwca 1956 numery parzyste 330-360 Jaworowa 43-80 Racjonalizatorów numery parzyste 2-12</p>	<p>Gimnazjum Nr 43 ul. Łozowa 53</p>
37	<p>Wszystkie budynki przy ulicach: Dębowa, Wiklinowa oraz ulice: Czechosłowacka numery nieparzyste 1-27 Łozowa 53 Osinowa numery nieparzyste 9-13b</p>	<p>Gimnazjum Nr 43 ul. Łozowa 53</p>
38	<p>Wszystkie budynki przy ulicach: Cedrowa, Cyprysowa, Kasztanowa oraz ulice: Łozowa 78 Osinowa numery parzyste 2-12c Racjonalizatorów numery nieparzyste 5-9</p>	<p>Szkoła Podstawowa Nr 21 ul. Łozowa 77</p>

39	<p>Wszystkie budynki przy ulicach: Orzechowa, Platanowa oraz ulice: Azaliowa numery nieparzyste 3-7 Łozowa 79a-102</p>	<p>Zespół Szkół Handlowych Nr 2 ul. Łozowa 77</p>
40	<p>Wszystkie budynki przy ulicach: Bukowa, Laskowa, Limbowa oraz ulica: Azaliowa 1 numery parzyste 2-10</p>	<p>Zespół Szkół Licealno-Technicznych ul. 28 Czerwca 1956 Nr 352/360</p>
41	<p>Wszystkie budynki na Osiedlu Dębina oraz ulice: 28 Czerwca 1956 nr 386-441a Samotna 1, 3</p>	<p>Biurowiec Zarządu Komunalnych Zasobów Lokalowych ul. 28 Czerwca 1956 nr 398</p>
42	<p>Wszystkie budynki przy ulicach: Będzińska, Bielska, Bytomska, Cieszyńska, Czeladzka, Gliwicka, Jabłonkowska, Kluczborska, W. Korfanteo, Kozuchowska, J. Ludygi-Laskowskiego, A. Nowaka, Reczeńska, J. Rymera, Stobrowska, W. Styczyńskiego, Sulechowska, T. Tyca, Ustrońska, Wiązowa, Wieluńska, Więzowska oraz ulice: Goleszowska 27-54 numery nieparzyste 3-25 numery nieparzyste 45-113, 153 numery parzyste 74-112, 150-152a Samotna 1a</p>	<p>Szkoła Podstawowa Nr 79 ul. Jarzębowa 5</p>
43	<p>Wszystkie budynki przy ulicach: Błońska, J. Bruna, I. Daszyńskiego, W. Dizmanna, K. Dunikowskiego, M. Fornalskiej, W. Gosienieckiego, A. Grześkiewicza, J. Janiszewskiego, R. Kocha, O. Kolbergera, W. Kolskiego, J. Korczaka, T. Kotarbińskiego, L. Krzywickiego, Lubońska, J. Malczewskiego, M. Nowotki, S. Okrzei, W. Orkana, E. Plater, H. Sawickiej, S. Sempołowskiej, W. Stefańskiego, L. Szenwalda, F. Witaszka, J. Wojkiewicza, W. Wróblewskiego oraz ulice: H. Kołtąja 1-91 Leszczyńska 60, 60a, 60b, 60c, 60d numery nieparzyste 61-71, 113-189 Opolska 120-121a, 122</p>	<p>Gimnazjum Nr 44 ul. Jesionowa 14</p>
44	<p>Wszystkie budynki przy ulicach: P. Bardowskiego, Ks. S. Brzóska, M. Buczka, J. Burszty, P. Cymśa, B. Czerwińskiego, Drawśka, Gołuchowska, Jaraczewska, S. Jaszukińskiego, Kotlińska, Koźmińska, J. Krasickiego, S. Kunickiego, J. Lelewela, R. Luksemburg, M. Ossowskiego, J. Pietrusińskiego, J. Strzelczyka, Szamocińska, Wielichowska, Włoszakowicka, S. Worcella, K. Wójcika, Żerkowska oraz ulice: Leszczyńska numery nieparzyste 73-111 J. Wieczorka 1-34</p>	<p>Szkoła Podstawowa Nr 79 ul. Jarzębowa 5</p>
45	<p>Wszystkie budynki przy ulicach: Akacyjowa, Brzozowa, Głogowa, Jarzębowa, Jaśminowa, Jesionowa, Rydzyńska, Sosnowa oraz ulice: Czechosłowacka numery nieparzyste 55-59 Goleszowska numery parzyste 6-26 Jodłowa numery nieparzyste 1-35 Modrzewiowa 36-46 Morełowa 16 oraz numery nieparzyste 9-15 Opolska 30-44, numery nieparzyste 11-27, numery parzyste 46-50</p>	<p>Gimnazjum Nr 44 ul. Jesionowa 14</p>

46	<p>wszystkie budynki przy ulicach: Cisowa, Czeremchowa, Czereśniowa, Grabowa, Grzybowa, Jałowcowa, Olchowa, Południowa, Śliwkowa, Świerkowa, Tarninowa oraz ulice: Czechosłowacka 60, 72, 98, numery nieparzyste 63-97 Górecka 115-166, 168 Gruszkowa 1-13 Jodłowa numery parzyste 2-46 Modrzewiowa 22-29 Morełowa 1-8, numery parzyste 10-14 Opolska 5-7, numery parzyste 14-22</p>	<p>Zespół Szkół Mechanicznych im. Komisji Edukacji Narodowej ul. Świerkowa 8</p>
47	<p>Wszystkie budynki przy ulicach: Blotna, Bohaterów Westerplatte, M. Bohuszewiczówny, Kamienna, Kępińska, Kobylińska, Korzenna, M. Krajewskiego, P. Lumumby, Milicka, Na uboczu, S. Niedbalskiego, Nizinna, S. Nowakowskiego, Podmokła, Poniecka, Przełom, j. Przybylskiego, Szubińska, Śmiełowska, H. Ułaszyna, Żlebowa oraz ulice: Czechosłowacka numery nieparzyste 99-137a Głazowa numery parzyste 16-32 i numery kolejne 43-45, 50 Gostyńska wszystkie budynki na granicy osi ulicy Leszczyńskiej 51-156 H. Kołłątaja 92-158 Leszczyńska numery nieparzyste 17-59 Przełęcz numery nieparzyste 5-53, numery parzyste 36-50, 60, 64, 66 Rawicka wszystkie budynki na granicy osi ulicy Leszczyńskiej 41-128 J. Wieczorka 35-56</p>	<p>Zespół Szkół Mechanicznych im. Komisji Edukacji Narodowej ul. Świerkowa 8</p>
48	<p>Wszystkie budynki przy ulicach: Bojanowska, Czempieńska, Kościańska, Krzywińska, Obrzańska, Osiecka, Stęszewska, Sulmierzycka, Śmigiełska oraz ulice: Głogowska numery nieparzyste 211 – 277a Gostyńska 1 – 50 Leszczyńska numery parzyste 2 – 56 Ostatnia numery nieparzyste 3 – 51 Rawicka numery nieparzyste 1 – 39 numery parzyste 10 – 42</p>	<p>Szkoła Podstawowa Nr 4 ul. Rawicka 12/14</p>
49	<p>Wszystkie budynki przy ulicach: Będlewska, Boczna, Ceglana, Ceramiczna, Chomęcicka, Głuchowska, Granowska, J. Hallera, Komornicka, Konarzewska, Mikołowska, Pszczyńska, Ptaszkowska, Rosnowska, Rudnicze, Skrajna, Strykowska, Szreniawska, Torfowa, Trzebawska, Wronczyńska, Wykopy, Zamysłowska, Żwirowa oraz ulice: Głogowska numery nieparzyste 279 – 281 numery parzyste 214 – 290 Kopanina 1 – 65 Ostatnia 14 i 14a</p>	<p>Szkoła Podstawowa Nr 4 ul. Rawicka 12/14</p>
50	<p>Samodzielny Publiczny Szpital Kliniczny nr 1 im. Przemienienia Pańskiego</p>	<p>Samodzielny Publiczny Szpital Kliniczny Nr 1 im. Przemienienia Pańskiego ul. Długa 1/2</p>
51	<p>Wielkopolskie Centrum Onkologii</p>	<p>Wielkopolskie Centrum Onkologii ul. Garbary 15</p>
52	<p>Szpital Miejski im. J. Strusia</p>	<p>Szpital Miejski im. J. Strusia ul. Szkolna 8/12</p>
53	<p>Areszt Śledczy</p>	<p>Areszt Śledczy ul. Młyńska 1</p>
54	<p>Niepubliczny Zakład Opieki Zdrowotnej Centrum Medyczne HCP Spółka z o.o. w Poznaniu</p>	<p>NZOZ Centrum Medyczne HCP Spółka z o.o. ul. 28 Czerwca 1956 Nr 194</p>

55	Samodzielny Publiczny Szpital Kliniczny nr 4 im. Wiktora Degi w Poznaniu	Samodzielny Publiczny Szpital Kliniczny Nr 4 im. Wiktora Degi w Poznaniu ul. 28 Czerwca 1956 nr 135/147
----	---	---

Okręg wyborczy Nr II

Numer obwodu	Granice obwodu głosowania	Siedziba obwodowej komisji wyborczej
1	2	3
56	wszystkie budynki przy ulicach: Drobna, Duszna oraz ulice: R. Dmowskiego 62, Głogowska numery nieparzyste 121 – 141, Hetmańska numery parzyste 52-62, J. Krauthofera numery nieparzyste 1 – 35	Szkoła Podstawowa Nr 77 im. 15 Pułku Ułanów Poznańskich ul. R. Dmowskiego 50
57	wszystkie budynki przy ulicy A. Biedrzyckiego oraz ulice: K. Arciszewskiego numery nieparzyste 21-35 p K Jarochowskiego numery nieparzyste 53-77, numery parzyste 62-70 M. Palacza numery parzyste 28-38, B. Winklera numery nieparzyste 15-27 a, numery parzyste 20- 36	Czytelnia Biblioteki im. E. Raczyńskiego ul. K. Arciszewskiego 27
58	Wszystkie budynki przy ulicach: W. Cybulskiego, W. Nehringa, J. Rogalińskiego oraz ulice: K. Arciszewskiego numery nieparzyste 1-17 J. Chociszewskiego numery nieparzyste 21-47 Głogowska numery parzyste 102-132 Hetmańska 1-47 K. Jarochowskiego numery nieparzyste 39-51, numery parzyste 50-60 M. Kasprzaka 35-64 M. Palacza numery parzyste 8-26 B. Winklera numery nieparzyste 5-11, numery parzyste 4-18	Sportowa Szkoła Podstawowa Nr 69 ul. K. Jarochowskiego 62
59	Wszystkie budynki przy ulicy W. Szymborskiej oraz ulice: W. Bogusławskiego 27-34 J. Chociszewskiego 2-19, numery parzyste 20-56 K. Jarochowskiego 44 M. Kasprzaka numery parzyste 28-34 c oraz 33 G. Potworowskiego numery parzyste 2-22	Szkoła Podstawowa Nr 90 ul. J. Chociszewskiego 56
60	Wszystkie budynki przy ulicach: F. Morawskiego, Park Kasprowicza oraz ulice: K. Jarochowskiego 1, numery parzyste 2-42 Wł. Reymonta numery nieparzyste 27-39 St. Wyspiańskiego numery parzyste 10-22, numery nieparzyste 15-45	Szkoła Podstawowa Nr 33 ul. St. Wyspiańskiego 27
61	Wszystkie budynki przy ulicach: E. Drużbackiej, S. Klonowica, B. Limanowskiego	Szkoła Podstawowa Nr 33 ul. St. Wyspiańskiego 27
62	Wszystkie budynki przy ulicy R. Berwińskiego oraz ulice: Głogowska numery parzyste 48-72 J. Matejki 29-49 A. W. Niegolewskich numery parzyste 6-36 St. Wyspiańskiego 2 i numery nieparzyste 3-13	Szkoła Podstawowa Nr 26 ul. R. Berwińskiego 2/4
63	W. Bogusławskiego numery parzyste 10-26 a, numery nieparzyste 19-21a M. Kasprzaka 1-27, 29, 31 A. W. Niegolewskich numery nieparzyste 7-33 G. Potworowskiego numery nieparzyste 1-17a	VIII Liceum Ogólnokształcące ul. Głogowska 92

64	<p>Wszystkie budynki przy ulicy E. Szczanieckiej oraz ulice: Głogowska numery parzyste 74-100 F. Stablewskiego numery parzyste 44-46, numery nieparzyste 31-47</p>	<p>Zespół Szkół Muzycznych ul. Głogowska 90</p>
65	<p>Wszystkie budynki przy ulicy Chłodnej oraz ulice: Głogowska numery nieparzyste 85-97 Lodowa numery parzyste 2-36, numery nieparzyste 21-45 Rynek Łazarski 17-19 F. Stablewskiego numery nieparzyste 3-27 a, b</p>	<p>Klub Spółdzielni Mieszkaniowej Grunwald „KRAĞ” ul. R. Dmowskiego 37</p>
66	<p>Wszystkie budynki przy ulicach: K. Potockiej, Załęże oraz ulice: Głogowska numery nieparzyste 99-117 a Hetmańska numery nieparzyste 57-69</p>	<p>Zespół Szkół Muzycznych ul. Głogowska 90</p>
67	<p>Wszystkie budynki przy ulicy St. Karwowskiego oraz ulice: R. Dmowskiego 29-50 Kolejowa 11-40 J. Łukaszewicza 23-68</p>	<p>Gimnazjum Nr 51 ul. K. Potockiej 38</p>
68	<p>R. Dmowskiego 1-28 Lodowa numery nieparzyste 1-19 d F. Stablewskiego numery parzyste 6-16</p>	<p>Gimnazjum Nr 51 ul. K. Potockiej 38</p>
69	<p>Wszystkie budynki przy ulicach: Kącik, A. Mottego oraz ulice: Głogowska numery nieparzyste 61-83 J. Łukaszewicza 12-22 A. W. Niegolewskich numery nieparzyste 1-5 Rynek Łazarski 1-16</p>	<p>Klub Spółdzielni Mieszkaniowej Grunwald „KRAĞ” ul. R. Dmowskiego 37</p>
70	<p>Wszystkie budynki przy ulicy J. Strusia oraz ulice: Głogowska numery nieparzyste 51-57 A. Małeckiego 8/9-29 i 38</p>	<p>Szkolne Schronisko Młodzieżowe Nr 3 ul. R. Berwińskiego 2/3</p>
71	<p>Wszystkie budynki przy ulicach: E. Calliera, Graniczna oraz ulice: Kanałowa 10-18, Kolejowa 4-10, 41-54 J. Łukaszewicza 1-11</p>	<p>Szkoła Podstawowa Nr 9 ul. J. Łukaszewicza 9/13</p>
72	<p>Gąsiorowskich 7-12, Głogowska numery nieparzyste 35-49, parzyste 30-40 Kanałowa 1-9, Kolejowa 55-57 A. Małeckiego 1-7, 31-37 Śniadeckich numery parzyste 2-60</p>	<p>Zespół Szkół Handlowych ul. Śniadeckich 54/58</p>
73	<p>Wszystkie budynki przy ulicach: H. Święcickiego, Zachodnia oraz ulice: Gąsiorowskich 1-6 Głogowska 26, 26 a, 28, numery nieparzyste 17-33 Kolejowa 1-3 Śniadeckich numery nieparzyste 1-23</p>	<p>Zespół Szkół Handlowych ul. Śniadeckich 54/58</p>
74	<p>Wszystkie budynki przy ulicach: Park Wilsona, Parkowa, H. Siemiradzkiego oraz ulice: J. Chełmońskiego 1-7 i 19-22, J. Kossaka 1-10, J. Matejki 51-60</p>	<p>Świetlica Generalnej Dyrekcji Dróg Krajowych i Autostrad Oddział w Poznaniu ul. H. Siemiradzkiego 5 a</p>
75	<p>Wszystkie budynki przy ulicach: M. Konopnickiej, E. Orzeszkowej, Stolarska, A. Szylinga oraz ulice: Bukowska numery parzyste 16-20 Grunwaldzka numery nieparzyste 1-9, numery parzyste 6-20 b J. Matejki 1-11</p>	<p>II Liceum Ogólnokształcące ul. J. Matejki 8/10</p>
76	<p>Wszystkie budynki przy ulicach: A. Grottgera, Skryta oraz ulice: J. Chełmońskiego 8-18 Grunwaldzka numery parzyste 22-28 a J. Kossaka 11-23 J. Matejki 61-68</p>	<p>II Liceum Ogólnokształcące ul. J. Matejki 8/10</p>

77	<p>Wszystkie budynki przy ulicach: K. Iłłakowiczówny, Ułańska oraz ulice: Grunwaldzka numery nieparzyste 11-37 b, numery parzyste 32-44 Wł. Reymonta numery nieparzyste 3-21 St. Wyspiańskiego 38</p>	<p>Młodzieżowy Dom Kultury Nr 3 ul. K. Jarochońskiego 1</p>
78	<p>Wszystkie budynki przy ulicach: Biała, Niecała, Rokietnicka, Wojskowa, Zakątek oraz ulice: Bukowska numery parzyste 22-80 Grunwaldzka numery nieparzyste 39-43 a Marcelińska 4-28, numery parzyste 30-44 Polna numery parzyste 60-86 d St. Przybyszewskiego numery nieparzyste 39-49</p>	<p>Dom Studencki Akademii Medycznej „ESKULAP” ul. St. Przybyszewskiego 39</p>
79	<p>Wszystkie budynki przy ulicy: J. Zeylanda oraz ulice: Bukowska numery nieparzyste 1-17 J. H. Dąbrowskiego numery parzyste 8-10 A. Mickiewicza 22-36 F. Roosevelta 21-22 J. Słowackiego numery parzyste 8/10-12</p>	<p>Wielkopolskie Zrzeszenie Handlu i Usług ul. Zwierzyniecka 13a</p>
80	<p>Wszystkie budynki przy ulicy: Rynek Jeżycki oraz ulice: J.H. Dąbrowskiego 14/16,numery parzyste 18-46 J. I. Kraszewskiego numery parzyste 2-4 B. Prusa 1-2a, 17-21 J. Słowackiego numery parzyste 16-50</p>	<p>Dom Tramwajarza ul. J. Słowackiego 19</p>
81	<p>Wszystkie budynki przy ulicach: Gajowa, M. Reja, Zwierzyniecka oraz ulice: Bukowska numery nieparzyste 21-25 J. Kochanowskiego 8-11a J. I. Kraszewskiego numery parzyste 24-28 H. Sienkiewicza numery nieparzyste 3-5, 21, numery parzyste 6, 20 J. Słowackiego numery nieparzyste 13-27</p>	<p>„Hydrobudowa 9” Przedsiębiorstwo Inżynieryjno- Budowlane Spółka z o.o. ul. H. Sienkiewicza 22</p>
82	<p>Wszystkie budynki przy ulicach: A. Asnyka, Pl. A. Asnyka oraz ulice: J. I. Kraszewskiego numery parzyste 8-14 B. Prusa 4-6,13-16a H. Sienkiewicza 7-14a J. Słowackiego numery nieparzyste 29-39</p>	<p>„Energopol 7” Poznań S.A. ul. H. Sienkiewicza 22</p>
83	<p>J.H. Dąbrowskiego numery parzyste 50-68 M. Jackowskiego numery nieparzyste 3-21 J.I. Kraszewskiego numery nieparzyste 3-19,25 J. Słowackiego numery nieparzyste 41-59, numery parzyste 52-62 A. Szamarzewskiego numery nieparzyste 1-13/15, numery parzyste 2-22 P. Wawrzyniaka numery parzyste 26-38, numery nieparzyste 27-45</p>	<p>Gimnazjum Nr 61 ul. J. Słowackiego 58/60</p>
84	<p>Bukowska numery nieparzyste 31-37 M. Jackowskiego numery nieparzyste 23-43, numery parzyste 30-40 Polna numery nieparzyste 25-33, numery parzyste 42-56b A. Szamarzewskiego numery parzyste 24-38</p>	<p>Wielkopolski Ośrodek Kształcenia i Studiów Samorządowych ul. P. Wawrzyniaka 37</p>
85	<p>Wszystkie budynki przy ulicy: J. Górczyczewskiego oraz ulice: Bukowska numery nieparzyste 45a-53 J. Długosza 20-32 M. Jackowskiego 44-62 St. Przybyszewskiego numery nieparzyste 27-35 A. Szamarzewskiego numery parzyste 42-60</p>	<p>Szkoła Podstawowa Nr 71 ul. St. Przybyszewskiego 37</p>

86	J. H. Dąbrowskiego numery parzyste 76-82 Polna 1-23, numery parzyste 24-28 St. Staszica numery nieparzyste 1-25 A. Szamarzewskiego numery nieparzyste 27-37	Szkoła Podstawowa Nr 36 ul. J. Słowackiego 54/56
87	J. H. Dąbrowskiego numery parzyste 70-72 St. Staszica numery parzyste 2-26 A. Szamarzewskiego numery nieparzyste 21-23 P. Wawrzyniaka 3-25	Szkoła Podstawowa Nr 36 ul. J. Słowackiego 54/56
88	Wszystkie budynki przy ulicach: K. Janickiego, Nad Seganką, M. Rodziewiczówny, S. Szczepanowskiego, Św. Wawrzyńca oraz ulice: J. H. Dąbrowskiego numery nieparzyste 63-117a, numery parzyste 84-120 S. Żeromskiego numery parzyste 2-38	Szkoła Podstawowa Nr 81 i Gimnazjum Nr 62 ul. K. Janickiego 22
89	Wszystkie budynki przy ulicach: Św. Floriana, Mączna, Wąska oraz ulice: Jeżycka 1-14 Kościelna numery nieparzyste 1-47, numery parzyste 26-56, Mylna numery parzyste 32/34-60	Zespół Szkół Zawodowych Nr 1 ul. Św. FLORIANA 3
90	Wszystkie budynki przy ulicach: M. Barzyńskiego, Nad Bogdanką, C. K. Norwida oraz ulice: Jeżycka numery nieparzyste 15-39, numery parzyste 26-52 J. Kochanowskiego 1 Mylna numery nieparzyste 21-31b Poznańska 18-53	Szkoła Podstawowa Nr 23 ul. C. K. Norwida 21
91	Wszystkie budynki przy ulicach: Z. Krasieńskiego, Zacisze oraz ulice: J. H. Dąbrowskiego numery nieparzyste 1-17 Jeżycka numery nieparzyste 41-45 J. Kochanowskiego 2-6, 16-28 A. Mickiewicza 1-20 Poznańska 56- 58a F. Roosevelta 2-11	Zakład Ubezpieczeń Społecznych ul. J. H. Dąbrowskiego 12
92	Wszystkie budynki przy ulicach: R. Strzałkowskiego, Żurawia oraz ulice: J. H. Dąbrowskiego numery nieparzyste 23-57 Kościelna numery parzyste 4,16-24 Poznańska 5-12	Zespół Szkół Specjalnych Nr 107 ul. J. H. Dąbrowskiego 73
93	Wszystkie budynki przy ulicach: Galla Anonima, W. Kadłubka, J. Kassysza oraz ulice: J. Długosza 1-19 Szamarzewskiego numery nieparzyste 41-59	Miejski Ośrodek Pomocy Rodzinie w Poznaniu Filia Jeżyce ul. J. Długosza 18A
94	Wielkopolskie Centrum Ortopedii i Chirurgii Urazowej im. I. Wierzejewskiego	Wielkopolskie Centrum Ortopedii i Chirurgii Urazowej im. I. Wierzejewskiego ul. Gąsiorowskich 7
95	Szpital Położniczo-Ginekologiczny Klinika Świętej Rodziny	Szpital Położniczo-Ginekologiczny Klinika Świętej Rodziny ul. K. Jarochońskiego 18
96	111 Szpital Wojskowy z przychodnią Samodzielny Publiczny Zakład Opieki Zdrowotnej w Poznaniu	111 Szpital Wojskowy z Przychodnią Samodzielny Publiczny Zakład Opieki Zdrowotnej w Poznaniu ul. Grunwaldzka 16/18
97	Samodzielny Publiczny Zakład Opieki Zdrowotnej Szpital Grunwaldzki	Samodzielny Publiczny Zakład Opieki Zdrowotnej Szpital Grunwaldzki ul. E. Orzeszkowej 6/16

98	Ginekologiczno-Położniczy Szpital Kliniczny Akademii Medycznej im. K. Marcinkowskiego Samodzielny Publiczny Zakład Opieki Zdrowotnej	Ginekologiczno-Położniczy Szpital Kliniczny Akademii Medycznej im. K. Marcinkowskiego Samodzielny Publiczny Zakład Opieki Zdrowotnej ul. Polna 33
99	Zakład Opieki Zdrowotnej Poznań-Jeżyce Im. F. Raszei	Zakład Opieki Zdrowotnej Poznań- Jeżyce im. F. Raszei ul. A. Mickiewicza 2
100	Dom Pomocy Społecznej	Dom Pomocy Społecznej ul. Bukowska 27/29

Okręg wyborczy Nr III

Numer obwodu	Granice obwodu głosowania	Siedziba Obwodowej Komisji Wyborczej
1	2	3
101	Wszystkie budynki przy ulicach: Gromadzka, Kmieca, Murawa, Na stoku, Na szańcach, Przelajowa, Sołtysia, Wójtowska, Zagrodnicza oraz ulice: Naramowicka 22, 24, 26, 28, 32, 34, 36, 38, 38a, 46, Serbska 3, 3A Szelągowska 11 – 34 Winogrody 88- 128 ZA CYTADEŁĄ 1 – 108	Zespół Szkół Łączności ul. Przelajowa 4
102	Wszystkie budynki przy ulicach: Czapla, Nadbrzeże oraz ulice: Szelągowska 35 – 65 b Winogrody 129 – 151 Wilczak 4, 4a, 4b, 5, 6b, 6c, 6d, 6e, 7, 8, 8a, 8b, 8c, 8d, 10,11,12,12c,16, 22, 24, 26 Ugory 67- 95	Zespół Szkół Łączności ul. Przelajowa 4
103	Wszystkie budynki przy ulicach: R. Brandstaettera, Bastionowa, Dożynkowa, Jęczmienna Owsiana, Ozimina, Pasieka, Pszczelna, Pszenna, Starowiejska, Warzywna, Winna, Zagonowa, Zbożowa, Żniwna oraz ulice: Słowiańska 38a – 38h Winogrody 6 – 68, 70, 70a, 72 –83 Wyżyny 4 – 18 a, 19, 28, 32 Za Cytadelą 116 – 171	Zasadnicza Szkoła Zawodowa Specjalna im. Janusz Korczaka ul. Żniwna 1
104	Osiedle Powstańców Warszawy – wszystkie budynki	Dom Studencki „Danuśka” ul. Piątkowska 94
105	Osiedle Przyjaźni 11, 12, 13	IX Liceum Ogólnokształcące ul. Warzywna 24
106	Wszystkie budynki przy ulicach: Napoleońska, Nasienna, Orna, Wyłom oraz ulica Piątkowska numery parzyste 80 – 148 Osiedle Przyjaźni 14 – 18	Gimnazjum Nr 6 os. Przyjaźni 136
107	Osiedle Przyjaźni 19, 21, 22, 23, 30,136	Gimnazjum Nr 6 os. Przyjaźni 136
108	Osiedle Przyjaźni 6, 7, 8, 9, 20, 116, 117, 126, 127, 129, 135	Szkoła Podstawowa Nr 66 os. Przyjaźni 127
109	Osiedle Przyjaźni 4, 5, 10	IX Liceum Ogólnokształcące ul. Warzywna 24
110	Wszystkie budynki przy ulicach: Gronowa, Sadowa, Rylejewa, Osiedle Na Murawie oraz ulice: Hercena 1, 1a, 1b, 1c Słowiańska 50, 53a, 53b, 53c, 55a, 55b, 55c Winogrody 69, 71 Wyżyny 21, 21 a, 22, 25 Osiedle Przyjaźni 1, 2, 3	Zespół Szkół Przemysłu Spożywczego ul. Warzywna 19

111	Osiedle Pod Lipami 6, 7, 8, 14, 15, 16, 107, 125	Przedszkole Nr 116 os. Pod Lipami 107
112	Osiedle Pod Lipami 1, 2, 3, 4, 5, 102	Przedszkole nr 127 os. Pod Lipami 102
113	Osiedle Pod Lipami 9, 10, 11, 12, 13, 29, 106 oraz ulica Wilczak 13	Szkoła Podstawowa Nr 29 os. Pod Lipami 106
114	Osiedle Kosmonautów 1 – 7	Szkoła Podstawowa Nr 29 os. Pod Lipami 106
115	Osiedle Kosmonautów 20- 25, 108, 110, 120 wszystkie budynki przy ulicach: Hawelańska, Ziarnista oraz ul. Naramowicka numery parzyste 58-112	Szkoła Podstawowa Nr 65 os. Kosmonautów 111
116	Wszystkie budynki przy ulicach: Czarna Rola, Karbowska, Kłosowa, Pasterska, Skotarska, Słomiana, Włodarska, Żytunia oraz Osiedle Kosmonautów 17, 18, 19	Przedszkole Nr 134 os. Kosmonautów 108
117	Osiedle Kosmonautów 8 – 16, 134	Szkoła Podstawowa Nr 65 os. Kosmonautów 111
118	Osiedle Wichrowe Wzgórze 9 – 16	Przedszkole Nr 185 os. Wichrowe Wzgórze 118
119	Osiedle Wichrowe Wzgórze 2 – 8, 114, 130	Szkoła Podstawowa Nr 11 os. Wichrowe Wzgórze 119
120	Osiedle Wichrowe Wzgórze 17 – 24	Szkoła Podstawowa Nr 11 os. Wichrowe Wzgórze 119
121	Osiedle Wichrowe Wzgórze 32 – 37	Zespół Szkół Ogólnokształcących Nr 9 os. Wichrowe Wzgórze 111
122	Osiedle Wichrowe Wzgórze 25 – 31	Zespół Szkół Ogólnokształcących Nr 9 os. Wichrowe Wzgórze 111
123	Osiedle Zwycięstwa 9 –15	Przedszkole Nr 175 os. Zwycięstwa 111
124	Osiedle Zwycięstwa 1 – 8	Szkoła Podstawowa Nr 12 os. Zwycięstwa 101
125	Osiedle Zwycięstwa 21- 26, 28, 123	Przedszkole Nr 181 os. Zwycięstwa 102
126	Osiedle Zwycięstwa 16, 17, 18, 19, 19a, 20	Szkoła Podstawowa Nr 12 os. Zwycięstwa 101
127	Wszystkie budynki przy ulicach: Bronowa, J. Dobrogojskiego, M. Dobrzyckiego, K. Družbickiego Juraszów, Kowalska, L. Przyłuskiego, Siewna, Trójpole, Turkusowa, W. Witosa, A. Wrzoska, K. Żegockiego oraz ulice: Lutycka 122 Piątkowska numery nieparzyste 169-209, numery parzyste 184 – 214 Winiarska numery nieparzyste 53-71	Szkoła Podstawowa Nr 27 os. Winiary 2
128	Wszystkie budynki przy ulicach: Św. Leonarda, Plebańska, T. Rejtana oraz ulica: Piątkowska numery nieparzyste 121-163 Osiedle Winiary	Szkoła Podstawowa Nr 27 os. Winiary 2
129	Wszystkie budynki przy ulicach: Błękitna, Dojazd, Gołęcińska, Lazurowa, Podolańska, Prześwit oraz ulice: Szydłowska 53,58-64c Wojska Polskiego 84, 96	Akademia Rolnicza ul. Wojska Polskiego 28

130	<p>Wszystkie budynki przy ulicach: Góralaska, Kaszubska, Kujawska, Mazowiecka, Plac Orawski, Plac Spiski, Podhalańska, Podlaska, Podolska, Pomorska, Śląska, Warmińska oraz ulice: Wojska Polskiego numery nieparzyste 1-79,85, numery parzyste 6,64/66-68b Wołyńska 1-18</p>	<p>Osiedlowy Dom Kultury „Wierzbak” ul. Wojska Polskiego 6/8</p>
131	<p>Wszystkie budynki przy ulicach: Nad Potokiem, Śpiewaków, Wiece oraz ulice: Sokoła 1-24 Wojska Polskiego numery parzyste 10-12,18/20-22 Wołyńska 20-40a Źródłana numery nieparzyste 1-19, numery parzyste 4-34</p>	<p>Instytut Technologii Drewna ul. Winiarska 1</p>
132	<p>Wszystkie budynki przy ulicach: Bonin, Koronna, Widna, Zjazd oraz ulice: Piątkowska numery nieparzyste 103-119 Sokoła numery nieparzyste 37-59 Szydłowska numery parzyste 4-46, numery nieparzyste 29-41 Winiarska numery parzyste 2-54 Źródłana numery nieparzyste 23-39, numery parzyste 36-50</p>	<p>XXV Liceum Ogólnokształcące ul. Widna 1</p>
133	<p>Wszystkie budynki przy ulicach: Chełmińska, Michałowska, Sochaczewska oraz ulice: Generała St. Maczka 1-16 Piątkowska numery nieparzyste 65-87d Szydłowska numery nieparzyste 1-21</p>	<p>Szkoła Podstawowa Nr 89 ul. Sochaczewska 3</p>
134	<p>Generała St. Maczka 17-28a Piątkowska numery nieparzyste 39-57 Urbanowska numery parzyste 2-36d</p>	<p>Szkoła Podstawowa Nr 89 ul. Sochaczewska 3</p>
135	<p>Wszystkie budynki przy ulicach: Bociania, M. Drzymały, Dworkowa, Grudzieniec, Klin, Kurpiowska, Litewska, Łady, Małopolska, Nad Wierzbakiem, Niska, Pałucka, Poleska, Aleja Wielkopolska, Żmudzka oraz ulice: K. Pułaskiego numery nieparzyste 9-17 Urbanowska numery nieparzyste 1-47</p>	<p>Szkoła Podstawowa Nr 73 i Gimnazjum Nr 63 ul. M. Drzymały 4/6</p>
136	<p>Dom Pomocy Społecznej</p>	<p>Dom Pomocy Społecznej ul. Ugory 18/20</p>
137	<p>Szpital Wojewódzki w Poznaniu ul. Juraszów 1</p>	<p>Szpital Wojewódzki w Poznaniu ul. Juraszów 1</p>
138	<p>Zespół Opieki Zdrowotnej MSWiA ul. Dojazd 34</p>	<p>Zespół Opieki Zdrowotnej MSWiA ul. Dojazd 34</p>

Okręg wyborczy Nr IV

Numer obwodu	Granice obwodu głosowania	Siedziba Obwodowej Komisji Wyborczej
139	Wszystkie budynki przy ulicach: Armii Ludowej, Batalionów Chłopskich, Berlinga, A. Bnińskiego, gen. S. Grota Roweckiego, Hubalczyków, Kowalówki, Obrońców Tobruku, J. Piekalkiewicza, M. Rataja, M. Tokarzewskiego, Zdobywców Monte Cassino, Związku Walki Zbrojnej, Żołnierzy Lenino, Żołnierzy Narwiku	Szkoła Podstawowa Nr 48 ul. Sarmacka 105
140	Wszystkie budynki przy ulicach: Bronisława, Chrobacka, Dalemińska, Dziewanny, Kupaly, Łuczanańska, Madziarska, Marzanny, Mołdawska, Morawska, Perkuna, Polańska, Popiela, Ruska, Siedmiogrodzka, Skwierzyńska, Słubicka, Swarożyca, Wenedów oraz ulice: Lechicka 85 Sarmacka 13 – 173	Szkoła Podstawowa Nr 48 ul. Sarmacka 105
141	Wszystkie budynki przy ulicach: R. Abrahama, F. Altera, W. Bortnowskiego, M. Garsteckiego, Karpia, F. Kleeberga, E. Knolla-Kownackiego, Sielawy, S. Grzmota – Skotnickiego, R. Sławskiego, J. Sokołowskiego, K. Troczyńskiego, k. Tyniemieckiego, Tyrwacka, S. Wachowiaka, F. Włada, F. Znanińskiego oraz ulice: Naramowicka 144, 144a, 146, 148, 148a, 149, 149a, 149 b, 149 c, 150, 150a, 151, 151a, 152, 153, 154, 155, 155a, 156, 157, 158, 159, 161, 164, 166, 168, 168a, 169, 169a – 169 k Sarmacka 1 – 12 F Umultowska 1-15, 23, 29	Szkoła Podstawowa Nr 48 ul. Sarmacka 105
142	Wszystkie budynki przy ulicy: Łużyckiej oraz Osiedle Władysława Łokietka 1 – 6	Zespół Szkół Ogólnokształcących Nr 5 os. Władysława Łokietka 104
143	Wszystkie budynki przy ulicy: Jasna Rola oraz Osiedle Władysława Łokietka 7-14	Zespół Szkół Ogólnokształcących Nr 5 os. Władysława Łokietka 104
144	Wszystkie budynki przy ulicach: Chmurna, Glinienko, Hodowlana, Huby Moraskie, Inspektowa, Janowo, F. Jaśkowiaka, B. Lewandowskiego, Meteorytowa, Morasko, Morenowa, Nad Różanym Potokiem, Okolewo, Sióstr Misjonarek, Szklarniowa, Wietrzna oraz ulica: Poligonowa 3 – 8	Siedziba Rady Osiedla ul. Morasko 55
145	Wszystkie budynki przy ulicach: K. Ajdukiewiczza, Anyżowa, L. Ballenstaedta, Sz. Dettloffa, R. Drewsa, Dzięgielowa, Dziurawcowa, Gorczykowa, J. Grochmalickiego, Halszki, W. Jezierskiego, Koprowa, W. Kozłowskiego, Krwawnikowa, Laurowa, Lebidowa, Lubczykowa, Z. Lisowskiego, Łopianowa, J. Maciejewskiego, Maków Polnych, Mirtowa, Mleczowa, Nadwarciańska, J. Paczoskiego, Piolunowa, Podbiałowa, R. Pollaka, Radojewo, Rumiankowa, T. Runego, A. Skalkowskiego, Skrzypowa, Słonecznikowa, w. Strażewicza, Ślázowa, Szałwiowa, Tymiankowa, Widłakowa, Wrotyczowa, S. Vrtela – Wierczyńskiego, Wiesiołkowa, Zagajnikowa, Żywokostowa oraz ulice: Naramowicka 341 – 378 Umultowska 97 – 129	Szkoła Podstawowa Nr 60 ul. Boranta 2

146	<p>Wszystkie budynki przy ulicach: Agatowa, Ametystowa, Budzisława, Błażeja, Bursztynowa, Bogumiła, Bogusława, Bogusza, Bolka, Boranta, Bożydara, Bożymira, Bożywoja, Bratumiły, Bronisza, Burysława, Cytrynowa, Dolna, Figowa, Granatowa, Jarowa, Jasne Blonie, Jemiolowa, Kocankowa, Kopcowa, Kresowa, Kryształowa, Łagodna, Miętowa, Migdałowa, Nefrytowa, Opalowa, Pomarańczowa, Poręba, Radłowa, Rdestowa, Rubież, Rubinowa, Rzewieniowa, Spokojna, Szmaragdowa, Tatarakowa, Topazowa, Uroczą oraz ulica: Naramowicka 170 – 340</p>	<p>Szkoła Podstawowa Nr 60 ul. Boranta 2</p>
147	<p>Wszystkie budynki przy ulicach: Bałtycka, Bartnicza, Chemiczna, Gdyńska, Gnieźnieńska, Harcerska, Helska, Janikowska, Kępa, Kołodzieja, Kosiarzy, Prząśniczki, Rozewska, Rzeczna, Skromna, Sucha, Syrenia, Urwista, Wiejska, Wschodnia oraz ulice: Główna numery parzyste 14-74 Krańcowa 1-8, 10-12, 14, 16, 16a</p>	<p>Szkoła Podstawowa Nr 45 ul. Harcerska 3</p>
148	<p>Wszystkie budynki przy ulicach: Blacharska, Kotlarska, Krótka, Mariacka, Nadolnik, Rynek Wschodni, Smolna, Studzienna, Średnia oraz ulice: Główna numery nieparzyste 3-67 św. Michała 65-75, 77 Zawady 38-43</p>	<p>Gimnazjum Nr 20 ul. Główna 42</p>
149	<p>Wszystkie budynki przy ulicach: Bydgoska, Chlebowa, Cybińska, Dziekańska, Filipińska, Gdańska, św. Jacka, Koronarska, J. Lubrańskiego, Nowe Zagórze, Ostrów Tumski, Ostrówek, Panny Marii, Podwale, ks. J. Posadzego, Rynek Śródecki, Śródka, Wieżowa, św. Wincentego, prymasa S. Wyszyńskiego, Zagórze oraz ulica: Zawady 2-37</p>	<p>Poznańska Podstawowa Szkoła Muzyczna Nr 2 ul. Bydgoska 4</p>
150	<p>Wszystkie budynki przy ulicach: A. Łaskarza, Świętojańska, P. Tomickiego oraz ulice: S. Konarskiego 3-10, 12-34 Warszawska 17</p>	<p>Szkoła Podstawowa Nr 85 ul. P. Tomickiego 16</p>
151	<p>Wszystkie budynki przy ulicach: Bnińska, Komandoria, Koralowa, S. Małachowskiego, Miłosławska, Średzka, Zaniemyska, Zdrojowa oraz ulice: św. Michała 4-50 Warszawska numery nieparzyste 25-67</p>	<p>Szkoła Podstawowa Nr 85 ul. P. Tomickiego 16</p>
152	<p>Wszystkie budynki przy ulicy: Wrzesińskiej oraz ulice: Krańcowa 9, 48, 50, 52, 54 Nieszawska 5-21 Warszawska numery nieparzyste 75-91</p>	<p>Szkoła Podstawowa Nr 46 ul. Inowrocławska 19</p>
153	<p>Wszystkie budynki przy ulicach: Barcińska, Czerniejewska, Gąsawska, Inowrocławska, Kcyńska, Klecka, Kolska, Konińska, Koronowska, Kostrzyńska, Kruszwicka, Kutnowska, Łabiszyńska, Łęczycka, Łowicka, Nakielska, Piłska, Płocka, Powidzka, Radziejowska, Rogowska, Stupecka, Swarzędzka, Toruńska, Trzemeszeńska, Witkowska, Włocławska oraz ulice: Krańcowa numery nieparzyste 27-53a Mogileńska 35-41, 43-57 Nieszawska 3 Warszawska numery nieparzyste 99-175</p>	<p>Szkoła Podstawowa Nr 46 ul. Inowrocławska 19</p>

154	<p>Wszystkie budynki przy ulicach: Augustowska, Białostocka, Brzeska, Czekalskie, Goplańska, Lidzka, Łomżyńska, Mińska, Modlińska, Nowogrodzka, Otwocka, Pobiedziska, Pułtуска, Ślesińska, Terespolska, Wiankowa, Zambrowska oraz ulice: Mogileńska 1-33 Krańcowa 55-89 Warszawska numery parzyste 82-142</p>	<p>Szkoła Podstawowa Nr 86 ul. Mińska 32</p>
155	<p>Wszystkie budynki przy ulicach: Bolesławy, Bożeny, Danuty, Dobrochny, Dobromiły, Haliny, św. Kingi, Kwiryny, Ludmiły, Mścibora, Pusta, Sabiny, Świętochny, Wandy, Wiesławy, Władymira, Zdzistawy</p>	<p>Gimnazjum Nr 22 ul. Leszka 42</p>
156	<p>Wszystkie budynki przy ulicach: Browarna, Chociebora, Cieszymira, Dobrowita, Gniewka, Gorzysława, Janisławy, Jaromira, Leszka, Letnia, Ludosławy, Miłowita, Radowita, Radziwoja, Sędziwoja, Sławomira, Sobiesława, Swantibora, Światopelka, Unisława, Witosława, Za Cybiną, Zbyłowita, Zbyszka, Ziemowita</p>	<p>Gimnazjum Nr 22 ul. Leszka 42</p>
157	<p>Wszystkie budynki przy ulicach: Arkońska, Biłgorajska, Borowikowa, Darniowa, Drwali, Głównieniec, Górska, Grodnicka, Jaromińska, Kamieńska, Krośniewicka, Leśna, Leśników, Podbórska, Podleśna, Poziomkowa, Ranowska, Rugijska, Sarnia, Smółdzinowska, Sobolowa, Sośnicka, Starachowicka, Starkowska, Strzałkowska, Świętowidzka, Uznamska, Warpińska, Zdunowska, Zieleńska, Zieliniec oraz ulica: Warszawska numery nieparzyste 345-373</p>	<p>Volkswagen – Poznań Sp. z o.o. ul. Warszawska 349</p>
158	<p>Wszystkie budynki przy ulicach: Borowa, Borówki, Borsuczka, Darzyborska, Darzyńska, Dzieci Wrzesińskich, Folwarczna, Gronostajowa, Kobylepole, Lisia, Piwna, Reknicka, Rysia, Sępia, Stalowa, Szpaków, Wczasowa, Wiewiórcza, Wilcza, Zajęcza, Żbikowa, Żywiczna oraz ulica: W. Majakowskiego 200-395</p>	<p>Szkoła Podstawowa Nr 55 ul. Szpaków 1</p>
159	<p>Wszystkie budynki przy ulicach: Biała Góra, Żelazna oraz Osiedle Przemysława</p>	<p>Szkoła Podstawowa Nr 55 ul. Szpaków 1</p>
160	<p>Wszystkie budynki przy ulicach: Agrestowa, Aroniowa, Bobrownicka, Borecka, Brzoskwiniowa, Dereniowa, Jagodowa, Jeżynowa, Ługańska, Michałowo, Morwowa, Nad Łężyńką, Owocowa, Porzeczkowa, Przedpole, Przyjemna, Roślinna, Salicka, Sierpowa, Skibowa, Sowice, Stewnicka, Szczepankowo, Truskawkowa, Widawska, Żyzna</p>	<p>Szkoła Podstawowa Nr 61 ul. Szczepankowo 74</p>
161	<p>Wszystkie budynki przy ulicach: Bodawska, Bruzdowa, Chotomińska, Chrzanowska, Dobropole, Gardowska, Glebowa, Gminna, Gospodarska, Gościnna, Iłowska, Łopawska, Na dołku, Nad pokrzywką, Nad spławką, Oliwkowa, Plonowa, Podjaryszki, Poznańskie Sady, Przemyska, Rodawska, Serdeczna, Siewierska, Snopowa, Spławie, Świątniczki, Uprawna, Ustrzycka, Wieprawska, Wygon, Zawiertowska oraz ulice: Ostrowska 331-586 Tarnowska 1-6, 12, 14</p>	<p>Szkoła Podstawowa Nr 61 ul. Szczepankowo 74</p>
162	<p>Wszystkie budynki przy ulicach: Franowo, Klenowska, Kłońska, Łosiowa, Łuczowska, Ternicka oraz Osiedle Czecha 1-63</p>	<p>Gimnazjum Nr 26 os. Czecha 59</p>
163	<p>Osiedle Czecha 64-92</p>	<p>Gimnazjum Nr 26 os. Czecha 59</p>
164	<p>Osiedle Czecha 93-139</p>	<p>Gimnazjum Nr 26 os. Czecha 59</p>

165	Wszystkie budynki przy ulicy: Chartowo oraz Osiedle Rusa 1-11	Szkoła Podstawowa Nr 6 os. Rusa 56
166	Osiedle Rusa 12-69	Szkoła Podstawowa Nr 6 os. Rusa 56
167	Wszystkie budynki przy ulicach: Kurlandzka, Szwajcarska, Szwedzka oraz Osiedle Rusa 70-125	Szkoła Podstawowa Nr 6 os. Rusa 56
168	Wszystkie budynki przy ulicach: Barana, Bliźniąt, Koziorożca, Lwa, Panny, Raka, Ryb, Skorpioną, Strzelca, Wodnika, Zodiakowa oraz Osiedle Rusa 126-138	Szkoła Podstawowa Nr 6 os. Rusa 56
169	Osiedle Lecha 92-130	Szkoła Podstawowa Nr 51 os. Lecha 37
170	Osiedle Lecha 39-91	Szkoła Podstawowa Nr 51 os. Lecha 37
171	Milczańska 1-47 Osiedle Lecha 1-36	Szkoła Podstawowa Nr 51 os. Lecha 37
172	Wszystkie budynki przy ulicy: Wagi oraz Osiedle Tysiąclecia 39-79	Gimnazjum Nr 25 os. Tysiąclecia 43
173	Wszystkie budynki przy ulicach: Chartowska, Inflancka, Prużańska, Słonimska, Świąciańska, Wółkowska oraz ulice: W. Majakowskiego 18-199 Osiedle Tysiąclecia 1-38	Gimnazjum Nr 25 os. Tysiąclecia 43
174	Szpital im. J. Strusia Oddział Chorób Zakaźnych	Szpital im. J. Strusia Oddział Chorób Zakaźnych ul. św. Wincentego 2
175	Dom Pomocy Społecznej	Dom Pomocy Społecznej ul. S. Konarskiego 11/13
176	Zakład Opiekuńczo – Lecznicy	Zakład Opiekuńczo - Lecznicy ul. Mogileńska 42
177	Zakład Opieki Zdrowotnej Poznań – Nowe Miasto	Zakład Opieki Zdrowotnej ul. Szwajcarska 3

Okręg wyborczy Nr V

Numer obwodu	Granice obwodu głosowania	Siedziba Obwodowej Komisji Wyborczej
178	Wszystkie budynki przy ulicach: Kaliska, Katowicka, Łacina, Pleszewska, Polanka, Sowia, Zabrzeńska oraz ulice: Jana Pawła II 27 Kórnicka 31-39, 39b Piłsudskiego 1-96 Osiedle Jagiellońskie 1-19, 128	Gimnazjum Nr 23 os. Jagiellońskie 128
179	L. Zamenhofska 63 Osiedle Jagiellońskie 31-73	Gimnazjum Nr 23 os. Jagiellońskie 128
180	Wszystkie budynki przy ulicy: Mieszkowskiej oraz: Osiedle Powstań Narodowych 1-29 Osiedle Jagiellońskie 20-26	Gimnazjum Nr 23 os. Jagiellońskie 128
181	Osiedle Jagiellońskie 74-127	Szkoła Podstawowa Nr 20 os. Rzeczypospolitej 44
182	Osiedle Oświecenia 1-52	Szkoła Podstawowa Nr 19 os. Oświecenia 1
183	Osiedle Oświecenia 53-84	Szkoła Podstawowa Nr 19 os. Oświecenia 1

184	Wszystkie budynki przy ulicy: Morzycańskiej oraz Osiedle Oświecenia 85-112	Szkoła Podstawowa Nr 19 os. Oświecenia 1
185	Wszystkie budynki przy ulicy: Wyzwolenia oraz Osiedle Rzeczypospolitej 1-49	Szkoła Podstawowa Nr 20 os. Rzeczypospolitej 44
186	Osiedle Rzeczypospolitej 50-110	Szkoła Podstawowa Nr 20 os. Rzeczypospolitej 44
187	Wszystkie budynki przy ulicy: Chyżańskiej oraz Osiedle Powstań Narodowych 31-61	Klub „Złota Jesień” os. Powstań Narodowych 31
188	Osiedle Polan Osiedle Bohaterów II Wojny Światowej 54-88	Gimnazjum Nr 24 os. Bohaterów II Wojny Światowej 29
189	Osiedle Bohaterów II Wojny Światowej 1-53	Gimnazjum Nr 24 os. Bohaterów II Wojny Światowej 29
190	Wszystkie budynki przy ulicy: Pawiej oraz Osiedle Armii Krajowej 1-55	Szkoła Podstawowa Nr 18 os. Armii Krajowej 100
191	Osiedle Armii Krajowej 56-98	Szkoła Podstawowa Nr 18 os. Armii Krajowej 100
192	Osiedle Armii Krajowej 99-149	Szkoła Podstawowa Nr 18 os. Armii Krajowej 100
193	Osiedle Stare Żegrze 1-57 oraz ulica Gołęzycka 12, 12a	Szkoła Podstawowa Nr 50 os. Stare Żegrze 1
194	Osiedle Stare Żegrze 58-79 Osiedle Orła Białego 1-8	Szkoła Podstawowa Nr 50 os. Stare Żegrze 1
195	Osiedle Orła Białego 9-43	Szkoła Podstawowa Nr 50 os. Stare Żegrze 1
196	Wszystkie budynki przy ulicach: Bobrzańska, Doleńska, Rzeczańska oraz ulice: Milczańska 48-75 Piłsudskiego 98-130 Osiedle Stare Żegrze 80-177	Szkoła Podstawowa Nr 64 os. Orła Białego 120
197	Osiedle Stare Żegrze 178-189 Osiedle Orła Białego 44-58	Szkoła Podstawowa Nr 64 os. Orła Białego 120
198	Wszystkie budynki przy ulicach: Dziadoszańska, Lubuszańska, Pyrzycańska, Ślężańska oraz ulice: Ostrowska 135-204 Osiedle Orła Białego 59-78	Szkoła Podstawowa Nr 64 os. Orła Białego 120
199	Osiedle Orła Białego 79-121	Szkoła Podstawowa Nr 64 os. Orła Białego 120
200	Wszystkie budynki przy ulicach: Bystra, Czysta, Forteczna, Gładka, Romana Maya, Ochota, Okopowa, Pochyła, Podmiejska, W. Pstrowskiego, Równa, Sarbinowska, Śliska, Warowna, Wagrowska oraz ulice: Starołęcka 1-48 Gołęzycka 25-32, 132	Zespół Szkół Chemicznych ul. Starołęcka 36
201	Wszystkie budynki przy ulicach: Falista, Obodrzycka, Unii Lubelskiej	Zespół Szkół Chemicznych ul. Starołęcka 36
202	Wszystkie budynki przy ulicach: Dębicka, Gorlicka, Janowska, Jarosławska, Krzesiny, Leżajska, Lubelska, Mielecka, Nad krzesinką, Nowotarska, Okólna, Pabianicka, Poprzeczna, Pruszkowska, Przeskok, Przeworska, Rakietowa, Ropczycka, Rudzka, Rymanowska, Sanocka, Skrzydłata, Strzyżowska, Śmiała, Śmigi, Torowa, Urszulanek, Wieńcowa, Wybieg oraz ulice: Garaszewo 21-76 Tarnowska 13, 19-44 Pokrzywno 3-59 Siłniki 1-4	Szkoła Podstawowa Nr 56 ul. Tarnowska 27

203	Wszystkie budynki przy ulicach: Babicka, Daszewicka oraz ulica: Głuszyna 62-225	Szkoła Podstawowa Nr 53 ul. Głuszyna 187
204	Wszystkie budynki przy ulicach: A. Gabszewicza, Kopylnik, Sypniewo oraz ulica: Głuszyna 226-271	Szkoła Podstawowa Nr 53 ul. Głuszyna 187
205	Wszystkie budynki przy ulicach: H. Arctowskiego, Andrychowska, Białobrzaska, J. Czekanowskiego, Czernichowska, Ćmielowska, I. Domeyki, Działoszycka, Klimontowska, Lachowicka, Leska, Lipnicka, Lubartowska, B. Malinowskiego, Ojcowska, Połaniecka, Rozwadowska, Rydzowa, W. Rzewuskiego, Skawińska, Solecka, Staszowska, P. Strzeleckiego, S. Szolca- Rogozińskiego, Tarnobrzaska, Tomaszowska, Treblińska, Tyczyńska, Wadowicka, Zemborzycza oraz ulice: Głuszyna 1-61a Ożarowska 84-134 a Starołęcka 188-321	Szkoła Podstawowa Nr 63 ul. Starołęcka 142
206	Wszystkie budynki przy ulicach: św. Antoniego, Faszynowa, Korbielowska, W. Kotwicz, Książęca, Makoszowska, Markłowicka, Masztowa, Opoczyńska, Orłąt, Skoczowska, Sułkowska, Szopienicka, Żywiecka oraz ulice: Dziedzicka 1-37 a Starołęcka 49-187 Żeglarska 1-42 a Żorska 1-39	Szkoła Podstawowa Nr 63 ul. Starołęcka 142
207	Wszystkie budynki przy ulicach: Baranowska, Chęcińska, Dęblińska, Grójecka, Hrubieszowska, Iłżańska, Jędrzejowska, Kielecka, Koprzywnicka, Korczyńska, Kozienicka, Kraśnicka, Łysogórska, Miechowska, Minikowo, Niżańska, Nowosądecka, Olkuska, Opatowska, Oświęcimska, Pińczowska, Piotrowska, Przedborska, Puławska, Radomska, Sandomierska, Szydłowiecka, Warecka, Wiślicka, Wolbromska, Zaklikowska, Zamojska, Zwoleńska oraz ulice: Dziedzicka 38-43 Garaszewo 1-20 Ożarowska 1-68 Żeglarska 44-69 Żorska 40-65	Szkoła Podstawowa Nr 59 ul. Baranowska 1
208	Wszystkie budynki przy ulicach: Rataje, Szczytnicka oraz ulice: L. Zamenhofa 142, 142a Osiedle Piastowskie 97-103, 105-114, 120	XIV Liceum Ogólnokształcące os. Piastowskie 106
209	Osiedle Piastowskie 82-96, 115-116	XIV Liceum Ogólnokształcące os. Piastowskie 106
210	Osiedle Piastowskie 40-54, 70-76, 79	Szkoła Podstawowa Nr 14 os. Piastowskie 65
211	Wioślarska 71-75 Osiedle Piastowskie 56-69	Szkoła Podstawowa Nr 14 os. Piastowskie 65
212	św. Rocha 9,11a, 11b Osiedle Piastowskie 11-16, 18-31	Szkoła Podstawowa Nr 3 os. Piastowskie 27
213	Wszystkie budynki przy ulicach: Berdychowo, Łucznicza, Na Miasteczku, Przystań, Serafitek oraz ulice: Jana Pawła II 26,28 Kórnicka 1-30 św. Rocha 2-6, 10, 13, 19a-19p Osiedle Piastowskie 2-10, 32-36	Szkoła Podstawowa Nr 3 os. Piastowskie 27
214	Dom Pomocy Społecznej Sióstr Urszulanek U.R.	Dom Pomocy Społecznej Sióstr Urszulanek U.R. ul. Pokrzywno 1

Okręg wyborczy Nr VI

Numer obwodu	Granice obwodu głosowania	Siedziba obwodowej komisji wyborczej
1	2	3
215	<p>Wszystkie budynki przy ulicach: Częstochowska, A. Logi, Ostrobramska, Plac Zbawiciela, Słowicza, Świętogórska oraz ulice: Albańska 8-30 A. Kordeckiego numery nieparzyste 15-61 P. Ściegiennego numery nieparzyste 15-29 Zgoda 1-48</p>	<p>Przedsiębiorstwo Zaopatrzenia Technicznego Leśnictwa „SILVAPOL” S.A. ul. Węglowa 1/3</p>
216	<p>Wszystkie budynki przy ulicach: A. Andrzejewskiego, Daleka, Drużynowa, Graniowa, Jaskiniowa, Krzywa, Mała, Maszynowa, Metalowa, Miedziana, Obrzeże, Przesmyk, Rakoniewicka, Regłowa, Skalna, Tarczowa, Turniowa, Zwrotnicza oraz ulice: Czechosłowacka numery nieparzyste 139-187 R. Dmowskiego 124-155 Głazowa numery nieparzyste 1-39 Głogowska numery nieparzyste 163-197 b Górecka 80-111 Leszczyńska 13, Przełęcz numery parzyste 4-28 b</p>	<p>Dom Studenta Akademii Ekonomicznej „ATOL” ul. A. Andrzejewskiego 11/17</p>
217	<p>Wszystkie budynki przy ulicach: Bosa, Dwatory, Górki, S. Knapowskiego, Myśliwska, J. Wrońskiego oraz ulice: R. Dmowskiego 79-123 Głogowska 143-161 Górecka 15-29 J. Krauthofera numery parzyste 2-50</p>	<p>Szkoła Podstawowa Nr 10 ul. Bosa 9</p>
218	<p>Wszystkie budynki przy ulicy P. Skargi oraz ulice: Górczyńska numery nieparzyste 31-43, numery parzyste 38 - 48 K. Jarochowskiego 93-105 i 87 A. Kordeckiego 1-14 M. Palacza numery nieparzyste 29-43 Sielska 32-47 P. Ściegiennego numery parzyste 16-32</p>	<p>Szkoła Podstawowa Nr 24 ul. P. Ściegiennego 10</p>
219	<p>Wszystkie budynki przy ulicach: Kosynierska, Kuźnicza, Widok oraz ulice: Głogowska numery parzyste 142-188 a Górczyńska 3-29 M. Palacza numery nieparzyste 3-27 P. Ściegiennego numery parzyste 4-14 Sielska 1-12 i 14 - 28</p>	<p>Szkoła Podstawowa Nr 24 ul. P. Ściegiennego 10</p>
220	<p>Wszystkie budynki przy ulicach: Opalenicka, Wolsztyńska, Zbąszyńska oraz ulice: Bukowska numery parzyste 82-90 Marcelińska numery nieparzyste 35-45, numery parzyste 46, 46a i 48 St. Przybyszewskiego numery parzyste 30-66</p>	<p>Regionalne Centrum Krwiodawstwa i Krwiolecznictwa ul. Marcelińska 44</p>
221	<p>Wszystkie budynki przy ulicy ZORZA oraz ulice: Bukowska numery parzyste 92-98 Grodziska 1-41 Marcelińska numery nieparzyste 47-51 a Szamotulska 1-46</p>	<p>Zespół Szkół Geodezyjno- Drogowych ul. Szamotulska 33</p>
222	<p>Wszystkie budynki przy ulicy Jutrzenka oraz ulice: Bukowska numery parzyste 102-114 d Grochowska numery parzyste 108-126 Świt 2-37 i 39</p>	<p>Zespół Szkół Elektrycznych Nr 2 ul. Świt 25</p>

223	<p>Wszystkie budynki przy ulicach: Brzask, Mgielna, Międzychodzka, Nowotomska, Sierakowska, Szronowa oraz ulice: Grochowska numery parzyste 72-106 Marcelińska numery nieparzyste 53-75</p>	<p>Gimnazjum Nr 57 ul. Sierakowska 23</p>
224	<p>Wszystkie budynki przy ulicach: Jesienna, Poranek oraz ulice: Bukowska numery parzyste 116-118 d Grochowska numery nieparzyste 87-141 Świt 38</p>	<p>Zespół Poradni Specjalistycznych „MEDYK” ul. Świt 47</p>
225	<p>Wszystkie budynki przy ulicy Modrej oraz ulice: Bukowska numery parzyste 120-130 f Swoboda 1-20, Świt 48-51 d</p>	<p>Zespół Szkół Specjalnych Nr 101 ul. Swoboda 41</p>
226	<p>Marcelińska numery nieparzyste 81-85 d Swoboda 21-68 a</p>	<p>Zespół Szkół Specjalnych Nr 101 ul. Swoboda 41</p>
227	<p>Bułgarska numery parzyste 86-116 Marcelińska numery nieparzyste 87-91 d Ognik numery parzyste 2-30</p>	<p>Szkoła Podstawowa Nr 88 ul. Swoboda 53</p>
228	<p>Wszystkie budynki przy ulicach: Fort VII, Jasna, Promyk oraz ulica: Bułgarska numery nieparzyste 115-123, numery parzyste 118-154 c</p>	<p>Gimnazjum Nr 56 ul. Promyk 4</p>
229	<p>Wszystkie budynki przy ulicach: Płomienna, Zgorzelecka oraz ulice: Bukowska numery parzyste 132-148 Ognik numery nieparzyste 9-15 c, numery parzyste 32-38</p>	<p>Gimnazjum Nr 56 ul. Promyk 4</p>
230	<p>Wszystkie budynki przy ulicach: Ptasia, Świerzawska, Wałbrzyska oraz ulice: Bułgarska numery nieparzyste 41-57, 59/61 Cześnikowska numery parzyste 18-30 Marcelińska numery parzyste 70-82 Rycerska 17-41 c, numery parzyste 10-18</p>	<p>Zespół Szkół Gastronomicznych ul. Podkomorska 49</p>
231	<p>Wszystkie budynki przy ulicach: Byczyńska, Kasztelanów, Kasztelańska, Marszałkowska, Miecznikowska, Podkomorska, Podstolińska, Rumuńska, Senatorska, Trybunalska oraz ulice: Bułgarska numery parzyste 2-80 d Cześnikowska numery nieparzyste 1-45 Grunwaldzka numery nieparzyste 85-189 Kancelerska 1-28</p>	<p>Szkoła Podstawowa Nr 74 ul. Trybunalska 17/25</p>
232	<p>Wszystkie budynki przy ulicy Husarskiej oraz ulice: Cześnikowska numery parzyste 2-12 Grochowska numery nieparzyste 49-77 e Grunwaldzka numery nieparzyste 81-83 b Kancelerska 31-33</p>	<p>Centrum Kształcenia Ustawicznego ul. Kancelerska 31/33</p>
233	<p>Wszystkie budynki przy ulicach: F. Lubeckiego, J. Ostroroga, F. Skarbka, P. Włodkowica, Zakręt oraz ulice: Grochowska numery parzyste 36-56 Grunwaldzka numery nieparzyste 45-75 Marcelińska numery parzyste 50-66 e Rycerska numery nieparzyste 1-15, numery parzyste 2-8 a</p>	<p>Gimnazjum Nr 57 ul. Sierakowska 23</p>
234	<p>Wszystkie budynki przy ulicach: Berestecka, Kircholmska, Obozowa, Obronna, Orężna, Płowiecka, Taborowa oraz ulice: Grochowska numery parzyste 2-28 a Grunwaldzka numery parzyste 52-84 Promienista 1-38 a Słoneczna numery nieparzyste 1-13 a, numery parzyste 2-16 a</p>	<p>Szkoła Podstawowa Nr 90 ul. J. Chociszewskiego 56</p>

235	<p>Wszystkie budynki przy ulicach: Brzeźnicka, Działkowa, Kargowska, Poświęta, Rynarzewska, Strzecha, Tęczowa, Zamknięta, Zdziechowska oraz ulice: Belwederska 1-37 Grochowska numery nieparzyste 7-25 c M. Palacza 51-116 a Podchorążych 1-12 Pogodna numery parzyste 2-64, numery nieparzyste 47-61 Promienista numery nieparzyste 39-89, numery parzyste 40-100 a Słoneczna numery nieparzyste 15-61 J. Sowińskiego 2-23 P. Ściegiennego numery parzyste 34-84 a</p>	<p>Klub Spółdzielni Mieszkaniowej Grunwald „RASZYN” ul. Rynarzewska 9</p>
236	<p>Wszystkie budynki przy ulicach: J. Heweliusza, Konfederacka, Księżycowa, Olszynka, Wolska oraz ulice: Bułgarska „KKS LECH” Bułgarska numery nieparzyste 1-19 Grochowska numery nieparzyste 27-47 c Grunwaldzka numery parzyste 86-104 Gwiazdzista 1-18 Jugosłowiańska numery nieparzyste 1-13 Listopadowa numery parzyste 2-12, numery nieparzyste 1-17 M. Palacza 117-149 Słoneczna numery parzyste 18-50 J. Sowińskiego 24-44 P. Ściegiennego numery parzyste 86-134 Świetlana numery nieparzyste 1-15, numery parzyste 2-18</p>	<p>XI Liceum Ogólnokształcące ul. P. Ściegiennego 134</p>
237	<p>Wszystkie budynki przy ulicach: Kadecka, Raclawicka, E. Taczanowskiego, Wawerska, P. Wysockiego oraz ulice: Grunwaldzka numery parzyste 112-114 Gwiazdzista 19-45 Jugosłowiańska numery nieparzyste 15-79, numery parzyste 10-42 i 86 Junacka 1-24, numery parzyste 26-36 ListopadowaA numery parzyste 14-28, numery nieparzyste 19-35 Podchorążych 18-50 Słoneczna numery parzyste 52-56 a, 56 b, numery nieparzyste 63-67 P. Ściegiennego numery nieparzyste 75-139 a Świetlana 17, 19, 20-38</p>	<p>Szkoła Podstawowa Nr 44 im. H. Sienkiewicza ul. E. Taczanowskiego 18</p>
238	<p>Wszystkie budynki przy ulicach: Kluszyńska, Orszańska, Trębacka oraz ulice: Junacka numery nieparzyste 25-31 i 38 Podchorążych numery nieparzyste 13-17 Promienista numery nieparzyste 91-131, numery parzyste 102-152 Raszyńska numery nieparzyste 1-23, 33-39, numery parzyste 2-48</p>	<p>Zespół Szkół Budowlano-Drzewnych ul. Raszyńska 48</p>
239	<p>Wszystkie budynki przy ulicach: Górnicza, Rembertowska, Węglowa oraz ulice: Albańska numery nieparzyste 31-35 A. Kordeckiego numery parzyste 16-60 a Pogodna 66-90 Raszyńska numery nieparzyste 29 a-31 b P. Ściegiennego numery nieparzyste 31-71</p>	<p>Szkoła Podstawowa Nr 80 ul. Pogodna 84</p>
240	<p>Jawornicka 15a – 15d oraz ulica: I. Newtona 1a-1j, 3a-3b, 4a-4b</p>	<p>Gimnazjum Nr 54 ul. I. Newtona 2</p>
241	<p>I. Newtona 6 a-6 f, 8 a-8 b, 12 a-12 c, 16 a-16 b</p>	<p>Gimnazjum Nr 54 ul. I. Newtona 2</p>
242	<p>Galileusza 1 a-2 j, 5 a-5 f, Jawornicka 7-7 f, Promienista 164 a-166 b</p>	<p>Przedszkole Nr 28 ul. Galileusza 7</p>

243	Galileusza numery parzyste 4 a –12 c Jugosłowiańska numery parzyste 48 a-54 h	Szkoła Podstawowa Nr 7 Szkoła Sportowa im. Erazma z Rotterdamu ul. Galileusza 14
244	Wszystkie budynki przy ulicy J. Keplera oraz ulica Jugosłowiańska 44 a-44 f	Szkoła Podstawowa Nr 7 Szkoła Sportowa im. Erazma z Rotterdamu ul. Galileusza 14
245	Wszystkie budynki przy ulicach: Babimojska, Bolkowicka, Budziszynska, Jeleniogórska, Kamiennogórska, I. Miczurina, Plac Światowida, Raszkowska, Smardzewska, M. Smoluchowskiego oraz ulice: Braniborska 11-28 Dziewińska numery parzyste 2-76 a Grunwaldzka numery parzyste 136-276, numery nieparzyste 191-231 Jawornicka 1, 11 a, b, 13 a, b, 27, numery parzyste 2-46	Zespół Szkół Mechaniki Precyzyjnej ul. Jawornicka 1
246	Wszystkie budynki przy ulicach: Belchatowska, Dobrodzieńska, Gęsia, Giżycka, Grabowska, Gubińska, Kacza, Krośnieńska, Międzyborska, Mikstacka, Mrągowska, Odległa, Odolanowska, Ostrzeszowska, Pogorzelska, Przepiórcza, Sieradzka, Sobotecka, Szadecka, Świebodzińska, Wschowska, Żabia oraz ulica Kopanina 68-107	Zespół Szkół Mechaniki Precyzyjnej ul. Jawornicka 1
247	Wszystkie budynki przy ulicach: Cedzyńska, Fabianowo, Gliniana, Glinianki, Gruntowa, Kotowo, Kowalewicka, Krzepicka, Krzeszowicka, Legnicka, Lwówecka, Mieleczyńska, Oleśnicka, Oławska, Opawska, Opłotki, Otwarta, Pobielska, Radyńska, Rojna, Ruczajowa, Rybnicka, Sąsiedzka, Stara Cegielnia, Sycowska, Trzebińska, Tyniecka, Uradzka, Ustronna, Wojnowicka, Wołczyńska, Wotowska, Woźnicka, Zamiejska oraz ulica Głogowska 323-420	Szkoła Podstawowa Nr 52 ul. Fabianowo 29
248	Wszystkie budynki przy ulicach: Junikowska, Jutrosińska Kamienicka, Krapkowicka, Krobska, Miśnieńska, Namysłowska, Nowosolska, Paczkowska, Prośnicka, Strzebińska, Świdnicka, Twardogórska, Wieruszowska, Ząbkowicka, Ziębicka, Żagańska, Żmigrodzka, Żywocicka oraz ulica Grunwaldzka numery parzyste 278-408	Państwowe Liceum Sztuk Plastycznych ul. Junikowska 33
249	Wszystkie budynki przy ulicach: Astrowa, Begoniowa, Bratkowa, Cyniowa, Frezjowa, Gerberowa, Gladiolowa, Goździkowa, Irysowa, Kaczeńcowa, Kaliowa, Krokusowa, Maciejkowa, Macierzankowa, Nasturcjowa, Piwoniowa, Przebiśniegowa, Różyczkowa, Stokrotkowa, Zawilcowa oraz ulice: Grunwaldzka numery nieparzyste 355-405 Malwowa numery nieparzyste 1-91, numery parzyste 2-58 Szarotkowa numery nieparzyste 1-75, numery parzyste 2-90	Zespół Szkół z Oddziałami Integracyjnymi Nr 2 ul. Żonkilowa 34
250	Wszystkie budynki przy ulicach: Chryzantemowa, Daliowa, Floksowa, Forsycjowa, Hiacyntowa, Lawendowa, Lewkoniowa, Lotosowa, Łubinowa, Magnoliowa, Margaretkowa, Mieczykowa, Nagietkowa, Narcyzowa, Przylaszczkowa, Sasankowa, Storczykowa, Tulipanowa, Żonkilowa oraz ulice: Malwowa numery nieparzyste 93-147, numery parzyste 60- 126 Szarotkowa numery nieparzyste 77-151, numery parzyste 92- 186	Zespół Szkół z Oddziałami Integracyjnymi Nr 2 ul. Żonkilowa 34

251	<p>Wszystkie budynki przy ulicach: F. Adamanisa, O. Bilewiczówny, K. Brossa, J. Butryma, Cmentarna, Cz. Gerwela, J. Grobelnego, Grotkowska, Hajduczka, K. Hrynakowskiego, Ketlinga, Kiemliczów, Kmicica, R. Kowalskiego, H. Kurcewiczówny, Laudańska, Małoszyńska, Oskierki, L. Podbipięty, S. Różyckiego, Rzepińska, J. Skrzetuskiego, Soroki, Srebrna, Ścinawska, I. Wierzejewskiego, M. Wołodajewskiego, O. Zagłoby, I. Zielewicz</p> <p>oraz ulice: Braniborska 1-8 a Dziewińska numery nieparzyste 1-83 Grunwaldzka numery nieparzyste 233-305</p>	<p>Szkoła Podstawowa Nr 54 ul. Małoszyńska 38</p>
252	<p>Wszystkie budynki przy ulicach: Ch. Andersena, K. Baczyńskiego, S. Balickiego, Baśniowa, W. Bąka, W. Bełzy, S. Czernika, K. Gałczyńskiego, W. Grimma, Guliwera, S. Jachowicza, Januszewskiej, Kopciuszka, Z. Kosidowskiego, Krasnoludków, Królowy Śnieżki, B. Leśmiana, Leśnych Skrzatów, Lisa Witalisa, J. Maklakiewicz, Makowej Panienki, Misia Uszatka, A. Oppmana, Pana Kleksa, Sierotki Marysi, L. Staffa, Strzegomska, A. Swinarskiego, J. Sztaudyngera, J. Tuwima, Wieczorynki, R. Wilkanowicza, Złotej Kaczki</p> <p>oraz ulica Bukowska numery parzyste 224-326</p>	<p>Szkoła Podstawowa Nr 58 ul. Ławica 3</p>
253	<p>Wszystkie budynki przy ulicach: Boruty, J. Brzechwy, Ezopa, Fedrusa, Janosika, S. Jaracza, T. Kryłowa, K. Makuszyńskiego, H. Modrzejewskiej, J. Osterwy, Pana Twardowskiego, J. Porazińskiej, W. Rapackiego, Rokity, Rumcajsa, F. Rylla, Smoka Wawelskiego, L. Solskiego, N. B. Szczurkiewiczów, Szeherazady, Wyszomierska</p>	<p>Szkoła Podstawowa Nr 58 ul. Ławica 3</p>
254	<p>Wszystkie budynki przy ulicach: Barlinecka, Barwicka, Bobolicka, Boczowska, Dobiegniewska, Głownicka, Goleniowska, Gorzowska, Grąbczowska, Gryfińska, Lubniewicka, Ławica, Łobeska, Malechowska, Miastkowska, Mirosławiecka, Moryńska, Odrzycka, Okonecka, Owcza, Perłowska, Perzycka, Powojowa, Pozdawnicka, Rezedowa, Roztocka, Sadnicka, Skórzewska, Sławińska, Szczecińska, Templińska, Witnicka, Wyszoborska, Złocieniecka, Złotowska</p> <p>oraz ulica Bukowska numery parzyste 328-390</p>	<p>Szkoła Podstawowa Nr 58 ul. Ławica 3</p>
255	<p>Samodzielny Publiczny Szpital Kliniczny Nr 2 im. H. Święcickiego Akademii Medycznej w Poznaniu</p>	<p>Samodzielny Publiczny Szpital Kliniczny Nr 2 im. H. Święcickiego Akademii Medycznej w Poznaniu ul. St. Przybyszewskiego 49</p>

Okręg wyborczy Nr VII

Numer Obwodu	Granice obwodu głosowania	Siedziba obwodowej komisji wyborczej
1.	2.	3.
256	<p>Wszystkie budynki przy ulicach: Bednarska, W. Engestroma</p> <p>oraz ulice: J. H. Dąbrowskiego numery parzyste 122-138 S. Przybyszewskiego 1-26,28 A. Szamarzewskiego 61-65 Szamotulska 100</p>	<p>Szkoła Podstawowa Nr 71 ul. S. Przybyszewskiego 37</p>
257	<p>Bukowska numery nieparzyste 57-69c Grodziska numery nieparzyste 47-133 A. Szamarzewskiego 68-87 Szamotulska numery nieparzyste 49-67a, numery parzyste 50-96</p>	<p>Specjalny Ośrodek Szkolno- Wychowawczy dla Dzieci i Młodzieży Niepełnosprawnej ul. A. Szamarzewskiego 78/82</p>
258	<p>Wszystkie budynki przy ulicach: Nowy Świat, J. Paszty, Plac L. Waryńskiego</p> <p>oraz ulice: A. Szamarzewskiego numery nieparzyste 91-103 Szamotulska numery nieparzyste 71-87 Szpitalna numery nieparzyste 3-17</p>	<p>Medyczne Studium Zawodowe ul. A. Szamarzewskiego 99</p>

259	<p>Wszystkie budynki przy ulicach: Botaniczna, M. Kajki, J. Kościelskiego, S. Lindego, Miła, Z. Nałkowskiej, J. U. Niemcewicz, Wilkońskich oraz ulice: J. H. Dąbrowskiego numery nieparzyste 133-163, numery parzyste 144 -154c S. Żeromskiego numery nieparzyste 9,21-33</p>	<p>Zespół Szkół Ogólnokształcących Nr 10 VII Liceum Ogólnokształcące im. Dąbrówki i Gimnazjum Dwujęzyczne ul. S. Żeromskiego 8/12</p>
260	<p>Wszystkie budynki przy ulicach: Cienista, Dobra, Hoża, Luba, Ładna, Majowa, Miodowa, Nowina, Piękna, Polska, Radosna, Swojska, Szafirowa, Szczęsna, Wesoła, Wiosenna, Wonna, Zimowa, Złota oraz ulice: Bukowska numery nieparzyste 107-129 J. H. Dąbrowskiego numery parzyste 156-202 Szpitalna 27/33 i numery parzyste 2-34</p>	<p>Szkoła Podstawowa Nr 70 ul. Piękna 37</p>
261	<p>Wszystkie budynki przy ulicach: Biebrzańska, Bużańska, Bystrzycka, Narewska, Nidziańska, Pilicka, Prądnicka, 5 Stycznia, Wiślana, Żarnowiecka oraz ulice: Bukowska 285 J. H. Dąbrowskiego numery nieparzyste 173-255 Osiedle Lotnictwa Polskiego</p>	<p>Zespół Szkół Nr 2 ul. Hangarowa 14</p>
262	<p>Wszystkie budynki przy ulicach: Balonowa, Z. Burzyńskiego, Czarnohorska, Dedala, Dniestrzańska, Dunajecka, A. Haber-Włyńskiego, Hangarowa, F. Hynka, L. Idzikowskiego, Ikara, Karkonoska, A. Kopy, Latawcowa, Lednicka, Lotnicza, Łobżenicka, Niemeńska, Notecka, Olżańska, M. Palucha, Pilotów, Popradzka, Przelot, S. Skarżyńskiego, Spadochronowa, Startowa, Sterowa, Sytkowska, K. Szałasa, Szybocowa, Tanewska, Tatrzańska, Wigury, Wisłocka, Wyrzyska, Wzlotowa, Żuławska, Żwirki oraz ulice: J. H. Dąbrowskiego numery nieparzyste 257-309, numery parzyste 288-338 Lutycka 34-60</p>	<p>Zespół Szkół Nr 2 ul. Hangarowa 14</p>
263	<p>A. Arcta, J. Bajana, S. Drzewieckiego, A. Kocjana, S. Latwisa, J. Meissnera, J. Nagórskiego, C. Tańskiego, P. Zołotowa</p>	<p>Siedziba Rady Osiedla Lotników Wielkopolskich ul. J. Nagórskiego 16</p>
264	<p>Wszystkie budynki przy ulicach: Bartoszycka, Beskidzka, Białogardzka, Białośliwska, Bieszczady, Brodnicka, Budzyńska, Chodzieska, Czaplina, Czarnkowska, Człuchowska, Halna, Karpacka, Kołobrzaska, Łomnicka, Maszewska, Mazurska, Olsztyńska, Podgajska, Rogozińska, Suliszewska, Trzciana, Wierchowa, Wolińska, Zagórzycza oraz ulice: Biskupińska 1-10a J. H. Dąbrowskiego numery nieparzyste 341-419 Lęborska 1-46 Lubowska numery nieparzyste 1-37, numery parzyste 2-50 Mysliborska numery nieparzyste 1-43, numery parzyste 2-40 Polanowska 1-32 Santocka numery parzyste 8-54 Sianowska 1-55 Trzebiatowska numery nieparzyste 1-53, numery parzyste 2-48</p>	<p>Szkoła Podstawowa Nr 57 i Gimnazjum Nr 66 ul. Leśnowolska 35</p>

265	<p>Wszystkie budynki przy ulicach: Architektów, Czechowska, Czerska, Drogowców, geodetów, Gorajska, Karlińska, Karsińska, Lemierzycka, Lubiatowska, Lubosińska, Łupowska, Margonińska, Meliorantów, Mrowińska, Muszkowska, Nowokramska, Owczarska, Ownicka, Pelplińska, Pniewska, Polczyńska, Prusimska, Przybrodzka, Przytoczna, Rybojadzka, Sępoleńska, Skarszewska, Starogardzka, Sułowska, Tucholska, Wejherowska, Wichrowa, Wituchowska oraz ulice: Darlowska numery nieparzyste 1-51, numery parzyste 4-42 J. H. Dąbrowskiego numery nieparzyste 423-465, numery parzyste 342-572 Leśnowolska numery parzyste 2-26a Santocka numery nieparzyste 1-13 Sianowska numery nieparzyste 57-95</p>	<p>Szkoła Podstawowa Nr 57 i Gimnazjum Nr 66 ul. Leśnowolska 35</p>
266	<p>Wszystkie budynki przy ulicach: BIAŁOBORSKA, Braniewska, Charzykowska, Człopska, Elbląska, Fromborska, Gniewska, Gorzyńska, Grudziądzka, Izbicka, Kociewska, Kościelna, Kwidzińska, Łagowska, Łebska, Malborska, Międzyzdrojska, Nad miedzą, Olecka, Oliwska, Ornecka, Pastęcka, Przygraniczna, Pucka, Stobnicka, Świecka, Tczewska, Warpnowska, Wirska, Zakrzewska, Żukowska oraz ulice: Darłowska numery nieparzyste 53-71, numery parzyste 46-54 J. H. Dąbrowskiego numery nieparzyste 467-551 Leśnowolska numery nieparzyste 1-35/37, numery parzyste 28-36 Lęborska 48-71a Lubowska numery nieparzyste 39-73, numery parzyste 52-100 Myśluborska numery nieparzyste 47-89, numery parzyste 42-76 Polanowska 35-181 Santocka numery nieparzyste 15-49 Sianowska numery parzyste 56-160, numery nieparzyste 127-131, SŁUPSKA 1-163, Trzebiatowska numery nieparzyste 57-75a, numery parzyste 50-72</p>	<p>Szkoła Podstawowa Nr 57 i Gimnazjum Nr 66 ul. Leśnowolska 35</p>
267	<p>Wszystkie budynki przy ulicach: Barczewska, Dobromiejska, Goldapska, Grajewska, Jarocińska, Jastrowska, Jeziorańska, Krajenecka, Lidzbarska, Łagiewnicka, Łódzka, Mikołajecka, Mławska, Ostrołęcka, Stródzka, Przasnyska, Psarskie, Rypińska, Rzeszowska, Słodyńska, Suwalska, Walecka, Żnińska, Żuromińska oraz ulice: Biskupińska 27-140 Koszalińska 1-71</p>	<p>Schronisko Młodzieżowe ul. Biskupińska 27</p>
268	<p>Wszystkie budynki przy ulicach: Ajschylosa, Arystofanesa, J. Bunina, K. Bunscha, A. Czechowa, Eurypidesa, N. Gogola, W. Gombrowicza, Homera, Horacego, K. Irzykowskiego, Juwenalisa, J. Kasprowicza, M. Lermontowa, Literacka, Lukrecjusza, Owidiusza, Plauta, L. Proroka, A. Puszkina, Safony, Seneki, Sofoklesa, Teokryta, L. Tolstoja, J. Turgieniewa, M. Wańkowicza, Wergiliusza</p>	<p>Administracja Spółdzielni Mieszkaniowej „Wiktoria” ul. Horacego 19b</p>
269	<p>Wszystkie budynki przy ulicach: Admirałska, Altanowa, Biwakowa, Bojerowa, Bosmańska, Chojnicka, Dolne Chyby, Fregatowa, Galeonowa, Jachtowa, Kajakowa, Kapitańska, Karawelowa, Kąpielowa, Kierska, Komandorska, Korwetowa, Liliowa, Marynarska, Morska, Nad jeziorem, Okrętowa, Pawłowicka, Pgr wielkie, Podjazdowa, Regatowa, Rekreacyjna, Retmańska, Sanatoryjna, Spacerowa, Szkunerowa, Szkutnicza, Sztormowa, Turystyczna, Uzdrowska, Wilków morskich, Willowa, Wypoczynkowa, Żaglowa oraz ulica: Słupska 234</p>	<p>Szkoła Podstawowa Nr 28 ul. Chojnicka 57</p>

270	<p>Wszystkie budynki przy ulicach: Białczańska, Biecka, Buska, Chochołowska, Ciechocińska, Cieplicka, Czorsztyńska, Druskienicka, Dukielska, Dusznicka, Iwonicka, Jasielska, Jastarnicka, Kartuska, Karwieńska, Kosowska, Kowarska, Krynicka, Kudowska, Łądecka, Limanowska, Lubieńska, Lubomierska, Międzyleska, Morszyńska, Muszyńska, Nałęczowska, Niepołomska, n. Pajzderskiego, Paronińska, Rabczańska, Raciborska, Rewalska, M. Rożka, H. Rzepeckiej, Z. Sokolnickiej, Sopocka, Straży ludowej, Szaflarska, Szczawnicka, Świeradowska, Truskawiecka, A. Tułodzieckiej, Tylicka, Tyska, Węgorzewska, Zakopiańska, Żegiestowska oraz ulice: J. Omańkowskiej 1-31 E. Raczyńskiego numery nieparzyste 1-89 Strzeszyńska numery nieparzyste 21-293, numery parzyste 86-192 Szarych Szeregów numery parzyste 2-8 Z. Zaleskiego 1-11</p>	<p>Szkoła Podstawowa Nr 62 ul. Druskienicka 31</p>
271	<p>Wszystkie budynki przy ulicach: A. Cieszkowskiego, A. Danysz, E. Dembowskiego, j. Drwęskiego, F. Firlika, J. Kaczmarka, A. Karpińskiej, G. Konatkowskiej, U. Ledóchowskiej, J. Łęgowskiego, F. Marciniaka, J. Rakowicza, T. Rugego, M. C. Rydlewskich, Sucholeska, Synów pułku, H. Szafran, M. Wicherkiewicz, Wietrzykowskich, J. A. Wojkowskich, J. J. Żnieniewiczów oraz ulice: Obornicka numery nieparzyste 231-341 J. Omańkowskiej 32/34-112 E. Raczyńskiego numery parzyste 2-94 Strzeszyńska numery parzyste 36-78, 194-270 Szarych Szeregów numery nieparzyste 1-39 numery parzyste 10-36 Z. Zaleskiego 12-31</p>	<p>„PeKaBex” Poznańska Korporacja S.A. ul. Szarych Szeregów 23</p>
272	<p>Wszystkie budynki przy ulicach: O. Kopczyńskiego, M. Rudnickiego, W. Syrokomli, J. Suszki, H. Śniegockiego, Z. Wojciechowskiego, Włociańska oraz ulice: Lechicka 63, Obornicka numery parzyste 244-278 Osiedle Bolesława Chrobrego 37-41, 46, 47</p>	<p>XV Liceum Ogólnokształcące Uspółecznione os. Bolesława Chrobrego 121</p>
273	<p>Wszystkie budynki przy ulicach: W. Gieburowskiego, H. Łowmiańskiego, J. Rymarkiewiczza oraz Osiedle Bolesława Chrobrego 27-36</p>	<p>Osiedlowy Dom Kultury „Dąbrówka” os. Bolesława Chrobrego 117</p>
274	<p>Osiedle Bolesława Śmiałego 22-38, 122</p>	<p>Przedszkole Nr 189 os. Bolesława Śmiałego 105</p>
275	<p>Wszystkie budynki przy ulicach: W. Biegańskiego, L. Braille’a oraz ulica: Umultowska 30-55A Osiedle Bolesława Śmiałego 8-21</p>	<p>Szkoła Podstawowa Nr 34 os. Bolesława Śmiałego 107</p>
276	<p>Osiedle Bolesława Śmiałego 1-4, 6, 7</p>	<p>Szkoła Podstawowa Nr 34 os. Bolesława Śmiałego 107</p>
277	<p>Osiedle Bolesława Chrobrego 15-18, 25, 26, 122</p>	<p>Gimnazjum Nr 11 os. Bolesława Chrobrego 107</p>
278	<p>Wszystkie budynki przy ulicach: T. Drobnika, S. Pawłowskiego, W. Pniewskiego, A. Tomaszewskiego, T. Zana oraz Osiedle Bolesława Chrobrego 13, 14, 19-23</p>	<p>Gimnazjum Nr 11 os. Bolesława Chrobrego 107</p>
279	<p>Osiedle Bolesława Chrobrego 10-12 Osiedle Zygmunta Starego – wszystkie budynki</p>	<p>Szkoła Podstawowa Nr 17 os. Bolesława Chrobrego 105</p>
280	<p>Osiedle Bolesława Chrobrego 2-9</p>	<p>Szkoła Podstawowa Nr 17 os. Bolesława Chrobrego 105</p>
281	<p>Wszystkie budynki przy ulicach: M. Jaroczyńskiego, F. Stróżyńskiego oraz ulica Obornicka numery parzyste 286-312 Osiedle Władysława Jagiełły – wszystkie budynki Osiedle Bolesława Chrobrego 1</p>	<p>Przedszkole Nr 163 os. Bolesława Chrobrego 106</p>

282	Wszystkie budynki przy ulicach: Chocimska, Hulewiczów, Herbowa, Królewska, Mateckiego, Magnacka, Szlachecka, Wiedeńska, Wilanowska oraz ulica Obornicka numery parzyste 316-360 Osiedle Jana III Sobieskiego 1-5	Szkoła Podstawowa Nr 15 os. Jana III Sobieskiego 105
283	Osiedle Jana III Sobieskiego 6-13	Szkoła Podstawowa Nr 15 os. Jana III Sobieskiego 105
284	Osiedle Jana III Sobieskiego 14-21	Zespół Szkół Ogólnokształcących Nr 6 os. Jana III Sobieskiego 114
285	Osiedle Jana III Sobieskiego 22-29	Zespół Szkół Ogólnokształcących Nr 6 os. Jana III Sobieskiego 114
286	Osiedle Jana III Sobieskiego 30-45, 109, 116	Zespół Szkół Ogólnokształcących Nr 6 os. Jana III Sobieskiego 114
287	Osiedle Stefana Batorego 27-70, 74, 113 Osiedle Bolesława Śmiałego 5	Szkoła Podstawowa Nr 67 os. Stefana Batorego 101
288	Osiedle Stefana Batorego 12-26	Szkoła Podstawowa Nr 67 os. Stefana Batorego 101
289	Osiedle Stefana Batorego 1-11	Szkoła Podstawowa Nr 67 os. Stefana Batorego 101
290	Wielkopolskie Centrum Chorób Płuc i Gruźlicy Samodzielny Publiczny Zakład Opieki Zdrowotnej	Wielkopolskie Centrum Chorób Płuc i Gruźlicy Samodzielny Publiczny Zakład Opieki Zdrowotnej ul. A. Szamarzewskiego 62
291	Samodzielny Publiczny Szpital Kliniczny Nr 1 Przemienienia Pańskiego	Samodzielny Publiczny Szpital Kliniczny nr 1 Przemienienia Pańskiego ul. A. Szamarzewskiego 84
292	Szpital Rehabilitacyjny dla Dorosłych	Szpital Rehabilitacyjny dla Dorosłych ul. Uzdrowska 2 Poznań – Kiekrz

2835

UCHWAŁA Nr XXVIII/184/2002 RADY MIEJSKIEJ W PRZEDCZU

z dnia 19 czerwca 2002 r.

w sprawie podziału miasta i gminy Przedecz na okręgi wyborcze, określenia ich granic i numerów oraz ustalenia liczby radnych wybieranych w każdym okręgu, w wyborach samorządowych

Na podstawie art. 18ust. 2 pkt 15 ustawy z dnia 8 marca 1990 r. o samorządzie gminnym (Dz.U. z 2001 r. Nr 142, poz. 1591 z późn. zm.) i art. 92 ustawy z dnia 16 lipca 1998 r. Ordynacja wyborcza do rad gmin, rad powiatów i sejmików województw (Dz.U. Nr 95, poz. 602 z późn. zm.) oraz art.15 ust.3 ustawy z dnia 11 kwietnia 2001 r. o zmianie ustaw: o samorządzie gminnym, o samorządzie powiatowym, o samorządzie wojewódzkim, o administracji rządowej w województwie oraz o zmianie niektórych innych ustaw (Dz.U. Nr 45, poz. 497 z późn. zm.) - Rada Miejska w Przedczu uchwała, co następuje:

§1

Dokonuje się podziału gminy na 10 okręgów wyborczych, których granice, numery i liczbę wybieranych radnych

w każdym okręgu wyborczych określa załącznik do niniejszej uchwały.

§2

Wykonanie uchwały powierza się Zarządowi Miasta.

§3

Uchwała wchodzi w życie z dniem podjęcia i podlega ogłoszeniu w Dzienniku Urzędowym Województwa Wielkopolskiego oraz podaje się ją do wiadomości publicznej w sposób zwyczajowo przyjęty (na tablicy ogłoszeń u sołtysów).

Przewodniczący
Rady Miejskiej
(-) Anna Szczepaniak

Załącznik
do uchwały nr XXVIII/184/2002
z dnia 19 czerwca 2002 r.

Podział miasta i gminy Przedecz na okręgi wyborcze w wyborach samorządowych

Liczba mieszkańców w mieście i gminie Przedecz - 4.663

- mandatów - 15
- norma przedstawicielska - 311

Nr okręgu	Granice okręgu	Liczba mieszkańców w okręgu	Liczba radnych wybieranych w okręgu	Liczba mieszkańców przypadających na 1 mandat
1	Ulice w m. Przedecz Dr Markowskiego Gen. Bema Kol. Za Cmentarzem Kościuszki Ks. Ornastowskiego Kuleszy Plac Św. Wawrzyńca Rejtana Sienkiewicza Szkolna Traugutta Umińskiego	911	3	304
2	20-go Stycznia Chłodna Kilińskiego Kol. Nad Jeziorem Kol. Pod Kobylastą Kopernika Leśna Nowa 1 Maja Plac Wolności Rybacka 70-lecia Niep. Polski Szemplińskiego Waryńskiego Wyszyńskiego Zamkowa	932	3	311
3	Sołectwa w Gminie Chrustowo Dziewczopólko	260	1	260
4	Katarzyna	358	1	358
5	Rybno	316	1	316
6	Zalesie Żarowo	531	2	266
7	Arkuszewo Holenderki	372	1	372
8	Dziwie	297	1	297
9	Józefowo Łączewna	306	1	306
10	Jasieniec Kłokoczyn Nowa Wieś Wielka	380	1	380
	Ogółem	4.663	15	

2836

UCHWAŁA Nr XXVIII/185/2002 RADY MIEJSKIEJ W PRZEDCZU

z dnia 19 czerwca 2002 r.

w sprawie podziału miasta i gminy Przedecz na obwody głosowania, określenia ich granic i numerów oraz siedzib obwodowych komisji wyborczych

Na podstawie art. 18 ust. 2 pkt 15 ustawy z dnia 8 marca 1990 r. o samorządzie gminnym (Dz.U. z 2001 r. Nr 142, poz. 1591 z późn. zm.) art. 30 ust. 2 i art. 31 ust. 1 ustawy z dnia 16 lipca 1998 r. Ordynacja wyborcza do rad gmin, rad powiatów i sejmików województw (Dz.U. Nr 95. poz. 602 z późn. zm.) - Rada Miejska w Przedczu uchwała, co następuje:

§1

Dokonuje się podziału miasta i gminy Przedecz na 3 obwody głosowania, których granice, numery i siedziby obwodowych komisji wyborczych określa załącznik do niniejszej uchwały.

§2

Wykonanie uchwały powierza się Zarządowi Miasta.

§3

Uchwała wchodzi w życie z dniem podjęcia i podlega ogłoszeniu w Dzienniku Urzędowym Województwa Wielkopolskiego oraz podaje się ją do wiadomości publicznej w sposób zwyczajowo przyjęty (na tablicy ogłoszeń u sołtysów).

Przewodniczący
Rady Miejskiej
(-) *Anna Szczepaniak*

**Załącznik
do uchwały nr XXVIII/185/2002
z dnia 19 czerwca 2002 r.**

Podział miasta i gminy Przedecz na obwody głosowania

Nr obwodu	Granice obwodu	Siedziba obwodowej komisji wyborczej
1	miasto Przedecz	Miejsko-Gminny Ośrodek kultury w Przedczu ul. Zamkowa 5 tel.27-38-489
2	Sołectwa: Chrustowo, Dziewczopólko, Katarzyna, Rybno, Zalesie i Żarowo	Szkoła Podstawowa w Przedczu ul. Szkolna 5 tel.27-38-633
3	Sołectwa: Arkuszewo, Dziwie, Holenderki, Jasieniec, Józefowo, Kłokoczyn, Łączewna i Nowa Wieś Wielka	Szkoła Podstawowa w Dziwiu tel.27-38-468

2837

UCHWAŁA Nr XLIX/298/2002 RADY GMINY PRZEMĘT

z dnia 23 maja 2002 r.

w sprawie podziału Gminy Przemęt na okręgi, ustalenia ich granic i numerów oraz ustalenia liczby radnych wybieranych w każdym okręgu

Na podstawie art. 92 ust. 2 i art. 27 ust. 1 ustawy z dnia 16 lipca 1998 r. Ordynacja wyborcza do rad gmin, rad powiatów i sejmików województw (Dz.U. z 1998 r. nr 95 poz. 602 z późniejszymi zmianami) oraz art. 17 ust. 1 ustawy z dnia 8 marca 1990 r. o samorządzie gminnym (Dz.U. z 2001 r. Nr 142 poz. 1591) Rada Gminy Przemęt uchwala, co następuje:

§1

Dokonuje się podziału Gminy Przemęt na okręgi, określając ich granice i numery oraz liczbę radnych wybieranych w każdym okręgu zgodnie z załącznikiem nr 1.

§2

Wykonanie uchwały powierza się Wójtowi Gminy Przemęt.

§3

Uchwała wchodzi w życie z dniem podjęcia i podlega ogłoszeniu w Dzienniku Urzędowym Województwa Wielkopolskiego oraz w sposób zwyczajowo przyjęty.

Przewodniczący
Rady Gminy
(-) *Zbigniew Jakubowski*

**Załącznik Nr 1
do uchwały Nr XLIX/298/2002
z dnia 23 maja 2002 r.**

Granice i numery okręgów wyborczych dla wyboru Rady Gminy Przemęt

Nr okręgu	Granice okręgu	Liczba mieszkańców	Ilość radnych
1	Bucz, Bucz Nowy, Bucz Dębina	947	1
2	Barchlin, Borek, Sączkowo	912	1
3	Biskupice, Popowo Stare, Poświętno, Sokołowice	925	1
4	Kluczewo, Siekowo,	1175	1
5	Przemęt	1570	2
6	Perkowo, Siekówko	993	1
7	Mochy	1639	2
8	Solec, Solec Nowy	882	1
9	Kaszcior	1048	1
10	Błotnica	686	1
11	Górsko, Olejnica, Ostonin, Wieleń	810	1
12	Radomierz, Starkowo	1166	1
13	Nowa Wieś	754	1

2838

UCHWAŁA Nr XLIX/299/2002 RADY GMINY PRZEMĘT

z dnia 23 maja 2002 r.

w sprawie utworzenia obwodów głosowania, ich numerów oraz siedzib obwodowych komisji wyborczych dla przeprowadzenia wyborców na terenie gminy Przemęt w związku ze zmianą liczby mieszkańców

Na podstawie art. 30 ust. 2 pkt 1 i art. 31 ust. 1 ustawy z dnia 16 lipca 1998 roku Ordynacja wyborcza do rad gmin, rad powiatów i sejmików województw (Dz.U. z 1998 roku nr 95 poz. 602 z późniejszymi zmianami) Rada Gminy Przemęt uchwala co następuje:

§1

Tworzy się obwody głosowania zgodnie z załącznikiem nr 1 do uchwały.

§2

Wykonanie uchwały powierza się Wójtowi Gminy Przemęt.

§3

Traci moc uchwała Nr XVII/145/2000 Rady Gminy z dnia 28.06.2000 roku w sprawie utworzenia obwodów głosowania.

§4

Uchwała wchodzi w życie z dniem podjęcia i podlega ogłoszeniu w Dzienniku Urzędowym Województwa Wielkopolskiego oraz w sposób zwyczajowo przyjęty.

Przewodniczący
Rady Gminy
(-) *Zbigniew Jakubowski*

**Załącznik Nr 1
do uchwały Nr XLIX/299/2002
z dnia 23 maja 2002 r.**

Obwody głosowania dla przeprowadzenia wyborów do Rady Gminy Przemęt

Numer obwodu	Granice obwodu	Siedziba obwodowej komisji wyborczej	Numer okręgu wyborczego
1	sołectwa: Bucz, Barchlin, Borek, Sączkowo	Szkoła Podstawowa w Buczu	1, 2
2	sołectwa: Biskupice, Popowo Stare, Poświętno, Sokołowice	Sala Wiejska w Poświętnie	3
3	sołectwa: Kluczewo, Siekowo	Szkoła Podstawowa w Kluczewie	4
4	sołectwa: Przemęt, Perkowo, Siekówko	Szkoła Podstawowa w Przemęcie	5, 6
5	sołectwo: Mochy, Solec, Solec Nowy	Szkoła Podstawowa w Mochach	7, 8
6	sołectwo: Kaszczor	Szkoła Podstawowa w Kaszczorze	9
7	sołectwa: Błotnica, Górsko, Olejnica, Ostonin, Radomierz, Starkowo, Wieleń	Szkoła Podstawowa w Radomierzu	10, 11, 12
8	sołectwo: Nowa Wieś	Sala Wiejska w Nowej Wsi	13

Siedziba Gminnej Komisji Wyborczej w Przemęcie znajduje się w Urzędzie Gminy Przemęt ul. Jagiellońska 8

2839

UCHWAŁA Nr XXXV/197/02 RADY GMINY PRZYGDZICE

z dnia 20 czerwca 2002 r.

w sprawie podziału gminy Przygodzice na okręgi wyborcze, ustalenia ich granic i numerów oraz liczby radnych wybieranych w każdym okręgu

Na podstawie art. 92 ust. 2 ustawy z dnia 16 lipca 1998 r. Ordynacja wyborcza do rad gmin, rad powiatów i sejmików województw(Dz.U. nr 95 poz. 602 z późniejszymi zmianami,) w związku z art. 15 ust. 3 ustawy z dnia 11 kwietnia 2001 r. o zmianie ustaw: o samorządzie gminnym, o samorządzie powiatowym, o samorządzie województwa, o administracji rządowej w województwie oraz o zmianie niektórych innych ustaw(Dz.U. nr 45, poz. 497) - uchwała się co następuje:

§1

Do wyboru Rady Gminy Przygodzice ustala się podział gminy Przygodzice na okręgi wyborcze, ich granice i numery oraz liczbę radnych wybieranych w każdym okręgu wyborczym, zgodnie z załącznikiem do niniejszej uchwały.

§2

Wykonanie uchwały powierza się Zarządowi Gminy.

§3

Uchwała wchodzi w życie z dniem podjęcia i podlega ogłoszeniu w Dzienniku Urzędowym Województwa Wielkopolskiego oraz podaniu do publicznej wiadomości w sposób zwyczajowo przyjęty.

Przewodniczący
Rady Gminy

(-) mgr Krystian Piasecki

**Załącznik
do Uchwały Nr XXXV/197/02
Rady Gminy Przygodzice
z dnia 20 czerwca 2002 r.**

Gmina Przygodzice

Nr okręgu wyborczego	Granice okręgu wyborczego	Liczba wybieranych Radnych w okręgu
1	Antonin, Ludwików	1
2	Chynowa, Bogufałów, Przygodziczki	2
3	Czarnylas, Hetmanów	1
4	Dębica	2
5	Janków Przygodzki, Trzcieliny, Pardalin, Osiedle 40-lecia PRL	2
6	Przygodzice, Antonin-Strugi, Stacja PKP	3
7	Topola Osiedle	1
8	Topola Wielka	1
9	Wysoko Małe, Smardów	2
		15

2840

UCHWAŁA Nr XXXV/198/02 RADY GMINY PRZYGODZICE

z dnia 20 czerwca 2002 r.

w sprawie utworzenia stałych obwodów głosowania na obszarze gminy Przygodzice

Na podstawie art. 30 ust. 2 pkt 1 ustawy z dnia 16 lipca 1998 r. - Ordynacja wyborcza do rad gmin, rad powiatów i sejmików województw (Dz.U. nr 95, poz. 602 z późniejszymi zmianami) - uchwała się co następuje:

§1

Dokonuje się podziału gminy Przygodzice na stałe obwody głosowania, zgodnie z załącznikiem do niniejszej uchwały.

§2

Traci moc podział na obwody głosowania ustalony uchwałą Zarządu Gminy Przygodzice nr 82/98 z dnia 4 września 1998 r. w sprawie utworzenia obwodów głosowania na terenie gminy Przygodzice.

§3

Wykonanie uchwały powierza się Zarządowi Gminy.

§4

Uchwała wchodzi w życie z dniem podjęcia i podlega ogłoszeniu w Dzienniku Urzędowym Województwa Wielkopolskiego oraz podaniu do publicznej wiadomości w sposób zwyczajowo przyjęty.

Przewodniczący
Rady Gminy
(-) mgr Krystian Piasecki

Załącznik
do Uchwały Nr XXXV/198/02
Rady Gminy Przygodzice
z dnia 20 czerwca 2002 r.

Gmina Przygodzice

Nr obvodu głosowania	Granice obvodu głosowania	Siedziba Obwodowej Komisji Wyborczej
1	Chynowa, Bogufałów, Przygodziczki	Szkoła Podstawowa w Chynowie
2	Czarnylas, Hetmanów	Szkoła Podstawowa w Czarnymlesie
3	Dębница	Dom Ludowy w Dębownicy
4	Janków Przygodzki, Topola Osiedle, Topola Wielka, Trzcieliny, Pardalin, Osiedle 40-lecia PRL	Gimnazjum w Jankowie Przygodzkim
5	Przygodzice, Antonin-Strugi, Stacja PKP	Ośrodek Kultury i Sportu w Przygodzicach
6	Wysoko Małe, Smardów	Szkoła Podstawowa w Wysocku Małym
7	Antonin, Ludwików	Świetlica na polu campingowym w Antoninie

2841

UCHWAŁA Nr XLV/255/02 RADY GMINY PRZYKONA

z dnia 17 czerwca 2002 r.

w sprawie podziału Gminy Przykona na okręgi wyborcze, określenia ich granic, numerów i ustalenia liczby radnych wybieranych w każdym okręgu w wyborach samorządowych

Na podstawie art. 18 ust. 2 pkt 15 ustawy z dnia 8 marca 1990 r. o samorządzie gminnym (t.j. Dz.U. z 2001 r. Nr 142, poz. 1591 ze zm.) i art. 15 ust. 3 ustawy z dnia 11 kwietnia 2001 r. o zmianie ustaw: o samorządzie gminnym, o samorządzie powiatowym, o samorządzie województw, o administracji rządowej w województwie oraz o zmianie niektórych innych ustaw (Dz.U. Nr 45, poz. 497 z późn. zm.) oraz art. 92 ust. 2 i ust. 3 ustawy z dnia 16 lipca 1998 r. Ordynacja wyborcza do rad gmin, rad powiatów i sejmików województw (Dz.U. Nr 9, poz. 602 ze zm.) na wniosek Wójta Gminy Przykona Rada Gminy Przykona uchwala, co następuje:

§1

Dokonuje się podziału Gminy Przykona na okręgi wyborcze, których granice, numery i liczbę radnych wybieranych w każdym okręgu określa załącznik do niniejszej uchwały.

§2

Wykonanie uchwały powierza się Zarządowi Gminy.

§3

Traci moc Uchwała Nr 98/98 Zarządu Gminy Przykona z dnia 2 września 1998 r. w sprawie podziału gminy na okręgi wyborcze i obwody głosowania.

§4

Uchwała podlega przekazaniu Wojewodzie Wielkopolskiemu oraz Komisarzowi Wyborczemu w Koninie.

§5

Uchwała wchodzi w życie z dniem podjęcia i podlega publikacji w Dzienniku Urzędowym Województwa Wielkopolskiego oraz podana do wiadomości publicznej poprzez wywieszenie jej treści na tablicach ogłoszeń w Urzędzie Gminy Przykona i w sołectwach.

Przewodniczący

Rady Gminy

(-) *Ryszard Papierkowski*

**Załącznik
do Uchwały Nr XLV/255/02
Rady Gminy
z dnia 17 czerwca 2002 r.**

Podział gminy na okręgi wyborcze

Nr okręgu	Granica okręgu	Liczba mieszkańców w sołectwie	Liczba mieszkańców w okręgu	Liczba radnych wybieranych w okręgu	Liczba mieszkańców przypadających na 1 mandat
1	Sołectwo: Przykona	555	55	2	277
2	Sołectwo: Psary,	416	616	2	308
	Olszówka,	92			
	Kaczki Plastorowe	108			
3	Sołectwo: Rogów	294	274	1	274
4	Sołectwo: Łaski	245	245	1	245
5	Sołectwo: Gąsin	227	227	1	227
6	Sołectwo: Bądków Pierwszy	176	518	2	259
	Bądków Drugi	161			
	Żeroniczki	181			
7	Sołectwo: Smulsko	323	322	1	323
8	Sołectwo: Boleszczyn	297	973	1	297
9	Sołectwo: Dąbrowa	88	288	1	288
	Wichertów	200			
10	Sołectwo: Ewinów	247	247	1	247
11	Sołectwo: Posoka	224	224	1	224
12	Sołectwo: Radyczyny	213	314	1	314
	Sarbice	101			

Liczba mieszkańców na dzień 31.12.2001 r. – 4148 osób,
liczba przedstawicielstwa – 276

2842

UCHWAŁA Nr XLV/256/02 RADY GMINY PRZYKONA

z dnia 17 czerwca 2002 r.

w sprawie podziału Gminy Przykona na obwody głosowania, określenia ich siedzib, granic i numerów

Na podstawie art. 18 ust. 2 pkt 15 ustawy z dnia 8 marca 1990 r. o samorządzie gminnym (t.j. Dz.U. z 2001 r. Nr 142, poz. 1591 ze zm.) oraz art. 30 ust. 1-3, art. 31 ustawy z dnia 16 lipca 1998 r. Ordynacja wyborcza do rad gmin, rad powiatów i sejmików województw (Dz.U. Nr 95, poz. 602 ze zm.) na wniosek Wójta Gminy Przykona, Rada Gminy Przykona uchwała co następuje:

§1

Dokonuje się podziału Gminy Przykona na obwody głosowania, których siedziby, granice i numery określa załącznik do niniejszej uchwały.

§2

Traci moc Uchwała Nr 98/98 Zarządu Gminy Przykona z dnia 2 września 1998 r. w sprawie podziału gminy na okręgi wyborcze i obwody głosowania.

§3

Wykonanie uchwały powierza się Zarządowi Gminy.

§6

Uchwała podlega przekazaniu Wojewodzie Wielkopolskiemu oraz Komisarzowi Wyborczemu w Koninie.

§5

Uchwała wchodzi w życie z dniem podjęcia i podlega publikacji w Dzienniku Urzędowym Województwa Wielkopolskiego oraz podana do wiadomości publicznej poprzez wywieszenie jej treści na tablicach ogłoszeń w Urzędzie Gminy Przykona.

Przewodniczący
Rady Gminy
(-) *Ryszard Papierkowski*

**Załącznik
do uchwały Nr XLV/256/02
Rady Gminy Przykona
z dnia 17 czerwca 2002 r.**

Podział na obwody głosowania w wyborach samorządowych

Numer obwodu	Granica obwodu	Ilość mieszkańców obwodu	Siedziba Obwodowej Komisji Wyborczej	Numery okręgów wyborczych objętych obwodem
1	2	3	4	5
1	Sołectwa: Bądków Drugi, Bądków Pierwszy, Gąsin, Kaczki Plastrowe, Łaski, Olszówka, Przykona, Psary, Rogów, Żeroniczki	2455	Szkoła Podstawowa w Przykonie tel. 278-61-12	1, 2, 3, 4, 5, 6
2	Sołectwa: Boleszczyń, Dąbrowa, Ewinów, Smulsko, Wichertów	1155	Szkoła Podstawowa w Smulsku tel. 278-61-55	7, 8, 9, 10
3	Sołectwa: Posoka, Radyczyny, Sarbice	538	Lokal gminny, po byłej Szkole Podstawowej w Radyczynach tel. 279-11-93	11, 12

2843

UCHWAŁA Nr 280/02/III RADY MIASTA PUSZCZYKOWA

z dnia 10 lipca 2002 r.

w sprawie okręgów wyborczych w mieście Puszczykowo

Na podstawie art. 15 ust. 3 ustawy z dnia 11.04.2001 r. o zmianie ustawy o samorządzie gminnym, o samorządzie powiatowym, o samorządzie województwa, o administracji rządowej w województwie oraz o zmianie niektórych innych ustaw (Dz.U. Nr 45, poz. 497 ze zm.) i art. 92.2 ustawy z dnia 16 lipca 1998 r., Ordynacja wyborcza do rad gmin, rad powiatów i sejmików województw (Dz.U. Nr 95, poz. 602 ze zm.) Rada Miasta Puszczykowa stanowi co następuje:

§1

Ustala się w załączniku do niniejszej uchwały podział miasta Puszczykowa na okręgi wyborcze, ich numery i granice oraz liczbę radnych wybieranych w każdym okręgu.

§2

Wykonanie Uchwały powierza się Burmistrzowi Miasta Puszczykowa.

§3

Uchwała wchodzi w życie z dniem podjęcia oraz podlega opublikowaniu w Dzienniku Urzędowym Województwa Wielkopolskiego i podaniu do publicznej wiadomości w sposób zwyczajowo przyjęty.

Przewodniczący
Rady Miasta
(-) mgr Ludwik Madej

**Załącznik
do Uchwały Nr 280/02/III
Rady Miasta Puszczykowa
z dnia 10 lipca 2002 r.**

Numer okręgu	Obszar okręgu	Liczba mandatów
I.	Puszczykowo Stare	3
II.	Puszczykowo – obszar w ulicach – Wysoka, Wodziczki, Wczasowa, Podleśna, Słoneczna, Podgórna, Poznańska od nr 2 do nr74 i od nr1 do nr 75 z ulicami przyległymi.	3
III	Puszczykowo – obszar w ulicach: Posadzego, Kościelna, Powstańców Wlkp., Chrobrego, Kopernika, Piaskowa od nr 1 do nr 19 i od nr 2 do nr 28 oraz Poznańska od nr 76 i 77 do końca z ulicami przyległymi.	2
IV	Puszczykówko – obszar w ulicach: Piaskowa od nr 30 i 21 do końca, Kosińskiego, Andersonów, Marcinkowskiego, Wiązowa, Gwarna, Jackowskiego, Leśna	2
V	Puszczykówko - Niwka – obszar zawarty między torami kolejowymi, granicą z gminą Mosina, ulicami: Mazurską, Gajową, Odskok, Dworcową.	2
VI	Obszar Niwki i Puszczykówka między rz. Wartą i torami kolejowymi	3

2844

UCHWAŁA Nr XXXVI/200/02 RADY MIEJSKIEJ PYZDR

z dnia 26 czerwca 2002 r.

w sprawie podziału gminy Pyzdry na okręgi wyborcze, określenia ich granic i numerów oraz liczby radnych wybieranych w każdym okręgu, w wyborach samorządowych

Na podstawie art. 92 ustawy z dnia 16 lipca 1998 r. Ordynacja wyborcza do rad gmin, rad powiatów i sejmików województw (Dz.U. Nr 95, poz. 602 z późn. zm.) i art. 15 ust. 3 ustawy z dnia 11 kwietnia 2001 r. o zmianie ustaw: o samorządzie gminnym, o samorządzie powiatowym, o samorządzie województw, o administracji rządowej w województwie oraz o zmianie niektórych innych ustaw (Dz.U. Nr 45, poz. 497 z późn. zm.) na wniosek Burmistrza Rada Miejska Pyzdr uchwala co następuje:

§1

Dokonuje się podziału gminy na 6 okręgów wyborczych, których granice, numery i liczbę wybieranych radnych w każdym okręgu wyborczym określa załącznik do niniejszej uchwały.

§2

Wykonanie uchwały powierza się Przewodniczącemu Zarządu Gminy i Miasta w Pyzdrach.

§3

Uchwała podlega ogłoszeniu w Dzienniku Urzędowym Województwa Wielkopolskiego oraz podaje się ją do wiadomości publicznej w sposób zwyczajowo przyjęty.

§4

Uchwała wchodzi w życie z dniem podjęcia.

Przewodniczący
Rady miejskiej
(-) *Władysław Skupiński*

**Załącznik
do uchwały XXXVI/200/02
Rady Miejskiej Pyzdr
z dnia 26 czerwca 2002 r.**

Numer okręgu	Granice okręgu	Liczba radnych wybieranych w okręgu
1	Miasto Pyzdry – ulice: Cmentarna, Dworcowa, Bartosza, Głowackiego, Konopnickiej, Kościuszki, Krótka,, Matejki, Mickiewicza, Mostowa, Niecała, Niepodległości, Orzeszkowej, Polna, Prusa, Sienkiewicza, Staszica, Plac Sikorskiego, Słowackiego, Szybka, Targowa, Wąska, Winnica, Wrzesińska, Wymysłowska, Żeromskiego, 3 Maja, 11 Listopada	4
2	Miasto Pyzdry – ulice: Daszyńskiego, Farna, Flisa, Kaliska, Kilińskiego, Miłostawska, Nadrzeczna, Nowoogrodowa, Ogrodowa, Poznańska, Rynek, Spółdzielców, Szkolna, Wrocławska, Taczanowskiego, Zamkowa, Zwierzyniec, sołectwo Tarnowa	3
3	Sołectwa: Dłusk, Ksawerów, Pietrzyków, Pietrzyków Kolonia, Rataje	2
4	Sołectwa: Białobrzeg, Wrabczynek, Wrabczynkowskie Holendry, Trzcianki (Królewiny), Wałga, Zapowiednia (Białobrzeg Ratajski, Glinianki, Żdźary)	2
5	Sołectwa: Górne Grądy (Kolonia Janowska, Kamień), Dolne Grądy (Baraniec, Zimochowiec), Kruszyny (Benewicze, Lisiaki, Tłoczyna), Ciemierów, Ciemierów Kolonia (Kolonia Lisewo)	2
6	Sołectwo: Lisewo, (Olsz), Ruda Komorska (Łupice), Zamość (Modlica)	2

2845

UCHWAŁA Nr XXXVI/201/02 RADY MIEJSKIEJ PYZDR

z dnia 26 czerwca 2002 r.

w sprawie podziału gminy Pyzdry na obwody głosowania, określenia ich granic, liczby wyborców i radnych oraz siedzib obwodowych komisji wyborczych

Na podstawie art. 31 ustawy z dnia 16 lipca 1998 r. Ordynacja wyborcza do rad gmin, rad powiatów i sejmików województw (Dz.U. Nr 95, poz. 602 z późn. zm.) na wniosek Burmistrza Rad Miejska Pyzdr uchwała co następuje:

§1

Dokonuje się podziału gminy na 6 obwodów wyborczych, których granice, numery i liczbę wybieranych radnych w każdym okręgu wyborczym określa załącznik do niniejszej uchwały.

§2

Wykonanie uchwały powierza się Przewodniczącemu Zarządu Gminy i Miasta w Pyzdrach.

§3

Uchwała podlega ogłoszeniu w Dzienniku Urzędowym Województwa Wielkopolskiego oraz podaje się ją do wiadomości publicznej w sposób zwyczajowo przyjęty.

§4

Uchwała wchodzi w życie z dniem podjęcia.

Przewodniczący
Rady miejskiej
(-) *Władysław Skupiński*

**Załącznik
do uchwały Nr XXXVI/201/02
Rady Miejskiej Pyzdr
z dnia 26 czerwca 2002 roku**

Numer obwodu	Granice obwodu	Liczba uprawnionych do głosowania	Liczba radnych wybieranych w obwodzie	Siedziba Obwodowej Komisji Wyborczej	Numer okręgu
1	Miasto Pyzdry – ulice: Cmentarna, Dworcowa, Bartosza Głowackiego, Konopnickiej, Kościuszki, Krótka,, Matejki, Mickiewicza, Mostowa, Niecała, Niepodległości, Orzeszkowej, Polna, Prusa, Sienkiewicza, Staszica, Plac Sikorskiego, Słowackiego, Szybka, Targowa, Wąska, Winnica, Wrzesińska, Wymysłowska, Żeromskiego, 3 Maja, 11 Listopada	1432	4	Publiczne Samorządowe Gimnazjum w Pyzdrach ul. Szkolna 1	1
2	Miasto Pyzdry – ulice: Daszyńskiego, Farna, Flisa, Kaliska, Kilińskiego, Miłostawska, Nadrzeczna, Nowoogrodowa, Ogrodowa, Poznańska, Rynek, Spółdzielców, Szkolna, Wrocławska, Taczanowskiego, Zamkowa, Zwierzyniec, sołectwo Tarnowa	1139	3	Zespół Szkolno-Przedszkolny, Przedszkole w Pyzdrach ul. Szybka 17	2
3	Sołectwa: Dłusk, Ksawerów, Pietrzyków, Pietrzyków Kolonia, Rataje	856	2	Samorządowa Szkoła Podstawowa w Pietrzykowie	3
4	Sołectwa: Białobrzeg, Wrąbczynek, Wrąbczyńskie Holendry, Trzcianki (Królewiny), Wałga, Zapowiednia (Białobrzeg Ratajski, Glinianki, Żdźary)	743	2	Samorządowa Szkoła Podstawowa we Wrączyńskich Holendrach	4
5	Sołectwa: Górne Grądy (Kolonia Janowska, Kamień), Dolne Grądy (Baraniec, Zimochowiec), Kruszyny (Benewicze, Lisiaki, Tłoczyzna), Ciemierów, Ciemierów Kolonia (Kolonia Lisewo)	649	2	Samorządowa Szkoła Podstawowa w Górnych Grądach	5
6	Sołectwo: Lisewo, (Olsz), Ruda Komorska (Łupice), Zamość (Modlica)	700	2	Samorządowa Szkoła Podstawowa w Lisewie	6

2846

UCHWAŁA Nr XXXIX/272/2002 RADY MIEJSKIEJ GMINY RAKONIEWICE

z dnia 23 maja 2002 r.

w sprawie podziału Gminy Rakoniewice na okręgi wyborcze, ustalenia ich granic i numerów oraz liczbę radnych wybieranych w każdym okręgu wyborczym

Na podstawie art. 92 ustawy z dnia 16 lipca 1998 r. Ordynacja Wyborcza od rad gmin, rad powiatów i sejmików województw (Dz.U. Nr 95, poz. 602 z późn. zmianami) oraz art. 15 ust. 3 ustawy z dnia 11 kwietnia 2001 r. o zmianie ustawy o samorządzie gminnym, samorządzie powiatowym, samorządzie województw, o administracji samorządowej w województwie oraz o zmianie niektórych innych ustaw (Dz.U. Nr 45, poz. 479) a także Zarządzenia Nr 70/02 Wojewody Wielkopolskiego z dnia 13 maja 2002 r. Rada Miejska Gminy Rakoniewice uchwala co następuje:

§1

W wyborach do Rady Gminy dokonuje się podziału Gminy Rakoniewice na okręgi wyborcze, ustala ich granice i numery oraz liczbę radnych wybieranych w każdym okręgu w sposób określony w załączniku do uchwały.

§2

Wykonanie uchwały powierza się Zarządowi Miejskiemu Gminy Rakoniewice.

§3

Traci moc Uchwała Nr 72/98 Zarządu Miejskiego Gminy Rakoniewice z dnia 19 sierpnia 1998 r. w sprawie utworzenia okręgów wyborczych na terenie miasta i gminy Rakoniewice.

§4

Uchwała wchodzi w życie z dniem podjęcia i podlega ogłoszeniu w Dzienniku Urzędowym Województwa Wielkopolskiego oraz w sposób zwyczajowo przyjęty.

Przewodniczący Rady Miejskiej
Gminy Rakoniewice
(-) mgr Mirosław Basiński

Załącznik
do Uchwały Nr XXXIX/272/2002
Rady Miejskiej Gminy Rakoniewice
z dnia 23 maja 2002 r.

Numer okręgu wyborczego	Granice okręgu wyborczego	Liczba wybieranych radnych
1	Rakoniewice miasto	4
2	Sołectwa: Rakoniewice, Wieś Drzymałowo, Faustynowo, Gola, Józefin, Narożniki, Tarnowa, Terespol	2
3	Sołectwo: Rostarzewo	2
4	Sołectwa: Cegielsko, Głodno, Stodolsko	1
5	Sołectwo: Jabłonna	1
6	Sołectwa: Błońsko, Komorówko, Kuźnica Zbąska, Wola Jabłońska	1
7	Sołectwa: Blinek, Wioska	1
8	Sołectwo: Ruhocice	1
9	Sołectwa: Elźbieciny, Gnin, Goździn, Rataje	1
10	Sołectwa: Adolfowo, Łąkie, Łąkie Nowe	1

2847

UCHWAŁA Nr XXVIII/213/2002 RADY GMINY I MIASTA RASZKÓW

z dnia 24 czerwca 2002 r.

w sprawie podziału gminy Raszków na okręgi wyborcze, ustalenie ich granic i numerów oraz liczby radnych wybieranych w każdym okręgu

Na podstawie art. 92 ust. 2 ustawy z dnia 16 lipca 1998 r. Ordynacja wyborcza do rad gmin, rad powiatów i sejmików wojewódzkich (Dz.U. Nr 95 poz. 602 ze zmianami), w związku z art. 15 ust. 3 ustawy z dnia 11 kwietnia 2001 r. o zmianie ustaw: o samorządzie gminnym, samorządzie powiatowym, o samorządzie województwa, o administracji rządowej w województwie oraz o zmianie niektórych innych ustaw (Dz.U. Nr 45, poz. 497) - uchwała się, co następuje:

§1

Dla wyboru Rady Gminy i Miasta Raszków ustala się podział gminy Raszków na okręgi wyborcze, ich granice i numery oraz liczbę radnych wybieranych w każdym okręgu wyborczym, zgodnie z załącznikiem do niniejszej uchwały.

§2

Wykonanie uchwały powierza się Zarządowi Gminy i Miasta.

§3

Uchwała wchodzi w życie z dniem podjęcia i podlega ogłoszeniu w Dzienniku Urzędowym Województwa Wielkopolskiego oraz podaniu do publicznej wiadomości w sposób zwyczajowo przyjęty.

Przewodniczący
Rady Gminy i Miasta
(-) *Feliks Borsuk*

**Załącznik
do uchwały Nr XXVIII/213/2002
Rady Gminy i Miasta Raszków
z dnia 24 czerwca 2002 r.**

Gmina RASZKÓW

Nr okręgu	Granice okręgu wyborczego	Liczba wybieranych radnych w okręgu
1	2	3
1	Sołectwa: Grudzielec, Nowy Grudzielec	1
2	Sołectwa: Janków Zalesny, Sulistaw	1
3	Sołectwa: Bugaj, Koryta, Ligota	2
4	Sołectwo: Korytnica	1
5	Sołectwa: Drogosław, Głogowa, Józefów	1
6	Miasto: Raszków	2
7	Sołectwa: Moszczanka, Skrzebowa	1
8	Sołectwa: Szczurawice, Bieganin	1
9	Sołectwo: Przybysławice	1
10	Sołectwo: Niemojewiec, Pogrzybów, Walentynów	1
11	Sołectwa: Jelitów, Jaskółki	1
12	Sołectwa: Radłów, Rąbczyn	2

2848

UCHWAŁA Nr XXVIII/214/2002 RADY GMINY I MIASTA RASZKÓW

z dnia 24 czerwca 2002 r.

w sprawie podziału gminy Raszków na obwody głosowania.

Na podstawie art. 30 ust. 2 pkt 1 ustawy z dnia 16 lipca 1998 r. Ordynacja wyborcza do rad gmin, rad powiatów i sejmików wojewódzkich (Dz.U. Nr 95 poz. 605 ze zm.) i art. 18 ust. 2 pkt 15 ustawy z dnia 8 marca 2000 r. o samorządzie gminnym (t.j. 2001 r. Dz.U. Nr 142, poz. 1591 ze zm.) - uchwała się, co następuje:

§1

Dokonuje się podziału gminy Raszków na stałe obwody głosowania, zgodnie z załącznikiem do niniejszej uchwały.

§2

Traci moc uchwała Nr 70/83/98 Zarządu Gminy i Miasta w Raszkowie z dnia 31 sierpnia 1998 r. w sprawie utworzenia obwodów głosowania na terenie Gminy i Miasta Raszków.

§3

Wykonanie uchwały powierza się Zarządowi Gminy i Miasta.

§4

Uchwała wchodzi w życie z dniem podjęcia i podlega ogłoszeniu w Dzienniku Urzędowym Województwa Wielkopolskiego oraz podaniu do publicznej wiadomości w sposób zwyczajowo przyjęty.

Przewodniczący
Rady Gminy i Miasta
(-) *Feliks Borsuk*

**Załącznik
do uchwały XXVIII/214/2002
Rady Gminy i Miasta Raszków
z dnia 24 czerwca 2002r.**

Gmina RASZKÓW

Numer obwodu głosowania	Granice obwodu głosowania	Siedziba obwodowej komisji wyborczej
1	2	3
1	Sołectwa: Grudzielec, Nowy Grudzielec	Świetlica Wiejska w Nowym Grudzielcu
2	Sołectwa: Janków Zalesny, Sulisław	Szkoła Podstawowa w Jankowie Zalesnym
3	Sołectwa: Bugaj, Koryta, Ligota, Korytnica	Świetlica Wiejska w Ligocie
4	Sołectwa: Drogosław, Głogowa, Józefów Miasto: Raszków	Miejsko – Gminny Ośrodek Kultury w Raszkowie ul. Koźmińska Lokal przystosowany do potrzeb wyborców niepełnosprawnych
5	Sołectwa: Moszczanka, Skrzebowa, Bieganin, Szczurawice	Dom Strażaka w Moszczance
6	Sołectwa: Przybysławice, Niemojewiec, Pogrzebów, Walentynów	Sala Miejsko-Gminnego Ośrodka Pomocy Społecznej w Przybysławicach
7	Sołectwa: Jaskółki, Jelitów Radłów, Rąbczyn	Szkoła Podstawowa w Radłowie

2849

UCHWAŁA Nr XXXIII/290/02 RADY MIEJSKIEJ GMINY RAWICZ

z dnia 12 czerwca 2002 r.

w sprawie ustalenia numerów i granic okręgów wyborczych oraz liczby radnych wybieranych w poszczególnych okręgach w wyborach do Rady Gminy Rawicz

Na podstawie art. 92 ust. 2 ustawy z dnia 16 lipca 1998 roku Ordynacja wyborcza do rad gmin, rad powiatów i sejmików województw, (Dz.U. Nr 95 poz. 902 z późniejszymi zmianami) oraz na podstawie art. 15 ust. 3 ustawy z dnia 11 kwietnia 2001 roku o zmianie ustaw: o samorządzie gminnym, o samorządzie powiatowym, o samorządzie województwa, o administracji rządowej w województwie oraz o zmianie niektórych innych ustaw (Dz.U. Nr 45, poz. 497) Rada Miejska Gminy Rawicz uchwała co następuje:

§1

Dokonuje się ustalenia numerów i granic okręgów wyborczych oraz liczby radnych wybieranych w poszczególnych

okręgach w wyborach do Rady Gminy Rawicz wg załącznika nr 1 do niniejszej uchwały.

§2

Uchwałę ogłasza się w Dzienniku Urzędowym Województwa Wielkopolskiego oraz podaje do publicznej wiadomości w sposób zwyczajowo przyjęty.

§3

Uchwała wchodzi w życie z dniem podjęcia.

Przewodniczący
Rady Miejskiej Gminy Rawicz
(-) Eugeniusz Kopczyński

**Załącznik Nr 1
do uchwały Nr XXXIII/290/02
Rady Miejskiej Gminy Rawicz
z dnia 12 czerwca 2002 roku**

Nr okręgu wyborczego	Liczba wybieranych radnych	Nr obwodu	Granice obwodu	Siedziba obwodu
Nr 1	6	Nr 1	Miasto Rawicz, ulice: Ryblewkiej-Cichońskiej, Miedzińskiego, Mikołajewicza, Szczanieckich, Spokojna, wały Kościuszki nr 1 do 11 g, zacisze	Przedszkole nr 6 w Rawiczu ul. Mikołajewicza 23 tel. 545-39-68
		Nr 3	Miasto Rawicz, ulice: Cepurskiego, Kadecka 1-25, Kardynała Wyszyńskiego, Kopernika nr 1-11, Kramarska, Królowej Jadwigi, Mickiewicza nr 1-8, 9, 11, 15, Nowiaszaka, E. Plater, Sikorskiego nr 1-8, 9, 11, 13, 15, Średnia, 3 Maja, Wały Dąbrowskiego nr 1-9, Wały Kościuszki nr 12-17, 19, 21, 23, 25, 27, 29, 29a, 31, 33, 35, 37, 39, 41, Wojska Polskiego	Szkoła Podstawowa nr 3 w Rawiczu Wały Dąbrowskiego 1 tel. 545-35-53
		Nr 7	Miasto Rawicz, ulice: Akacyjowa, Berlinga, Brzozowa, Dębowa, Dworcowa, Dzieciuchowicza, Englerta, ppłk. Kowalskiego, Hallera, Kwiatowa 11, Listopada, Młyńska, Piłsudskiego, Podmiejska, Gen. Grota Roweckiego, Saperska, Simoniego, Sosnowa, Słoneczna, Świerkowa, Sportowa, Topolowa, Towarowa, Żwirowa	Zespół Szkół Zawodowych w Rawiczu ul. Hallera 12 tel. 545-30-72
		Nr 8	Miasto Rawicz, ulice: Kamienista, Armii Krajowej, Kosynierów Gdyńskich, Poznańska, Przyjemskiego, Sucharskiego, Westerplatte, Transportowców	I LO w Rawiczu Wały Dąbrowskiego 29 tel. 545-57-57

Nr 2	5	Nr 6	Miasto Rawicz, ulice: Bobrowskiego, Głowackiego, Kamińskiego, Kościelna, Mały Plac Ćwiczeń, Podzamcze, Przytorze, Sarnowska, Sikorskiego nr 10, 12, 17, ks. Piotra Skargi, Staszica, 17 Stycznia, Wały Dąbrowskiego nr 10, Wały Powstańców Wielkopolskich nr 1-7, 23-26	Filia Rawickiej Biblioteki Publicznej w Rawiczu ul. Staszica 4 tel. 545-32-72
		Nr 9	Miasto Rawicz, ulice: Bączkiewicza, Ceglana, Cicha, Jasna, Jesienna, Kręta, letnia, Łaszczyńska, Miła Nowa, Ogrodnicza, Piaskowa, Polna, Rolnicza, Różana, Sierakowska, Skromna, Spacerowa, Stawowa, Środkowa, XXX-Lecia PRL, Tęczowa, Widna, Wiosenna, Witosza, Wspólna, Zimowa, Wały Dąbrowskiego nr 11-33 Lokal dostosowany do potrzeb wyborców niepełnosprawnych	SP ZOZ Centrum Rehabilitacji Medycznej i Ośrodek Osób Niepełnosprawnych w Rawiczu ul. Sarnowska 9a tel. 545-51-02
		Nr 10	Miasto Rawicz – Sarnowa, ulice: Asnyka, Chopina, Gajowa, Kolejowa, Kilińskiego, Kurpińskiego, 700 lecia, Bractwa, Kurkowskiego, Nowowiejskiego, Orzeszkowej, Paderewskiego, Prusa, Reymonta, Rynek Sarnowski, Strażacka, Strzelecka, Szkolna, Wąska, Wiatraczna, Wyspiańskiego, Zapolskiej, Zeromskiego	Szkoła Podstawowa nr 5 w Rawiczu ul. Szkolna 3 tel. 545-37-72
Nr 3	5	Nr 2	Miasto Rawicz, ulice: Buszy, Grunwaldzka, Konopnickiej, Kopernika nr 12, 13, Lipowa, Ratuszowa, Rynek, Rzeźnicka, Mickiewicza nr 10, 12, 14, 16, 18, 19, 21, 23, 25, 27, 29, 29a, 31, Wały Ks. J. Poniatowskiego nr 6a, 6b, 6c, 8, 8a, 10, 13, 15, 19, 19a, 21, 23	Szkoła Podstawowa nr 1 w Rawiczu ul. Mickiewicza 16 tel. 545-27-41
		Nr 4	Miasto Rawicz, ulice: Czarnieckiego, Jana Kazimierza, Klasztorna, Ks. Kordeckiego, Kmicica, Marcinkowskiego, Piastowska, Plac Wolności, Scherwentkego, Sobieskiego, Sukiennicza, Szarych Szeregów, Szwedzka, Targowa, Wały ks. J. Poniatowskiego nr 1-6, 7, 9, 11, Wały Powstańców Wielkopolskich nr 8-22, Wazów, Ks. Wawrzyniaka, Władysława IV	Dom Kultury w Rawiczu ul. Targowa 1 tel. 546-10-16
		Nr 5	Miasto Rawicz, ulice: Broniewskiego, Boczna, Długa, Glinki, Południowa, Półwiejska, Sienkiewicza, Skrzetuskiego, Winiary, Wołodziejowskiego, Zagłoby	Szkoła Podstawowa nr 4 w Rawiczu ul. Broniewskiego 5 tel. 545-20-14
Nr 4	5	Nr 11	Gmina Rawicz: Dąbrówka, Iźbice, Konarzewo, Łaszczyn, Sarnówka, Żółdnica, Żylice	Świetlica w Łaszczynie
		Nr 12	Gmina Rawicz: Słupia Kapitulna	Szkoła Podstawowa w Słupii Kapitulnej tel. 545-14-24
		Nr 13	Gmina Rawicz: Łąka, Sikorzyn, Stwolno, Ugoda, Wydawy, Zawady, Zielonawieś	Szkoła Podstawowa w Zielonejwsi tel. 545-12-26
		Nr 14	Gmina Rawicz: Dębno Polskie, Kąty, Folwark	Budynek Szkolny w Dębnie Polskim tel. 545-16-15
		Nr 15	Gmina Rawicz: Masłowo, Załęcze	Szkoła Podstawowa w Masłowie tel. 546-15-60
		Nr 16	Gmina Rawicz: Sierakowo, Szymanowo	Gimnazjum w Sierakowie tel. 546-54-80

2850

UCHWAŁA Nr XLIII/384/2002 RADY MIEJSKIEJ W ROGOŹNIE

z dnia 27 czerwca 2002 r.

w sprawie podziału Gminy Rogoźno na okręgi wyborcze, ustalenia ich granic i numerów oraz liczby radnych wybieranych w każdym okręgu wyborczym dla wyboru Rady Miejskiej w Rogoźnie

Na podstawie art. 15 ust. 3 ustawy z dnia 11 kwietnia 2001 roku o zmianie ustaw: o samorządzie gminnym, o samorządzie powiatowym, o samorządzie województw, o administracji rządowej w województwie oraz o zmianie niektórych innych ustaw (Dz.U. Nr 45, poz. 497) w związku z art. 90 ust. 1, art. 91 i art. 92 ust. 2 i 3 ustawy z dnia 16 lipca 1998 roku - Ordynacja wyborcza do rad gmin, rad powiatów i sejmików województw (Dz.U. Nr 95, poz. 602 ze zmianami) Rada Miejska w Rogoźnie uchwala, co następuje:

§1

Dokonuje się podziału Gminy Rogoźno na okręgi wyborcze, ustala się granice i numery okręgów wyborczych oraz liczbę radnych wybieranych w każdym okręgu wyborczym dla prze-

prowadzenia wyborów do Rady Miejskiej w Rogoźnie zgodnie z załącznikiem do niniejszej uchwały.

§2

Wykonanie uchwały powierza się Burmistrzowi.

§3

Uchwała wchodzi w życie z dniem podjęcia i podlega ogłoszeniu w Dzienniku Urzędowym Województwa Wielkopolskiego oraz podaniu do publicznej wiadomości w sposób zwyczajowo przyjęty.

Przewodniczący
Rady Miejskiej
(-) mgr Zdzisław Hinz

**Załącznik
do uchwały Nr XLIII/384/2002
Rady Miejskiej w Rogoźnie
z dnia 27 czerwca 2002 r.**

Podział gminy Rogoźno na okręgi wyborcze

Numer okręgu	Granice okręgu	Liczba radnych wybieranych w okręgu
1	Miasto Rogoźno Ulice: II Armii Wojska Polskiego, Asnyka, Chabrowa, Garbacka, Konieczyńskich, Konwaliowa, Kościuszki Nr 51 i 59, Krótka, Osiedle Przemysława II, Orzeszkowej, Polna, Seminarialna	3
2	Miasto Rogoźno Ulice: dworcowa, Działkowa, Fabryczna, Kochanowskiego, Kolejowa, Kwiatowa, Łąkowa, Mickiewicza, Miodowa, Norwida, Piłsudskiego, Prusa, Reja, Rolna, Różana, Słowackiego, Sienkiewicza, Zaulek Miejscowości: Dziewcza Struga, Garbatka, Nowy Młyn, Ruda, Żołędzin	2
3	Miasto Rogoźno Ulice: Czarnkowska, Kilińskiego, Kościelna, Kościuszki od Nr 26 do 50, Nr 53, 55, 56, 57, 61, 62, 63, Krzyżaniaka, Leśna, Lipowa, Mała Szkolna, Ogrodowa, Piekarska, Plac Powstańców Wielkopolskich, Przesmyk, Rynkowa, Rzeźnicza, Sądowa, Słoneczna, Smolary, Topolowa, Wągrowiecka, Wielka Szkolna, Wójtostwo, Wyszyńskiego, Za Jeziorem, Żurawia	3
4	Miasto Rogoźno Ulice: Boguniewska, Długa, Gościnna, Kotlarska, Mała Poznańska, Międzyleska, Nowa, Plac, Karola Marcinkowskiego, Wąska, Wielka Poznańska	2
5	Miejscowości: Bibiewo, Cieśle, Marlewo, Owczegłowy, Prusce, Sierniki, Stare, Wojciechowo	1
6	Miejscowości: Boguniewo, Budziszewko, Międzylesie, Nienawiszcz, Studziniec	1
7	Miejscowości: Grudna, Jaracz, Józefinowo, Kaziopole, Parkowo, Roźnowice, Słomowo, Szczytno, Wełna	2
8	Miejscowości: Gościejewo, Karolewo, Laskowo, Owieczki, Tarnowo	1

2851

UCHWAŁA Nr XXVII/134/2002 RADY GMINY ROZDRAŻEW

z dnia 19 czerwca 2002 r.

w sprawie podziału gminy Rozdrażew na okręgi wyborcze, ustalenia ich granic i numerów oraz liczby radnych wybieranych w każdym okręgu

Na podstawie art. 92 ust. 2 ustawy z dnia 16 lipca 1998 r. - Ordynacja wyborcza do rad gmin, rad powiatów i sejmików województw (Dz.U. Nr 95, poz. 602 ze zmianami) w związku z art. 15 ust. 3 ustawy z dnia 11 kwietnia 2001 r. o zmianie ustaw: o samorządzie gminnym, o samorządzie powiatowym, o samorządzie województwa, o administracji rządowej w województwie oraz o zmianie niektórych ustaw (Dz.U. Nr 45, poz. 497) uchwała się, co następuje:

§1

Dla wyboru Rady Gminy Rozdrażew ustala się podział Gminy Rozdrażew na okręgi wyborcze, ich granice i numery oraz liczbę radnych wybieranych w każdym okręgu, zgodnie z załącznikiem do niniejszej uchwały.

§2

Wykonanie uchwały powierza się Zarządowi Gminy.

§3

Uchwała wchodzi w życie z dniem podjęcia i podlega ogłoszenia w Dzienniku Urzędowym Województwa Wielkopolskiego oraz podaniu do publicznej wiadomości na tablicach ogłoszeń w Urzędzie Gminy w Rozdrażewie i we wsiach sołeckich.

Przewodniczący
Rady Gminy
(-) Jan Bartkowiak

Załącznik
do Uchwały Nr XXVII/134/2002
Rady Gminy Rozdrażew
z dnia 19 czerwca 2002r.

GMINA ROZDRAŻEW

Numer okręgu wyborczego	Granice okręgu	Liczba radnych w okręgu
1.	Sołectwa: Chwałki, Rozdrażew ulice: 3 Maja, 25 Stycznia, Ks. Bronisza, Czochralskiego Dworcowa, T. Kościuszki, Koźmińska, Krotoszyńska, Kwiatowa, Leśna, Łąkowa, Adama Mickiewicza, Parkowa, Pleszewska, Polna, Powstańców Wlkp., Przemysłowa, Rynek, Gen. Sikorskiego, Sportowa, Szkolna, Św. Katarzyny, Wincentego Witosa.	5
2.	Sołectwo Rozdrażewek	1
3.	Sołectwo Dąbrowa	1
4.	Sołectwo Dzielice	1
5.	Sołectwa: Henryków, Wolenice z przysiółkami: Dębowiec i Wygoda	1
6.	Sołectwo Trzemeszno	1
7.	Sołectwo Budy	1
8.	Sołectwo Grębów	1
9.	Sołectwo Maciejew	1
10.	Sołectwa: Nowa Wieś, Wyki	2

2852

UCHWAŁA Nr XXVII/135/2002 RADY GMINY ROZDRAŻEW

z dnia 19 czerwca 2002 r.

w sprawie utworzenia stałych obwodów głosowania na obszarze Gminy Rozdrażew

Na podstawie art. 30 ust. 2 pkt 1 ustawy z dnia 16 lipca 1998 r. - Ordynacja wyborcza do rad gmin, rad powiatów i sejmików województw (Dz.U. Nr 95, poz. 602 ze zmianami) uchwała się, co następuje:

§1

Dokonuje się podziału gminy Rozdrażew na stałe obwody głosowania, zgodnie z załącznikiem do niniejszej uchwały.

§2

Traci moc podział na obwody głosowania ustalony uchwałą Zarządu Gminy Rozdrażew Nr 29/XXVIII/98 z dnia 4 września 1998 r. w sprawie utworzenia obwodów głosowania na terenie gminy Rozdrażew.

§3

Wykonanie uchwały powierza się Zarządowi Gminy Rozdrażew.

§4

Uchwała wchodzi w życie z dniem podjęcia i podlega ogłoszeniu w Dzienniku Urzędowym Województwa Wielkopolskiego oraz podaniu do publicznej wiadomości na tablicach ogłoszeń w Urzędzie Gminy w Rozdrażewie i we wsiach sołeckich.

Przewodniczący
Rady Gminy
(-) Jan Bartkowiak

**Załącznik
do Uchwały Nr XXVII/135/2002
Rady Gminy Rozdrażew
z dnia 19 czerwca 2002 r.**

GINA ROZDRAŻEW

Numer obvodu głosowania	Granice obvodu głosowania	Siedziba Obwodowej Komisji Wyborczej
1	Chwałki, Rozdrażew ulice: 3 Maja, 25 Stycznia, Ks. Bronisza, Czochralskiego, Dworcowa, T. Kościuszki, Koźmińska, Krotoszyńska, Kwiatowa, Leśna, Łąkowa, Adama Mickiewicza, Parkowa, Pleszewska, Polna, Powstańców Wlkp., Przemysłowa, Rynek, Gen. Sikorskiego, Sportowa, Szkolna, Św. Katarzyny, Wincentego Witosa.	Sala Kółka Rolniczego w Rozdrażewie ul. Rynek 3 wejście A
2	Dąbrowa, Dziełice, Henryków, Rozdrażewek, Trzemeszno, Wolenice z przysiółkami: Dębowiec i Wygoda.	Sala Kółka Rolniczego w Rozdrażewie ul. Rynek 3 wejście B
3	Budy, Grębów, Maciejew, Nowa Wieś, Wyki.	Sala Szkoły Podstawowej w Nowej Wsi 36

2853

UCHWAŁA Nr XXX/164/2002 RADY GMINY RYCHTAL

z dnia 28 czerwca 2002 r.

w sprawie podziału gminy Rychtal na okręgi wyborcze, ustalenia ich granic i numerów oraz liczby radnych wybieranych w każdym okręgu

Na podstawie art. 92 ust. 2 ustawy z dnia 16 lipca 1998 r. - Ordynacja wyborcza do rad gmin, rad powiatów i sejmików województw (Dz.U. Nr 95, poz. 602 ze zmianami), w związku z art. 15 ust. 3 ustawy z dnia 11 kwietnia 2001 r. o zmianie ustaw: o samorządzie gminnym, samorządzie powiatowym, o samorządzie województwa, o administracji rządowej w województwie oraz o zmianie niektórych innych ustaw (Dz.U. Nr 45, poz. 497) uchwała się co następuje:

§1

Dla wyboru Rady Gminy Rychtal ustala się podział gminy Rychtal na okręgi wyborcze, ustalenia ich granic i numerów oraz liczbę radnych wybieranych w każdym okręgu wyborczym, zgodnie z załącznikiem do niniejszej uchwały.

§2

Wykonanie uchwały powierza się Zarządowi Gminy Rychtal.

§3

Uchwała wchodzi w życie z dniem podjęcia i podlega ogłoszeniu w Dzienniku Urzędowym Województwa Wielkopolskiego oraz podaniu do publicznej wiadomości w sposób zwyczajowo przyjęty.

Przewodniczący
Rady Gminy Rychtal
(-) *Ryszard Skiba*

**Załącznik
do uchwały Nr XXX/164/2002
Rady Gminy Rychtal
z dnia 28 czerwca r.**

Gmina Rychtal

Numer okręgu	Granice okręgu	Liczba radnych wybieranych w okręgu
1	Sołectwo Darnowiec wieś Darnowiec Sołectwo Zgorzelec wieś Zgorzelec int. cz. m. Bandłów leśniczówka Wesola	1
2	Sołectwo Drożki wieś Drożki osada Remiszówka int. cz. m. Gierczyce int. cz. m. Lubica int. cz. m. Ryniec leśniczówka Nowa Wieś	2
3	Sołectwo Krzyżowniki wieś Krzyżowniki osada Dworzyszczce	1
4	Sołectwo Stogniewice wieś Stogniewice Sołectwo Wielki Buczek wieś Wielki Buczek int. cz. m. Marysławin wieś Mały Buczek przysiółek Szarlota int. cz. m. Okszyce int. cz. m. stacja kolejowa	3
5	Sołectwo Proszów wieś Proszów osada Dalanów	1

6	Sołectwo Rychtal wieś Rychtal	5
7	Sołectwo Sadogóra wieś Sadogóra int. cz. m. Zachciała	1
8	Sołectwo Skoroszów wieś Skoroszów	1

2854

UCHWAŁA Nr XXX/165/2002 RADY GMINY RYCHTAL

z dnia 28 czerwca 2002 r.

w sprawie utworzenia stałych obwodów głosowania na obszarze Gminy Rychtal

Na podstawie art. 30 ust. 2 pkt 1 ustawy z dnia 16 lipca 1998 r. - Ordynacja wyborcza do rad gmin, rad powiatów i sejmików województw (Dz.U. Nr 95, poz. 602 ze zmianami) uchwala się co następuje:

§1

Dokonuje się podziału gminy Rychtal na stałe obwody głosowania, zgodnie z załącznikiem do niniejszej uchwały.

§2

Traci moc podział na obwody głosowania ustalony uchwałą Zarządu Gminy Rychtal Nr 77/98 z dnia 03 września 1998 roku w sprawie utworzenia obwodów głosowania na terenie gmi-

ny Rychtal (Dziennik Urzędowy Województwa Kaliskiego Nr 23 poz. 231).

§3

Wykonanie uchwały powierza się Zarządowi Gminy Rychtal.

§4

Uchwała wchodzi w życie z dniem podjęcia i podlega ogłoszeniu w Dzienniku Urzędowym Województwa Wielkopolskiego oraz podaniu do publicznej wiadomości w sposób zwyczajowo przyjęty.

Przewodniczący
Rady Gminy Rychtal
(-) Ryszard Skiba

**Załącznik
do uchwały Nr XXX/165/2002
Rady Gminy Rychtal
z dnia 28 czerwca 2002 r.**

Gmina Rychtal

Numer obvodu głosowania	Granice Obvodu Głosowania	Siedziba Obwodowej Komisji Wyborczej
1	Sołectwo Darnowiec wieś Darnowiec Sołectwo Rychtal wieś Rychtal Sołectwo Skoroszów wieś Skoroszów Sołectwo Zgorzelec wieś Zgorzelec int. cz. m. Bandłów leśniczówka Wesola	Ośrodek Kultury w Rychtalu ul. Ogrodowa nr 12

2	Sołectwo Stogniewice wieś Stogniewice Sołectwo Wielki Buczek wieś Wielki Buczek int. cz. m. Marysławin wieś Mały Buczek przysiółek Szarlota int. cz. m. Okszyce int. cz. m. Stacja Kolejowa	Szkoła Podstawowa w Wielkim Buczku
3	Sołectwo Drożki wieś Drożki osada Remiszówka int. cz. m. Gierczyce int. cz. m. Lubica int. cz. m. Ryniec leśniczówka Nowa wieś	Szkoła Podstawowa w Drożkach
4	Sołectwo Krzyżowniki wieś Krzyżowniki osada Dworzyszczce Sołectwo Proszów wieś Proszów osada Dalanów Sołectwo Sadogóra wieś Sadogóra int. cz. m. Zachciała	Dom Ludowy w Krzyżownikach

2855

UCHWAŁA Nr XXXVII/261/02 RADY MIEJSKIEJ W RYCHWALE

z dnia 2 lipca 2002 r.

w sprawie podziału gminy Rychtal na okręgi wyborcze, określenia ich granic i numerów oraz ustalenia liczby radnych wybieranych w każdym okręgu w wyborach samorządowych

Na podstawie art. 92 ustawy z dnia 16 lipca 1998 r. Ordynacja wyborcza do rad gmin, rad powiatów i sejmików województw (Dz.U. Nr 95, poz. 602 ze zmianami) art. 15 ust. 3 ustawy z dnia 11 kwietnia 2001 r. o zmianie ustaw: o samorządzie gminny, o samorządzie powiatowym o samorządzie województw, o administracji rządowej w województwie oraz o zmianie niektórych ustaw (Dz.U. Nr 45, poz. 497 i Nr 89, poz. 971) oraz art. 18 ust. 2 pkt 15 ustawy z dnia 8 marca 1990 r. o samorządzie gminnym (Dz.U. z 2001 r. Nr 142 poz. 1591 i z 2002 r. Nr 23, poz. 220) Rada Miejska na wniosek Burmistrza uchwała co następuje:

§1

Dokonuje się podziału gminy Rychwał na 9 okręgów wyborczych, których granice, numery i liczbę wybieranych radnych w każdym okręgu wyborczym określa załącznik do uchwały.

§2

Wykonanie uchwały powierza się Burmistrzowi.

§3

Uchwała wchodzi w życie z dniem podjęcia i podlega ogłoszeniu w Dzienniku Urzędowym Województwa Wielkopolskiego oraz podaje się do publicznej wiadomości w sposób zwyczajowo przyjęty.

Przewodniczący
Rady Miejskiej w Rychwale
(-) mgr Roman Drewniacki

**Załącznik
do uchwały Nr XXXVII/261/02
Rady Miejskiej w Rychwale
z dnia 2 lipca 2002 r.**

Podział miasta i gminy Rychwał na okręgi wyborcze, określenie ich granic i numerów wybieranych w każdym okręgu

Numer okręgu wyborczego	Granice okręgu	Liczba mieszkańców w okręgu	Liczba mieszkańców	Numer obwodu głosowania
1	miasto Rychwał	2322	4	3
2	sołectwa: Grabowa Wola Rychwalska Złotkowy	572	1	
3	sołectwa: Jaroszewice Grodzieckie Jaroszewice Rychwalskie Kuchary Borowe	1089	2	4
4	sołectwa: Siąszyce wieś Siąszyce III	614	1	5
5	sołectwa: Biała Panieńska Gliny Lubiny Rybie Zosinki	1054	2	6
6	sołectwo: Grochowy	650	1	7
7	sołectwo: Dąbroszyn	568	1	2
8	sołectwo: Modlibogowice Wardężyn	437	1	
9	sołectwa: Broniki Czyżew Franki Kuchary Kościelne Rozalin Święcia	1178	2	1

2856

UCHWAŁA Nr XXXVII/262/02 RADY MIEJSKIEJ W RYCHWALE

z dnia 2 lipca 2002 r.

w sprawie utworzenia obwodów głosowania, ustalenia ich granic i numerów oraz wyznaczenia siedzib Obwodowych Komisji Wyborczych dla przeprowadzenia wyborów samorządowych

Na podstawie art. 30 ust. 1-3 art. 31 ustawy z dnia 16 lipca 1998 r. Ordynacja wyborcza do rad gmin, rad powiatów i sejmików województw (Dz.U. Nr 95, poz. 602 ze zmianami) Rada Miejska w Rychwale uchwala co następuje:

§1

1. W gminie Rychwał tworzy się 7 obwodów głosowania.
2. Granice, numery obwodów oraz siedziby Obwodowych Komisji Wyborczych określa załącznik do uchwały.

§2

Wykonanie uchwały powierza się Burmistrzowi.

§3

Uchwała wchodzi w życie z dniem podjęcia i podlega ogłoszeniu w Dzienniku Urzędowym Województwa Wielkopolskiego oraz podaje się ją do publicznej wiadomości w sposób zwyczajowo przyjęty.

Przewodniczący
Rady Miejskiej w Rychwale
(-) mgr Roman Drewniacki

**Załącznik
do uchwały Nr XXXVII/262/02
Rady Miejskiej w Rychwale
z dnia 2 lipca 2002 r.**

w sprawie podziału miasta i gminy Rychwał na obwody głosowania

Podział miasta i gminy Rychwał na obwody głosowania

Nr obwodu głosowania	Granice obwodu głosowania	Ilość mieszkańców	Siedziba Obwodowej Komisji Wyborczej
1	sołectwa: Broniki Czyżew Franki Kuchary Kościelne Rozalin Święcia	1178	Szkoła Podstawowa w Kucharach Kościelnych
2	sołectwa: Dąbroszyn Modlibogowice Wardężyn	1005	Szkoła Podstawowa w Dąbroszynie
3	miasto: Rychwał sołectwa: Grabowa Wola Rychwalska Złotkowy	2894	Szkoła Podstawowa w Rychwale
4	sołectwa: Jaroszewice Grodzieckie Jaroszewice Rychwalskie Kuchary Borowe	1089	Szkoła Podstawowa w Jaroszewicach Grodzieckich
5	sołectwa: Siąszyce wieś Siąszyce III	614	Szkoła Podstawowa w Siąszycach
6	sołectwa: Biała Panieńska Gliny Lubiny Rybie Zosinki	1054	Szkoła Podstawowa w Białej Panieńskiej
7	sołectwo: Grochowy	650	Szkoła Podstawowa w Grochowach

2857

UCHWAŁA Nr XXIX/186/2002 RADY GMINY W RYCZYWOLE

z dnia 26 czerwca 2002 r.

w sprawie podziału Gminy Ryczywół na okręgi wyborcze, ustalenia ich granic i numerów oraz liczby radnych wybieranych w każdym okręgu

Na podstawie art. 15 ust. 3 ustawy z dnia 11 kwietnia 2001 roku o zmianie ustaw o samorządzie gminnym, samorządzie powiatowym, o samorządzie województw, o administracji rządowej w województwie oraz o zmianie niektórych innych ustaw (Dz.U. Nr 45, poz. 497 z późniejszymi zmianami) w związku z art. 89 ust. 2, art. 91 i art. 92 ust. 2 i 3 ustawy z dnia 16 lipca 1998 roku - Ordynacja wyborcza do rad gmin, rad powiatów i sejmików województw (Dz.U. Nr 95, poz. 602 z późniejszymi zmianami) na wniosek Wójta Gminy Rada Gminy w Ryczywole uchwala, co następuje:

§1

Dokonuje się podziału na okręgi wyborcze, ustala się granice okręgu oraz liczbę radnych wybieranych w każdym okręgu wyborczym dla przeprowadzenia wyborów do rad gmin w załącznika Nr 1 do niniejszej uchwały.

§2

Wykonanie uchwały powierza się Wójtowi Gminy.

§3

Traci moc uchwała Nr 30/98 Zarządu Gminy w Ryczywole z dnia 19 sierpnia 1998 roku w sprawie podziału Gminy Ryczywół na okręgi wyborcze, ustalenia ich granic i numerów oraz liczby radnych wybieranych w każdym okręgu.

§4

Uchwała podlega ogłoszeniu w Dzienniku Urzędowym Województwa Wielkopolskiego oraz podaniu do wiadomości publicznej poprzez rozplakatowanie na tablicach informacyjnych gminy.

§5

Uchwała wchodzi w życie z dniem podjęcia.

Przewodnicząca
Rady Gminy
(-) *Jolanta Kozakiewicz*

Załącznik Nr 1
do uchwały Nr XXIX/186/2002
Rady Gminy w Ryczywole
z dnia 26 czerwca 2002 roku

Podział Gminy Ryczywól na okręgi wyborcze oraz liczba radnych wybieranych w każdym okręgu

Lp.	Granice okręgu	Numer okręgu	Liczba wybieranych radnych w okręgu
1	2	3	4
1.	Ryczywól, Łopiszewo, Krężoły, Chmielewo	1	5
2.	Wiardunki, Boruchowo, Gorzewko	2	1
3.	Tiukawy, Igrzyna, Zawady	3	1
4.	Ninino, Gościejewko, Gościejewo Leśne, Trzy Góry	4	1
5.	Skrzetusz	5	1
6.	Piotrowo, Połajewice, Radom	6	1
7.	Gorzewo	7	1
8.	Ludomy, Łaszczewiec, Drzonek, Ludomki, Ludomicko, Ludomy Leśniczówka, Chlebowo, Orłowo	8	2
9.	Lipa, Lipa Bagna, Lipa Nowa, Lipa Wojciechowo, Dąbrówka Ludomska	9	2

2858

UCHWAŁA Nr XLIII/361/2002 RADY MIEJSKIEJ RYDZINY

z dnia 26 czerwca 2002 r.

w sprawie podziału miasta i gminy Rydzyna na okręgi wyborcze, ustalenia ich granic i numerów oraz określenia liczby radnych wybieranych w każdym okręgu

Na podstawie art. 92 ustawy z dnia 16 lipca 1998 roku - ordynacja wyborcza do rad gmin, rad powiatów i sejmików województw (Dz.U. Nr 95 poz. 602 ze zmianami) w związku z art. 15 ust. 3 ustawy z dnia 11.04.2001 o zmianie ustaw: o samorządzie gminnym, o samorządzie powiatowym, o samorządzie województwa, o administracji rządowej w województwie oraz o zmianie niektórych innych ustaw (Dz.U. Nr 45 poz. 497) i Zarządzeniem Nr 70/02 Wojewody Wielkopolskiego z dnia 13 maja 2002 roku w sprawie ustalenia liczby radnych wybieranych do rad gmin i rad powiatów w województwie wielkopolskim oraz Sejmiku Województwa Wielkopolskiego (Dz. Urz. Woj. Wlkp. Nr 69 poz. 1824) Rada Miejska Rydziny uchwała co następuje:

§1

Na wniosek Burmistrza Miasta i Gminy Rydzyna dokonuje się podziału miasta i gminy na okręgi wyborcze.

Granice okręgów, ich numery oraz liczbę radnych wybieranych w każdym okręgu określa załącznik do uchwały.

§2

Wykonanie uchwały powierza się Zarządowi Miasta i Gminy.

§3

Uchwała wchodzi w życie z dniem podjęcia i podlega ogłoszeniu w Dzienniku Urzędowym Województwa Wielkopolskiego oraz podaniu do publicznej wiadomości poprzez wywieszenie na tablicy ogłoszeń Urzędu Miasta i Gminy.

Przewodniczący
Rady Miejskiej Rydziny
(-) *Jerzy Ratajczak*

**Załącznik nr 1
do uchwały Nr XLIII/361/2002
Rady Miejskiej Rydzyny
z dnia 26 czerwca 2002 r.**

Okręg	Miejscowość	Mandaty
I	Nowa Wieś, Nowy Świat	1
II	Dąbcze	2
III	Rydzyzna	4
IV	Kłoda	2
V	Augustowo, Kaczkowo	1
VI	Junoszyn, Lasotki, Rojęczyn	1
VII	Jabłonna	1
VIII	Przybiń, Maruszewo, Tworzanice, Tworzanki	1
IX	Moraczewo, Pomykowo	1
X	Robczysko, Tarnowa Łąka	1
Razem		15

2859

UCHWAŁA Nr XLIII/370/2002 RADY MIEJSKIEJ RYDZYNA

z dnia 26 czerwca 2002 r.

w sprawie podziału Gminy Rydzyna na obwody głosowania

Na podstawie art. 31 ust. 1 ustawy z dnia 16 lipca 1998 roku Ordynacja Wyborcza do rad gmin, rad powiatów i sejmików wojewódzkich (Dz.U. Nr 95, poz. 602 ze zmianami) Rada Miejska Rydzyny ustala co następuje:

§1

Na wniosek Burmistrza Miasta i Gminy Rydzyna dokonuje się podziału Gminy na obwody głosowania według załącznika nr 1 do niniejszej uchwały.

§2

Wykonanie uchwały powierza się Zarządowi Miasta i Gminy.

§3

Uchwała wchodzi w życie z dniem podjęcia i podlega ogłoszeniu w Dzienniku Urzędowym Województwa Wielkopolskiego oraz podaniu do publicznej sposob zwyczajowo przyjęty.

Przewodniczący
Rady Miejskiej Rydzyny
(-) Jerzy Ratajczak

**Załącznik nr 1
do uchwały XLIII/370/2002
Rady Miejskiej Rydzyny
z dnia 26 czerwca 2002 r.**

Obwód nr	Granice obwodu	Siedziba komisji wyborczej
I	Nowa Wieś, Nowy Świat	Nowa Wieś - świetlica
II	Dąbcze	Dąbcze - świetlica
III	Rydzyzna	Rydzyzna - ROK
IV	Kłoda	Kłoda - przedszkola
V	Augustowo, Kaczkowo, Junoszyn, Lasotki, Rojęczyn	Kaczkowo - szkoła podstawowa
VI	Jabłonna	Jabłonna - przedszkole
VII	Przybiń, Maruszewo, Tworzanice, Tworzanki	Tworzanice - świetlica
VIII	Moraczewo, Pomykowo	Pomykowo - świetlica
IX	Robczysko	Robczysko - świetlica PZW
X	Tarnowałaka	Tarnowałaka - świetlica

2860**UCHWAŁA Nr 181/2002 RADY GMINY RZGÓW**

z dnia 8 lipca 2002 r.

w sprawie podziału Gminy Rzgów na okręgi wyborcze, określenia ich granic i numerów oraz ustalenia liczby radnych wybieranych w każdym okręgu, w wyborach samorządowych

Na podstawie art. 92 ustawy z dnia 16 lipca 1998 r. Ordynacja wyborcza do rad gmin, rad powiatów i sejmików województw (Dz.U. Nr 95, poz. 602 z późn. zm.) i art. 15 ust. 3 ustawy z dnia 11 kwietnia 2001 r. o zmianie ustaw: o samorządzie gminnym, o samorządzie powiatowym, o samorządzie województw, o administracji rządowej w województwie oraz o zmianie niektórych ustaw (Dz.U. Nr 45, poz. 497 z późn. zm.) Rada Gminy Rzgów uchwała, co następuje:

§1

Dokonuje się podziału Gminy Rzgów na 9 okręgów wyborczych, których granice, numery i liczbę wybieranych radnych w każdym okręgu wyborczym określa załącznik do niniejszej uchwały.

§2

Wykonanie uchwały powierza się Zarządowi Gminy.

§3

Uchwała wchodzi w życie z dniem podjęcia i podlega ogłoszeniu w Dzienniku Urzędowym Województwa Wielkopolskiego oraz podaje się ją do wiadomości publicznej w sposób zwyczajowo przyjęty na tablicach ogłoszeń w Urzędzie Gminy i sołectwach.

Przewodnicząca
Rady Gminy
(-) *Elżbieta Wośkowiak*

**Załącznik
do uchwały nr 181/2002
Rady Gminy Rzgów
z dnia 08.07.2002 r.**

Podział Gminy Rzgów na okręgi wyborcze

Liczba mieszkańców gminy wg stanu na 31.12.2001 r. = 6.850

Liczba wybieranych radnych = 15

Norma przedstawicielstwa = 457

Nr obwodu głosowania	Nr okręgu wyborczego	Granice okręgu (nazwy sołectw)	Liczba mieszkańców		Liczba radnych wybieranych w okręgu
			sołectwa	okręgu	
1	1	Goździków Świątniki	143 374	517	1
	2	Dąbrowica Rzgów	127 945	1072	3
	3	Modła Zastruże	257 181	438	1
2	4	Branno Kowalewek	189 257	446	1
	5	Sławsk	1476	1476	3
3	6	Bożatki Grabienice Kurów	259 556 170	985	2
	7	Błonice Bobrowo Witnica	97 196 123	416	1
	8	Babia Barłogi Osieczka	171 197 615	983	2
4	9	Osieczka II Zarzew Zarzewek	108 242 167	517	1
	OGÓLEM GMINA RZGÓW			6850	15

2861

UCHWAŁA Nr XXXVII/213/2002 RADY GMINY SIEDLEC

z dnia 24 maja 2002 r.

w sprawie podziału Gminy Siedlec na okręgi wyborcze

Na podstawie art. 92 ust. 2 ustawy z dnia 16 lipca 1998 r. Ordynacja wyborcza do rad gmin, rad powiatów, sejmików województw (Dz.U. Nr 95, poz. 602 z późn.zm.) w związku z art. 17 pkt 1 ustawy z dnia 8 marca 1990 r. o samorządzie gminnym (Dz.U. z 2001 r. Nr 142, poz. 1591 zm. Dz.U. z 2002 r. Nr 23, poz. 220) na wniosek Wójta uchwala się, co następuje:

§1

Dokonyje się podziału Gminy Siedlec na następujące okręgi wyborcze:

Numer okręgu	Granice okręgu	Liczba radnych wybieranych w okręgu
1	Siedlec, Nieborza	2
2	Jaromierz, Jażyniec, Kiełkowo, Żodyń	2
3	Kopanica	1
4	Mała Wieś, Wąchano, Wielka Wieś	1
5	Chobienice, Grójec Mały, Grójec Wielki, Wojciechowo	2
6	Tuchorza	1
7	Boruja, Mariankowo	1
8	Nowa Tuchorza, Stara Tuchorza	1
9	Bełęcin	1
10	Godziszewo, Zakrzewo	1
11	Karna, Reklin, Reklinek	1
12	Kiełpiny	1

§2

Wykonanie uchwały powierza się Zarządowi Gminy.

§3

Traci moc uchwała Nr 8/98 Zarządu Gminy w Siedlcu z dnia 17 sierpnia 1998 r. w sprawie ustalenia okręgów wyborczych.

§4

Uchwała wchodzi w życie z dniem i podlega ogłoszeniu w Dzienniku Urzędowym Województwa Wielkopolskiego oraz podaniu do publicznej wiadomości w sposób zwyczajowo przyjęty.

Przewodniczący
Rady Gminy
(-) *Władysław Leśnik*

2862

UCHWAŁA Nr XXXVII/214/2002 RADY GMINY SIEDLEC

z dnia 24 maja 2002 r.

w sprawie podziału Gminy Siedlec na obwody głosowania

Na podstawie art. 30 ust. 2 ustawy z dnia 16 lipca 1998 r. Ordynacja wyborcza do rad gmin, rad powiatów i województw (Dz.U. Nr 95, poz. 602 z późn.zm.) na wniosek Wójta uchwała się, co następuje:

§1

Dokonuje się podziału Gminy Siedlec na następujące obwody głosowania:

Numer obwodu	Granice obwodu	Siedziba obwodowej komisji wyborczej	Numer okręgu wyborczego
1	Miejscowości: Siedlec, Nieborza	Gminny Ośrodek Kultury w Siedlcu	1
2	Miejscowości: Jaromierz, Jażyniec, Kielkowo, Żodyń	Świetlica Wiejska w Jaromierzu	2
3	Miejscowości: Kopanica, Mała Wieś, Wąchano, Wielka Wieś	Świetlica Wiejska w Kopanicy	3, 4
4	Miejscowości: Chobienice, Grójec Mały, Grójec Wielki, Wojciechowo	Świetlica Wiejska w Chobienicach	5
5	Miejscowości: Tuchorza, Boruja, Mariankowo, Nowa Tuchorza, Stara Tuchorza	Świetlica Wiejska w Tuchorzy	6, 7, 8
6	Miejscowości: Bełęcin, Godziszewo, Zakrzewo	Świetlica Wiejska w Bełęcinie	9, 10
7	Miejscowości: Karna, Reklin, Reklinek, Kiełpiny	Świetlica Wiejska w Reklinie	11, 12

§2

Wykonanie uchwały powierza się Zarządowi Gminy.

§3

Traci moc uchwała Nr 9/98 Zarządu Gminy w Siedlcu z dnia 2 września 1998 r. w sprawie utworzenia obwodów głosowania.

§4

Uchwała wchodzi w życie z dniem i podlega ogłoszeniu w Dzienniku Urzędowym Województwa Wielkopolskiego oraz podaniu do publicznej wiadomości w sposób zwyczajowo przyjęty.

Przewodniczący
Rady Gminy
(-) *Władysław Leśnik*

2863

UCHWAŁA Nr XXXIII/290/2002 RADY MIEJSKIEJ W SIERAKOWIE

z dnia 27 czerwca 2002 r.

w sprawie ustalenia okręgów wyborczych, ich granic i numerów oraz ustalenia liczby radnych wybieranych w każdym okręgu

Na podstawie art. 92 ust. 2 ustawy z dnia 16.07.1998 r. Ordynacja wyborcza do rad gmin, rad powiatów i sejmików województw (Dz.U. Nr 95, poz. 62, Nr 160, poz. 1060 z 2001 r. Dz.U. Nr 45, poz. 497, Nr 89, poz. 971 z 2002 r. Dz.U. Nr 23, poz. 220) Rada Miejska na wniosek Burmistrza Gminy, uchwała co następuje:

§1

1. Na terenie Gminy Sieraków tworzy się pięć dwumandatowych i pięć jednomandatowych okręgów wyborczych.
2. Wykaz okręgów, ich granice, numery oraz liczbę radnych wybieranych w okręgach wyborczych określa załącznik do niniejszej uchwały.

§2

Uchwała podlega ogłoszeniu w Dzienniku Urzędowym Województwa Wielkopolskiego i podlega podaniu do publicznej wiadomości poprzez rozplakatowanie na tablicach ogłoszeń.

§3

Tracą moc:

- Uchwała Nr VIII/25/98 Zarządu Gminy Sieraków z dnia 20.08.1998 r. w sprawie: utworzenia okręgów wyborczych, ich granic i numerów oraz liczby radnych wybieranych w okręgach w wyborach do Rady Miejskiej w Sierakowie w dniu 11.10.1998 r.,
- Uchwała Nr IX/27/98 Zarządu Gminy Sieraków z dnia 08.09.1998 r. w sprawie: zmiany uchwały dotyczącej utworzenia okręgów wyborczych, ich granic i numerów oraz liczby radnych wybieranych w okręgach w wyborach do Rady Miejskiej w Sierakowie w dniu 11.10.1998 r.

§4

Uchwała wchodzi w życie z dniem podjęcia.

Przewodniczący
Rady Miejskiej
(-) Grzegorz Adamczak

**Załącznik
do Uchwały Nr XXXIII/290/2002
z dnia 27 czerwca 2002 r.**

Numer okręgu wyborczego	Granice okręgu wyborczego	Liczba radnych wybieranych w okręgach
1.	Od skrzyżowania ul. Chrobrego z wylotem ul. Wojska Polskiego; wschodnia strona ul. Wojska Polskiego do cmentarza i dalej do rowu melioracyjnego przecinającego ul. Daszyńskiego; północna strona rowu do Strugi Jaroszewskiej; wzdłuż Strugi Jaroszewskiej do zakończenia ul. Błogosławionego Narcyza Putza; wzdłuż zachodniej i północnej strony parku przykościelnego do ul. Poznańskiego na wysokości północnej strony wylotu ul. Przedszkolnej; na zapleczu budowy przyległej do wschodniej strony ul. Poznańskiej do wieżowej stacji transformatorowej; przejście przez Strugę Jaroszewską; linia na zapleczu zabudowy przyległej do południowej strony ul. Zamkowej; przejście przez ul. Poznańską; linia na zapleczu zabudowań południowej pierzei ul. Plac Powstańców Wielkopolskich; przejście przez ul. Daszyńskiego do ul. Chrobrego; przejście przez ul. Chrobrego do ul. Rybackiej, zachodnia strona ul. Rybackiej do ul. 8 Stycznia; przejście przez ul. 8 Stycznia; północna strona ul. 8 Stycznia; przejście przez ul. 8 Stycznia; północna strona ul. 8 Stycznia do ul. Rybackiej do Placu Powstańców Wielkopolskich 14; wzdłuż wschodniej granicy posesji nr 1 przy ul. 8 Stycznia do drogi gruntowej na nadbrzeżu rzeki Warty; wzdłuż rzeki Warty do zachodniej strony nieruchomości nr 17 A przy ul. 8 Stycznia; wzdłuż zachodniej strony zaplecza zabudowy ul. 8 Stycznia do skrzyżowania ul. ul. Chrobrego z wylotem ul. Wojska Polskiego co stanowi: ul. Cmentarna ul. Chrobrego, ul. Daszyńskiego numeru domów od 1-18 i od 26-40 ul. Kowalska, ul. Ogrodowa, ul. Poznańska numery domów od 1-8 i 59-69, ul. Rybacka, ul. Sokoła, ul. Spokojna, ul. 8 Stycznia.	2

2.	<p>Północna strona ul. Chrobrego od wylotu ul. Wojska Polskiego do końca byłego cmentarza ewangelickiego; zachodnia strona cmentarza (obecnie parku), do wysokości rowu melioracyjnego na zapleczu Osiedla gen. Sikorskiego w kierunku stacji benzynowej; wzdłuż zachodniej strony Osiedla Tęczowego w kierunku ul. Osiedle Daszyńskiego i ul. Kopalnianej; północna strona ul. Kopalnianej do ul. Daszyńskiego; linia na zapleczu zabudowy wschodniej strony ul. Daszyńskiego do wysokości rowu melioracyjnego przecinającego ul. Daszyńskiego; wzdłuż rowu melioracyjnego w kierunku zachodniej strony cmentarza – do skrzyżowania ul. Cmentarnej z ul. Wojska Polskiego; wzdłuż wschodniej strony ul. Wojska Polskiego do skrzyżowania z ul. Chrobrego, co stanowi:</p> <p>ul. Armii Krajowej, oś. Daszyńskiego, ul. Daszyńskiego numery domów od 19-25, ul. XXV – lecia PRL, ul. Gwardii Ludowej, ul. Kopalniana, ul. J. Krasickiego, ul. Okręg Międzychodzki, ul. Hanki Sawickiej, oś. Sikorskiego, ul. Świerczewskiego, oś. Tęczowe, ul. 8 Maja, ul. Wojska Polskiego, ul. Związku Walki Młodych</p>	2
3.	<p>Linia na zapleczu zabudowy zachodniej strony ul. Poznańskiej od nr 18; linia na zapleczu zabudowy zachodniej strony ul. Bohaterów do zaplecza zabudowy wschodniej strony ul. Daszyńskiego; wzdłuż tego zaplecza do torów kolejowych, wzdłuż torów kolejowych do skrzyżowania z ul. Poznańską; linia po zachodniej stronie ul. Poznańskiej i po zachodniej stronie zabudowań Administracji Lasów Państwowych, ośrodka wypoczynkowego „Dedal”, ośrodka TKKF; Ośrodka Wypoczynku i Rekreacji do północnej granicy wsi Grobia; przejście przez ul. Poznańską wzdłuż tej granicy do granicy Lasów Państwowych; po granicach Ośrodka Sportu i Rekreacji do ul. Poznańskiej; wzdłuż wschodniej strony ul. Poznańskiej; wzdłuż południowego i wschodniego zaplecza zabudowy Huty Szkła „Warta”, przejście przez tory kolejowe od wschodniej strony stacji kolejowej; po wschodniej i północnej granicy lasu komunalnego; wzdłuż południowej granicy Wielobranżowego Przedsiębiorstwa Komunalnego, do wschodniej granicy zaplecza zabudowy szpitala i ul. Poznańskiej do wysokości posesji nr 46 przy ul. Poznańskiej strony co stanowi:</p> <p>ul. Dworcowa, ul. Bohaterów, ul. Poznańska numery domów od 18-45,</p>	2
4.	<p>Od południowego brzegu Warty na wysokości posesji nr 14 przy Placu Powstańców Wielkopolskich z przejściem przez ul. 8 Stycznia na wschodnią stronę ul. Rybackiej w kierunku do ul. Chrobrego; przejście przez ulice Chrobrego i Daszyńskiego; wzdłuż linii zaplecza zabudowy południowej strony ul. Plac Powstańców Wielkopolskich, przejście przez ul. Poznańską; wzdłuż linii zaplecza zabudowy południowej strony ul. Zamkowej do skrzyżowania ze Strugą Jaroszewską; wzdłuż Strugi Jaroszewskiej do rzeki Warty; przejście przez rzekę Wartę w kierunku wschodniej granicy Przedsiębiorstwa „Mikrolux”, byłej strzelnicy, w kierunku północnym do skrzyżowania granicy Lasów Państwowych z ul. Gajową; od ul. Gajowej po zachodniej granicy Lasów Państwowych w kierunku północnym do ul. Okręg Wieleński; wschodnia, północna i zachodnia linia zabudowań nieruchomości nr 7 przy ul. Okręg Wieleński; w kierunku południowym do ul. Wilczej i dalej w kierunku południowym wzdłuż ul. Wilczej do rzeki Warty, co stanowi:</p> <p>ul. Brzozowa, ul. Gajowa, ul. Leśna, ul. Okręg Wieleński, ul. Parkowa, ul. Plac Powstańców Wielkopolskich ul. Polna, ul. Świętego Huberta, ul. Wieleńska, ul. Wierzbowa, ul. Wilcza, ul. Winnica, ul. Wiśniowa, ul. Zamkowa.</p>	2

5.	Od skrzyżowania Strugi Jaroszewskiej z ul. Stadnina; wzdłuż strugi do wieżowej stacji transformatorowej; po linii zaplecza zabudowy wschodniej strony ul. Poznańska do skrzyżowania ul. Przedszkolnej z ul. Poznańską; wzdłuż wschodniej strony parku przy kościele; wzdłuż linii zaplecza zabudowy zachodniej strony ul. Poznańskiej do wysokości posesji nr 18 przy ul. Poznańskiej; przejście przez ul. Poznańską na wysokości posesji 18 i 45; wzdłuż linii zaplecza zabudowy wschodniej strony ul. Poznańskiej i szpitala, południowej granicy Wielobranżowego Przedsiębiorstwa Komunalnego; północnej i wschodniej granicy lasu komunalnego do torów kolejowych obok stacji uzdatniania wody, od torów kolejowych obok stacji uzdatniania wody; zachodnią stroną drogi dojazdowej do skrzyżowania z ul. Wroniecką; przejście przez ulicę Wroniecką; wzdłuż północnej strony ul. Wronieckiej do zachodniej granicy ogrodów działkowych; po tej stronie granicy przez park, po wschodniej i północnej linii zaplecza zabudowy Stada Ogierów Sieraków do ul. Stadnina; wzdłuż północnej strony ul. Stadnina do skrzyżowania ze Strugą Jaroszewską, co stanowi ulice: ul. Poznańska numery domów od 14-17 i od 26-57, ul. Przedszkolna, ul. Stadnina, ul. Wroniecka.	2
6.	Granice okręgu stanowią następujące sołectwa: Grobia, Lutomek.	1
7.	Granice okręgu stanowią następujące sołectwa: Chalin, Góra, Ławica, Przemysł.	1
8.	Granice okręgu stanowią następujące sołectwa: Bucharzewo, Chorzępowo, Kłosowice, Marianowo	1
9.	Granice okręgu stanowią następujące sołectwa: Izdebno, Jabłonowo, Kaczlin, Tuchola.	1
10.	Granice okręgu stanowi sołectwa: Lutom	1

2864

UCHWAŁA Nr XXXIII/292/2002 RADY MIEJSKIEJ W SIERAKOWIE

z dnia 27 czerwca 2002 r.

w sprawie utworzenia na terenie Gminy Sieraków obwodów głosowania

Na podstawie: art. 30 ust. 2 i ust. 3 ustawy z dnia 16.07.1998 r. Ordynacja wyborcza do rad gmin, rad powiatów i sejmików województw (Dz.U. Nr 95, poz. 602, Nr 160, poz. 1060; z 2001 r. Dz.U. Nr 45, poz. 497, Nr 89, poz. 971; z 2002 r. Dz.U. Nr 23, poz. 220) Rada Miejska, na wniosek Burmistrza Gminy, uchwala, co następuje:

§1

Na terenie Gminy Sieraków tworzy się następujące obwody głosowania:

- obwód nr I w skład którego wchodzi okręgi wyborcze nr 1 i 2,
- obwód nr II w skład którego wchodzi okręgi wyborcze nr 3 i 4,
- obwód nr III w skład którego wchodzi okręgi wyborcze nr 5, 6, 7 i 8,

- obwód nr IV w skład którego wchodzi okręg wyborczy nr 9 i 10.

§2

Wykonanie uchwały powierza się Burmistrzowi Gminy.

§3

Traci moc Uchwała Nr VIII/26/98 Zarządu Gminy Sieraków z dnia 28 sierpnia 1998 r. w sprawie: utworzenia obwodów głosowania dla przeprowadzenia na obszarze Gminy Sieraków głosowania w wyborach do Rady Miejskiej w Sierakowie w dniu 11 października 1998 r.

§4

Uchwała podlega ogłoszeniu w Dzienniku Urzędowym Województwa Wielkopolskiego oraz podlega podaniu do publicznej wiadomości poprzez wywieszenie na tablicach ogłoszeń.

§5

Uchwała wchodzi w życie z dniem podjęcia.

Przewodniczący
Rady Miejskiej
(-) Grzegorz Adamczak

2865

UCHWAŁA Nr XXXIV/293/2002 RADY MIEJSKIEJ W SIERAKOWIE

z dnia 11 lipca 2002 r.

w sprawie ustalenia okręgów wyborczych, ich granic i numerów oraz ustalenia liczby radnych wybieranych w każdym okręgu

Na podstawie: art. 92 ust. 2 ustawy z dnia 16.07.1998 r. Ordynacja wyborcza do rad gmin, rad powiatów i sejmików województw (Dz.U. Nr 95, poz. 602, Nr 160, poz. 1060; z 2001 r. Dz.U. Nr 45, poz. 497, Nr 89, poz. 971; z 2002 r. Dz.U. Nr 23, poz. 220) Rada Miejska na wniosek Burmistrza Gminy, uchwała, co następuje:

§1

1. Na terenie Gminy Sieraków tworzy się pięć dwumandatowych i pięć jednomandatowych okręgów wyborczych.
2. Wykaz okręgów, ich granice, numery oraz liczbę radnych wybieranych w okręgach wyborczych określa załącznik do niniejszej uchwały.

§2

Uchwała podlega ogłoszeniu w Dzienniku Urzędowym Województwa Wielkopolskiego i podlega podaniu do publicznej wiadomości poprzez rozplakatowanie na tablicach ogłoszeń.

§3

Tracą moc:

- Uchwała Nr VIII/25/98 Zarządu Gminy Sieraków z dnia 20.08.1998 r. w sprawie: utworzenia okręgów wyborczych, ich granic i numerów oraz liczby radnych wybieranych w okręgach w wyborach do Rady Miejskiej w Sierakowie w dniu 11.10.1998 r.
- Uchwała Nr IX/27/98 Zarządu Gminy Sieraków z dnia 08.09.1998 r. w sprawie: zmiany uchwały dotyczącej utworzenia okręgów wyborczych, ich granic i numerów oraz liczby radnych wybieranych w okręgach w wyborach do Rady Miejskiej w Sierakowie w dniu 11.10.1998 r.

§4

Uchwała wchodzi w życie z dniem podjęcia.

Przewodniczący
Rady Miejskiej
(-) Grzegorz Adamczak

**Załącznik
do Uchwały Nr XXXIV/293/2002
Rady Miejskiej w Sierakowie
z dnia 11 lipca 2002 r.**

Numer okręgu wyborczego	Granice okręgu wyborczego	Liczba radnych wybieranych w okręgu
1.	<p>Od skrzyżowania ul. Chrobrego z wylotem ul. Wojska Polskiego; wschodnia strona ul. Wojska Polskiego do cmentarza i dalej do rowu melioracyjnego przecinającego ul. Daszyńskiego; północna strona rowu do Strugi Jaroszewskiej; wzdłuż Strugi Jaroszewskiej do zakończenia ul. Błogosławionego Narcyza Putza; wzdłuż zachodniej i północnej strony parku przykościelnego do ul. Poznańskiej na wysokości północnej strony wylotu ul. Przedszkolnej; na zapleczu zabudowy przyległej do wschodniej strony ul. Poznańskiej do wieżowej stacji transformatorowej; przejście przez Strugę Jaroszewską; linia na zapleczu zabudowy przyległej do południowej strony ul. Zamkowej; przejście przez ul. Poznańską; linia na zapleczu zabudowań południowej pierzei ul. Plac Powstańców Wielkopolskich; przejście przez ul. Daszyńskiego do ul. Chrobrego; przejście przez ul. Chrobrego do ul. Rybackiej; zachodnia strona ul. Rybackiej do ul. 8 Stycznia; przejście przez ul. 8 Stycznia; północna strona ul. 8 Stycznia od ul. Rybackiej do Placu Powstańców Wielkopolskich 14; wzdłuż wschodniej granicy posesji nr 1 przy ul. 8 Stycznia do drogi gruntowej na nadbrzeżu rzeki Warty; wzdłuż rzeki Warty do zachodniej strony nieruchomości nr 17 A przy ul. 8 Stycznia; wzdłuż zachodniej strony zaplecza zabudowy ul. 8 Stycznia do skrzyżowania ul. Chrobrego z wylotem ul. Wojska Polskiego co stanowi: ul. Cmentarna, ul. Chrobrego, ul. Daszyńskiego numery domów od 1-18 i od 26-40, ul. Kowalska, ul. Ogrodowa, ul. Poznańska numery domów od 1-8 i 59-69, ul. Rybacka, ul. Sokoła, ul. Spokojna, ul. 8 Stycznia.</p>	2
2.	<p>Północna strona ul. Chrobrego od wylotu ul. Wojska Polskiego do końca byłego cmentarza ewangelickiego; zachodnia strona cmentarza (obecnie parku), do wysokości rowu melioracyjnego na zapleczu Osiedla gen. Sikorskiego w kierunku stacji benzynowej; wzdłuż zachodniej strony Osiedla Tęczowego w kierunku ul. Osiedle Daszyńskiego i ul. Kopalnianej; północna strona ul. Kopalnianej do ul. Daszyńskiego; linia na zapleczu zabudowy wschodniej strony ul. Daszyńskiego do wysokości rowu melioracyjnego przecinającego ul. Daszyńskiego; wzdłuż rowu melioracyjnego w kierunku zachodniej strony cmentarza – do skrzyżowania ul. Cmentarnej z ul. Wojska Polskiego; wzdłuż wschodniej strony ul. Wojska Polskiego do skrzyżowania z ul. Chrobrego, co stanowi: ul. Armii Krajowej, oś. Daszyńskiego, ul. Daszyńskiego numery domów od 19 – 25, ul. XXV – lecia PRL, ul. Gwardii Ludowej, ul. Kopalniana, ul. J. Krasickiego, ul. Okręg Międzychodzki, ul. Hanki Sawickiej, oś. Sikorskiego, ul. Świerczewskiego, oś. Tęczowe, ul. 8 Maja, ul. Wojska Polskiego, ul. Związku Walki Młodych.</p>	2

3	<p>Linia na zapleczu zabudowy zachodniej strony ul. Poznańskiej od nr 18; linia na zapleczu zabudowy zachodniej strony ul. Bohaterów do zaplecza zabudowy wschodniej strony ul. Daszyńskiego; wzdłuż tego zaplecza do torów kolejowych; wzdłuż torów kolejowych do skrzyżowania z ul. Poznańską; linia po zachodniej stronie ul. Poznańskiej i po zachodniej stronie zabudowań Administracji Lasów Państwowych, ośrodka wypoczynkowego „Dedał”, ośrodka TKKF; Ośrodka Wypoczynku i Rekreacji do północnej granicy wsi Grobia; przejście przez ul. Poznańską wzdłuż tej granicy do granicy Lasów Państwowych; po granicach Ośrodka Sportu i Rekreacji do ul. Poznańskiej; wzdłuż wschodniej strony ul. Poznańskiej; wzdłuż południowego i wschodniego zaplecza zabudowy Huty Szkła „Warta”, przejście przez tory kolejowe od wschodniej strony stacji kolejowej; po wschodniej i północnej granicy lasu komunalnego; wzdłuż południowej granicy Wielobranżowego Przedsiębiorstwa Komunalnego, do wschodniej granicy zaplecza zabudowy szpitala i ul. Poznańskiej do wysokości posesji nr 46 przy ul. Poznańskiej strony co stanowi: ul. Dworcowa, ul. Bohaterów, ul. Poznańska numery domów od 18-45.</p>	2
4	<p>Od południowego brzegu Warty na wysokości posesji nr 14 przy Placu Powstańców Wielkopolskich z przejściem przez ul. 8 Stycznia na wschodnią stronę ul. Rybackiej w kierunku do ul. Chrobrego; przejście przez ulice Chrobrego i Daszyńskiego; wzdłuż linii zaplecza zabudowy południowej strony ul. Plac Powstańców Wielkopolskich, przejście przez ul. Poznańską; wzdłuż linii zaplecza zabudowy południowej strony ul. Zamkowej do skrzyżowania ze Strugą Jaroszewską; wzdłuż Strugi Jaroszewskiej do rzeki Warty; przejście przez rzekę Wartę w kierunku wschodniej granicy Przedsiębiorstwa „Mikrolux”, byłej strzelnicy, w kierunku północnym do skrzyżowania granicy Lasów Państwowych z ul. Gajową; od ul. Gajowej po zachodniej granicy Lasów Państwowych w kierunku północnym do ul. Okręg Wieleński; wschodnia, północna i zachodnia linia zabudowań nieruchomości nr 7 przy ul. Okręg Wieleński; w kierunku południowym do ul. Wilczej i dalej w kierunku południowym wzdłuż ul. Wilczej do rzeki Warty, co stanowi: ul. Brzozowa, ul. Gajowa, ul. Leśna, ul. Okręg Wieleński, ul. Parkowa, ul. Plac Powstańców Wielkopolskich, ul. Polna, ul. Świętego Huberta, ul. Wieleńska, ul. Wierzbowa, ul. Wilcza, ul. Winnica, ul. Wiśniowa, ul. Zamkowa.</p>	2
5	<p>Od skrzyżowania Strugi Jaroszewskiej z ul. Stadnina; wzdłuż strugi do wieżowej stacji transformatorowej; po linii zaplecza zabudowy wschodniej strony ul. Poznańskiej do skrzyżowania ul. Przedszkolnej z ul. Poznańską; wzdłuż wschodniej strony parku przy kościele; wzdłuż linii zaplecza zabudowy zachodniej strony ul. Poznańskiej do wysokości posesji nr 18 przy ul. Poznańskiej; przejście przez ul. Poznańską na wysokości posesji 18 i 45; wzdłuż linii zaplecza zabudowy wschodniej strony ul. Poznańskiej i szpitala, południowej granicy Wielobranżowego Przedsiębiorstwa Komunalnego; północnej i wschodniej granicy lasu komunalnego do torów kolejowych, wzdłuż torów do wysokości stacji uzdatniania wody; od torów kolejowych obok stacji uzdatniania wody, zachodnią stroną drogi dojazdowej do skrzyżowania z ul. Wroniecką; przejście przez ulicę Wroniecką; wzdłuż północnej strony ul. Wronieckiej do zachodniej granicy ogrodów działkowych; po tej stronie granicy przez park, po wschodniej i północnej linii zaplecza zabudowy Stada Ogierów Sieraków do ul. Stadnina; wzdłuż północnej strony ul. Stadnina do skrzyżowania ze Strugą Jaroszewską, co stanowi ulice: ul. Poznańska numery domów od 14-17 i od 46-57, ul. Przedszkolna, ul. Stadnina, ul. Wroniecka.</p>	2

6	Granice okręgu stanowią następujące sołectwa: Grobia, Lutomek.	1
7	Granice okręgu stanowią następujące sołectwa: Chalin, Góra, Ławica, Przemysł.	1
8	Granice okręgu stanowią następujące sołectwa: Bucharzewo, Chorzepowo, Kłosowice, Marianowo, Tuchola.	1
9	Granice okręgu stanowią następujące sołectwa: Izdębno, Jabłonowo, Kaczlin.	1
10	Granice okręgu stanowi sołectwo: Lutom.	1

2866

UCHWAŁA Nr XXXIV/199/2002 RADY GMINY SIERSZEWICE

z dnia 27 czerwca 2002 r.

w sprawie podziału gminy Sierszewice na okręgi wyborcze, ustalenie ich granic i numerów oraz liczby radnych wybieranych w każdym okręgu

Na podstawie art. 92 ust. 2 ustawy z dnia 16 lipca 1998 roku Ordynacja wyborcza do rad gmin, rad powiatów i sejmików województw (Dz.U. Nr 95, poz. 602 ze zmianami) w związku z art. 15 ust. 3 ustawy z dnia 11 kwietnia 2001 r. o zmianie ustaw: o samorządzie gminnym, samorządzie powiatowym, o samorządzie województwa, o administracji rządowej w województwie oraz o zmianie niektórych innych ustaw (Dz.U. Nr 45, poz. 497) Rada Gminy Sierszewice uchwala co następuje:

§1

Dla wyboru Rady Gminy Sierszewice ustala się podział gminy Sierszewice na okręgi wyborcze, ich granice i numery oraz liczbę radnych wybieranych w każdym okręgu wyborczym zgodnie z załącznikiem do niniejszej ustawy.

§2

Wykonanie uchwały powierza się Zarządowi Gminy Sierszewice.

§3

Uchwała wchodzi w życie z dniem podjęcia i podlega ogłoszeniu w Dzienniku Urzędowym Wojewody Wielkopolskiego oraz podaniu do publicznej wiadomości w sposób zwyczajowo przyjęty.

Przewodniczący Rady Gminy
(-) *Bernadeta Biała*

**Załącznik Nr 1
do Uchwały Nr XXXIV/199/2002
Rady Gminy Sieroszewice
z dnia 27.06.2002 rok**

**Podział gminy na okręgi wyborcze
Ustalenie liczby radnych wybieranych w każdym okręgu**

Gmina Sieroszewice

1. Liczba radnych wybieranych w gminie według zarządzenia Wojewody Wielkopolskiego z dnia 13 maja 2002 roku - 15.
2. Liczba mieszkańców w gminie według stanu na dzień 31.12.2001 r. - 9729.
3. Jednolita norma przedstawicielska dla gminy - 648,60.

Nr okręgu	Granice okręgu wyborczego (nazwy sołectw)	Liczba mieszkańców w okręgu wg stanu na dzień 31.12.2001 r.	Liczba mandatów w okręgu	Liczba wybieranych radnych w okręgu
1	Biernacice, Zamość, Kania, Raduchów	738	1,13	1
2	Westrza, Sławin	642	0,99	1
3	Ołobok	736	1,13	1
4	Wielowieś	1205	1,85	2
5	Strzyżew, Namysłaki	1273	1,96	2
6	Sieroszewice	1183	1,82	2
7	Masanów	686	1,05	1
8	Parczew, Bibianki	667	1,02	1
9	Łatowice, Bilczew	707	1,09	1
10	Rososzycza	993	1,53	2
11	Psary +DPS	899	1,38	1
	Razem	9729	x	15

2867

UCHWAŁA Nr XXXVII/342/2002 RADY MIEJSKIEJ GMINY SKOKI

z dnia 26 czerwca 2002 r.

w sprawie dokonania podziału Gminy na okręgi wyborcze, ustalenia ich granic i numerów, liczby radnych wybieranych w każdym okręgu wyborczym w wyborach do Rady Miejskiej Gminy Skoki

Działając na podstawie art. 92 ust. 2 ustawy z dnia 16 lipca 1998 r. - ordynacja wyborcza do rad gmin, rad powiatów i sejmików województw (Dz.U. Nr 95 poz. 602 ze zmianami) oraz art. 15 ust. 3 ustawy z dnia 11 kwietnia 2001 r. o zmianie ustawy o samorządzie gminnym, o samorządzie powiatowym, o samorządzie województw, o administracji rządowej w województwie oraz zmianie niektórych innych ustaw (Dz.U. Nr 45 poz. 497) Rada Miejska Gminy Skoki postanawia:

§1

Dokonać podziału Miasta i Gminy Skoki na następujące okręgi wyborcze, ich granice i numery oraz liczbę radnych wybieranych w każdym okręgu wyborczym w wyborach do Rady Miejskiej Gminy Skoki według załącznika nr 1.

§2

Wykonanie Uchwały powierza się Burmistrzowi Miasta i Gminy Skoki.

§3

Traci moc prawną Uchwała Nr 40/68/98 Zarządu Miasta i Gminy z dnia 19 sierpnia 1998 r. w sprawie podziału na okręgi wyborcze, ich granice i numery oraz liczbę radnych wybieranych w każdym okręgu wyborczym.

§4

1. Uchwała wchodzi w życie z dniem podjęcia i podlega ogłoszeniu w Wielkopolskim Dzienniku Urzędowym oraz podlega podaniu do publicznej wiadomości w sposób zwyczajowo przyjęty.

2. Uchwała podlega doręczeniu Komisarzowi Wyborczemu w Pile.

Przewodniczący
Rady Miejskiej Gminy Skoki
(-) *Paweł Biały*

**Załącznik nr 1
do uchwały Nr XXXVI/342/2002
Rady Miejskiej Gminy Skoki
z dnia 26 czerwca 2002 r.**

Numer okręgu wyborczego	Granice okręgu wyborczego	Liczba radnych wybieranych w danym okręgu
1	Miasto Skoki: ulice: Boczna, Jana Pawła II, Kazimierza Wielkiego, Kościelna, Krańcowa, Kręta, Krótka, Łąkowa, Ogrodowa, Parkowa, Piaskowa, Plac Kościelny, Plac Powstańców Wielkopolskich, Plac Strażacki, Pogodna, Poznańska, Rogozińska, Rościńska, Rynkowa, Strumykowa, Wąska, Wincentego Ciastowicza, Wodna	3
2	Miasto Skoki: ulice: Adama Mickiewicza, Akacjowa, Antoniewska, Bartosza Głowackiego, Brzozowa, Dworcowa, Graniczna, Henryka Sienkiewicza, Jarzębinowa, Juliusza Słowackiego, Karolewo, Kasztanowa, Klonowa, Leśna, Ludwika Dąbrowskiego, Okrężna, Osiedlowa, Piła Młyn, Podgórna, Polna, Poprzeczna, Rakojedzka, Sosnowa, Świerkowa, Tadeusza Kościuszki, Topolowa, Wągrowiecka, Wczasowa, Zamkowa	3
3	Gmina Skoki wsie: Chociszewko, Chociszewo, Kakulin, Nadmłyn, Rakojady	1
4	Gmina Skoki wsie: Jabłkowo, Kuszewo	1
5	Gmina Skoki wsie: Glinno, Jagniewice, Pomarzanki, Raczkowo	1
6	Gmina Skoki wsie: Antoniewo Górne, Antoniewo Leśniczówka, Antoniewo Zakład, Bliżyce, Niedarzyn, Wysoka	1
7	Gmina Skoki wsie: Grzybowice, Grzybowo, Lechlin, Lechlińskie Huby, Roszkówko, Rościnnno	1
8	Gmina Skoki wsie: Lechlinek, Łosiniec, Roszkowo	1
9	Gmina Skoki wsie: Budziszewice, Potrzeznowo	1
10	Gmina Skoki wsie: Brzeźno, Rejowiec, Sława Wielkopolska, Sławica, Szczodrochowo	1
11	Gmina Skoki wsie: Dzwonowo, Dzwonowo Leśne, Ignacewo, Miączynek, Niedźwiedziny, Pawłowo Skockie, Stawiany	1

2868

UCHWAŁA Nr XXVII/188/2002 RADY GMINY SKULSK

z dnia 26 czerwca 2002 r.

w sprawie podziału gminy Skulsk na okręgi wyborcze, określenia ich granic i numerów oraz ustalenia liczby radnych wybieranych w każdym okręgu w wyborach samorządowych

Na podstawie art. 92 ustawy z dnia 16 lipca 1998 r. - Ordynacja wyborcza do rad gmin, rad powiatów i sejmików województw (Dz.U. Nr 95, poz. 602 z póź. zm.) i art. 15 ust. 3 ustawy z dnia 11 kwietnia 2001 r. o zmianie ustaw: o samorządzie gminnym, o samorządzie powiatowym, o samorządzie województw, o administracji rządowej w województwie oraz o zmianie niektórych innych ustaw (Dz.U. Nr 45, poz. 497 z póź. zm.) Rada Gminy w Skulsku uchwala, co następuje:

§1

Dokonuje się podziału gminy na 9 okręgów wyborczych, których granice, numery i liczbę wybieranych radnych w każdym okręgu wyborczym określa załącznik do niniejszej uchwały.

§2

Wykonanie uchwały powierza się Przewodniczącemu Zarządu.

§3

Uchwała wchodzi w życie z dniem podjęcia i podlega ogłoszeniu w wojewódzkim dzienniku urzędowym oraz podaje się ją do wiadomości publicznej w sposób zwyczajowo przyjęty.

Przewodniczący
Rady Gminy
(-) Jan Jastrzębski

**Załącznik
do uchwały Nr XXVII/188/2002
Rady Gminy Skulsk
z dnia 26 czerwca 2002 r.**

Podział Gminy Skulsk na okręgi wyborcze w wyborach samorządowych w roku 2002 do Rady Gminy Skulsk

Ilość mieszkańców - 6300

Ilość radnych - 15

Ilość mieszkańców przypadających na 1 mandat - 420

Lp.	Obwód	Nr okręgu	Okręgi wybor. (sołectwa)	Miejscowości	Ilość mieszk.	Ilość mandat. wynikających z normy przedstawicielstw	Ilość mandatów	Siedziba Komisji
1	1	1	Łuszczewo	Łuszczewo	485 497	1,183	1	Szkoła Podstawowa w Łuszczewie
2	2	2	Mielnica Duża	Galiszewo Mielnica Duża Mielnica Mała	142 228 45 415	0,988	1	Szkoła Podstawowa w Mielnicy Dużej
3	3	3	Skulsk Mniszki	Skulsk Starostwo Mniszki	1473 50 149 1672	3,980	4	Gminy Ośrodek Kultury
4	4	4	Lisewo	Lisewo Lisewo Parcele Przyłubie	360 187 271 818	1,947	2	Lisewo (remiza OSP)
5	5	5	Celinowo Dąb Gawrony	Celinowo Dąb Gawrony	218 82 115 415	0,988	1	Dom Kultury w Celinowie
6	6	6	Buszkowo Wieś Buszkowo Parc.	Buszkowo Wieś Buszkowo Parc.	120 242 362	0,861	1	Szkoła Podstawowa w Buszkowie
7	7	7	Skulska Wieś Pilich Rakowo Dzierżysław Radwańczewo	Skulska Wieś Pilich Rakowo Dzierżysław Radwańczewo	224 95 199 116 98 732	1,742	2	Rakowo (świetlica)

8	8	8	Goplana	Goplana Kol. Warzym. Koszewo Piaskowo Warzymowo Włodzimiera Zygmuntowo	98 140 54 89 3 58 168 610	1,452	1	Szkoła Podstawowa w Zygmuntowie
9	9	9	Popielewo I Popielewo II Czartowo Czartówek Paniewo Kobylanki	Popielewo I Zalesie Popielewo II Czartowo Czartówek Paniewo Wandowo Kobylanki Nowa Wieś	88 25 114 123 65 117 43 152 52 779	1,854	2	Szkoła Podstawowa w Wandowie

2869

UCHWAŁA Nr XXV/195/2002 RADY GMINY SŁUPCA

z dnia 28 czerwca 2002 r.

w sprawie podziału gminy Słupca na okręgi wyborcze, określenia ich granic i numerów oraz ustalenia liczby radnych wybieranych w każdym okręgu, w wyborach samorządowych

Na podstawie art. 92 ustawy z dnia 16 lipca 1998 r. Ordynacja wyborcza do rad gmin, rad powiatów i sejmików województw (Dz.U. Nr 95, poz. 602 z późn. zm.), art. 15 ust. 3 z dnia 11 kwietnia 2001 r. o zmianie ustaw: o samorządzie gminnym, o samorządzie powiatowym, o samorządzie województwa oraz o zmianie niektórych innych ustaw (Dz.U. Nr 45, poz. 497 z późn. zm.), Rada Gminy Słupca uchwala co następuje:

§1

Dokonyje się podziału gminy na 13 okręgów wyborczych, których granice, numery i liczbę wybieranych radnych w każdym okręgu wyborczym określa załącznik do niniejszej uchwały.

§2

Wykonanie uchwały powierza się Zarządowi Gminy.

§3

Uchwała wchodzi w życie z dniem podjęcia i podlega ogłoszeniu w Dzienniku Urzędowym Województwa Wielkopolskiego oraz podaje się ją do wiadomości publicznej w sposób zwyczajowo przyjęty.

Przewodniczący
Rady Gminy
(-) *Janusz Gościmski*

**Załącznik
do Uchwały Nr XXV/195/2002
Rady Gminy Słupca
z dnia 28 czerwca 2002 r.**

Nr Okręgu	Granice okręgu	Liczba wybieranych radnych
1	2	3
1	Gólkowo,	3
	Kąty	
	Kotunia	
	Wierzbovice	
2	Kowalewo Góry	1
	Kowalewo Sołectwo	
	Poniatówek	
	Wierzbno	
3	Kowalewo Opactwo	1
	Wola Koszucka Parcele	
4	Cienin Zaborny	1
5	Pokoje	1
	Rozalin	
6	Cienin Kościelny	1
7	Cienin Kolonia	1
	Wilczna	
8	Kamień	1
	Nowa Wieś	
	Pępcin	
9	Koszuty	1
	Koszuty Parcele	
10	Drążna	1
	Młodojewe Parcele	
11	Młodojewe	1
12	Marcewek	1
	Marcewo	
13	Kochowo	1
	Korwin	
	Niezgoda	
	Piotrowice	
	Razem	15

2870

UCHWAŁA Nr XXV/196/2002 RADY GMINY SŁUPCA

z dnia 28 czerwca 2002 r.

w sprawie podziału Gminy Słupca na obwody głosowania

Na podstawie art. 30 ust. 1, 2, 3, art. 31 ustawy z dnia 16 lipca 1998 r. Ordynacja wyborcza do rad gmin, rad powiatów i sejmików województw (Dz.U. Nr 95, poz. 602 z późn. zm.) Rada Gminy Słupca uchwala co następuje:

§1

1. W gminie Słupca tworzy się 6 obwodów głosowania.
2. Granice, numery obwodów oraz siedziby Obwodowych Komisji Wyborczych określa załącznik do niniejszej uchwały.

§2

Wykonanie powierza się Zarządowi Gminy.

§3

Uchwała wchodzi w życie z dniem podjęcia i podlega ogłoszeniu Dzienniku Urzędowym Województwa Wielkopolskiego oraz podaje się do wiadomości publicznej w sposób zwyczajowo przyjęty.

Przewodniczący
Rady Gminy
(-) Janusz Gościński

**Załącznik
do Uchwały Nr XXV/196/2002
Rady Gminy Słupca
z dnia 28 czerwca 2002 r.**

Numer obwodu	Granice obwodu	Siedziba Obwodowej Komisji Wyborczej
1	sołectwa: Wierzbovice, Kąty, Kotunia, Gólkowo	Publ. Szkoła Podstawowa w Kotuni tel. 275-14-89
2	sołectwa: Kowalewo Góry, Kowalewo Opactwo, Kowalewo Sołectwo, Poniatówek, Wierzбно, Wola Koszucka Parcele,	Publiczne Gimnazjum W Kowalewie Opactwie tel. 275-14-07
3	sołectwa: Cienin Zaborny, Pokoje, Rozalin	Publ. Szkoła Podstawowa w Cieninie Zabornym Tel. 277-20-38
4	sołectwa: Cienin Kolonia, Wilczna, Cienin Kościelny, Kamień, Nowa Wieś, Pęcocin	Publ. Szkołą Podstawowa w Cienie Kościelnym tel. 277-20-10
5	sołectwa: Kochowo, Niezgoda, Piotrowice, Korwin, Młodojewe, Marcewek, Marcewo	Publ. Szkoła Podstawowa w Młodojewie tel. 275-71-22
6	sołectwa: Drażna, Koszuty, Koszuty Parcele, Młodojewe Parcele	Publ. Szkoła Podstawowa w Koszutach Tel. 275-71-86

2871

UCHWAŁA Nr XXXVIII/348/2002 RADY MIASTA SŁUPCY

z dnia 27 czerwca 2002 r.

w sprawie podziału miasta Słupcy na okręgi wyborcze, określenia ich granic i numerów oraz ustalenia liczby radnych wybieranych w każdym okręgu, w wyborach samorządowych

Na podstawie art. 92 ustawy z dnia 16 lipca 1998 r. Ordynacja wyborcza do rad gmin, rad powiatów i sejmików województw (Dz.U. Nr 95, poz. 602 z późno zm.) i art. 15 ust. 3 ustawy z dnia 11 kwietnia 2001 r. o zmianie ustaw: o samorządzie gminnym, o samorządzie powiatowym, o samorządzie województw, o administracji rządowej w województwie oraz o zmianie niektórych innych ustaw (Dz.U. Nr 45, poz. 497 z późn.zm.) Rada Miasta Słupcy uchwala, co następuje:

§1

Dokonuje się podziału miasta na 15 okręgów wyborczych, których granice, numery i liczbę wybieranych radnych w każdym okręgu wyborczym określa załącznik do niniejszej uchwały.

§2

Wykonanie uchwały powierza się Przewodniczącemu Zarządu.

§3

Uchwała wchodzi w życie z dniem podjęcia i podlega ogłoszeniu w Dzienniku Urzędowym Województwa Wielkopolskiego oraz na tablicy ogłoszeń Urzędu Miasta Słupcy.

Przewodniczący
Rady Miasta Słupcy
(-) Jerzy Podbielniak

Załącznik
do uchwały Nr XXXVIII/348/2002
Rady Miasta Słupcy
z dnia 27 czerwca 2002 r.

Wykaz okręgów wyborczych jednomandatowych dla wyboru rad gmin

Numer okręgu	Granice okręgu	Liczba radnych wybieranych w okręgu
1.	Ulice: Kilińskiego nr 1, 2, 3, Kilińskiego nr 8-22 i nr 28-49, Pułaskiego 2	1
2.	Ulica Kilińskiego 6A-6I	1
3.	Ulice: Kopernika 1, 2, 9, Kilińskiego nr 24, 26	1
4.	Ulice: 21 Stycznia, Browarna, Kopernika nr3 i 4 Kościuszki, Krótka, 11 Listopada, Matejki, Plac Szkolny, Poznańska Pułaskiego nr 4-24, Tylna	1
5.	Ulice: Aleja Tysiąclecia 1, 3, 5, 5A, Traugutta 1-16	1
6.	Ulice: Aleja Tysiąclecia 2A, 2B, nr 7-60, Armii Krajowej, Jeziorna, 22 Lipca, Pogodna, Powstańców Wielkopolskich, Róża, Skłodowskiej, Wojska Polskiego	1
7.	Ulice: Gajowa, Kleczewska, Koszucka, Parkowa, Polna, Ratajczaka, Słoneczna, Szeluty, Warszawska, Wąska, Wspólna i Zielona	1
8.	Ulice: Asnyka, Broniewskiego, Dąbrowskiej, Kochanowskiego, Konopnickiej, Kraszewskiego, Kruczkowskiego, Makuszyńskiego, Nałkowskiej, Norwida, Prusa, Reja Reymonta, Tuwima, Żeromskiego	1
9.	Ulice: Orzeszkowej nr 1, 2-12, Słomczycka, Smugowa, Traugutta nr 7-100	1
10.	Osiedle Niepodległości nr 7, 8, 15, 17	1
11.	Osiedle Niepodległości nr 13, 13A, 14, 16, 18, 20	1
12.	Osiedle Niepodległości nr 9, 10, 11, 12	1
13.	Ulice: Bohuna, Chopina, Czarnieckiego, Gen. Zygmunta Berlinga, Jana Kazimierza, Jana III Sobieskiego, Ketlinga, Kopernika nr 11A-133, Kmicica, Nowowiejskiego, Podbięty, Przemysła II, Skrzetuskiego, Stefana Batorego, Władysława Łokietka, Wołodyjowskiego, Zagłoby, Zamoyskiego	1
14.	Ulice: Elektrowniana, Kościelna, Łąkowa, Mickiewicza, Ogrodowa, Okopowa, Plac Parysa, Plac Wolności, Poprzeczna, Pyzderska, Słowackiego, Sukiennicza, Torowa, Zagórska	1
15.	Ulice: Bielawska, Bóżnicza, B. Obóz, Ceglana, Dworcowa, Kornacka, Kolejowa, Łęczec, 3 Maja, Przemysłowa, Sienkiewicza, Stodolna, Wygonowa, Źródłana	1

2872

UCHWAŁA Nr XXXVIII/349/2002 RADY MIASTA SŁUPCY

z dnia 27 czerwca 2002 r.

w sprawie podziału miasta na obwody głosowania

Na podstawie art. 30 ust. 1, ust. 2 pkt 1 i ust. 3 ustawy z dnia 16 lipca 1998 r. Ordynacja wyborcza do rad gmin, rad powiatów i sejmików województw (Dz.U. Nr 95, poz. 602 z późn.zm.) Rada Miasta Słupcy uchwala, co następuje:

§1

Dla przeprowadzenia głosowania w wyborach do organów samorządu terytorialnego tworzy się na terenie miasta 7 stałych obwodów głosowania.

§2

Numery i granice stałych obwodów głosowania oraz siedziby obwodowych komisji wyborczych określa wykaz stanowiący załącznik do niniejszej uchwały.

§3

Wykonanie uchwały powierza się Zarządowi Miasta Słupcy.

§4

Uchwała wchodzi w życie z dniem podjęcia i podlega ogłoszeniu w Dzienniku Urzędowym Województwa Wielkopolskiego oraz na tablicy ogłoszeń Urzędu Miasta Słupcy.

Przewodniczący
Rady Miasta Słupcy
(-) Jerzy Podbielniak

**Załącznik
do uchwały Nr XXXVIII/349/2002
Rady Miasta Słupcy
z dnia 27 czerwca 2002 r.**

Numer obwodu	Granice obwodu	Siedziba obwodowej komisji wyborczej	Numer okręgu wyborczego
1	Ulice: Kilińskiego 1, 2, 3, nr 8-22 i nr 28-49, 6A, 6B, 6C, 6D, 6E, 6F, 6G, 6H, 6I, Pułaskiego 2	Liceum Ogólnokształcące w Słupcy Plac Szkolny Nr 1 Tel. 275-10-93	1, 2
2	Ulice: Browarna, Kilińskiego 24 i 26, Kopernika 1,2,3,4, i 9, Kościuszki, Krótka, 11 Listopada, Matejki, Plac Szkolny, Poznańska, Pułaskiego nr 4- 24, 21 Stycznia, Tylna	Szkoła Podstawowa Nr 1 w Słupcy Plac Szkolny Nr 1a Tel. 275-11-54	3, 4
3	Ulice: Aleja Tysiąclecia 1, 2A, 2B, 3, 5, 5A, nr 7-60, Armii Krajowej, Gajowa, Jeziorna, Kleczewska, Koszucka, 22 Lipca, Parkowa, Pogodna, Polna, Powstańców Wielkopolskich, Ratajczaka, Róża, Skłodowskiej, Słoneczna, Szeluty, Traugutta nr 1-16, Warszawska, Wąska, Wojska Polskiego, Wspólna, Zielona	Publiczne Gimnazjum w Słupcy Ul. Armii Krajowej 27 Tel. 275-16-62	5, 6, 7
4	Ulice: Asnyka, Broniewskiego, Dąbrowskiej, Kochanowskiego, Konopnickiej, Kraszewskiego, Kruczkowskiego, Makuszyńskiego, Nałkowskiej, Norwida, Orzeszkowej nr 1, 2-12, Prusa, Reja, Reymonta, Słomczycka, Smugowa, Traugutta nr 17-100, Tuwima, Żeromskiego	Zespół Szkół Ekonomicznych w Słupcy Ul. Powstańców Wielkopolskich 22 Tel. 275-11-30	8, 9
5	Osiedle Niepodległości nr 7, 8, 13, 13A, 14, 15, 16, 17, 18, 20	Zespół Szkół Zawodowych w Słupcy Ul. Kopernika 11 a Tel. 275-14-26	10, 11
6	Ulice: Bohuna, Chopina, Czarnieckiego, Gen. Zygmunta Berlinga, Jana Kazimierza, Jana III Sobieskiego, Ketlinga, Kmicica, Kopernika nr 11A-133, Nowowiejskiego, Osiedle Niepodległości nr 9, 10, 11, 12, Podbipięty, Przemysła II, Skrzetuskiego, Stefana Batorego, Władysława Łokietka, Wołodyjowskiego, Zagłoby, Zamoyskiego	Szkoła Podstawowa Nr 3 w Słupcy Ul. Kopernika 13 Tel. 275-15-31	12, 13
7	Ulice: Bielawska, Bóżnicza, B. Obóz, Ceglana, Dworcowa, Elektrowniana, Kolejowa, Kornacka, Kościelna, Łąkowa, Łęczec, 3 Maja, Mickiewicza, Ogrodowa, Okopowa, Plac Parysa, Plac Wolności, Poprzeczna, Przemysłowa, Pyzderska, Sienkiewicza, Słowackiego., Stodolna, Sukiennicza, Torowa, Wygonowa, Zagórowska, Źródłana	Urząd Miasta w Słupcy Ul. Pułaskiego 21 Tel. 275-25-55	14, 15

2873

UCHWAŁA Nr XXXVIII/350/2002 RADY MIASTA SŁUPCY

z dnia 27 czerwca 2002 r.

w sprawie utworzenia odrębnego obwodu głosowania

Na podstawie art. 30 ust. 2 pkt 2 i ust. 3 ustawy z dnia 16 lipca 1998 r. Ordynacja wyborcza do rad gmin, rad powiatów i sejmików województw (Dz.U. Nr 95, poz. 602 z późn.zm.) Rada Miasta Słupcy uchwała, co następuje:

§1

Dla przeprowadzenia głosowania w wyborach do organów samorządu terytorialnego tworzy się na terenie miasta jeden odrębny obwód głosowania.

§2

Numer i granice odrębnego obwodu głosowania oraz siedzibę obwodowej komisji wyborczej określa wykaz stanowiący załącznik do niniejszej uchwały.

§3

Wykonanie uchwały powierza się Zarządowi Miasta Słupcy.

§4

Uchwała wchodzi w życie z dniem podjęcia i podlega ogłoszeniu w Dzienniku Urzędowym Województwa Wielkopolskiego oraz na tablicy ogłoszeń Urzędu Miasta Słupcy.

Przewodniczący
Rady Miasta Słupcy
(-) Jerzy Podbielniak

**Załącznik
do uchwały Nr XXXVIII/350/2002
Rady Miasta Słupcy
z dnia 27 czerwca 2002 r.**

Wykaz określający numer i granice obwodu głosowania oraz siedzibę zamkniętej obwodowej komisji wyborczej

Numer obwodu	Granice obwodu	Siedziba Obwodowej Komisji Wyborczej
8	Samodzielny Publiczny Zakład Opieki Zdrowotnej (Szpital)	Samodzielny Publiczny Zakład Opieki Zdrowotnej w Słupcy ul. Traugutta 7 Tel. 275-23-00

2874

UCHWAŁA Nr XLIX/341/02 RADY MIEJSKIEJ W SOMPOLNIE

z dnia 26 czerwca 2002 r.

w sprawie podziału gminy Sompolno na okręgi wyborcze, określenia ich granic i numerów oraz ustalenia liczby radnych wybieranych w każdym okręgu, w wyborach samorządowych

Na podstawie art. 92 ustawy z dnia 16 lipca 1998 r. Ordynacja wyborcza do rad gmin, rad powiatów i sejmików województw (Dz.U. Nr 95, poz. 602 z późn. zm.) i art. 15 ust. 3 ustawy z dnia 11 kwietnia 2001 r. o zmianie ustaw: o samorządzie gminnym, o samorządzie powiatowym, o samorządzie województw, o administracji rządowej w województwie oraz o zmianie niektórych innych ustaw (Dz.U. Nr 45, poz. 497 z późn. zm.) Rada Miejska w Sompolnie uchwała, co następuje:

§1

Dokonuje się podziału gminy na 11 okręgów wyborczych, których granice, numery i liczbę wybieranych radnych w każdym okręgu wyborczym określa załącznik do niniejszej uchwały.

§2

Wykonanie uchwały powierza się Zarządowi Miejskiemu.

§3

Uchwała wchodzi w życie z dniem podjęcia i podlega ogłoszeniu w Dzienniku Urzędowym Województwa Wielkopolskiego oraz podaje się ją do wiadomości publicznej w sposób zwyczajowo przyjęty.

Przewodniczący
Rady Miejskiej
(-) *Maria Wojciechowska*

**Załącznik
do uchwały nr XLIX/341/02
Rady Miejskiej w Sompolnie
z dnia 26 czerwca 2002 r.**

Numer okręgu	Granice okręgu	Liczba mieszkańców w okręgu	Ilość mandatów
1	Miasto Sompolno ulice: Blankowo, Brzozowa, Cmentarna, gen. Taczanowskiego, Gimnazjalna, Gustawa Morcinka, 11 Listopada, Kaliska, Kasztanowa, Kolejowa, Kościelna, Krótka, Krycha, Kwiatowa, Leśna, Lipowa, Nadnotecka, Ogrodowa, PCK, Piotrowska, 1 Maja, 500 – lecia, Poczтовая, Polna, Poprzeczna, Powstańców Wlkp., Rozwenca, Sienkiewicza, Skarbka, Słowackiego, Spokojna, Staszica, Św. Barbary, 35 – lecia PRL, Plac Wolności, Warszawska, Zielona, ZWM	3710	5
2	Sołectwo: Police, Płoszewo, Dąbrowa	529	1
	Sołectwo Zofia, Biele, Bronisława, Nadjezioro		
3	Sołectwo: Nowa Wieś, Grądy	662	1
4	Sołectwo: Lubstów ulice: Cmentarna, Główna, Górnicza, Jeziorna, Konińska, Kościelna, Krótka, Parkowa, Polna, Poprzeczna, Zielona, Młynek, Błonawy	745	1
5	Sołectwa: Lubstówek	924	1
	Sołectwo: Stefanowo,		
	Sołectwo: Marianowo, Jesionka, Łągiewniki		
6	Sołectwo: Paprocin, Piaski, Przystronie, Romanowo	688	1
	Sołectwo: Mostki		
7	Sołectwo: Janowice, Smólniki Mostkowskie, Zdrojki,	601	
	Sołectwo: Ostrówek, Kazubek, Suszewy,		
	Sołectwo: Zakrzewek, Czamża, Wroczewo		
	Sołectwo: Kolonia Lipiny, Radowo, Smolarnia		
8	Sołectwo: Mąkolno, ulice: Cmentarna, Główna, Graniczna, Kasztanowa, Kazimierza Wielkiego, Królowej Jadwigi, Kwiatowa, Łąkowa, Osiedle Piastowskie, Parkowa, Plac Kościelny, Szkolna, Zielona, Siedliska,	925	1
	Sołectwo: Sycewo		
9	Sołectwo: Belny, Ośno, Podlesie, Spólnik	701	1
	Sołectwo: Marcjanki, Drzewiec, Ryn,		
	Sołectwo: Marcinkowo, Ośno Dolne, Ośno Górne		
10	Sołectwo: Wierzbie, Kolonia Wierzbie	682	1
	Sołectwo: Sompolonek, Szczerkowo, Olszewo, Wymysłowo		
11	Sołectwo: Koszary, Klonowa, Jażwiny,	595	1
	Sołectwo: Racięcice, Bagno		

2875

UCHWAŁA Nr XLIX/342/02 RADY MIEJSKIEJ W SOMPOLNIE

z dnia 26 czerwca 2002 r.

w sprawie utworzenia obwodów głosowania, ustalenia ich granic i numerów oraz wyznaczenia siedzib Obwodów Komisji Wyborczych dla przeprowadzenia wyborów samorządowych

Na podstawie art. 30 ust. 1-3, art. 31 ustawy z dnia 16 lipca 1998 r. Ordynacja Wyborcza do rad gmin, rad powiatów i sejmików województw (Dz.U. Nr 95, poz. 602 z późn. zm.) Rada Miejska w Sompolnie uchwala, co następuje:

§1

1. W gminie Sompolno tworzy się 7 obwodów głosowania.
2. Granice, numery obwodu oraz siedziby Obwodowych Komisji Wyborczych określa załącznik do niniejszej uchwały.

§2

Wykonanie uchwały powierza się Zarządowi Miejskiemu.

§3

Uchwała wchodzi w życie z dniem podjęcia i podlega ogłoszeniu w Dzienniku Urzędowym Województwa Wielkopolskiego oraz podaje się ja do wiadomości publicznej w sposób zwyczajowo przyjęty.

Przewodniczący
Rady Miejskiej
(-) *Maria Wojciechowska*

**Załącznik
do uchwały Nr XLIX/342/02
Rady Miejskiej w Sompolnie
z dnia 26 czerwca 2002 r.**

Numer okręgu	Granice okręgu	Liczba mieszkań. w obwodzie	Nr okręgu wyborczego	Siedziba obwodowej komisji wyborczej
1	Sompolno, ulice: Cmentarna, Krótka, Kwiatowa, Polna, Rozwenca, Sienkiewicza, Słowackiego Gustawa Morcinka, PCK, Skarbka, Staszica, 11 Listopada, Spokojna, Kościelna, Krycha, Leśna, Nadnotecka, Piotrowska, Zielona, Warszawska, ZWM 35 – lecia PRL, Gimnazjalna, Ogrodowa, Kolejowa, Poczтовая, Poprzeczna,	2233	1	Miejska Biblioteka Publiczna Saompolno ul. Piotrowska 8 tel.2714-230
2	Sompolno, ulice: Błankowa, Kaliska, Plac Wolności, Brzozowa, Kasztanowa, Lipowa, 500 – lecia, gen. Taczanowskiego, 1 – go Maja, Powstańców Wlkp., Św. Barbary	1777	1	Miejskie Przedszkole Sompolno ul. Kaliska 37 tel. 2714-029
	Sołectwo: Płoszewo, Police, Dąbrowa,			
	Sołectwo: Zofia, Biele, Bronisława, Nadjeziorno			
3	Sołectwo: Nowa Wieś, Grądy	662	3	Szkoła Podstawowa w Lubstowie ul. Kościelna 21 tel. 2715-876
	Sołectwo: Lubstów ulice: Cmentarna, Główna, Górnicza, Jeziorna, Konińska, Kościelna, Krótka, Parkowa, Polna, Poprzeczna, Zielona, Młynek, Błonawy	745	4	
4	Sołectwa: Lubstówek	924	5	Dom Ludowy Lubostówek 55 tel. 0608-786202
	Sołectwo: Stefanowo,			
	Sołectwo: Marianowo, Jesionka, Łagiewniki			

5	Sołectwo: Paprocin, Piaski, Przystronie, Romanowo	688	6	Szkoła Podstawowa Mąkolno ul. Szkolna 31 tel. 2715-007
	Sołectwo: Mostki			
	Sołectwo: Janowice, Smólniki Mostkowskie, Zdrojki,	601	7	
	Sołectwo: Ostrówek, Kazubek, Suszewy,			
Sołectwo: Zakrzewek, Czamża, Wroczewo				
Sołectwo: Kolonia Lipiny, Radowo, Smolarnia	925	8		
Sołectwo: Mąkolno, ulice: Cmentarna, Główna, Graniczna, Kasztanowa, Kazimierza Wielkiego, Królowej Jadwigi, Kwiatowa, Łąkowa, Osiedle Piastowskie, Parkowa, Plac Kościelny, Szkolna, Zielona, Siedliska,				
Sołectwo: Sycewo				
6	Sołectwo: Belny, Ośno Podleśne, Spólnik	701	9	Szkoła Podstawowa Ośno Górne 2A tel. 2614-838
	Sołectwo: Marcjanki, Drzewiec, Ryn,			
	Sołectwo: Marcinkowo, Ośno Dolne, Ośno Górne			
	Sołectwo: Wierzbie, Kolonia Wierzbie	682	10	
Sołectwo: Sompolinek, Szczerkowo, Olszewo, Wymysłowo				
7	Sołectwo: Koszary, Klonowa, Jażwiny,	595	11	Dom Strażaka Racięcice 35 tel. 2623-154
	Sołectwo: Racięcice, Bagno			

2876

UCHWAŁA Nr XLV/315/2002 RADY GMINY W STARYM MIEŚCIE

z dnia 21 czerwca 2002 r.

w sprawie podziału gminy Stare Miasto na okręgi wyborcze, określenia ich granic i numerów oraz ustalenia liczby radnych wybieranych w każdym okręgu w wyborach samorządowych

Na podstawie art. 92 ustawy z dnia 16 lipca 1998 roku Ordynacja wyborcza do rad gmin, rad powiatów i sejmików województw (Dz.U. nr 95, poz. 602 z późniejszymi zmianami) i art. 15 ust. 3 ustawy z dnia 11 kwietnia 2001 roku o zmianie ustaw: o samorządzie gminnym, o samorządzie powiatowym, o samorządzie województw, o administracji rządowej w województwie oraz o zmianie niektórych innych ustaw (Dz.U. nr 45, poz. 497 z późniejszymi zmianami), Rada Gminy Stare Miasto uchwala, co następuje:

§1

Dokonyje się podziału gminy Stare Miasto na 9 okręgów wyborczych, których granice, numery i liczbę wybieranych radnych w każdym okręgu wyborczym określa załącznik do niniejszej uchwały.

§2

Wykonanie uchwały powierza się Przewodniczącemu Zarządu Gminy Stare Miasto.

§3

Uchwała wchodzi w życie z dniem podjęcia i podlega ogłoszeniu w Dzienniku Urzędowym Województwa Wielkopolskiego oraz podaje się ją do wiadomości w sposób zwyczajowo przyjęty.

Przewodniczący
Rady Gminy
(-) *Konstanty Olejniczak*

**Załącznik
do uchwały nr XLV/315/2002
Rady Gminy Stare Miasto
z dnia 21 czerwca 2002 roku**

Liczba ludności 9331
Liczba wybieranych radnych 15
Norma przedstawicielska 622

Numer obwodu	Siedziba obwodu	Sołectwa	Liczba mandatów	Numer okręgu
1	Szkoła Podstawowa w Starym Mieście ul. Szkolna 9 tel. 241-62-28	Rumin	1	1
		Stare Miasto	3	2
2	Zespół Szkół Ekonomiczno-Uslugowych w Żychlinie ul. Parkowa 2 tel. 244-26-63	Żychlin	3	3
		Janowice		
3	Szkoła Podstawowa w Krągoli tel. 241-55-91	Karsy	1	4
		Krągola		
		Krągola Pierwsza		
4	Szkoła Podstawowa w Liścu Wielkim tel. 241-52-31	Bicz	3	5
		Lisiec Mały		
		Lisiec Wielki		
		Kazimierów		
		Żdźary	1	6
5	Szkoła Podstawowa w Modle Królewskiej tel. 241-55-35	Główiew	1	7
		Modła Królewska	1	8
6	Szkoła Podstawowa w Barczygłowie tel. 241-63-16	Barczygłów	1	9
		Trójka		

2877

UCHWAŁA Nr XLV/316/2002 RADY GMINY W STARYM MIEŚCIE

z dnia 21 czerwca 2002 r.

w sprawie utworzenia obwodów głosowania, ustalenia ich granic i numerów oraz wyznaczenia siedzib Obwodowych Komisji Wyborczych dla przeprowadzenia wyborów samorządowych

Na podstawie art. 30 ust. 1-3, art. 31 ustawy z dnia 16 lipca 1998 roku Ordynacja wyborcza do rad gmin, rad powiatów i sejmików województw (Dz.U. Nr 95, poz. 602 z późniejszymi zmianami), Rada Gminy Stare Miasto uchwala co następuje:

§1

1. W gminie Stare Miasto tworzy się 6 obwodów głosowania.
2. Granice, numery obwodów oraz siedziby Obwodowych Komisji Wyborczych określa załącznik do niniejszej uchwały.

§2

Wykonanie uchwały powierza się Przewodniczącemu Zarządu Gminy Stare Miasto.

§3

Uchwała wchodzi w życie z dniem podjęcia i podlega ogłoszeniu w Dzienniku Urzędowym Województwa Wielkopolskiego oraz podaje się ją do wiadomości w sposób zwyczajowo przyjęty.

Przewodniczący
Rady Gminy
(-) *Konstanty Olejniczak*

**Załącznik
do uchwały Nr XLV/316/2002
Rady Gminy Stare Miasto
z dnia 21 czerwca 2002 roku**

Liczba ludności 9331
Liczba wybieranych radnych 15
Norma przedstawicielska 622

Numer obwodu	Siedziba obwodu	Sołectwa	Liczba mandatów
1	Szkoła Podstawowa w Starym Mieście ul. Szkolna 9 tel. 241-62-28	Rumin: Rumin, Posoka	1
		Stare Miasto	3
2	Zespół Szkół Ekonomiczno-Ustugowych w Żychlinie ul. Parkowa 2 tel. 244-26-63	Żychlin, Janowice	3
3	Szkoła Podstawowa w Krągoli ul. Prosta tel. 241-55-91	Karsy, Krągola, Krągola Pierwsza	1
4	Szkoła Podstawowa w Liścu Wielkim tel. 241-52-31	Bicz: Bicz, Bicz Ostatki Lisiec Mały: Lisiec Mały, Kruszyna Lisiec Wielki: Lisiec Wielki, Zgoda Kazimierów: Kazimierów, Lisiec Nowy, Niklas, Przysieka	3
		Żdźary: Żdźary, Żdźary Kolonia	1
5	Szkoła Podstawowa w Modle Królewskiej tel. 241-55-35	Główiew: Główiew, Posada, Tomaszew	1
		Modła Królewska: Modła Kolonia, Modła Królewska, Modła Księża	1
6	Szkoła Podstawowa w Barczyglowie tel. 241-63-16	Barczyglów Trójka: Nowiny, Trójka	1

2878

UCHWAŁA Nr XXXV/180/2002 RADY GMINY I MIASTA STAWISZYN

z dnia 9 lipca 2002 r.

w sprawie podziału Gminy i Miasta Stawiszyn na okręgi wyborcze, ustalenia ich granic i numerów oraz liczby radnych wybieranych w każdym okręgu

Na podstawie art. 92 ust. 2 ustawy z dnia 16 lipca 1998 roku - Ordynacja wyborcza do rad gmin, rad powiatów i sejmików województw (Dz.U. z 1998 r. Nr 95, poz. 602 ze zmianami) w związku z art. 15 ust. 3 ustawy z dnia 11 kwietnia 2001 r. o zmianie ustaw; o samorządzie gminnym, o samorządzie powiatowym, o samorządzie województwa, o administracji rządowej w województwie oraz o zmianie niektórych innych ustaw(Dz.U. Nr 45, poz. 497) uchwała się, co następuje:

§1

Dla wyboru Rady Gminy i Miasta Stawiszyn ustala się podział miasta i gminy Stawiszyn na okręgi wyborcze, ich granice i numery oraz liczbę radnych wybieranych w każdym okręgu wyborczym zgodnie z załącznikiem do niniejszej uchwały.

§2

Wykonanie uchwały powierza się Zarządowi Gminy i Miasta Stawiszyn.

§3

Uchwała wchodzi w życie z dniem podjęcia i podlega ogłoszeniu w Dzienniku Urzędowym Województwa Wielkopolskiego oraz podaniu do publicznej wiadomości w sposób zwyczajowo przyjęty.

Przewodniczący
Rady Gminy i Miasta Stawiszyn
(-) mgr inż. Andrzej Dolny

Załącznik
do Uchwały Nr XXXV/180/2002
Rady Gminy i Miasta Stawiszyn
z dnia 9 lipca 2002 roku

GMINA I MIASTO STAWISZYN

Numer okręgu	Granice okręgu wyborczego	Liczba radnych wybieranych w okręgu
1	2	3
1.	Miasto: Stawiszyn	3
2.	Sołectwa:	1
	Długa Wieś Pierwsza	
	Długa Wieś Druga	
	Długa Wieś Trzecia	
3.	Sołectwa:	2
	Nowy Kiączyn	
	Petryki	
	w tym wsie:-	
	- Petryki	
- Łączyn		
- Stary Kiączyn		
4.	Sołectwa:	1
	Piątek Mały	
	Piątek Mały-Kolonia	
5.	Sołectwo: Piątek Wielki	1
6.	Sołectwa:	1
	Pólko – Ostrówek	
	Werginki	
	Wyrów	
	w tym wsie:	
	- Wyrów	
- Złotniki Małe-Kolonia		
7.	Sołectwo: Zbiersk	1
8.	Sołectwo: Zbiersk-Cukrownia	4
9.	Sołectwo: Zbiersk-Kolonia	1
RAZEM		15

2879

UCHWAŁA Nr XXXV/181/2002 RADY GMINY I MIASTA STAWISZYN

z dnia 9 lipca 2002 r.

w sprawie utworzenia stałych obwodów głosowania na obszarze Gminy i Miasta Stawiszyn

Na podstawie art. 30 ust. 2 pkt. 1 ustawy z dnia 16 lipca 1998 roku - Ordynacja wyborcza do rad gmin, rad powiatów i sejmików województw (Dz.U. z 1998 r. Nr 95, poz. 602 ze zmianami) uchwała się, co następuje:

§1

Dokonuje się podziału Gminy i Miasta Stawiszyn na stałe obwody głosowania, zgodnie z załącznikiem do niniejszej uchwały.

§2

Traci moc podział na obwody głosowania ustalony uchwałą Nr 68/59/98 Zarządu Gminy i Miasta Stawiszyn z dnia 4 września 1998 roku w sprawie utworzenia obwodów głosowania na terenie Gminy i Miasta Stawiszyn.

§3

Wykonanie uchwały powierza się Zarządowi Gminy i Miasta Stawiszyn.

§4

Uchwała wchodzi w życie z dniem podjęcia i podlega ogłoszeniu w Dzienniku Urzędowym Województwa Wielkopolskiego oraz podaniu do publicznej wiadomości w sposób zwyczajowo przyjęty.

Przewodniczący
Rady Gminy i Miasta Stawiszyn
(-) mgr inż. Andrzej Dolny

**Załącznik
do Uchwały Nr XXXV/181/2002
Rady Gminy i Miasta Stawiszyn
z dnia 9 lipca 2002 roku**

GMINA I MIASTO STAWISZYN

Numer obwodu głosowania	Granice obwodu głosowania	Siedziba Obwodowej Komisji Wyborczej
1	2	3
1	Miasto: Stawiszyn	Szkoła Podstawowa w Stawiszynie ul. Szkolna 8
2	Sołectwo: Długa Wieś Pierwsza Sołectwo: Długa Wieś Druga Sołectwo: Długa Wieś Trzecia Sołectwo: Nowy Kiączyń Sołectwo: Petryki w tym wsie: - Petryki - Łyczyn - Stary Kiączyń Sołectwo: Piątek Mały Sołectwo: Piątek Mały-Kolonia Sołectwo: Piątek Wielki Sołectwo: Pólko – Ostrówek Sołectwo: Werginki Sołectwo: Wyrów w tym wsie: - Wyrów - Złotniki Małe-Kolonia	Szkoła Podstawowa w Stawiszynie ul. Szkolna 8
3	Sołectwo: Zbiersk Sołectwo: Zbiersk-Cukrownia Sołectwo: Zbiersk-Kolonia	Miejsko-Gminny Ośrodek Kultury w Zbiersku

2880

UCHWAŁA Nr XXIX/278/2002 RADY MIEJSKIEJ GMINY STĘSZEW

z dnia 26 czerwca 2002 r.

w sprawie podziału gminy Stęszew na okręgi wyborcze, określenia ich granic i numerów oraz ustalenia liczby radnych wybieranych w każdym okręgu w wyborach samorządowych

Na podstawie art. 92 ust. 1 i 2 ustawy z dnia 16 lipca 1998 roku - Ordynacja wyborcza do rad gmin, rad powiatów i sejmików województw (Dz.U. Nr 95, poz. 602, Nr 160, poz. 1060, z roku 2001 Nr 45, poz. 497, Nr 89, poz. 971 i Nr 23, poz. 220 z 2002 roku) Rada Miejska Gminy Stęszew uchwała co następuje:

§1

Dokonuje się podziału gminy na 6 okręgów wyborczych, których granice, numery i liczbę wybieranych radnych w każdym okręgu wyborczym określa załącznik do niniejszej uchwały.

§2

Traci moc uchwała Nr II/30/98 Zarządu Miejskiego Gminy Stęszew z dnia 19 sierpnia 1998 roku w sprawie podziału gminy na okręgi wyborcze oraz ustalenia liczby radnych wybieranych w każdym okręgu oraz uchwała Nr II/34/98

Zarządu Miejskiego Gminy Stęszew z dnia 8 września 1998 roku zmieniająca uchwałę w sprawie podziału gminy na okręgi wyborcze oraz ustalenia liczby radnych wybieranych w każdym okręgu.

§3

Wykonanie uchwały powierza się Burmistrzowi Gminy Stęszew.

§4

Uchwała wchodzi w życie z dniem podjęcia i podlega ogłoszeniu w Dzienniku Urzędowym Województwa Wielkopolskiego oraz podaje się do publicznej wiadomości w sposób zwyczajowo przyjęty na terenie gminy.

Przewodniczący
Rady Miejskiej Gminy Stęszew
(-) inż. *Mirosław Potrawiak*

**Załącznik
do uchwały Nr XXIX/278/2002
Rady Miejskiej Gminy Stęszew
z dnia 26 czerwca 2002 roku**

Nr okręgu	Granice okręgu wyborczego	Liczba mieszkańców	Wskaźnik	Ilość mandatów	Ilość mieszk. na 1 mandat
1	Miasto Stęszew: część miasta leżąca na lewym brzegu rzeki Samicy z wyłączeniem całej ulicy Wojska Polskiego	2717	3,01	3	906
2	Miasto Stęszew: część miasta leżąca na prawym brzegu rzeki Samicy łącznie z całą ulicą Wojska Polskiego	2422	2,68	3	807
3	Dębno (Dębienko, Drogostawiec), Wielkawieś (Kraplewo), Zamysłowo, Twardowo, Srocko Małe Wieś	1820	2,02	2	910
4	Będlewo (Srocko Małe PGR), Łódź (Łódź Leśniczówka), Trzebaw (Górka), Witobel	1869	2,07	2	934
5	Modrze (Modrze-Leśniczówka, Żydowo, Smętówko), Drożdżyce, Wronczyn (Zaparcin), Strykowo (Strykówko)	2660	2,95	3	887
6	Sapowice (Antonin), Słupia, Jezioraki, Piekary, Skrzyńki, Tomiczki, Tomice (Rybojedzko), Mirosławki	2054	2,27	2	1027

2881

UCHWAŁA Nr XXIX/279/2002 RADY MIEJSKIEJ GMINY STĘSZEW

z dnia 26 czerwca 2002 r.

w sprawie utworzenia na terenie Gminy Stęszew obwodów głosowania

Na podstawie art. 30 ust. 2, art. 31 ust. 2 ustawy z dnia 16 lipca 1998 roku - Ordynacja wyborcza do rad gmin, rad powiatów i sejmików województw (Dz.U. Nr 95, poz. 602, Nr 160, poz. 1060, z roku 2001 Nr 45, poz. 497, Nr 89, poz. 971 i Dz.U. Nr 23, poz. 220 z 2002 roku) Rada Miejska Gminy Stęszew uchwala co następuje:

§1

1. Tworzy się na terenie gminy Stęszew 7 obwodów głosowania.
2. Wykaz obwodów głosowania stanowi załącznik do niniejszej uchwały.

§2

Traci moc uchwała Nr II/35/98 Zarządu Miejskiego Gminy Stęszew z dnia 8 września 1998 roku w sprawie utworzenia na terenie Gminy Stęszew obwodów głosowania oraz uchwa-

ła Nr XVI/148/2000 Rady Miejskiej Gminy Stęszew z dnia 24 sierpnia 2000 roku zmieniająca tą uchwałę.

§3

Wykonanie uchwały powierza się Zarządowi Miejskiemu Gminy Stęszew.

§4

Uchwała wchodzi w życie z dniem podjęcia i podlega ogłoszeniu w Dzienniku Urzędowym Województwa Wielkopolskiego oraz podaje się do publicznej wiadomości w sposób zwyczajowo przyjęty na terenie gminy.

Przewodniczący
Rady Miejskiej Gminy Stęszew
(-) inż. *Miroslaw Potrawiak*

**Załącznik
do uchwały Nr XXIX/279/2002
Rady Miejskiej Gminy Stęszew
z dnia 26 czerwca 2002 roku**

Nr obvodu głosowania	Granice obvodu	Siedziba obwodowej komisji wyborczej	Nr okręgu
1 Stęszew	Miasto Stęszew: część miasta leżąca na lewym brzegu rzeki Samicy z wyłączeniem całej ulicy Wojska Polskiego	Stęszew ul. Poznańska 11 Dom Kultury tel. 813-40-71	1
2 Stęszew	Miasto Stęszew: część miasta leżąca na prawym brzegu rzeki Samicy łącznie z całą ulicą Wojska Polskiego	Stęszew ul. Szkolna 1 Gimnazjum tel. 813-41-47	2
3 Stęszew	Dębno (Dębienko, Drogostawiec), Wielkowieś (Kraplewo), Zamysłowo, Twardowo, Srocko Małe Wieś	Stęszew ul. Poznańska 25 Szkoła Podstawowa tel. 813-41-92	3
4 Łódź	Będlewo (Srocko Małe PGR), Łódź (Łódź Leśniczówka), Trzebaw (Górka), Witobel	Łódź ul. Szkolna 24 budynek byłej szkoły tel. 813-44-41	4
5 Modrze	Modrze (Modrze-Leśniczówka, Żydowo, Smętówko), Drożdżyce, Wronczyn (Zaparcin),	Modrze ul. Kościuszki 14 Szkoła Podstawowa tel. 819-57-72	5
6 Strykowo	Strykowo (Strykówko)	Strykowo ul. Bukowska 2 świątelnia wiejska tel. 813-45-31	5
7 Jeziorki	Sapowice (Antonin), Słupia, Jeziorki, Piekary, Skrzyńki, Tomiczki, Tomice (Rybojedzko), Mirostławki	Jeziorki ul. Pakowa 7 Szkoła Podstawowa tel. 819-60-87	6

2882

UCHWAŁA Nr XLI/286/02 RADY GMINY STRZAŁKOWO

z dnia 20 czerwca 2002 r.

w sprawie podziału gminy Strzałkowo na okręgi wyborcze, określenia ich granic i numerów oraz ustalenia liczby radnych wybieranych w każdym okręgu, w wyborach samorządowych

Na podstawie art. 92 ustawy z dnia 16 lipca 1998 r. Ordynacja wyborcza do rad gmin, rad powiatów i sejmików województw (Dz.U. nr 95, poz. 602 ze zm.) i art. 15 ust. 3 ustawy z dnia 11 kwietnia 2001 r. o zmianie ustaw: o samorządzie gminnym, o samorządzie powiatowym, o samorządzie województw, o administracji rządowej w województwie oraz zmianie niektórych innych ustaw (Dz.U. Nr 45, poz. 497 ze zm.) Rada Gminy Strzałkowo, uchwała, co następuje:

§1

Dokonuje się podziału gminy na 5 okręgów wyborczych, których granice, numery i liczbę wybieranych radnych w każdym okręgu wyborczym określa załącznik do niniejszej uchwały.

§2

Wykonanie uchwały powierza się Przewodniczącemu Zarządu - Wójtowi Gminy.

§3

Uchwała wchodzi w życie z dniem podjęcia i podlega ogłoszeniu w wojewódzkim dzienniku urzędowym oraz podaje się ją do wiadomości publicznej w sposób zwyczajowo przyjęty.

Przewodniczący
Rady Gminy
(-) *Włodzimierz Musielak*

**Załącznik nr 1
do uchwały Nr XLI/286/02**

Numer obwodu	Granice okręgu	Liczba mieszk. w okręgu	Numer okręgu	Liczba radnych wybier. w okręgu
1.	Strzałkowo ulice: Aleja Prymasa Wyszyńskiego, Brzezińskiego, Czterdziestolecia PRL, Generała Sikorskiego, Jagiellonów, Krótka, Księdza Marusarza, Lipowa, Ogrodowa, Ostrowska, Parkowa, Piastowska, Polna, Powidzka, Promienna Szkolna, Trzydziestolecia PRL, Tysiąclecia, Wschodnia, 1 Maja, 20 Stycznia, 22 Lipca Wsie: Bielawy, Łęczec	2.481	1	4
2.	Strzałkowo ulice: Andrzejewskiego, Asnyka, Azaliowa, Daszyńskiego, Dworcowa, Fiolkowa, Górna, Hiacyntowa, Hulewiczów, Iwaskiewicz, Jaśminowa, Kochanowskiego, Kolejowa, Konwaliowa, Konopnickiej, Kopernika, Kościuszki, Lawendowa, Leśna, Magnoliowa, Makowa, Malwowa, Mickiewicza, Orzeszkowej, Paruszevska, Powst. Wielkopolskich, Prusa, Przybyszewskiego, Pułaskiego, Rolnicza, Różana, Słowackiego, Witosa, Wojska Polskiego, Wrzosowa, Zachodnia Wieś: Pospólno	2.290	2	4
3.	Sołectwa: Babin, Babin Olędry, Janowo, Janowo Olędry, Kornaty, Ostrowo Kościelne	1.344	3	2
4.	Sołectwa: Brudzewo, Chwałkowice, Katarzynowo Szemborowo, Wólka	1.763	4	3
5.	Sołectwa: Graboszewo, Krępkowo, Młodziejewice, Paruszewo, Skarboszewo	1.586	5	2
6.	Strzałkowo ulica Pułaskiego 1 (DPS) (obwód zamknięty)	133	2	

Liczba mieszkańców gminy Strzałkowo wg stanu na dzień 31.12.2001 r. wynosiła 9.597.
Norma przedstawicielska – 640.

2883

UCHWAŁA Nr XLI/287/02 RADY GMINY STRZAŁKOWO

z dnia 20 czerwca 2002 r.

w sprawie utworzenia obwodów głosowania, ustalenia ich granic i numerów oraz wyznaczenia siedzib Obwodowych Komisji Wyborczych dla przeprowadzenia wyborów samorządowych

Na podstawie art. 30 ust. 1-3, art. 31 ustawy z dnia 16 lipca 1998 r. Ordynacja Wyborcza do rad gmin, rad powiatów i sejmików województw (Dz.U. Nr 95, poz. 602 ze zm.) Rada Gminy Strzałkowo uchwala, co następuje:

§1

1. W gminie Strzałkowo tworzy się 6 obwodów głosowania.
2. Granice, numery obwodów oraz siedziby Obwodowych Komisji Wyborczych określa załącznik do niniejszej uchwały.

§2

Wykonanie uchwały powierza się Przewodniczącemu Zarządu - Wójtowi Gminy.

§3

Uchwała wchodzi w życie z dniem podjęcia i podlega ogłoszeniu w wojewódzkim dzienniku urzędowym oraz podaje się ją do wiadomości publicznej w sposób zwyczajowo przyjęty.

Przewodniczący
Rady Gminy
(-) *Włodzimierz Musielak*

**Załącznik nr 1
do uchwały Nr XLI/286/02**

Numer obwodu	Granice okręgu	Siedziba Obwodowej Komisji Wyborczej
1.	Strzałkowo ulice: Aleja Prymasa Wyszyńskiego, Brzezińskiego, Czterdziestolecia PRL, Generała Sikorskiego, Jagiellonów, Krótka, Księdza Marusarza, Lipowa, Ogrodowa, Ostrowska, Parkowa, Piastowska, Polna, Powidzka, Promienna Szkolna, Trzydziestolecia PRL, Tysiąclecia, Wschodnia, 1 Maja, 20 Stycznia, 22 Lipca Wsie: Bielawy, Łężec	Urząd Gminy Strzałkowo tel. 2750625
2.	Strzałkowo ulice: Andrzejewskiego, Asnyka, Azaliowa, Daszyńskiego, Dworcowa, Fiołkowa, Górna, Hiacyntowa, Hulewiczów, Iwaszkiewicza Jaśminowa, Kochanowskiego, Kolejowa, Konwaliowa, Konopnickiej, Kopernika, Kościuszki, Lawendowa, Leśna, Magnoliowa, Makowa, Malwowa, Mickiewicza, Orzeszkowej, Paruszevska, Powst. Wielkopolskich, Prusa, Przybyszewskiego, Pułaskiego, Rolnicza, Różana, Słowackiego, Witosa, Wojska Polskiego, Wrzosowa, Zachodnia Wieś: Pospólno	Gminny Ośrodek Kultury w Strzałkowie tel. 2750043
3.	Sołectwa: Babin, Babin Olędry, Janowo, Janowo Olędry, Kornaty, Ostrowo Kościelne	Sala wiejska Ostrowo Kościelne tel. 2750431
4.	Sołectwa: Burdzewo, Chwałkowice, Katarzynowo Szemborowo, Wólka	Sala wiejska Burdzewo tel. 2759145
5.	Sołectwa: Graboszewo, Krępkowo, Młodziejewice, Paruszewo, Skarboszewo	Sala wiejska Graboszewo tel. 2750212
6.	Strzałkowo ulica Pułaskiego 1 (DPS) (obwód zamknięty)	Dom Pomocy Społecznej w Strzałkowie tel. 2750097

2884

UCHWAŁA Nr 169/XXX/2002 RADY MIEJSKIEJ SULMIERZYC

z dnia 18 czerwca 2002 r.

w sprawie zmian w podziale miasta Sulmierzyce na okręgi wyborcze

Na podstawie art. 92 ust. 2 ustawy z dnia 16 lipca 1998 roku - Ordynacja wyborcza do rad gmin, rad powiatów i sejmików województw (Dz.U. Nr 95, poz. 602 ze zmianami) uchwala się, co następuje:

§1

W podziale miasta Sulmierzyce na okręgi wyborcze, określonym w załączniku do Uchwały Zarządu Miasta Sulmierzyce z dnia 11 sierpnia 1998 roku Nr 130/98 w sprawie podziału miasta Sulmierzyce na okręgi wyborcze, ustalenia ich granic i numerów oraz liczby radnych wybieranych w każdym okręgu (Dz.Urz. Woj. Kaliskiego Nr 19, poz. 115) wprowadza się następującą zmianę:

- 1) w okręgu wyborczym nr 1 w rubryce Granice okręgu po wyrazach „Profesora Laskowskiego” dodaje się wyrazy „Generała Świerczewskiego”.

§2

Wykonanie uchwały powierza się Zarządowi Miasta Sulmierzyce.

§3

Uchwała wchodzi w życie z dniem podjęcia i podlega ogłoszeniu w Dzienniku Urzędowym Województwa Wielkopolskiego oraz podaniu do publicznej wiadomości w sposób zwyczajowo przyjęty.

Przewodniczący
Rady Miejskiej
(-) Antoni Filipiak

**Załącznik
do uchwały Nr 169/XXX/2002
z dnia 18 czerwca 2002 r.**

Numer okręgu wyborczego	Granica okręgu	Liczba radnych w okręgu
1	Błonie, Krotoszyńska, Granowice, Powstańców Wielkopolskich, Księdza Siwickiego, Generała Kutrzeby, Stryczyńskiego, Generała Sikorskiego, Profesora Laskowskiego, Generała Świerczewskiego	3
2	Odolanowska, Aleja Kłonowicza, Krótka, Myśliwska	3
3	Nowa Kaliska, Ceglarska, Polna, Poznańska, Rynkowa, Szkolna, Nowokościelna	3
4	Rynek, Strzelecka, Zielezińskiego, Starokościelna, Osiedle Ciechańskiego, Uciechowska, Rolnicza	3
5	XXX - lecia PRL, Sadownicza, Asnyka, Wiosny Ludów, Broniewskiego, Leona Piątka, Wrocławska	3

2885

UCHWAŁA Nr L/548/2002 RADY MIEJSKIEJ W SWARZĘDZU

z dnia 19 czerwca 2002 r.

w sprawie podziału gminy na okręgi wyborcze

Na podstawie art. 89, 90 ust. 2 oraz art. 92 ustawy z dnia 16 lipca 1998 roku Ordynacja Wyborcza do rad gmin, rad powiatów i sejmików województw (Dz.U. Nr 95 poz. 602 z późniejszymi zmianami) oraz Zarządzenia nr 70/02 Wojewody Wielkopolskiego z dnia 13 maja 2002 r., w sprawie ustalenia liczby radnych wybieranych do rad gmin i rad powiatów w województwie wielkopolskim oraz Sejmiku Województwa Wielkopolskiego Rada Miejska uchwała co następuje:

§1

Dokonuje się podziału gminy na okręgi wyborcze zgodnie z załącznikiem do niniejszej uchwały.

§2

Siedzibą Gminnej Komisji Wyborczej w Swarzędzu jest budynek Urzędu Miasta, i Gminy, Rynek 1 w Swarzędzu.

§3

Wykonanie uchwały powierza się Burmistrzowi Miasta i Gminy Swarzędzu.

§4

Uchwała wchodzi w życie z dniem podjęcia i podlega ogłoszeniu w Dzienniku Urzędowym Województwa Wielkopolskiego oraz zostanie podana do publicznej wiadomości w sposób zwyczajowo przyjęty.

Przewodnicząca
Rady Miejskiej
(-) mgr Anna Tomicka

**Załącznik
do uchwały Nr L/548/2002
Rady Miejskiej w Swarzędzu
z 19 czerwca 2002 r.**

OKRĘG WYBORCZY Nr 1

Osiedle Czwartaków, Osiedle Dąbrowszczaków (od numeru 9 do numeru 27), Osiedle Kościuszkowców, ulica Gryniów
Liczba wybieranych radnych 5

OKRĘG WYBORCZY Nr 2

Ulice:
Bramkowa, Brzoskwiniowa, A. Cieszkowskiego, Cicha, Cmentarna, Cybińska, Czereśniowa Działkowa, J. Gagarina, Gołę-

bia, Górków, Z. Grudzińskiego, Grunwaldzka, Gruszczyńska, Jasińska, Jesionowa, J. Kasprowicza, J. Kilińskiego, Kobylnicka, Kosynierów, Kórnicka (Rynek - A-2), Krańcowa, Krótka, Malinowa, Mała Rybacka, A. Mickiewicza, Morełowa, Napoleńska, Nowy Świat, Ogrodowa, Osiedlowa, I. Paderewskiego, Piaski, Pl. Niezlomnych, Plac. Powstańców Wlkp. Podgórna, Polna (od nr 1 do nr 8), Poznańska, Różana, J. Rutkowskiego, Rynek, Skryta, J. Słowackiego, Sporna, Stawna, Strzelecka, św. Marcina, L. Teligii, Warszawska, Wąska, Wiankowa, Wielka Rybacka, Wiśniowa, Wrzesińska, Zacisze, Zamkowa, Zapłocie, Zwycięstwa, Żwirki i Wigury, Żytnia
Osiedla:

Dąbrowszczaków (od numeru 1 do numeru 8), Władysława IV, Zygmunta III Wazy,
Liczba wybieranych radnych 5

OKRĘG WYBORCZY Nr 3

Ulice:

Armii Poznań, Bednarska, J. Bema, Boczna, J. Brzechwy, J. Chełmońskiego, J. Dąbrowskiego, Dworcowa, A. Fiedlera, Graniczna, Gwiazdzista, Jaskółcza, T. Kaczorowskiego, M. Konopnickiej, M. Kopernika, W. Kossaka, T. Kościuszki, Kowalska, Kórnicka (od A-2 do końca), I. Krasickiego, I. Kraszewskiego, Kręta, Kuśnierska, T. Kutrzeby, Kwiatowa, Łukowa, Leśna, 3 Maja, K. Marcinkowskiego, J. Matejki, Miła, Miodowa, H. Modrzejewskiej, Nowowiejska, Okrężna, E. Orzeszkowej, Pawia, Piaskowa, Pieprzyka, Plac Zielony, Pogodna, Polna (od nr 9 do końca), Południowa, J. Poniatowskiego, Poziomkowa, B. Prusa, J. Przybylskiego, M. Reja, M. Reymonta, J. Rivoli, Rolna, Rzemieślnicza, H. Sienkiewicza, P. Skargi, M. Skłodowskiej-Curie, Słoneczna, Słowicza, Sosnowa, Spokojna, S. Staszica, H. Szumana, W. Sikorskiego, Szmaragdowa, J.J. Śniadeckich, Średzka, Topolowa, Tortunia, R. Traugutta, Tysiąclecia, Warzywna, P. Wawrzyniaka, P. A. Wilkońskich, L. Wyczółkowskiego, J. Wybickiego, Zachodnia, Zielona, Złota, S. Żeromskiego, Żurawia

Osiedla:

H. Cegielskiego, T. Działyńskiego, M. Mielżyńskiego, E. Raczyńskiego

Liczba wybieranych radnych 6

OKRĘG WYBORCZY Nr 4

Wsie:

Bogucin, Garby, Gortatowo, Gruszczyń, Janikowo, Jasin, Karłowice, Katarzynki, Kobylnica, Kruszewnia, Łowęcin, Paczkowo, Puszczykowo-Zaborze, Rabowice, Sarbinowo, Sokolniki, Uzarzewo, Wierzenica, Wierzonka, Zalasewo.

Liczba wybieranych radnych 5

2886

UCHWAŁA Nr LII/560/2002 RADY MIEJSKIEJ W SWARZĘDZU

z dnia 10 lipca 2002 r.

w sprawie podziału gminy na obwody głosowania

Na podstawie art. 30 ust. 1, 2 i 3 ustawy z dnia 16 lipca 1998 r. Ordynacja wyborcza do rad gmin, rad powiatów i sejmików województw (Dz.U. Nr 95, poz. 602 z późniejszymi zmianami) Rada Miejska uchwala, co następuje:

§1

Tworzy się obwody głosowania zgodnie z załącznikiem do niniejszej uchwały.

§2

Wykonanie uchwały powierza się Burmistrzowi Miasta i Gminy Swarzędz.

§3

Traci moc uchwała nr L/549/2002 Rady Miejskiej w Swarzędzu z dnia 19 czerwca 2002 r. w sprawie: podziału gminy na obwody głosowania.

§4

Uchwała wchodzi w życie po upływie 14 dni od dnia opublikowania w Dzienniku Urzędowym Województwa Wielkopolskiego oraz zostanie podana do publicznej wiadomości w sposób zwyczajowo przyjęty.

Przewodnicząca
Rady Miejskiej
(-) mgr Anna Tomicka

**Załącznik
do uchwały Nr LII/560/2002
Rady Miejskiej w Swarzędzu
z dnia 10 lipca 2002 r.**

PODZIAŁ MIASTA I GMINY SWARZĘDZ NA OBWODY GŁOSOWANIA

NR OBWODU GŁOSOWANIA	GRANICE OBWODU GŁOSOWANIA
1	Obwód obejmuje część Miasta Swarzędza ograniczoną ul. Orlą - Pawią, - Armii Poznań – od południa granicą administracyjną miasta – ul. H. Szumana – ul. J. Przybylskiego oraz S. Kirkora – ul. Poznańską (droga nr 2) – Skansenem Pszczelarskim – torami kolejowymi (wyborcy ul. Poznańskiej nie należą do obwodu głosowania nr 1) Obwód obecnie obejmuje następujące ulice: Armii Poznań, J. Bema, Jaskółcza, T. Kaczorowskiego, Leśna, 3 Maja, Miodowa, H. Modrzejewskiej, Pawia, Piaskowa, J. Pieprzyka, Plac Zielony, Poziomkowa, J. Przybylskiego, J. Rivoli, Rzemieślnicza, Słowicza, Sosnowa, S. Staszica, H. Szumana, J.J. Śniadeckich, Topolowa, Tortunia, Żurawia
2	MIASTO SWARZĘDZ: Osiedle Edwarda Raczyńskiego od numeru 5
3	MIASTO SWARZĘDZ: Osiedla: Tytusa Działyńskiego, Macieja Mielżyńskiego, Edwarda Raczyńskiego (od numeru 1 do 4)
4	MIASTO SWARZĘDZ: Osiedle: Hipolita Cegielskiego
5	Obwód obejmuje część Miasta Swarzędza ograniczoną od zachodu administracyjną miasta – ul. Poznańską (droga nr 2) – Strugą Mielcucha – ul. Strzelecką. Obwód obecnie obejmuje następujące ulice: Brzoskwiniowa, Czereśniowa, Działkowa, Jesionowa, J. Kasprowicza, Krańcowa, Malinowa, Morełowa, Napoleońska, I. Paderewskiego, Strzelecka (od numeru 17 do końca), Stawka, Wiśniowa
6	Obwód obejmuje część Miasta Swarzędza ograniczoną terenami przemysłowymi (dawnej Swarzędzkiej Fabryki Mebli) – ul. Poznańską (droga nr 2) – od wschodu i południa granicą administracyjną miasta – ul. Kórnicką torami kolejowymi (wyborcy z ulicy Poznańskiej nie należą do obwodu głosowania nr 6). Obwód obecnie obejmuje następujące ulice: Boczna, J. Brzechwy, J. Dąbrowskiego, Dworcowa, A. Fiedlera, Gwiazdzista, T. Kościuszki, Kórnicka (od ul. Poznańskiej do torów kolejowych). I. Kraszewskiego, Kręta, Kwiatowa, T. Kutrzeby, K. Marcinkowskiego, J. Matejki, E. Orzeszkowej, Pogodna, Polna, (od numeru 9 do końca), Południowa, J. Poniatowskiego, H. Sienkiewicza, W. Sikorskiego, P. Skargi, Słoneczna, Szmaragdowa, Średzka, P. Wawrzyniaka, P.A. Wilkońskich, Złota

7	Obwód obejmuje część Miasta Swarzędza ograniczoną: od południa granicą administracyjną miasta, od wschodu graniczy z terenami osiedli mieszkaniowych M. Mielżyńskiego i T. Działyńskiego, dalej ograniczona jest Rowem Zalasewskim – torami kolejowymi – ul. Kórnicką. Obwód obecnie obejmuje następujące ulice: Bednarska, J. Chelmońskiego, Graniczna, M. Konopnickiej, M. Kopernika, W. Kossaka, Kowalska, Kórnicka (od torów kolejowych do końca), I. Krasickiego, Kuśnierska, Łąkowa, Miła, Nowowiejska, Okrężna, B. Prusa, M. Reja, W. Reymonta, Rolna, M. Skłodowskiej – Curie, Spokojna, Traugutta, Tysiąclecia, Warzywna, J. Wybickiego, L. Wyczółkowskiego, Zachodnia Zielona, S. Żeromskiego
8	Obwód obejmuje część Miasta Swarzędza ograniczoną: od północny i wschodu granicą administracyjną miasta oraz ul. Poznańską – ul. Polną – ul. A. Cieszkowskiego oraz ulice Górków i Grudzińskiego (wyborcy z ulicy Poznańskiej nie należą do obwodu głosowania nr 8). Obwód obecnie obejmuje następujące ulice: Cicha, A. Cieszkowskiego, Cmentarna, Cybińska, J. Gagarina, Górków, Grunwaldzka, Z. Grudzińskiego, Jasińska, Kobylnicka, Osiedlowa, Polna (od numeru 1 do 8), Różana, J. Rutkowskiego, Skryta, J. Słowackiego, Spokojna, L. Teligi, Wąska, Zacisze, Zwycięstwa, Żwirki i Wigury, Żytunia
9	Obwód obejmuje część Miasta Swarzędza ograniczoną ulicami: Zamkowa – Rynek – Gołębia – Nowy Świat – A. Cieszkowskiego – Górków – Z. Grudzińskiego oraz ulice: św. Marcina i Kosynierów (wyborcy z ulic Górków i Grudzińskiego nie należą do obwodu głosowania nr 9). Obwód obecnie obejmuje następujące ulice: Bramkowa, Gołębia, Gruszczyńska, Kosynierów, Krótka, Mała Rybacka, A. Mickiewicza, Świętego Marcina, Nowy Świat, Ogrodowa, Plac Powstańców Wielkopolskich, Rynek, Wielka Rybacka, Zamkowa
10	Obwód obejmuje część Miasta Swarzędza ograniczoną ul. Polną – ul. Poznańska (droga nr 2) – Struga Mielcuch – ul. Strzelecka – ul. Podgórna – plac Niezłomnych – ul. Piaski – ul. Kilińskiego – ul. Wiankowa, - ul. Warszawska – ul. A. Cieszkowskiego i cała ulica Wrzesińska (wyborcy z ulic Poznańskiej, Polnej i Cieszkowskiego nie należą do obwodu głosowania nr 10). Obwód obecnie obejmuje następujące ulice: J. Kilińskiego, Kórnicka (od Rynku do ul. Poznańskiej), Piaski, Plac Niezłomnych, Podgórna, Strzelecka (od numeru 1 do 13), Warszawska, Wiankowa, Wrzesińska, Zapłocie
11	MIASTO SWARZĘDZ Osiedle Dąbrowszczaków od numeru 9
12	MIASTO SWARZĘDZ Osiedle Dąbrowszczaków (od numeru 1 do 8), Osiedle Zygmunta III Wazy, Osiedle Władysława IV
13	MIASTO SWARZĘDZ Osiedle Czwartaków nr 4, 5, 6, 7, 14, 15, 16, 17, 18, 19, 20
14	MIASTO SWARZĘDZ Osiedle Czwartaków nr 2, 3, 10, 11, 12, 21, 22, 23, ulica Gryniów
15	MIASTO SWARZĘDZ Osiedle Kościuszkowców od numeru 1 do 18
16	MIASTO SWARZĘDZ Osiedle Kościuszkowców od numeru 19
17	WSIE: Gortatowo, Jasin, Łowęcin
18	WSIE: Garby, Kruszewnia, Rabowice, Zalasewo
19	WSIE: Karlówice, Wierzonka, Wierzenica (z wyjątkiem ulicy Krętej)
20	WSIE: Paczkowo, Puszczykowo Zaborze, Sarbinowo, Sokolniki Gwiazdowskie
21	WSIE: Gruszczyn, Katarzynki, Uzarzewo
22	WSIE: Kobylnica
23	WSIE: Bogucin, Janikowo, Wierzenica ulica: Kręta

2887

UCHWAŁA Nr XXXI/223/02 RADY MIASTA I GMINY SZAMOCIN

z dnia 21 czerwca 2002 r.

w sprawie dokonania podziału miasta i gminy Szamocin na okręgi wyborcze oraz ustalenia ich granic i liczby radnych w każdym okręgu wyborczym

Na podstawie art. 15 ust. 3 ustawy z dnia 11 kwietnia 2001 roku o zmianie ustawy o samorządzie gminnym, ustawy o samorządzie powiatowym, ustawy o samorządzie województwa, o administracji rządowej w województwie oraz o zmianach niektórych innych ustaw (Dz.U. Nr 45 poz. 497), w związku z art. 90 ust. 1, art. 91 oraz art. 92 ust. 2 i 3 ustawy z dnia 16 lipca 1998 roku - Ordynacja wyborcza do rad gmin, rad powiatów i sejmików województw (Dz.U. Nr 95 poz. 602 z późn. zm.) oraz, Rada Miasta i Gminy Szamocin uchwala, co następuje:

§1

Ustala się okręgi wyborcze, ich numery i granice oraz liczbę radnych wybieranych w każdym okręgu wyborczym w mieście i gminie Szamocin według załącznika nr 1 do niniejszej uchwały.

§2

Wykonanie uchwały powierza się Zarządowi Miasta i Gminy Szamocin.

§3

Uchwała podlega ogłoszeniu w Dzienniku Urzędowym Województwa Wielkopolskiego, a po jednym jej egzemplarzu otrzymują: Wojewoda Wielkopolski i Komisarz Wyborczy.

§4

Uchwała wchodzi w życie z dniem podjęcia.

Przewodniczący
Rady Miasta i Gminy Szamocin
(-) mgr Jan Wendt

**Załącznik Nr 1
do uchwały Nr XXXI/223/02
Rady MiG Szamocin
z dnia 21 czerwca 2002 r.**

NUMERY I GRANICE OKRĘGU WYBORCZEGO I LICZBY RADNYCH W OKRĘGU WYBORCZYM

Nr okręgu	Granice okręgów wyborczych	Liczba mieszkańców w okręgu	Liczba radnych we okręgu
1	Szamocin: ul. Margonińska, Polna, Rolna, Chodziecka, Staszica, Parkowa	576	1
2	Szamocin: ul. Dworcowa, Ogrodowa, Plac Wolności, Kosarzyn nr: 1, 2	538	1
3	Szamocin: ul. Rynek, Paderewskiego	467	1
4	Laskowo, Mielimaka, Piłka, Nowy Młyn	281	1
5	Szamocin: ul. 19 Stycznia nr: 12, 14, 16, 18, 20, 22 ul. Osiedle Smolary	670	1
6	Szamocin: ul. Generała Józefa Hallera, Leśna, Nowy Ludwikowiec	450	1
7	Szamocin: ul. Wodna, Nowa, Kościelna, Górna, 19 Stycznia nr: 1, 2, 3, 4, 5, 6, 8, 9, 10, 11, 13, 15, 17, 19, 21, 23, 25, 27, 29, 29A, 31	537	1
8	Atanazyń, Szamoty, Borówki	486	1
9	Heliodorowo	311	1
10	Borowo, Jaktorowo, Jaktorówko, Swoboda	310	1
11	Lipa, Nowy Dwór, Józefy	420	1
12	Lipia Góra, Sokolec	640	1
13	Józefowice, Nałęczka, Raczyn, Nadolnik, Strzelczyki, Kosarzyn nr: 3, 4, 5,	652	1
14	Szamocin: ul. Szkolna, Łąkowa, Szpitalna, Sikorskiego, Witosa, Wyszyńskiego, Tartaczna	471	1
15	Szamocin: ul. Aleja Marcinkowskiego	548	1

2888

UCHWAŁA Nr XLIV/400/02 RADY MIASTA I GMINY SZAMOTUŁY

z dnia 21 czerwca 2002 r.

w sprawie podziału miasta i gminy Szamotuły na okręgi wyborcze, ustalenia ich granic, numerów oraz liczby radnych wybieranych w każdym okręgu wyborczym

Na podstawie art. 15 ust. 3 ustawy z dnia 11 kwietnia 2001 r. o zmianie ustaw: o samorządzie gminnym, o samorządzie powiatowym, o samorządzie województwa, o administracji rządowej w województwie oraz o zmianie niektórych innych ustaw (Dz.U. Nr 45, poz. 497 z późniejszymi zmianami), w związku z art. 90 ust. 2, art. 91 oraz art. 92 ust. 2 i 3 ustawy z dnia 16 lipca 1998 r. - Ordynacja wyborcza do rad gmin, rad powiatów i sejmików województw (Dz.U. Nr 95, poz. 602 z późniejszymi zmianami) uchwała się co następuje:

§1

Dla wyboru Rady Miasta i Gminy Szamotuły dokonuje się podziału miasta i gminy na okręgi wyborcze, ustala się numery i granice oraz liczbę radnych wybieranych w każdym okręgu wyborczym jak w załączniku Nr 1 do niniejszej uchwały.

§2

Uchwała podlega przekazaniu Wojewodzie Wielkopolskiemu i Komisarzowi Wyborczemu.

§3

Wykonanie uchwały powierza się Zarządowi Miasta i Gminy Szamotuły.

§4

Traci moc uchwała Nr II/332/98 Zarządu Miasta i Gminy Szamotuły z dnia 14 sierpnia 1998 r. w części dotyczącej okręgów wyborczych.

§5

Uchwała wchodzi w życie z dniem podjęcia i podlega ogłoszeniu w Dzienniku Urzędowym Województwa Wielkopolskiego oraz podaniu do publicznej wiadomości przez rozplakowanie na tablicach ogłoszeń.

Przewodniczący
Rady Miasta i Gminy Szamotuły
(-) mgr Bohdan Zieliński

**Załącznik Nr 1
do Uchwały Nr XLIV/400/02
Rady Miasta i Gminy Szamotuły
z dnia 21 czerwca 2002 r.**

Podział miasta i gminy Szamotuły na okręgi wyborcze

Nr OKRĘGU WYBORCZEGO	GRANICE OKRĘGU WYBORCZEGO	LICZBA RADNYCH W OKRĘGU
1	2	3
I	<p>MIASTO SZAMOTUŁY</p> <p>ulice: Akacyjowa, Boczna, Borowa, Brzozowa, Bukowa, Edmunda Caliera, Cicha, Cienista, Cmentarna, Czereśniowa, Dębowa, Długa, Dobra, Gajowa, Gruszowa, Halszki, Jabłoniowa, Jastrowska, Jaworowa, Jaśminowa, Jesienna, Kalinowa, Kasztanowa, Klonowa, Mikołaja Kopernika, Kwiatowa, Letnia, Leśna, Ignacego Łukasiewicza, Al. I-go Maja, Miła, Jędrzeja Moraczewskiego, Morelowa, Ogrodowa, Ostrorogska, Owocowa, Podgórna, Polna, Al. Powstania Styczniowego, Powstańców Wielkopolskich, Prosta, Różana, Rzemieślnicza, Sezamkowa, Marii Curie Skłodowskiej, Plac Henryka Sienkiewicza, Skryta, Spokojna, Edmunda Pawła Strzeleckiego, Szczuczyńska, Jana Jędrzeja Śniadeckich, Heliodora Święcickiego, Topolowa, Uskok, Wierzbowa, Wiejska, Wiosenna, Wiosny Ludów, Wiśniowa, Zakole, Zamkowa, Zielona, Zimowa, Żwirki i Wigury.</p> <p>WSIE Grabówiec, Ludwikowo, Mutowo, Piotrkówko, Śmiłowo, Szczuczyn, Twardowo</p>	6

II	MIASTO SZAMOTUŁY ulice: Barwna, Wojciecha Bogusławskiego, Braci Czeskich, Jana Henryka Dąbrowskiego, Dworcowa Nr 1-29, Franciszkańska, Gąsawska, Garncarska, Jana Jonstona, Aleksandra Kamińskiego, Kaptłańska, Jana Kasprowicza, Kiszewska, Hugona Kołłątaja, Kościelna, Ignacego Krasickiego, Krótka, Joachima Lelewela, Lipowa, 11 Listopada, Łąkowa, 3-go Maja, Młyńska, Adama Naruszewicza, Cypriana Kamila Norwida, Al. Niepodległości, Nowa, Feliksa Nowowiejskiego, Odległa, Okrężna, Piekarska, Pływacka, Poprzeczna, Poznańska, Promienista, Przelot, Przybrodzka, Ratuszowa, Rynek, Rynkowa, Piotra Skargi, Słoneczna, Juliusza Słowackiego, Słowiańska, Spółdzielcza, Św. Stanisława, Stanisława Staszica, Strumykowa, 27 stycznia, Sukiennicza, Średnia, Szkolna, Wąska, Wioślarska, Wodna, Wroniecka, Franciszka Zabłockiego, Zaulek, Stanisława Zgaińskiego.	5
	WIEŚ Gąsawy, Gąsawy ul. Gąsawska, ul. Słowiańska, Nowy Folwark	
III	MIASTO SZAMOTUŁY ulice: Aleksandra Aujezdeckiego, Leonarda Glabisza, Łukasza Górki, Hokejowa, Mateusza Kmity, Kolarska, Romana Łopińskiego, Łucznicza, Romana Maya, Jana Ostroroga, Jana Paterki, Piłkarska, Maksymiliana Rabesa, Robotnicza, Grzegorza Snopka, Sportowa, Sprinterska, Szachowa, Waclawa Szamotulczyka, Dobrogosta Szamotulskiego, Tenisowa, Marii Wicherkiewiczowej.	5
	WIEŚ Baborowo, Baborówko, Kašinowo, Kępa, Lulinec, Myszkowo, Pamiątkowo, Piaskowo, Przeclaw, Przeclawek, Rudnik, Witoldzin, Żalewo	
IV	MIASTO SZAMOTUŁY ulice: Stefana Batorego, Błękitna, Bolesława Chrobrego, Daleka, Dworcowa od Nr 30-51 Husarska, Władysława Jagiełły, Kręta, Bolesława Krzywoustego, Władysława Łokietka, Mieszka I, Adama Mickiewicza, Obornicka, Al. Jana Pawła II, Pogodna, Przemysłowa, Rolna, Rzeczna, Składowa, Jana III Sobieskiego, Zygmunta Starego, Świdlińska, Kazimierza Wielkiego, Wojska Polskiego, Zacisze.	5
	WIEŚ Brodziszewo, Czyściec, Emilianowo, Gałowo, Jastrowo, Koźle, Krzeszkowice, Lipnica, Ostrolesie, Otorowo, Przyborowo, Przyborówko	

Z-ca Burmistrza
 Miasta i Gminy Szamotuły
 (–) inż. Otton Nowicki

2889

UCHWAŁA Nr XLII/22/2002 RADY GMINY SZYDŁOWO

w sprawie podziału Gminy Szydłowo na okręgi wyborcze, ustalenia ich granic i numerów oraz liczby radnych wybieranych w każdym okręgu

Na podstawie art. 18 ust. 2 pkt 15 ustawy z dnia 8 marca 1990 r. o samorządzie gminnym (Dz.U. z 2001 r. Nr 142, poz. 1591 wraz ze zmianami), art. 15 ust. 3 ustawy z dnia 11 kwietnia 2001 r. o zmianie ustaw: o samorządzie gminnym, o samorządzie powiatowym, o samorządzie województwa, o administracji rządowej w województwie oraz o zmianie niektórych innych ustaw (Dz.U. Nr 45, poz. 497 wraz ze zmianami), w związku z art. 90 ust. 1, art. 91 oraz art. 92 ust. 2 i 3 ustawy z dnia 16 lipca 1998 r. Ordynacja wyborcza do rad gmin, rad powiatów i sejmików województw (Dz.U. Nr 95, poz. 602 wraz ze zmianami) oraz Zarządzenia Nr 70/2002

Wojewody Wielkopolskiego z dnia 13 maja 2002 r. w sprawie ustalenia liczby radnych wybieranych do rad gmin i rad powiatów w województwie wielkopolskim oraz Sejmiku Województwa Wielkopolskiego (Dziennik Urzędowy Województwa Wielkopolskiego Nr 69) uchwała się, co następuje:

§1

Dokonuje się podziału Gminy Szydłowo na okręgi wyborcze, ustala ich granice i numery oraz określa liczbę radnych wybieranych w każdym okręgu zgodnie z załącznikiem do niniejszej uchwały.

§2

Uchwała podlega niezwłocznie przekazaniu Wojewodzie Wielkopolskiemu oraz Komisarzowi Wyborczemu w Pile.

§3

Wykonanie uchwały powierza się Zarządowi Gminy Szydłowo.

§4

Uchwała wchodzi w życie z dniem podjęcia i podlega ogłoszeniu w Dzienniku Urzędowym Województwa Wielkopolskiego oraz podaniu do publicznej wiadomości poprzez wywieszenie na tablicy ogłoszeń w Urzędzie Gminy Szydłowo.

Przewodniczący
Rady Gminy
(-) Jan Musiałek

**Załącznik
do Uchwały Nr XLII/22/2002
Rady Gminy Szydłowo
z dnia 28 czerwca 2002 r.**

**PODZIAŁ GMINY NA OKRĘGI WYBORCZE, ICH GRANICE I NUMERY
ORAZ LICZBA RADNYCH WYBIERANYCH W KAŻDYM OKRĘGU**

Sołectwo	Numer okręgu	Granice okręgu	Liczba radnych wybieranych w okręgu
Szydłowo	1	Szydłowo	2
Jaraczewo, Zawada	2	Jaraszewo, Furman, Zawada	1
Nowy Dwór, Leżenica, Kolonia Leżenica	3	Nowy Dwór, Leżenica, Kolonia Leżenica	1
Gądek, Pokrzywnica, Kłodowa	4	Gądek, Pokrzywnica, Kłoda	1
Róża Wielka	5	Róża Wielka, Róża Mała, Różanka, Kolonia Busz, Kolonia Wielka Róża	1
Skrzatusz	6	Skrzatusz, Pluty, Coch, Dąbrowa Kłęśnik, Wildek	2
Dolaszewo, Kotuń	7	Dolaszewo, Kotuń, Cyk	2
Stara Łubianka, Tarnowo, Nowa Łubianka	8	Stara Łubianka, Czaplino, Tarnowo, Zabrodzie, Nowa Łubianka	4
Dobrzyca, Krępsko	9	Dobrzyca, Krępsko, Płytnica, Stacja PKP	1

2890

UCHWAŁA Nr 339/XXXIX/02 RADY MIEJSKIEJ GMINY ŚLESIN

z dnia 28 czerwca 2002 r.

w sprawie podziału Gminy Ślesin na okręgi wyborcze, określenie ich granic i numerów oraz ustalenie liczby radnych wybieranych w każdym okręgu, w wyborach samorządowych

Na podstawie art. 92 ustawy z dnia 16 lipca 1998 roku - Ordynacja wyborcza do rad gmin, powiatów i sejmików województw (Dz.U. Nr 65, poz. 602 z późniejszymi zmianami) i art. 15 ust. 3 ustawy z dnia 11 kwietnia 2001 roku o zmianie ustaw: o samorządzie gminnym, o samorządzie powiatowym, o samorządzie województw, o administracji rządowej w województwie oraz zmianie niektórych innych ustaw (Dz.U. Nr 45, poz. 497 z późniejszymi zmianami) Rada Miejska Gminy Ślesin uchwala, co następuje:

§1

Dokonuje się podziału Gminy Ślesin na 12 okręgów wyborczych, których granice, numery i liczbę wybieranych radnych w każdym okręgu wyborczym określa załącznik do niniejszej uchwały.

§2

Wykonanie uchwały powierza się Burmistrzowi Miasta i Gminy Ślesin.

§3

Uchwała wchodzi w życie z dniem podjęcia i podlega ogłoszeniu w Dzienniku Urzędowym Województwa Wielkopolskiego oraz podaje się ją do wiadomości publicznej w sposób zwyczajowo przyjęty.

Przewodniczący Rady
(-) *Jerzy Maciejewski*

Załącznik
do uchwały Nr 339/XXXIX/02
Rady Miejskiej Gminy Ślesin
z dnia 28 czerwca 2002 r.

Podział Gminy Ślesin na okręgi wyborcze, określenie ich granic i numerów oraz ustalenie liczby radnych wybieranych w każdym okręgu, w wyborach samorządowych

Numer okręgu	Granice okręgu	Liczba radnych wybieranych w okręgu	Liczba mieszkańców w okręgu Stan na 31.12.2001 r.
1.	miasto Ślesin – ulice: Akacyjowa, Brzozowa, Bukowa, Dębowa, Gorańska, Kleczewska, Klonowa, Spokojna, Topolowa, Wierzbowa, Żwirki i Wigury, XXX Lecia PRL	1	1.035
2.	miasto Ślesin – ulice: Cegielniana, Dąbrowskiej, Doroszewskiego, Dunikowskiego, Działki, Generała Świerczewskiego, Iwaszkiewicza, Kliny, Kopernika, Kotarbińskiego Kruczkowskiego, Langego, Miłosza, Munka, Polna, Prymasa Wyszyńskiego, Schillera, 20 Stycznia, Tuwima, Witosa, Wyzwolenia, Zawadzkiego, Zielona	1	932
3.	miasto Ślesin – ulice: Berwińskiego, Czekalskiego, Knieja, Kościelna, Krótka, Napoleona, Nowomiejska, Nowy Rynek, Ogrodowa, Piaski, Plac Wolności, Przystępka, Sadowa, Słoneczna, Targowa, Wodna	1	1.039
4.	Sołectwa: Biskupie, Różnowa, Ostrowąż	1	889
5.	Sołectwa: Goranin, Honoratka, Lubomyśle, Mikorzyn	2	1.785
6.	Sołectwa: Kijowiec, Marianowo	1	746
7.	Sołectwa: Głębockie, Szyszyn, Szyszyńskie Holendry	2	1.490
8.	Sołectwa: Ignacewo, Kolebki, Leśnictwo.	1	809
9.	Sołectwa: Piotrkowice, Półwiosek Lubstowski	1	967
10.	Sołectwa: Półwiosek Stary, Wąsosze	1	854
11.	Sołectwa: Julia, Kępa, Niedźwiady, Wygoda	1	828
12.	Sołectwa: Bylew, Licheń Stary, Pogoń Gostawicka	2	1.686

2891

UCHWAŁA Nr 340/XXXIX/02 RADY MIEJSKIEJ GMINY ŚLESIN

z dnia 28 czerwca 2002 r.

w sprawie utworzenia obwodów głosowania na terenie Gminy Ślesin

Na podstawie art. 30 ust. 1, 2 i 3, art. 31 ustawy z dnia 16 lipca 1998 roku - Ordynacja wyborcza do rad gmin, powiatów i sejmików województw (Dz.U. Nr 65, poz. 602 z późniejszymi zmianami) Rada Miejska Gminy Ślesin uchwala, co następuje:

§1

Tworzy się na terenie Gminy Ślesin 10 obwodów głosowania, których numery, granice oraz siedziby obwodowych komisji wyborczych określa załącznik do niniejszej uchwały.

§2

Wykonanie uchwały powierza się Burmistrzowi Miasta i Gminy Ślesin.

§3

Uchwała wchodzi w życie z dniem podjęcia i podlega ogłoszeniu w Dzienniku Urzędowym Województwa Wielkopolskiego oraz podaje się ją do wiadomości publicznej w sposób zwyczajowo przyjęty.

Przewodniczący Rady
(-) Jerzy Maciejewski

**Załącznik
do uchwały Nr 340/XXXIX/02
Rady Miejskiej Gminy Ślesin
z dnia 28 czerwca 2002 r.**

Wykaz obwodów głosowania, ich numery i granice na terenie miasta i gminy Ślesin

Numer obwodu	Granice obwodu	Siedziba Obwodowej Komisji Wyborczej
1.	miasto Ślesin – ulice: Akacyjowa, Brzozowa, Bukowa, Dębowa, Gorańska, Kleczewska, Klonowa, Spokojna, Topolowa, Wierzbowa, Żwirki i Wigury, XXX Lecia PRL	Szkoła Podstawowa w Ślesinie
2.	miasto Ślesin – ulice: Berwińskiego, Cegielniana, Czekalskiego, Dąbrowskiej, Doroszewskiego, Dunikowskiego, Działki, Generała Świerczewskiego, Iwaszkiewicza, Kliny, Knieja, Kopernika, Kotarbińskiego, Kościelna, Kruczkowskiego, Krótka, Langego, Miłosza, Munka, Napoleona, Nowomiejska, Nowy Rynek, Ogrodowa, Piaski, Plac Wolności, Polna, Prymasa Wyszyńskiego, Przystępka, Sadowa, Schillera, Słoneczna, 20 Stycznia, Targowa, Tuwima, Witosa, Wodna, Wyzwolenia, Zawadzkiego, Zielona	Gimnazjum w Ślesinie
3.	miasto Ślesin: mieszkańcy Domu Pomocy Społecznej w Ślesinie, przy ul. Kościelnej	Dom Pomocy Społecznej w Ślesinie
4.	Sołectwa: Biskupie, Ostrowąż, Różnowa	Szkoła Podstawowa w Ostrowążu
5.	Sołectwa: Goranin, Honoratka, Lubomyśle, Mikorzyn	Świetlica Ośrodka Wypoczynkowego WITYNG w Mikorzynie
6.	Sołectwa: Głębockie, Kijowiec, Marianowo, Szyszyn, Szyszyńskie Holendry	Szkoła Podstawowa w Szyszyńskich Holendrach
7.	Sołectwa: Ignacewo, Kolebki, Leśnictwo	Szkoła Podstawowa w Ignacewie
8.	Sołectwa: Julia, Kępa, Niedźwiady, Piotrkowice, Półwiosek Lubstowski, Wygoda	Szkoła Podstawowa w Piotrkowicach
9.	Sołectwa: Półwiosek Stary, Wąsosze	Szkoła Podstawowa w Wąsoszach
10.	Sołectwa: Bylew, Licheń Stary, Pogoń Gosławicka	Szkoła Podstawowa w Licheniu Starym

2892

UCHWAŁA Nr 499/XLVI/02 RADY MIEJSKIEJ W ŚREMIE

z dnia 24 maja 2002 r.

w sprawie podziału gminy Śrem na okręgi wyborcze

Na podstawie art. 92 ust. 2 ustawy z dnia 16 lipca 1998 r. Ordynacja wyborcza do rad gmin, rad powiatów i sejmików województw (Dz.U. Nr 95, poz. 602 z późn. zmianami), Rada Miejska w Śremie uchwala, co następuje:

§1

Ustala się okręgi wyborcze w gminie Śrem, ich granice i numery oraz liczbę radnych wybieranych w każdym okręgu według załącznika do niniejszej uchwały.

§2

Wykonanie uchwały powierza się Zarządowi Miejskiemu w Śremie.

§3

Uchwała podlega ogłoszeniu w Dzienniku Urzędowym Województwa Wielkopolskiego i na tablicach informacyjnych Urzędu Miejskiego w Śremie.

§4

Uchwała wchodzi w życie z dniem podjęcia.

Przewodniczący Rady
(-) *Bolesław Woškowiak*

**Załącznik
do Uchwały Nr 499/XLVI/02
Rady Miejskiej w Śremie
z dnia 24 maja 2002 r.**

Okręg Wyborczy Nr	GRANICE OKRĘGU WYBORCZEGO	Liczba radnych wybieranych w okręgu
1	<p>MIASTO ŚREM ULICE: Tadeusza Bora Komorowskiego, Dezyderego Chłapowskiego, Stefana Grota Roweckiego, Grunwaldzka, Leopolda Okulickiego, 1 Maja,</p>	6
2	<p>MIASTO ŚREM ULICE: Andersena, Brzechwy, Długa, Grunwaldzka, Dezyderego Chłapowskiego, Chałubińskiego, Józefa Chełmońskiego, Cmentarna, Fryderyka Chopina, Fabryczna, Gen. Wł. Sikorskiego, Gierymskiego, Artura Grottgera, Kolberga, Kolejowa, Konstytucji 3 Maja, Kopernika, Wojciecha Kossaka, Korczaka, Kręta, Tadeusza Makowskiego, Jacka Malczewskiego, Makuszyńskiego, Floriana Marciniaka, Jana Matejki, Stanisława Moniuszki, Michałowskiego, Zofii Nałkowskiej, Cypriana Kamila Norwida, Nadbrzeżna, Nenckiego, Nowowiejskiego, Elizy Orzeszkowej, Puchalskiego, Ignacego Paderewskiego, Władysława Reymonta, Romera, Skłodowskiej – Curie, Strzeleckiego, Strusia, Karola Szymanowskiego, Śniadeckiego, Święcickiego, Tatarkiewicza, Tuwima, Stanisława Witkiewicza, Stanisława Wyspiańskiego, Leona Wyczółkowskiego, Zachodnia, Zielona, Zaulek Olgi Boznańskiej, Zaulek Jana Cybisa, Żwirowa, Żurawia.</p>	5

3	<p>MIASTO ŚREM ULICE: Wacława Adamskiego, Akacjowa, Józefa Bema, Floriana Dąbrowskiego, dr Seweryna Matuszewskiego, Józefa Dutkiewicza, Tytusa Działyńskiego, Farna, Franciszkańska, Aleksandra Głowackiego, Glinki, Gołębia, Gostyńska, Jasna, Jana Kilińskiego, Marii Konopnickiej, Jana Kochanowskiego, Hugo Kollątaja, Końcowa, Kosynierów, Tadeusza Kościuszki, Krótka, Łazienkowa, Łąkowa, Mała Łazienkowa, Mała Rzeźnicka, Adama Mickiewicza, Młyńska, Andrzeja Frycza Modrzewskiego, Nowa Strzelnica, Ogrodowa, Jana Ostroroga, Parkowa, Piaskowa, Józefa Piłsudskiego, Plac 20 Października, Plac Straży Pożarnej, Podgórna, Podwale, Polna, ks. Jerzego Popiełuszki, Poprzeczna, Powstańców Wielkopolskich, Poznańska, Przemysłowa, Promenada, Prymasa Stefana Wyszyńskiego, Raclawicka, Mikołaja Reja, ks. Antoniego Rzadkiego, Stary Rynek, Stanisława Staszica, Szewska, Szkolna, Szeroka, Środkowa, Targowa, Tylina, ks. Piotra Wawrzyniaka, Wiejska, Wielka Rzeźnicka, Wiosny Ludów, Wojska Polskiego, Wschodnia, Józefa Wybickiego, Ludwika Zamenhofs.</p> <p>WIEŚ Kawcze</p>	5
4	<p>WSIE: Binkowo, Błociszewo, Bodzyniewo, Borgowo, Bystrzek, Dalewo, Dąbrowa, Dobczyn, Gaj, Góra, Grodzewo, Grzymysław, Kadzewo, Kaleje, Krzyżanowo, Luciny, Łęg, Marianowo, Marszewo, Mateuszewo, Mechlin, Mórka, Niestabin, Nochowo, Nochówko, Olsza, Orkowo, Ostrowo, Pelczyn, Psarskie, Pucółowo, Pyszca, Sosnowiec, Szymanowo, Tesiny, Wirginowo, Wyrzeka, Zbrudzewo.</p>	5

2893

UCHWAŁA Nr 500/XLVI/02 RADY MIEJSKIEJ W ŚREMIE

z dnia 24 maja 2002 r.

w sprawie zmian w podziale na obwody głosowania w gminie Śrem

Na podstawie art. 31 ust. 2 i 3 ustawy z dnia 16 lipca 1998 r. Ordynacja wyborcza do rad gmin, rad powiatów i sejmików województw (Dz.U. Nr 95 poz. 602 ze zmianami) Rada Miejska w Śremie uchwala, co następuje:

§1

Dokonuje się zmian w podziale na obwody głosowania wymienione w załączniku do uchwały Nr 93/42/98 Zarządu Miejskiego w Śremie z dnia 9 września 1998 r. wraz z późniejszymi zmianami w sprawie utworzenia na obszarze gminy Śrem obwodów głosowania w brzmieniu następującym:

- 1) Obwód głosowania Nr 2 - wykreśla się ulicę Dezyderego Chłapowskiego nr 21, 23, 25, 27, 29, 31, 33,
- 2) W obwodzie głosowania Nr 8 wykreślić ulicę Dezyderego Chłapowskiego nr 19,
- 3) Obwód głosowania Nr 3 - przed ulicę 1 Maja dopisuje się ulicę Dezyderego Chłapowskiego nr 19, 21, 23, 25, 27, 29, 31, 33,
- 4) Obwód głosowania Nr 4 - wykreśla się ulicę Fryderyka Chopina,
- 5) Obwód głosowania Nr 5 - wykreśla się ulice: Chałubińskiego, Kolberga, Kopernika, Stanisława Moniuszki, Nenckiego,

- go, Nowowiejskiego, Skłodowskiej - Curie, Strzeleckiego, Śniadeckiego, Święcickiego, Tatarkiewicza, Romera,
- 6) Tworzy się dodatkowy Obwód głosowania Nr 6 - z siedzibą Obwodowej Komisji Wyborczej - Przedszkole Nr 6 w Śremie, ul. Grunwaldzka 12, w skład którego wchodzi następujące ulice:
Chałubińskiego, Fryderyka Chopina, Kolberga, Kopernika, Stanisława Moniuszki, Nenckiego, Nowowiejskiego, Romera, Skłodowskiej - Curie, Strzeleckiego, Śniadeckiego, Święcickiego, Tatarkiewicza,
- 7) Dotychczasowy Obwód Nr 6 staje się Obwodem Nr 7 i odpowiednio kolejne obwody otrzymują numery:

Nr 7	Nr 8
Nr 8	Nr 9
Nr 9	Nr 10
Nr 10	Nr 11
Nr 11	Nr 12
Nr 12	Nr 13
Nr 13	Nr 14
Nr 14	Nr 15
Nr 15	Nr 16
Nr 16	Nr 17
Nr 17	Nr 18
Nr 18	Nr 19

Nr 19 Nr 20
Nr 20 Nr 21
Nr 21 Nr 22

§2

Wykaz stałych obwodów głosowania w gminie Śrem stanowi załącznik do niniejszej uchwały.

§3

Wykonanie uchwały powierza się Zarządowi Miejskiemu w Śremie.

§4

Uchwała podlega ogłoszeniu w Dzienniku Urzędowym Województwa Wielkopolskiego i na tablicach informacyjnych Urzędu Miejskiego w Śremie.

§5

Uchwała wchodzi w życie z dniem podjęcia.

Przewodniczący Rady
(-) *Bolesław Wośkowiak*

**Załącznik
do Uchwały Nr 500/XLVI/02
Rady Miejskiej w Śremie
z dnia 24 maja 2002 r.**

Nr obvodu głosowania	Granice obvodu	Siedziba Obwodowej Komisji Wyborczej
1	MIASTO ŚREM ulica: Stefana Grota Roweckiego	Szkoła Podstawowa Nr 4 w Śremie ul. Stefana Grota Roweckiego 10
2	MIASTO ŚREM ulica: Tadeusza Bora Komorowskiego	Przedszkole Nr 3 w Śremie ul. Tadeusza Bora Komorowskiego 3
3	MIASTO ŚREM ulice: Dezyderego Chłapowskiego nr 19, 21, 23, 25, 27, 29, 31, 33; 1 Maja	Przedszkole Nr 5 w Śremie ul. Tadeusza Bora Komorowskiego 4
4	MIASTO ŚREM ulice: Konstytucji 3 Maja nr 2, 4, 6; Ignacego Paderewskiego nr 2, 6, 8, Karola Szymanowskiego	Szkoła Podstawowa Nr 6 w Śremie ul. Konstytucji 3 Maja 2
5	MIASTO ŚREM ulice: Konstytucji 3 Maja 1, 3, Ignacego Paderewskiego nr 1, 3, 5, 7, 9, 11, 13	Szkoła Podstawowa Nr 6 w Śremie ul. Konstytucji 3 Maja 2
6	MIASTO ŚREM ulice: Chałubińskiego, Fryderyka Chopina, Kolberga, Kopernika, Stanisława Moniuszki, Nenckiego, Nowowiejskiego, Romera, Skłodowskiej-Curie, Strzeleckiego, Śniadeckiego, Świącickiego, Tatarkiewiczza	Przedszkole Nr 6 w Śremie ul. Grunwaldzka 12
7	MIASTO ŚREM ulica: Leopolda Okulickiego	Klub „Relax” Spółdzielni Mieszkaniowej w Śremie ul. Dezyderego Chłapowskiego 3
8	MIASTO ŚREM ulice: Dezyderego Chłapowskiego nr 4, 6, 8, 10, 12, 13, 14, 15, 16, 17, 18, Grunwaldzka nr 8	Gimnazjum Nr 1 w Śremie ul. Dezyderego Chłapowskiego 12 A
9	MIASTO ŚREM ulice: Dezyderego Chłapowskiego nr 20, 22, 24, Długa, Grunwaldzka od nr 2 do nr 6, Zofii Nałkowskiej, Cypriana Kamila Norwida, Elizy Orzeszkowej, Władysława Reymonta, Zielona	Przedszkole Nr 7 w Śremie ul. Dezyderego Chłapowskiego 12 A
10	MIASTO ŚREM ulice: Tytusa Działyńskiego, Glinki, Gostyńska, Jasna, Jana Kochanowskiego, Hugo Kollątaja, Kosynierów, Krótka, Andrzeja Frycza Modrzewskiego, Nowa Strzelnica, Jana Ostroroga, Powstańców Wielkopolskich, Promenada, Mikołaja Reja, Stanisława Staszica, Środkowa, Wiejska, Wiosny Ludów, Ludwika Zamenhofa	Szkoła Podstawowa Nr 1 w Śremie ul. Jana Kochanowskiego 2

11	<p>MIASTO ŚREM ulice: Andersena, Brzechwy, Cmentarna; Józefa Chelmońskiego, Fabryczna, Gierymskiego, Artura Grottgera, Kolejowa, Korczaka, Wojciecha Kossaka, Kręta, Tadeusza Makowskiego, Makuszyńskiego, Jacka Malczewskiego, Floriana Marciniaka, Jana Matejki, Michałowskiego, Nadbrzeźna, Puchalskiego, Gen. Wł. Sikorskiego, Strusia, Tuwima, Stanisława Witkiewicza, Leona Wyczółkowskiego, Stanisława Wyspiańskiego, Zachodnia, Zaulek Olgi Boznańskiej, Zaulek Jana Cybisa, Żwirowa, Żurawia</p>	<p>Biblioteka Publiczna Miasta i Gminy w Śremie ul. Jana Kilińskiego 2</p>
12	<p>MIASTO ŚREM ulice: Jana Kilińskiego, Marii Konopnickiej, ks. Antoniego Rządkiego, Adama Mickiewicza, Przemysłowa, Szeroka, Wojska Polskiego</p>	<p>Biblioteka Publiczna Miasta i Gminy w Śremie ul. Jana Kilińskiego 2</p>
13	<p>MIASTO ŚREM ulice: Wacława Adamskiego, Akacjowa, Józefa Bema, Floriana Dąbrowskiego, Aleksandra Głowackiego, dr Seweryna Matuszewskiego, Tadeusza Kościuszki, Łazienkowa, Mała Łazienkowa, Mała Rzeźnicka, Młyńska, Piaskowa, Józefa Piłsudskiego, Podwale, Poprzeczna, Prymasa Stefana Wyszyńskiego, Raclawicka, Stary Rynek, Szewska, Szkolna, Targowa, Tylna, Wielka Rzeźnicka, Wschodnia, Józefa Wybickiego, Wieś Kawcze</p>	<p>Gimnazjum Nr 2 w Śremie ul. Szkolna 4</p>
14	<p>MIASTO ŚREM ulice: Gołębia, Końcowa, ks. Jerzego Popiełuszki, Łąkowa, Ogrodowa, Plac 20 Października, Plac Straży Pożarnej, Polna</p>	<p>Zespół Szkół Zawodowych w Śremie ul. ks. Jerzego Popiełuszki 30</p>
15	<p>MIASTO ŚREM ulice: Józefa Dutkiewicza, Farna, Franciszkańska, ks. Piotra Wawrzyniaka, Parkowa, Podgórna, Poznańska</p>	<p>Liceum Ogólnokształcące w Śremie ul. Poznańska 11</p>
16	<p>WSIE: Błociszewo, Gaj, Krzyżanowo, Marianowo, Pucółowo</p>	<p>Poznański Ośrodek Reumatologiczny Samodzielny Publiczny Specjalistyczny ZOZ Oddział w Błociszewie ul. Rolna 2</p>
17	<p>WSIE: Góra, Psarskie, Szymanowo</p>	<p>Świetlica wsi Psarskie ul. Owocowa 6</p>
18	<p>WSIE: Niestabin, Orkowo, Zbrudzewo</p>	<p>Szkoła Podstawowa w Zbrudzewie ul. Śremska 4</p>
19	<p>WSIE: Dąbrowa, Grodzewo, Kaleje, Luciny, Mateuszewo, Mechlin, Tesiny</p>	<p>Szkoła Podstawowa w Dąbrowie ul. Śremska 2</p>
20	<p>WSIE: Binkowo, Borgowo, Bystrzek, Dobczyn, Grzymysław, Łęg, Olsza, Ostrowo, Pyszca, Sosnowiec</p>	<p>Szkoła Podstawowa w Pyszce ul. Śremska 12</p>
21	<p>WSIE: Bodzyniewo, Dalewo, Mórka, Wyrzeka</p>	<p>Szkoła Podstawowa w Wyrzeczce ul. Szkolna 10</p>
22	<p>WSIE: Kadzewo, Marszewo, Nochowo, Nochówko, Pelczyn, Wirginowo</p>	<p>Szkoła Podstawowa w Nochowie ul. Szkolna 5</p>

2894

UCHWAŁA Nr 501/XLVI/02 RADY MIEJSKIEJ W ŚREMIE

z dnia 24 maja 2002 r.

w sprawie utworzenia odrębnych obwodów głosowania w domach pomocy społecznej, zakładach opieki zdrowotnej i Areszcie Śledczym dla przeprowadzenia wyborów do rad gmin, rad powiatów i sejmików województw

Na podstawie art. 30 ust. 2 pkt 2 ustawy z dnia 16 lipca 1998 r. Ordynacja wyborcza do rad gmin, rad powiatów i sejmików województw (Dz.U. Nr 95, poz. 602 ze zmianami) Rada Miejska w Śremie uchwala, co następuje:

§1

Tworzy się odrębne obwody głosowania dla przeprowadzenia wyborów do rad gmin, rad powiatów i sejmików województw według załącznika do niniejszej uchwały.

§2

Wykonanie uchwały powierza się Zarządowi Miejskiemu w Śremie.

§3

Uchwała podlega ogłoszeniu w Dzienniku Urzędowym Województwa Wielkopolskiego i na tablicach informacyjnych Urzędu Miejskiego w Śremie.

§4

Uchwała wchodzi w życie z dniem podjęcia.

Przewodniczący Rady
(-) *Bolesław Woškowiak*

**Załącznik
do Uchwały Nr 501/XLVI/02
Rady Miejskiej w Śremie
z dnia 24 maja 2002 r.**

Nr obwodu Głosowania	Granice obwodu	Siedziba Obwodowej Komisji Wyborczej
23	WSIE: Dom Pomocy Społecznej w Psarskiem	Dom Pomocy Społecznej w Psarskiem ul. Owocowa 8
24	MIASTO ŚREM: Samodzielny Publiczny Zakład Opieki Zdrowotnej Zakład Pielęgnacyjno-Opiekuńczy w Śremie	Samodzielny Zakład Opieki Zdrowotnej Zakład Pielęgnacyjno-Opiekuńczy w Śremie ul. Promenada 7
25	MIASTO ŚREM: Dom Pomocy Społecznej	Dom Pomocy Społecznej w Śremie ul. Farna 16
26	MIASTO ŚREM: Szpital w Śremie	Szpital w Śremie ul. Chełmońskiego 1
27	MIASTO ŚREM: Areszt Śledczy w Śremie	Areszt Śledczy w Śremie ul. Ks. Piotra Wawrzyniaka 6

2895

UCHWAŁA Nr XXVIII/407/2002 RADY MIEJSKIEJ W ŚRODZIE WLKP.

z dnia 24 czerwca 2002 r.

w sprawie podziału gminy Środa Wlkp. na okręgi wyborcze, określenia ich granic i numerów oraz ustalenia liczby radnych wybieranych w każdym okręgu, w wyborach samorządowych

Na podstawie art. 92 ustawy z dnia 16 lipca 1998 r. Ordynacja wyborcza do rad gmin, rad powiatów i sejmików województw (Dz.U. Nr 95, poz. 602 z późn. zm.), i art. 15 ust. 3 ustawy z dnia 11 kwietnia 2001 r. o zmianie ustaw: o samorządzie gminnym, o samorządzie powiatowym, o samorządzie województw, o administracji rządowej w województwie oraz o zmianie niektórych innych ustaw (Dz.U. Nr 45, poz. 497 z późn. zm.), Rada Miejska w Środzie Wlkp. uchwala, co następuje:

§1

Dokonuje się podziału gminy na 3 okręgi wyborcze, których granice, numery i liczbę wybieranych radnych w każdym okręgu wyborczym określa załącznik do niniejszej uchwały.

§2

Wykonanie uchwały powierza się Przewodniczącemu Zarządu - Burmistrzowi Miasta Środa Wlkp.

§3

Uchwała wchodzi w życie z dniem podjęcia i podlega ogłoszeniu w Dzienniku Urzędowym Województwa Wielkopolskiego oraz podaje się ją do wiadomości publicznej w sposób zwyczajowo przyjęty.

Przewodniczący
Rady Miejskiej
(-) *prof. dr hab. Ireneusz Kubiaczyk*

**Załącznik Nr 1
do uchwały Nr XXVIII/407/2002
Rady Miejskiej w Środzie Wlkp.
z dnia 24 czerwca 2002 r.**

Wykaz okręgów wyborczych utworzonych do wyboru rady w gminie Środa Wielkopolska

Okręg wyborczy Nr	Granice okręgów wyborczych	Liczba radnych wybieranych w okręgu
1	2	3
1	Maja, 20 Października (bez nr 1, 2, 3, 5, 12), 27 Grudnia, Berwińskiego, Białkowskiego, Bohaterów, Brodowska, Chelmońskiego, Chłapowskiego, Czerwonego Krzyża, Dąbrowskiego od nr 12 do końca, Dojazd, Dworcowa, Działyńskich, Fromborska, Gnieźnieńska, Harcerska, Inwalidów Wojennych, Kopernika, Leszczyńskich, Libelta, Lipowa, Lotnicza, Łąkowa, Marcinkowskiego, Niedziałkowskiego, Olimpijska, Osiedle Jagiellońskie nr 22, 23, 24, 25, 26, 27, 28, 29, 30, 31, 32, 33, 34, 35, 36, 37, 38, 39, 40, 41, 42, 43, 44, 45, 46, 47, Osiedle Piastowskie, Partyzantów, Przecznicza, Raczyńskich, Ratajczaka, Rexa, Rolna, Szczanieckiej, Skautowa, Słoneczna, Spadochronowa, Sportowa, Sucharskiego, Szarych Szeregów, Szłafroka, Toruńska, Trąmpczyńskiego, Westerplatte, Wojska Polskiego, Wrzesińska, Zamojskich, Zuchowa, Żwirki i Wigury.	7

2	17 Września, 20 Października nr 1, 2, 3, 5, 12, Akacyjowa, Asnyka, Baczyńskiego, Broniewskiego, Cechowa, Chudoby, Daszyńskiego, Dąbrowskiego od nr 1 do 11, Dolna, Drzymały, Działkowa, Estkowskiego, Fredry, Gałczyńskiego, Garncarska, Generała Andersa, Generała Berlinga, Generała Bora-Komorowskiego, Generała Dowbór-Muśnickiego, Generała Hallera, Generała Kutrzeby, Generała Maczka, Generała Grota Roweckiego, Głowackiego, Górki, Jackowskiego, Jaśminowa, Kamińskiego, Kasprowicza, Kilińskiego, Kochanowskiego, Kolegiacka, Konopnickiej, Konwaliowa, Kosynierów, Kościuszki, Kórnicka, Kraszewskiego, Krótka, Kruczkowskiego, Krzyżowa, Księdza Janickiego, Księdza Jażdżewskiego, Księdza Kegla, Księdza Kozierowskiego, Księdza Meissnera, Kwiatowa, Limanowskiego, Mała Klasztorna, Marszałka Piłsudskiego, Miarki, Mickiewicza, Milewskiego, Nałkowskiej, Nekielska, Norwida, Ogrodowa, Okrzei, Opielińskiego, Orzeszkowej, Osiedle Jagiellońskie nr 1, 2, 3, 4, 5, 6, 7, 8, 9, 10, 11, 12, 13, 14, 15, 16, 17, 18, 19, 20, 21, Osiedle Młodych, Paderewskiego, Palinkiewicza, Plac Armii Poznań, Plac Kościelny, Plac Zamkowy, Plantaża, Plażowa, Pogodna, Polna, Polskiego, Poselska, Powstańców Wielkopolskich, Prądyńskiego, Prusa, Ratajskiego, Ratuszowa, Reja, Rejtana, Reymonta, Różana, Rzemieślnicza, Sadowa, Sejmikowa, Senatorska, Sienkiewicza, Sikorskiego, Słowackiego, Spacerowa, Spichrzowa, Stary Rynek, Staszica, Stawowa, Struga, Strzelecka, Szamarzewskiego, Szkolna, Szpitalna, Szymańskiego, Świętego Ducha, Świętego Wawrzyńca, Taczaka, Topolska, Tuwima, Tylna, Wałowa, Wawrzyniaka, Wiosny Ludów, Witosa, Wyspiańskiego, Zakole, Zaremby, Żeromskiego.	8
3	Annapole, Babin, Bieganowo, Brodowo, Brzeziak, Brzeziny, Chocicza, Chudzice, Chwałkowo, Czartki, Czarne Piątkowo, Dębicz, Dębiczek, Gajówka, Grójec, Henrykowo, Janowo, Januszewo, Jarosławiec, Marcelin, Kijewo, Koszuty, Koszuty Huby, Lorenka, Marianowo Brodowskie, Mączniki, Nadziejewo, Nietrzebanowo, Olszewo, Ołaczewo, Pętowo, Pierchnica, Pierchno, Pławce, Podgaj, Połajewo, Ramutki, Romanowo, Rumiejki, Ruszkowo, Słupia Wielka, Staniszewo, Starkówiec Piątkowski, Strzeszki, Szlachcin, Szlachcin Huby, Tadeuszewo, Topola, Turek, Trzebiślawki, Ulejno, Urniszewo, Winnagóra, Włostowo, Zdziechowice, Zielniczki, Zielniki, Zmysłowo, Żabikowo,	6

Siedzibą Gminnej Komisji Wyborczej jest Urząd Miejski w Środzie Wlkp. ul. Daszyńskiego 5, pok. Nr 26

2896

UCHWAŁA Nr XXVIII/408/2002 RADY MIEJSKIEJ W ŚRODZIE WLKP.

z dnia 24 czerwca 2002 r.

w sprawie utworzenia obwodów głosowania, ustalenia ich granic i numerów oraz wyznaczenia siedzib Obwodowych Komisji Wyborczych do przeprowadzenia wyborów samorządowych

Na podstawie art. 30 ust. 1-3 oraz art. 31 ustawy z dnia 16 lipca 1998 r. Ordynacja wyborcza do rad gmin, rad powiatów i sejmików województw (Dz.U. Nr 95, poz. 602 z późn. zm.), Rada Miejska w Środzie Wlkp. uchwala, co następuje:

§1

1. W Gminie Środa Wlkp. tworzy się 16 obwodów głosowania.
2. Granice, numery obwodów oraz siedziby Obwodowych Komisji Wyborczych określa załącznik do niniejszej uchwały.

§2

Wykonanie uchwały powierza się Przewodniczącemu Zarządu - Burmistrzowi Miasta Środa Wlkp.

§3

Uchwała wchodzi w życie z dniem podjęcia i podlega ogłoszeniu w Dzienniku Urzędowym Województwa Wielkopolskiego oraz podaje się ją do wiadomości publicznej w sposób zwyczajowo przyjęty.

Przewodniczący
Rady Miejskiej
(-) prof. dr hab. Ireneusz Kubiaczyk

**Załącznik Nr 1
do Uchwały Nr XXVIII/408/2002
Rady Miejskiej w Środzie Wlkp.
z dnia 24 czerwca 2002 r.**

Wykaz numerów i granic obwodów głosowania oraz siedzib Obwodowych Komisji Wyborczych

Nr obwodu	Granice obwodu	Siedziba obwodowej komisji wyborczej
1	2	3
1	Miasto Środa Wlkp. Ulice: Berwińskiego, Chłapowskiego, Liberta, Lipowa, Marcinkowskiego, Niedziałkowskiego, Ratajczaka, Szczanieckiej	Gimnazjum Nr 1 ul. Lipowa 9 63-000 Środa Wlkp.
2	Miasto Środa Wlkp. Ulice: 3 Maja, 27 Grudnia, Białkowskiego, Brodowska, Chełmońskiego, Dojazd, Działyńskich, Fromborska, Gnieźnieńska, Harcerska, Kopernika, Leszczyńskiego, Lotnicza, Osiedle Piastowskie, Raczyńskich, Rexa, Rolna, Skautowa, Słoneczna, Spadochronowa, Szarych Szeregów, Szlafroka, Toruńska, Zamojskich, Zuchowa	Szkoła Podstawowa Nr 2 ul. Dąbrowskiego 50 63-000 Środa Wlkp.
3	Miasto Środa Wlkp. Ulice: 20 Października nr 2, 12, Kościuszki od 23 do końca (nr nieparzyste) Osiedle Jagiellońskie nr 1, 2, 3, 4,5, 6, 7, 8, 9, 10, 11, 12, 13, 14, 15, 16, 17, 18, 19, 20, 21	Gimnazjum Nr 2 ul. Kościuszki 10a 63-000 Środa Wlkp.
4	Miasto Środa Wlkp. Ulice: Cechowa, Generała Berlinga, Generała Hallera, nr parzyste od nr 18 do końca i nr nieparzyste od nr 13 do końca, Głowackiego, Kraszewskiego, Księdza Kozierowskiego, Marszałka Piłsudskiego, Norwida, Okrzei, Paderewskiego nr parzyste od nr 2 d 6 i nr nieparzyste od nr 1 do 15, Poselska, Ratajskiego, Rejtana, Słowackiego	Szkoła Podstawowa nr 3 ul. 20 Października 2 63-000 Środa Wlkp.
5	Miasto Środa Wlkp. Ulice: Baczyńskiego, Daszyńskiego, Dolna, Działkowa, Generała Andersa, Generała Bora Komorowskiego, Generała Dowbór Muśnickiego, Generała Kutrzeby, Generała Grota Roweckiego, Górki, Kamińskiego, Księdza Jażdżewskiego, Księdza Meissnera, Kwiatowa, Limanowskiego, Milewskiego, Nekielska, Ogrodowa, Palinkiewiczza, Plac Zamkowy, Plantaża, Plażowa, Pogodna, Polna, Różana, Sadowa, Sikorskiego, Spacerowa, Strzelecka, Szamarzewskiego, Taczaka, Topolska, Witosa	Ratusz Urząd Stanu Cywilnego Plac Zamkowy 1 63-000 Środa Wlkp.
6	Miasto Środa Wlkp. Ulice: 20 Października (bez nr 1, 2, 3, 5, 12), Dworcowa, Przecznicza, Sportowa	Ośrodek Kultury ul. 20 Października 30 63-000 Środa Wlkp. wejście od ulicy Sportowej
7	Miasto Środa Wlkp. Ulice: Akacja, Asnyka, Broniewskiego, Estkowskiego, Fredry, Galczyńskiego, Jaśminowa, Kasprowicza, Kilińskiego nr parzyste od nr 8 do końca i nr nieparzyste od nr 13 do końca, Konopnickiej, Konwaliowa, Kosynierów, Kórnicka, Kruczkowskiego, Mickiewicza, Nałkowskiej, Orzeszkowej, Reja, Reymonta, Rzemieślnicza, Sienkiewiczza, Stawowa, Struga, Tuwima, Wawrzyńska, Wyspiańskiego, Zaremby, Żeromskiego	Zespół Szkół Rolniczych ul. Kosynierów 2 63-000 Środa Wlkp.
8	Miasto Środa Wlkp. Ulice: Łąkowa, Olimpijska, Osiedle Jagiellońskie Nr 22, 23, 24, 25, 26, 27, 28, 29, 31, 31, 32, 33, 34, 35, 36, 37, 38, 39, 40, 41, 42, 43, 44, 45, 46, 47,	Przedszkole Nr 2 ul. Kościuszki 12 63-000 Środa Wlkp.
9	Miasto Środa Wlkp. ulice: 17 Września, 20 Października nr 1, 3, 5, Dąbrowskiego od nr 1 do nr 11, Garncarska, Kilińskiego nr parzyste od nr 2 do nr 6 i nr nieparzyste od nr 1 do nr 11, Kolegiacka, Kościuszki, nr parzyste, od nr 6 do nr 10 i nr nieparzyste od nr 1 do 21, Krótka, Krzyżowa, Księdza Kegla, Mała Klasztorna, Plac Armii Poznań, Plac Kościelny, Powstańców Wielkopolskich, Ratuszowa, Sejmikowa, Senatorska, Spichrzowa, Stary Rynek, Szkolna, Szpitalna, Świętego Ducha, Świętego Wawrzyńca, Tylna, Wałowa, Wiosny Ludów	Przedszkole Nr 1 ul. 17 Września 10 63-000 Środa Wlkp.
10	Miasto Środa Wlkp. ulice: Bohaterów, Czerwonego Krzyża, Dąbrowskiego od nr 12 do końca, Inwalidów Wojennych, Partyzantów, Sucharskiego, Trąpczyńskiego, Westerplatte, Wojska Polskiego, Wrześnica, Żwirki i Wigury	Urząd Skarbowy ul. Harcerska 2 63-000 Środa Wlkp.
11	Miasto Środa Wlkp. ulice: Chudoby, Drzymały, Generała Hallera nr parzyste od nr 2 do nr 16 i nr nieparzyste od nr 1 do nr 11, Generała Maczka, Jackowskiego, Kochanowskiego, Księdza Janickiego, Miarki, Opieńskiego, Osiedle Młodych, Paderewskiego nr parzyste od nr 8 do końca i nr nieparzyste od nr 17 do końca, Polskiego, Prądyńskiego, Prusa, Staszica, Szymańskiego, Zakole	Zespół Szkół Zawodowych ul. Paderewskiego 27 63-000 Środa Wlkp.

12	Wsie: Brodowo, Brzeziak, Chwałkowo, Czartki, Dębicz, Dębiczek, Henrykowo, Janowo, Kijewo, Marionowo Brodowskie, Mączniki, Nadziejewo, Olszewo, Połazejewo, Ramutki, Rumiejki, Ruskowo, Tadeuszowo, Ulejno, Włostowo	Szkoła Podstawowa Nr 2 ul. Dąbrowskiego 50 63-000 Środa Wlkp.
13	Wsie: Brzezie, Chocisza, Chudzice, Czarne Piątkowo, Grójec, Nietrzanowo, Ołaczewo, Pierzchnica, Pierzchno, Starkówiec Piątkowski, Szlachcin, Szlachcin Huby, Winnagóra	Szkoła Podstawowa 63-013 Starkówiec Piątkowski
14	Wsie: Bieganowo, Januszewo, Jarostawiec, Marcelin, Topola, Turek, Urniszewo	Szkoła Podstawowa 63-000 Środa Wlkp.
15	Wsie: Annopole, Brzeziny, Koszuty, Koszuty Huby, Lorenka, Pętkowo, Słupia Wielka, Strzeszki, Trzebisławki, Żabikowo	Szkoła Podstawowa 63-022 Słupia Wielka
16	Wsie: Babin, Gajówka, Pławce, Podgaj, Romanowo, Staniszewo, Zdziechowice, Zielniki, Zielniczki, Zmysłowo	Szkoła Podstawowa 63-011 Pławce

2897

UCHWAŁA Nr XXVIII/409/2002 RADY MIEJSKIEJ W ŚRODZIE WLKP.

z dnia 24 czerwca 2002 r.

w sprawie utworzenia odrębnego (zamkniętego) obwodu głosowania na terenie gminy Środa Wlkp. w celu przeprowadzenia wyborów do rady gminy, rady powiatu i sejmiku województwa w wyborach samorządowych 2002 roku

Na podstawie art. 30 ust. 2 pkt 2, art. 31 ustawy z dnia 16 lipca 1998 r. Ordynacja wyborcza do rad gmin, rad powiatów i sejmików województw (Dz.U. Nr 95, poz. 602 z późn. zm.), Rada Miejska w Środzie Wlkp. uchwala, co następuje:

§1

W gminie Środa Wlkp. - tworzy się zamknięty obwód głosowania, ustala jego numer, granicę oraz siedzibę Obwodowej Komisji Wyborczej określony w załączniku do niniejszej uchwały.

§2

Wykonanie uchwały powierza się Przewodniczącemu Zarządu - Burmistrzowi Miasta Środa Wlkp.

§3

Uchwała wchodzi w życie z dniem podjęcia i podlega ogłoszeniu w Dzienniku Urzędowym Województwa Wielkopolskiego oraz podaje się ją do wiadomości publicznej w sposób zwyczajowo przyjęty.

Przewodniczący
Rady Miejskiej
(-) *prof. dr hab. Ireneusz Kubiaczyk*

**Załącznik Nr 1
do Uchwały Nr XXVIII/409/2002
Rady Miejskiej w Środzie Wlkp.
z dnia 24 czerwca 2002 r.**

Numer, granica oraz siedziba Obwodowej Komisji Wyborczej

Nr obwodu	Granice obwodu	Siedziba obwodowej komisji wyborczej
1	2	3
17	Miasto Środa Wlkp. Szpital Rejonowy im. Józefa Dietla	Szpital Rejonowy ul. Żwirki i Wigury 10 63-000 Środa Wlkp.

2898

UCHWAŁA Nr XXX/209/2002 RADY GMINY ŚWIĘCIECHOWA

z dnia 3 czerwca 2002 r.

w sprawie podziału Gminy Święciechowa na okręgi wyborcze, określenia ich granic i numerów oraz ustalenia liczby radnych wybieranych w każdym okręgu

Na podstawie art. 18 ust. 2 pkt 15 ustawy z dnia 8 marca 1990 r. o samorządzie gminnym (Dz.U. z 2001 r. Nr 142, poz. 1591 ze zmianami), art. 92 ust. 1 i 2 ustawy z dnia 16 lipca 1998 r. Ordynacja wyborcza do rad gmin, rad powiatów i sejmików województw (Dz.U. Nr 95, poz. 602 ze zmianami) i art. 15 ust. 3 ustawy z dnia 11 kwietnia 2001 r. o zmianie ustaw: o samorządzie gminnym, o samorządzie powiatowym, o samorządzie województwa, o administracji rządowej

w województwie oraz o zmianie niektórych innych ustaw (Dz.U. Nr 45, poz. 497 ze zmianami) - Rada Gminy Święciechowa na wniosek Wójta Gminy ustala, co następuje:

§1

Ustala się stałe okręgi wyborcze, granice i numery okręgów oraz liczbę radnych wybieranych w poszczególnych okręgach:

Nr okręgu	Granice okręgu	Liczba radnych
1	Święciechowa	5
2	Gołanice	1
3	Krzycko Małe	1
4	Niechlód Piotrowice	1
5	Długie Nowe Trzebiny	1
6	Strzyżewice Henrykowo Książęcy Las	1
7	Przybyszewo	1
8	Lasocice Ogrody	2
9	Długie Stare	2

§2

Traci moc Uchwała Nr 49/98 Zarządu Gminy Święciechowa z dnia 18 sierpnia 1998 r. w sprawie podziału gminy Święciechowa na okręgi wyborcze, określenia ich granic i numerów oraz ustalenia liczby radnych wybieranych w każdym okręgu.

§3

Wykonanie uchwały powierza się Zarządowi Gminy.

§4

Uchwała wchodzi w życie z dniem podjęcia i podlega ogłoszeniu w Dzienniku Urzędowym Województwa Wielkopolskiego oraz zostanie podana do publicznej wiadomości przez rozplakatowanie na terenie Gminy Święciechowa.

Przewodniczący
Rady Gminy
(-) *Marian Dolata*

2899

UCHWAŁA Nr XXX/210/2002 RADY GMINY ŚWIĘCIECHOWA

z dnia 3 czerwca 2002 r.

w sprawie granic, numerów obwodów oraz siedzib obwodowych komisji wyborczych na terenie Gminy Święciechowa dla przeprowadzenia wyborów do Rady Gminy

Na podstawie art. 18 ust 2 pkt 15 ustawy z dnia 8 marca 1990 r. o samorządzie gminnym (Dz.U. z 2001 r. Nr 142, poz. 1591 ze zmianami) i art. 30 w związku z art. 31 ustawy z dnia 16 lipca 1998 r. Ordynacja wyborcza do rad gmin, rad powiatów i sejmików województw (Dz.U. Nr 95, poz. 602 ze zmianami) - Rada Gminy Święciechowa na wniosek Wójta Gminy uchwała, co następuje:

§1

1. Dla przeprowadzenia wyborów do rady gminy obszar Gminy Święciechowa dzieli się na 4 stałe obwody głosowania.
2. Ustala się granice, numery oraz siedziby obwodowych komisji wyborczych jak w załączniku do niniejszej uchwały.

§2

Traci moc Uchwała Nr 50/98 Zarządu Gminy Święciechowa z dnia 18 sierpnia 1998 r. w sprawie utworzenia obwodów głosowania w wyborach do Rady Gminy Święciechowa.

§3

Wykonanie uchwały powierza się Zarządowi Gminy.

§4

Uchwała wchodzi w życie z dniem podjęcia i podlega ogłoszeniu w Dzienniku Urzędowym Województwa Wielkopolskiego oraz podaniu do publicznej wiadomości przez rozplakotanie na terenie Gminy Święciechowa.

Przewodniczący
Rady Gminy
(-) *Marian Dolata*

**Załącznik Nr 1
do Uchwały Nr XXX/210/2002
Rady Gminy Święciechowa
z dnia 3 czerwca 2002 r.**

Wykaz obwodów głosowania utworzonych na obszarze Gminy Święciechowa dla przeprowadzenia głosowania w wyborach do Rady Gminy

Nr obvodu głosowania	Granice obvodu	Siedziba Obwodowej Komisji Wyborczej
1	Święciechowa	Zespół Szkół Święciechowa ul. Szkolna 15
2	Gołanice	Zespół Szkół Święciechowa ul. Rynek 14
	Henrykowo	
	Krzycko Małe	
	Książęcy Las	
	Niechlód	
	Piotrowice	
3	Strzyżewice	Zespół Szkół Lasocice ul. Szkolna 13
	Lasocice	
	Ogrody	
4	Przybyszewo	Zespół Szkół Długie Stare ul. Leszczyńska 1
	Długie Nowe	
	Długie Stare	
	Trzebiny	

2900

UCHWAŁA Nr LXXVI/716/2002 RADY GMINY TARNOWO PODGÓRNE

z dnia 9 lipca 2002 r.

w sprawie podziału gminy na okręgi wyborcze, ich granice i numery oraz liczbę radnych wybieranych w każdym okręgu do przeprowadzenia wyborów do rady gminy Tarnowo Podgórne

Na podstawie art. 92 ust. 2 i 3 ustawy z dnia 16 lipca 1998 r. - Ordynacja wyborcza do rad gmin, rad powiatów i sejmików województw (Dz.U. Nr 95 poz. 602, Dz.U. Nr 160, poz. 1060, z 2001 r. Nr 45, poz. 497 i Nr 89, poz. 971 i z 2002 r. Nr 23, poz. 220) oraz art. 18 ust. 2 pkt 15 ustawy z dnia 8 marca 1990 r. o samorządzie gminnym tekst jednolity (Dz.U. Nr 142 poz. 1591 z 2001 r. i Dz.U. Nr 23, poz. 220 z 2002 r.) na wniosek Wójta Gminy Tarnowo Podgórne Rada Gminy uchwala co następuje:

§1

1. Dokonuje się podziału gminy na okręgi wyborcze, ustala ich granice i numery oraz liczbę radnych wybieranych w każdym okręgu wyborczym na obszarze gminy Tarnowo Podgórne.
2. Liczbę radnych oraz podział na okręgi wyborcze, ich granice i numery określa załącznik nr 1 do uchwały stanowiący jej integralną część.

§2

1. Uchwała podlega ogłoszeniu w Dzienniku Urzędowym Województwa Wielkopolskiego i zostanie podana do publicznej wiadomości w sposób zwyczajowo przyjęty - przez jej rozplakatowanie i opublikowanie w miesięczniku Sąsiadka-Czytaj.

2. Uchwałę przekazuje się Wojewodzie Wielkopolskiemu i Komisarzowi Wyborczemu.

§3

Wykonanie uchwały powierza się Zarządowi Gminy.

§4

1. Traci moc uchwała Nr 511/98 Zarządu Gminy Tarnowo Podgórne z dnia 18 sierpnia 1998 r. ogłoszona w dzienniku Urzędowym Województwa Poznańskiego Nr 24 poz. 349.
2. Uchyla się uchwałę Rady Gminy Tarnowie Podgórne Nr LXXV/714/2002 z dnia 25 czerwca 2002 r. w sprawie: podziału gminy na okręgi wyborcze, ich granice i numery oraz liczbę radnych wybieranych w każdym okręgu do przeprowadzenia wyborów do rady gminy Tarnowo Podgórne.

§5

Uchwała wchodzi w życie 14 dni po jej ogłoszeniu w Dzienniku Urzędowym Województwa Wielkopolskiego.

Przewodniczący
Rady Gminy
(-) *Tadeusz Czajka*

**Załącznik Nr 1
do uchwały Nr LXXVI/716/2002
Rady Gminy Tarnowo Podgórne
z dnia 9 lipca 2002 r.**

Okręg wyborczy Nr	Granice okręgu wyborczego sołectwo	Liczba radnych wybieranych w okręgu
1	Góra, Kokoszczyń, Rumianek, Jankowice, Ceradz Kościelny, Sierostaw, Lusówko	3
2	Tarnowo Podgórne	3
3	Batorowo, Lusowo, Swadzim, Sady	2
4	Przeźmierowo, Wysogotowo	5
5	Chyby, Baranowo	2
Razem:	gmina	15

2901

UCHWAŁA Nr LXXVI/717/2002 RADY GMINY TARNOWO PODGÓRNE

z dnia 9 lipca 2002 r.

w sprawie utworzenia obwodów głosowania

Na podstawie art. 30 ust. 2 i 3 ustawy z dnia 16 lipca 1998 r. - Ordynacja wyborcza do rad gmin, rad powiatów i sejmików województw (Dz.U. Nr 95, poz. 602 i Nr 160, poz. 1060, z 2001 r. Nr 45, poz. 497 i Nr 89, poz. 971 i z 2002 r. Nr 23, poz. 220) oraz art. 18 ust. 2 pkt 15 ustawy z dnia 8 marca 1990 r. o samorządzie gminnym tekst jednolity (Dz.U. Nr 142 poz. 1591 z 2001 r. i Dz.U. Nr 23, poz. 220 z 2002 r.) na wniosek Wójta Gminy Tarnowo Podgórne Rada Gminy uchwała co następuje:

§1

1. Na terenie gminy Tarnowo Podgórne tworzy się obwody głosowania dla przeprowadzenia wyborów do rad gmin, rad powiatów i sejmików województw.
2. Wykaz obwodów, ich granice i numery określa załącznik nr 1 do uchwały, stanowiący jej integralną część.

§2

1. Uchwała podlega ogłoszeniu w Dzienniku Urzędowym Województwa Wielkopolskiego i zostanie podana do publicznej wiadomości w sposób zwyczajowo przyjęty - przez jej rozplakatowanie i opublikowanie w miesięczniku Sąsiadka-Czytaj.

2. Uchwałę przekazuje się Wojewodzie Wielkopolskiemu i Komisarzowi Wyborczemu.

§3

Wykonanie uchwały powierza się Zarządowi Gminy.

§4

1. Traci moc uchwała Nr 526/98 Zarządu Gminy Tarnowo Podgórne z dnia 15 września 1998 r. ogłoszona w Dzienniku Urzędowym Województwa Poznańskiego Nr 26 poz. 419.
2. Uchyla się uchwałę Rady Gminy Tarnowie Podgórne Nr LXXV/ 715 /2002 z dnia 25 czerwca 2002 r. w sprawie: utworzenia obwodów głosowania.

§5

Uchwała wchodzi w życie 14 dni po jej ogłoszeniu w Dzienniku Urzędowym Województwa Wielkopolskiego.

Przewodniczący
Rady Gminy
(-) *Tadeusz Czajka*

**Załącznik nr 1
do uchwały Nr LXXVI/717 /2002
Rady Gminy Tarnowo Podgórne
z dnia 9 lipca 2002 r.**

Nr obvodu głosowania	Granice obvodu głosowania	Numer okręgu wyborczego
1	część wsi: Tarnowo Podgórne	2
2	wsie: Batorowo, Lusowo, Swadzim, Sady	3
3	część wsi: Przeźmierowo	4
4	wsie: Ceradz Kościelny, Jankowice, Lusówko, Otowo, Rozalin, Sierostaw	1
5	wsie: Baranowo, Chyby	5
6	część wsi: Przeźmierowo i wieś Wysogotowo	4
7	część wsi: Tarnowo Podgórne	2
8	wsie: Góra, Kokoszczyń, Rumianek	1

2902

UCHWAŁA Nr LIII/455/02 RADY MIEJSKIEJ TRZCIANKI

z dnia 27 czerwca 2002 r.

w sprawie podziału Gminy Trzcianka na okręgi wyborcze, ustalenia ich numerów i granic oraz liczby radnych wybieranych w każdym okręgu wyborczym

Na podstawie art. 15 ust. 3 ustawy z dnia 11 kwietnia 2001 r. o zmianie ustaw: o samorządzie gminnym, o samorządzie powiatowym, o samorządzie województwa, o administracji rządowej w województwie oraz o zmianie niektórych innych ustaw (Dz.U. Nr 45, poz. 497 ze zm.), w związku z art. 90 ust. 2, art. 91 oraz art. 92 ust. 2 i 3 ustawy z dnia 16 lipca 1998 r. - Ordynacja wyborcza do rad gmin, rad powiatów i sejmików województw (Dz.U. Nr 95, poz. 602 ze zm.) Rada Miejska Trzcianki uchwala, co następuje:

§1

Dla wyboru Rady Miejskiej Trzcianki dokonuje się podziału Gminy Trzcianka na okręgi wyborcze, ustala ich numery i granice oraz liczbę radnych wybieranych w każdym okręgu wyborczym, jak w załączniku do uchwały.

§2

Wykonanie uchwały powierza się Zarządowi Miejskiemu Trzcianki.

§3

Uchwała wchodzi w życie z dniem podjęcia i podlega ogłoszeniu w Dzienniku Urzędowym Województwa Wielkopolskiego.

Przewodniczący
Rady Miejskiej
(-) mgr Włodzimierz Ignasiński

**Załącznik
do uchwały Nr LIII/455/02
Rady Miejskiej Trzcianki
z dnia 27 czerwca 2002 r.**

NUMER OKRĘGU	GRANICE OKRĘGU	LICZBA RADNYCH WYBIERANYCH W OKRĘGU
1	2	3
I	Miasto Trzcianka: ulica 27 Stycznia, S. Batorego, F. Chopina, B. Chrobrego, Dąbrówki, A. Grottgera, Grunwaldzka, S. Konarskiego, M. Konopnickiej, Kopernika, Koszykowa, T. Kościuszki, Kozia, B. Krzywoustego, W. Łokietka, Łomnicka, Mieszka I, M. Mochneckiego, Moniuszki, Ogrodowa, E. Orzeszkowej, osiedle XXX-Lecia, A. Grottgera, Leśne, Modrzewiowe, Zacisze, ulica Parkowa, plac Królowej Jadwigi, Pocztowy, ulica Polna, Powstańców Wlkp., B. Prusa, Reja, W. S. Reymonta, Sadowa, Ks. P. Skargi, J. Sobieskiego, Spokojna, K. Wielkiego, Wiosny Ludów, Za Jeziorem	5
II	Miasto Trzcianka: ulica W. Broniewskiego, J. Chełmońskiego, Gen. H. Dąbrowskiego nr 54-61, Fabryczna, A. Fredry, Łąkowa, Malczewskiego, J. Matejki, A. Mickiewicza, osiedle XXV-Lecia, J. Kasprowicza, J. Słowackiego nr 1-11, ulica I.J. Paderewskiego, Prosta F. Roosevelta, Rzeczna, Gen. W. Sikorskiego, Słoneczna, J. Słowackiego, S. Staszica, Strażacka, K. Przerwy-Tetmajera	5
III	Miasto Trzcianka: ulica Akacyjowa Boczna, Brzozowa, Bukowa, Gen. H. Dąbrowskiego nr 13-50, Dębowa, J. Fałata, Gorzowska Grabowa, Jarzębinowa Jesionowa, Kasztanowa, Klonowa, Kręta, J. Lelewela, Lipowa, Olchowa, osiedle Ks. B. Domańskiego, J. Lelewela, Obotryckie, J. Słowackiego nr 12-36 i 39, ulica Rzemieślnicza, Rzymowskiego, W. Stwosza, Wieleńska, Wierzbowa, W. Witosy, K. Wojtyły, i Wyszyńskiego, S. Żeromskiego, Żwirowa	5
IV	Biała, Biernatowo, Dłużewo, Ginterowo, Górnica, Kadłubek, Kępa, Łomnica, Niekursko, Nowa Wieś, Osiniec, Pokrzywno, Przyłęg, Przyłęki, Radolin, Rudka, Runowo, Rychlik, Sarcz, Siedlisko, Smolarnia, Stobno, Straduń, Teresin, Wapniarnia I, Wapniarnia III, Wrząca	6

2903

UCHWAŁA Nr XXXII/212/02 RADY GMINY TRZCINICA

z dnia 20 czerwca 2002 r.

w sprawie podziału gminy Trzcinica na okręgi wyborcze, ustalenia ich granic i numerów oraz liczby mandatów radnych wybieranych w każdym okręgu

Na podstawie art. 92 ust. 2 ustawy 16 lipca 1998 r. - Ordynacja wyborcza do rad gmin, rad powiatów i sejmików województw (Dz.U. Nr 95, poz. 602 z późn. zm.) w związku z art. 15 ust. 3 ustawy z dnia 11 kwietnia 2001 r. o zmianie ustawy o samorządzie gminnym, o samorządzie powiatowym, o samorządzie województwa, o administracji rządowej w województwie oraz o zmianie niektórych innych ustaw (Dz.U. Nr 45, poz. 497) uchwała się, co następuje:

§1

Dla wyboru Rady Gminy Trzcinica ustala się podział gminy Trzcinica na okręgi wyborcze ich granic i numerów oraz liczby radnych wybieranych w każdym okręgu, zgodnie z załącznikiem do niniejszej uchwały.

§2

Wykonanie uchwały powierza się Zarządowi Gminy Trzcinica.

§3

Uchwała wchodzi w życie z dniem podjęcia i podlega ogłoszeniu w Dzienniku Urzędowym Województwa Wielkopolskiego oraz podaniu do publicznej wiadomości w sposób zwyczajowo przyjęty.

Przewodniczący
Rady Gminy
(-) Andrzej Mąka

**Załącznik
do Uchwały Nr XXXII/212/02
Rady Gminy Trzcinica
z dnia 20 czerwca 2002 r**

Numer okręgu wyborczego	Granice okręgu	Liczba radnych w okręgu
1	Sołectwo Trzcinica	4
	wieś Trzcinica, osady: Aniołka Druga, Jelenia, Głowa, Siemionowa	
2	Sołectwo Piotrówka	1
	wieś Piotrówko, przysiółek: Różyczka	
3	Sołectwo Pomiany	1
	wieś Pomiany,	
	Kolonia: Kwasielina	
4	Sołectwo Kuźnica Trzcńska	1
	wieś Kuźnica Trzcńska	
5	Sołectwo Laski	5
	wieś Laski	
	osady: Nowa Wieś, Tartak Laski	
	Kolonie: Borek, Granice	
6	Sołectwo Smardze	1
	wieś Smardze	
7	Sołectwo: Wodziczna, Aniołka Pierwsza	2
	wieś: Wodziczna, Aniołka, Pierwsza,	
	kolonia: Ignacówka Pierwsza, Ignacówka Druga, Ignacówka Trzecia	
	osada: Aniołka Parcele, Teklin, przys. Dzierżążnik	

2904

UCHWAŁA Nr LII/317/2002 RADY MIEJSKIEJ W TRZEMESZNIE

z dnia 22 lipca 2002 r.

w sprawie podziału Gminy Trzemeszno na obwody głosowania i okręgi wyborcze

Na podstawie art. 30 ust. 2 i 3, art. 31, art. 90 ust. 1 oraz art. 91 i 92 ustawy z dnia 16 lipca 1998 r. Ordynacja wyborcza do rad gmin, rad powiatów i sejmików województw (Dz.U. Nr 95, poz. 602 i Nr 160, poz. 1060 z 2001, Nr 45, poz. 497 i Nr 89, poz. 971 oraz z 2002 r. Nr 23, poz. 220) w związku z art. 15 ust. 3 ustawy z dnia 11 kwietnia 2001 r. o zmianie ustaw o samorządzie gminnym, o samorządzie powiatowym, o samorządzie województwa, o administracji rządowej w województwie oraz o zmianie niektórych innych ustaw (Dz.U. Nr 45, poz. 497) uwzględniając ustaloną przez Wojewodę Wielkopolskiego liczbę wybieranych radnych i wynikającą z niej normę przedstawicielstwa Rada Miejska uchwała, co następuje:

§1

Dokonyje się podziału Gminy Trzemeszno na 9 (dziewięć) obwodów głosowania, w tym:

1) miasto - 4 obwody, w tym:

Obwód nr 1 - obejmujący północną stronę miasta, tj. ulicę Dworcową, Aleję Jarosława Kazimierza Szymańskiego, Przemysławą, Foluską, osiedle budownictwa wysokiego (wielorodzinne - z wyłączeniem ulicy Piastowskiej) i ulicę Mogileńską,

Obwód nr 2 - obejmujący ulicę Piastowską z osiedla budownictwa wielorodzinnego,

Obwód nr 3 - obejmujący północną stronę miasta, tj. Aleję Odzyskania Niepodległości, ul. mjr Władysława Wlekińskiego, Plac Powstańców, ul. Tadeusza Kościuszki, Ogrodową, Różaną, Krańcową i Działkową, centrum miasta, ul. Toruńską, gen. Henryka Dąbrowskiego oraz osiedla budownictwa jednorodzinnego między Fosą Trzemeszeńską ul. Mikołaja Kopernika a jeziorem Popielewskim,

Obwód nr 4 - obejmujący południową stronę miasta, tj.: ulicę Lipową, Polną, Modrakową, Mikołaja Reja, Władysława Reymonta, Bolesława Prusa, część „starego miasta”, ulicę przy Bazylice i wieży ciśnień do jeziora Świąteckiego i ulicę Kardynała Stefana Wyszyńskiego w kierunku Gnieszna.

2) gmina - 5 obwodów, w tym:

Obwód nr 5 - obejmujący stronę północną gminy, tj. od sołectwa Gołąbki, Ławki, Grabowo, Jastrzębowo i Kruchowo,

Obwód nr 6 - obejmujący stronę północną gminy, tj.: sołectwa Duszno i Wydartowo,

Obwód nr 7 - obejmujący stronę północną gminy, tj.: sołectwa Cytrynowo, Lubiń, Niewolno i Kozłowo - sołectwa wokół miasta Trzemeszna,

Obwód nr 8 - obejmujący stronę południową gminy, tj. sołectwa Wymysłowo, Miaty i Zieleń - sołectwa wokół miasta Trzemeszna,

Obwód nr 9 - obejmujący stronę południową gminy sołectwa położone między jeziorami Popielewskim, Ostrowickim, Szydłowskim i Kamienieckim tj. od sołectwa Popielewo do sołectwa Kamieniec.

§2

Dokonyje się podziału GMINY TRZEMESZNO na 4 (cztery) okręgi wyborcze:

1) miasto - 2 okręgi - 8 mandatów, w tym:

Okręg Wyborczy nr 1 - 3 mandatowy, obejmujący granice samorządu mieszkańców Osiedla Nr 1 od strony północnej ul. Dworcową, Aleję Jarosława Kazimierza Szymańskiego, Przemysławą, Foluską, osiedle budownictwa wysokiego (wielorodzinne), ul. Mogileńską położone między jeziorem Bystrzyckim a Fosą Trzemeszeńską.

Okręg Wyborczy nr 2 - 5 mandatowy, obejmujący granice samorządu mieszkańców Osiedli Nr 2 i Nr 3 od strony północno-zachodniej Aleją Odzyskania Niepodległości, Gniesznieńską, Kardynała Stefana Wyszyńskiego w kierunku południowym do jeziora Świąteckiego, parku „Baba”, osiedla przy wieży ciśnień, centrum miasta od jeziora Trzemeszeńskiego, ulicą Tadeusza Kościuszki i mjr Władysława Wlekińskiego, w kierunku wschodnim od jeziora Popielewskiego, oczyszczalni ścieków, Fosi Trzemeszeńskiej i ulicy Różanej, Działkowej i Krańcowej.

2) gmina - 2 okręgi - 7 mandatów, w tym:

Okręg Wyborczy nr 3-4 mandatowy, obejmujący północną stronę gminy od granic województwa kujawsko-pomorskiego powiatu żnińskiego; sołectwa Gołąbki, Ławki, Duszno w kierunku południowym do miasta Trzemeszna po granicy drogi krajowej Poznań - Toruń i jeziora Popielewskiego.

Obwód Wyborczy nr 4 - 3 mandatowy, obejmujący południową stronę gminy od drogi krajowej Poznań - Toruń i jeziora Popielewskiego między granicą gminy Witkowo przez jeziora Ostrowickie, Szydłowskie do Kamienieckiego i granicy województwa kujawsko-pomorskiego powiatu mogileńskiego.

§3

Wykonanie uchwały powierza się Burmistrzowi Miasta i Gminy Trzemeszno.

§4

Traci moc uchwała Nr 24/98 Zarządu Miasta i Gminy Trzemeszno z dnia 17 sierpnia 1998 r. w sprawie podziału miasta i gminy Trzemeszno na okręgi wyborcze.

§5

Traci moc uchwała Nr XXVIII/160/2000 Rady Miejskiej w Trzemesznie z dnia 30 sierpnia 2000 r. w sprawie zatwier-

dzenia podziału miasta i gminy Trzemeszno na obwody głosowania dokonanego przez Zarząd Miasta i Gminy Trzemeszno w 1998 r.

§6

Traci moc uchwała Nr LI/308/2002 Rady Miejskiej w Trzemesznie z dnia 28 czerwca 2002 r. w sprawie podziału Gminy Trzemeszno na obwody głosowania i okręgi wyborcze.

§7

Uchwała wchodzi w życie z dniem podjęcia i podlega ogłoszeniu w Dzienniku Urzędowym Województwa Wielkopolskiego i podaniu do publicznej wiadomości w sposób zwyczajowo przyjęty.

Przewodniczący
Rady Miejskiej
(-) mgr Danuta Bartz-Jurgawka

2905

UCHWAŁA Nr XLIII/235/2002 RADY MIEJSKIEJ TULISZKOWA

z dnia 21 czerwca 2002 r.

w sprawie podziału Gminy i Miasta Tuliszków na okręgi wyborcze, określenia ich granic, numerów i ustalenia liczby radnych wybieranych w każdym okręgu w wyborach samorządowych

Na podstawie art. 18 ust. 2 pkt 15 ustawy z dnia 8 marca 1990 r. o samorządzie gminnym (t.j. Dz.U. z 2001 r. Nr 142, późn. 1591 ze zm.) oraz art. 92 ust. 2 i ust. 3 ustawy z dnia 16 lipca 1998 r. Ordynacja wyborcza do rad gmin, rad powiatów I sejmików województw (Dz.U. Nr 95, późn. 602 ze zm.), na wniosek Burmistrza Gminy i Miasta Tuliszków, Rada Miejska Tuliszkowa uchwała co następuje:

§1

Dokonuje się podziału Gminy i Miasta Tuliszków na okręgi wyborcze, których granice, numery i liczbę radnych wybieranych w każdym okręgu określa załącznik do niniejszej uchwały.

§2

Wykonanie uchwały powierza się Zarządowi Gminy i Miasta Tuliszków.

§3

Traci moc Uchwała Nr 14/98 Zarządu Gminy i Miasta Tuliszków z dnia 18 sierpnia 1998 r. w sprawie podziału Gminy i Miasta Tuliszków na okręgi wyborcze oraz ustalenia liczby radnych wybieranych w każdym okręgu.

§4

Uchwała podlega przekazaniu Wojewodzie Wielkopolskiemu oraz Komisarzowi Wyborczemu w Koninie.

§5

Uchwała wchodzi w życie z dniem podjęcia i podlega publikacji w Dzienniku Urzędowym Województwa Wielkopolskiego oraz podaniu do wiadomości publicznej poprzez wywieszenie jej treści na tablicach ogłoszeń w Urzędzie Gminy i Miasta Tuliszków i w sołectwach.

Przewodniczący
Rady Miejskiej w Tuliszkowie
(-) Piotr Czekala

**Załącznik
do Uchwały nr XLIII/235/02
Rady Miejskie Tuliszkowa
z dnia 21 czerwca 2002 r.**

Podział miasta i Gminy Tuliszków na okręgi wyborcze, numery okręgów wyborczych oraz ustalenie radnych wybieranych w każdym okręgu do przeprowadzenia wyborów do rady gminy, rady powiatu i sejmiku województwa.

Nr okręgu	Granice okręgu	Liczba radnych wybieranych w okręgu
1.	2.	3.
1	Miasto Tuliszków	5
2	Sołectwo Kiszewy	1
3	Sołectwa: Krepa i Nowy Świat	1
4	Sołectwa: Gadowskie Holendry i Sarbicko	1
5	Sołectwa: Zadworna i Wymysłów	1
6	Sołectwo Tarnowa	1
7	Sołectwo Ogorzelczyn	1
8	Sołectwa: Grzymiszew i Ruda	2
9	Sołectwa: Piętno i Wielopole	1
10	Sołectwa: Smaszew i Wróblina	1

2906

UCHWAŁA Nr XXXIV/214/02 RADY GMINY TUREK

z dnia 20 czerwca 2002 r.

w sprawie podziału gminy Turek na okręgi wyborcze, określenia ich granic i numerów oraz ustalenia liczby radnych wybieranych w każdym okręgu w wyborach samorządowych

Na podstawie art. 92 ustawy z dnia 16 lipca 1998 r. Ordynacja wyborcza do rad gmin, rad powiatów i sejmików samorządowych (Dz.U. Nr 95, poz. 602 ze zm.) i art. 15 ust. 3 ustawy z dnia 11 kwietnia 2001 r. o zmianie ustaw: o samorządzie gminnym samorządzie powiatowym, samorządzie wojewódzkim, administracji rządowej w województwie oraz o zmianie niektórych innych ustaw (Dz.U. Nr 45, poz. 497 ze zm.) na wniosek Wójta Rada Gminy Turek uchwała, co następuje:

§1

Dokonuje się podziału gminy na 8 okręgów wyborczych, których granice, numery i liczbę wybieranych radnych w każdym okręgu wyborczym określa załącznik do niniejszej uchwały.

§2

Wykonanie uchwały powierza się Przewodniczącemu Zarządu.

§3

Uchwała wchodzi w życie z dniem podjęcia i podlega ogłoszeniu w wojewódzkim dzienniku urzędowym oraz podaje się ją do wiadomości publicznej w sposób zwyczajowo przyjęty.

Przewodniczący
Rady Gminy
(-) *Zdzisław Światłowski*

**Załącznik
do Uchwały Nr XXXIV/214/02
Rady Gminy Turek
z dnia 20.06.2002 r.**

Numer okręgu	Granice okręgu	Liczba mieszk.	Liczba Radnych wybieranych w okręgu
1	Sołectwa Chlebów, Kalinowa, Pęcherzew i Warenka	959	2
2	Sołectwa Kaczki Średnie, Kowale Księżę i Wietchinin	1089	2
3	Sołectwa Albertów, Budy Słodkowskie, Słodków	1097	2
4	Sołectwo Słodków Kolonia	526	1
5	Sołectwa Grabieniec, Obrębizna i Obrzębin	866	2
6	Sołectwa Dzierżązna i Szadów Księży,	470	1
7	Sołectwa Korytków, Turkowice i Żuki	1278	3
8	Sołectwo Cisew	821	2

2907

UCHWAŁA Nr XXXIV/215/02 RADY GMINY TUREK

z dnia 20 czerwca 2002 r.

w sprawie utworzenia obwodów głosowania, ustalenia ich granic i numerów oraz wyznaczenia siedzib obwodowych komisji wyborczych dla przeprowadzenia wyborów samorządowych

Na podstawie art. 30 ust. 1 i 2 ustawy z dnia 16 lipca 1998 r. Ordynacja Wyborcza do rad gmin, rad powiatów i sejmików samorządowych (Dz.U Nr 95 poz. 602 ze zm.) i art. 15 ust. 3 ustawy z dnia 11 kwietnia 2001 r. o zmianie ustaw o samorządzie gminnym, samorządzie powiatowym, samorządzie wojewódzkim, administracji rządowej w województwie oraz zmianie niektórych innych ustaw (Dz.U. Nr 45 poz. 497 ze zm.) Rada Gminy Turek uchwała co następuje:

§1

Dokonuje się podziału gminy na 5 obwodów głosowania, numery, granice obwodu oraz siedziby obwodowych komisji wyborczych określa załącznik do niniejszej uchwały.

§2

Wykonanie uchwały powierza się Przewodniczącemu Zarządu.

§3

Uchwała wchodzi w życie z dniem podjęcia i podlega ogłoszeniu w wojewódzkim dzienniku urzędowym oraz podaje się do publicznej wiadomości w sposób zwyczajowo przyjęty.

Przewodniczący
Rady Gminy
(-) *Zdzisław Światłowski*

**Załącznik
do Uchwały Nr XXXIV/215/02
Rady Gminy Turek
z dnia 20.06.2002 r.**

Nr Obwodu	Granice obwodu	Nr okręgu wyborczego	Siedziba obwodowej komisji wyborczej
1	Sołectwa Chlebów, Kalinowa, Pęcherzew i Warenka	1	Szkoła Podstawowa w Chlebowie Tel. 278-46-06
2	Sołectwa Kaczki Średnie, Kowale Księże i Wietchinin	2	Szkoła Podstawowa w Kaczkach Średnich Tel.289-97-14
3	Sołectwa Albertów, Budy Słodkowskie, Słodków i Słodków Kolonia	3, 4	Zespół Szkolono – Przedszkolny w Słodkowie Tel.278-45-33
4	Sołectwa Dzierżązna, Grabieniec, Korytków, Obrębizna, Obrzębin, Szadów Księży, Turkowice i Żuki	5, 6, 7	Specjalny Ośrodek Szkolno Wychowawczy w Turku pl. Sienkiewicza 9 (budynek między Bankiem a Plebanią) tel. 278-43-23
5	Sołectwo Cisew	8	Szkoła Podstawowa w Cisewie Tel.278-43-29

2908

UCHWAŁA Nr XXXIX/396/02 RADY MIEJSKIEJ TURKU

z dnia 25 czerwca 2002 r.

w sprawie podziału obszaru Gminy Miejskiej Turek na okręgi wyborcze, ustalenia ich granic i numerów oraz liczby radnych wybieranych w każdym okręgu wyborczym

Na podstawie art. 18 ust. 2 pkt 15 ustawy z dnia 8 marca 1990 r. o samorządzie gminnym (tekst jednolity: Dz.U. z 2001 r. Nr 142, poz. 1591 z późn. zm.) i art. 90 ust. 2, art. 92 ust. 2 i 3 ustawy z dnia 16 lipca 1998 r. Ordynacja wyborcza do rad gmin, rad powiatów i sejmików województw (Dz.U. Nr 95, poz. 602 z późn. zm.) w związku z art. 15 ust. 3 ustawy z dnia 11 kwietnia 2001 r. o zmianie ustaw: o samorządzie gminnym, o samorządzie powiatowym, o samorządzie województwa, o administracji rządowej w województwie oraz o zmianie niektórych innych ustaw (Dz.U. Nr 45, poz. 497 z późn. zm.) uchwala się co następuje:

§1

Dokonuje się podziału obszaru Gminy Miejskiej Turek na 4 okręgi wyborcze oraz ustala się ich granice i numery oraz liczbę radnych wybieranych w każdym okręgu wyborczym zgodnie z załącznikiem do niniejszej uchwały.

§2

Wykonanie uchwały powierza się Burmistrzowi Miasta.

§3

Traci moc uchwała nr 8/98 Zarządu Miasta Turku z dnia 18 sierpnia 1998 r. w sprawie ustalenia granic i numerów okręgów wyborczych, liczby radnych wybieranych w każdym okręgu wyborczym oraz wyznaczenia siedziby Miejskiej Komisji Wyborczej dla przeprowadzenia wyborów do Rady Miejskiej Turku.

§4

Uchwała wchodzi w życie z dniem podjęcia i podlega ogłoszeniu w Dzienniku Urzędowym Województwa Wielkopolskiego oraz podaniu do publicznej wiadomości w sposób zwyczajowo przyjęty, poprzez wywieszenie na tablicach ogłoszeń Urzędu Miejskiego.

Przewodniczący
Rady Miejskiej Turku
(-) inż. Jan Pakuła

**Załącznik
do uchwały nr XXXIX/396/02**

Numer Okręgu	Granice okręgu	Liczba Radnych
I (do okręgu należą obwody Nr 1, 2, 3)	ulice: Działkowa, Gwarna, Kaliska, Kączkowskiego, Komunalna, Konińska, Konopnickiej, Krótka, Łagodna, Łączna, Matejki, Mickiewicza, Miła, Miłosna, Młodych, Muchlińska, Nastrojowa, Orzeszkowej, Plac Zacisze, Południowa, Promienna, Przyjemna, Rajska, Sielska, Składkowskiego, Słowackiego, Spokojna, Sportowa, Spółdzielców, Stylowa, Szeroka, Szkolna, Urocza, Wąska, Wesola, Zabawna, Zgodna, Zielona, Żeromskiego	5
II (do okręgu należą obwody Nr 4, 5, 6)	ulice: 3 Maja, Aleja Piłsudskiego, Bacewicz, Braci Marszłów, Braci Pietrzaków, Browarna, Brzozowa, Chopina, Cicha, Czysta, Dębowa, Dobrska, Dobrska Szosa, Dworcowa, Folwarczna, Gorzelniana, Graniczna, Kolejowa, Kolska, Kościuszki, Kruszyńskiego, Księdza Florczaka, Kurpińskiego, Kwiatowa, Leśna, Łąkowa, Makowa, Malinowa, Mehoffera, Milewskiego, Moniuszki, Morełowa, Niepodległości, Nowa, Nowowiejskiego, Obwodnica Północna, Ogińskiego, Ogrodowa, Orzechowa, Osiedle Miranda, Osiedle Uniejowskie, Paderewskiego, Parkowa, Perłowa, Piękna, Plac Glinensteinina, Plac Kilińskiego, Plac Sienkiewicza, Plac Wojska Polskiego, Poduchowne, Północna, Radosnam, Różyckiego, Rubinowa, Serockiego, Składkowskiej, Słoneczna, Szymanowskiego, Tamka, Torowa, Wieniawskiego, Wiśniowa, Zdrojki Lewe, Zdrojki Prawe, Zdrojowa, Żeleńskiego	5
III (do okręgu należą obwody Nr 7, 8, 9)	ulice: 650-Lecia, Asnyka, Bolesława Chrobrego, Cisowa, Czarnieckiego, Dąbrowskiego, Dąbrowskiej, Fredry, Gałczyńskiego, Generała Andersa, Generała Maczka, Generała Smorawińskiego, Grunwaldzka, Hubala, Iglasta, Jałowcowa, Jana Sobieskiego, Jedwabnicza, Jodłowa, Kazimierza Wielkiego, Kmicica, Kochanowskiego, Kolska Szosa, Końcowa, Kopernika, Korytkowska, Królowej Jadwigi, Kutrzeby, Legionów Polskich, Łukasiewicza, Mieszka I, Modrzewiowa, Narutowicza, Obrońców Westerplatte, Ordon, Polskiej Organizacji Wojskowej, Plac Zawiszy Czarnego, Plater, Podchorążych, Polna, Powstańców Warszawy, Powstańców Wielkopolskich, Prusa, Przemysłowa, Pułaskiego, Raclawicka, Reymonta, Sikorskiego, Skłodowskiej-Curie, Skrzetuskiego, Sosnowa, Starzyńskiego, Staszica, Stawickiego, Sucharskiego, Świerkowa, Traugutta, Tuwima, Uniejowska, Władysława Jagiełły, Władysława Łokietka, Wołodyjowskiego, Wschodnia, Zapalczana, Zawadzkiego, Żwirki i Wigury	5
IV (do okręgu należą obwody Nr 10, 11, 12, 13,14)	ulice: Armii Krajowej, Broniewskiego, Górnicza, Kardynała Wyszyńskiego, Osiedle Wyzwolenia nr 1, 2, 3, 4, 5, 6, 7, 8, 9, 10, 11, 12, 13, 14, 15, 16, 17, 18, 19 Szpital- SP ZOZ	6

2909

UCHWAŁA Nr XXXIX/397/02 RADY MIEJSKIEJ TURKU

z dnia 25 czerwca 2002 r.

w sprawie utworzenia odrębnego obwodu głosowania na obszarze Gminy Miejskiej Turek w celu przeprowadzenia wyborów do rady gminy, rady powiatu i sejmiku województwa w wyborach samorządowych 2002 r.

Na podstawie art. 30 ust. 1, ust. 2 pkt 2 i ust. 3 ustawy z dnia 16 lipca 1998 r. Ordynacja wyborcza do rad gmin, rad powiatów i sejmików województw (Dz.U. Nr 95, poz. 602 z późn. zm.) uchwała się, co następuje:

§1

Na obszarze Gminy Miejskiej Turek tworzy się odrębny obwód głosowania, ustala jego granice i numer oraz siedzibę obwodowej komisji wyborczej zgodnie z załącznikiem do niniejszej uchwały.

§2

Wykonanie uchwały powierza się Burmistrzowi Miasta

§3

Uchwała wchodzi w życie z dniem podjęcia i podlega ogłoszeniu w Dzienniku Urzędowym Województwa Wielkopolskiego oraz podaniu do publicznej wiadomości w sposób zwyczajowo przyjęty, poprzez wywieszenie na tablicach ogłoszeń Urzędu Miejskiego.

Przewodniczący
Rady Miejskiej Turku
(-) inż. Jan Pakuła

**Załącznik
do uchwały nr XXXIX/397/02**

Numer odrębnego obwodu głosowania	Granice odrębnego obwodu głosowania	Siedziba obwodowej komisji wyborczej
14	Samodzielny Publiczny Zespół Opieki Zdrowotnej w Turku	Samodzielny Publiczny Zespół Opieki Zdrowotnej w Turku ul. Poduchowne 1

2910

UCHWAŁA Nr XXIX/314/2002 RADY MIEJSKIEJ W UJŚCIU

z dnia 27 czerwca 2002 r.

w sprawie podziału Gminy i Miasta Ujście na okręgi wyborcze, określenia ich granic i numerów oraz ustalenia liczby radnych wybieranych w każdym okręgu - dla wyboru Rady Miejskiej w Ujściu

Na podstawie art. 15 ust. 3 ustawy z dnia 11 kwietnia 2001 r. o zmianie ustaw: o samorządzie gminnym, o samorządzie powiatowym, o samorządzie województwa, o administracji rządowej w województwie oraz o zmianie niektórych innych ustaw (Dz.U. Nr 45, poz. 497, Nr 89, poz. 971) oraz art. 90 ust. 2, art. 91, art. 92 ust. 2, 3 ustawy z dnia 16 lipca 1998 r. - Ordynacja wyborcza do rad gmin, rad powiatów i sejmików województw (Dz.U. Nr 95, poz. 602, z późn. zmianami), w związku z zarządzeniem Nr 70/02 Wojewody Wielkopolskiego z dnia 13 maja 2002 r. w sprawie ustalenia liczby radnych

wybiranych do rad gmin i rad powiatów w województwie wielkopolskim oraz Sejmiku Województwa Wielkopolskiego - załącznik Nr 5 (Dz. Urzędowy Woj. Wielkopolskiego Nr 69, poz., Rada Miejska w Ujściu uchwała, co następuje:

§1

Ustala się następujące okręgi wyborcze, ich granice i numery oraz liczby radnych wybieranych w każdym okręgu wyborczym na terenie gminy i miasta Ujście:

Numer Okręgu	Granice okręgu	Liczba radnych wybieranych w danym okręgu
1	Miasto Ujście ulice: Browarska, Hanki Sawickiej, Łąkowa, Portowa, Spokojna, Piłska, Jagiełły, Czarnkowska, Podgórna, Notecka, Huty Szkła, Osiedle Hutnika, Osiedle Górne, Osiedle Szklary, Osiedle Szklary II, Ogrodowa, Dworcowa, Wierbowa, Strażacka	4
2	Miasto Ujście: Ulice: Chodziecka, 50-lecia Niepodległości, Kanałowa, Kręta, Plac Wiosny Ludów, plac Powstańców Wielkopolskich, Polna, Staszica, Zeidlera, Wojska Polskiego, Strzelecka, Szpitalna, Sienkiewicza, Rybacka, Stary Rynek	3
3	Chrustowo	2
	Ługi Ujskie	
	Byszki	
4	Nowa Wieś Ujska	2
	Węglewo	
5	Jabłonowo	1
6	Mirosław	1
7	Kruszewo	2
	Bronisław	
Razem		15

§2

Wykonanie uchwały powierza się Zarządowi Miejskiemu w Ujściu.

§3

Traci moc uchwała Nr 270/98 Zarządu Gminy i Miasta w Ujściu z dnia 19.08.1998 r. w sprawie ustalenia okręgów wyborczych, ich granic i numerów oraz liczby radnych wybieranych w każdym okręgu wyborczym na terenie gminy i miasta Ujście.

§4

Uchwała wchodzi w życie z dniem podjęcia i podlega ogłoszeniu w Dzienniku Urzędowym Województwa Wielkopolskiego oraz podaniu do publicznej wiadomości poprzez rozplakotowanie obwieszczeń w miejscach publicznych na terenie Gminy i Miasta Ujście i na tablicy ogłoszeń w Urzędzie Miejskim w Ujściu.

Uchwała podlega niezwłocznemu przekazaniu Wojewodzie Wielkopolskiemu i Komisarzowi Wyborczemu.

Przewodniczący
Rady Miejskiej w Ujściu
(-) inż. Jerzy Koźma

2911

UCHWAŁA Nr XXXVI/331/2002 RADY GMINY WĄGROWIEC

z dnia 27 czerwca 2002 r.

w sprawie ustalenia okręgów wyborczych na terenie Gminy Wągrowiec, ich granic i numerów oraz liczby radnych wybieranych w każdym okręgu

Na podstawie art. 15 ust. 3 ustawy z dnia 11 kwietnia 2001 r. o zmianie ustaw: o samorządzie gminnym, o samorządzie powiatowym, o samorządzie województw, o administracji rządowej w województwie oraz o zmianie niektórych innych ustaw (Dz.U. Nr 45, poz. 497) i art. 92 ust. 2 i ust. 3, Ordynacja wyborcza do rad gmin, rad powiatów i sejmików województw (Dz.U. z 1998 r., Nr 95, poz. 602 z późniejszymi

zmianami) na wniosek Wójta Gminy, Rada Gminy w Wągrowcu uchwała:

§1

Następujący podział na okręgi wyborcze, ich granice i numery oraz liczbę radnych wybieranych w każdym okręgu.

Numer okręgu	Miejscowość	Liczba mieszkańców	Norma przedstaw.	Liczba radnych
1	Kobylec	507	0,67	1
	Dębina	2	0,00	
	Orla	4	0,01	
	Bartodzieje	160	0,21	
		673	0,89	
2	Kaliska	70	0,09	1
	Micharzewo	205	0,27	
	Rgielsko	356	0,47	
	Krosno	110	0,15	
		741	0,98	
3	Łęgowo	297	0,39	1
	Długa Wieś	93	0,12	
	Sieńsko	53	0,07	
	Wiatrowiec	80	0,11	
	Mikołajewo	76	0,10	
	Ostrowo Młyn	3	0,00	
	Pokrzywnica	79	0,10	
		681	0,90	
4	Łaziska	339	0,45	1
	Jankowo	138	0,18	
	Sady	17	0,02	
	Ochodza	263	0,35	
		757	1,01	
5	Oporzyn	94	0,12	1
	Pawłowo Żońskie	326	0,43	
	Kaliszany	246	0,33	
	Kamienica	161	0,21	
	Dąbkowice	65	0,09	
		892	1,18	
6	Toniszewo	136	0,18	1
	Grylewo	492	0,65	
	Kopaszyn	156	0,21	
		784	1,04	
7	Łekno	595	0,79	1
	Kiedrowo	96	0,13	
	Bracholin	86	0,11	
		777	1,03	
8	Brzeźno Stare	134	0,18	1
	Koninek	99	0,13	
	Łukowo	371	0,49	
	Bukowiec	39	0,05	
	Danabórz	31	0,04	
	Tarnowo Pałuc.	130	0,17	
		804	1,07	
9	Werkowo	267	0,35	1
	Ludwikowo	101	0,13	
	Siedleczek	267	0,35	
	Kołybiec	37	0,05	
	Wiśniewo	93	0,12	
		765	1,02	
10	Sienno	264	0,35	1
	Przysieczyn	354	0,47	
	Czekanowo	110	0,15	
		728	0,97	
11	Wiatrowo	558	0,74	1
	Przysieka	138	0,18	
	Kurki	15	0,02	
		711	0,94	
12	Żelice	569	0,76	1
	Józefowo	37	0,05	
	Sarbka	91	0,12	
		697	0,93	

13	Runowo	171	0,23	1
	Jakubowo	92	0,12	
	Runowskie	63	0,08	
	Runówko	27	0,04	
	Potulice	480	0,64	
	Potuły	32	0,04	
		865	1,15	
14	Rudnicze	206	0,27	1
	Bobrowniki	143	0,19	
	Rudniczyn	75	0,10	
	Nowe	268	0,36	
		692	0,92	
15	Rąbczyn	457	0,61	1
	Koźłanka Leśna	5	0,01	
	Nowa Wieś	85	0,11	
	Redgoszcz	184	0,24	
		731	0,97	
Razem		11298	15,004	15

§2

Uchwała wchodzi w życie z dniem podjęcia.

§3

Uchwała podlega ogłoszeniu w Dzienniku Urzędowym Województwa Wielkopolskiego oraz w sposób zwyczajowo przyjęty.

§4

Z dniem wejścia w życie powyższej uchwały, traci moc uchwała Zarządu Gminy Wągrowiec Nr 15/123/98 z dnia 18 sierpnia 1998 roku.

Przewodniczący
Rady Gminy
(-) inż. Marek Szeszycki

2912

UCHWAŁA Nr 29/2002 RADY MIEJSKIEJ W WĄGROWCU

z dnia 25 czerwca 2002 r.

w sprawie podziału gminy miejskiej Wągrowiec na okręgi wyborcze, ustalenia ich granic i numerów oraz liczby radnych wybieranych w każdym okręgu

Na podstawie art. 15 ust. 3 Ustawy z dnia 11 kwietnia 2001 r. o zmianie ustaw: o samorządzie gminnym, o samorządzie powiatowym, o samorządzie województwa, o administracji rządowej w województwie oraz o zmianie niektórych innych ustaw (Dz.U. Nr 45 poz. 497 z późniejszymi zmianami) w związku z art. 90 ust. 2, art. 91 oraz art. 92 ust. 2 i 3 Ustawy z dnia 16 lipca 1998 r. Ordynacja wyborcza do rad gmin, rad powiatów i sejmików województw (Dz.U. Nr 95, poz. 602 z późniejszymi zmianami), Rada Miejska w Wągrowcu postanawia co następuje:

§1

Dla wyboru Rady Miejskiej w Wągrowcu dokonuje się podziału miasta Wągrowca na okręgi wyborcze, ustala się ich granice i numery oraz liczbę radnych wybieranych w każdym okręgu ustalonym w załączniku do niniejszej uchwały.

§2

Uchwała podlega niezwłocznemu przekazaniu Komisarzowi Wyborczemu w Pile.

§3

Wykonanie uchwały powierza się Zarządowi Miasta Wągrowca.

§4

Uchwała wchodzi w życie z dniem podjęcia i podlega ogłoszeniu w Dzienniku Urzędowym Województwa Wielkopolskiego oraz podaniu do publicznej wiadomości poprzez rozplakotowanie obwieszczeń.

Przewodniczący
Rady Miejskiej
(-) Jacek Tomaszewski

**Załącznik
do uchwały Nr 29/2002
Rady Miejskiej w Wągrowcu
z dnia 25 czerwca 2002 r.**

Podział miasta Wągrowca na okręgi wyborcze dla wyboru Rady Miejskiej w Wągrowcu

Nr okręgu	Nr obwodu głosowania	Granice okręgu	Liczba radnych wybieranych w okręgu
1	1	Bartodziejska, Bobrownicka, Borówkowa, Dębińska, Fiołkowa, Głogowa, Grzybowa, Jachtowa, Jagodowa, Jesienna, Jeziorna, Jeżynowa, Kajakowa, Konwaliowa, Leśna, Letnia, Malinowa, Osiedle Kolejowe, Paprociowa, Poziomkowa, Projektowana, Regatowa, Rogozińska, Sasankowa, Słoneczna, Ustronie, Wiosenna, Wioślarska, Wodna, Zimowa, Żeglarska, Żurawinowa	8
	5	Boczna, Janowiecka od nr 2 do nr 52 (do przejazdu kolejowego), Kolejowa, Kręta, Krótka, Łakowa, Okrężna, Pałucka, Piaskowa, Plac Dworcowy, Poznańska, Przemysłowa, Zaulek, Zespołowa	
	7	Bydgoska, Fama, Klasztorna, Opacka, Poczta, Powstańców Wlkp, Rynek, Szeroka, Wojska Polskiego	
	9	23 Stycznia, Berdychowska, Cicha, Daleka, Główna Osiedla, Gnieźnieńska, Grunwaldzka, Harcerska, Jankowska, Ks. Wujka, Łączna, Marcinkowo, Moniuszki, Plac Zwycięstwa, Południowa, Przecznicza, Skocka, Skośna, Skrajna, Spokojna, Targowa, Taszarowo, Taszarowska, Wierzbowa	
2	2	Asnyka, Durowo, Kościuszki, Mickiewicza, Średnia, Wachowiaka	7
	3	Jeżyka, Libelta, Słowackiego	
	4	Brzozowa, Fiedlera, Iłakowiczówny, Kasprowicza, Kochanowskiego, Konopnickiej, Kraszewskiego, Orzeszkowej, Osiedle Niepodległości, Plac Kar. Stefana Wyszyńskiego, Plac Piastowski: Plac Zielony, Prusa, Reja, Reymonta, Sienkiewicza, Św. Wojciecha, Żeromskiego	
3	6	Akacyjowa, Bukowa, Kalinowa, Kcyńska, Kwiatowa, Leśniczówka Kaliska, Lipowa, Nad Nielbą, Ogrodowa, Owocowa, Plac Wrzosowy, Rgielska, Rolna, Różana, Sosnowa, Świerkowa, Warzywna, Wschodnia, Zielona	6
	8	Janowiecka od nr 53 do nr 98 (za przejazdem kolejowym), Kulińskiego, Łakińskiego, Miłoszewskiego, Mussolfa, Palińskiego, Polna, Przybyszewskiego, Rzečna, Siostry Joanny, Straszewska, Tyłmana, Węgierskiego, Wiejska	
	10	11 Listopada, Bartscha, Goetzendorfa-Grabowskiego, Kowalskiego, Ks. Macieja Bukowieckiego, Ks. Stanisława Kopernika, Ks. Władysława Wróblewskiego, Mikołajczyka, Osiedle Wschód, Plac Błogostawionego Michała Kozala, Wegnera	

2913

UCHWAŁA Nr 367/XLIV/02 RADY MIEJSKIEJ W WIELENIU

z dnia 19 czerwca 2002 r.

w sprawie podziału Gminy Wielen na okręgi wyborcze, ustalenia ich numerów i granic oraz liczby radnych wybieranych w każdym okręgu wyborczym

Na podstawie art. 15 ust. 3 ustawy z dnia 11 kwietnia 2001 r. o zmianie ustaw: o samorządzie gminnym, o samorządzie powiatowym, o samorządzie województwa, o administracji rządowej w województwie oraz o zmianie niektórych innych ustaw (Dz.U. Nr 45, poz. 497), w związku z art. 90 ust. 1, art. 91 oraz art. 92 ust. 2 i 3 ustawy z dnia 16 lipca 1998 r. - Ordynacja wyborcza do rad gmin, rad powiatów i sejmików województw (Dz.U. Nr 95, poz. 602 ze zm.) Rada Miejska w Wieleniu uchwala, co następuje:

§1

Dla wyboru Rady Miejskiej w Wieleniu dokonuje się podziału Gminy Wielen na okręgi wyborcze, ustala ich numery i granice oraz liczbę radnych wybieranych w każdym okręgu wyborczym, jak w załączniku do uchwały.

§2

Wykonanie uchwały powierza się Zarządowi Miejskiemu w Wieleniu.

§3

Uchwała wchodzi w życie z dniem podjęcia i podlega ogłoszeniu w Dzienniku Urzędowym Województwa Wielkopolskiego, oraz podaniu do publicznej wiadomości poprzez rozplakatowanie obwieszczeń w miejscach publicznych na terenie Miasta i Gminy Wieleni i na tablicy ogłoszeń Urzędu Miejskiego w Wieleniu.

Przewodniczący Rady
(-) mgr inż. Jan Pałacz

Załącznik
do uchwały Nr 367/XLIV/02
Rady Miejskiej w Wieleniu
z dnia 19 czerwca 2002 r.

Numer Okręgu	Granice okręgu	Liczba radnych wybieranych w okręgu
1	2	3
I	Miasto Wieleni: Osiedla Północne: ulice: ul. Sosnowa, ul. Daszyńskiego, ul. Brzozowa, ul. 27 Stycznia, ul. Plac Zwycięstwa, ul. Traugutta, ul. Leśna, ul. Waryńskiego, ul. Wysockiego, ul. Jana Pawła II, ul. Piłska, ul. Spółdzielcza, ul. Aleja Zamkowa, ul. Strzelecka, ul. Międzyleska, ul. Łowiecka, ul. Zwierzyniecka,	2
II	Miasto Wieleni: Osiedla Staromiejskie: ulice: ul. Plac Powstańców Wlkp., ul. Kościelna, ul. Kasprzaka, i ul. Sawickiej, ul. Mickiewicza, ul. Pocztowa, ul. Błonie, ul. Rybaki, ul. Poremba, ul. Ogrodowa, ul. Lipowa, ul. Stanisława Staszica (w tym Dom Pomocy Społecznej), ul. Jaryńska, ul. Sienkiewicza, ul. Szkolna, ul. Nowe Miasto, ul. Łąkowa, ul. Polna, ul. Portowa, ul. Kościuszki, ul. Nadnotecka, Osiedle Południowe: ulice: ul. Drawska, ul. Fryderyka Chopina, ul. Akacjowa, ul. Henryka Sucharskiego, ul. Bęglewska, ul. Topolowa, ul. Boh. Westerplatte, ul. K. Brownsforda, ul. Wojska Polskiego, ul. Bukowa, ul. Wyzwolenia, ul. Czarnkowska, ul. Mężykowska, ul. Majora Hubala, ul. Zwycięstwa, ul. Janka z Czarnkowa, ul. Jarzębinowa, ul. Jesionowa, ul. Krótka, ul. Kopernika, ul. Janka Krasickiego, ul. Osiedle Przytorze, ul. Sportowa, ul. Modrzewiowa, ul. Nojiego, ul. Na Skarpie, ul. Piękna, ul. Potrzebowicka, ul. Przemysłowa, ul. Dworcowa, ul. Generała Sikorskiego, ul. Wybudowanie	5
III	Rosko,	1
IV	Miały, Mężyk, Bielsko	1
V	Gulcz, Hamrzysko, Biała, Gniewomierz,	1
VI	Wrzeszczyna, Potrzebowice, Osina, Bęglewo, Łaski, Brzeźno, Zawada, Jaryń,	1
VII	Nowe dwory, Zielonowo	1
VIII	Folsztyn, Kaładek, Kocięń Wielki, Kuźniczka, Usypisko,	1
IX	Dzierżążno Wielkie, Dzierżążno Małe, Lipinki,	1
X	Dębogóra, Gieczynek, Brzezinki, Herburtowo, Marianowo, Mniszek	1

2914

UCHWAŁA Nr 228/XXXII/2002 RADY GMINY W WIERZBINKU

z dnia 18 czerwca 2002 r.

w sprawie podziału gminy Wierzbinek na okręgi wyborcze, określenia ich granic i numerów oraz ustalania liczby radnych wybieranych w każdym okręgu, w wyborach samorządowych

Na podstawie art. 92 ustawy z dnia 16 lipca 1998 r. Ordynacja wyborcza do rad gmin, rad powiatów i sejmików województw (Dz.U. Nr 95, poz. 602 z późn. zm.), i art. 15 ust. 3 ustawy z dnia 11 kwietnia 2001 r. o zmianie ustaw: o samorządzie gminnym, o samorządzie powiatowym, o samorządzie województw, o administracji rządowej w województwie ora o zmianie niektórych ustaw (Dz.U. Nr 45, poz. 497 z późn. zm.), Rada Gminy w Wierzbinku uchwała co następuje:

§1

Dokonuje się podziału gminy na 9 okręgów wyborczych, których granice, numery i liczbę wybieranych radnych w każdym okręgu wyborczym określa załącznik do niniejszej uchwały.

§2

Wykonanie uchwały powierza się Przewodniczącemu Zarządu - Wójtowi.

§3

Uchwała wchodzi w życie z dniem podjęcia i podlega ogłoszeniu w Wojewódzkim Dzienniku Urzędowym oraz podaje się ją do wiadomości publicznej w sposób zwyczajowo przyjęty.

Przewodniczący
Rady Gminy
(-) *Mirosław Pietrzak*

**Załącznik
do Uchwały Nr 228/XXXII/2002
Rady Gminy w Wierzbinku
z dnia 18 czerwca 2002 r.**

Nr obwodu	Nazwa obwodu	Nr okręgu	Nazwa okręgu	Liczba mieszkańców	Norma przedstawic.	% przedstawic.	Liczba mandatów	Uwagi
1	Zakrzewek	1	Zakrzewek	503	542	92,80	1	
		2	Łysek	488	542	90,04	1	
X	Razem	2	okręgi	991	542	91,42	1,82	
2	Morzyczyn	3	Morzyczyn	429	1084	118,9	2	
			Stara Ruda	375				
			Wilcza Kłoda	485				
X	Razem	1	okręg	1289	1084	118,9	2,37	
3	Broniszewo	4	Kalina	286	1084	91,88	2	
			Racięcín	479				
			Helenowo	231				
X	Razem	1	okręg	996	1084	91,88	1,83	
4	Sadlno	5	Sadlno	427	1084	101,93	2	
			Kazubek	141				
			Słomkowo	238				
			Ziemięcín	299				
X	Razem	1	okręg	1105	1084	101,93	2,03	
5	Tomisławice	6	Kryszkowice	550	1626	84,93		
			Tomisławice	530				
			Witkowice	90				
			Kwiatkowo	121				
			Ostrowo	90				
X	Razem	1	okręg	1381	1626	84,93	2,55	
6	Wierzbinek	7	Wierzbinek	490	1084	107,65	2	
			Boguszyce	362				
			Synogać	315				
X	Razem	1	okręg	1167	1084	107,65	2,15	

7	Zaryń	8	Zaryń	518	542	110,70	1	
			Zielonka	82				
		9	Mąkoszyn	276	542	109,59	1	
			Goczki	197				
x	Razem	2	Posada	121	1084	110,15	2,20	
Ogółem		9	okręgi	1194	8123		15	

2915

UCHWAŁA Nr 232/XXXIII/2002 RADY GMINY W WIERZBINKU

z dnia 04 lipca 2002 r.

w sprawie podziału gminy Wierzbinek na okręgi wyborcze, określenia ich granic i numerów oraz ustalania liczby radnych wybieranych w każdym okręgu, w wyborach samorządowych

Na podstawie art. 92 ustawy z dnia 16 lipca 1998 r. Ordynacja wyborcza do rad gmin, rad powiatów i sejmików województw (Dz.U. Nr 95, poz. 602 z późn. zm.), i art. 15 ust. 3 ustawy z dnia 11 kwietnia 2001 r. o zmianie ustaw: o samorządzie gminnym, o samorządzie powiatowym, o samorządzie województwa, o administracji rządowej w województwie oraz o zmianie niektórych ustaw (Dz.U. Nr 45, poz. 497 z późn. zm.), Rada Gminy w Wierzbinku uchwala co następuje:

§1

Dokonuje się podziału gminy na 9 okręgów wyborczych, których granice, numery i liczbę wybieranych radnych w każdym okręgu wyborczym określa załącznik do niniejszej uchwały.

§2

Wykonanie uchwały powierza się Przewodniczącemu Zarządu - Wójtowi

§3

Uchwała wchodzi w życie z dniem podjęcia i podlega ogłoszeniu w Dzienniku Urzędowym Województwa Wielkopolskiego oraz podaje się ją do publicznej wiadomości w sposób zwyczajowo przyjęty.

Przewodniczący
Rady Gminy
(-) *Mirosław Pietrzak*

Załącznik
Do Uchwały Nr 232/XXXIII/2002
Rady Gminy w Wierzbinku
z dnia 4 lipca 2002 r.

Nr obwodu	Nazwa obwodu	Nr okręgu	Nazwa okręgu	Liczba mieszkańców	Norma przedstawic.	Liczba mandatów	Uwagi
1	Zakrzewek	1	Zakrzewek	503	503	1	0,93
		2	Łysek	488	488	1	0,90
X	Razem	2	okręgi	991		2	1,83
2	Morzyczyn	3	Morzyczyn	429	644,5	2	0,79
			Stara Ruda	375			0,69
			Wilcza Kłoda	485			0,89
X	Razem	1	okręg	1289		2	2,38
3	Broniszewo	4	Kalina	286	765	1+1	0,52
			Racięcín	479			0,88
X	Razem	1	okręg	765		2	1,41
4	Sadlno	5	Helenowo	231	668	2+1	0,42
			Sadlno	427			0,78
			Kazubek	141			0,26
			Słomkowo	238			0,44
			Ziemięcín	299			0,55
X	Razem	1	okręg	1336		3	2,46

5	Tomislawice	6	Kryszkowice	550		2	1,01	
			Tomislawice	530			0,98	
			Witkowice	90			0,16	
			Kwiatkowo	121			0,22	
X	Razem	1	okręg	1291	645,5	2	2,38	
6	Wierzbinek	7	Ostrowo	90		2	0,17	
			Wierzbinek	490			0,90	
			Boguszyce	362			0,66	
			Synogać	315			0,58	
X	Razem	1	okręg	1257	628,5	2	2,311	
7	Zaryń	8	Zaryń	518		1	0,95	
			Zielonka	82			0,15	
		9	1	okręg	600	600	1	1,10
			Mąkoszyn	276		1	0,50	
			Goczki	197			0,36	
Posada	121	0,22						
		1	okręg	594	594	1	1,08	
Ogółem		9	okręgów		8123	15		

2916

UCHWAŁA Nr 233/XXXIII/2002 RADY GMINY W WIERZBINKU

z dnia 4 lipca 2002 r.

w sprawie utworzenia obwodów głosowania, ustalenia ich granic i numerów oraz wyznaczenia siedzib obwodowych komisji wyborczych dla przeprowadzenia wyborów samorządowych.

Na podstawie art. 30 ust. 1-3, art. 31 ustawy z dnia 16 lipca 1998 r. Ordynacja wyborcza do rad gmin, rad powiatów i sejmików województw (Dz.U. Nr 95, poz. 602 z późniejszymi zmianami), Rada Gminy w Wierzbinku uchwala, co następuje:

§1

1. W gminie Wierzbinek tworzy się 7 obwodów głosowania.
2. Granice, numery obwodów oraz siedziby Obwodowych Komisji Wyborczych określa załącznik do niniejszej ustawy.

§2

Wykonanie uchwały powierza się Przewodniczącemu Zarządu - Wójtowi.

§3

Uchwała wchodzi w życie z dniem podjęcia i podlega ogłoszeniu w Dzienniku Urzędowym Województwa Wielkopolskiego oraz podaje się ją do publicznej wiadomości w sposób zwyczajowo przyjęty.

Przewodniczący
Rady Gminy
(-) *Mirosław Pietrzak*

**Załącznik
do Uchwały Nr 233/XXXIII/2002
Rady Gminy w Wierzbinku
z dnia 4 lipca 2002 r.**

Numery, granice obwodów głosowania oraz siedziby Obwodowych Komisji Wyborczych

Numer obwodu	Nazwa obwodu	Granice obwodu	Siedziba Obwodowej Komisji Wyborczej	Numer telefonu
1	Zakrzewek	Okręg Nr 1 Sołectwo: Zakrzewek Okręg Nr 2 Sołectwo: Łysek	Szkoła Podstawowa w Zakrzewku	2614180
2	Morzyczyn	Okręg Nr 3 Sołectwa: Morzyczyn Stara Rud Wilcza Kłoda	Szkoła Podstawowa w Morzyczynie	2613200
3	Broniszewo	Okręg Nr 4 Sołectwa: Kalina Racięcín	Remiza OSP w Broniszewie	
4	Sadlno	Okręg Nr 5 Sołectwa: Helenowo Sadlno Kazubek Słomkowo Zięmięcín	Szkoła Podstawowa w Sadlnie	2612003
5	Tomislawice	Okręg Nr 6 Sołectwa: Kryszkowice Tomislawice Witkowice Kwiatkowo	Szkoła Podstawowa w Tomislawicach	2612780
6	Wierzbinek	Okręg Nr 7 Sołectwa: Ostrowo Wierzbinek Boguszyce Synogać	Sala Konferencyjna Urzędu Gminy w Wierzbinku	2611024
7	Zaryń	Okręg Nr 8 Sołectwa: Zaryń Zielonka Okręg Nr 9 Sołectwa: Mąkoszyn Goczki Posada	Szkoła Podstawowa w Zaryniu	2613760

2917

UCHWAŁA Nr XXVI/220//02 RADY GMINY W WILCZYNIE

z dnia 20 czerwca 2002 r.

w sprawie podziału gminy Wilczyn na okręgi wyborcze, określenia ich granic i numerów oraz ustalenia liczby radnych w wyborach samorządowych

Na podstawie art. 92 ustawy z dnia 16 lipca 1998 r. Ordynacja wyborcza do rad gmin, rad powiatów i sejmików województw (Dz.U. Nr 95, poz. 602 z późniejszymi zmianami) i art. 15 ust. 3 ustawy z dnia 11 kwietnia 2001 r. o zmianie ustaw: o samorządzie gminnym, o samorządzie powiatowym, o samorządzie województw, o administracji rządowej w województwie oraz o zmianie niektórych innych ustaw (Dz.U. Nr 45, poz. 497 z późniejszymi zmianami) Rada Gminy w Wilczynie uchwala, co następuje:

§1

Dokonyje się podziału Gminy na 11 okręgów wyborczych, których granice, numery i liczbę wybieranych radnych w każdym okręgu wyborczym określa załącznik do niniejszej uchwały.

§2

Wykonanie uchwały powierza się Zarządowi Gminy.

§3

Uchwała wchodzi w życie po upływie czternastu dni od dnia ogłoszenia w Dzienniku Urzędowym Województwa Wielkopolskiego oraz podaje się ją do wiadomości publicznej w sposób zwyczajowo przyjęty.

Przewodnicząca
Rady Gminy
(-) *Jadwiga Kujawa*

Załącznik
do uchwały Nr XXVI/220/02
z dnia 20 czerwca 2002 r.

**w sprawie podziału gminy Wilczyn na okręgi wyborcze,
określenia ich granic i numerów oraz ustalenia liczby radnych
w wyborach samorządowych**

PROJEKT

podziału gminy Wilczyn na okręgi wyborcze w wyborach samorządowych 2002 r.

Biela – Ościslowo	498/1
Dębówiec – Zygmuntowo	461/1
Gogolina – Kaliska	471/1
Kopydłowo	323/1
Kopydłówek – Maślaki	412/1
Kownaty - Świętne	436/1
Wiśniewa	535/1
Wturek - Głębozec	418/1
Góry	367/1
Wilczyn	1325/3
Wilczogóra	1283/3

2918

UCHWAŁA Nr XXVI/221/02 RADY GMINY W WILCZYNIE

z dnia 20 czerwca 2002 r.

w sprawie utworzenia obwodów głosowania, ustalenia ich granic i numerów oraz wyznaczenia siedzib obwodowych komisji wyborczych dla przeprowadzenia wyborów samorządowych

Na podstawie art. 30 ust. 1-3, art. 31 ustawy z dnia 16 lipca 1998 r. Ordynacja wyborcza do rad gmin, rad powiatów i sejmików województw (Dz.U. Nr 95, poz. 602 z późniejszymi zmianami) Rada Gminy w Wilczynie uchwala, co następuje:

§1

1. W gminie Wilczyn tworzy się 4 obwody głosowania.
2. Granice, numery obwodu oraz siedziby Obwodowych Komisji Wyborczych określa załącznik do niniejszej uchwały.

§2

Wykonanie uchwały powierza się Zarządowi Gminy.

§3

Uchwała wchodzi w życie po upływie czternastu dni od dnia ogłoszenia w Dzienniku Urzędowym Województwa Wielkopolskiego oraz podaje się ją do wiadomości publicznej w sposób zwyczajowo przyjęty.

Przewodnicząca
Rady Gminy
(-) *Jadwiga Kujawa*

**Załącznik
do uchwały Nr XXVI/221/02
z dnia 20 czerwca 2002 r.**

**PROJEKT
podziału gminy Wilczyn na obwody głosowania w wyborach samorządowych 2002**

Numer obwodu	Granice obwodu	Liczba mieszkańców w sołectwie	Liczba mieszkańców w obwodzie	Siedziba Obwodowej Komisji Wyborczej
1	Sołectwa: Kownaty Świętne Wilczyn	370 66 1.325	1.761	Sala Gminnego Ośrodka Kultury w Wilczynie tel. 2683066
2	Sołectwa: Dębówiec Wilczogóra Zygmuntowo	327 1.283 134	1.744	Świetlica Szkoły Podstawowej w Wilczynie tel. 2683004
3	Sołectwa: Gogolina Kaliska Kopydłowo Maślaki	137 334 568 167	1.206	Świetlica OSP w Kopydłowie tel. 2683024
4	Sołectwa: Biela Głębocek Góry Ościslowo Wiśniewa Wturek	195 98 367 303 535 320	1.818	Świetlica Wiejska w Bieli tel. 2686159

2919

UCHWAŁA Nr XXXIV/336/02 RADY MIEJSKIEJ W WITKOWIE

z dnia 28 czerwca 2002 r.

w sprawie podziału Gminy i Miasta Witkowo na okręgi wyborcze, określenia ich granic i numerów oraz ustalenia liczby radnych wybieranych w każdym okręgu, w wyborach samorządowych.

Na podstawie art. 92 ust. 2 i 3 ustawy z dnia 16 lipca 1998 r. Ordynacja wyborcza do rad gmin, rad powiatu i sejmików województw (Dz.U. Nr 95, poz. 602 z późn. zm.), w związku z art. 15 ust. 3 ustawy z dnia 11 kwietnia 2001 r. o zmianie ustaw: o samorządzie gminnym, o samorządzie powiatowym, o samorządzie województwa, o administracji rządowej w województwie oraz o zmianie niektórych innych

ustaw (Dz.U. Nr 45, poz. 497 z późn. zm.) Rada Miejska w Witkowie uchwala, co następuje:

§1

Na wniosek Burmistrza ustala się następujący podział na okręgi wyborcze:

Numer okręgu	Granice okręgu	Liczba radnych wybieranych do Rady Miejskiej w okręgu
1	Obejmuje całą centralną część Witkowa oraz wschodnią i północną o zabudowie jednorodzinnej, tj. tereny osiedli Nr 1, 2, 3 i 4	4
2	Obejmuje obszar, którego granice przebiegają od południowej części miasta Witkowo do drogi Witkowo-Gniezno, o zabudowie wielokondygnacyjnej tj. obszar osiedla Nr 5, administrowany przez Wojskową Administrację Mieszaniową	5
3	Obejmuje obszary wiejskie o charakterze rolniczym położone w Zachodniej stronie miasta Witkowo, po obydwu stronach drogi Gniezno – Witkowo i drogi Witkowo-Czarniejewo tj. Małachowa: Złych Miejsc, Wierzbiczany, Kępe i wieś Witkówko	1

4	Obejmuje obszary wiejskie o charakterze rolniczo- rekreacyjnym, których granice biegną w kierunku północno - wschodnim gminy tj. wsie Gaj, Ostrowite P., Skorzęcin, Ćwierdzin i Sokołowo	1
5	Obejmuje obszary wiejskie o charakterze rolniczo- przemysłowym, graniczące od północy z gminami Trzemeszno, Niechanowo i od południa oraz wschodu bezpośrednio z miastem Witkowo tj. Piaski, Folwark, Kołaczkowo, Kamionka, Chładowo, Strzyżewo	1
6	Obejmuje obszary wiejskie o charakterze rolniczym położone po obydwu stronach drogi Witkowo - Września tj. Malenin, Gorzykowo, Odrowąż, Czajki, Jaworowo	1
7	Obejmuje obszary wiejskie o charakterze rolniczym położone po obu stronach drogi Witkowo- Słupca tj. Mąkownica, Ruchocin, Mielżyn	1
8	Obejmuje obszary wiejskie o charakterze rolniczym, położone po obydwu stronach drogi Witkowo – Powidz tj. Dębina, Ruchocinek, Wiekowo	1

§2

Wykonanie uchwały powierza się Zarządowi Gminy i Miasta w Witkowie

2. Uchwała wchodzi w życie z dniem podjęcia.

3. Uchwałę podaje się do publicznej wiadomości poprzez wywieszenie na tablicach ogłoszeń Urzędu Gminy i Miasta w Witkowie.

§3

1. Uchwała podlega ogłoszeniu w Dzienniku Urzędowym Województwa Wielkopolskiego.

Przewodniczący
Rady Miejskiej
(-) *Bogusław Mołodecki*

2920

UCHWAŁA Nr XXXIV/337/02 RADY MIEJSKIEJ W WITKOWIE

z dnia 28 czerwca 2002 r.

w sprawie zmian w podziale gminy na obwody głosowania, ustalenia ich granic i numerów oraz wyznaczenia siedzib Obwodowych Komisji Wyborczych dla przeprowadzenia wyborów samorządowych

Na podstawie art. 30 ust. 1-3, art. 31 ustawy z dnia 16 lipca 1998 r. - Ordynacja wyborcza do rad gmin, rad powiatów i sejmików województw (Dz.U. Nr 95, poz. 602 z późn. zm.) Rada Miejska w Witkowie uchwala, co następuje:

§1

Dokonuje się zmian w podziale na obwody głosowania określając ich numerację i granice w sposób następujący:

Numer obwodu	Granice obwodu
1	Miasto Witkowo Osiedle Nr 5 Ulice: Pułkownika Hynka, Jasna, Żwirki i Wigury, Słowackiego, Mickiewicza.
2	Miasto Witkowo Osiedle Nr 5 Ulice: Czarniejewska, Wojska Polskiego.
3	Sołectwa: Małachowo Kępe, Małachowo Wierzbiczy, Małachowo Złych Miejsc, Witkówko. Sołectwa: Folwark, Kołaczkowo, Piaski, Kamionka, Chładowo, Strzyżewo.
4	Sołectwa: Gaj, Ostrowite Prymasowskie, Skorzęcin, Ćwierdzin, Sokołowo.
5	Sołectwa: Ruchocinek, Wiekowo, Dębina.
6	Sołectwa: Gorzykowo, Odrowąż, Czajki. Malenin, Jaworowo.

7	Sołectwa: Mielżyn, Ruchocin, Mąkownica.
8	Miasto Witkowo Osiedle Nr 1 Osiedle Nr 2
9	Miasto Witkowo Osiedle Nr 3 Osiedle Nr 4

§2

Wykonanie uchwały powierza się Zarządowi Gminy i Miasta w Witkowie.

2. Uchwała wchodzi w życie z dniem podjęcia.

3. Uchwałę podaje się do publicznej wiadomości poprzez wywieszenie na tablicach ogłoszeń Urzędu Gminy i Miasta w Witkowie.

§3

1. Uchwała podlega ogłoszeniu w Dzienniku Urzędowym Województwa Wielkopolskiego.

Przewodniczący
Rady Miejskiej
(-) *Bogusław Motodecki*

2921

UCHWAŁA Nr 252/02 RADY GMINY WŁADYSŁAWÓW

z dnia 24 czerwca 2002 r.

w sprawie utworzenia obwodów głosowania, ustalenia ich granic i numerów oraz wyznaczenia siedzib Obwodowych Komisji Wyborczych dla przeprowadzenia wyborów samorządowych

Na podstawie art. 30 ust. 1-3, art. 31 ustawy z dnia 16 lipca 1998 roku Ordynacja wyborcza do rad gmin, rad powiatów i sejmików województw (Dz.U. Nr 95, poz. 602 z późn. zm.) Rada Gminy Władysławów uchwala, co następuje:

Wykonanie uchwały powierza się Przewodniczącemu Zarządu Gminy - Wójtowi.

§1

1. W gminie Władysławów tworzy się 6 obwodów głosowania.
2. Granice, numery obwodu oraz siedziby Obwodowych Komisji Wyborczych określa załącznik do niniejszej uchwały.

§3

Uchwała wchodzi w życie z dniem podjęcia i podlega ogłoszeniu w wojewódzkim dzienniku urzędowym oraz podaje się ją do wiadomości publicznej w sposób zwyczajowo przyjęty.

§2

Przewodniczący
Rady Gminy
(-) *Czesław Stasikowski*

**Załącznik
do uchwały Nr 252/02
Rady Gminy Władysławów
z dnia 24.06.2002 r.**

Nr obwodu	Siedziba Obwodowej Komisji Wyborczej	Granice obwodu
1	Szkoła Podstawowa w Międzyzlesiu	Małoszyna, Międzyzlesie, Marianów, Polichno
2	Gminny Ośrodek Kultury Władysławów	Władysławów, Russocice, Tarnowski Młyn, Głogowa
3	Szkoła Podstawowa w Natalii	Skarbki, Milinów, Natalia, Leonia Stefania
4	Szkoła Podstawowa w Wyszynie	Wyszyna, Beznazwa, Jabłonna
5	Szkoła Podstawowa w Kunach	Kuny
6	Szkoła Podstawowa w Chylinie	Chylin, Kamionka

2922

UCHWAŁA Nr 253/02 RADY GMINY WŁADYSŁAWÓW

z dnia 24 czerwca 2002 r.

w sprawie podziału gminy Władysławów na okręgi wyborcze, określenia ich granic i numerów oraz ustalenia liczby radnych wybieranych w każdym okręgu, w wyborach samorządowych

Na podstawie art. 92 ustawy z dnia 16 lipca 1998 r. Ordynacja wyborcza do rad gmin, rad powiatów i sejmików województw (Dz.U. Nr 95, poz. 602 z późn. zmianami) i art. 15 ust. 3 ustawy z dnia 11 kwietnia 2001 r. o zmianie ustawy: o samorządzie gminnym, o samorządzie powiatowym, o samorządzie województw, o administracji rządowej w województwie oraz o zmianie niektórych innych ustaw (Dz.U. Nr 45, poz. 497 z późn. zm.), Rada Gminy Władysławów uchwała, co następuje:

§1

Dokonuje się podziału gminy na 10 okręgów wyborczych, których granice, numery i liczbę wybieranych radnych w każdym okręgu wyborczym określa załącznik do niniejszej uchwały.

§2

Wykonanie uchwały powierza się Przewodniczącemu Zarządu - Wójtowi.

§3

Uchwała wchodzi w życie z dniem podjęcia i podlega ogłoszeniu w Dzienniku Urzędowym Województwa Wielkopolskiego oraz podaje się ją do wiadomości publicznej w sposób zwyczajowo przyjęty.

Przewodniczący
Rady Gminy
(-) *Czesław Stasikowski*

**Załącznik
do uchwały Nr 253/02
Rady Gminy Władysławów
z dnia 24.06.2002 r.**

Nr okręgu	Granice okręgu	Liczba radnych
1	Małoszyna Międzyzylesie	1
2	Mariantów Polichno	1
3	Władysławów	3
4	Russocice	1
5	Tarnowski Młyn, Głogowa	1
6	Skarbki Natalia	1
7	Stefania, Leonia, Milinów	1
8	Wyszyna, Beznazwa, Jabłonna	3
9	Kuny	1
10	Chylin Kamionka	2
	Ogółem	15

2923

UCHWAŁA Nr XXV/275/2002 RADY GMINY WŁOSZAKOWICE

z dnia 27 maja 2002 r.

w sprawie dokonania nowego podziału Gminy Włoszakowice na okręgi wyborcze i ustalenia liczby radnych wybieranych w każdym okręgu

Na podstawie art. 89 ust. 1, 2 i 3, art. 90 ust. 1, art. 91 i art. 92 ust. 2 i 3 ustawy z dnia 16 lipca 1998 r. Ordynacja wyborcza do rad gmin, rad powiatów i sejmików województw (Dz.U. Nr 95, poz. 602 z późniejszymi zmianami) oraz Zarządzenia Nr 70/02 Wojewody Wielkopolskiego z dnia 13 maja 2002 r. ustalającego liczbę radnych wybieranych do rad gmin, rad powiatów i sejmiku województwa w związku z art. 15 ust. 3 ustawy z dnia 11 kwietnia 2001 r. o zmianie ustaw: o samorządzie gminnym, o samorządzie powiatowym, o samorządzie województwa, o administracji rządowej w województwie oraz o zmianie niektórych innych ustaw (Dz.U. Nr 45, poz. 497) Rada Gminy uchwała, co następuje:

§1

Dokonuje się nowego podziału Gminy Włoszakowice na okręgi wyborcze dla wyborów do Rady Gminy ustalając ich numery, granice i liczbę radnych wybieranych w tych okręgach jak w załączniku Nr I do uchwały.

§2

Traci moc Uchwała Nr 15/98 Zarządu Gminy Włoszakowice z dnia 1 września 1998 r. w sprawie zmiany w podziale Gminy Włoszakowice na okręgi wyborcze i ustalenia liczby radnych wybieranych w każdym okręgu.

§3

Uchwała wchodzi w życie z dniem podjęcia, podlega ogłoszeniu w Dzienniku Urzędowym Województwa Wielkopolskiego oraz podaniu do publicznej wiadomości i ma zastosowanie w wyborach do kadencji następujących po kadencji w czasie której uchwała weszła w Życie.

Przewodniczący
Rady Gminy
(-) Andrzej Patelka

**Załącznik Nr 1
do Uchwały Nr XXV/275/2002
Rady Gminy Włoszakowice
z dnia 27 maja 2002 r.**

PODZIAŁ GMINY WŁOSZAKOWICE NA OKRĘGI WYBORCZE

Nr okręgu Wyborczego	Granice okręgu wyborczego	Liczba radnych wybieranych w okręgu
Nr 1	Włoszakowice:	3
	Ulice: 3 Maja, 11 Listopada, Dłużyńska, Dworcowa, Grotnicka, Kopernika, Krótka, Myśliwska, Kopernika, Krótka, Myśliwska, Leśna, Otto, Pratał, Rzemieślnicza, Słoneczna, Słowiańska, Zachodnia, Zacisze, Zakątek, Zalesie	
Nr 2	Włoszakowice	2
	ulice: Benyskiewicza, Bogusławskiego, Chopina, Ks. Górnego, Karłowicza, Kurkiewicza, Kurpińskiego, Leszczyńska, Młodziejowskiego, Moniuszki, Nowaka, Nowowiejskiego, Ogińskiego, Osady, Paderewskiego, Pl. 21 Października, Podgórna, Powstańców Wlkp., Skorupińskiego, Spokojna, Szymanowskiego, Wieniawskiego, Wolności Wolsztyńska	
Nr 3	Leśniczówki: Krzyżowiec, Koczury, Mścigniew, Papiernia, Tłucznia	2
	Dłużyna	
	Grotniki	
Nr 4	Ujazdowo	1
	Boszkowo wieś	
	Charbielin	
	Skarżyn	
	Dominice	
	Trzebidza – przysiółek	
Nr 5	Boszkowo letnisko	1
	Jezierzyce Kościelne	
	Zbarzewo	

Nr 6	Bukówiec Górny	3
Nr 7	Krzycko Wielkie	3
	Boguszyn	
	Sądzia	

2924

UCHWAŁA Nr XXVI/282/2002 RADY GMINY WŁOSZAKOWICE

z dnia 27 maja 2002 r.

w sprawie dokonania nowego podziału Gminy Włoszakowice na okręgi wyborcze i ustalenia liczby radnych wybieranych w każdym okręgu

Na podstawie art. 89 ust. 1, 2 i 3, art. 90 ust. 1, art. 91 i art. 92 ust. 2 i 3 ustawy z dnia 16 lipca 1998 r. Ordynacja wyborcza do rad gmin, rad powiatów i sejmików województw (Dz.U. Nr 95, poz. 602 z późniejszymi zmianami) oraz Zarządzenia Nr 70/02 Wojewody Wielkopolskiego z dnia 13 maja 2002 r. ustalającego liczbę radnych wybieranych do rad gmin, rad powiatów i sejmiku województwa w związku z art. 15 ust. 3 ustawy z dnia 11 kwietnia 2001 r. o zmianie ustaw: o samorządzie gminnym, o samorządzie powiatowym, o samorządzie województwa, o administracji rządowej w województwie oraz o zmianie niektórych innych ustaw (Dz.U. Nr 45, poz. 497) Rada Gminy uchwala co następuje:

§1

Dokonuje się nowego podziału Gminy Włoszakowice na okręgi wyborcze dla wyborów do Rady Gminy ustalając ich numery, granice i liczbę radnych wybieranych w tych okręgach jak w załączniku Nr 1 do uchwały.

§2

Traci moc Uchwała Nr 15/98 Zarządu Gminy Włoszakowice z dnia 1 września 1998 r. w sprawie zmiany w podziale Gminy Włoszakowice na okręgi wyborcze i ustalenia liczby radnych wybieranych w każdym okręgu.

§3

Uchwała wchodzi w życie z dniem podjęcia, podlega ogłoszeniu w Dzienniku Urzędowym Województwa Wielkopolskiego oraz podaniu do publicznej wiadomości i ma zastosowanie w wyborach do kadencji następujących po kadencji w czasie której uchwała weszła w życie.

Przewodniczący
Rady Gminy
(-) Andrzej Patelka

Załącznik Nr 1
do Uchwały Nr XXVI/282/2002
Rady Gminy Włoszakowice
z dnia 9 lipca 2001 r.

PODZIAŁ GMINY WŁOSZAKOWICE NA OKRĘGI WYBORCZE

Nr okręgu wyborczego	Granice okręgu wyborczego	Liczba radnych wybieranych w okręgu
Nr 1	Włoszakowice	5
	Leśniczówki: Krzyżowiec, Koczury, Mścigniew, Papiernia, Tłucznia	
Nr 2	Dłyzyna	2
	Grotniki	
	Ujazdowo	
	Boszkowo - letnisko	
Nr 3	Boszkowo – wieś	1
	Charbielin	
	Skarżyn	
	Dominice	
Nr 4	Trzebidza – przysiółek	1
	Jezierzyce Kościelne	
Nr 5	Zbarzewo	3
	Bukówiec Górny	
Nr 6	Krzycko Wielkie	3
	Boguszyn	
	Sądzia	

2925

UCHWAŁA Nr XLIII/353/2002 RADY MIEJSKIEJ W WOLSZTYNIE

z dnia 23 maja 2002 r.

w sprawie ustalenia obwodów głosowania na terenie miasta i gminy Wolsztyn

Na podstawie art. 30 i art. 32 ustawy z dnia 16 lipca 1998 roku - Ordynacja Wyborcza do rad gmin, rad powiatów i sejmików wojewódzkich (Dz.U. Nr 95 poz. 602 z późniejszymi zmianami) uchwała się, co następuje:

§1

Na wniosek Burmistrza Miasta Wolsztyna tworzy się 22 obwody głosowania dla przeprowadzenia wyborów do Rady Miejskiej w Wolsztynie, Rady Powiatu Wołsztyńskiego i Sejmiku Województwa Wielkopolskiego.

§2

Wykaz obwodów głosowania, ich numerów i granic oraz siedzib obwodowych komisji wyborczych stanowi załącznik do niniejszej uchwały.

§3

Informację o numerach i granicach obwodów oraz wyznaczonych siedzibach obwodowych komisji wyborczych Burmistrz

podaje w formie obwieszczenia do wiadomości wyborców, najpóźniej w 21 dni przed dniem wyborów.

§4

Wykonanie uchwały powierza się Burmistrzowi Miasta Wolsztyna.

§5

Uchwała wchodzi w życie z dniem podjęcia i podlega ogłoszeniu w Dzienniku Urzędowym Województwa Wielkopolskiego oraz podaniu do publicznej wiadomości w sposób zwyczajowo przyjęty w gminie.

Przewodniczący Rady
(-) *Piotr Maszner*

I. OBWODY STAŁE

Numer Obwodu	Granice obwodu	Siedziba Obwodowej Komisji Wyborczej
1	Wolsztyn, ulice: Asnyka, Berzyńska, Fabryczna, Gajewskich, Prusa, Strzelecka, Wschodnia, Zakątek Berzyna	Gimnazjum Nr 1 ul. Wschodnia 15 Wolsztyn
2	Wolsztyn, ulice: Doktora Kocha, Drzymały, Dworcowa, Gen. Dąbrowskiego, Konstytucji 3 Maja, Kościelna, Krótka, Krzywa, Parkowa, 5 Stycznia, Poznańska, Rynek, Rzeczna, Słodowa	Zespół Szkół Ogólnokształcących ul. Poniatowskiego 7 Wolsztyn
3	Wolsztyn, ulica: Adwentowskiego, Boh. Bielnika, Graniczna, Kiełpińska, Kolejowa, Korczaka, Łąkowa, Marcinkowskiego, Mickiewicza, Niałecka, Ogrodowa, Poniatowskiego, Poprzeczna, Sienkiewicza, Sturnego, Wybickiego, Zacisze	Zespół Szkół Ogólnokształcących ul. Poniatowskiego 7 Wolsztyn
4	Wolsztyn, ulice: Cicha, Działkowa, Energetyczna, Jasna, Jujki, Komorowska, Kręta, Okrężna, Osiedlowa, Piękna, Pogodna, Powst. Wielkopolskich, Rożka, Sadowa, Spacerowa, Wiśniowa, Wrońskiego, Zielona, Źródłana, Żegockiego, Źwirowa	Szkoła Podstawowa Nr 5 ul. Żegockiego 26 Wolsztyn
5	Wolsztyn, ulice: Kusocińskiego, Żeromskiego	Przedszkole Nr 3 ul. Kusocińskiego 2 Wolsztyn
6	Wolsztyn, ulice: Lipowa, Nowa, Polna, Przemysłowa, Słowackiego	Zespół Szkół Zawodowych ul. Kusocińskiego 1 Wolsztyn
7	Wolsztyn, ulica: Konopnickiej Komorowo	Szkoła Podstawowa Nr 3 ul. Konopnickiej 1 Wolsztyn
8	Wolsztyn, ulice: Garbarska, Słoneczna, Spokojna	Przedszkole Nr 5 ul. Komorowska 1 Wolsztyn
9	Miejscowości: Nowa Obra, Obra	Szkoła Podstawowa OBRA

10	Miejscowości: Rudno, Świętno, Wilcze	Wiejski Dom Kultury Świętno
11	Miejscowości: Kęblowo, Stradyń	Szkoła Podstawowa Kęblowo
12	Miejscowości: Wroniawy, Borki	Szkoła Podstawowa Wroniawy
13	Miejscowości: Nowy Widzim, Stary Widzim	Szkoła Podstawowa Stary widzim
14	Miejscowość: Nianek Wielki	Gimnazjum Nr 2 ul. Mickiewicza 4 Wolsztyn
15	Miejscowość: Powodowo	Zespół Szkół Rolniczych Powodowo
16	Miejscowość: Chorzemin	Szkoła Podstawowa Chorzemin
17	Miejscowość: Adamowo	Szkoła Podstawowa Adamowo
18	Miejscowość: Tłoki	Szkoła Podstawowa Tłoki
19	Miejscowości: Blocko, Gościeszyn, Nowa Dąbrowa, Stara Dąbrowa, Zdrogowo	Państwowy Dom Dziecka Gościeszyn
20	Miejscowości: Barłóżnia Gościeszynska, Barłóżnia Wolsztyńska, Nowy Młyn, Tłoki, Wola Dąbrowiecka	Szkoła Podstawowa Karpicko

II. OBWODY ODREBNE

21	Dom Pomocy Społecznej	Dom Pomocy Społecznej ul. Poznańska 29 Wolsztyn
22	Samodzielny Publiczny Zakład Opieki Zdrowotnej	Samodzielny Publiczny Zakładach Opieki Zdrowotnej ul. Wschowska 3 Wolsztyn

2926

UCHWAŁA Nr XLIII/354/2002 RADY MIEJSKIEJ W WOLSZTYNIE

z dnia 23 maja 2002 r.

w sprawie utworzenia okręgów wyborczych dla wyboru Rady Miejskiej w Wolsztynie

Na podstawie art. 92 i art. 94 ustawy z dnia 16 lipca 1998 roku - Ordynacja wyborcza do rad gmin, rad powiatów i sejmików województw (Dz.U. Nr 95, poz. 602 z późniejszymi zmianami) uchwała się, co następuje:

§1

Na wniosek Burmistrza Miasta Wolsztyna dla wyboru Rady Miejskiej w Wolsztynie tworzy się 4 okręgi wyborcze.

§2

Wykaz okręgów wyborczych, ich granic i numerów oraz liczby radnych wybieranych w każdym okręgu stanowi załącznik do niniejszej uchwały.

§3

Informację o okręgach wyborczych, ich granicach i numerach, liczbie radnych wybieranych w każdym okręgu-wyborczym

oraz wyznaczonej siedzibie gminnej komisji wyborczej Burmistrz Miasta poda w formie obwieszczenia do wiadomości wyborców, najpóźniej w 50 dniu przed dniem wyborów.

§4

Wykonanie uchwały powierza się Burmistrzowi Miasta Wolsztyna.

§6

Uchwała wchodzi w życie z dniem podjęcia i podlega ogłoszeniu w Dzienniku Urzędowym Województwa Wielkopolskiego oraz podaniu do publicznej wiadomości w sposób zwyczajowo przyjęty w gminie.

Przewodniczący Rady
(-) Piotr Maszner

Numer okręgu	Granice okręgu wyborczego	Liczba radnych
1.	Wolsztyn ulice:	5
	- Adwentowskiego	
	- Asnyka	
	- Berzyńska	
	- Bohaterów Bielnika	
	- Cicha	
	- Doktora Kocha	
	- Drzymały	
	- Dworcowa	
	- Działkowa	
	- Energetyczna	
	- Fabryczna	
	- Gajewskich	
	- Generała Dąbrowskiego	
	- Graniczna	
	- Jasna	
	- Jujki	
	- Kiełpińska	
	- Kolejowa	
	- Komorowska	
	- Konstytucji 3 Maja	
	- Korczaka	
	- Kościelna	
	- Kręta	
	- Krótka	
	- Krzywa	
	- Łąkowa	
	- Marcinkowskiego	
	- Mickiewicza	
	- Niałecka	
	- Okrężna	
	- Ogrodowa	
	- Osiedlowa	
	- Parkowa	
	- 5 Stycznia	
	- Piękna	
- Pogodna		
- Poniatowskiego		
- Poprzeczna		
- Powstańców Wielkopolskich		
- Poznańska		
- Prusa		
- Rożka		
- Różana		
- Rynek		
- Rieczna		
- Sadowa		
- Sienkiewicza		
- Słodowa		
- Spacerowa		
- Strzelecka		

	- Sturnego			
	- Wiśniowa			
	- Wrońskiego			
	- Wschowska			
	- Wybickiego			
	- Zacisze			
	- Zakątek			
	- Zielona			
	- Źródłana			
	- Żegockiego			
	- Źwirowa			
	Berzyna			
	2.		Wolsztyn ulice:	5
			- Garbarska	
			- Konopnickiej	
- Kusocińskiego				
- Lipowa				
- Nowa				
- Polna				
- Przemysłowa				
- Słoneczna				
- Słowackiego				
- Spokojna				
- Żeromskiego				
Komorowo				
3.	Miejscowości	6		
	- Borki			
	- Kęblowo			
	- Nowa Obra			
	- Nowy Widzim			
	- Obra			
	- Rudno			
	- Stradyń			
	- Stary Widzim			
	- Świętno			
	- Wilcze			
- Wroniawy				
4.	Miejscowości:	5		
	- Adamowo			
	- Barłożnia Gościeszyńska			
	- Barłożnia Wolsztyńska			
	- Błocko			
	- Chorzemin			
	- Gościeszyn			
	- Karpicko			
	- Niałek Wielki			
	- Nowa Dąbrowa			
	- Nowy Młyn			
	- Nowe Tłoki			
	- Powodowo			
	- Tłoki			
- Stara Dąbrowa				
- Wola Dąbrowiecka				
- Zdrogowo				

2927

UCHWAŁA Nr XXXVI/320/2002 RADY MIASTA I GMINY WRONKI

z dnia 28 czerwca 2002 r.

w sprawie podziału gminy na okręgi wyborcze oraz ustalenia liczby radnych wybieranych w każdym okręgu dla wyboru Rady Miasta i Gminy Wronki

Na podstawie art. 92 ust. 1-3 ustawy z dnia 16 lipca 1998 r. - Ordynacja wyborcza do rad gmin, rad powiatów i sejmików województw (Dz.U. Nr 95 poz. 602 z późniejszymi zmianami oraz art. 15 ust. 3 ustawy z dnia 11 kwietnia 2001 r. o zmianie ustaw: o samorządzie gminnym, o samorządzie powiatowym, o samorządzie województwa, o administracji rządowej w województwie oraz o zmianie niektórych innych ustaw (Dz.U. Nr 45 poz. 497 ze zmianami) Rada Miasta i Gminy uchwała, co następuje:

§1

Dokonuje się podziału gminy na okręgi wyborcze oraz ustala się liczbę radnych wybieranych w każdym okręgu dla wyboru

Rady Miasta i Gminy Wronki zgodnie z załącznikiem do niniejszej uchwały.

§2

Wykonanie uchwały powierza się Burmistrzowi Miasta i Gminy.

§3

Uchwała wchodzi w życie z dniem podjęcia i podlega ogłoszeniu w Dzienniku Urzędowym Województwa Wielkopolskiego oraz podana zostaje do publicznej wiadomości.

Przewodniczący
Rady Miasta i Gminy
(-) Leszek Bartol

**Załącznik
do uchwały Nr XXXVI/320/2002
Rady Miasta i Gminy Wronki
z dnia 28 czerwca 2002 r.**

Numer okręgu wyborczego	Granice okręgu wyborczego	Liczba wybieranych radnych
1.	2.	3.
1	Ulice: Al. Wyzwolenia, Azaliowa, Chrobrego, Czereśniowa, Dr Zimniaka, Dworcowa, Działkowa, Garncarska, Graniczna, Jabłoniowa, Jaśminowa, Kameliowa, Klasztorna, Kościelna, Kościuszki, Kręta, Krótka, Kwiatowa, Lipowa, Morelowa, Niepodległości, Nowa, Nowowiejska, Orzechowa, Os. Mieszka I, Os. Staszica, Partyzantów, Piękna, Pl. Wolności, Podgórna, Polna, Powstańców Wlkp., Poznańska, Radosna, Ratuszowa, Różana, Rynek, Rzeczna, Sadowa, Sierakowska, Spokojna, Szkolna, Szpitalna, Towarowa, Ukośna, Warzywna, Wiatraczna, Wiosenna, Wiśniowa, Wodna, Wspólna, Zaulek, Zwycięzców,	5
2	Ulice: Brzozowa, Bukowa, Cienista, Dębowa, Gajowa, Grabowa, Jaworowa, Klonowa, Leśna, Łąkowa, Łowiecka, Mickiewicza, Myśliwska, Nadbrzeżna, Nadwarciańska, Ogrodowa, Os. Borek, Os. Słowackiego, Os. Słowiańskie, Piaskowa, Pogodna, Rolna, Rzecińska, Słoneczna, Sosnowa, Świerkowa, Topolowa, Wierzbowia, Zacisze	4
3	Sołectwo: Nowa Wieś,	1
4	Sołectwa: Jasionna, Obelzanki, Popowo, Samoleż, Stróżki,	1
5	Sołectwa: Chojno, Chojno Błota, Chojno Młyn, Rzecin,	1
6	Sołectwa: Biezdrowo, Głuchowo, Kłodzisko, Lubowo, Pakawie, Pożarowo, Wartosław, Wróblewo,	2
7	Sołectwa: Cmachowo, Marianowo, Stare Miasto, Wierzchocin	1

2928

UCHWAŁA Nr LVI/367/2002 RADY MIEJSKIEJ WE WRZEŚNI

z dnia 25 czerwca 2002 r.

w sprawie podziału gminy na obwody głosowania, ustalenia ich numerów i granic oraz wyznaczania siedzib Obwodowych Komisji Wyborczych dla przeprowadzenia wyborów samorządowych

Na podstawie art. 30 ust. 1-3, art. 31 ustawy z dnia 16 lipca 1998 r. Ordynacja wyborcza do rad gmin, rad powiatów i sejmików województw (Dz.U. Nr 95, poz. 602 ze zmian.) Rada Miejska we Wrześni uchwala, co następuje:

§1

Dokonuje się podziału gminy Września na 26 obwodów głosowania, których granice, numery obwodów oraz siedziby Obwodowych Komisji Wyborczych określa załącznik do niniejszej uchwały.

§2

Wykonanie uchwały powierza się Zarządowi Miasta i Gminy Września.

§3

Uchwała wchodzi w życie z dniem podjęcia i podlega ogłoszeniu w Dzienniku Urzędowym Województwa Wielkopolskiego oraz podaje się ją do wiadomości publicznej poprzez wywieszenie w holu Urzędu oraz publikację w biuletynie „Więści z Ratusza”.

Przewodniczący
Rady Miejskiej we Wrześni
(-) Zenon Cichy

Załącznik
do Uchwały Nr LVI/367/2002
Rady Miejskiej we Wrześni
z dnia 25 czerwca 2002 r.

Numer obwodu głosowania	Granice obwodu głosowania	Siedziba obwodowej komisji
1.	MIASTO WRZEŚNIA: Ulice: Dzieci Wrzesińskich, Fabryczna, Gnieźnieńska, Jana Pawła II, Kościelna, Laskowskiego, Mickiewicza, Miłosławska, Pl. Św. Stanisława, Ratuszowa, Rynek, Rzeczna, Rzemieślnicza, Sądowa, Sienkiewicza, Sienna, Staszica, Wielkopolska, Wrzosowa.	Ratusz ul. Ratuszowa 1
2.	MIASTO WRZEŚNIA: Ulice: Chopina, Harcerska, Legii Wrzesińskiej, 3 Maja, Moniuszki, Szkolna, Warszawska.	Urząd Stanu Cywilnego ul. Chopina 9
3.	MIASTO WRZEŚNIA: Ulice: Błękitna, Czerniejewska, Daszyńskiego, Dworcowa, Działkowców, Jagodowa, Jasna, Kolejowa, Korolowa, Kwiatowa, Lazurkowa, Letnia, Leśna, Malinowa, Paderewskiego, Parkowa, Pogodna, Promienista, Rubinowa, Słoneczna, Spacerowa, Szafirowa, Świętokrzyska, Tęczowa, Turkusowa, Wczasowa, Wiśniowa.	Ośrodek Sportu i Rekreacji ul. Świętokrzyska 21
4.	MIASTO WRZEŚNIA: Ulice: Abrahama, Armii Poznań, Asnyka, Baczyńskiego, Bohaterów Monte Cassino, Broniewskiego, Chełmońskiego, Chmielowskiego, Ciszaka, Culica, Czapskiego, Dąbrowskiej, Długosza, Dondajewskiego, 17 Dywizji Piechoty, Drzymały, Fedyka, Fenrycha, Galczyńskiego, Grottgera, Grudzielskiego, Kadłubka, Kasprowicza, Kołłątaja, Kopernika, Kosińskiego, Konarskiego, Kossaka, Kosynierów, Kruczkowskiego, Kutrzeby, Mycielskiego, Nowaka, Szała, Trawińskiego.	Gimnazjum Nr 1 ul. Kosynierów 32
5.	MIASTO WRZEŚNIA: Ulice: Leśmiana, Libelta, Łokietka, Makowskiego, Malczewskiego, Marcinkowskiego, Matejki, Mierosławskiego, Nałkowskiej, Niestrawskiego, Norwida, Orkana, Orzeszkowej, Pola, Powstańców Wielkopolskich, Prądyńskiego, Prusa, Reymonta, Skoraczewskiego, Sokołowska, Staffa, Stasiewskiego, Witta Stwosza, Szeroka, Szosa Witkowska, Ściegiennego, Traugutta, Tuhego, Turwida, Tuwima, Waryńskiego, Wawrzyniaka, Witkiewicza, Wyspiańskiego, Zapolskiej, Żeromskiego, 68 Pułku Piechoty	Gimnazjum Nr 1 ul. Kosynierów 32

6.	MIASTO WRZEŚNIA: Ulice: Konopnickiej, Wiewiórowskiego, Zamysłowskiego, Żwirki i Wigury.	Liceum Ogólnokształcące ul. Witkowska
7.	MIASTO WRZEŚNIA: Ulice: Dąbrowskiego, Ogrodowa, Witkowska, Wojska Polskiego.	Zespół Szkół Zawodowych Nr 1 ul. Wojska Polskiego 1
8.	MIASTO WRZEŚNIA: Ulica Słowackiego	Gimnazjum Nr 2 ul. Słowackiego 41
9.	MIASTO WRZEŚNIA: Ulice: Batorego, Sikorskiego, Piastów.	Samorządowa Szkoła Podstawowa Nr 6 ul. Batorego 8
10.	MIASTO WRZEŚNIA: Ulice: Bema, Chrobrego, Kilińskiego, Królowej Jadwigi, Pułaskiego, Słowian, Wybickiego.	Wrzeșińska Spółdzielnia Mieszkaniowa ul. Kilińskiego 10
11.	MIASTO WRZEŚNIA: Ulice: Akacyjowa, Brzozowa, Elbląska, Gdańska, Głogowska, Grunwaldzka, Koszalińska, Kożuchowska, Kwidzyńska, Lubuska, Malborska, Objazdowa, Olsztyńska, Opolska, Polkowicka, Przemysłowa, Słupska, Szczecińska, Wrocławska.	Hotel „Peberol” ul. Wrocławska 43
12.	MIASTO WRZEŚNIA: Ulice: Bytomska, Dolnośląska, Fromborska, Gliwicka, Gorzowska, Gubińska, Kaliska, Kołobrzaska, Legnicka, Łużycka, Mazurska, Oleśnicka, Raciborska, Suwalska, Świdnicka, Wałbrzyska, Warmińska, Zielonogórska, Żagańska.	Zespół Szkół Rolniczych ul. Kaliska 2a
13.	MIASTO WRZEŚNIA: Ulice: Koszarowa, Kościuszki, Opieszyn, Warsztatowa.	Wrzeșiński Ośrodek Kultury ul. Kościuszki 21
14.	WSIE: Gulczewo, Gulczewko, Sokołowo.	Stołówka Agropolu w Sokołowie
15.	WSIE: Grzybowo, Gutowo Małe, Kleparz, Ostrowo Szlacheckie, Sobiesiernie, Stanisławowo, Wódki	Samorządowa Szkoła Podstawowa w Grzybowie
16.	WSIE: Broniszewo, Gutowo Wielkie, Otoczna, Sędziwojewo.	Wiejski Dom Kultury w Sędziwojewie
17.	WSIE: Kawęczyn, Marzenin, Noskowo, Radomice, Strzyżewo.	Samorządowa Szkoła Podstawowa w Marzeninie
18.	WSIE: Chociczka, Przyborki, Psary Małe, Żemiki. Polna	Świetlica w Psarach Małych
19.	WSIE: Marzelewo, Nowy Folwark, Psary Polskie, Psary Wielkie, Słomowo, Słomówko.	Świetlica w Psarach Polskich
20.	WSIE: Białężyce, Chocicza Wielka, Obłaczkowo, Osowo.	Wiejski Dom Kultury w Obłaczkowie
21.	WSIE: Bardo, Chocicza Mała, Chwalibogowo, Grzymysławice.	Samorządowa Szkoła Podstawowa w Kaczanowie
22.	WSIE: Bierzglinek, Kaczanowo, Neryngowo, Nowa Wieś Królewska.	Samorządowa Szkoła Podstawowa w Kaczanowie
23.	WSIE: Gozdowo, Gozdowo Młyn, Nadarzyce, Sołeczno.	Samorządowa Szkoła Podstawowa w Gozdowie
24.	WSIE: Bierzglin, Gonice, Goniczki, Węgierki.	Wiejski Dom Kultury w Węgierkach
25.	MIASTO WRZEŚNIA: Szpital Powiatowy	Szpital Powiatowy ul. Warszawska 20
26.	MIASTO WRZEŚNIA: Dom Pomocy Społecznej.	Dom Pomocy Społecznej ul. Szkolna 25

2929

UCHWAŁA Nr XXXIV/26/02 RADY MIEJSKIEJ W WYRZYSKU

z dnia 17 czerwca 2002 r.

w sprawie podziału Gminy Wyrzysk na okręgi wyborcze, ustalenia ich granic i numerów oraz liczby radnych wybieranych w każdym okręgu

Na podstawie art. 15 ust. 3 ustawy z dnia 11 kwietnia 2001 r. o zmianie ustaw o samorządzie gminnym, o samorządzie powiatowym, o samorządzie województwa, o administracji rządowej w województwie oraz o zmianie niektórych innych ustaw (Dz.U. Nr 45, poz. 497), w związku z art. 91 i art. 92 ust. 2 ustawy z dnia 16 lipca 1998 r. - Ordynacja wyborcza do rad gmin, rad powiatów i sejmików województw (Dz.U. Nr 95, poz. 602 ze zm.) Rada Miejska w Wyrzysku, na wniosek Burmistrza Wyrzyska uchwała, co następuje:

§1

Dla przeprowadzenia wyborów do rady gminy dokonuje się podziału Gminy Wyrzysk na okręgi wyborcze, ustala ich

granice i numery oraz liczbę radnych wybieranych w każdym okręgu, jak w załączniku do niniejszej uchwały.

§2

Wykonanie uchwały powierza się Zarządowi Miejskiemu w Wyrzysku.

§3

Uchwała wchodzi w życie z dniem podjęcia i podlega ogłoszeniu w Dzienniku Urzędowym Województwa Wielkopolskiego oraz podani do publicznej wiadomości w formie obwieszczenia.

Przewodniczący Rady
(-) *Damian Los*

**Załącznik
do uchwały Nr XXIV/26/02
Rady Miejskiej w Wyrzysku**

Granice okręgu	Numer okręgu	Liczba radnych wybieranych w okręgu	Liczba mieszkańców w
Wyrzysk ul. Bydgoska nr 5a – 9f, Krajeńska, Pomorska	1	1	928
Wyrzysk ul. Akacyjowa, Aleje, Al. Rydzyńskich, Bydgoska nr 10 – 25, Kalinowa, Kwiatowa, Lipowa, Łączna, Makowa, Modrakowa, Polna, Różana, Wierzbowa	2	1	726
Wyrzysk ul. Bydgoska 26-58b, Kościuszki, Rzeczna, Wiejska	3	1	726
Wyrzysk ul. Grunwaldzka, Pocztowa, Staszica	4	1	956
Wyrzysk ul. Bukowa, Brzozowa, Dębowa, Jesionowa, Jodłowa, Klonowa, Leśna, Przemysłowa, Szpitalna, Świerkowa	5	1	985
Wyrzysk ul. Gołębia, Pod Czubatką, Plac Wojska Polskiego, Podgórna, Parkowa, Młyńska, 22 Stycznia, Ślusarska, Targowisko, Zduny	6	1	981
Osiek n/Not., Ostrówek, Wyciąg, Zielona Góra	7	4	3.801
Falmierowo, Dobrzyniewo, Polinowo, Młotkówko	8	1	931
Kościerzyn Wielki, Gromadno, Masłowo, Auguścin	9	1	997
Ruda, Bagdad, Glesno, Gleszczonek, Bielawy Nowe, Wyrzysk Skarbowy, Klawek, Marynka	10	1	1.240
Kosztowo, Rzęszkowo, Polanowo, Stefanowo, Anusin	11	1	881
Dąbki, Bakowo, Komorowo, Konstantynowo, Karolewo, Wiernowo, Żelazno, Żuławka	12	1	1.133

2930

UCHWAŁA Nr XXXIV/27/02 RADY MIEJSKIEJ W WYRZYSKU

z dnia 17 czerwca 2002 r.

w sprawie podziału Gminy Wyrzysk na obwody głosowania, ustalenia ich granic i numerów oraz wyznaczenia siedzib obwodowych komisji wyborczych

Na podstawie art. 30 ust. 2 i 3 oraz art. 31 ustawy z dnia 16 lipca 1998 roku - Ordynacja wyborcza do rad gmin, rad powiatów i sejmików województw (Dz.U. Nr 95, poz. 602 ze zm.) Rada Miejska w Wyrzysku, na wniosek Burmistrza Wyrzyska uchwala, co następuje:

§1

Dla przeprowadzenia wyborów do rady gminy dokonuje się podziału Gminy Wyrzysk na obwody głosowania, ustala ich granice i numery oraz wyznacza siedziby obwodowych komisji wyborczych, jak w załączniku do niniejszej uchwały.

§2

Wykonanie uchwały powierza się Zarządowi Miejskiemu w Wyrzysku.

§3

Uchwała wchodzi w życie z dniem podjęcia i podlega ogłoszeniu w Dzienniku Urzędowym Województwa Wielkopolskiego oraz podaniu do publicznej wiadomości w formie obwieszczenia.

Przewodniczący Rady
(-) *Damian Los*

**Załącznik
do uchwały Nr XXXIV/27/02
Rady Miejskiej w Wyrzysku
z dnia 17 czerwca 2002 r.**

Wykaz obwodów głosowania, ich numery, granice oraz siedziby obwodowych komisji wyborczych

Numer obwodu	Granice obwodu	Siedziba Obwodowej Komisji Wyborczej	Numer okręgu wyborczego
I Wyrzysk	ul. Bydgoska 5a - 25, Krajeńska, Pomorska, Akacyjowa, Aleje, Al. Rydzyńskich, Kalinowa, Kwiatowa, Makowa, Modrakowa, Polna, Różana, Wierzbowa, Łączna, Lipowa	Zespół Szkół Zawodowych Wyrzysk ul. Bydgoska	1, 2
II Wyrzysk	Bydgoska 26-58 b, Rieczna, Wiejska, Kościuszki, Grunwaldzka, Poczтовая, Staszica	M-G Ośrodek Kultury Wyrzysk ul. Kościuszki 15	3, 4
III Wyrzysk	Bukowa, Brzozowa, Dębowa, Jesionowa, Jodłowa, Klonowa, Leśna, Świerkowa, Przemysłowa, 22 Stycznia, Szpitalna, Gołębia, Pod Czubatką, Plac WP, Targowisko, Podgórna, Parkowa, Młyńska, Ślusarska, Zduny	Klub Miejski Wyrzysk ul. Młyńska 2	5, 6
IV Osiek n/Not.	Dworcowa, Prac, Piękna, Staszica, Podgórna, Różana, Mieszka I, 3 Maja, 11 Listopada, Wyrzyska, Słowiańska, XX Lecia, Ceramiczna, Szkolna, Jasna, XXX Lecia, wsie: Ostrówek, Wyciąg, Zielona Góra	Szkoła Podstawowa Osiek n/Not. ul. Szkolna 2	7
V Osiek n/Not.	Dębowa, Bukowa, Krótka, Leśna, Kwiatowa, Kasztanowa, Bohaterów, Główna, Lipowa, Notecka, Olimpijska, Parkowa, Przeczna, Sportowa, Tysiąclecia, Wąska, Przemysłowa	Gimnazjum Osiek n/Not. ul. Główna 58	7
VI Falmierowo	Falmierowo, Polinowo, Dobrzyniewo, Młotkówko	Szkoła Podstawowa Falmierowa 29	8
VII Kościerzyn Wielki	Kościerzyn Wielki, Gromadno, Masłowo, Auguścín	Świetlica wiejska Kościerzyn W.	9
VIII Glesno	Ruda, Bagdad, Glesno, Gleszczonek, Bielawy Nowe, Wyrzysk Skarbowy, Klawek, Marynka	Szkoła Podstawowa Glesno 9	10
IX Kosztowo	Kosztowo, Rzęszkowo, Polanowo, Stefanowo, Anusin	Szkoła Podstawowa Kosztowo 79	11
X Konstantynowo	Dąbki, Żelazno, Bąkowo, Komorowo, Konstantynowo, Karolewo, Wiernowo, Żuławka	Remiza OSP Osiek n/Not. ul. Główna	12

2931

UCHWAŁA Nr XLVI/348/2002 RADY MIASTA I GMINY WYSOKA

z dnia 16 maja 2002 r.

w sprawie ustalenia okręgów wyborczych ich granic i numerów wybieranych w każdym okręgu wyborczym na terenie miasta i gminy Wysoka.

Na podstawie art. 18 ust. 2 pkt 15 ustawy z dnia 8 marca 1990 r. o samorządzie gminnym (t. jedn. Dz.U. z 2001 r. Nr 142, poz. 1591) oraz art. 92 ust. 2 ustawy z dnia 16 lipca 1998 r. - Ordynacja wyborcza do rad gmin, rad powiatów i sejmików województw (Dz.U. Nr 95, poz. 602 ze zmianami) Rada Miasta i Gminy Wysoka uchwała, co następuje:

§1

Ustala się następujące okręgi wyborcze, ich granice i numery oraz liczby radnych wybieranych w każdym okręgu wyborczym na terenie miasta i gminy Wysoka:

Numer okręgu	Granice okręgu	Liczba radnych wybieranych w danym okręgu
1	Miasto Wysoka ulice: Batorego, Bohaterów 17 Października, Curie-Skłodowskiej, Dworcowa, Kościelna, Kościuszki – nr b. 1-5, 7, 11, 13, 15, Lubińskiego, Ogrodowa, Plac Powstańców Wielkopolskich, Plac Studzienny, Plac Wolności, Poczтовая, Strzelecka (z wyłączeniem bud. nr 3), Szkolna, Świętego Walentego, XXXV Lecia PRL	4
2	Miasto Wysoka ulice: Generała Świerczewskiego, Strzelecka (budynek nr 3)	1
3	Miasto Wysoka ulice: Kościuszki (bez budynków nr 1-5, 7, 11, 13, 15)	1
4	Bądecz, Sędziniec	2
5	Czajcze	1
6	Jeziorki Kosztowskie	1
7	Kijaszkowo, Tłukomy	1
8	Młotkowo, Wysoczka	1
9	Mościska, Kostrzynek	1
10	Rudna, Nowa Rudna, Stare, Gmurowo	1
11	Wysoka Mała, Wysoka Wielka	1
Razem		15

§2

Na niniejszą uchwałę wyborcom, w liczbie co najmniej 15. przysługuje prawo wniesienia skargi do Wojewódzkiego Komisarza Wyborczego w terminie 5 dni od daty podania do publicznej wiadomości.

§3

Wykonanie uchwały powierza się Zarządowi Miasta i Gminy Wysoka.

§4

Traci moc Uchwała Nr CXI/367/98 Zarządu Miasta i Gminy Wysoka z dnia 27 sierpnia 1998 r. w sprawie ustalenia okręgów wyborczych ich granic i numerów oraz liczby rad-

nych wybieranych w każdym okręgu wyborczym na terenie miasta i gminy Wysoka.

§5

Uchwała wchodzi w życie z dniem podjęcia i podlega ogłoszeniu w Dzienniku Urzędowym Województwa Wielkopolskiego oraz podaniu do publicznej wiadomości w sposób zwyczajowo przyjęty.

Przewodniczący
Rady Miasta i Gminy
(-) Karol Gromotka

2932

UCHWAŁA Nr XXVII/155/2002 RADY MIEJSKIEJ ZAGÓROWA

z dnia 24 czerwca 2002 r.

w sprawie podziału gminy i miasta Zagórów na okręgi wyborcze, określenia ich granic i numerów oraz ustalenia liczby radnych wybieranych w każdym okręgu, w wyborach samorządowych

Na podstawie art. 92 ustawy z dnia 16 lipca 1998 r. Ordynacja wyborcza do rad gmin, rad powiatów i sejmików województw (Dz.U. Nr 95, poz. 602 z późn. zm.) i art. 15 ust. 3 ustawy z dnia 11 kwietnia 2001 r. o zmianie ustaw: o samorządzie gminnym, o samorządzie powiatowym, o samorządzie województw, o administracji rządowej w województwie oraz o zmianie niektórych innych ustaw (Dz.U. Nr 45, poz. 497 z późn.zm.), Rada Miejska Zagórowa uchwała co następuje:

§1

Dokonuje się podziału gminy na 10 okręgów wyborczych, których granice, numery i liczbę wybieranych radnych w każdym okręgu wyborczym określa załącznik do niniejszej uchwały.

§2

Wykonanie uchwały powierza się Zarządowi Gminy i Miasta Zagórów.

§3

Uchwała wchodzi w życie z dniem podjęcia i podlega ogłoszeniu w Dzienniku Urzędowym Województwa Wielkopolskiego oraz podaje się ją do wiadomości publicznej w sposób zwyczajowo przyjęty.

Przewodnicząca
Rady Miejskiej
(-) Romualda Matusiak

**Załącznik Nr 1
do uchwał Nr XXVII/155/2002 Rady
Miejskiej Zagórowa
z dnia 24 czerwca 2002 r.**

Podział gminy i miasta Zagórów na okręgi wyborcze, ustalenie ich granic i numerów oraz liczby radnych wybieranych w każdym okręgu

Liczba mieszkańców gminy i miasta wg stanu na dzień 31.12.2001 9333
w tym miasto 2913
Liczba wybieranych radnych 15
Norma przedstawicielska 622

Nr okręgu	Granice okręgu	Liczba mieszkańców		Liczba wybieranych radnych	Numer obwodu głosowania
		w poszcz. sołectwach	ogółem w okręgu		
1	Miasto Zagórów		2913	5	1 i 2
2	Sołectwa: Drzewce	320	636	1	3
	Kościółków	132			
Michalinów Oleśnicki	184				
3	Sołectwa: Oleśnica	488	1133	2	
	Skokum	303			
	Wrąbczyn	342			
4	Sołectwo: Kopojno	603	603	1	
5	Sołectwa: Łazy	105	732	1	4
	Mariantów	76			
	Trąbczyn	487			
	Zalesie	64			

6	Sołectwa: Łazińsk II Szetlew Szetlewek Stanisławów	131 254 232 118	735	1	5
7	Sołectwa: Łazińsk I Michalinów Tr. Nowa Wieś Osiny	243 102 165 197	707	1	
8	Sołectwa: Adamierz Koszelewska Łąka Myszakówek	105 121 311	537	1	
9	Sołectwa: Anielewo Grądzeń Łomów Łukom	91 122 230 154	597	1	
10	Sołectwa: Augustynów Bukowe Imielno	147 270 323	740	1	

2933

UCHWAŁA Nr XXVII/156/2002 RADY MIEJSKIEJ ZAGÓROWA

z dnia 24 czerwca 2002 r.

w sprawie utworzenia zamkniętego obwodu głosowania na terenie gminy i miasta Zagórow w celu przeprowadzenia wyborów do rady miejskiej, rady powiatu i sejmiku województwa w wyborach samorządowych w 2002 r.

Na podstawie art. 30 ust. 2 pkt 2, art. 31 ustawy z dnia 16 lipca 1998 r. Ordynacja wyborcza do rad gmin, rad powiatów i sejmików województw (Dz.U. Nr 95, poz. 602 z późn.zm.), uchwala się, co następuje:

§1

Tworzy się zamknięty obwód głosowania, ustala jego numer, granice oraz siedzibę obwodowej komisji wyborczej wg poniższego wykazu.

Nr obwodu głosowania	Granice obwodu głosowania	Siedziba Obwodowej głosowania Komisji Wyborczej
2	Dom Pomocy Społecznej w Zagórowie	Dom Pomocy Społecznej w Zagórowie ul. Lidmanowskiego 4 tel. 2761023

§2

Wykonanie uchwały powierza się Zarządowi Gminy i Miasta Zagórow.

go oraz podaje się ją do publicznej wiadomości w sposób zwyczajowo przyjęty.

§3

Uchwała wchodzi w życie z dniem podjęcia i podlega ogłoszeniu w Dzienniku Urzędowym Województwa Wielkopolskie-

Przewodnicząca
Rady Miejskiej
(-) Romualda Matusiak

2934

UCHWAŁA Nr XXXIII/202/02 RADY GMINY ZAKRZEWO

z dnia 24 czerwca 2002 r.

w sprawie utworzenia okręgów wyborczych, ich granic i numerów oraz ustalenia liczby radnych dla wyboru Rady Gminy Zakrzewo

Na podstawie art. 15 ust. 3 ustawy z dnia 11 kwietnia 2001 r. o zmianie ustaw: o samorządzie gminnym, o samorządzie powiatowym, o samorządzie województwa, o administracji rządowej w województwie oraz o zmianie niektórych ustaw (Dz.U. Nr 45, poz. 497 i Nr 89, poz. 971), w związku z art. 89 ust. 1-3 i art. 92 ustawy z dnia 16 lipca 1998 r. - Ordynacja wyborcza do rad gmin, rad powiatów i sejmików województw (Dz.U. Nr 95, poz. 602, ze zm. o. z 2002 r. Nr 23, poz. 220) i art. 17 pkt 1 ustawy z dnia 8 marca 1990 r. o samorządzie gminnym (Dz.U. z 2001 r. Nr 142, poz. 1591, ze zm. z 2002 r. Nr 23, poz. 220) Rada Gminy uchwala, co następuje:

§1

Dla przeprowadzenia wyborów do Rady Gminy Zakrzewo - na wniosek wójta gminy - ustala się okręgi wyborcze, których granice, numery i liczbę radnych określa załącznik do uchwały.

§2

Traci moc uchwała nr II/64/98 Zarządu Gminy Zakrzewo z dnia 21 sierpnia 1998 r. w sprawie utworzenia okręgów wyborczych, ich granic i numerów oraz ustalenia liczby radnych dla wyboru Rady Gminy w Zakrzewie.

§3

Wykonanie uchwały powierza się Zarządowi Gminy.

§4

Uchwała wchodzi w życie z dniem podjęcia i podlega ogłoszeniu w Dzienniku Urzędowym Województwa Wielkopolskiego oraz podaniu do publicznej wiadomości w drodze obwieszczenia.

Przewodniczący
Rady Gminy
(-) *Brunon Buława*

**Załącznik
do uchwały Nr XXXIII/202/02
Rady Gminy Zakrzewo
z dnia 24 czerwca 2002 r.**

Granice i numery okręgów wyborczych, liczba radnych wybieranych do Rady Gminy Zakrzewo

Numer okręgu wyborczego	Granice okręgu	Liczba radnych wybieranych w okręgu
1	Zakrzewo	5
2	Drożyska Wielkie Drożyska Średnie	1
3	Wersk Osowiec	1
4	Głomsk Nowy Głomsk Głomsk-Poborcze	2
5	Czernice	1
6	Ługi Nowa Wiśniewska	1
7	Stara Wiśniewka Prochy	2
8	Kujan Kujanki Drożyska Małe	1
9	Śmiardowo Złotowskie	1
Razem		15

2935

UCHWAŁA Nr XXXII/204/2002 RADY GMINY ZANIEMYŚL

z dnia 24 czerwca 2002 r.

w sprawie podziału gminy Zaniemyśl na okręgi wyborcze, określenia ich granic i numerów oraz ustalenia liczby radnych wybieranych w każdym okręgu w wyborach samorządowych

Na podstawie art. 92 ustawy z dnia 16 lipca 1998 r. Ordynacja wyborcza do rad gmin, rad powiatów i sejmików województw (Dz.U. Nr 95 poz. 602 z późn.zm.) i art. 15 ust. 3 ustawy z dnia 11 kwietnia 2001 r. o zmianie ustaw: o samorządzie gminnym, o samorządzie powiatowym, o samorządzie województw, o administracji rządowej w województwie oraz o zmianie niektórych innych ustaw (Dz.U. Nr 45 poz. 497 z późn.zm.) Rada Gminy uchwala, co następuje:

§1

Dokonuje się podziału gminy na 10 okręgów wyborczych, których granice, numery i liczbę wybieranych radnych w każdym okręgu wyborczym określa załącznik do niniejszej uchwały.

§2

Wykonanie uchwały powierza się Przewodniczącemu Zarządu Gminy - Wójtowi.

§3

Uchwała wchodzi w życie z dniem podjęcia i podlega ogłoszeniu w Wojewódzkim Dzienniku Urzędowym oraz podaje się ją do wiadomości publicznej w sposób zwyczajowo przyjęty.

Przewodniczący
Rady Gminy
(-) dr Stanisław Stanisławski

**Załącznik
do uchwały Nr XXXII/204/2002
Rady Gminy Zaniemyśl
z dnia 24 czerwca 2002 r.**

Nr obwodu	Nr okręgu	Granice okręgu wyborczego	Liczba radnych wybieranych w okręgu
1	1	wsie: Łękno, Doliwiec Leśny, Jezioro Małe, Jeziorskie Huby	2
	2	wsie: Jezioro Wielkie, Luboniec	1
	3	wsie: Polesie, Zwola, Dębice, Kępa Mała, Kępa Wielka, Potachy	1
2	4	wieś Zaniemyśl ulice: Pl. Berwińskiego, Poznańska, Działkowa, Kilińskiego, Sienkiewicza, Chłapowskiego, Dworcowa, Jackowskiego, Kasprzaka, Kochanowskiego, Libelta, Marcinkowskiego, Mickiewicza, Nowa, Słowackiego, Wawrzyniaka, Wyzwolenia, Śremska, Armii Krajowej	3
	5	wieś Zaniemyśl ulice: Akacyjowa, Bukowa, Dębowa, Jodłowa, Modrzewiowa, Sosnowa, Świerkowa, Kwiatowa, Leśna, Plażowa, Powstańców Wlkp., Słoneczna, Topolowa, Wiejska, Wierzbowa, Raczyńskiego, Średzka, Brzozowa, Czarnecka, ks.Nawrowskiego	3
3	6	wsie: Brzostek, Ludwikowo, Wyszakowo, Wyszakowskie Huby, Pigłowice, Mądre	1
	7	wsie: Lubonieczek, Majdany, Czarnotki	1
4	8	wsie: Bożydar, Winna, Jaszakowo	1
	9	wieś: Śnieciska	1
	10	wsie: Płaczki, Dobroczyn, Polwica, Polwica Huby	1

art. 93.1 ustawy Ordynacja wyborcza do rad gmin, rad powiatów i sejmików województw (Dz.U. Nr 95 poz. 602 z późn.zm.): „Na ustalenia rady gminy w sprawach okręgów wyborczych wyborcom, w liczbie co najmniej 15, przysługuje prawo wniesienia skargi do wojewódzkiego komisarza wyborczego

w terminie 5 dni od daty podania do publicznej wiadomości uchwały, o której mowa w art. 92 ust. 3. Wojewódzki komisarz wyborczy rozpoznaje sprawę w terminie 5 dni i wydaje postanowienie, doręczając je niezwłocznie wnoszącemu skargę oraz radzie gminy”.

2936

UCHWAŁA Nr XXXI/222/02 RADY GMINY I MIASTA W ZBĄSZYNIU

z dnia 24 maja 2002 r.

w sprawie podziału gminy Zbąszyn na okręgi wyborcze

Na podstawie art. 15 ust. 3 ustawy z dnia 11 kwietnia 2001 r. o zmianie ustaw: o samorządzie gminnym, o samorządzie powiatowym, o samorządzie województwa, o administracji rządowej w województwie oraz o zmianie niektórych innych ustaw (Dz.U. Nr 45, poz. 497), art. 92 ust. 2 i 3 ustawy z dnia 16 lipca 1998 r. - Ordynacja wyborcza do rad gmin, rad powiatów i sejmików województw (Dz.U. Nr 95, poz. 602 ze zmianami) na wniosek Burmistrza Gminy i Miasta uchwała się, co następuje:

§1

Dla przeprowadzenia wyborów do Rady Gminy i Miasta w Zbąszyniu dokonuje się podziału gminy Zbąszyn na 11 okręgów wyborczych.

§2

Wykaz okręgów wyborczych, ich granice i numery oraz liczbę wybieranych radnych określa załącznik do uchwały.

§3

Wykonanie uchwały powierza się Zarządowi Gminy i Miasta.

§4

Uchwała podlega niezwłocznemu przekazaniu Wojewodzie Wielkopolskiemu i Komisarzowi Wyborczemu w Lesznie.

§5

Uchwała wchodzi w życie z dniem podjęcia i podlega opublikowaniu w Dzienniku Urzędowym Województwa Wielkopolskiego oraz podaniu do publicznej wiadomości w sposób zwyczajowo przyjęty w gminie.

Przewodniczący
Rady Gminy i Miasta
(-) mgr Jerzy Komarnicki

**Załącznik
do Uchwały Nr XXXI/222/02
Rady Gminy i Miasta w Zbąszyniu
z dnia 24 maja 2002 r.**

WYKAZ

okręgów wyborczych, ich granice i numery oraz liczba wybieranych radnych w gminie Zbąszyn

Numer okręgu	Granice okręgu	Liczba wybieranych radnych
1	ZBĄSZYŃ, ulice: Ariańska, Błonie, Czechowica, Dąbrowskiej, Doktora Piotrowskiego, Garbarska, Husycka, Janiszewskiego, Kawczyńskiego, Kraszewskiego, Księdza Wawrzyniaka, Marcińca, Miodowa, Mostowa, Orzeszkowej, Plac Reymonta, Poznańska, Reja, Sienkiewicza, Targowisko, Tomasza Śliwy, Topolowa, Warszawska, Woźnej, Żeromskiego	2
2	ZBĄSZYŃ, ulice: Chmielna, Folwarczna, Generała Dowbor Muśnickiego, Generała Taczaka, Kolonia, Kościelna, Krakowska, Kudlińskiego, Leśna, Plac Rybaki, Podporucznika Klemczaka Polna, Poprzeczna, Porucznika Krausego, Porucznika Zenktelea, Porucznika Żwirki, Powstańców Wielkopolskich, Przedmieście Święty Wojciech, Senatorska od nr 1 – 30, Sportowa, Świętomikołajska, Zaulek Ramów Sukiennicznych, Żydowska	2
3	ZBĄSZYŃ, ulice: Basztowa, Batorego, Chłodna, Garczyńskich, Jeziorna, Krótka, Łazienki, Marcinkowskiego, Plac Wolności, Rajewo, Rynek, Senatorska od nr 31 – 44, Wypoczynkowa, Zaulek Tkacki, Zbąskich, 17 Stycznia od nr 1-23 i 62-80	2
4	ZBĄSZYŃ, ulice: Akacyjna, Ciświckich, Dolna, Graniczna, Holenderska, Inżyniera Wigury, Jacentego Janka, Kolejowa, Łąkowa, Plac Dworcowy, Rejtana, Spacerowa, Wodna, Zielona, Zygmunt I Starego, 17 Stycznia od nr 24 - 61	2
5	Chrośnica, Nowe Jastrzębsko, Stefanowice	1

6	Łomnica, Przychodzko	1
7	Stefanowo, Zakrzewko	1
8	Perzyny, Przyprostynia	1
9	Dąbrowa, Nowa Wieś, Nowa Wieś Zbąska	1
10	Nądnia	1
11	Nowy Dwór, Strzyżewo	1

2937

UCHWAŁA Nr XXXVI/258/2002 RADY MIEJSKIEJ W ZDUNACH

z dnia 28 czerwca 2002 r.

w sprawie podziału Gminy i Miasta Zduny na okręgi wyborcze, ustalenia ich granic i numerów oraz liczby radnych wybieranych w każdym okręgu

Na podstawie art. 92 ust. 2 ustawy z dnia 16 lipca 1998 r. Ordynacja wyborcza do rad gmin, rad powiatów i sejmików województw (Dz.U. Nr 95, poz. 602 ze zmianami) w związku z art. 15 ust. 3 ustawy z dnia 11 kwietnia 2001 r. o zmianie ustaw: o samorządzie gminnym, o samorządzie powiatowym, o samorządzie województwa, o administracji rządowej w województwie oraz o zmianie niektórych innych ustaw (Dz.U. Nr 45, poz. 497) uchwała się, co następuje:

§1

Dla wyboru Rady Miejskiej w Zdunach ustala się podział Gminy i Miasta Zduny na okręgi wyborcze, ich granice i numery oraz liczbę radnych wybieranych w każdym okręgu wyborczym, zgodnie z załącznikiem do niniejszej uchwały.

§2

Wykonanie uchwały powierza się Zarządowi Gminy i Miasta.

§3

Uchwała wchodzi w życie z dniem podjęcia i podlega ogłoszeniu w Dzienniku Urzędowym Województwa Wielkopolskiego oraz podaniu do publicznej wiadomości w sposób zwyczajowo przyjęty.

Przewodniczący
Rady Miejskiej
(-) inż. Sylwester Swora

**Załącznik
do Uchwały Nr XXXVI/258/2002
Rady Miejskiej w Zdunach
z dnia 28 czerwca 2002 r.**

Gmina i Miasto Zduny

Numer okręgu	Granice okręgu wyborczego	Liczba radnych wybieranych w okręgu
1	Miasto Zduny ulice: Hipolita Cegielskiego, Ignacego Jana Paderewskiego, Jutrosińska, Kobylińska, Kolejowa, Konstytucji 3 Maja, Kopernika, Łacnowa od nr 34 do nr 60 i od nr 47 do nr 77, 1 Maja, Osiedle Madalińskiego, Plac Kościuszki, Polna, Poprzeczna, Przemysłowa, Rejtana, Rochowska, Rynek, Sienkiewicza, Towarowa	5
2	Miasto Zduny ulice: Asnyka, Jana Kazimierza, Konopnickiej, Krotoszyńska, Księdza Bolesława Jaśkowskiego, Leśna, Łacnowa od nr 1 do nr 45 i od nr 2 do nr 32, Masłowski, Mickiewicz, Młynarska, Ogrodowa, Okrężna, Ostrowska, Piaskowa, Plac Księdza Skargi, Plac 700-lecia, Poczta, Podgórna, Powstańców Wielkopolskich, Prusa, Reja, Reymonta, Sieniutowa, Słowackiego, Strzelecka, Sulmierzycka, Szkolna, Wieczorka, Witosa, Wrocławska	5
3	sołectwa: Chachalnia, Perzycze	1
4	sołectwo: Baszków	2
5	sołectwa: Bestwin, Ruda	1
6	sołectwo: Konarzew	1

Burmistrz
Gminy i Miasta
(-) inż. Władysław Ulatowski

2938

UCHWAŁA Nr XXXVI/259/2002 RADY MIEJSKIEJ W ZDUNACH

z dnia 28 czerwca 2002 r.

w sprawie utworzenia stałych obwodów głosowania na obszarze Gminy i Miasta Zduny

Na podstawie art. 30 ust. 2 pkt 1 ustawy z dnia 16 lipca 1998 r. - Ordynacja wyborcza do rad gmin, rad powiatów i sejmików województw (Dz.U. Nr 95, poz. 602 ze zmianami) uchwala się, co następuje:

§1

Dokonuje się podziału Gminy i Miasta Zduny na stałe obwody głosowania, zgodnie z załącznikiem do niniejszej uchwały.

§2

Traci moc podział na obwody głosowania ustalony uchwałą Zarządu Gminy i Miasta w Zdunach Nr 17/98 z dnia 3 września 1998 r. w sprawie utworzenia obwodów głosowania na terenie Gminy i Miasta Zduny (Dz. Urz. Woj. Kaliskiego Nr 22, poz. 198).

§3

Wykonanie uchwały powierza się Zarządowi Gminy i Miasta.

§4

Uchwała wchodzi w życie z dniem podjęcia i podlega ogłoszeniu w Dzienniku Urzędowym Województwa Wielkopolskiego oraz podaniu do publicznej wiadomości w sposób zwyczajowo przyjęty.

Przewodniczący
Rady Miejskiej
(-) inż. Sylwester Swora

**Załącznik
do Uchwały Nr XXXVI/259/2002
Rady Miejskiej w Zdunach
z dnia 28 czerwca 2002 r.**

GMINA I MIASTO ZDUNY

Numer obwodu głosowania	Granice obwodu Głosowania	Siedziba Obwodowej Komisji Wyborczej
1	Miasto Zduny ulice: Hipolita Cegielskiego, Ignacego Jana Paderewskiego, Jutrosińska, Kobylińska, Kolejowa, Konstytucji 3 Maja, Kopernika, Łacnowa od nr 34 do nr 60 i od nr 47 do nr 77, 1 Maja, Osiedle Madalińskiego, Plac Kościuszki, Polna, Poprzeczna, Przemysłowa, Rejtana, Rochowska, Rynek, Sienkiewicza, Towarowa.	Budynek Biblioteki Publicznej Gminy i Miasta Zduny ul. Sienkiewicza 9
2	Miasto Zduny ulice: Asnyka, Jana Kazimierza, Konopnickiej, Krotoszyńska, Księdza Bolesława Jaśkowskiego, Leśna, Łacnowa od nr 1 do nr 45 i od nr 2 do nr 32, Masłowski, Mickiewicz, Młynarska, Ogrodowa, Okrężna, Ostrowska, Piaskowa, Plac Księdza Skargi, Plac 700-lecia, Pocztowa, Podgórna, Powstańców Wielkopolskich, Prusa, Reja, Reymonta, Sieniutowa, Słowackiego, Strzelecka, Sulmierzycka, Szkolna, Wieczorka, Witos, Wrocławska, wsie: Chachalnia, Perzyce	Szkoła Podstawowa Zduny ul. Łacnowa 26
3	wsie: Baszków, Bestwin, Dziewiąte, Konarzew, Ostatni Grosz, Piaski, Rochy, Ruda, Siejew, Trzaski	Szkoła Podstawowa Baszków 34

Burmistrz
Gminy i Miasta
(-) inż. Władysław Ulatowski

2939

UCHWAŁA Nr XLI/425/02 RADY GMINY ŻŁOTÓW

z dnia 26 czerwca 2002 r.

w sprawie ustalenia okręgów wyborczych oraz liczby radnych wybieranych w każdym okręgu wyborczym

Na podstawie art. 15 ust. 3 ustawy z dnia 11 kwietnia 2001 roku o zmianie ustaw: o samorządzie gminnym, o samorządzie powiatowym, o samorządzie województwa, o administracji rządowej w województwie oraz o zmianie niektórych innych ustaw (Dz.U. Nr 45, poz. 497) w związku z art. 90 ust. 1, art. 91 i art. 92 ust. 2 i 3 ustawy z dnia 16 lipca 1998 roku - Ordynacja wyborcza do rad gmin, rad powiatów i sejmików województw (Dz.U. Nr 95, poz. 602 z późn. zmianami) Rada Gminy uchwala, co następuje:

§1

Ustala się podział Gminy Żłotów na okręgi wyborcze, ich numery, granice oraz liczbę radnych wybieranych w każdym okręgu wyborczym, które określa załącznik do niniejszej uchwały.

§2

Traci moc uchwała Nr 84/98 Zarządu Gminy Żłotów z dnia 13 sierpnia 1998 roku w sprawie podziału gminy na okręgi wyborcze, ustalenia ich granic i numerów oraz liczby radnych wybieranych w okręgu.

§3

Wykonanie uchwały powierza się Zarządowi Gminy.

§4

Uchwała wchodzi w życie z dniem podjęcia i podlega ogłoszeniu w Dzienniku Urzędowym Województwa Wielkopolskiego oraz podaniu do publicznej wiadomości w drodze obwieszczenia.

Przewodniczący Rady
(-) *Sławomir Czyżyk*

**Załącznik
do uchwały Nr XLI/425/02
Rady Gminy Żłotów
z dnia 26 czerwca 2002 roku**

Granice i numery okręgów wyborczych oraz liczba radnych wybieranych w każdym okręgu

Numer okręgu wyborczego	Granice okręgu	Liczba radnych wybieranych w okręgu
1	Górzna, Pieczyn	1
2	Stawnica, Płosków	1
3	Zalesie, Pieczynek	1
4	Dzierżążenko, Łopienko, Wielatowo, Międzybłocie, Nowiny	1
5	Radawnica	1
6	Józefowo	1
7	Franciszkowo, Nowy Dwór, Stare Dzierżążno	1
8	Kamień, Krzywa Wieś, Grodno, Bielawa	1
9	Kleszczyna, Rudna, Skic, Sławianówko	2
10	Nowa Święta, Święta	2
11	Błękwit, Klukowo, Wąsosz, Rosochy	1
12	Bługowo, Buntowo, Kaczochoy, Sławianowo	2

2940

UCHWAŁA Nr XLII/272/02 RADY MIEJSKIEJ W ZŁOTOWIE

z dnia 27 czerwca 2002 r.

w sprawie podziału Gminy Miasto Złotów na okręgi wyborcze i ustalenia liczby radnych wybieranych w każdym okręgu

Na podstawie art. 18 ust. 2 pkt 15 ustawy z dnia 8 marca 1990 roku o samorządzie gminnym (j.t. w Dz.U. z 2001 roku Nr 142 poz. 1591 ze zmianami) i art. 15 ust. 3 ustawy z dnia 11 kwietnia 2001 roku o zmianie ustaw: o samorządzie gminnym, o samorządzie powiatowym, o samorządzie województwa, o administracji rządowej w województwie oraz o zmianie niektórych innych ustaw (Dz.U. Nr 45 poz. 497 ze zmianami) w związku z art. 90 ust. 1, art. 91 i art. 92 ust. 2 i 3 ustawy z dnia 16 lipca 1998 roku Ordynacja wyborcza do rad gmin, rad powiatów i sejmików województw (Dz.U. Nr 95 poz. 602 ze zmianami) Rada Miejska w Złotowie uchwala, co następuje:

§1

Dokonuje się podziału Gminy Miasto Złotów na okręgi wyborcze, ustala się granice okręgu oraz liczbę radnych wybieranych w każdym okręgu dla przeprowadzenia wyborów do Rady Miejskiej w Złotowie, zgodnie z załącznikiem do uchwały.

§2

Traci moc uchwała Nr 429/98 Zarządu Miejskiego w Złotowie z dnia 18 sierpnia 1998 roku w sprawie utworzenia okręgów wyborczych dla wyboru Rady Miejskiej w Złotowie.

§3

Wykonanie uchwały powierza się Zarządowi Miejskiemu w Złotowie.

§4

Uchwała wchodzi w życie z dniem podjęcia i podlega ogłoszeniu w Dzienniku Urzędowym Województwa Wielkopolskiego oraz podaniu do publicznej wiadomości w sposób zwyczajowo przyjęty.

Przewodniczący
Rady Miejskiej
(-) inż. Leszek Kurcin

**Załącznik
do uchwały Nr XLII/272/02
Rady Miejskiej w Złotowie
z dnia 27 czerwca 2002 roku**

Lp.	Granice okręgu	Numer okręgu	Liczba radnych
1.	ulice: Bohaterów Westerplatte nr 2, 4, 6, 8, 9, 10, M. Skłodowskiej-Curie	1	1
2.	ulice: Wł. St. Reymonta, J. Słowackiego od nr 2 do nr 8, M. Wańkowicza, Pl. Wolności	2	1
3.	ulice: Bohaterów Westerplatte nr 12, Norwida bez nr 14, J. Słowackiego nr 9	3	1
4.	ulice: Boczna, Konopnickiej, Matejki, Norwida nr 14, Powstańców, Sienkiewicza, Spacerowa, Staszica, Szpitalna, M. Zientara-Malewskiej	4	1
5.	ulice: Bohaterów Westerplatte od nr 13 do nr 29	5	1
6.	ulice: Brzozowa, Głębinowa, Jarzębinowa, Jodłowa, Kolejowa, Kopernika, Kujańska, Moniuszki od nr 10 i pozostałe, Nieznanego Żołnierza, Ogrodowa, Piaskowa, Sosnowa, Strażnica PKP, Wodociągowa, Za Dworcem	6	1
7.	ulice: Al. Piasta, Moniuszki od nr 1 do nr 9, 600-Lecia	7	1
8.	ulice: B. Krzywoustego, Polna, Zielna	8	1
9.	ulice: Cechowa, Garncarska, Grochowskiego, Krótka, Mickiewicza, Mokra, Nowy Rynek, Pasterska, Podolska, Półwiejska, Spichrzowa, Studzienna, Targowa, Towarowa, Wojska Polskiego, Zduny	9	1
10.	ulice: B. Chrobrego, Dworzaczka, Obrońców Warszawy, Ostra, Panny Marii, Pl. Paderewskiego, Półwysep Rybacki, Rybacka, ks. Skargi, Stary Rynek, Wawrzyniaka, Wodna	10	1
11.	ulice: Królowej Jadwigi od nr 58 i pozostałe, Wł. Jagielly, Plutonowego M. Robaka; Szkolna	11	1
12.	ulice: Wł. Brzezińskiego, Chojnicka, Ciesielska, ks. Domańskiego, Kamieniarska, J. Kocika, Królowej Jadwigi od nr 1 do nr 57, Łowiecka, Murarska, Przechodnia, B. Radowskiego, Rogatki, Rzemieślnicza, Stolarska, Ślusarska, Świerkowa	12	1

13.	ulice: Fr. Bartosza, Bytomiaków, A. Dorsza, M. Gąszczak, J. Horsta, A. Jaśka, Jaśminowa, T. Kokowskiego, R. Kołodzieja, Kwiatowa, Kwidzynaików, Leśna, 8 Marca, ks. L. Pellowskiego, Pogodna, Potulickich, Promykowa, Al. Rodła, Rozdroże, Różana, J. Różeńskiego, Słoneczna, Zamkowa	13	1
14.	ulice: Jastrowska, Jeziorna, Miła, Plażowa, Spokojna, Wędkarska, Wielatowska, W. Witosy, Zaciszna, Żeglarska	14	1
15.	ulice: K. Brzuchalskiego, Czarna Droga, M. Drzymały, Dwór Złotowski, Gorzelniana, Grudzińskich, M. Hubego, Jerozolimska, Kościelna, Pl. Kościuszki, Al. P.J. Lenne, Maćkowiczów, Nowa, Okrężna, Partyzantów, Sportowa, Widokowa, Wioślarska, Zakątek	15	1

2941

UCHWAŁA Nr XXXIX/320/2002 RADY GMINY ŻELAZKÓW

z dnia 8 lipca 2002 r.

w sprawie podziału gminy Żelazków na okręgi wyborcze, ustalenia ich granic i numerów oraz liczby radnych wybieranych w każdym okręgu

Na podstawie art. 92 ust. 2, ustawy z dnia 16 lipca 1998 roku Ordynacja wyborcza do rad gmin, rad powiatów i sejmików województw (Dz.U. Nr 95, poz. 602 ze zmianami) oraz art. 15 ust. 3 ustawy z dnia 11 kwietnia 2001 r. o zmianie ustaw: o samorządzie gminnym, samorządzie powiatowym, o samorządzie województwa, o administracji rządowej w województwie oraz o zmianie niektórych innych ustaw (Dz.U. Nr 45, poz. 497) uchwała się co następuje:

§1

Dla wyboru Rady Gminy Żelazków ustala się podział gminy Żelazków na okręgi wyborcze, ich granice i numery oraz liczbę radnych wybieranych w każdym okręgu wyborczym, zgodnie z załącznikiem do niniejszej uchwały.

§2

Wykonanie uchwały powierza się Zarządowi Gminy Żelazków.

§3

Uchwała wchodzi w życie z dniem podjęcia i podlega ogłoszeniu w Dzienniku Urzędowym Województwa Wielkopolskiego oraz podaniu do publicznej wiadomości w sposób zwyczajowo przyjęty.

Przewodniczący
Rady Gminy Żelazków
(-) Jan Nowak

**Załącznik Nr 1
do uchwały Nr XXXIX/320/2002
Rady Gminy Żelazków
z dnia 8 lipca 2002 r.**

Gmina Żelazków

Nr okręgu wyborczego	Granice okręgu wyborczego	Liczba wybieranych radnych w okręgu
1	2	3
1	Skarszewek, Borków Stary	1
2	Dębe	1
3	Florentyna, Ilno	1
4	Goliszew, Garzew	1
5	Kokanin	1
6	Kol. Kokanin, Borków Nowy	1
7	Pólko, Szosa Turecka	1
8	Russów	1
9	Skarszew	1
10	Kol. Skarszewek, Wojciechówka	1
11	Tykadłów, Helenów	1
12	Złotniki Małe, Anielin	1
13	Złotniki Wielkie, Janków	1
14	Zborów, Czartki	1
15	Żelazków	1

2942

UCHWAŁA Nr XXXIX/321/2002 RADY GMINY ŻELAZKÓW

z dnia 8 lipca 2002 r.

W sprawie utworzenia stałych obwodów głosowania na obszarze Gminy Żelazków

Na podstawie art. 30 ust. 2 pkt 1 ustawy z dnia 16 lipca 1998 roku Ordynacja wyborcza do rad gmin, rad powiatów i sejmików województw (Dz.U. Nr 95, poz. 602 ze zmianami) uchwała się, co następuje:

§1

Dokonuje się podziału gminy Żelazków na stałe obwody głosowania, zgodnie z załącznikiem do niniejszej uchwały.

§2

Traci moc podział na obwody głosowania ustalony uchwałą Zarządu Gminy Nr 6/98 z dnia 4 września 1998 r. w sprawie utworzenia obwodów głosowania na terenie Gminy Żelazków.

§3

Wykonanie uchwały powierza się Zarządowi Gminy Żelazków.

§4

Uchwała wchodzi w życie z dniem podjęcia i podlega ogłoszeniu w Dzienniku Urzędowym Województwa Wielkopolskiego oraz podaniu do publicznej wiadomości w sposób zwyczajowo przyjęty.

Przewodniczący
Rady Gminy Żelazków
(-) Jan Nowak

Załącznik
do uchwały Nr XXXIX/321/2002
Rady Gminy Żelazków
z dnia 8 lipca 2002 r.

Gmina Żelazków

Nr obvodu głosowania	Granice obvodu głosowania	Siedziba Obwodowej Komisji Wyborczej
1	Żelazków	Zespół Szkół w Żelazkowie
2	Russów, Anielin, Tykadłów, Helenów, Złotniki Małe	Zespół Szkół w Russowie
3	Kokanin, Kolonia Kokanin, Borków Nowy	Szkoła Podstawowa w Kokaninie
4	Czartki, Florentyna, Ilno, Zborów	Szkoła Podstawowa w Biernatkach
5	Goliszew, Złotniki Wielkie, Janków, Garzew	Szkoła Podstawowa w Goliszewie
6	Kolonia Skarszewek, Wojciechówka, Pólko, Szosa Turecka	Sala OSP Pólko
7	Skarszewek, Borków Stary, Skarszew, Dębe	Szkoła Podstawowa w Skarszewie

2943

UCHWAŁA Nr XXV/214/02 RADY MIEJSKIEJ ŻERKOWA

z dnia 29 czerwca 2002 r.

w sprawie podziału miasta i gminy Żerków na okręgi wyborcze, ustalenia ich granic i numerów oraz liczby radnych wybieranych w każdym okręgu

Na podstawie art. 92 ust. 2 ustawy z dnia 16 lipca 1998 r. Ordynacja wyborcza do rad gmin, rad powiatów i sejmików województw (Dz.U. Nr 95, poz. 602 ze zmianami) w związku z art. 15 ust. 3 ustawy z dnia 11 kwietnia 2001 r. o zmianie ustaw: o samorządzie gminnym, o samorządzie powiatowym, o samorządzie województwa, o administracji rządowej w województwie oraz o zmianie niektórych innych ustaw (Dz.U. Nr 45, poz. 497) Rada Miejska Żerkowa na wniosek Burmistrza uchwała, co następuje:

§1

Dla wyboru Rady Miejskiej Żerków ustala się podział miasta i gminy Żerków na okręgi wyborcze, ich granice i numery oraz liczbę radnych wybieranych w każdym okręgu wyborczym zgodnie z załącznikiem do niniejszej uchwały.

§2

Wykonanie uchwały powierza się Zarządowi Miasta i Gminy Żerków.

§3

Uchwała wchodzi w życie z dniem podjęcia i podlega ogłoszeniu w Dzienniku Urzędowym Województwa Wielkopolskiego oraz podaniu do publicznej wiadomości poprzez wywieszenie na tablicy ogłoszeń Urzędu Miasta i Gminy w Żerkowie.

Przewodniczący
Rady Miejskiej
(-) mgr Kasper Ekert

**Załącznik
do uchwały Nr XXV/214/02
Rady Miejskiej Żerkowa
z dnia 29 czerwca 2002 r.**

Gmina Żerków

Numer okręgu wyborczego	Granice okręgu wyborczego	Liczba Radnych w okręgu
1.	Żerków	3
2.	Chrzan, Laski	1
3.	Dobieszczynna	1
4.	Lubinia Mała, Siereszew, Sucha	1
5.	Antonin, Gąsiorów, Pogorzelica, Przybysław Szczonów	1
6.	Chwałów, Komorze PGR, Komorze wieś, Paruchów	1
7.	Brzostków, Gęczew, Lgów, Śmiełów, Rozmarynów	1
8.	Bieżdziadów, Parzewnia, Pawłowice	1
9.	Kamień, Ludwinów	1
10.	Lisew, Podlesie, Żółków	1
11.	Raszewy PGR, Raszewy wieś	1
12.	Stęgosz	1
13.	Kretków, Miniszew, Prusinów, Rogaszyce, Żerniki	1

Burmistrz
Miasta i Gminy Żerków
(-) Janusz Jajczyk

2944

UCHWAŁA Nr XXV/215/02 RADY MIEJSKIEJ ŻERKOWA

z dnia 29 czerwca 2002 r.

w sprawie utworzenia stałych obwodów głosowania na obszarze Gminy Żerków

Na podstawie art. 30 ust. 2 pkt 1 ustawy z dnia 16 lipca 1998 r. - Ordynacja wyborcza do rad gmin, rad powiatów i sejmików województw (Dz.U. z 1998 r. Nr 95, poz. 602 ze zmianami) uchwała się, co następuje:

§1

Dokonuje się podziału gminy Żerków na stałe obwody głosowania zgodnie z załącznikiem do niniejszej uchwały.

§2

Traci moc podział na obwody głosowania ustalony uchwałą Zarządu Miasta i Gminy Żerków Nr 47/98 z dnia 1 września 1998 r. w sprawie utworzenia obwodów głosowania na terenie miasta i gminy Żerków.

§3

Wykonanie uchwały powierza się Zarządowi Miasta i Gminy Żerków.

§4

Uchwała wchodzi w życie z dniem podjęcia i podlega ogłoszeniu w Dzienniku Urzędowym Województwa Wielkopolskiego oraz podaniu do publicznej wiadomości poprzez wywieszenie na tablicy ogłoszeń Urzędu Miasta i Gminy w Żerkowie.

Przewodniczący
Rady Miejskiej
(-) mgr Kasper Ekert

**Załącznik
do uchwały Nr XXV/215/02
Rady Miejskiej Żerkowa
z dnia 29 czerwca 2002 r.**

Gmina Żerków

Numer Obwodu Głosowania	Granice obwodu głosowania	Siedziba Obwodowej Komisji Wyborczej
1.	Miasto Żerków	Środowiskowa Hala Sportowa w Żerkowie ul. Cmentarna 10
2.	wsie Chrzan, Laski	Szkoła Podstawowa w Chrzanie
3.	wsie: Dobieszczynna, Lubinia Mała, Sierszew, Sucha	Szkoła Podstawowa w Dobieszczynie
4.	wsie: Antonin, Chwałów, Gąsiorów, Komorze PGR, Komorze wieś, Paruchów, Pogorzelica, Przybysław, Szczonów	Szkoła Podstawowa w Komorzcu
5.	wsie: Brzóstków, Geczew, Lgów, Śmielów, Rozmarynów	Muzeum im. Adama Mickiewicza w Śmielowie
6.	wsie: Bieździadów, Kamień, Lisew, Ludwinów, Parzewnia, Pawłowice, Podlesie, Raszewy PGR, Raszewy wieś, Żółków	Szkoła Podstawowa w Żerkowie ul. Cmentarna 10
7.	wieś: Stęgosz	Szkoła Podstawowa w Stęgoszy
8.	wsie: Kretków, Miniszew, Prusinów, Rogaszyce, Żerniki	Budynek byłej Szkoły Podstawowej w Kretkowie

Burmistrz
Miasta i Gminy Żerków
(-) Janusz Jajczyk

2945

UCHWAŁA Nr XXXIV/234/2002 RADY POWIATU CHODZIESKIEGO

z dnia 28 czerwca 2002 r.

w sprawie podziału powiatu na okręgi wyborcze dla przeprowadzenia wyborów do Rady Powiatu Chodzieskiego

Na podstawie art. 135 ust. 1, 2 i 6 oraz art. 136 ustawy z dnia 16 lipca 1998 r. Ordynacja wyborcza do rad gmin, rad powiatów i sejmików województw (Dz.U. Nr 95, poz. 602 z późn.zm.) Rada Powiatu Chodzieskiego uchwala, co następuje:

§1

Ustala się następujące okręgi wyborcze dla przeprowadzenia wyborów do Rady Powiatu Chodzieskiego:

- 1) Okręg nr 1 - gmina miejska Chodzież - 7 radnych.
- 2) Okręg nr 2 - gmina Budzyń - 3 radnych.
- 3) Okręg nr 3 - miasto i gmina Szamocin - 3 radnych.
- 4) Okręg nr 4 - miasto i gmina Margonin, gmina Chodzież - 4 radnych.

§2

Wykonanie uchwały powierza się Zarządowi Powiatu.

§3

Uchwała wchodzi w życie z dniem podjęcia i podlega ogłoszeniu w Dzienniku Urzędowym Województwa Wielkopolskiego oraz w lokalnej prasie i na tablicy Starostwa Powiatowego w Chodzieży.

Przewodnicząca
Rady Powiatu
(-) mgr Wanda Ślesieńska

2946

UCHWAŁA Nr XLIII/330/2002 RADY POWIATU CZARNKOWSKO-TRZCIANECKIEGO

z dnia 2 lipca 2002 r.

w sprawie podziału Powiatu Czarnkowsko-Trzcianieckiego na okręgi wyborcze w celu przeprowadzenia wyborów do rady powiatu

Na podstawie art. 12 pkt 11 ustawy z dnia 5 czerwca 1998 r. o samorządzie powiatowym (tj. Dz.U. z 2001 r. Nr 142, poz. 1592 z późn.zm.) oraz na podstawie art. 133 ust. 1, art. 135 ust. 1, 2, 3, 6, art. 136 ustawy z dnia 16 lipca 1998 r. - Ordynacja wyborcza do rad gmin, rad powiatów i sejmików województw (Dz.U. Nr 95, poz. 602, z późn. zm.) uchwala się, co następuje:

§1

1. Dokonuje się podziału Powiatu Czarnkowsko-Trzcianieckiego na okręgi wyborcze w celu przeprowadzenia wyborów do rady powiatu w roku 2002 r.
2. Okręgi wyborcze, ich numery, granice oraz liczbę radnych wybieranych w danym okręgu, określa załącznik do uchwały.

§2

Uchwała podlega ogłoszeniu w Dzienniku Urzędowym Województwa Wielkopolskiego oraz podaje się ją do publicznej wiadomości w sposób zwyczajowo przyjęty - przez wywieszenie na tablicach informacyjnych w siedzibie Starostwa Powiatowego w Czarnkowie oraz w Delegaturze Starostwa w Trzciance.

§3

Wykonanie uchwały powierza się Staroście Czarnkowsko-Trzcianieckiemu.

§4

Uchwała wchodzi w życie z dniem podjęcia.

Przewodniczący
Rady Powiatu
(-) Tadeusz Mańczak

Załącznik
do uchwały Nr XLIII/330/2002
Rady Powiatu Czarnkowsko-Trzcianeckiego
z dnia 2 lipca 2002 r.

Podział Powiatu Czarnkowsko-Trzcianeckiego na Okręgi Wyborcze (II kadencja 2002-2006)

Numer Okręgu	Granica Okręgu	Liczba mandatów	Uwagi
1	Miasto Czarnków	5	
	Gmina Czarnków		
2	Gmina Połajewo	3	
	Gmina Lubasz		
3	Gmina Drawsko	4	
	Miasto i Gmina Krzyż		
4	Miasto i Gmina Trzcianka	6	
5	Miasto i Gmina Wieleń	3	
Razem ilość mandatów		21	

Starosta
(-) mgr inż. Feliks Łaszcz

Rozliczenie mandatów Radnych do Rady Powiatu Czarnkowsko-Trzcianeckiego na II kadencję 2002-2006

Lp.	Miasto-Gmina-Powiat	Liczba mieszkańców ogółem na dzień 31.12.2001	Liczba mandatów z częściami ułamkowymi	Liczba mandatów pełnych w Gminach	Liczba mieszkańców przypadająca na jeden mandat	Ilość mieszk. w Okręgu Wyborczym	Liczba mandatów z częściami ułamkowymi	Liczba mandatów pełnych w Okręgach Wyborczych	Liczba mieszkańców przypadająca na jeden mandat	Numery Okręgów
1	M. Czarnków	12.090	2,89	3	4.030,00	22.706	5,42	5	4.541,20	1
2	G. Czarnków	10.616	2,54	3	3.538,67					
3	G. Połajewo	6.237	1,49	1	6.237,00	12.981	3,10	3	4.327,00	2
4	G. Lubasz	6.744	1,61	2	3.372,00					
5	G. Drawsko	6.001	1,43	1	6.001,00	14.954	3,57	4	3.738,50	3
6	M.G. Krzyż	8.953	2,14	2	4.476,50					
7	M.G. Trzcianka	24.204	5,78	6	4.034,00	24.204	5,78	6	4.034,00	4
8	M.G. Wieleń	13.054	3,12	3	4.351,33	13.054	3,12	3	4.351,33	5
Razem Powiat Czarnkowsko-Trzcianecki		87.899	21,00	21	4.185,67	87.899		21		

Starosta
(-) mgr inż. Feliks Łaszcz

2947

UCHWAŁA Nr XLIV/282/02 RADY POWIATU GOSTYŃSKIEGO

z dnia 27 czerwca 2002 r.

w sprawie podziału Powiatu Gostyńskiego na okręgi wyborcze oraz ustalenia liczby radnych wybieranych w każdym okręgu wyborczym

Na podstawie art. 12 pkt 11 ustawy z dnia 5 czerwca 1998 r. o samorządzie powiatowym (tekst jednolity Dz.U. z 2001 r. Nr 142, poz. 1592 ze zmianami) oraz art. 136 i art. 138 ust. 1 ustawy z dnia 16 lipca 1998 r. Ordynacja wyborcza do rad gmin, rad powiatów i sejmików województw (Dz.U. Nr 95 poz. 602 ze zmianami) Rada Powiatu uchwala, co następuje:

§1

Dokonyje się podział Powiatu Gostyńskiego na okręgi wyborcze oraz ustala liczbę radnych wybieranych w każdym okręgu wyborczym zgodnie z załącznikiem do niniejszej uchwały.

§2

1. Uchwała wchodzi w życie z dniem podjęcia i podlega ogłoszeniu w Dzienniku Urzędowym Województwa Wielkopolskiego.
2. Uchwała podlega podaniu do publicznej wiadomości poprzez:
 - 1) wywieszenie na tablicach ogłoszeń Starostwa Powiatowego, Urzędów Miast i Gmin z terenu powiatu,
 - 2) ogłoszenie w prasie lokalnej.

Przewodniczący
Rady Powiatu
(-) Andrzej Czupryński

**Załącznik
do uchwały Nr XLIV/282/02
Rady Powiatu Gostyńskiego
z dnia 27 czerwca 2002 r.**

Nr okręgu wyborczego	Granice okręgu	Liczba radnych wybieranych w okręgu
1	Gmina Gostyń	7
2	Gminy: Borek Wilkp., Piaski	4
3	Gminy: Pępowo, Pogorzela	3
4	Gminy: Krobia, Poniec	5

2948

UCHWAŁA Nr XXXIX/181/2002 RADY POWIATU GRODZISKIEGO

z dnia 25 czerwca 2002 r.

w sprawie podziału powiatu na okręgi wyborcze

Na podstawie art. 136 ust. 1 w związku z art. 135 ust. 6 ustawy z dnia 16 lipca 1998 r. - Ordynacja wyborcza do rad gmin, rad powiatów i sejmików, województw (Dz.U. Nr 95 z 1998 r., poz. 602 ze zmianami) po zasięgnięciu opinii rad gmin Kamieniec, Wielichowo i Granowo, uchwała się co następuje:

§1

Dokonyje się podziału powiatu na okręgi wyborcze zgodnie z załącznikiem nr 1 do niniejszej uchwały.

§2

Wykonanie uchwały powierza się Zarządowi Powiatu.

§3

Uchwała wchodzi w życie z dniem podjęcia i podlega ogłoszeniu w Wojewódzkim Dzienniku Urzędowym oraz podaniu do publicznej wiadomości w sposób zwyczajowo przyjęty.

§4

Traci moc uchwała Nr XXXVIII/179/2002 z dnia 21 maja 2002 roku.

**Załącznik Nr 1
do uchwały Nr XXXIX/181/2002
z dnia 25 czerwca 2002 r.**

Nr okręgu	Granice okręgu	Liczba radnych
1	Gmina Grodzisk Wielkopolski	7
2	Gmina Rakoniewice	4
3	Gminy: Granowo Kamieniec Wielichowo	6

2949

UCHWAŁA Nr XLVIII/254/2002 RADY POWIATU W JAROCINIE

z dnia 28 czerwca 2002 r.

w sprawie podziału powiatu jarocińskiego na okręgi wyborcze, ustalenia ich granic, numerów okręgów oraz liczby radnych wybieranych w każdym okręgu wyborczym

Na podstawie art. 136 ust. 1 i 2 ustawy z dnia 16 lipca 1998 r. - Ordynacja wyborcza do rad gmin, rad powiatów i sejmików województw (Dz.U. z 1998 r. Nr 95, poz. 602 ze zm.), w związku z art. 15 ust. 3 ustawy z dnia 11 kwietnia 2001 r. o zmianie ustaw: o samorządzie gminnym, o samorządzie powiatowym, o samorządzie województwa, o administracji rządowej w województwie oraz o zmianie niektórych innych ustaw (Dz.U. Nr 45, poz. 497) uchwała się, co następuje:

§1

Dla wyboru Rady Powiatu w Jarocinie ustala się podział powiatu jarocińskiego na okręgi wyborcze, ich granice, numery okręgów oraz liczbę radnych wybieranych w każdym okręgu wyborczym zgodnie z załącznikiem do niniejszej uchwały.

§2

Wykonanie uchwały powierza się Zarządowi Powiatu.

§3

Uchwała wchodzi w życie z dniem podjęcia i podlega ogłoszeniu w Dzienniku Urzędowym Województwa Wielkopolskiego oraz podaniu do publicznej wiadomości w sposób zwyczajowo przyjęty.

Przewodniczący
Rady Powiatu
(-) *Grzegorz Adamczak*

Załącznik
do uchwały Nr XLVIII/254/2002
Rady Powiatu w Jarocinie
z dnia 28 czerwca 2002 r.

Wykaz okręgów wyborczych, ich granic, numerów okręgów oraz liczby radnych
wybieranych w każdym okręgu wyborczym

Nr okręgu wyborczego	Granice okręgu wyborczego	Liczba wybieranych radnych w okręgu
1	Granice okręgu wyborczego nr 1: - miasto Jarocin: Al. Niepodległości, Bałtycka, Kazimierza Barwickiego, Stefana Batorego, Józefa Bema, Bluszczowa, Bogusław, Bolesława Chrobrego, Bolesława Krzywoustego, Alfreda Brandowskiego, Bolesława Śmiałego, Brdowa, Władysława Broniewskiego, Brzozowa, Ceglana, Cicha, Fryderyka Chopina, Jarosława Dąbrowskiego, Deszczowa, Długa, Dnieprowa, Dr Jordana, Do Zdroju, Dożynkowa, Dunaj ecka, Dworcowa, Ewerysta Estkowskiego, Folwarczna, Gajowa, Gen. Hallera, Gen. Stanisława Taczaka, Glinki, Gołębia, Harcerska, Tomasza Jachowskiego, Jagodowa, Jałowcowa, Jarmarczna, Jesienna, Jęczmienna, Jeżynowa, Kpt. Bronisława Kirchnera, ks. Kard. Stefana Wyszyńskiego, Stanisława Karwowskiego, Marcina Kasprzaka, Kasztanowa, Kazimierza Jagiellończyka, Kazimierza Wielkiego, Jana Kilińskiego, Kujawska, Kurpiowska, Krucza, Królowej Jadwigi, Marii Konopnickiej, Konwaliowa, Mikołaja Kopernika, Kościelna, Tadeusza Kościuszki, Krótka, Janusza Kusocińskiego, Kwiatowa, Leszczyce, Leśna, Libercourt, Lipowa, Lisia, Lutyńska, Łanowa, Łąkowa, Ługi, Mjr. Zbigniewa Gorzeńskiego, Małopolska, Stefana Malinowskiego, Mała, Maratońska, Karola Marcinkowskiego, Jana Matejki, Adama Mickiewicza, Mieszka I, Stanisława Mikołajczyka, Stanisława Moniuszki, Mazurska, Notecka, Nowa, Nowe Parcele, Nyska, Odrzańska, Okrężna, Olimpijska, Oplotki, Osiedle Konstytucji 3 Maja, Osiedle Tadeusza Kościuszki, Osiedle Rzeczypospolitej, Osiedle Tysiąclecia, Osiedle Traugutta, Owsiana, Ignacego Paderewskiego, Park, Parkowa, Parowozownia, Piaskowa, Plac Młodych, Plac Prof. Józefa Klinkowskiego, Piastowska, Podchorążych, Polna, JózefaPoniatowskiego, Powstańców Wielkopolskich, Poznańska, Poziomkowa, Ignacego Prądzyńskiego, Prośniana, Przemysłowa, Pszenna, Pomorska, Rolna, Rynek, Sadowa, Sarnia, 700-lecia, Siedlemińska, Henryka Sienkiewicza, Siewna, Marii Skłodowskiej Curie, Słoneczna, Juliusza Słowackiego, Jana Sobieskiego, Sosnowa, Sportowa, Stanisława Staszica, Stawna, Sudecka, Szpitalna, Szubianki, Śniadeckich, Średnia, Śródmiejska, Karola Świerczewskiego, Świerkowa, Świętego Ducha, Świętokrzyska, Śląska, Targowa, Tatrzańska, Tęczowa, Torowa, Warmińska, Warciana, Ludwika Waryńskiego, Wąska, Węglowa, Wiejska, Wiosenna, Wiślana, Wiśniowa, Władysława Jagiełły, Władysława Łokietka, Wodna, Wojska Polskiego, Wolności, Wrocławska, Wybudowana, Wielkopolska, Wilcza, Wrzosowa, Veldhoven, Zaciszna, Zagonowa, Zagrodowa, Zajęcza, Zakrzewska, Zamkowa, Zapłocie, Zimowa, Zygmunta Starego, Żerkowska, Żniwna, Żurawinowa, Żwirki i Wigury, Żytnia	7
2	Granice okręgu wyborczego nr 2 – sołectwa: Annapol, Bachorzew, Cielcza, Cząszczew, Dąbrowa, Golina, Hilarów, Kadziak, Kąty, Łuszczanów, Mieszków, Osiek, Potarzyca, Prusy, Radlin, Roszków, Siedlemin, Tarce, Wilczyniec, Wilkowyja, Witaszyce, Witaszyczki, Zakrzew	5
3	Granice okręgu wyborczego nr 3 – gmina: Gmina Żerków	3
4	Granice okręgu wyborczego nr 4 – gminy: Gmina Jaraczewo i Gmina Kotlin	4

2950

UCHWAŁA Nr XXXIX/230/2002 RADY POWIATU KĘPIŃSKIEGO

z dnia 2 lipca 2002 r.

w sprawie podziału Powiatu Kępińskiego na okręgi wyborcze, ustalenia ich numerów, granic oraz liczby radnych wybieranych w okręgu wyborczym

Na podstawie art. 12 pkt 11 ustawy z dnia 5 czerwca 1998 r. o samorządzie powiatowym (j. t. Dz.U. z 2001 r. Nr 142 poz. 1592 z późn.zm.) oraz art. 135 ust. 1, 2, 3 i 6, art. 136 ust. 1, 2 ustawy z dnia 16 lipca 1998 r. Ordynacja wyborcza do rad gmin, rad powiatów i sejmików województw (Dz.U. Nr 95, poz. 602 z późn.zm.) w związku z art. 15 ust. 3 ustawy z dnia 11 kwietnia 2001 roku o zmianie ustaw: o samorządzie gminnym, o samorządzie powiatowym, o samorządzie województwa, o administracji rządowej w województwie oraz o zmianie niektórych ustaw (Dz.U. Nr 45, poz. 497 z późn.zm.) uchwała się co następuje:

§1

Dla wyboru Rady Powiatu Kępińskiego ustala się podział Powiatu Kępińskiego na okręgi wyborcze, ich numery, granice oraz liczbę radnych wybieranych w każdym okręgu wyborczym zgodnie z załącznikiem do niniejszej uchwały.

§2

Wykonanie uchwały powierza się Zarządowi Powiatu Kępińskiego.

§3

Uchwała wchodzi w życie z dniem podjęcia i podlega ogłoszeniu w Dzienniku Urzędowym Województwa Wielkopolskiego oraz podaniu do publicznej wiadomości w sposób zwyczajowo przyjęty poprzez umieszczenie na tablicach ogłoszeń.

Przewodnicząca
Rady Powiatu
(-) Irena Dobra

**Załącznik
do Uchwały Nr XXXIX/230/2002
Rady Powiatu Kępińskiego
z dnia 2 lipca 2002 r.**

Powiat Kępiński

Nr okręgu wyborczego	Granice okręgu wyborczego	Liczba wybieranych radnych w okręgu
1.	Miasto i Gmina Kępno	8
2.	Gmina Baranów	5
	Gmina Łęka Opatowska	
	Gmina Trzcinica	
3.	Gmina Bralin	4
	Gmina Perzów	
	Gmina Rychtal	
Razem		17

2951

UCHWAŁA Nr XLIX/211/2002 RADY POWIATU KOLSKIEGO

z dnia 08 lipca 2002 r.

w sprawie ustalenia podziału powiatu kolskiego na okręgi wyborcze, ich numerów i granic oraz liczby radnych wybieranych w poszczególnych okręgach wyborczych

Na podstawie art. 136 ust. 1 ustawy z dnia 16 lipca 1998 roku - Ordynacja wyborcza do rad gmin, rad powiatów i sejmików województw (Dz.U. Nr 95, poz. 602 z późn.zmianami), na wniosek Starosty Kolskiego, Rada Powiatu Kolskiego uchwala, co następuje:

§1

Ustala się podział powiatu kolskiego na okręgi wyborcze, ich numery i granice oraz liczbę radnych wybieranych w poszczególnych okręgach wyborczych w brzmieniu załącznika do uchwały.

§2

Wykonanie uchwały powierza się Zarządowi Powiatu.

§3

Uchwała wchodzi w życie z dniem podjęcia i podlega ogłoszeniu w Dzienniku Urzędowym Województwa Wielkopolskiego oraz w sposób zwyczajowo przyjęty w siedzibie Rady Powiatu Kolskiego i w każdej gminie.

Przewodniczący Rady
(-) *Henryk Perzyński*

**Załącznik
do Uchwały Nr XLIX/211/2002
Rady Powiatu Kolskiego
z dnia 8 lipca 2002 r.**

Podział powiatu kolskiego na okręgi wyborcze, ich numery i granice oraz liczba radnych wybieranych w poszczególnych okręgach

Nr okręgu wyborczego	Granice okręgu	Liczba radnych w okręgu
1	miasto Koło	6
2	gminy: Babiak, Osiek Mały	3
3	gminy: Chodów, Olszówka, Przedecz	3
4	gminy: Dąbie, Grzegorzew	3
5	gmina: Kłodawa	3
6	gminy: Koło, Kościelec	3

2952

UCHWAŁA Nr XXXIX/219/02 RADY POWIATU KONIŃSKIEGO

z dnia 27 czerwca 2002 r.

w sprawie podziału powiatu konińskiego na okręgi wyborcze, określenia ich granic i numerów oraz ustalenia liczby radnych wybieranych w każdym okręgu w wyborach samorządowych

Na podstawie art. 136 i 138 ustawy z dnia 16 lipca 1998 r. Ordynacja wyborcza do rad gmin, rad powiatów i sejmików województw (Dz.U. Nr 95, poz. 602 i Nr 160, poz. 1060, z 2001 r. Nr 45, poz. 497 i Nr 89, poz. 971, z 2002 r. Nr 23, poz. 220) i art. 15 ust. 3 ustawy z dnia 11 kwietnia 2001 r. o zmianie ustaw: o samorządzie gminnym, o samorządzie powiatowym, o samorządzie województwa, o administracji rządowej w województwie oraz o zmianie niektórych innych ustaw (Dz.U. Nr 45, poz. 497, z 2001 r. Nr 89, poz. 971) Rada Powiatu na wniosek Starosty Konińskiego uchwala, co następuje:

§1

Dokonuje się podziału powiatu konińskiego na 6 okręgów wyborczych, których granice, numery i liczbę wybieranych radnych w każdym okręgu wyborczym określa załącznik Nr 1 oraz szkic sytuacyjny stanowiący załącznik Nr 2 do niniejszej uchwały.

§2

Wykonanie uchwały powierza się Staroście Konińskiemu.

§3

Uchwała wchodzi w życie z dniem podjęcia i podlega ogłoszeniu w Dzienniku Urzędowym Województwa Wielkopolskiego oraz podaje się do publicznej wiadomości poprzez wywieszenie na tablicy ogłoszeń w Starostwie Powiatowym, zamieszczenie na stronie internetowej Powiatu Konińskiego oraz publikację w Gazecie Poznańskiej.

Przewodniczący
Rady Powiatu
(-) *Zdzisław Łukaszewski*

**Załącznik Nr 1
do uchwały Nr XXXIX/219/02
Rady Powiatu Konińskiego
z dnia 27 czerwca 2002 r.**

w sprawie podziału powiatu konińskiego na okręgi wyborcze, określenia ich granic i numerów oraz ustalenia liczby radnych wybieranych w każdym okręgu w wyborach samorządowych

Podział na okręgi wyborcze

Nr Okręgu	Granice gminy	Liczba mieszkańców	Ilość mandatów wynikająca z normy przedstawicielstwa	Liczba mandatów
1	Wilczyn	6.529	2,61	3
	Skulsk	6.300		
	Razem	12.829		
2	Wierzbiniek	8.123	3,85	4
	Sompolno	10.762		
	Razem	18.885		
3	Kramsk	9.942	5,32	5
	Krzymów	6.819		
	Stare Miasto	9.331		
4	Razem	26.092	4,24	4
	Rychwał	8.484		
	Grodziec	5.427		
5	Rzgów	6.850	6,33	6
	Razem	20.761		
	Golina	11.341		
6	Kazimierz Biskupi	9.870	2,66	3
	Kleczew	9.869		
	Razem	31.080		
6	Ślesin	13.060	25,00	25
	Razem	13.060		
	Ogółem	122.707		



2953

UCHWAŁA Nr XLI/350/02 RADY POWIATU KOŚCIAŃSKIEGO

z dnia 18 czerwca 2002 r.

w sprawie podziału powiatu kościańskiego na okręgi wyborcze, ustalenia ich numerów, granic oraz liczby radnych wybieranych w każdym okręgu

Na podstawie art. 136 ust. 1 ustawy z dnia 16 lipca 1998 r. - Ordynacja wyborcza do rad gmin, rad powiatów i sejmików województw (Dz. U z 1998 r. Nr 95, poz. 602 z późn. zmian.) oraz Zarządzenie nr 70/02 Wojewody Wielkopolskiego z dnia 13 maja 2002 r. w sprawie ustalenia liczby radnych wybieranych do rad gmin i rad powiatów w województwie wielkopolskim oraz Sejmiku Województwa Wielkopolskiego (Dz.U. Woj. Wlkp. Nr 69 poz. 1824) Rada Powiatu uchwała, co następuje:

§1

W wyborach do Rady Powiatu Kościańskiego, na wniosek Starosty, ustala się cztery okręgi wyborcze, w których wybie-

ranych jest dziewiętnastu radnych. Numery, granice okręgów wyborczych oraz liczbę radnych w poszczególnych okręgach określa załącznik nr 1 do niniejszej uchwały.

§2

Uchwała obowiązuje z dniem podjęcia.

§3

Uchwała podlega ogłoszeniu w Dzienniku Urzędowym Województwa Wielkopolskiego oraz podaniu do publicznej wiadomości poprzez wywieszenie na tablicach ogłoszeń w siedzibach miast i gmin powiatu kościańskiego.

Przewodniczący Rady
(-) *Karol Malicki*

**Załącznik Nr 1
do uchwały Nr XLI/350/02
Rady Powiatu Kościańskiego
z dnia 18.06.20002 roku**

Nr okręgu	Granice okręgu wyborczego	Liczba radnych wybieranych w okręgu
1	2	3
1	Miasto Kościan	6
2	Gmina Kościan i Gmina Krzywiń	6
3	Gmina Czempień	3
4	Gmina Śmigiel	4
	Razem	19

2954

UCHWAŁA Nr XXXIX/222/02 RADY POWIATU KROTOSZYŃSKIEGO

z dnia 28 czerwca 2002 r.

w sprawie podziału powiatu krotoszyńskiego na okręgi wyborcze, ustalenia ich granic i numerów oraz liczby radnych wybieranych w każdym okręgu

Na podstawie art. 136 ustawy z dnia 16 lipca 1998 r. Ordynacja wyborcza do rad gmin, rad powiatów i sejmików województw (Dz.U. Nr 95, poz. 602 z późn.zm.), w związku z art. 15 ust. 3 ustawy z dnia 11 kwietnia 2001 r. o zmianie ustaw: o samorządzie gminnym, o samorządzie powiatowym, o samorządzie województwa, o administracji rządowej w województwie oraz o zmianie niektórych innych ustaw (Dz.U. Nr 45, poz. 497) uchwała się co następuje:

§1

Dla wyboru Rady Powiatu Krotoszyńskiego ustala się podział powiatu krotoszyńskiego na okręgi wyborcze, ich numery, granice oraz liczbę radnych wybieranych w każdym okręgu wyborczym zgodnie z załącznikiem do niniejszej uchwały.

§2

Wykonanie uchwały powierza się Zarządowi Powiatu Krotoszyńskiego.

§3

Uchwała wchodzi w życie z dniem podjęcia i podlega ogłoszeniu w Dzienniku Urzędowym Województwa Wielkopolskiego oraz podaniu do publicznej wiadomości w sposób zwyczajowo przyjęty.

Przewodniczący
Rady Powiatu
(-) *Michał Przybyłski*

Załącznik
do uchwały Nr XXXIX/222/02
Rady Powiatu Krotoszyńskiego
z dnia 28 czerwca 2002 r.

Powiat Krotoszyński

Numer okręgu wyborczego	Granice okręgu	Liczba radnych w okręgu
1	Miasto i Gmina Krotoszyn	10
2	Miasto i Gmina Koźmin Wlkp. Gmina Rozdrażew	5
3	Miasto i Gmina Kobylin Miasto Sulmierzyce Gmina i Miasto Zduny	4

2955

UCHWAŁA Nr XXVIII/139/2002 RADY POWIATU LESZCZYŃSKIEGO

z dnia 18 czerwca 2002 r.

w sprawie podziału powiatu leszczyńskiego na okręgi wyborcze, ustalenia ich numerów, granic oraz liczby radnych wybieranych w każdym okręgu

Na podstawie art. 136 ust. 1 ustawy z dnia 16 lipca 1998 roku - Ordynacja wyborcza do rad gmin, rad powiatów i sejmików województw (Dz.U. Nr 95, poz. 602 ze zmianami) oraz Zarządzenia Nr 70/02 Wojewody Wielkopolskiego z dnia 13 maja 2002 roku w sprawie ustalenia liczby radnych wybieranych do rad gmin i rad powiatów w województwie wielkopolskim oraz Sejmiku Województwa Wielkopolskiego (Dz. Urz. Woj. Wlkp. Nr 69, poz. 1824), na wniosek Starosty Leszczyńskiego, Rada Powiatu Leszczyńskiego uchwala, co następuje:

§1

W wyborach do Rady Powiatu Leszczyńskiego, ustala się pięć okręgów wyborczych, w których wybieranych jest siedemnaśtu radnych. Numery, granice okręgów wyborczych oraz liczbę radnych w poszczególnych okręgach określa załącznik nr 1 do niniejszej uchwały.

§2

Wykonanie uchwały powierza się Staroście Leszczyńskiemu.

§3

Uchwała wchodzi w życie z dniem podjęcia.

§4

Uchwała podlega ogłoszeniu w Dzienniku Urzędowym Województwa Wielkopolskiego oraz podaniu do publicznej wiadomości poprzez wywieszenie na tablicach ogłoszeń w siedzibach miast i gmin powiatu leszczyńskiego.

Przewodniczący Rady
(-) *Zenon Chudziński*

**Załącznik Nr 1
do Uchwały Nr XXVIII/139/2002
Rady Powiatu Leszczyńskiego
z dnia 18 czerwca 2002 roku**

Nr okręgu	Granice okręgu głosowania	Liczba radnych wybieranych w okręgu
1	2	3
1	Gmina Krzemieniewo	3
2	Gmina Lipno i Święciechowa	4
3	Miasto i Gmina Osieczna	3
4	Miasto i Gmina Rydzyna	3
5	Gmina Wijewo i Włoszakowice	4
Razem		17

2956

UCHWAŁA Nr XXXI/178/2002 RADY POWIATU MIĘDZYCHODZKIEGO

z dnia 27 czerwca 2002 r.

w sprawie podziału powiatu na okręgi wyborcze

Na podstawie art. 136 ust. 1, w związku z art. 135 ust. 6 ustawy z dnia 16 lipca 1998 r. - Ordynacja wyborcza do rad gmin, rad powiatów i sejmików województw (Dz.U. Nr 95 poz. 602 ze zmianami), po zasięgnięciu opinii rad gmin Kwilcz i Chrzypsko Wielkie Rada Powiatu uchwala, co następuje:

§1

Dokonuje się podziału powiatu na okręgi wyborcze zgodnie z załącznikiem nr 1 do niniejszej uchwały.

§2

Wykonanie uchwały powierza się Zarządowi Powiatu.

§3

Uchwała wchodzi w życie z dniem podjęcia i podlega ogłoszeniu w Dzienniku Urzędowym Województwa Wielkopolskiego oraz podaniu do publicznej wiadomości w sposób zwyczajowo przyjęty.

Przewodniczący Rady
(-) *Wiesław Bobiarski*

**Załącznik Nr 1
do uchwały Nr XXXI/178/2002
Rady Powiatu Międzychodzkiego
z dnia 7 czerwca 2002 r.**

Numer okręgu	Granice okręgu	Liczba wybieranych radnych
1	Gmina Międzychód	8
2	Gmina Sieraków	3
3	Gmina Kwilcz Gmina Chrzypsko Wielkie	4

Wicestarosta
(-) *Stanisław Konopiński*

2957

UCHWAŁA Nr XXX/155/2002 RADY POWIATU NOWOTOMYSKIEGO

z dnia 27 maja 2002 r.

w sprawie podziału Powiatu Nowotomyskiego na okręgi wyborcze

Na podstawie art. 12 pkt 11 ustawy z dnia 5 czerwca 1998 r. o samorządzie powiatowym (tekst jednolity Dz.U. Nr 142 z 2001 r. poz. 1592 ze zmianami), art. 136 ust. 1 w związku z art. 135 ust. 6 ustawy z dnia 16 lipca 1998 r. - Ordynacja wyborcza do rad gmin, rad powiatów i sejmików województw (Dz.U. Nr 95, poz. 602 ze zmianami) Rada Powiatu Nowotomyskiego po zasięgnięciu opinii zainteresowanych gmin uchwała co następuje:

§1

Dokonuje się podziału Powiatu Nowotomyskiego na okręgi wyborcze, ustala ich granice oraz liczbę radnych w każdym okręgu wyborczym, zgodnie z załącznikiem nr 1 do uchwały.

§2

Wykonanie uchwały powierza się Zarządowi Powiatu Nowotomyskiego.

§3

Uchwała wchodzi w życie z dniem podjęcia i podlega ogłoszeniu w Dzienniku Urzędowym Województwa Wielkopolskiego oraz podaniu do publicznej wiadomości w sposób zwyczajowo przyjęty.

Przewodniczący Rady
(-) inż. Józef Szalata

**Załącznik Nr 1
do uchwały Nr XXX/155/2002
Rady Powiatu Nowotomyskiego
z dnia 27 maja 2002 r.**

Podział Powiatu Nowotomyskiego na okręgi wyborcze

Numer okręgu wyborczego	Granice okręgu	Liczba radnych w okręgu
1	Gminy Kuślin, Miedzichowo, Lwówek	5
2	Gmina Opalenica	4
3	Gmina Nowy Tomyśl	6
	Gmina Zbąszyń	4

2958

UCHWAŁA Nr XLIV/229/02 RADY POWIATU OBORNICKIEGO

z dnia 2 lipca 2002 r.

w sprawie podziału Powiatu Obornickiego na okręgi wyborcze i ustalenie liczby radnych wybieranych w każdym okręgu

Na podstawie art. 133 ust. 1, art. 135 ust. 2, 3, 6; art. 136, ust. 2 ustawy z dnia 16 lipca 1998 ordynacja wyborcza do rad gmin, rad powiatów i sejmików województwa (Dz.U. Nr 95 poz. 602 z późniejszymi zmianami), art. 15 ust. 3 ustawy z dnia 11 kwietnia 2001 r. o zmianie ustaw: o samorządzie gminnym, o samorządzie powiatowym, o samorządzie województwa, o administracji rządowej w województwie oraz o zmianie niektórych innych ustaw (Dz.U. Nr 45 poz. 497) oraz art. 9 ust. 4 ustawy z dnia 05 czerwca 1998 o samorządzie powiatowym (tekst jednolity Dz.U. z 2001 r. Nr 142 poz. 1592 z późniejszymi zmianami) na wniosek Starosty uchwała się co następuje:

§1

Dokonuje się podziału Powiatu Obornickiego na okręgi wyborcze i ustala liczbę radnych wybieranych w każdym okręgu zgodnie z zał. Nr 1 do niniejszej uchwały.

§2

Wykonanie uchwały powierza się Zarządowi Powiatu Obornickiego.

§3

Uchwała podlega ogłoszeniu w Dzienniku Urzędowym Województwa Wielkopolskiego.

§4

Uchwała wchodzi w życie z dniem podjęcia i podlega podaniu do wiadomości publicznej w sposób zwyczajowo przyjęty.

Przewodniczący Rady
(-) mgr Antoni Żuromski

Załącznik Nr 1
do uchwały Nr XLIV/229/02
Rady Powiatu Obornickiego
z dnia 2 lipca 2002 r.

Okręg wyborczy Nr	Granice Okręgu Wyborczego	Liczba radnych wybieranych w Okręgu
1	Gmina Oborniki	10
2	Gmina Rogoźno Gmina Ryczywół	7

2959

UCHWAŁA Nr XXXVI/286/2002 RADY POWIATU OSTROWSKIEGO

z dnia 4 lipca 2002 r.

w sprawie podziału Powiatu Ostrowskiego na okręgi wyborcze w wyborach do rad powiatów, ustalenia ich numerów i granic oraz liczby radnych wybieranych w każdym okręgu

Na podstawie art. 136 ust. 1 ustawy z dnia 16 lipca 1998 r. Ordynacja wyborcza do rad gmin, rad powiatów i sejmików województw (Dz.U. Nr 95, poz. 602 ze zmianami), w związku z art. 15 ust. 3 ustawy z dnia 11 kwietnia 2001 r. o zmianie ustaw: o samorządzie gminnym, o samorządzie powiatowym, o samorządzie województwa, o administracji rządowej w województwie oraz o zmianie niektórych innych ustaw (Dz.U. Nr 45, poz. 497), uchwała się co następuje:

§1

Dla wyboru Rady Powiatu Ostrowskiego ustala się podział Powiatu Ostrowskiego na okręgi wyborcze, ich numery, granice oraz liczbę radnych wybieranych w każdym okręgu wyborczym zgodnie z załącznikiem do niniejszej uchwały.

§2

Wykonanie uchwały powierza się Zarządowi Powiatu Ostrowskiego.

§3

Uchwała wchodzi w życie z dniem podjęcia i podlega ogłoszeniu w Dzienniku Urzędowym Województwa Wielkopolskiego oraz podaniu do publicznej wiadomości w sposób zwyczajowo przyjęty.

Przewodniczący
Rady Powiatu Ostrowskiego
(-) Michał Wilczura

**Załącznik
do Uchwały Nr XXXVI/286/2002
Rady Powiatu Ostrowskiego
z dnia 4 lipca 2002 r.**

**Podział Powiatu Ostrowskiego na okręgi wyborcze, ich granice, numery
oraz liczba Radnych wybieranych w poszczególnych okręgach**

Nr okręgu	Granice okręgów wyborczych	Nr okręgu	Liczba radnych wybieranych w okręgu
1	Gmina Miasto Ostrów Wielkopolski Osiedla: Śródmieście, Wenecja, Krępa	1	5
2	Gmina Miasto Ostrów Wielkopolski Osiedla: Pruślin, Kamienice Stare Zacisze Zębców, Odolanowskie, Nowe Parcele, Parcele Zacharzewskie	2	4
3	Gmina Miasto Ostrów Wielkopolski Osiedla: Spółdzielcze, Powstańców Wielkopolskich	3	4
4	Gmina i Miasto Nowe Skalmierzyce Gmina Sieroszewice	4	4
5	Gmina i Miasto Raszków Gmina Ostrów Wielkopolski	5	5
6	Gmina i Miasto Odolanów Gmina Przygodzice Gmina Sośnie	6	5
			Razem 27

Wyliczenie mandatów

Powiat Ostrowski

1. Liczba radnych wybieranych w powiecie według Zarządzenia Wojewody Wielkopolskiego Nr 70/02 z dnia 13 maja 2002 roku i Nr 43/02 z dnia 24 czerwca 2002 roku – 27.
2. Liczba mieszkańców w powiecie według stanu na dzień 31 grudnia 2001 roku – 159.966.
3. Jednolita norma przedstawicielska dla powiatu (2:1) – 5.924,7

Nr okręgu	Granice okręgu wyborczego	Liczba mieszkańców w okręgu wg stanu na 31.12.2001 r.	Liczba mandatów w okręgu	Liczba wybieranych radnych w okręgu
1	2	3	4	5
1	Gmina Miasto Ostrów Wielkopolski Osiedla: Śródmieście, Wenecja, Krępa	25.484		5
2	Osiedla: Pruślin, Kamienice, Stare, Zacisze Zębców, Odolanowskie, Nowe Parcele, Parcele Zacharzewskie	24.636		5
3	Osiedla: Spółdzielcze, Powstańców Wielkopolskich	24.279		5
		razem: 74.399	12,56	razem: 13
4	Gmina i Miasto Nowe Skalmierzyce Gmina Sieroszewice	24.925	4,21	4
5	Gmina Ostrów Wielkopolski Gmina i Miasto Raszków	28.944	4,89	5
6	Gmina i Miasto Odolanów Gmina Przygodzice Gmina Sośnie	31.698	5,35	5
Razem		159.966	27,01	27

2960

UCHWAŁA Nr XLVII/376/02 RADY POWIATU W PILE

z dnia 28 czerwca 2002 r.

w sprawie podziału na okręgi wyborcze oraz liczby radnych wybieranych w każdym okręgu wyborczym dla wyboru Rady Powiatu w Pile

Na podstawie art. 15 ust. 3 ustawy z dnia 11 kwietnia 2001 r. o zmianie ustaw: o samorządzie gminnym, o samorządzie powiatowym, o samorządzie województwa, o administracji rządowej w województwie oraz o zmianie niektórych ustaw (Dz.U. Nr 45, poz. 497, z późn. zm.), w związku art. 135, art. 136 oraz art. 133 ust. 1 ustawy z dnia 16 lipca 1998 r. - Ordynacja wyborcza do rad gmin, rad powiatów i sejmików województw (Dz.U. Nr 95, poz. 602, z późn. zm.) uchwała się, co następuje:

§1

Dla wyboru Rady Powiatu w Pile dokonuje się podziału powiatu pilskiego na okręgi wyborcze, ustala się ich numery i granice oraz liczbę radnych wybieranych w każdym okręgu wyborczym - jak w załączniku do uchwały.

§2

Uchwała podlega niezwłocznie przekazaniu każdej radzie gminy położonej na obszarze powiatu, Wojewodzie Wielkopolskiemu oraz Komisarzowi Wyborczemu w Pile.

§3

Wykonanie uchwały powierza się Zarządowi Powiatu.

§4

Uchwała wchodzi w życie z dniem podjęcia i podlega ogłoszeniu w Dzienniku Urzędowym Województwa Wielkopolskiego oraz podaniu do publicznej wiadomości w formie obwieszczenia.

Przewodniczący Rady
(-) mgr Henryk Kazana

**Załącznik
do uchwały Nr XLVII/376/02
Rady Powiatu w Pile
z dnia 28 czerwca 2002 r.**

Podział powiatu pilskiego na okręgi wyborcze, ustalenie ich numerów radnych wybieranych w każdym okręgu wyborczym dla, Powiatu w Pile

Nr okręgu	Granice okręgu	Liczba radnych wybieranych w okręgu
I	miasto Piła: ulice: św. Jana Bosko, Boh. Stalingradu, Buczka, Budowlanych, Bulwary Chatellerault, Ceglana, pl. ks. dr B Domańskiego, Drygasa, Drzymały, Dzieci Polskich, Dworzec Osobowy. Dworzec Towarowy. Fałata. Grottgera, pl. Inwalidów. al. Jana Pawła II, Kilińskiego, Konarskiego, Ojca M. Kolbe, Konopnickiej. pl. Konstytucji 3 Maja. Kryniczna, Kujawska, Kwiatowa, 11 Listopada, 14 Lutego, Łęgi, 1 Maja, pl. 9 Maja. Mała, Matejki, Mieszka I. Moniuszki, Namysłowskiego, Niemcewicz, al. Niepodległości do nr 72. Noskowskiego, Ogińskiego, Okrzei, Ossolińskich, Paderewskiego, al. Piastów, Piekarska, W. Pola, Pomorska. ks. J. Popieluszki, Reymonta, Różyckiego, Rynkowa, Rymarska, Sikorskiego, Zygmunta Starego pl. Staszica, Śródmiejska, Świętojańska, Teatralna, Towarowa, Trentowskiego, Warsztatowa, Wiatraczna, dr F. Witaszka, Wodna, al. Wojska Polskiego do nr 34, Prymasa Wyszyńskiego, Zakopiańska, pl. Zwycięstwa, Żeleńskiego, Żeromskiego	4

II	<p>Miasto Piła: ulice: Agatowa, Armii Krajowej, Armii Ludowej, Asnyka. Batalionów Chłopskich, Boh. Westerplatte, Bogusławskiego, Brzechwy. Brzozowa, Ceramiczna, Chodzieska, Chopina, Chorwacka, Cicha, Czarnieckiego, Czarnkowska, Czwartaków, Dembowski, Długosza, Dojazdowa, Dolna, Droga Kotuńska, Fredry, Gliniana, Głowackiego, Gnieźnieńska, Grodzka, Grunwaldzka, Hutnicza, Jaskółcza, Jastrzębia, Kamienna, Kochanowskiego, Kolejowa, Kościuszki, Kondratowicza, Kopernika, Kośno, Krasieńskiego, Kraszewskiego, Krótka, Krucza, Krzywa, Leśna, Libelta, Limanowskiego, Lotnicza. pl. Lotnictwa, Ludwisarska, Łódzka, Łużycka, Makuszyńskiego, Margonińska, Masztowa, Miedziana, Motylewska, Matwiejewa, Mickiewicza, Norwida, Obornicka, Orla, Orzeszkowej, Obrońców Helu, Osiedlowa, Partyzantów, Piękna, Piła - Stobno, Platynowa. Polna, Połabska, al. Poznańska, Półwiejska, Prusa, Pułaskiego, Przemysłowa, Ptasia, Radosna, Reja, Rogozińska. Rubinowa. Rugijska, Rydygiera, Rzemieślnicza, Salezjańska, Sienkiewicza, Siemiradzkiego, Skłodowskiej-Curie, Słoneczna, Słowackiego, Sowińskiego, Sportowa, Staffa, Stalowa, St. Batorego, Śląska, Słowicza, Sokola, Sowią, Spiżowa, Srebrna, Strusia. Strzelecka, Świtez. Szafirowa, Szarych Szeregów, Tetmajera. Traugutta, Trzcieńska, Turkusowa, Ujska, Wapienna, Władysława IV, Walecznych, Wiejska, Wiosny Ludów, al. Wojska Polskiego od nr 35, Wysoka. Wypoczynkowa, Wyspiańskiego, Zamenhofs, Zatorska, Złota, Żabia, Żurawia, Żółkiewskiego, Żwirowa</p>	4
III	<p>miasto Piła: ulice: Agrestowa, Akacja, Al. Powstańców Wlkp. z wyłączeniem nr: 1a; 1b; 3a - 3d; 5a - 5c; 7a - 7d; 9, Bema, Bluszczowa, Błotna, Bocheńskiego, Boczna, Brukowa, Bukowa, Bydgoska od nr 133, Chelmońskiego, Chodkiewicza. Daleka, Dąbrowskiego od nr 47, Dębiaki, Dębowa, Dunikowskiego, Elektrownia Koszyce, Garczyńskiego, Gdańska, Giełdowa, Gierymskiego, Głuchowska, Grażyny, Gryfitów. Jagiellońska. pl. Jagielły. Jagodowa, Jałowcowa. Jaśminowa, Jaworowa. Kadetów, Kr. Jadwigi. Kalinowa, Karłowicza, Kasprzaka, Kasztanowa, Kasztelańska. Kazimierza Wielkiego, Klonowa, Korczaka, Kossaka, Koszycka, Kurpińskiego, Kusocińskiego, Kwidzińska, Ledycka. Lelewela, Leśnictwo Podlasie, Leśnictwo Płotka, Lutycka, al. Lipowa, Łączna, Malinowa, Małe Błonia, Michałowski, Miła, Miodowa, Młynarska, Modrzewiowa. Nad Gwdą. Nad Łąkami, al. Niepodległości od nr 74, Nowa, Nowowiejskiego, Ogrodowa, Okrężna. Olsztyńska, Piaskowa. E. Plater, Podchorążych, Podleśna. Pogodna, Pracownicza, Promienna. Prosta, Przednia. Robotnicza, Rodakowskiego. Różana Droga, Równa, Rycerska, Serbska, Słowiańska, Sobieskiego. Sosnowa, Składowa, Skośna. Stańczyka, Staropolska, Styki, Sucha, Szymanowskiego, Szermentowskiego, Sniadeckich, Średnia, Światowida, Świerkowa, Targowa, Tartaczna, Topolowa, Ukryta, Walecka, Wenedów, Widok, Wieniawskiego, Wierzbowa, Wiosenna, Wiśniowa, Wrzosowa, Wybickiego, al. Wyzwolenia, Zacisze, Zamiejska, Zaufek, Zbrojna, Zielna, Zielona Dolina, Żelazna, Żwirki i Wigury, Żytunia</p>	3
IV	<p>miasto Piła: ulice: Browarna, Bydgoska do nr 132, Chałubińskiego, Chojnicka, Dąbrowskiego 3, 5, 7, Dworzec Celny, Fabryczna, Grabowa, Kaczorska, Kalina, Kapucyńska, Karpacza, Komuny Paryskiej, Leszków, Ludowa, Łowiecka, Malczewskiego, Okólna, pl. Powst. Warszawy, al. Powstańców Wlkp. nr: 1a; 1b; 3a - 3d; 5a-5c; 7a-7d; 9, Roosevelta, Rybacka, Śmiłowska, Tczewska, Tucholska, Walki Młodych, Wawelska, Wągrowiecka, Węglowa, W. Witosa, Wyrzyska</p>	3
V	miasto i gmina Łobżenica, miasto i gmina Wyrzysk	4
VI	miasto i gmina Wysoka, gmina Białośliwie, gmina Miasteczko Krajeńskie	3
VII	miasto i gmina Ujście, gmina Kaczory, gmina Szydłowo	4

2961

UCHWAŁA Nr XLIII/317/02 RADY POWIATU W PLESZEWIE

z dnia 27 czerwca 2002 r.

w sprawie podziału powiatu pleszewskiego na okręgi wyborcze, ustalenia ich granic i numerów oraz liczby radnych wybieranych w każdym okręgu

Na podstawie art. 136 ustawy z dnia 16 lipca 1998 r. Ordynacja wyborcza do rad gmin, rad powiatów i sejmików województw (Dz.U. Nr 95, poz. 602 ze zm.) w związku z art. 15 ust. 3 ustawy z dnia 11 kwietnia 2001 r. o zmianie ustaw: o samorządzie gminnym, o samorządzie powiatowym, o samorządzie województwa, o administracji rządowej w województwie oraz o zmianie niektórych innych ustaw (Dz.U. Nr 45, poz. 497) Rada Powiatu w Pleszewie uchwala, co następuje:

§1

Dla wyboru Rady Powiatu w Pleszewie ustala się podział powiatu pleszewskiego na następujące okręgi wyborcze, ich numery, granice oraz liczbę radnych wybieranych w każdym okręgu wyborczym:

1. Okręg wyborczy numer 1 Miasto i Gmina Pleszew
liczba radnych 9
2. Okręg wyborczy numer 2 Gmina Chocz
liczba radnych 4

Gmina Czermin

Gmina Gizałki

3. Okręg wyborczy numer 3 Gmina Dobrzyca
liczba radnych 3

4. Okręg wyborczy numer 4 Gmina Gołuchów
liczba radnych 3

§2

Wykonanie Uchwały powierza się Zarządowi Powiatu.

§3

Uchwała wchodzi w życie z dniem podjęcia i podlega ogłoszeniu w Dzienniku Urzędowym Województwa Wielkopolskiego oraz podaniu do publicznej wiadomości w sposób zwyczajowo przyjęty.

Przewodniczący Rady
(-) *Bogdan Skitek*

2962

UCHWAŁA Nr XLVII/316/2002 RADY POWIATU POZNAŃSKIEGO

z dnia 9 lipca 2002 r.

w sprawie okręgów wyborczych w Powiecie Poznańskim

Na podstawie art. 15 ust. 3 ustawy z dnia 11 kwietnia 2001 r. o zmianie ustaw: o samorządzie gminnym, o samorządzie powiatowym, o samorządzie województwa, o administracji rządowej w województwie oraz o zmianie niektórych innych ustaw (Dz.U. Nr 45 poz. 497 z późn. zm.) w związku art. 136 ust. 1 ustawy z dnia 16 lipca 1998 r. Ordynacja wyborcza do rad gmin, rad powiatów i sejmików województw (Dz.U. Nr 95 poz. 602 z późn. zm.) Rada Powiatu Poznańskiego stanowi co następuje:

§1

Ustala się w załączniku do niniejszej uchwały podział Powiatu Poznańskiego na okręgi wyborcze, ich numery i granice oraz liczbę radnych wybieranych w każdym okręgu.

§2

Wykonanie uchwały powierza się Staroście Poznańskiemu.

§3

Uchwała wchodzi w życie z dniem podjęcia oraz podlega opublikowaniu w wojewódzkim dzienniku urzędowym.

Przewodniczący Rady
Powiatu Poznańskiego
(-) *Marek Nowakowski*

**Załącznik
do Uchwały Nr XLVII/316/2002
Rady Powiatu Poznańskiego
z dnia 9 lipca 2002 r.**

w sprawie okręgów wyborczych w Powiecie Poznańskim

Numer okręgu	Okręg obejmuje terytorium	W okręgu wybiera się następującą liczbę radnych
I	Gmina: Buk, Stęszew, Dopiewo	4
II	Gmina: Czerwonak, Murowana Goślina	4
III	Gmina: Suchy Las, Rokietnica, Tarnowo Podgórne	4
IV	Gmina: Swarzędz	4
V	Miasta: Luboń, Puszczykowo Gmina: Komorniki	5
VI	Gmina: Kórnik, Mosina	4
VII	Gmina: Kleszczewo, Kostrzyn, Pobiedziska	4

2963

UCHWAŁA Nr XXXV/215/2002 RADY POWIATU RAWICKIEGO

z dnia 28 maja 2002 r.

w sprawie ustalenia okręgów wyborczych, ich granic, numerów oraz liczby radnych wybieranych w okręgu wyborczym

Na podstawie art. 136 ust. 1 ustawy z dnia 16 lipca 1998 r. Ordynacja wyborcza do rad gmin, rad powiatów i sejmików województw (Dz.U. Nr 95, poz. 602 ze zmianami) Rada Powiatu Rawickiego uchwala, co następuje:

§1

Ustala się okręgi wyborcze, ich granice, numery oraz liczbę mandatów radnych wybieranych w okręgu wyborczym zgodnie z załącznikiem do niniejszej uchwały.

§2

Wykonanie uchwały powierza się Zarządowi Powiatu.

§3

Uchwała wchodzi w życie z dniem podjęcia.

§4

Uchwała podlega ogłoszeniu w Dzienniku Urzędowym Województwa Wielkopolskiego oraz podaje się ją do wiadomości publicznej w sposób zwyczajowo przyjęty.

Przewodniczący Rady
(-) Janusz Maćkowiak

**Załącznik
do uchwały Nr XXXV/215/2002
Rady Powiatu Rawickiego
z dnia 28 maja 2002 r.**

Okręg wyborczy do rady powiatu	Liczba mandatów radnych wybieranych w okręgu wyborczym	Granice okręgu wyborczego
Nr 1	3	Gmina Bojanowo
Nr 2	3	Gmina Jutrosin i Gmina Pakosław
Nr 3	3	Gmina Miejska Górka
Nr 4	8	Gmina Rawicz

2964

UCHWAŁA Nr XL/200/2002 RADY POWIATU SŁUPECKIEGO

z dnia 27 czerwca 2002 r.

w sprawie okręgów wyborczych ustalanych w celu przeprowadzenia wyborów do rady powiatu

Na podstawie art. 136 ustawy z dnia 16 lipca 1998 r. - Ordynacja wyborcza do rad gmin, rad powiatów i sejmików województw (Dz.U. Nr 95, poz. 602 i Nr 160, poz. 1060, z 2001 r. Nr 45, poz. 497 i 89, poz. 971, z 2002 r. Nr 23, poz. 220) i art. 15 ust. 3 ustawy z dnia 11 kwietnia 2001 r. o zmianie ustaw: o samorządzie gminnym, samorządzie powiatowym, o samorządzie województwa, o administracji rządowej w województwie oraz o zmianie niektórych innych ustaw (Dz.U. Nr 45, poz. 497 i Nr 89, poz. 971), Rada Powiatu Słupeckiego uchwala, co następuje:

§1

Dokonuje się podziału powiatu słupeckiego na 5 okręgów wyborczych, których numery, granice oraz liczbę radnych wybieranych w każdym okręgu wyborczym określa załącznik do uchwały.

§2

Wykonanie uchwały powierza się Zarządowi Powiatu Słupeckiego.

§3

Uchwałę podaje się do publicznej wiadomości w sposób zwyczajowo przyjęty.

§4

Uchwałę podlega ogłoszeniu w Dzienniku Urzędowym Województwa Wielkopolskiego i wchodzi w życie z dniem podjęcia.

Przewodniczący Rady
(-) Czesław Dykszak

**Załącznik
do uchwały Nr XL/200/20002
Rady Powiatu Słupeckiego
z dnia 27 czerwca 2002 r.**

Powiat słupecki

Lp.	Nazwa gminy	Liczba obwodów	Liczba mieszkańców		Liczba radnych	Norma przedstawicielska		Liczba mandatów	Nr okręgu
1	miasto Słupca	8	14.766	14.766	15	4,67	4,67	5	1
2	gmina Ładek	3	5.874	15.209	15	1,86	4,81	5	2
3	gm. i m. Zagórów	5	9.335		15	2,95			
4	gm. Orchowo	2	4.108	11.454	15	1,30	3,62	3	3
5	gm. Ostrowite	4	5.284		15	1,67			
6	gm. Powidz	2	2.062		15	0,65			
7	gm. Słupca	6	9.108	9.108	15	2,88	2,88	3	4
8	gm. Strzałkowo	6	9.597	9.597	15	3,03	3,03	3	5
Razem:		36	60.134	60.134	120			19	
Rada powiatu słupeckiego			60.134	60.134	19	3.164,9			

2965

UCHWAŁA Nr XXXVI/176/02 RADY POWIATU SZAMOTULSKIEGO

z dnia 27 czerwca 2002 r.

w sprawie podziału Powiatu Szamotulskiego na okręgi wyborcze dla wyborów do Rady Powiatu Szamotulskiego oraz ustalenia ich numerów, granic i liczby radnych powiatu wybieranych w okręgu

Na podstawie art. 15 ust. 3 ustawy z dnia 11 kwietnia 2001 r. o zmianie ustaw: o samorządzie gminnym, o samorządzie powiatowym, o samorządzie województwa, o administracji rządowej w województwie oraz o zmianie niektórych innych ustaw (Dz.U. Nr 45 poz. 497 ze zmianami Dz.U. z 2001 r. Nr 89 poz. 971) oraz w związku z art. 135 i 136 ustawy z dnia 16 lipca 1998 r. ordynacja wyborcza do rad gmin, rad powiatów i sejmików województw (Dz.U. Nr 95 poz. 602 ze zmianami Dz.U. z 1998 r. Nr 160 poz. 1060, z 2001 r. Nr 45 poz. 497, Nr 89 poz. 971, z 2002 r. Nr 23 poz. 220) i zarządzeniem Nr 70/02 Wojewody Wielkopolskiego z dnia 13 maja 2002 r. Rada Powiatu Szamotulskiego uchwala, co następuje:

§1

Ustala się podział powiatu szamotulskiego na okręgi wyborcze, ich numery i granice oraz liczbę radnych powiatu wybieranych w każdym okręgu, określone w załączniku do niniejszej uchwały.

§2

Wykonanie uchwały powierza się Staroście Powiatu Szamotulskiego.

§3

Uchwała wchodzi w życie 14 dni po jej ogłoszeniu w Dzienniku Urzędowym Województwa Wielkopolskiego.

Przewodniczący Rady
(-) *Stanisław Srokowski*

**Załącznik do uchwały
Nr XXXVI/176/02
Rady Powiatu Szamotulskiego
z dnia 27 czerwca 2002 roku**

Wykaz okręgów wyborczych do Rady Powiatu Szamotulskiego

Nr okręgu wyborczego	Granice okręgu	Liczba radnych powiatu wybieranych w okręgu
1	miasto Obrzycko i gminy: Obrzycko, Ostroróg	3
2	gminy: Duszniki, Kaźmierz	3
3	gmina Pniewy	3
4	gmina Szamotuły	7
5	gmina Wronki	5

2966

UCHWAŁA Nr XXXIV/166/2002 RADY POWIATU ŚREDZKIEGO

z dnia 28 czerwca 2002 r.

w sprawie podziału Powiatu Średzkiego na okręgi wyborcze, określenia numerów i ich granic oraz ustalenia liczby radnych wybieranych w każdym okręgu w wyborach samorządowych

Na podstawie art. 136 ustawy z dnia 16 lipca 1998 r. - Ordynacja wyborcza do rad gmin, rad powiatów i sejmików województw (Dz.U. Nr 95, poz. 602 - ze zmianami) i art. 15 ust. 3 ustawy z dnia 11 kwietnia 2001 r. o zmianie ustaw: o samorządzie gmin, o samorządzie powiatowym, o samorządzie województw, o administracji samorządowej w województwie oraz o zmianie niektórych innych ustaw (Dz.U. Nr 45, poz. 497 - ze zmianami) Rada Powiatu Średzkiego uchwała co następuje:

§1

Dokonuje się podziału Powiatu Średzkiego na trzy okręgi wyborcze, których granice, numery i liczbę wybieranych radnych w każdym okręgu określa załącznik do niniejszej uchwały.

§2

Wykonanie uchwały powierza się Zarządowi Powiatu Średzkiego.

§3

Uchwała wchodzi w życie z dniem podjęcia i podlega ogłoszeniu w Dzienniku Urzędowym Województwa Wielkopolskiego oraz podaje się ją do wiadomości publicznej w sposób zwyczajowo przyjęty.

Przewodniczący
Rady Powiatu Średzkiego
(-) *mgr Andrzej Gniotowski*

**Załącznik
do uchwały Nr XXXIV/166/2002
Rady Powiatu Średzkiego
z dnia 28 czerwca 2002 r.**

PODZIAŁ POWIATU ŚREDZKIEGO NA OKRĘGI WYBORCZE W WYBORACH SAMORZĄDOWYCH

Lp.	Numer okręgu	Granice okręgu	Liczba wybieranych radnych
1.	1	Gmina Środa Wlkp.	9
2.	2	Gmina Nowe Miasto	3
3.	3	Gmina Dominowo Gmina Krzykosy Gmina Zaniemyśl	5
Liczba wybieranych radnych			17

2967

UCHWAŁA Nr L/279/02 RADY POWIATU ŚREMSKIEGO

z dnia 13 czerwca 2002 r.

w sprawie podziału powiatu śremskiego na okręgi wyborcze, ustalenia ich numerów i granic oraz liczby radnych wybieranych w każdym okręgu

Na podstawie art. 136 ust. 1 ustawy z dnia 16 lipca 1998 r. - Ordynacja wyborcza do rad gmin, rad powiatów i sejmików wojewódzkich (Dz.U. Nr 95, poz. 602 z późn. zmianami) Rada Powiatu uchwala co następuje:

§1

Dokonuje się podziału powiatu śremskiego na okręgi wyborcze, ustala się ich numery i granice oraz liczbę radnych wybieranych w każdym okręgu, w sposób określony w załączniku do niniejszej uchwały.

§2

Wykonanie uchwały powierza się Staroście Śremskiemu.

§3

Uchwała wchodzi w życie z dniem podjęcia i podlega ogłoszeniu w Dzienniku Urzędowym Województwa Wielkopolskiego oraz podaniu do publicznej wiadomości w sposób zwyczajowo przyjęty.

Przewodniczący Rady
(-) *Ryszard Wróbel*

**Załącznik
do Uchwały Nr L/279/02
Rady Powiatu Śremskiego
z dnia 13 czerwca 2002 r.**

Podział powiatu śremskiego na okręgi wyborcze, ich numery i granice oraz liczba radnych wybieranych w każdym okręgu

Numer okręgu wyborczego	Granice okręgu wyborczego	Liczba radnych wybieranych w okręgu
1	Gminy: Brodnica, Dolsk, Książ Wielkopolski	5
2	Gmina Śrem 1 – granica biegnie od Mostu 23 Stycznia biegiem rzeki Warty, dalej północną, zachodnią i południową granicą miasta, dalej ulicami Staszica do skrzyżowania z ulicą Grunwaldzką, ulicą Grunwaldzką do ulicy Zamenhofa, dalej południowo – zachodnią granicą ulicy Przemysłowej i Konopnickiej do ulicy Zielonej obejmując ulice: Nałkowskiej, Norwida, Orzeszkowej, Reymonta i Długą, dalej przejściem ulicą Kilińskiego w kierunku północnym do ulicy Kolejowej i dalej ulicą Nadbrzeżną do rzeki Warty.	6
3	Gmina Śrem 2 – pozostała część miasta Śremu oraz wsie gminy Śrem.	6

2968

UCHWAŁA Nr XXXII/186/02 RADY POWIATU TURECKIEGO

z dnia 27 czerwca 2002 r.

w sprawie podziału Powiatu Tureckiego na okręgi wyborcze, określenia ich granic, numerów oraz ustalenia liczby radnych wybieranych w okręgu wyborczym

Na podstawie art. 12 pkt 11 ustawy z dnia 5 czerwca 1998 r. o samorządzie powiatowym (t.j. Dz.U. z 2001 r. Nr 142, poz. 1592 ze zm.) oraz art. 136 ust. 1 i ust. 2 w związku z art. 135 ust. 1, ust. 2, ust. 3 i ust. 6 ustawy z dnia 16 lipca 1998 r. Ordynacja wyborcza do rad gmin, rad powiatów i sejmików województw (Dz.U. Nr 95, poz. 602 ze zm.) i art. 15 ust. 3 ustawy z dnia 11 kwietnia 2001 r. o zmianie ustaw: o samorządzie gminnym, o samorządzie powiatowym, o samorządzie województwa, o administracji rządowej w województwie, oraz o zmianie niektórych innych ustaw (Dz.U. Nr 45, poz. 497) Rada Powiatu Tureckiego, na wniosek Starosty Tureckiego uchwala co następuje:

§1

1. Dokonuje się podziału Powiatu Tureckiego na okręgi wyborcze zgodnie z załącznikiem Nr 1 do niniejszej uchwały.
2. Mapa określająca granice okręgów stanowi załącznik Nr 2 do niniejszej uchwały.

§2

Uchwała podlega przekazaniu wszystkim radom gmin położonym na obszarze Powiatu Tureckiego oraz Województwie Wielkopolskiemu i Komisarzowi Wyborczemu w Koninie.

§3

Wykonanie uchwały powierza się Zarządowi Powiatu.

§4

Uchwała wchodzi w życie z dniem podjęcia i podlega ogłoszeniu w Dzienniku Urzędowym Województwa Wielkopolskiego oraz podaniu do publicznej wiadomości poprzez wywieszenie na tablicach ogłoszeń Starostwa Powiatowego w Turku, na tablicach ogłoszeń w urzędach gmin oraz poprzez ogłoszenie jej treści w prasie lokalnej.

§5

Na uchwałę Rady Powiatu w sprawie podziału na okręgi wyborcze przysługuje prawo wniesienia skargi do Komisarza Wyborczego w terminie 5 dni od podania do publicznej wiadomości.

Przewodniczący Rady
(-) *Ryszard Storożyński*

**Załącznik Nr 1
do Uchwały Nr XXXII/186/02
Rady Powiatu Tureckiego
z dnia 27.06.2002 roku**

Lp.	Numer Okręgu	Granice Okręgu	Liczba Radnych
1.	1	Miasto Turek	8
2.	2	Gmina Turek, Gmina i Miasto Tuliszków, Gmina Władysławów	6
3.	3	Gmina Brudzew, Gmina Przykona, Gmina i Miasto Dobra	4
4.	4	Gmina Kawęczyn, Gmina Małanów	3
			21

Załącznik Nr 2
do uchwały Nr XXXII/186/02
Rady Powiatu Tureckiego
z dnia 27. 06.2002r.



Legenda:

- Okręg Wyborczy Nr 1 - Miasto Turek.
- Okręg Wyborczy Nr 2 - Gmina Turek,
Gmina i Miasto Tuliszków,
Gmina Władysławów.
- Okręg Wyborczy Nr 3 - Gmina Brudzew,
Gmina Przykona,
Gmina i Miasto Dobra.
- Okręg Wyborczy Nr 4 - Gmina Kawęczyn,
Gmina Malanów.

PRZEWODNICZĄCY RADY

Ryszard Storożyński

2969

UCHWAŁA Nr XXXIX/195/2002 RADY POWIATU WĄGROWIECKIEGO

z dnia 27 czerwca 2002 r.

w sprawie podziału powiatu wągrowieckiego na okręgi wyborcze, ustalenia ich granic i numerów oraz liczby radnych wybieranych w każdym okręgu

Na podstawie art. 15 ust. 3 Ustawy z dnia 11 kwietnia 2001 r. o zmianie ustaw: o samorządzie gminnym, o samorządzie powiatowym, o samorządzie województwa, o administracji rządowej w województwie oraz o zmianie niektórych innych ustaw (Dz.U. Nr 45 poz. 497 z późniejszymi zmianami) w związku z art. 133 ust. 1, art. 135 ust. 2, 3, 6 oraz art. 136 ust. 1 i 2 Ustawy z dnia 16 lipca 1998 r. Ordynacja wyborcza do rad gmin, rad powiatów i sejmików województw (Dz.U. Nr 95, poz. 602 z późniejszymi zmianami), Rada Powiatu Wągrowieckiego uchwala co następuje:

§1

Dla wyboru Rady Powiatu Wągrowieckiego dokonuje się podziału powiatu wągrowieckiego na okręgi wyborcze, ustala się ich granice i numery oraz liczbę radnych wybieranych w każdym okręgu ustalonym w załączniku do niniejszej uchwały.

§2

Uchwała podlega niezwłocznemu przekazaniu każdej radzie gminy położonej na obszarze powiatu wągrowieckiego oraz Wojewodzie Wielkopolskiemu i Komisarzowi Wyborczemu w Pile.

§3

Wykonanie uchwały powierza się Zarządowi Powiatu Wągrowieckiego.

§4

Uchwała wchodzi w życie z dniem podjęcia i podlega ogłoszeniu w Dzienniku Urzędowym Województwa Wielkopolskiego oraz podaniu do publicznej wiadomości poprzez rozplakotowanie obwieszczeń.

Przewodniczący
Rady Powiatu Wągrowieckiego
(-) Andrzej Bielecki

**Załącznik
do uchwały nr XXXIX/195/2002
Rady Powiatu Wągrowieckiego
z dnia 27 czerwca 2002 r.**

Nr okręgu wyborczego	Granice okręgu	Liczba radnych
1	miasto Wągrowiec	7
2	miasto i gmina Golańcz, gminy Damasławek i Wapno	5
3	miasto i gmina Skoki, gmina Mieścisko	4
4	gmina Wągrowiec	3

gmina Wągrowiec	11.298:3.582	3,15	3
gmina Mieścisko	6.007:3.582	1,68	2
gmina Damasławek	5774:3.582	1,61	2
gmina Wapno	3.258:3.582	0,91	1

Mając również na uwadze zasady stałości okręgów wyborczych, które faktycznie zaistniały już w wyborach do rady powiatu w 1998 roku, podjęcie uchwały w treści przedstawionej wydaje się być słuszne.

2970

UCHWAŁA Nr 232/XL/2002 RADY POWIATU WE WRZEŚNI

z dnia 3 lipca 2002 r.

w sprawie podziału powiatu wrzesińskiego na okręgi wyborcze, określenia ich granic i numerów oraz ustalenia liczby radnych wybieranych w każdym okręgu w wyborach samorządowych

Na podstawie art. 136 i 138 ustawy z dnia 16 lipca 1998 r. Ordynacja wyborcza do rad gmin, rad powiatów i sejmików województw (Dz.U. z 2001 r., Nr 95, poz. 602 z późn. zm.) i art. 15 ust. 3 ustawy z dnia 11 kwietnia 2001 r. o zmianie ustawy o samorządzie gminnym, o samorządzie powiatowym, o samorządzie województw, o administracji rządowej w województwie oraz o zmianie niektórych innych ustaw (Dz.U. Nr 45 poz. 497 z późn. zm.) Rada Powiatu we Wrześni ustala co następuje:

§1

Dokonuje się podziału powiatu na cztery okręgi wyborcze, których granice, numer i liczbę wybieranych radnych

w każdym okręgu wyborczym określa załącznik do niniejszej uchwały.

§2

Wykonanie uchwały powierza się Zarządowi Powiatu.

§3

Uchwała wchodzi w życie z dniem podjęcia i podlega ogłoszeniu w wojewódzkim dzienniku urzędowym oraz podaje się ją do wiadomości publicznej w sposób zwyczajowo przyjęty.

Przewodnicząca Rady
(-) mgr Wanda Iglewska

**Załącznik
do uchwały Nr 232/XL/2002
Rady Powiatu we Wrześni
z dnia 03.07.2002 r.**

Okręg Wyborczy Nr	Granice okręgu wyborczego	Liczba radnych wybieranych w okręgu
1	Kołaczkowo – Pызdry	4
2	Nekla – Miłosław	4
3	Gmina Września (wieś) Gulczewo, Gulczewko, Sokołowo; Grzybowo, Gutowo Małe, Kleparz, Ostrowo Szlacheckie, Sobiesiernie, Stanisławowo, Wódki, Broniszewo, Gutowo Wielkie, Otoczna, Sędziwojowo, Kawęczyn, Marzenin, Noskowo, Radomice, Strzyżewo, psary Małe, Przyborki, Chociczka, Żerniki, Marzelewo, Nowy Folwark, psary Polskie, psary Wielkie, Słomowo, Słomówko, Białężyce, Chocicza Wielka, Oblaczkowo, Osowo, Bardo, Chocicza Mała, Chwalibogowo, Grzymysławice, Bierzglinek, Kaczanowo, Neryngowo, Nowa Wieś Królewska, Gozdowo, Gozdowo Młyn, Nadarzyce, Sołeczno, Bierzglin, Gonice, Goniczki, Węgierki,	4

4	<p>Gmina Września (miasto) Ulice: Dzieci Wrzesińskich, Fabryczna, Gnieźnińska, Jana Pawła II, Kościelna, Laskowskiego, Mickiewicza, Miłostawska, Pl. Św. Stanisława, Ratuszowa, Rynek, Rzeczna, Rzemieślnicza, Sądowa, Sienkiewicza, Sienna, Staszica, Wielkopolska, Wrzosowa Chopina, Harcerska, Legii Wrzesińskiej, 3 Maja, Moniuszki, Szkolna, Warszawska Błękitna, Czarniejewska, Daszyńskiego, Dworcowa, Działkowców, Jagodowa, Jasna, Kolejowa, Korolowa, Kwiatowa, Lazurkowa, Letnia, Leśna, Malinowa, Paderewskiego, Parkowa, Pogodna, Promienista, Rubinowa, Słoneczna, Spacerowa, Szafirowa, Świętokrzyska, Tęczowa, Turkusowa, Wczasowa, Wiśniowa Abrahama, Armii Poznań, Asnyka, Baczyńskiego, Bohaterów Monte Cassino, Broniewskiego, Chełmońskiego, Chmielowskiego, Ciszaka, Culica, Czapskiego, Dąbrowskiej, Długosza, Dondajewskiego, 17 Dywizji Piechoty, Drzymały, Fedyka, Fenrycha, Gałczyńskiego, Grotgiera, Grudzieńskiego, Kadłubka, Kasprowicza, Kollątaja, Kopernika, Kosińskiego, Konarskiego, Kossaka, Kosynierów, Kruczkowskiego, Kutrzeby, Mycielskiego, Nowaka, Szała, Trawińskiego Leśmiana, Libelta, Łokietka, Makowskiego, Malczewskiego, Marcinkowskiego, Matejki, Mierostawskiego, Nałkowskiej, Niestrawskiego, Norwida, Orkana, Orzeszkowej, Pola, Powstańców Wielkopolskich, Prądyńskiego, Prusa, Reymonta, Skoraczewskiego, Sokołowska, Staffa, Stasiewskiego, Witta Stwośza, Szeroka, Szosa Witkowska, Ściegiennego, Traugutta, Tuhego, Turwida, Tuwima, Waryńskiego, Wawrzyniaka, Witkiewicza, Wyspiańskiego, Zapolskiej, Żeromskiego, 68 Pułku Piechoty Konopnickiej, Pułaskiego, Słowian, Wiewiórowskiego, Wybickiego, Żwirki i Wigury, Słowackiego, Dąbrowskiego, Ogrodowa, Witkowska, Wojska Polskiego, Zamysłowskiego, Batorego, Sikorskiego, Piastów, Bema, Chrobrego, Kilińskiego, Królowej Jadwigi, Akacyjowa, Brzozowa, Elbląska, Gdańska, Głogowska, Grunwaldzka, Koszalińska, Kożuchowska, Kwidzyńska, Lubuska, Malborska, Objazdowa, Olsztyńska, Opolska, Polkowicka, Przemysłowa, Słupska, Szczecińska, Wrocławska, Bytomska, Dolnośląska, Fromborska, Gliwicka, Gorzowska, Gubińska, Kaliska, Kołobrzaska, Legnicka, Łużycka, Mazurska, Oleśnicka, Raciborska, Suwalska, Świdnicka, Wałbrzyska, Warmińska, Zielonogórska, Żagańska, Koszarowa, Kościuszki, Opieszyn, Warsztatowa</p>	7
---	--	---

2971

UCHWAŁA Nr XLII/190/2002 RADY POWIATU ŻŁOTOWSKIEGO

z dnia 26 czerwca 2002 r.

w sprawie ustalenia okręgów wyborczych oraz liczby radnych w każdym okręgu wyborczym

Na podstawie art. 15 ust. 3 ustawy z dnia 11 kwietnia 2001 roku o zmianie ustaw: o samorządzie gminnym, samorządzie powiatowym, o samorządzie województwa, o administracji rządowej w województwie oraz o zmianie niektórych ustaw (Dz.U. Nr 45, poz. 497) w związku z art. 133 ust. 1, art. 135 ust. 1, 2, 3 oraz 6, art. 136 ustawy z dnia 16 lipca 1998 roku - Ordynacja wyborcza do rad gmin, rad powiatów i sejmików województw (Dz.U. Nr 95, poz. 602, ze zmianami) oraz art. 9 ust. 4 ustawy z dnia 5 czerwca 1998 roku o samorządzie powiatowym (Dz.U. Nr 142, poz. 1592, zm. Dz.U. Nr 23, poz. 220 z 2002 roku) Rada Powiatu uchwala, co następuje:

§1

Ustala się podział Powiatu Żłotowskiego na okręgi wyborcze, ich numery, granice oraz liczbę radnych wybieranych w każdym okręgu wyborczym, które określa załącznik do niniejszej uchwały.

§2

Uchwała podlega niezwłocznemu przekazaniu każdej radzie gminy położonej na obszarze powiatu, Wojewodzie Wielkopolskiemu oraz Komisarzowi Wyborczemu w Pile.

§3

Wykonanie uchwały powierza się Zarządowi Powiatu.

§4

Uchwała wchodzi w życie z dniem podjęcia i podlega ogłoszeniu w Dzienniku Urzędowym Województwa Wielkopolskiego oraz podaniu do publicznej wiadomości w drodze obwieszczenia.

Przewodniczący
Rady Powiatu
(-) Stanisław Godlewski

**Załącznik
do uchwały Nr XLII/190/2002**

Powiat Złotowski z siedzibą władz w Złotowie

Nr okręgu wyborczego	Granice okręgu	Liczba radnych w okręgu
1	Miasto Złotów	5
2	Gmina Jastrowie	3
3	Gminy: Krajenka, Tarnówka	3
4	Gminy: Lipka, Zakrzewo, Złotów	5
5	Gmina Okonek	3

2972

UCHWAŁA Nr LI/722/2002 SEJMIKU WOJEWÓDZTWA WIELKOPOLSKIEGO

z dnia 9 lipca 2002 r.

w sprawie podziału na okręgi wyborcze, ustalenia numerów i granic okręgów wyborczych oraz liczby radnych wybieranych w okręgu wyborczym dla wyborów do Sejmiku Województwa Wielkopolskiego

Na podstawie art. 164 ustawy z dnia 16 lipca 1998 roku - Ordynacja wyborcza do rad gmin, rad powiatów i sejmików województw (Dz.U. z 1998 roku Nr 95 poz. 602, zmiany: Dz.U. z 1998 r. Nr 160. poz. 1060, Dz.U. z 2001 r. Nr 45 poz. 497, Dz.U. z 2001 Nr 89 poz. 971, Dz.U. z 2002 r. Nr 23 poz. 220) na wniosek Marszałka Województwa Wielkopolskiego, Sejmik Województwa Wielkopolskiego uchwala, co następuje:

§1

W celu przeprowadzenia wyborów do Sejmiku Województwa Wielkopolskiego dzieli się Województwo Wielkopolskie na sześć okręgów wyborczych i ustala się ich numery, granice oraz liczbę radnych wybieranych w okręgu wyborczym w sposób następujący:

- 1) Okręg wyborczy numer 1 obejmujący obszary miasta na prawach powiatu: Poznań.
Liczba radnych wybieranych w okręgu wyborczym wynosi 6.
- 2) Okręg wyborczy numer 2 obejmujący obszary powiatów: chodzieski, czarnkowsko-trzcianecki, międzychodzki, obornicki, pilski, szamotulski, wągrowiecki, złotowski.
liczba radnych wybieranych w okręgu wyborczym wynosi 7.
- 3) Okręg wyborczy numer 3 obejmujący obszary powiatów: gnieźnieński, poznański, średzki, śremski, wrzesiński.
liczba radnych wybieranych w okręgu wyborczym wynosi 7.

- 4) Okręg wyborczy numer 4 obejmujący obszary powiatów: koniński, kolski, słupecki, turecki: oraz obszar miasta na prawach powiatu: Konin. Liczba radnych wybieranych w okręgu wyborczym wynosi 5.
- 5) Okręg wyborczy numer 5 obejmujący obszary powiatów: jarociński, kaliski, kępiński, ostrowski, ostrzeszowski, pleszewski oraz obszar miasta na prawach powiatu: Kalisz.
Liczba radnych wybieranych w okręgu wyborczym wynosi 7.
- 6) Okręg wyborczy numer 6 obejmujący obszary powiatów: gostyński, grodziski, kościański, krotoszyński, leszczyński, nowotomyski, rawicki, wolsztyński oraz obszar miasta na prawach powiatu: Leszno
Liczba radnych wybieranych w okręgu wyborczym wynosi 7.

§2

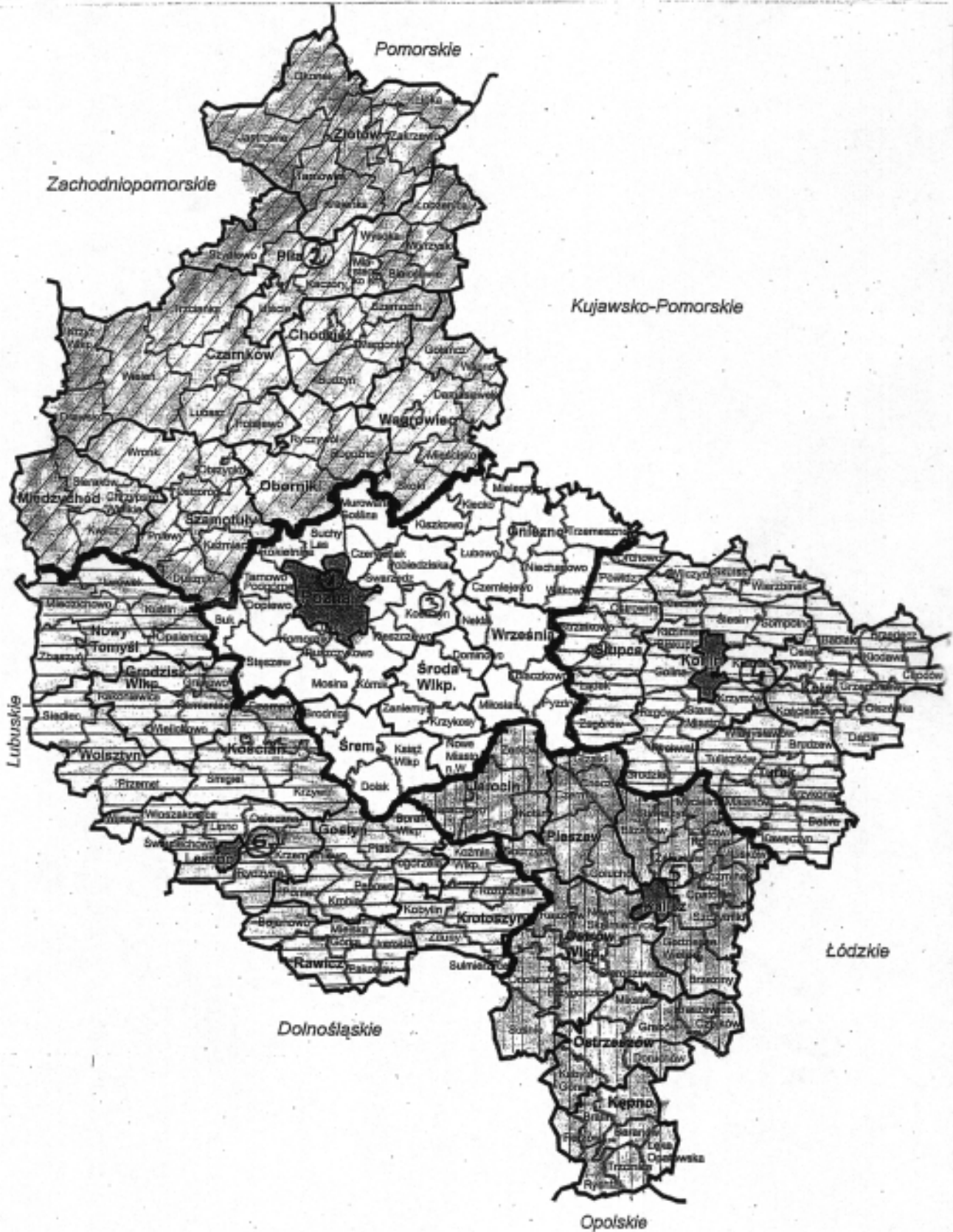
Wykonanie uchwały powierza się Marszałkowi Województwa Wielkopolskiego.

§3

Uchwała wchodzi w życie z dniem podjęcia i podlega ogłoszeniu w Dzienniku Urzędowym Województwa Wielkopolskiego oraz podaniu do publicznej wiadomości w sposób zwyczajowo przyjęty.

Przewodniczący Sejmiku
Województwa Wielkopolskiego
(-) Jan Grzesiek

Podział Województwa Wielkopolskiego na okręgi wyborcze dla przeprowadzenia wyborów do Sejmiku Województwa Wielkopolskiego



Podział województw wielkopolskiego na okręgi wyborcze do wyboru radnych Sejmiku Województwa

Liczba mieszkańców = 3.343.913

Liczba mandatów przypadających na 1 mandat = 85.741

Dane statystyczne dotyczące liczby ludności w Wielkopolsce pochodzą od Komisarza Wyborczego w Poznaniu

Nr okręgu	Miasta i powiaty wchodzące w skład okręgu	Liczba mieszkańców w okręgu	Liczba mandatów w okręgu z wyliczenia	Liczba mandatów po zaokrągleniu do całości
1	Miasto Poznań	546.425	6,4	6
2	Powiaty: chodzieski – 47.503, czarnkowsko-trzcianecki – 87.725, międzychodzki – 37.067, obornicki – 55.589, pilski – 138.529, szamotulski – 85.479, wągrowiecki – 68.252, złotowski – 70.474	590.618	6,9	7
3	Powiaty: poznański – 257.879, śremski – 58.690, średzki – 54.573, gnieźnieński – 141.642, wrzesiński – 74.709	587.493	6,9	7
4	Miasto Konin – 83.074 oraz powiaty: koniński – 122.707, kolski – 92.586, słupecki – 60.134, turecki – 85.585	444.086	5,2	5
5	Miasto Kalisz – 108.246 i powiaty: kaliski – 80.586, kepiński – 55.526, ostrowski – 160.259, ostrzeszowski – 54.920, jarociński – 71.687, pleszewski – 62.818	594.042	6,9	7
6	Miasto Leszno – 63.433 i powiaty: leszczyński – 48.768, gostyński – 76.832, grodziski – 49.417, kościański – 77.910, krotoszyński – 78.157, nowotomyski – 71.709, rawicki – 59.804, wolsztyński – 54.890	580.920	6,8	7
			Razem:	39

Wydawca: Wojewoda Wielkopolski

Redakcja: Wydział Prawny i Nadzoru Wielkopolskiego Urzędu Wojewódzkiego w Poznaniu
aleja Niepodległości 16/18, tel. 854 16 34, e-mail – dzu@poznan.uw.gov.pl, www.poznan.uw.gov.pl

Skład, druk i rozpowszechnianie:

Skład – Ośrodek Informatyki WUW, Poznań, tel. 852 90 44

Druk – Ośrodek Małej Poligrafii Zakładu Obsługi Administracji, al. Niepodległości 18, Poznań

Rozpowszechnianie – Administracja i stały punkt sprzedaży – Wielkopolski Urząd Wojewódzki w Poznaniu, ul. Kościuszki 93, pok. PI 18 tel. 854 14 09

Egzemplarze bieżące można nabywać w punkcie sprzedaży Dziennika Urzędowego:

- Wielkopolski Urząd Wojewódzki w Poznaniu, Poznań ul. Kościuszki 93, pok. PI 18, tel. 854 14 09 (także egzemplarze z lat ubiegłych),
- Wielkopolski Urząd Wojewódzki w Poznaniu, Delegatura w Kaliszu, Kalisz pl. Św. Józefa 5, pok. 132
- Wielkopolski Urząd Wojewódzki w Poznaniu, Delegatura w Koninie, Konin al. 1 Maja 7, pok. 170, blok „B”
- Wielkopolski Urząd Wojewódzki w Poznaniu, Delegatura w Lesznie, Leszno pl. Kościuszki 4, pok. 101
- Wielkopolski Urząd Wojewódzki w Poznaniu, Delegatura w Pile, Piła al. Niepodległości 33/35, pok. 214

zbiory Dziennika Urzędowego wraz ze skrowidzami są wyłożone do powszechnego wglądu w Wielkopolskim Urzędzie Wojewódzkim, w godz. 9⁰⁰-14⁰⁰

Tłoczono z polecenia Wojewody Wielkopolskiego w Ośrodku Małej Poligrafii Zakładu Obsługi Administracji
al. Niepodległości 18, Poznań