



DZIENNIK URZĘDOWY

WOJEWÓDZTWA WIELKOPOLSKIEGO

Poznań, dnia 6 września 2002 r.

Nr 111

TREŚĆ

Poz.:

UCHWAŁY RAD GMIN

- 3092** – nr XXII/166/2002 Rady Gminy Kaczory z dnia 21 czerwca 2002 r. w sprawie uchwalenia zmiany miejscowego planu ogólnego zagospodarowania przestrzennego gminy Kaczory na obszarze wsi Jeziorki w rejonie jeziora 12095
- 3093** – nr XXVI/198/2002 Rady Gminy w Tarnówce z dnia 24 czerwca 2002 r. w sprawie zmiany miejscowego planu ogólnego zagospodarowania przestrzennego gminy Tarnówka na obszarze wsi Płytnica - dla terenu zabudowy rekreacyjnej 12099
- 3094** – nr XXVI/199/2002 Rady Gminy w Tarnówce z dnia 24 czerwca 2002 r. w sprawie zmiany miejscowego planu ogólnego zagospodarowania przestrzennego gminy Tarnówka na obszarze wsi Tarnówka - dla terenu zabudowy jednorodzinnej 12101
- 3095** – nr XC/1031/III/2002 Rady Miasta Poznania z dnia 25 czerwca 2002 r. w sprawie uchwalenia miejscowego planu zagospodarowania przestrzennego obszaru „Za Fortem” w Poznaniu 12103
- 3096** – nr XXXVIII/275/2002 Rady Miejskiej Ostrzeszów z dnia 26 czerwca 2002 r. w sprawie podziału Miasta i Gminy Ostrzeszów na okręgi wyborcze i ustalenia ich granic i numerów oraz liczby radnych wybieranych w każdym okręgu 12108
- 3097** – nr XXXVIII/276/2002 Rady Miejskiej Ostrzeszów z dnia 26 czerwca 2002 r. w sprawie utworzenia stałych obwodów głosowania na obszarze Miasta i Gminy Ostrzeszów 12110
- 3098** – nr XXXVIII/277/2002 Rady Miejskiej Ostrzeszów z dnia 26 czerwca 2002 r. w sprawie utworzenia odrębnego obwodu głosowania na obszarze Miasta i gminy Ostrzeszów w wyborach samorządowych w 2002 r. 12112
- 3099** – nr XXXVIII/283/2002 Rady Miejskiej Ostrzeszów z dnia 26 czerwca 2002 r. w sprawie Regulaminu utrzymania czystości i porządku na terenie Miasta i Gminy Ostrzeszów 12113
- 3100** – nr XLI/423/2002 Rady Gminy Złotów z dnia 26 czerwca 2002 r. w sprawie zmiany miejscowego planu zagospodarowania przestrzennego gminy Złotów na obszarze wsi Zalesie 12119
- 3101** – nr XLI/424/2002 Rady Gminy Złotów z dnia 26 czerwca 2002 r. w sprawie zmiany miejscowego planu ogólnego zagospodarowania przestrzennego gminy Złotów na obszarze wsi Święta 12126
- 3102** – nr XCIII/1055/III/2002 Rady Miasta Poznania z dnia 9 lipca 2002 r. w sprawie miejscowego planu zagospodarowania przestrzennego „Obszar Staromiejski w Poznaniu”. 12130
- 3103** – nr XXVI/283/2002 Rady Gminy Włoszakowice z dnia 9 lipca 2002 r. w sprawie uchwalenia miejscowego planu zagospodarowania przestrzennego działek o nr geodezyjnych 241/1, 241/2, 241/3 zabudowy jednorodzinnej w Grotnikach 12256
- 3104** – nr XLV/501/2002 Rady Gminy Rokietnica z dnia 24 lipca 2002 r. w sprawie podziału gminy Rokietnica na okręgi wyborcze, ich numerów, granic oraz ustalenia liczby radnych wybieranych w poszczególnych okręgach wyborczych do Rady Gminy Rokietnica 12261
- 3105** – nr XLV/502/2002 Rady Gminy Rokietnica z dnia 24 lipca 2002 r. w sprawie utworzenia obwodów głosowania, ich numerów i granic oraz wyznaczenia siedzib obwodowych komisji wyborczych na terenie gminy Rokietnica 12262
- 3106** – nr XLVIII/595/2002 Rady Miejskiej w Kórniku z dnia 31 lipca 2002 r. w sprawie zmian miejscowych planów zagospodarowania przestrzennego terenów zabudowy mieszkaniowej w Borówcu oraz w Kamionkach 12263
- 3107** – nr VII/28/02 Rady Gminy w Chodzieży z dnia 6 sierpnia 2002 r. w sprawie utworzenia obwodów głosowania, ustalenia ich numerów i siedzib 12265
- 3108** – nr XXXV/303/2002 Rady Miejskiej w Krzyżu Wlkp. z dnia 6 sierpnia 2002 r. w sprawie utworzenia obwodów głosowania, ustalenia numerów i ich granic oraz wyznaczenia siedzib Obwodowych Komisji Wyborczych na terenie Miasta i Gminy Krzyż Wlkp. 12266
- 3109** – nr XXIX/328/2002 Rady Miejskiej w Ujściu z dnia 7 sierpnia 2002 r. zmieniająca uchwałę nr 271/98 Zarządu Gminy i Miasta Ujście z dnia 19 sierpnia 1998 r. w sprawie utworzenia obwodów głosowania, ustalenia ich granic i numerów oraz siedzib obwodowych komisji wyborczych dla przeprowadzenia wyborów do Rady Miejskiej w Ujściu, Rady Powiatu w Pile i Sejmiku Samorządowego w Poznaniu 12267

- 3110** – nr XLIV/387/2002 Rady Miejskiej w Rogoźnie z dnia 8 sierpnia 2002 r. w sprawie podziału gminy Rogoźno na obwody głosowania, ustalenia ich granic i numerów oraz siedzib obwodowych komisji wyborczych ... 12268
- 3111** – nr XXXV/349/2002 Rady Gminy Czarnków z dnia 9 sierpnia 2002 r. w sprawie utworzenia stałych obwodów głosowania na obszarze gminy Czarnków 12269
- 3112** – nr XL/212/02 Rady Miasta i Gminy Golańcz z dnia 9 sierpnia 2002 r. w sprawie podziału Miasta i Gminy Golańcz na obwody głosowania, ustalenia granic i numerów obwodów oraz siedzib Obwodowych Komisji Wyborczych w wyborach do Rady Miasta i Gminy Golańcz 12270
- 3113** – nr LIII/547/02 Rady Miejskiej w Pile z dnia 9 sierpnia 2002 r. zmieniająca uchwałę nr 148/98 Zarządu Miejskiego w Pile z dnia 31 sierpnia 1998 r. w sprawie utworzenia obwodów głosowania na obszarze gminy Piła (zm. uchwałą nr XXVIII/264/2000 Rady Miejskiej w Pile z dnia 22 sierpnia 2000 r. oraz uchwałą nr XLI/401/01 Rady Miejskiej w pile z dnia 4 lipca 2001 r.) 12272
- 3114** – nr XLIII/26/2002 Rady Gminy Szydłowo z dnia 9 sierpnia 2002 r. w sprawie podziału gminy Szydłowo na obwody głosowania 12272
- 3115** – nr XXXVIII/282/2002 Rady Gminy w Drawsku z dnia 13 sierpnia 2002 r. w sprawie utworzenia stałych obwodów głosowania na obszarze gminy Drawsko 12273
- 3116** – nr LI/261/2002 Rady Miasta Luboń z dnia 20 sierpnia 2002 r. dotycząca zmiany uchwały w sprawie opłat za znakowanie i wystawianie świadectw miejsca pochodzenia zwierząt 12274

UCHWAŁA SKŁADU ORZEKAJĄCEGO REGIONALNEJ IZBY OBRACHUNKOWEJ W POZNANIU

- 3117** – nr SO 7/24-D/Ka/02 z dnia 14 sierpnia 2002 r. w sprawie opinii o możliwości sfinansowania deficytu budżetowego na rok 2002 gminy Kotlin 12275

INFORMACJE URZĘDU REGULACJI ENERGETYKI

- 3118** – decyzja nr OPO-820/2599-A/4/2002/II/AS Prezesa Urzędu Regulacji Energetyki z dnia 28 sierpnia 2002 r. zatwierdzająca taryfę dla ciepła ustaloną przez Przedsiębiorstwo Produkcji Strunobetonowych Żerdzi Wirowanych WIRBET S.A. z siedzibą w ostrowie Wilkp. 12276
- 3119** – decyzja nr OPO-820/458-A/4/2002/III/RO Prezesa Urzędu Regulacji Energetyki z dnia 27 sierpnia 2002 r. zatwierdzająca taryfę dla ciepła ustaloną przez Przedsiębiorstwo Komunalne Sp. z o.o. z siedzibą we Wronkach 12279

SPRAWOZDANIA

- 3120** – informacja z wykonania budżetu gminy Kołaczkowo za 2001 rok 12282
- 3121** – sprawozdanie z wykonania budżetu gminy Kuślin za 2001 rok 12294

OBWIESZCZENIE WOJEWODY WIELKOPOLSKIEGO

- 3122** – z dnia 26 sierpnia 2002 r. o sprostowaniu błędu 12304

3092

UCHWAŁA Nr XXII/166/2002 RADY GMINY KACZORY

z dnia 21 czerwca 2002 r.

w sprawie uchwalenia zmiany miejscowego planu ogólnego zagospodarowania przestrzennego gminy Kaczory na obszarze wsi Jeziorki w rejonie jeziora

Na podstawie art. 18 ust. 2 pkt 5 ustawy z dnia 8 marca 1990 r. o samorządzie gminnym (Dz.U. z 2001 r. Nr 142, poz. 1591 z późn.zm.) art. 26 ustawy z dnia 7 lipca 1994 r. o zagospodarowaniu przestrzennym (Dz.U. z 1999 r. Nr 15, poz. 139 z późn. zm.) Rada Gminy Kaczory uchwała, co następuje:

§1

1. Uchwała się zmianę miejscowego planu ogólnego zagospodarowania przestrzennego gminy Kaczory na obszarze wsi Jeziorki w rejonie jeziora.
2. Teren zmiany planu obejmuje obszar położony we wsi Jeziorki w rejonie jeziora, oznaczony na rysunku zmiany planu w skali 1: 1000, stanowiącym załącznik do uchwały, zwanym dalej rysunkiem,
3. Obszar i zakres zmiany planu są zgodne z uchwałą Rady Gminy Kaczory Nr X/61/00 z dnia 20 marca 2000 r. w sprawie przystąpienia do zmiany miejscowego planu ogólnego zagospodarowania przestrzennego gminy Kaczory, na obszarze wsi Jeziorki w rejonie jeziora.

§2

Na obszarze objętym zmianą planu wyznacza się:

- 1) tereny zabudowy mieszkaniowej, oznaczone na rysunku - M,
- 2) teren komunikacji publicznej - drogi dojazdowe (D), oznaczone na rysunku - K₁,
- 3) tereny komunikacji publicznej - ciągi pieszo-jezdne, oznaczone na rysunku - K₂,
- 4) tereny przepompowni ścieków - oznaczone na rysunku - PI, NOp,
- 5) teren urządzeń elektroenergetycznych - oznaczony na rysunku - EE,
- 6) teren zieleni leśnej - oznaczony na rysunku - ZL, bez prawa zabudowy.

§3

Dla terenów zabudowy mieszkaniowej (M) ustala się:

- 1) prawo do zachowania istniejącej zabudowy z prawem do rozbudowy i przebudowy oprócz budynków oznaczonych na rysunku do wyburzenia,
- 2) podział terenu na 65 działek budowlanych na podstawie rysunku,
- 3) prawo do realizacji na działkach budowlanych, oznaczonych na rysunku nr 15 i 16 - jednego budynku mieszkalnego - bliźniaczego i jednego budynku gospodarczego,
- 4) prawo do realizacji na działkach nr 49, 50, 51, 52, 53 jednego budynku mieszkalnego - bliźniaczego z garażem wbudowanym,

- 5) prawo do realizacji na każdej działce budowlanej (oprócz działek wymienionych w pkt 3 i 4 §3) jednego budynku mieszkalnego - wolnostojącego i jednego budynku gospodarczego,
- 6) należy zachować ustalone na rysunku ściśle określone i nieprzekraczalne linie zabudowy oraz kierunek usytuowania kalenicy,
- 7) wysokość budynków mieszkalnych - II kondygnacje, w tym poddasze użytkowe,
- 8) wysokość budynków gospodarczych - I kondygnacja z dachem,
- 9) dach dla budynku mieszkalnego i gospodarczego - dwuspadowy, symetryczny o nachyleniu połaci dachowych:
 - dla budynku mieszkalnego - 40-45°,
 - dla budynku gospodarczego - 30-35°.
- 10) poziom posadowienia parteru budynków mieszkalnych nie wyższy niż 1 m nad terenem,
- 11) poziom posadowienia parteru budynków gospodarczych nie wyższy niż 0,5 m nad terenem, a wysokość kalenicy nie przekraczająca wysokości budynku mieszkalnego,
- 12) zakaz plantowania rodzinnego terenu dla celów budowlanych.

§4

Dla terenów komunikacji (K₁), oznaczającej drogi dojazdowe (D) ustala się:

- 1) szerokość w liniach rozgraniczających - 10 m lub wg rysunku,
- 2) szerokość jezdni - 5 m,
- 3) prawo do realizacji dróg i parkingów oraz przeprowadzenia sieci infrastruktury technicznej.

§5

Dla terenów komunikacji (K₂), oznaczającej ciągi pieszo-jezdne ustala się:

- 1) szerokość w liniach rozgraniczających 5-10 m,
- 2) prawo do realizacji dróg pieszo-jezdnich oraz przeprowadzenia sieci infrastruktury technicznej.

§6

Dla terenów przepompowni ścieków oznaczających:

- 1) projektowaną przepompownię ścieków (wg Projektu Technicznego), oznaczoną na rysunku - PI,
- 2) planowaną przepompownię ścieków (wg zmiany planu), oznaczoną na rysunku NOp ustala się prawo do usytuowania urządzeń tłoczenia ścieków.

§7

Dla terenu urządzeń elektroenergetycznych (EE) ustala się prawo do usytuowania trafostacji.

§8

Dla wyznaczonego terenu, objętego zmianą planu ustala się następujące warunki uzbrojenia technicznego:

- 1) zaopatrzenie w wodę - poprzez rozbudowę sieci wodociągowej zasilanej z wodociągu wiejskiego w Śmiłowie,
- 2) zaopatrzenie w energię elektryczną - poprzez rozbudowę istniejącego układu elektroenergetycznego, na podstawie warunków technicznych uzyskanych w Energetyce Pознаńskiej S. A. ZDE - Rejon Dystrybucji w Pile,
- 3) zaopatrzenie w ciepło - z lokalnych kotłowni wykorzystujących paliwa bezpieczne dla środowiska,
- 4) odprowadzenie ścieków sanitarnych - do projektowanego systemu kanalizacji grawitacyjno-pompowej z przetłoczeniem ścieków do układu kanalizacji w Śmiłowie z oczyszczalnią zakładową H. S. „Farmutil”,
- 5) odprowadzenie wód opadowych - na teren z wykorzystaniem retencji powierzchniowej,
- 6) zaopatrzenie w gaz - poprzez rozbudowę sieci gazociągów średniego ciśnienia,
- 7) wywóz śmieci - na zorganizowane wysypisko śmieci,
- 8) skablowanie linii energetycznej na odcinkach przechodzących przez działki budowlane nr 15, 22, 27, 28, 41 i 44.

§9

Na obszarze objętym zmianą planu - ustala się obowiązek zgłaszania prac ziemnych właściwemu Wojewódzkiemu Konserwatorowi Zabytków, celem objęcia ich nadzorem archeologicznym.

§10

Zgodnie z art. 10 ust. 3 ustawy z dnia 7 lipca 1994 r. o zagospodarowaniu przestrzennym dla wszystkich terenów wyznaczonych w zmianie planu ustala się 30 % stawkę służącą naliczeniu opłaty z tytułu wzrostu wartości nieruchomości.

§11

Wykonanie uchwały powierza się Zarządowi Gminy Kaczory.

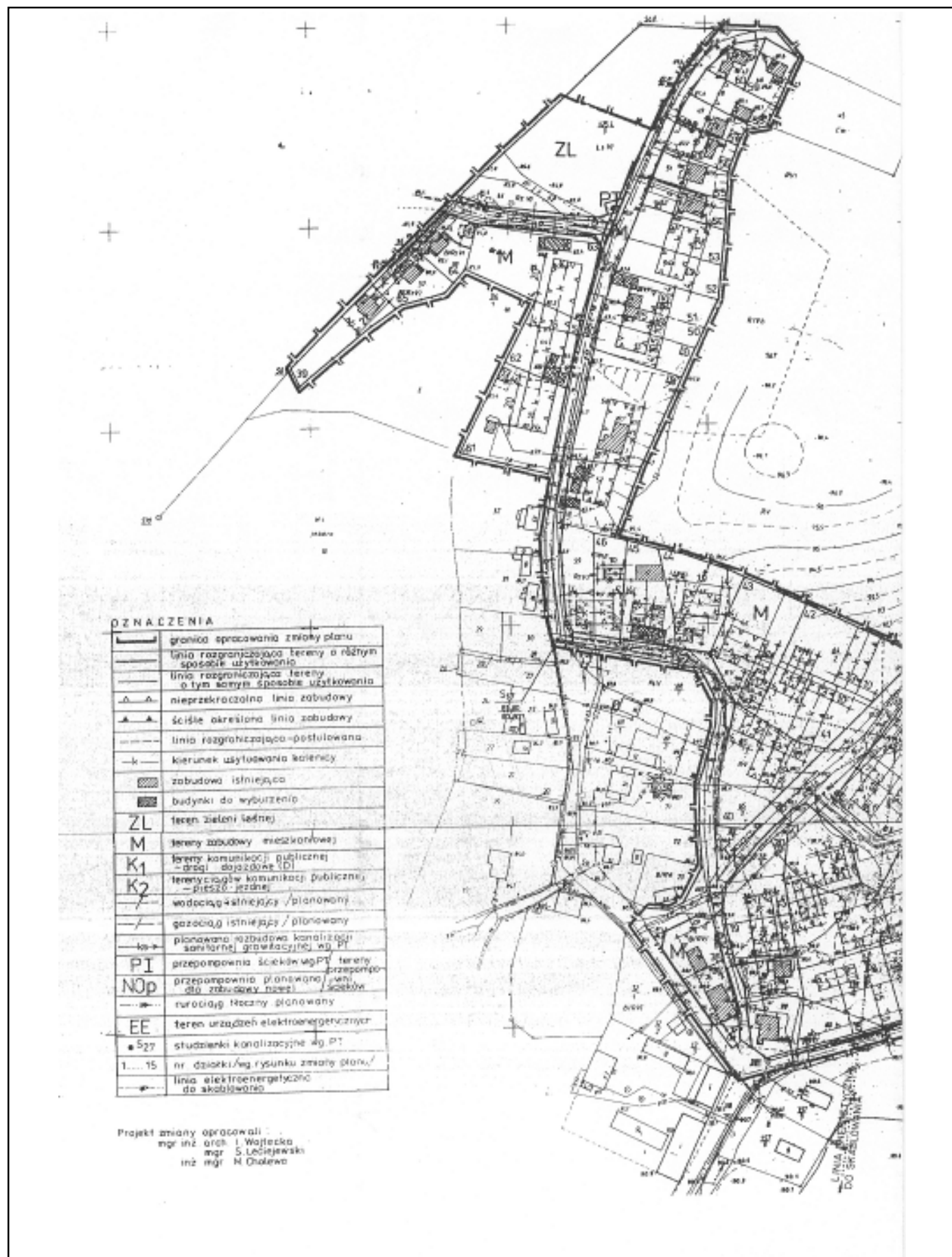
§12

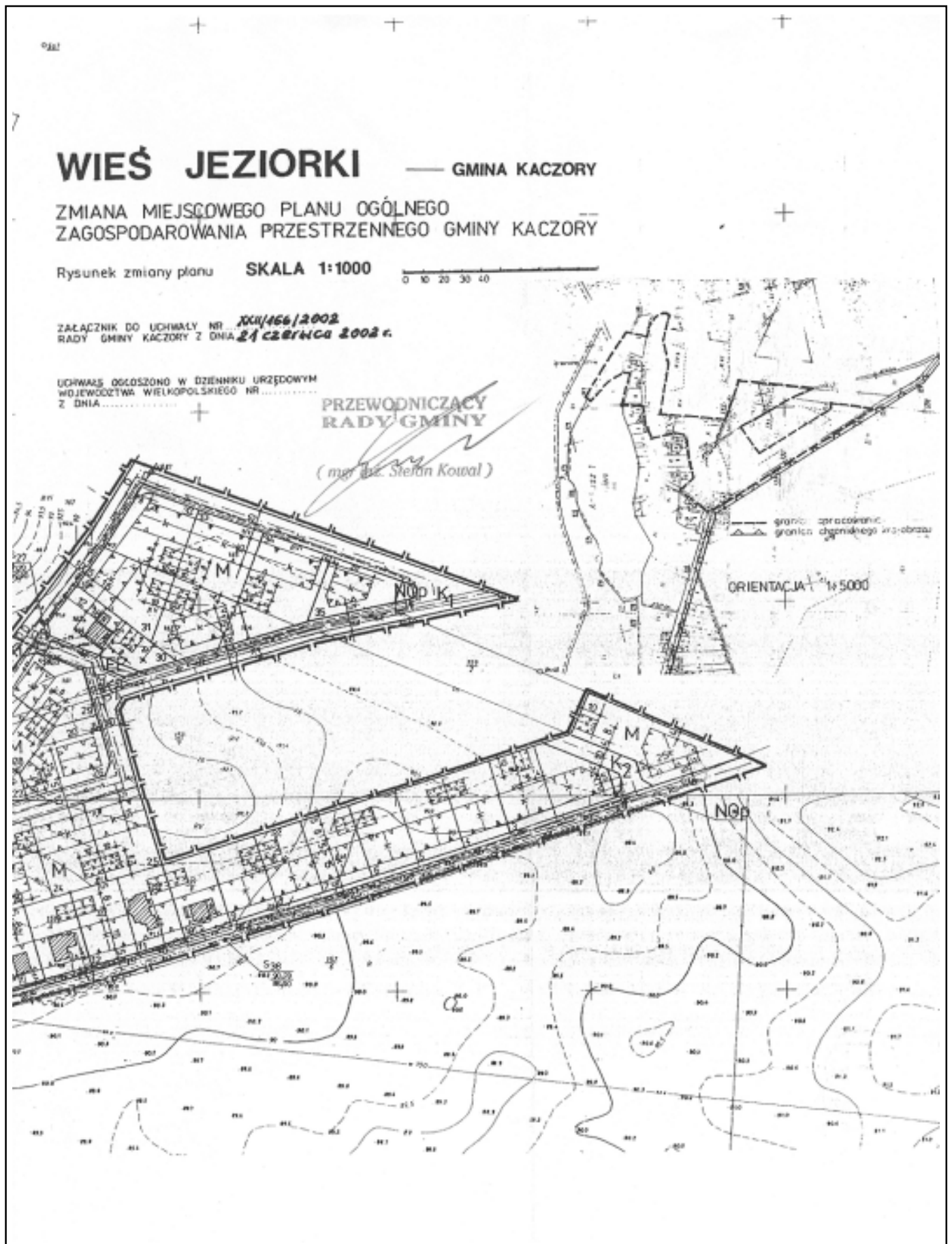
Tracą moc ustalenia uchwały Nr 84/XXXV/84 Rady Gminy Kaczory z dnia 20.03.1984 r. w sprawie uchwalenia miejscowego planu ogólnego zagospodarowania przestrzennego gminy Kaczory na obszarze objętym niniejszą uchwałą.

§13

Uchwała wchodzi w życie po upływie 14 dni od daty ogłoszenia w Dzienniku Urzędowym Województwa Wielkopolskiego.

Przewodniczący
Rady Gminy
(-) mgr inż. Stefan Kowal





3093

UCHWAŁA Nr XXVI/198/2002 RADY GMINY W TARNÓWCE

z dnia 24 czerwca 2002 r.

w sprawie zmiany miejscowego planu ogólnego zagospodarowania przestrzennego gminy Tarnówka na obszarze wsi Płytnica - dla terenu zabudowy rekreacyjnej

Na podstawie art. 18 ust. 2 pkt 5 ustawy z dnia 8 marca 1990 r. o samorządzie gminnym (jednolity tekst Dz.U. Nr 142, poz. 1591 z 2001 r. ze zmianami) oraz art. 26 ustawy z dnia 7 lipca 1994 r. o zagospodarowaniu przestrzennym (jednolity tekst Dz.U. Nr 15, poz. 139 z 1999 roku ze zmianami) w związku z uchwałą Rady Gminy w Tarnówce Nr XVII/140/2000 z dnia 28 grudnia 2000 roku w sprawie przystąpienia do sporządzenia zmiany miejscowego planu zagospodarowania przestrzennego gminy Tarnówka Rada Gminy w Tarnówce uchwala, co następuje:

§1

1. Uchwala się zmianę miejscowego planu ogólnego zagospodarowania przestrzennego gminy Tarnówka na obszarze wsi Płytnica, zwaną dalej zmianą planu.
2. Zmiana planu obejmuje obszar oznaczony na rysunku zmiany planu w skali 1:1000, (działkę o numerze geodezyjnym 19/8 - o powierzchni 0,1408 ha), zwanym dalej rysunkiem, stanowiącym załącznik do uchwały.

§2

Na obszarze objętym zmianą planu wyznacza się teren zabudowy rekreacyjnej - oznaczony na rysunku ZR.

§3

Na całym obszarze objętym zmianą planu ustala się zakaz prowadzenia przedsięwzięć mogących znacząco oddziaływać na środowisko.

§4

Dla terenu zabudowy rekreacyjnej ZR ustala się następujące warunki zabudowy i zagospodarowania:

- 1) zabudowa może być realizowana na terenie ograniczonym nieprzekraczalnymi liniami zabudowy,
- 2) na działce może być zrealizowany jeden letni dom rekreacyjny lub dom jednorodzinny,
- 3) wysokość budynku nie może przekroczyć 2 kondygnacji (druga w stromym dachu) i maksymalnej wysokości do 9,0 m od poziomu terenu,
- 4) od strony wjazdu na działkę wprowadza się obowiązek wykonania miejsc postojowych dla własnych potrzeb.

§5

Obowiązują określone na rysunku nieprzekraczalne linie zabudowy.

§6

Ustala się następujące zasady funkcjonowania infrastruktury technicznej:

- 1) zasilanie w energię elektryczną z istniejącego systemu elektroenergetycznego na warunkach dostawy,
- 2) zaopatrzenie w wodę ze studni zlokalizowanej na działce z zachowaniem warunków szczególnych w tym zakresie,
- 3) odprowadzanie ścieków do szczelnego zbiornika bezodpływowego zlokalizowanego na działce z zachowaniem przepisów szczególnych w tym zakresie, ścieki będą wywożone na punkt zlewny oczyszczalni ścieków w Tarnówce,
- 4) odprowadzenie wód deszczowych powierzchniowo, na terenie działki,
- 5) gromadzenie odpadów komunalnych w pojemnikach i wywóz na zorganizowane wysypisko śmieci,
- 6) ogrzewanie obiektu lokalne paliwami ekologicznymi (np.: energią elektryczną, gazem lub paliwem płynnym).

§7

Zgodnie z art. 10 ust. 3 i art. 36 ust. 3 ustawy o zagospodarowaniu przestrzennym ustala się ZR - 20% stawkę, służącą naliczeniu opłaty z tytułu wzrostu wartości nieruchomości w związku z uchwaleniem planu.

§8

Wykonanie uchwały powierza się Zarządowi Gminy Tarnówka.

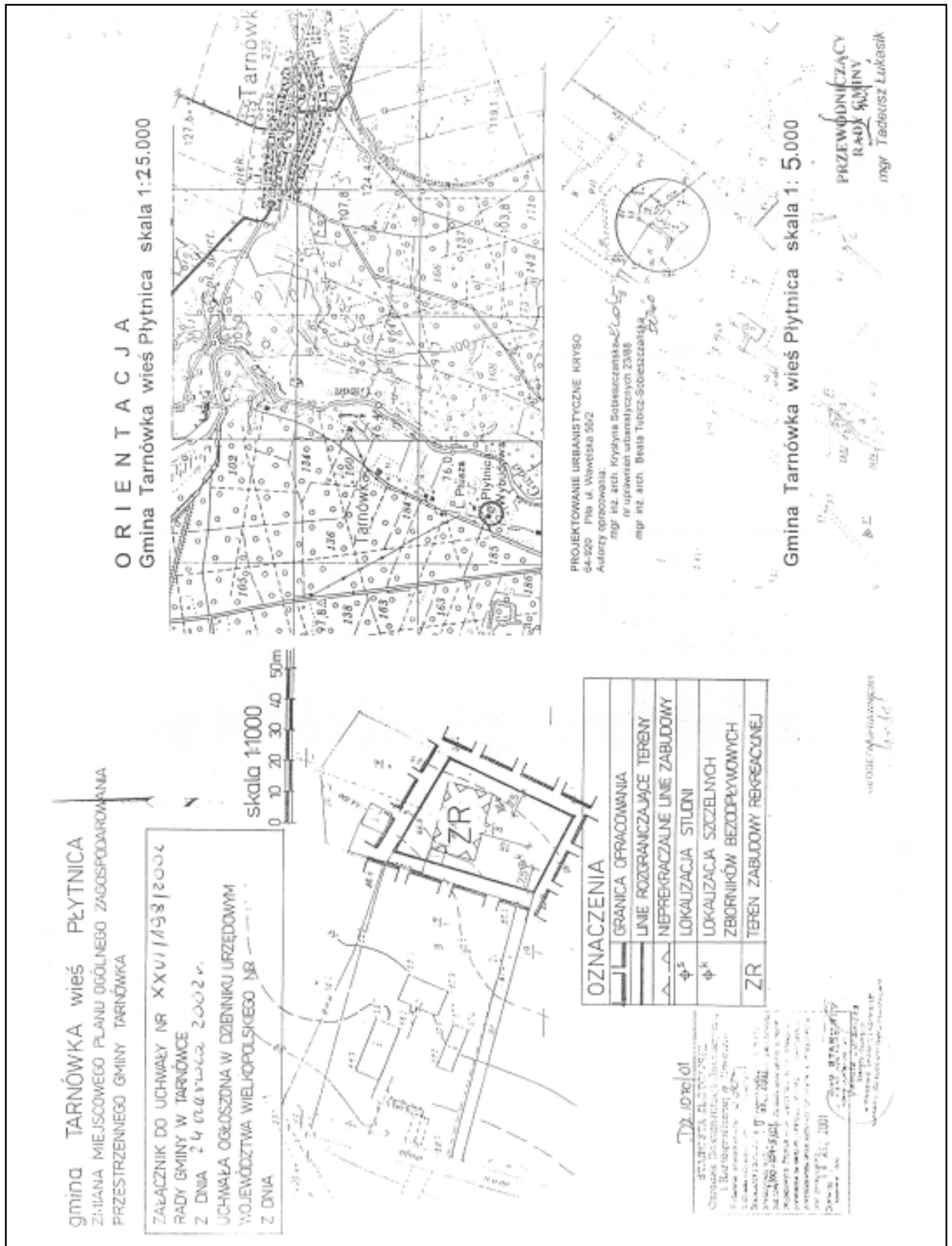
§9

Na obszarze wsi Płytnica, objętym niniejszą uchwałą tracą moc ustalenia miejscowego planu ogólnego zagospodarowania przestrzennego gminy Tarnówka zatwierdzonego uchwałą Nr V/28/89 Gminnej Rady Narodowej w Tarnówce dnia 9 lutego 1989 roku, ogłoszoną w Dzienniku Urzędowym WRN w Pile Nr 16 dnia 7 października 1989 roku.

§10

Uchwała wchodzi w życie po upływie 14 dni od daty ogłoszenia w Dzienniku Urzędowym Województwa Wielkopolskiego.

Przewodniczący
Rady Gminy
(-) mgr Tadeusz Łukasik



3094

UCHWAŁA Nr XXVI/199/2002 RADY GMINY W TARNÓWCE

z dnia 24 czerwca 2002 r.

w sprawie zmiany miejscowego planu ogólnego zagospodarowania przestrzennego gminy Tarnówka na obszarze wsi Tarnówka - dla terenu zabudowy jednorodzinnej

Na podstawie art. 18 ust. 2 pkt 5 ustawy z dnia 8 marca 1990 r. o samorządzie gminnym (jednolity tekst Dz.U. Nr 142, poz. 1591 z 2001 r. ze zmianami) oraz art. 26 ustawy z dnia 7 lipca 1994 roku o zagospodarowaniu przestrzennym (jednolity tekst Dz.U. Nr 15, poz. 139 z 1999 roku z późniejszymi zmianami) w związku z uchwałą Rady Gminy w Tarnówce Nr XXII/167/2001 z dnia 30 października 2001 roku w sprawie przystąpienia do sporządzenia zmiany miejscowego planu zagospodarowania przestrzennego gminy Tarnówka Rada Gminy w Tarnówce, uchwała co następuje:

§1

1. Uchwała się zmianę miejscowego planu ogólnego zagospodarowania przestrzennego gminy Tarnówka na obszarze wsi Tarnówka, zwaną dalej zmianą planu.
2. Zmiana planu obejmuje obszar o powierzchni 0,12 ha oznaczony na rysunku zmiany planu w skali 1:1000, (działkę o numerze geodezyjnym 999), zwanym dalej rysunkiem, stanowiącym załącznik do uchwały.

§2

Ilekroć w uchwale jest mowa o:

- przeznaczeniu podstawowym - należy przez to rozumieć takie przeznaczenie, które powinno przeważać na wyznaczonym terenie,
- przeznaczeniu dopuszczalnym - należy przez to rozumieć takie przeznaczenie, które uzupełni lub wzbogaci zagospodarowanie zgodne z przeznaczeniem podstawowym,
- obowiązującej linii zabudowy - należy przez to rozumieć linię usytuowania obiektu budowlanego, dotyczy lokalizacji głównej bryły budynku, dopuszcza się wysunięcie lub cofnięcie części wejściowej do budynku,
- nieprzekraczalnej linii zabudowy - należy przez to rozumieć linię ograniczającą teren przeznaczony pod zabudowę, obszar pomiędzy granicą działki, a tą linią jest terenem wyłączonym z zabudowy.

§3

Na obszarze objętym zmianą planu wyznacza się:
Teren zabudowy jednorodzinnej - oznaczony na rysunku Mj.

§4

Na całym obszarze objętym zmianą planu ustala się zakaz prowadzenia przedsięwzięć mogących znacząco oddziaływać na środowisko.

§5

Dla terenu zabudowy jednorodzinnej Mj ustala się następujące warunki zabudowy i zagospodarowania:

- 1) przeznaczeniem podstawowym terenu jest zabudowa jednorodzinna, przeznaczeniem dopuszczalnym działalność w zakresie ochrony zdrowia,
- 2) zabudowa może być realizowana na terenie ograniczonym obowiązującą i nieprzekraczalnymi liniami zabudowy,
- 3) na działce może być zrealizowany jeden obiekt kubatury, budynek mieszkalny (ewentualne funkcje gospodarczo-garażowe winny być włączone w bryłę budynku mieszkalnego),
- 4) wysokość budynku do 2 kondygnacji (druga w stromym dachu) i do 9,0 m od poziomu terenu,
- 5) od strony wjazdu na działkę wprowadza się obowiązek wykonania miejsc postojowych dla własnych potrzeb.

§6

Obowiązują określone na rysunku:

- 1) obowiązujące linie zabudowy,
- 2) nieprzekraczalne linie zabudowy.

§7

Ustala się następujące zasady funkcjonowania infrastruktury technicznej:

- 1) zasilanie w energię elektryczną z istniejącego systemu elektroenergetycznego,
- 2) zaopatrzenie w wodę z sieci wodociągowej Ø100 w ulicy Niepodległości,
- 3) odprowadzanie ścieków do wiejskiej sieci kanalizacji sanitarnej Ø200 w ulicy Zwycięstwa i na oczyszczalnię ścieków w Tarnówce,
- 4) odprowadzenie wód deszczowych powierzchniowo, na terenie działki,
- 5) gromadzenie odpadów komunalnych w pojemnikach i wywóz na zorganizowane wysypisko śmieci,
- 6) dla odpadów niebezpiecznych i innych niż niebezpieczne należy uzyskać stosowną zgodę na wytwarzanie i unieszkodliwianie zgodnie z obowiązującymi przepisami w zakresie gospodarki z odpadami,
- 7) ogrzewanie obiektu lokalne paliwami ekologicznymi (np.: energią elektryczną, gazem lub paliwem płynnym).

§8

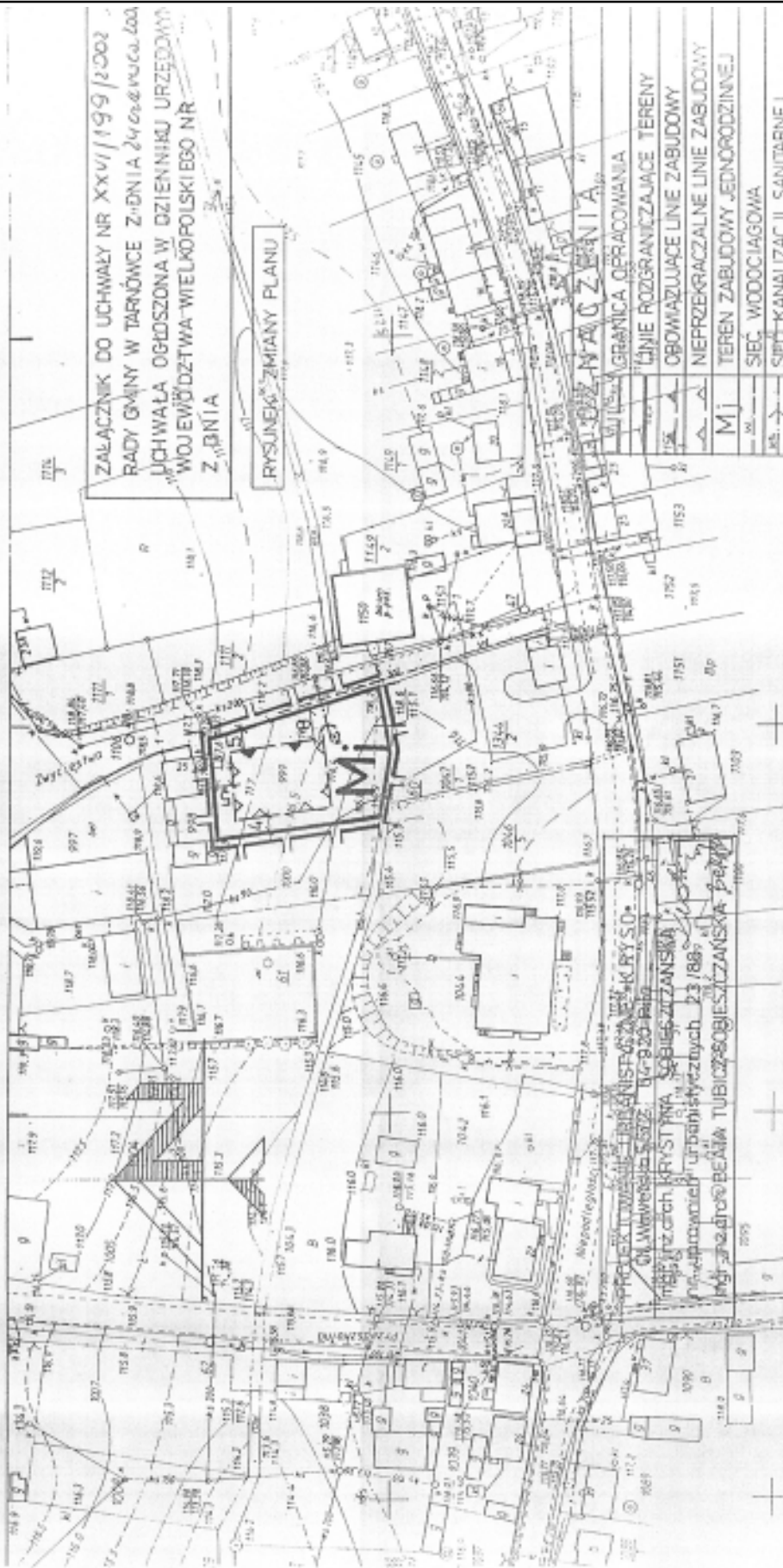
Ustala się Mj - 20% stawkę, służącą naliczeniu opłaty z tytułu wzrostu wartości nieruchomości w związku z uchwaleniem planu.

§9

Wykonanie uchwały powierza się Zarządowi Gminy Tarnówka.

WIEŚ TARNOŃKA gmina TARNOŃKA

ZMIANA MIEJSCOWEGO PLANU OGÓLNEGO ZAGOSPODAROWANIA PRZESTRZENNEGO GMINY



§10

Na obszarze wsi Tarnówka, objętym niniejszą uchwałą tracą moc ustalenia miejscowego planu ogólnego zagospodarowania przestrzennego gminy Tarnówka zatwierdzonego uchwałą Nr V/28/89 Gminnej Rady Narodowej w Tarnówce dnia 9 lutego 1989 roku, ogłoszoną w Dzienniku Urzędowym WRN w Pile Nr 16 dnia 7 października 1989 roku.

§11

Uchwała wchodzi w życie po upływie 14 dni od daty ogłoszenia w Dzienniku Urzędowym Województwa Wielkopolskiego.

Przewodniczący
Rady Gminy
(-) mgr Tadeusz Łukasik

3095

UCHWAŁA Nr XC/1031/III/2002 RADY MIASTA POZNANIA

z dnia 25 czerwca 2002 r.

w sprawie uchwalenia miejscowego planu zagospodarowania przestrzennego obszaru „Za Fortem” w Poznaniu

Na podstawie art. 18 ust. 2 pkt 5 ustawy z dnia 8 marca 1990 r. o samorządzie gminnym (tekst jednolity Dz.U. z 2001 r. Nr 142 poz. 1591) i w związku z art. 26 ustawy z dnia 7 lipca 1994 r. o zagospodarowaniu przestrzennym (tekst jednolity Dz.U. z 1999 r. Nr 15 poz. 139 z późn. zm.), Rada Miasta Poznania uchwala, co następuje:

ROZDZIAŁ I
Przepisy ogólne

§1

1. Uchwała się miejscowy plan zagospodarowania przestrzennego „Za Fortem” w Poznaniu.
2. Plan obejmuje obszar, którego granice wyznaczają: ul. Sarmacka, zachodnia granica Fortu V-go, ul. Lechicka, zachodnia granica ogrodów działkowych i ul. Bortnowskiego.
3. Granice obszaru obowiązywania planu określa rysunek planu, zatytułowany: Miejscowy plan zagospodarowania przestrzennego obszaru „Za Fortem”, opracowany w skali 1:1000, stanowiący załącznik do niniejszej uchwały, zwany dalej rysunkiem.

§2

Przedmiotem ustaleń planu są:

- 1) tereny zabudowy mieszkaniowej jednorodzinnej, oznaczone na rysunku symbolem M,
- 2) tereny przyłączone do działek zabudowy mieszkaniowej, działki gruntu przeznaczone wyłącznie pod zielen bez prawa zabudowy kubaturowej, oznaczone na rysunku symbolami Mz i Mzw,
- 3) teren usług na wydzielonej działce, oznaczony na rysunku symbolem U,
- 4) tereny parku dydaktyczno-rekreacyjnego, oznaczone na rysunku symbolami F i ZF,
- 5) tereny zieleni izolacyjnej, oznaczone na rysunku symbolem ZI,

- 6) tereny urządzeń infrastruktury technicznej, oznaczone na rysunku symbolem E,
- 7) tereny ulic i urządzeń komunikacyjnych, oznaczone na rysunku symbolami kL, kD, kX, kP,
- 8) zasady obsługi zabudowy infrastrukturą techniczną,
- 9) zasady ochrony środowiska przyrodniczego, zdrowia ludzi, w tym ochrony akustycznej,
- 10) zasady kształtowania sfery przestrzenno-wizualnej.

§3

Następujące oznaczenia graficzne na rysunku planu są obowiązującymi ustaleniami planu:

- 1) symbole oznaczające przeznaczenie terenu,
- 2) linie rozgraniczające tereny o różnym przeznaczeniu i różnych zasadach zagospodarowania,
- 3) linie podziałów i sposoby przyłączenia tzw. masek budowlanych,
- 4) granica strefy ochrony konserwatorskiej Fortu V-go,
- 5) klasyfikacja ulic.

ROZDZIAŁ II
Przepisy szczegółowe

§4

Dla terenów zabudowy mieszkaniowej jednorodzinnej M ustala się:

1. Na terenach zabudowy mieszkaniowej jednorodzinnej ustala się prawo budowy i rozbudowy:
 - 1) domów mieszkalnych jednorodzinnych wolno stojących, szeregowych, atrialnych mieszczących się w gabarytach zabudowy określonych w §4 ust. 4,
 - 2) budynków pomocniczych - wyłącznie na działkach zabudowy jednorodzinnej, wolnostojącej,
 - 3) urządzeń towarzyszących: dojeżdż, dojazdów, obiektów małej architektury, zieleni przydomowej, ogrodzeń i zadaszeń.

2. Nowe budynki mieszkalne powinny nawiązywać do skali i charakteru zabudowy istniejącej.
 3. Dojścia i dojazdy do działek tylko z ulicy publicznej.
 4. Ustalenia zawarte w ust. 1 muszą być realizowane w nawiązaniu do określonego w planie układu przestrzennego sieci ulicznej, z zachowaniem następujących zasad gospodarowania przestrzenią:
 - 1) wybór rodzaju i typu zabudowy musi uwzględniać indywidualne warunki wynikające z istniejącej sytuacji w terenie oraz pozostałych ustaleń niniejszego planu, m.in. konieczność dobudowy brakujących segmentów mieszkalnych na działkach graniczących już z istniejącymi segmentami typu szeregowego i atrialnego, w celu zakończenia całości inwestycji,
 - 2) na jednej działce możliwe jest usytuowanie tylko jednego budynku mieszkalnego,
 - 3) domy mieszkalne muszą być sytuowane zgodnie z liniami zabudowy sąsiednich budynków,
 - 4) w budynkach mieszkalnych oprócz lokali pełniących funkcję podstawową, mogą znajdować się pomieszczenia pomocnicze, np. gospodarcze, garażowe dla samochodów osobowych, oraz pomieszczenia przeznaczone na nieuciążliwe funkcje usługowe, jak gabinety lekarskie, małe biura i kancelarie, zabrania się lokalizowania w budynkach mieszkalnych handlu i produkcji z -zastrzeżeniem pkt 5,
 - 5) w budynkach mieszkalnych wzdłuż ul. Sarmackiej dopuszcza się możliwość wprowadzenia funkcji usługowych i handlowych pod warunkiem zagwarantowania miejsc postojowych na terenie własnych posesji,
 - 6) pomieszczenia pomocnicze w budynkach mieszkalnych nie mogą być większe niż 1/3 ogólnej powierzchni budynku,
 - 7) budynki pomocnicze mogą pełnić funkcje garaży dla samochodów osobowych, pawilonów ogrodowych, altan,
 - 8) zabrania się lokalizacji jakichkolwiek obiektów generujących ruch samochodowy dostawczo-odbiorczy, zanieczyszczenie powietrza, hałas, itp. uciążliwości dla mieszkańców sąsiednich działek,
 - 9) dopuszczalny, maksymalny % zabudowy działek:
 - a) z zabudową wolno stojącą - do 25 % ich powierzchni,
 - b) z zabudową szeregową - do 50 % ich powierzchni,
 - c) z zabudową atrialną - do 60 % ich powierzchni,
 - 10) udział zieleni w zagospodarowaniu działek:
 - a) z zabudową wolno stojącą - minimum 60% ich powierzchni,
 - b) z zabudową szeregową - minimum 40% ich powierzchni,
 - c) z zabudową atrialną - minimum 30% ich powierzchni,
 - 11) maksymalną powierzchnię zabudowy budynku pomocniczego ustala się na 40,0 m²,
 - 12) wysokość nowo projektowanego budynku mieszkalnego należy dostosować do wysokości budynków sąsiednich,
 - 13) maksymalna wysokość budynku pomocniczego od poziomu terenu do stropu dachowego-2,5 m,
 - 14) ogrodzenie działek wzdłuż ulic ustala się do wysokości max. 1,5 m, ażurowe, koniecznie wzbogacone zielenią,
 - 15) na terenach przyłączonych do działek zabudowy mieszkaniowej jako tzw. „maski” budowlane-oznaczonych na rysunku planu symbolami Mz i Mzw, ustala się:
 - a) zakaz zabudowy kubaturowej,
 - b) obowiązek zagospodarowania zielenią,
 - c) obowiązek ochrony, pielęgnacji i konserwacji istniejącej zieleni wysokiej.
 - 16) proponowany sposób przyłączenia tzw. „masek” budowlanych określa rysunek planu,
 - 17) przyłączenie terenów oznaczonych na rysunku planu symbolem Mzw - wzdłuż działek nr 34, 35, 11/32,11/33, 11/43, 11/42, 11/41, 11/40 ark. 25 obr. Naramowice może nastąpić po uzyskaniu zgody i wykonaniu wymagań gestorów sieci uzbrojenia technicznego.
- §5
- Dla terenu usług U na wydzielonej działce ustala się:
1. Budowę obiektu lub pawilonu mieszczącego funkcje handlowe i usługowe.
 2. Zabudowa musi być sytuowana w odniesieniu do wyznaczonej linii zabudowy.
 3. Dopuszczalna maksymalna wysokość budynku o funkcji usługowej wynosi 10 m od poziomu terenu do kalenicy.
 4. Ogrodzenie na granicy działki do wysokości 1,5 m, ażurowe, wzbogacone zielenią.
- §6
- Dla terenu parku dydaktyczno-rekreacyjnego ustala się:
1. Wprowadzenie stref zagospodarowania użytku ekologicznego Nr 22, będącego jednocześnie obiektem zabytkowym Nr A-245 - Fort V.
 2. Ustala się konieczność wykonania inwentaryzacji pozostałości fortu i przygotowania programu jego rewaloryzacji oraz wykonania specjalistycznej inwentaryzacji przyrodniczej dla terenów oznaczonych na rysunku planu symbolami 12F, 13 ZF.
 3. Teren oznaczony na rysunku planu symbolem 12 F uznaje się za obszar ściśle chroniony o funkcji dydaktycznej.
 4. Dla terenu oznaczonego symbolem 12 F warunki zagospodarowania i użytkowania są następujące:
 - 1) ustala się możliwość prowadzenia prac budowlanych wyłącznie w celu zabezpieczenia istniejących ruin lub przywrócenia pierwotnej formy obiektu oraz przystosowania terenu do pełnienia funkcji dydaktyczno - spacerowej,
 - 2) na tym terenie dopuszczalny jest wyłącznie pieszy ruch spacerowy, po ściśle wyznaczonych ścieżkach dydaktycznych.
 5. Dla terenu oznaczonego na rysunku planu symbolem 13 ZF warunki zagospodarowania i użytkowania są następujące:
 - 1) ustala się funkcję rekreacyjną i dydaktyczną,
 - 2) w ramach funkcji rekreacyjno-dydaktycznej przewiduje się: ścieżki spacerowe, „ścieżki zdrowia”, ścieżki dla rowerzystów, place zabaw dla dzieci, boiska trawiaste do gier zespołowych, stok saneczkowy, amfiteatr, muzeum, galerie wystawowe itp.,
 - 3) ustala się możliwość prowadzenia prac budowlanych oraz naruszenia obecnego ukształtowania terenu wyłącznie w celu zabezpieczenia istniejących ruin lub

przywrócenia pierwotnej formy obiektu, uczytelnienia przebiegu fos oraz przystosowania terenu do pełnienia funkcji rekreacyjno - dydaktycznej,

- 4) dopuszcza się realizację elementów małej architektury związanej z podstawową funkcją rekreacyjną, tj. ławki odpoczynkowe, zadaszenia, kosze na śmieci, gabloty informacyjne, makiety koszar, barierki, schodki, murki, urządzenia placu zabaw,
 - 5) zakaz budowy obiektów stałych i tymczasowych oprócz wyżej wymienionych,
 - 6) na terenie dopuszcza się wyłącznie ruch pieszy i rowe- rowy, z wyjątkiem obsługi i konserwacji parku.
6. Wyklucza się powiększanie terenów istniejących działek zabudowy mieszkaniowej na przyległe tereny forteczne. Do czasu zagospodarowania terenów Fortu V przez miasto, ustala się możliwość tymczasowej dzierżawy fragmentów terenu Fortu V przyległych bezpośrednio do działek budowlanych na cele zieleni, po uzyskaniu zgody Miejskiego Konserwatora Zabytków i Wydziału Ochrony Środowiska Urzędu Miasta Poznania.
7. Ustala się konieczność usunięcia istniejących obiektów usługowych, produkcyjnych i magazynowych oraz garaży znajdujących się w obrębie terenów Fortu V, jako niezgodnych z przyjętą funkcją zagospodarowania, w terminie 2 lat od uchwalenia planu.
8. Dla terenu oznaczonego na rysunku planu symbolem 14 ZI ustala się:
- 1) wprowadzenie zieleni izolacyjnej, akustyczno - wizualnej, w formie pasa z ewentualnym połączeniem z ukształtowanym wałem ziemnym,
 - 2) zakaz jakiegokolwiek zabudowy kubaturowej stałej i tym- czasowej.

§7

Dla terenów komunikacji ustala się:

1. Wjazd na teren osiedla mieszkaniowego „Za Fortem” wyłącznie z ulicy Sarmackiej ul. lokalna (kL) i ulicami dojazdowymi (kD), tj. ul. Altera, ul. Kleeberga, ul. Włada, i ul. Bortnowskiego.
2. Pozostałe elementy obsługi komunikacyjnej: Kx - sięgacze - dojazdy do istniejących działek z ulic kD, kP - przejście piesze na przedłużeniu ul. Murawa, bezko- lizyjne pod ul. Lechicką kS - parking w zieleni.
3. Szerokość ulic w liniach rozgraniczających według rysun- ku planu.
4. Odtworzenie zieleni przyulicznej wzdłuż ul. Sarmackiej.
5. Przesunięcie ogrodzenia wzdłuż nieruchomości przy ul. Włada 6 i 8, zgodnie z rysunkiem planu.
6. Ograniczenie wjazdu na teren osiedla samochodów o ładowności od 3,5t.
7. Wejścia na teren parku: od ul. Altera i ul. Abrahama oraz z uliczek osiedla komunalnego.

§8

W zakresie obsługi infrastrukturą techniczną ustala się:

1. Lokalizację urządzeń infrastruktury technicznej oznaczone symbolami: 2E i 7E - miejskie stacje transformatorowe. Zasilanie stacji linią kablową SN-15 kV na podstawie warunków przyłączenia, wydanych przez EPSA na etapie opracowania projektu budowlanego.

2. Sieć telekomunikacyjną kolidującą z zabudową, na odcin- ku między ul. Abrahama a ul. Sarmacką-w kwartale zabu- dowy mieszkaniowej 5M-należy przełożyć, prowadząc ją po granicy ogrodów działkowych i w ul. Bortnowskiego.
3. Zaopatrzenie w gaz z istniejącej sieci gazowej średniego ciśnienia w istniejących ulicach.
4. Obowiązek stosowania paliw gazowych, płynnych lub nowoczesnego ogrzewania elektrycznego wraz z promo- waniem nowych, niekonwencjonalnych źródeł energii.
5. Zaopatrzenie w wodę z istniejącej sieci wewnątrzosiedlo- wej.
6. Odprowadzenie ścieków sanitarnych istniejącymi siecia- mi.
7. Odprowadzenie wód deszczowych z istniejącej sieci do kolektora w ul. Sarmackiej.
8. Pozostawia się istniejące urządzenia sieciowe na gruntach oznaczonych na rysunku planu symbolem Mz, z zastrze- żeniem zapewnienia dostępu do nich w celu konserwacji przez gestorów poszczególnych sieci.
9. Obowiązek przełożenia sieci i urządzeń technicznych z gruntów oznaczonych na rysunku planu symbolem Mzw w teren uliczny.

§9

Ustala się szczególne warunki zagospodarowania terenu w zakresie ochrony środowiska przyrodniczego, zdrowia lu- dzi, w tym ochrony akustycznej:

1. Na terenie objętym planem zakazuje się lokalizowania obiektów:
 - 1) szczególnie szkodliwych dla środowiska i zdrowia lu- dzi,
 - 2) mogących pogorszyć stan środowiska, wg rozporzą- dzenia MOŚZNiL z dnia 14.07.1998 r. (Dz.U. Nr 93 poz. 589).
2. Ustala się ochronę i rewitalizację drzewostanów szczegól- nie w obrębie Fortu V, z wprowadzeniem nowych nasa- dzeń zieleni drzewiastej i krzaczastej oraz w ulicach Abra- hama i Grzmota - Skotnickiego.
3. Jakakolwiek wycinka drzew musi być uzgodniona z Wy- działem Ochrony Środowiska Urzędu Miasta Poznania.
4. Gromadzenie odpadów bytowych z posesji w pojemni- kach zlokalizowanych na terenach tych posesji, z odpro- wadzeniem ich zgodnie z systemem gospodarki odpado- wej miasta Poznania.
5. Ustala się konieczność budowy nawierzchni dróg umożli- wiających infiltrację wód opadowych.
6. Ustala się następujące zasady ochrony akustycznej:
 - 1) wyznacza się dopuszczalny równoważny poziom dźwię- ku w środowisku zewnętrznym:
 - a) dla hałasu komunikacyjnego w czasie całej pory- dziennej i nocnej:
$$L_{AT}^{(D/N)} = 55/45 \text{ dB}$$
 - w zabudowie jednorodzinnej,
$$L_{AT}^{(D/N)} = 60/50 \text{ dB}$$
 - na obrzeżach terenu objętego planem-wzdłuż ul. Lechickiej i ul. Sarmackiej, a także w zabudowie jednorodzinnej z usługami,
 - b) dla pozostałych obiektów i grup źródeł hałasu - w czasie 8-miu godzin pory dziennej i jednej godzi- ny w nocy:
$$L_{AT}^{(D/N)} = 45/40 \text{ dB}$$
-na granicy terenów usługowych z zabudową jednorodziną,

- 2) Poziom dźwięku w środowisku zewnętrznym, wymagany dla terenu objętego planem, wymaga podjęcia działań ochronnych, które muszą być zrealizowane w liniach rozgraniczających inwestycji hałasujących,
- 3) Celem uzyskania komfortu akustycznego (pkt1) wymaga się utrzymania odległości linii zabudowy od ul. Lechickiej oraz wprowadzenia w okresie przejściowym przegrody z zieleni dźwiękoizolacyjnej, a w okresie docelowym - ekranu przeciw- hałasowego,
- 4) Wymaga się, aby przegroda z zieleni dźwiękoizolacyjnej posiadała odpowiednie parametry zapewniające wymaganą izolacyjność akustyczną: dużą gęstość (głębokość penetracji wzrokowej 20-30 m), wysokość zapewniającą maksymalną gęstość na wysokości 6-13 m, szerokość minimalną 30m, długość około 500m,
- 5) Przewidziany ekran przeciwhałasowy, ustawiony wzdłuż ul. Lechickiej (w pasie drogowym), symetrycznie w stosunku do chronionej akustycznie zabudowy powinien mieć długość ok.500m i wysokość $h = 3,5m$,
- 6) W projektowaniu i realizacji nowej zabudowy, wymagającej komfortu akustycznego, należy stosować zasady akustyki architektonicznej i urbanistycznej.
7. Zakazuje się prowadzenia prac budowlanych w obiekcie zabytkowego Fortu i użytku ekologicznego bez dokonania uzgodnień z Miejskim Konserwatorem Zabytków i Wydziałem Środowiska Urzędu Miasta Poznania.

§10

Ustala się szczególne warunki zagospodarowania terenu w zakresie kształtowania sfery wizualno-przestrzennej:

1. Na wszystkich terenach, niezależnie od ich planowanego przeznaczenia, ustala się obowiązek dostosowania projektowanych elementów zagospodarowania - skalą, jakością i charakterem - do pełnionych funkcji, krajobrazu, architektury istniejącego otoczenia.
2. Zabronione jest sytuowanie wszelkich obiektów budowlanych i urządzeń tymczasowych, które nie są ściśle związane lub kolidują z planowaną funkcją terenu.
3. Zakazuje się zabudowy substandardowej.

4. Przestrzenie publiczne należy wyposażyć w obiekty małej architektury oraz zieleń towarzyszącą.
5. Na obszarze zabudowy mieszkaniowej wyklucza się lokalizację urządzeń reklamowych wolno stojących, tablic informacyjnych, zarówno na terenach działek, jak i w przyległym pasie drogowym.
6. Wyklucza się lokalizację urządzeń reklamowych wolno stojących i tablic informacyjnych:
 - 1) na terenie parku dydaktyczno-rekreacyjnego,
 - 2) na obszarze zabudowy mieszkaniowej, na terenach działek oraz w przyległym pasie drogowym,
 - 3) na terenach zieleni izolacyjnej.

ROZDZIAŁ III Przepisy końcowe

§11

Ustala się 5% stawkę, o której mowa w art. 36 ust. 3, służącą naliczeniu jednorazowej opłaty z tytułu wzrostu wartości nieruchomości, określoną przy uwzględnieniu przeznaczenia terenu, w związku z uchwaleniem planu.

§12

Na obszarze określonym §1 traci moc Miejscowy Plan Ogólny Zagospodarowania Przestrzennego Miasta Poznania, przyjęty uchwałą Rady Miejskiej Poznania Nr X/58/II/94 z dnia 6 grudnia 1994 r., ogłoszoną w Dzienniku Urzędowym Województwa Poznańskiego Nr 22 poz. 246 z 1994 r.

§13

Wykonanie uchwały powierza się Zarządowi Miasta Poznania.

§14

Uchwała wchodzi w życie po upływie 14 dni od dnia jej ogłoszenia w Dzienniku Urzędowym Województwa Wielkopolskiego.

Przewodniczący
Rady Miasta Poznania
(-) *Dariusz Lipiński*

3096

UCHWAŁA Nr XXXVIII/275/2002 RADY MIEJSKIEJ OSTRZESZÓW

z dnia 26 czerwca 2002 r.

w sprawie podziału Miasta i Gminy Ostrzeszów na okręgi wyborcze i ustalenia ich granic i numerów oraz liczby radnych wybieranych w każdym okręgu

Na podstawie art. 92 ust. 2 ustawy z dnia 16 lipca 1998 r. Ordynacja wyborcza do rad gmin, rad powiatów i sejmików województw (Dz.U. Nr 95, poz. 602 ze zmianami) w związku z art. 15 ust. 3 ustawy z dnia 11 kwietnia 2001 r. o zmianie ustaw: o samorządzie gminnym, samorządzie powiatowym, o samorządzie województwa, o administracji rządowej w województwie oraz o zmianie niektórych innych ustaw (Dz.U. Nr 45, poz. 497) Rada Miejska uchwala, co następuje:

§1

Dla wyboru Rady Miejskiej Ostrzeszów ustala się podział Miasta i Gminy Ostrzeszów na okręgi wyborcze, ich granice i numery oraz liczbę radnych wybieranych w każdym okręgu wyborczym zgodnie z załącznikiem do niniejszej uchwały.

§2

Wykonanie uchwały powierza się Zarządowi Miasta i Gminy.

§3

Uchwała wchodzi w życie z dniem podjęcia i podlega ogłoszeniu w Dzienniku Urzędowym Województwa Wielkopolskiego oraz podaniu do publicznej wiadomości w sposób zwyczajowo przyjęty.

Przewodniczący
Rady Miejskiej

(-) mgr inż. Ryszard Rewinkowski

**Załącznik
do uchwały Nr XXXVIII/275/2002
Rady Miejskiej Ostrzeszów
z dn. 26 czerwca 2002 roku**

MIASTO I GMINA OSTRZESZÓW

Numer okręgu	Granice okręgu wyborczego	Liczba radnych wybieranych w okręgu
1	2	3
1	Miasto Ostrzeszów, ulice: Armii Krajowej, A. Asnyka, Boczna, Bohaterów Monte Cassino, Brzozowa, Buczka, Bukowa, Ceglarska, Cisowa, S. Czernika, M. Dąbrowskiej, Dębowa, Dworcowa, Farna, P. Findera, Gajowa, W. Gorgolewskiego, Grabowska, W. Grabskiego, Graniczna, Grzybowa, Gwardii Ludowej, Jaworowa, Jodłowa, Kaliska, Kamienna, Kąpielowa, Klasztorna, Klonowa, J. Kochanowskiego, M.M. Kolbego, Kolejowa, M. Konopnickiej, Kościuszki, Krańcowa, J. Krasickiego, Krótka, M. Kurzawskiej „Anki”, Kwiatowa nr 2, 3, 4, 5, 6, 7, 8, 9, 10, 11, 12, 13, 14, 15, Leśna, Łąkowa, 1-go Maja, A. Mickiewicza, Mostowa, Młyńska, Niezłomnych, Norweska, Nowa, Okrężna, Okrzei, E. Orzeszkowej, Piekary, Pl. Kazimierza, Pl. Sienkiewicza, Pocztowa, Podgórna, Podmiejska, Polna, Poprzeczna, Pogodna, Powstańców Wielkopolskich, B. Prusa, Przełajowa, Przemysłowa, Przesmyk, W. Reymonta, Różana, Rynek, H. Sawickiej, Sądziecka, H. Sienkiewicza, Gen. Sikorskiego, Składowa, Skryta, Słoneczna, Sosnowa, Spokojna, Sportowa, Stara Droga, Stawowa, Stodolna, Świerkowa, Św. Mikołaja, Tęczowa, Topolowa, Towarowa, Warszawska, Wąska, Wiejska, Wieluńska, Wierzbowa, Wiosny Ludów, Włoska, Wodna, Al. Wojska Polskiego, Wrzosowa, Zaułek, S. Żeromskiego.	7
2	Miasto Ostrzeszów, ulice: Al. Wolności, Aleksandra Jagiellończyka, Anny Jagiellonki, K. Baczyńskiego, Barbary Radziwiłłówny, Z. Berlinga, Bolesława Chrobrego, Bolesława Śmiałego, Chmielna, Cicha, Daszyńskiego, S. Duboisa, Garncarska, W. Gomulki, Grunwaldzka, Harcerska, Jana Olbrachta, Jana Pawła II, A. Kamińskiego, Kazimierza Jagiellończyka, A. Kowalskiego, Królowej Bony, Królowej Jadwigi, Prof. Kulczyńskiego, Łaziebna, O.A. Małkowskich, F. Marciniaka, Mieszka I, I. Mościckiego, G. Narutowicza, Olgierda, Osiedle Piastów, Os. Zamkowe nr 1, 2, 3, 4, 5, 5a, 6, 7, 8, 9, 10, 12, 13, 14, 16, 17, 18, 19, 20, 21, 22, 23, 24, 25, 26, I. J. Paderewskiego, Piaskowa, Piastowska, Piłsudskiego, Pl. Borek, Pl. Stawek, A. Rapackiego, M. Rataja, Sienna, Skautów, Strumykowa, 21 Stycznia, Szarych Szeregów, Targowa, Wł. Jagiełły, Wł. Warneńczyka, Wł. Łokietka, W. Witosa, S. Wojciechowskiego, ul. Zamkowa, A. Zawadzkiego, Zawiszy Czarnego, Zielona, Ziemowita, ZMP, Zubrzyckiego, Zuchów, ZWM, Zygmunta Augusta, Zygmunta Starego. Szpital w Ostrzeszowie.	6

3	Wsie: Bledzianów, Jesiona, Kochłowy, Korpysy, Kotowskie, Kozły, Kuźniki, Marydół, Myje, Niedźwiedź, Olszyna, Potaśnia, Pustkowie Południe, Pustkowie Północ, Rejmanka, Rogaszyce, Rojów, Siedlików, Szklarka Myślniewska, Szklarka Przygodzicka, Turze, Zajązki.	8
---	--	---

Wybory samorządowe 2002 r.

Podział Miasta i Gminy Ostrzeszów na okręgi wyborcze.
Ustalenie liczby radnych wybieranych w każdym okręgu.

- Liczba radnych wybieranych w Mieście i Gminie Ostrzeszów według zarządzenia Wojewody Wielkopolskiego z dnia 13 maja 2002 r. – 21.
- Liczba mieszkańców w Mieście i Gminie Ostrzeszów według stanu na dzień 31 grudnia 2001 r. – 23069.
- Jednolita norma przedstawicielstwa dla Miasta i Gminy Ostrzeszów (2:1) - 1098,52.

MIASTO I GMINA OSTRZESZÓW

Numer okręgu wyborczego	Granice okręgu wyborczego	Liczba mieszkańców w obwodach wg stanu na 31.12.2001 r.	Liczba mieszkańców w okręgu wg stanu na 31.12.2001 r., jednolita norma przedstawicielstwa do dwóch miejsc po przecinku	Liczba radnych wybieranych w okręgu
1	2	3	4	5
1	obwód nr 1, miasto Ostrzeszów, ulice: Ceglarska, Grabowska, Kwiatowa nr 2, 3, 4, 5, 6, 7, 8, 9, 10, 11, 12, 13, 14, 15, Mostowa, Młyńska, Podmiejska, Słoneczna, Spokojna, Stara Droga, Św. Mikołaja, Warszawska, Wiejska, Wieluńska, Zaulek,	2697	7650 6,96	7
	obwód nr 2, miasto Ostrzeszów, ulice: Armii Krajowej, Boczna, Bohaterów Monte Cassino, Dworcowa, Farna, W. Grabskiego, Kamienna, Kąpielowa, Kolejowa, Kościuszki, Krańcowa, M. Kurzawskiej „Anki”, Łąkowa, A. Mickiewicza, Nowa, Okrężna, Okrzei, Pl. Kazimierza, Pl. Sienkiewicza, Poczтовая, Podgórna, Poprzeczna, Pogodna, Przelajowa, Przemysłowa, Przesmyk, Różana, Rynek, H. Sienkiewicza, Gen. Sikorskiego, Skryta, Sportowa, Stawowa, Stodolna, M.M. Kolbego, Tęczowa, Towarowa, Wąska, Wodna,	2537		
	obwód nr 3, miasto Ostrzeszów, ulice: A. Asnyka, Brzozowa, Buczka, Bukowa, Cisowa, S. Czernika, M. Dąbrowskiej, Dębowa, P. Findera, Gajowa, W. Gorgolewskiego, Graniczna, Grzybowa, Gwardii Ludowej, Jaworowa, Jodłowa, Kaliska, Klasztorna, Klonowa, J. Kochanowskiego, M. Konopnickiej, J. Krasickiego, Krótka, Leśna, 1-go Maja, Niezłomnych, Norweska, E. Orzeszkowej, Piekary, Polna, Powstańców Wielkopolskich, B. Prusa, W. Reymonta, H. Sawickiej, Sąsiedzka, Składowa, Sosnowa, Świerkowa, Topolowa, Wierzbowa, Wiosny Ludów, Włoska, Wrzosowa, Al. Wojska Polskiego, S. Żeromskiego,	2416		

2	obwód nr 4, miasto Ostrzeszów, ulice: Os. Zamkowe nr 1, 2, 3, 4, 5, 5a, 6, 7, 8, 9, 10, 12, 13, 14, 16, 17, 18, 19, 20, 21, 22, 23, 24, 25, 26, ul. Zamkowa,	2560	7098 6,46	6
	obwód nr 5, miasto Ostrzeszów, ulice: Al. Wolności od nr 1 do nr 3 (nieparzyste) i od nr 2 do nr 16 (parzyste), Bolesława Chrobrego, Bolesława Śmiałego, Chmielna, Cicha, Daszyńskiego, Garncarska, Łaziebna, Mieszka I, I. Mościckiego, G. Narutowicza, Osiedle Piastów, I.J. Paderewskiego, Piastowska, Piłsudskiego, Pl. Borek, Pl. Stawek, M. Rataja, Sienna, Strumykowa, 21 Stycznia, Targowa, Wł. Łokietka, W. Witosa, S. Wojciechowskiego, Ziemowita,	1717		
	obwód nr 6, miasto Ostrzeszów, ulice: Al. Wolności od nr 3a do nr 11 (nieparzyste) i od nr 16a do końca (parzyste), Aleksandra Jagiellończyka, Anny Jagiellonki, K. Baczyńskiego, Barbary Radziwiłłówny, Z. Berlinga, S. Duboisa, W. Gomułki, Grunwaldzka, Harcerska, Jana Olbrachta, Jana Pawła II, A. Kamińskiego, Kazimierza Jagiellończyka, A. Kowalskiego, Królowej Bony, Królowej Jadwigi, Prof. Kulczyńskiego, O.A. Małkowskich, F. Marciniaka, Olgierda, Piaskowa, A. Rapackiego, Skautów, Szarych Szeregów, Wł. Jagiełły, Wł. Warneńczyka, A. Zawadzkiego, Zawiszy Czarnego, Zielona, ZMP, Zubrzyckiego, Zuchów, ZWM, Zygmunta Augusta, Zygmunta Starego,	2821		
	obwód nr 15, Szpital w Ostrzeszowie	*		
3	obwód nr 7, sołectwo: Olszyna, Rojów	1398	8321 7,57	8
	obwód nr 8, sołectwo: Kochłowy, Turze	484		
	obwód nr 9, sołectwo: Rogaszyce	1289		
	obwód nr 10, sołectwo: Bledzianów, Kozły, Marydół, Niedźwiedz,	1366		
	obwód nr 11, sołectwo: Korpysy, Siedlików	1183		
	obwód nr 12, sołectwo: Myje, Zajączki (w tym wsie: Potaśnia, Rejmanka)	773		
	obwód nr 13, sołectwo: Jesiona, Kotowskie, Szklarka Myślniewska, Szklarka Przygodzicka	1253		
	obwód nr 14, sołectwo: Kuźniki, Pustkowie Południe, Pustkowie Północ	575		
RAZEM		23069		21

* stan znany w dniu wyborów (w wyborach parlamentarnych 2001 - 68 osób uprawnionych do głosowania, 31 głosujących)

3097

UCHWAŁA Nr XXXVIII/276/2002 RADY MIEJSKIEJ OSTRZESZÓW

z dnia 26 czerwca 2002 r.

w sprawie utworzenia stałych obwodów głosowania na obszarze Miasta i Gminy Ostrzeszów

Na podstawie art. 30 ust. 2 pkt 1 ustawy z dnia 16 lipca 1998 r. Ordynacja wyborcza do rad gmin, rad powiatów i sejmików województw (Dz.U. Nr 95, poz. 602 ze zmianami) Rada Miejska uchwala, co następuje:

§1

Dokonuje się podziału Miasta i Gminy Ostrzeszów na stałe obwody głosowania, zgodnie z załącznikiem do niniejszej uchwały.

§2

Traci moc podział na obwody głosowania ustalony uchwałą Zarządu Miasta i Gminy w Ostrzeszowie Nr 12/98 z dnia 27 sierpnia 1998 r. w sprawie utworzenia obwodów głosowania na terenie Miasta i Gminy Ostrzeszów.

§3

Wykonanie uchwały powierza się Zarządowi Miasta i Gminy.

§4

Uchwała wchodzi w życie z dniem podjęcia i podlega ogłoszeniu w Dzienniku Urzędowym Województwa Wielkopolskiego oraz podaniu do publicznej wiadomości w sposób zwyczajowo przyjęty.

Przewodniczący
Rady Miejskiej
(-) mgr inż. Ryszard Rewinkowski

Załącznik
do uchwały Nr XXXVIII/276/2002
Rady Miejskiej Ostrzeszów
z dn. 26 czerwca 2002 roku

MIASTO I GMINA OSTRZESZÓW

Numer obwodu głosowania	Granice obwodu głosowania	Siedziba Obwodowej Komisji Wyborczej
1	2	3
1	miasto Ostrzeszów, ulice: Ceglarska, Grabowska, Kwiatowa nr 2, 3, 4, 5, 6, 7, 8, 9, 10, 11, 12, 13, 14, 15, Mostowa, Młyńska, Podmiejska, Słoneczna, Spokojna, Stara Droga, Św. Mikołaja, Warszawska, Wiejska, Wieluńska, Zaulek,	Szkoła Podstawowa Nr 1 w Ostrzeszowie ul. Łąkowa 1 tel. 732-06-47
2	miasto Ostrzeszów, ulice: Armii Krajowej, Boczna, Bohaterów Monte Cassino, Dworcowa, Farna, W. Grabskiego, Kamienna, Kąpielowa, Kolejowa, Kościuszki, Krańcowa, M. Kurzawskiej „Anki”, Łąkowa, A. Mickiewicza, Nowa, Okrężna, Okrzei, Pl. Kazimierza, Pl. Sienkiewicza, Poczтовая, Podgórna, Poprzeczna, Pogodna, Przelajowa, Przemysłowa, Przesmyk, Różana, Rynek, H. Sienkiewicza, Gen. Sikorskiego, Skryta, Sportowa, Stawowa, Stodolna, M.M. Kolbego, Tęczowa, Towarowa, Wąska, Wodna,	Zespół Szkół Zawodowych Nr 1 w Ostrzeszowie ul. Gen. Sikorskiego 9 tel. 732-07-80
3	miasto Ostrzeszów, ulice: A. Asnyka, Brzozowa, Buczka, Bukowa, Cisowa, S. Czernika, M. Dąbrowskiej, Dębowa, P. Findera, Gajowa, W. Gorgolewskiego, Graniczna, Grzybowa, Gwardii Ludowej, Jaworowa, Jodłowa, Kaliska, Klasztorna, Klonowa, J. Kochanowskiego, M. Konopnickiej, J. Krasickiego, Krótka, Leśna, 1-go Maja, Niezlomnych, Norweska, E. Orzeszkowej, Piekary, Polna, Powstańców Wielkopolskich, B. Prusa, W. Reymonta, H. Sawickiej, Sąsiedzka, Składowa, Sosnowa, Świerkowa, Topolowa, Wierzbowa, Wiosny Ludów, Włoska, Wrzosowa, Al. Wojska Polskiego, S. Żeromskiego,	Liceum Ogólnokształcące w Ostrzeszowie ul. Zamkowa 21 tel. 732-07-10
4	miasto Ostrzeszów, ulice: Os. Zamkowe nr 1, 2, 3, 4, 5, 5a, 6, 7, 8, 9, 10, 12, 13, 14, 16, 17, 18, 19, 20, 21, 22, 23, 24, 25, 26, ul. Zamkowa,	Państwowa Szkoła Muzyczna w Ostrzeszowie ul. Zamkowa 37 A tel. 730-15-38
5	miasto Ostrzeszów, ulice: Al. Wolności od nr 1 do nr 3 (nieparzyste) i od nr 2 do nr 16 (parzyste), Bolesława Chrobrego, Bolesława Śmiałego, Chmielna, Cicha, Daszyńskiego, Garcarska, Łaziebna, Mieszka I, I. Mościckiego, G. Narutowicza, Osiedle Piastów, I.J. Paderewskiego, Piastowska, Piłsudskiego, Pl. Borek, Pl. Stawek, M. Rataja, Sienna, Strumykowa, 21 Stycznia, Targowa, Wł. Łokietka, W. Witosa, S. Wojciechowskiego, Ziemowita,	Gimnazjum Nr 2 w Ostrzeszowie ul. Piastowska 3 tel. 732-06-63
6	miasto Ostrzeszów, ulice: Al. Wolności od nr 3a do nr 11 (nieparzyste) i od nr 16a do końca (parzyste), Aleksandra Jagiellończyka, Anny Jagiellonki, K. Baczyńskiego, Barbary Radziwiłłówny, Z. Berlinga, S. Dubois, W. Gomułki, Grunwaldzka, Harcerska, Jana Olbrachta, Jana Pawła II, A. Kamińskiego, Kazimierza Jagiellończyka, A. Kowalskiego, Królowej Bony, Królowej Jadwigi, Prof. Kulczyńskiego, O.A. Małkowskich, F. Marciniaka, Olgierda, Piaskowa, A. Rapackiego, Skautów, Szarych Szeregów, Wł. Jagiełły, Wł. Warneńczyka, A. Zawadzkiego, Zawiszy Czarnego, Zielona, ZMP, Zubrzyckiego, Zuchów, ZWM, Zygmunta Augusta, Zygmunta Starego,	Przedszkole Nr 6 w Ostrzeszowie ul. Grunwaldzka 13 b tel. 732-06-45

7	wsie: Olszyna, Rojów	Szkoła Podstawowa w Rojowie tel. 732 – 06– 56
8	wsie: Kochłowy, Turze	Szkoła Podstawowa w Rogaszycach Oddział Zamiejscowy w Kochłowach tel. 732 – 06 – 55
9	wieś: Rogaszyce	Przedszkole w Rogaszycach tel. 732 – 06 – 46
10	wsie: Bledzianów, Kozły, Marydół, Niedźwiedz,	Szkoła Podstawowa w Niedźwiedziu tel. 732 – 06 – 52
11	wsie: Korpysy, Siedlików	Szkoła Podstawowa w Siedlikowie tel. 730 – 75 – 85
12	wsie: Myje, Potaśnia, Rejmanka, Zajączki	Szkoła Podstawowa w Potaśni tel. 732 – 06 – 57
13	wsie: Jesiona, Kotowskie, Szklarka Myślniewska, Szklarka Przygodzicka	Szkoła Podstawowa w Szklarce Przygodzickiej tel. 732 – 06 - 59
14	wsie: Pustkowie Południe, Pustkowie Północ, Kuźniki	Przedszkole Nr 5 w Ostrzeszowie ul. Łąkowa 5 tel. 732– 06 - 44

3098

UCHWAŁA Nr XXXVIII/277/2002 RADY MIEJSKIEJ OSTRZESZÓW

z dnia 26 czerwca 2002 r.

w sprawie utworzenia odrębnego obwodu głosowania na obszarze Miasta i Gminy Ostrzeszów w wyborach samorządowych w 2002 roku

Na podstawie art. 30 ust. 2 pkt 2 ustawy z dnia 16 lipca 1998 roku Ordynacja wyborcza do rad gmin, rad powiatów i sejmików województw (Dz.U. Nr 95, poz. 602 ze zmianami) Rada Miejska uchwala, co następuje:

§1

Tworzy się odrębny obwód głosowania Nr 15 z siedzibą w Szpitalu w Ostrzeszowie, ul. Al. Wolności 4 dla przeprowadzenia głosowania w wyborach samorządowych w 2002 roku.

§2

Wykonanie uchwały powierza się Zarządowi Miasta i Gminy.

§3

Uchwała wchodzi w życie z dniem podjęcia i podlega ogłoszeniu w Dzienniku Urzędowym Województwa Wielkopolskiego oraz podaniu do publicznej wiadomości w sposób zwyczajowo przyjęty.

Przewodniczący
Rady Miejskiej
(-) mgr inż. Ryszard Rewinkowski

3099

UCHWAŁA Nr XXXVIII/283/2002 RADY MIEJSKIEJ OSTRZESZÓW

z dnia 26 czerwca 2002 r.

w sprawie Regulaminu utrzymania czystości i porządku na terenie Miasta i Gminy Ostrzeszów

Działając na podstawie art. 18 ust. 2 pkt 15 i art. 40 ust. 1 ustawy z dnia 8 marca 1990 r. o samorządzie gminnym (j.t. z 2001 r. Dz.U. Nr 142, poz. 1591 z późn. zmianami) w związku z art. 4 ustawy z dnia 13 września 1996 r. o utrzymaniu czystości i porządku w gminach (Dz.U. Nr 132, poz. 622 z późn. zmianami) po zasięgnięciu opinii państwowego terenowego inspektora sanitarnego Rada Miejska uchwała, co następuje:

§1

Ustala się szczegółowe zasady utrzymania czystości i porządku na terenie Miasta i Gminy Ostrzeszów określone w Regulaminie zawartym w załączniku nr 1 stanowiącym integralną część niniejszej uchwały.

§2

Naruszenie przepisów niniejszej uchwały podlega karze wymierzonej w trybie i na zasadach określonych w prawie o wykroczeniach.

§3

Wykonanie uchwały powierza się Zarządowi Miasta i Gminy Ostrzeszów.

§4

Traci moc Uchwała nr XXXIII/323/97 Rady Miejskiej w Ostrzeszowie z dnia 13 marca 1997 roku w sprawie utrzymania czystości i porządku na terenie Miasta i Gminy Ostrzeszów.

§5

Uchwała wchodzi w życie 14 dni po ogłoszeniu w Dzienniku Urzędowym Województwa Wielkopolskiego, z mocą obowiązującą od dnia 1 września 2002 roku.

Przewodniczący
Rady Miejskiej
(-) mgr inż. Ryszard Rewinkowski

Załącznik Nr 1
do uchwały nr XXXVIII/283/2002
Rady Miejskiej Ostrzeszów
z dnia 26 czerwca 2002 roku

REGULAMIN

utrzymania czystości i porządku na terenie Miasta i Gminy Ostrzeszów

ROZDZIAŁ I Postanowienia ogólne

§1

Regulamin utrzymania czystości i porządku na terenie Miasta i Gminy Ostrzeszów zwany dalej Regulaminem dotyczy szczegółowych zasad i sposobów gromadzenia, usuwania oraz unieszkodliwiania odpadów komunalnych, zasad prowadzenia selektywnej zbiórki odpadów, zasad utrzymania zwierząt gospodarskich i domowych oraz przeprowadzania obowiązkowej deratyzacji.

ROZDZIAŁ II Definicje

§2

1. Ilekroć w regulaminie mowa jest o:

- 1) Właścicieli nieruchomości - należy przez to rozumieć także współwłaścicieli, użytkowników wieczystych oraz jednostki organizacyjne i osoby posiadające nieruchomości w zarządzie lub użytkowaniu, a także inne podmioty władające nieruchomością.

- 2) Odpadach komunalnych - należy przez to rozumieć odpady powstające w gospodarstwach domowych, a także odpady nie zawierające odpadów niebezpiecznych pochodzące od innych wytwórców odpadów, które ze względu na swój charakter lub skład są podobne do odpadów powstających w gospodarstwach domowych.
- 3) Odpadach niebezpiecznych - należy przez to rozumieć odpady, które ze względu na swe pochodzenie, skład chemiczny, biologiczny, inne właściwości i okoliczności stanowią zagrożenie dla życia lub zdrowia ludzi albo dla środowiska. Katalog odpadów wraz z listą odpadów niebezpiecznych załączony jest do rozporządzenia Ministra Środowiska z dnia 27.09.2001 r. w sprawie katalogu odpadów (Dz.U. Nr 112, poz. 1206).
- 4) Odpadach komunalnych dużych - należy przez to rozumieć odpady, które nawet po rozdrobnieniu nie mogą być swobodnie umieszczone w typowych pojemnikach ze względu na swoje rozmiary lub masę.
- 5) Zbieraniu odpadów - należy przez to rozumieć każde działanie, w szczególności umieszczanie w pojemnikach, segregowanie i magazynowanie odpadów, które

- ma na celu przygotowanie ich do transportu do miejsc odzysku lub unieszkodliwiania.
- 6) Składowisku odpadów komunalnych - należy przez to rozumieć obiekt budowlany przeznaczony do składowania odpadów. Miejskie składowisko odpadów komunalnych stałych mieści się w Ostrzeszowie przy ul. Ceglarskiej.
 - 7) Stacji zlewnej - należy przez to rozumieć instalacje i urządzenia zlokalizowane przy kolektorach sieci kanalizacyjnej lub przy oczyszczalniach ścieków, służące do przyjmowania nieczystości ciekłych dowożonych pojazdami asenizacyjnymi z miejsc gromadzenia. Miejska stacja zlewna mieści się na terenie oczyszczalni ścieków w Rojowie.
 - 8) Zbiorniku bezodpływowym - należy przez to rozumieć instalacje i urządzenia przeznaczone do gromadzenia nieczystości ciekłych w miejscu ich powstawania.
 - 9) Jednostce wywozowej - należy przez to rozumieć podmioty gospodarcze posiadające zezwolenie na wykonywanie usług usuwania odpadów komunalnych lub gminne jednostki organizacyjne prowadzące działalność w zakresie wywozu odpadów komunalnych (Zakład Oczyszczania Sp. z o.o., Spółka Wodno-Ściekowa „Strzegowa”).
 - 10) Obiektach użyteczności publicznej i obsługi ludności - rozumie się przez to urzędy organów administracji, zakłady opieki zdrowotnej i opieki społecznej, szkoły i placówki w rozumieniu przepisów o systemie oświaty, placówki kulturalno-oświatowe.
2. Jeżeli nieruchomość jest zabudowana budynkami wielolokalowymi, w których ustanowiono odrębną własność lokali, obowiązki właściciela nieruchomości obciążają osoby sprawujące zarząd nieruchomością wspólną, w rozumieniu przepisów ustawy o własności lokali, lub właściciela lokali, jeżeli zarząd nie został wybrany.

ROZDZIAŁ III

Wymagania w zakresie utrzymania czystości i porządku na terenie nieruchomości

§3

1. Właściciele nieruchomości w zakresie utrzymania czystości i porządku zobowiązani są do:
 - 1) Wyposażenia nieruchomości w urządzenia służące do zbierania odpadów komunalnych oraz utrzymania tych urządzeń w odpowiednim stanie sanitarnym, porządkowym i technicznym.
 - 2) Przyłączenia nieruchomości do istniejącej kanalizacji, wyposażenia nieruchomości w zbiornik bezodpływowy nieczystości ciekłych lub przydomową oczyszczalnię ścieków bytowych.
 - 3) Zbierania powstałych na terenie nieruchomości odpadów stałych w sposób selektywny.
 - 4) Nie umieszczania w pojemnikach i kontenerach na odpady komunalne odpadów niebezpiecznych i opakowań po substancjach szkodliwych, zasady dotyczące w/w regulują przepisy szczególne.
 - 5) Usuwania i unieszkodliwiania odpadów komunalnych z terenu nieruchomości.
 - 6) Usuwania (zamiatania, zbierania, zmywania) zanieczyszczeń z pomieszczeń i urządzeń budynków wielo-

lokatorowych przeznaczonych do wspólnego użytku, np. sienie, klatki schodowe, korytarze.

- 7) Usuwania chwastów i utrzymywania na terenie nieruchomości estetycznego wyglądu.
- 8) Uprzątnięcia śniegu, lodu, błota i innych zanieczyszczeń z chodników położonych wzdłuż nieruchomości, tak aby:
 - a) przymować zgarnięty śnieg i lód tam, gdzie jest to możliwe, w sposób nie powodujący zakłóceń w ruchu pieszych lub pojazdów,
 - b) nie stosować środków chemicznych szkodliwych dla środowiska.
- 9) Oznaczenia nieruchomości przez umieszczenie na budynku numeru porządkowego nieruchomości i zapewnienia należytego jego oświetlenia.
- 10) Umieszczenia w budynkach wielolokatorowych tablic zawierających następujące informacje:
 - imię, nazwisko i adres lub nazwę i siedzibę właściciela i zarządcy nieruchomości,
 - imię, nazwisko i adres podmiotu wykonującego czynności w zakresie utrzymania czystości i porządku na terenie nieruchomości,
 - spis lokatorów,
 - regulamin porządkowy,
 - o adresach i telefonach alarmowych w szczególności: straży pożarnej, pogotowia ratunkowego, policji, straży miejskiej, pogotowia wodociągowego i gazowego.
- 11) Zapewnienia należytego oświetlenia klatek schodowych, korytarzy, bram, oraz innych części budynków służących do wspólnego użytku.
- 12) Nie umieszczania plakatów, ogłoszeń, afiszy, napisów, rysunków, itp. w miejscach innych niż tablice ogłoszeń i miejsca specjalnie do tego przeznaczone.
- 13) Nie spalania odpadów na powierzchni ziemi poza obiektami i urządzeniami określonymi w odrębnych przepisach.

§4

1. Właściciel nieruchomości ma obowiązek przyłączenia nieruchomości do istniejącej sieci kanalizacyjnej sanitarnej. W przypadku, kiedy budowa sieci kanalizacyjnej jest technicznie lub ekonomicznie nieuzasadniona, właściciel nieruchomości ma obowiązek wyposażyć nieruchomość w zbiornik bezodpływowy (szambo) lub w przydomową oczyszczalnię ścieków bytowych.
2. Na terenach nowowyprowadzonej sieci kanalizacji sanitarnej właściciele nieruchomości mają obowiązek podłączenia się do kanalizacji w ciągu 6 miesięcy od dnia jej podłączenia do stacji zlewnej.
3. Podłączenie nieruchomości do istniejącej kanalizacji sanitarnej w odniesieniu do nowowyprowadzonych budynków powinno nastąpić przed oddaniem ich do zamieszkania.
4. Podłączenie do sieci kanalizacyjnej nie jest obowiązkowe, jeżeli nieruchomość jest wyposażona w przydomową oczyszczalnię ścieków, spełniającą wymagania określone w przepisach odrębnych.

§5

1. Właściciel nieruchomości przy wykonywaniu obowiązku określonego w §3 ust. 1 pkt 5 na żądanie burmistrza lub

osób przez niego upoważnionych zobowiązany jest do udokumentowania korzystania z usług wykonywanych przez zakład będący gminną jednostką organizacyjną lub przedsiębiorcą posiadającego zezwolenie na prowadzenie działalności w zakresie zbierania, transportu, odzysku lub unieszkodliwiania odpadów komunalnych lub w zakresie opróżniania zbiorników bezodpływowych i transportu nieczystości ciekłych, przez okazanie umowy i dowodów płacenia za takie usługi.

2. W przypadku, gdy właściciel nieruchomości nie udokumentuje korzystania z usług gminnych jednostek organizacyjnych lub podmiotów posiadających zezwolenie, obowiązek usuwania i unieszkodliwiania odpadów komunalnych przejmuje gmina.

§6

1. Przy wykonywaniu obowiązku wynikającego z §3 ust. 1 pkt 8 za chodnik położony wzdłuż nieruchomości uznaje się wydzieloną część drogi publicznej służącą dla ruchu pieszego, położoną bezpośrednio przy granicy nieruchomości. Uprzątnięcie zanieczyszczeń (za wyjątkiem śniegu i lodu) przez właścicieli nieruchomości będzie odbywać się w terminach ogłoszonych przez Zarządcę Drogi lub Urząd Miasta i Gminy w lokalnej prasie lub na tablicach ogłoszeń.
2. Właściciel nieruchomości nie jest obowiązany do uprzątnięcia chodnika, na którym jest dopuszczony płatny postój lub parkowanie pojazdów samochodowych.
3. Uprzątnięcie i pozbycie się błota, śniegu, lodu i innych zanieczyszczeń z przystanków komunikacyjnych oraz wydzielonych krawężników należy do obowiązków przedsiębiorców użytkujących tereny służące komunikacji publicznej.
4. Do zarządu drogi należy obowiązek:
 - 1) zbierania i pozbywania się odpadów gromadzonych w urządzeniach do tego przeznaczonych i utrzymanie tych urządzeń w odpowiednim stanie sanitarnym, porządkowym i technicznym,
 - 2) pozbycia się błota, śniegu, lodu i innych zanieczyszczeń uprzątniętych z chodników przez właścicieli nieruchomości przyległych do drogi publicznej,
 - 3) uprzątnięcia i pozbycia się błota, śniegu, lodu i innych zanieczyszczeń z chodników, jeżeli zarząd drogi pobiera opłaty z tytułu postoju lub parkowania pojazdów samochodowych na takim chodniku.
5. Obowiązki utrzymania czystości i porządku na terenach innych niż wyżej wymienione należą do gminy. Do obowiązków gminy należy także uprzątnięcie i pozbycie się błota, śniegu, lodu i innych zanieczyszczeń z chodników, jeżeli gmina pobiera opłaty z tytułu postoju lub parkowania pojazdów samochodowych na takim chodniku oraz zbieranie i pozbycie się odpadów gromadzonych w urządzeniach do tego przeznaczonych umieszczonych na tym chodniku i utrzymanie tych urządzeń w odpowiednim stanie sanitarnym, porządkowym i technicznym.

§7

Wykonywanie obowiązków, o których mowa w §3 ust. 1 pkt 3-6 i 8, na terenie budowy należy do kierownika budowy.

§8

Mycie samochodów na terenie nieruchomości jest dopuszczalne pod warunkiem, że powstające ścieki doprowadzane są do kanalizacji sanitarnej lub gromadzone są w sposób umożliwiający ich usunięcie zgodnie z wymogami niniejszego Regulaminu, w szczególności ścieki takie nie mogą być bezpośrednio odprowadzane do zbiorników wodnych lub do ziemi.

§9

Dokonywanie doraźnych napraw i regulacji samochodów oraz maszyn i urządzeń rolniczych dopuszczalne jest w miejscach wyłącznie do tego celu zorganizowanych i o powierzchni utwardzonej oraz pod warunkiem, że powstające odpady będą gromadzone w pojemnikach do tego przeznaczonych.

§10

1. Zużyte akumulatory ołowiowe (kwasowe) winny zostać przekazane sprzedawcy detalicznemu w momencie zakupu nowego akumulatora lub w ciągu 30 dni od zakupu jeżeli pobrana została opłata depozytowa za akumulator.
2. Szczegółowe zasady dotyczące przekazywania zużytych akumulatorów reguluje ustawa z 11 maja 2001 r. o obowiązkach przedsiębiorców w zakresie gospodarowania niektórymi odpadami oraz o opłacie produktowej i depozytowej (Dz.U. Nr 63, poz. 639).

ROZDZIAŁ IV

Rodzaje urządzeń przeznaczonych do gromadzenia odpadów komunalnych oraz zasady ich rozmieszczenia

§11

1. Odpady komunalne stałe powinny być gromadzone wyłącznie w pojemnikach i kontenerach typowych, przeznaczonych do tego celu lub w pojemnikach dostarczonych przez jednostki wywozowe.
2. Wymienione w pkt 1 pojemniki winny być ustawione w miejscach łatwo dostępnych dla pracowników jednostki wywozowej, w granicach nieruchomości, w miejscach trwale oznaczonych, na powierzchni utwardzonej, równej, zabezpieczonej przed zbieraniem się wody, błota i innych zanieczyszczeń.
3. Pojemniki, w których odpady nie są gromadzone w workach foliowych, lecz luzem powinny być szczelnie przykryte w celu zmniejszenia dostępu owadów i gryzoni.
4. Właściciel nieruchomości ma obowiązek utrzymania pojemników w czystości oraz ich okresowego dezynfekowania.
5. Koszty przygotowania miejsca ustawienia pojemników ponosi właściciel nieruchomości.
6. Surowce wtórne i inne odpady zbierane selektywnie należy umieszczać w pojemnikach specjalistycznych rozstawionych na terenie miasta i gminy.
7. Surowce wtórne mogą być zbierane do worków odpowiednio oznaczonych, dostarczonych przez jednostkę wywozową, z którą właściciel nieruchomości zawarł umowę na wywóz odpadów komunalnych.
8. Odpady komunalne duże winny być gromadzone w specjalnie na ten cel dostarczonych kontenerach lub do czasu wywozu w wyznaczonym miejscu na terenie nieruchomości.

9. Odpady stanowiące pozostałości po remontach i modernizacji lokali: gruz, itp. winny być gromadzone w specjalnych kontenerach, w sposób nie powodujący pylenia.
 10. Z zastrzeżeniem obowiązków i zasad wynikających z ust. 1-8 właściciele nieruchomości mają obowiązek wyposażyć nieruchomości w pojemniki lub kontenery o pojemnościach co najmniej takich jak niżej wymienione (przy częstotliwości wywozu jeden raz w miesiącu).
 - 1) 15 l na mieszkańca, jednak co najmniej jeden pojemnik 110 l na każdą nieruchomość,
 - 2) dla szkół wszelkiego typu 3 l na każdego ucznia i pracownika,
 - 3) dla żłobków i przedszkoli 3 l na każde dziecko i pracownika,
 - 4) dla lokali handlowych 50 l na każde 10 m² powierzchni całkowitej, jednak co najmniej jeden pojemnik 110 l na lokal,
 - 5) dla punktów handlowych poza lokalem 50 l na każdego zatrudnionego, jednak co najmniej jeden pojemnik 110 l na każdy punkt,
 - 6) dla lokali gastronomicznych 20 l na jedno miejsce konsumpcyjne,
 - 7) dla zakładów rzemieślniczych, usługowych i produkcyjnych w odniesieniu do pomieszczeń biurowych i socjalnych pojemnik 110 l na każdym 10 pracowników,
 - 8) dla szpitali, internatów, hoteli, itp. 20 l na jedno łóżko,
 - 9) dla ogródków działkowych 20 l na każdą działkę w okresie sezonu tj. od 1 marca do 31 października każdego roku i 5 l poza sezonem,
 - 10) w przypadkach określonych w punktach 4-6, jeśli jest prowadzona działalność spożywcza lub gastronomiczna, należy dodatkowo ustawić w miejscu ogólnodostępnym dostateczną ilość koszy na drobne odpady komunalne.
 11. W miejscach publicznych (chodniki, place, parki, itp.) odpady komunalne stałe powinny być gromadzone w koszach ulicznych.
 12. Właściciele nieruchomości, na których organizowane są imprezy masowe mają obowiązek zapewnienia wystarczającej liczby pojemników bądź kontenerów do gromadzenia odpadów, a także szaleatów ruchomych.
3. W przypadku wywozu nieczystości ciekłych do oczyszczalni ścieków w sposób indywidualny winien się on odbywać sprawnym i szczelnym sprzętem specjalistycznym tj. wozem asenizacyjnym.
 4. Zabrania się indywidualnego dostarczania na wysypisko odpadów komunalnych.
 5. W przypadku, gdy właściciele nieruchomości nie udokumentują, w sposób o którym mowa w §5 ust. 1 korzystania z usług gminnych jednostek organizacyjnych lub podmiotów posiadających odpowiednie zezwolenie obowiązek usuwania i unieszkodliwiania odpadów komunalnych z terenu nieruchomości przejmuje gmina, pobierając od właścicieli nieruchomości następujące opłaty:
 - 1) za odpady komunalne stałe:
 - pojemnik SM-110 9,72 zł
 - pojemnik SM-240 l 19,44 zł
 - pojemnik PA-1100 l 73,40 zł
 - kontener KP-6 - w mieście 254,40 zł
poza miastem 296,40 zł
 - kontener KP-7 - w mieście 296,80 zł
poza miastem 345,80 zł
 - kontener KP-8 - w mieście 339,20 zł
poza miastem 395,20 zł
 - 2) za nieczystości ciekłe:
 - za 1 m³ - osoby prywatne 36,20 zł
 - przedsiębiorcy 39,40 zł
 - 3) w latach następnych każdorazowo od 1 kwietnia ceny, o których mowa w pkt 1-2 wzrastają o obowiązujący na dany rok wskaźnik wzrostu cen, towarów i usług konsumpcyjnych publikowany przez Prezesa Głównego Urzędu Statystycznego. Do cen, o których mowa w pkt 1-2 dolicza się podatek VAT w wysokości 7%.

§14

1. Do posegregowanych odpadów zbieranych z terenu nieruchomości stosuje się stawki opłat niższe o 50 % w stosunku do stawek obowiązujących za wywóz odpadów nieposegregowanych.
2. Kosztami usuwania i unieszkodliwiania posegregowanych odpadów umieszczanych w specjalistycznych pojemnikach na surowce wtórne (z napisem UMiG Ostrzeszów) obciążana jest gmina.
3. Usuwane z terenu nieruchomości surowce wtórne powinny spełniać następujące wymagania:
 - 1) być posegregowane wg rodzajów odpadów, być czyste zarówno pod względem obecności domieszek innych odpadów jak i higienicznym,
 - 2) każdy rodzaj odpadu winien być umieszczany w pojemniku przeznaczonym do gromadzenia danego rodzaju odpadu, np. makulaturę należy umieszczać w pojemniku koloru niebieskiego z napisem „MAKULATURA”,
 - 3) odpady przed umieszczeniem ich w odpowiednim pojemniku należy uprzednio poskładać lub zgnieść w celu zmniejszenia objętości.

§15

Właściciel nieruchomości nieskanalizowanej jest obowiązany do opróżniania zbiorników bezodpływowych (szamb) z częstotliwością zapewniającą niedopuszczenie do ich przepełnienia i wylewania się zawartości na powierzchnię terenu.

§12

Zbiorniki bezodpływowe (szamba) służące do gromadzenia odpadów komunalnych płynnych oraz przydomowe oczyszczalnie ścieków muszą odpowiadać wymogom prawa budowlanego.

ROZDZIAŁ V

Częstotliwość, zasady i sposób usuwania odpadów komunalnych z terenu nieruchomości

§13

1. Z zastrzeżeniem ust. 2 ustala się częstotliwość usuwania odpadów komunalnych stałych nie rzadziej niż jeden raz w miesiącu,
2. Dostosowanie umów i harmonogramów wywozu odpadów komunalnych ustala się w nieprzekraczalnym terminie do 31 grudnia 2002 r.

§16

Wywóz błota, śniegu, lodu i innych zanieczyszczeń uprzątniętych z chodnika przez właścicieli nieruchomości przyległych do drogi publicznej należy do zarządu drogi.

§17

Odpady komunalne stałe należy usuwać wyłącznie na składowisko odpadów komunalnych, w szczególności na składowisko miejskie przy ul. Ceglarskiej w Ostrzeszowie.

§18

Nieczystości ciekłe, z zastrzeżeniem §19, należy usuwać wyłącznie do punktu zlewnego, a w szczególności na oczyszczalnię miasta i gminy w Rojowie.

§19

Nieczystości ciekłe mogą być oczyszczane w gospodarstwach rolnych przez ich rolnicze wykorzystanie na zasadach określonych w ustawie z 18.07.2001 r.- Prawo wodne (Dz.U. Nr 115, poz. 1229 z 2001 r.)

§20

Właściciele terenów na których organizowane są imprezy masowe zobowiązani są do niezwłocznego usuwania odpadów komunalnych oraz do doprowadzenia terenu po zakończeniu imprezy do pierwotnego stanu.

§21

Obowiązek dostosowania umów i harmonogramów na wywóz odpadów komunalnych do zasad wynikających z niniejszych wymagań spoczywa na właścicielach nieruchomości i jednostkach wywozowych.

ROZDZIAŁ VI
Obowiązki osób utrzymujących psy
i inne zwierzęta domowe

§22

1. Osoby utrzymujące psy i inne zwierzęta domowe w granicach administracyjnych miasta są obowiązane do zachowania środków ostrożności zapewniających ochronę przed zagrożeniem lub uciążliwością dla ludzi oraz przed zanieczyszczeniem terenów przeznaczonych do wspólnego użytku i ponoszą odpowiedzialność za zachowanie swoich zwierząt.
2. W szczególności do osób utrzymujących zwierzęta domowe należy:
 - 1) Prowadzenie psów na uwięzi z założonym kagańcem.
 - 2) Stały, skuteczny dozór nad psami i innymi zwierzętami domowymi, z zastrzeżeniem ust. 3.
 - 3) Nie wprowadzanie psów i innych zwierząt domowych do obiektów użyteczności publicznej, z wyłączeniem obiektów przeznaczonych dla zwierząt, jak schroniska, lecznice, itp., postanowienie to nie dotyczy osób niewidomych korzystających z pomocy psów-przewodników.
 - 4) Nie wprowadzanie psów i innych zwierząt domowych na teren placów gier i zabaw oraz piaskownic dla dzieci.
 - 5) Usuwanie zanieczyszczeń pozostawionych przez psy i inne zwierzęta z obiektów i terenów użyteczności

publicznej, postanowienie to nie dotyczy osób niewidomych korzystających z psów-przewodników.

- 6) Niedopuszczanie do zakłócania ciszy i spokoju przez zwierzęta domowe.
- 7) Uzyskanie zgody od właściciela budynku wielolokatorowego na posiadanie zwierzęcia domowego, jednak w ilości nie większej niż 1 pies lub 1 kot.
3. Psy i inne zwierzęta domowe można utrzymywać bez uwięzi i dozoru wyłącznie na terenie należycie ogrodzonym, uniemożliwiającym jego opuszczenie przez zwierzę. Wejście na taki teren winno być oznaczone tabliczką informującą o obecności psa lub innego zwierzęcia.
4. Obowiązki osób utrzymujących psy w zakresie:
 - 1) znakowania i rejestracji psów,
 - 2) opłacania podatku od posiadania psów - określa uchwała Rady Miejskiej Ostrzeszów,
 - 3) szczepienia ochronnego psów przeciw wściekliznie określa ustawa z dnia 24 kwietnia 1997 r. o zwalczaniu chorób zakaźnych zwierząt, badaniu zwierząt rzeźnych i mięsa oraz o Państwowej Inspekcji Weterynaryjnej (Dz.U. Nr 60, poz. 369).
5. Przepisy tego rodzaju dotyczą także zwierząt nieudomowionych oraz innych trzymanyh w charakterze zwierząt domowych.

ROZDZIAŁ VII

Zasady utrzymywania zwierząt gospodarskich
na terenach wyłączonych z produkcji rolniczej

§23

1. Na obszarze obejmującym centrum miasta (mapa poniżej) oraz na nieruchomościach położonych wzdłuż ulic: Zamkowa, Piastowska od Pl. Borek do skrzyżowania z ul. Woj. Polskiego obowiązuje zakaz utrzymywania zwierząt gospodarskich.



2. Na pozostałym obszarze, w granicach administracyjnych miasta dopuszcza się chów zwierząt gospodarskich za wyjątkiem nieruchomości:
 - 1) o zabudowie wielorodzinnej,

- 2) o zabudowie jednorodzinnej położonych na terenach o zabudowie wielorodzinnej,
- 3) na których usytuowane są budynki użyteczności publicznej.
3. Liczba zwierząt gospodarskich utrzymywanych na terenie nieruchomości nie może być wyższa niż 1 DJP (Duża Jednostka Przeliczeniowa), a w przypadku drobnego inwentarza nie więcej niż 10 szt. fizycznych.
4. Właściciele nieruchomości utrzymujący zwierzęta gospodarskie w granicach administracyjnych miasta oraz na terenach wiejskich o zwartej zabudowie powinni zapewnić ochronę przed uciążliwościami związanymi z bytowaniem tych zwierząt, a w szczególności:
 - 1) Odchody zwierzęce stałe (obornik) składować w boksach do tego celu przeznaczonych, zabezpieczyć przed wypłukiwaniem do gruntu, rozwiwaniem i wydzielaniem uciążliwych odorów,
 - 2) Odchody zwierzęce płynne gromadzić wyłącznie w szczelnych i nieprzepuszczalnych zbiornikach zamkniętych,
 - 3) Odległość zbiorników na odchody płynne oraz boksów na odchody stałe, mierzona od pokryw i wylotów wentylacyjnych oraz od ściany boksu powinna wynosić co najmniej:
 - a) od otworów okiennych i drzwiowych pomieszczeń przeznaczonych na pobyt ludzi na działkach sąsiednich - 15 m,
 - b) od magazynów środków spożywczych, a także obiektów budowlanych przetwórstwa rolno - spożywczego - 15 m,
 - c) od granicy działki sąsiedniej - 4 m,
 - d) od budynków magazynowych ogólnych - 5 m,Dopuszcza się sytuowanie zbiorników na płynne odchody zwierzęce oraz boksów na odchody zwierzęce stałe w odległościach mniejszych niż wyżej wymienione lub na granicy działek, w przypadku gdy będą przylegać do tego samego rodzaju zbiorników na działce sąsiedniej,
 - 4) Odchody zwierzęce przeznaczać do dalszego rolniczego wykorzystania,
 - 5) Usuwać odchody zwierzęce i inne zanieczyszczenia powstałe podczas przeprowadzania zwierząt gospodarskich w miejscach publicznych i innych nie przeznaczonych do tego celu.

§24

1. Gołębie winny być trzymane w gołębnikach umocowanych w odległości co najmniej 10 m od granicy nieruchomości.
2. Liczba gołębi dopuszczonych do chowania wynosi 5 par.

3. Dopuszcza się wypuszczanie gołębi na wolność w taki sposób, aby nie stanowiło to uciążliwości dla sąsiednich nieruchomości.
4. Na właścicielu nieruchomości ciąży obowiązek usuwania zanieczyszczeń związanych z bytowaniem gołębi na wolności.

§25

Pszczoły winny być trzymane w ulach ustawionych w odległości co najmniej 5 m od granicy nieruchomości w taki sposób, aby wylatujące i przelatujące pszczoły nie zakłócały korzystania z nieruchomości bezpośrednio sąsiadujących.

§26

Zasady utrzymania zwierząt gospodarskich na terenach pracowniczych ogródków działkowych określa Regulamin Pracowniczych Ogródków Działkowych.

§27

Wprowadza się obowiązek zgłaszania padłych zwierząt do zakładów utylizacyjnych. Adresy zakładów uzyskać można w Wydziale Gospodarki Przestrzennej i Ochrony Środowiska Urzędu Miasta i Gminy Ostrzeszów.

ROZDZIAŁ VII

Obszary podlegające obowiązkowej deratyzacji i terminy jej przeprowadzania

§28

1. Na terenach nieruchomości powinna być co najmniej raz w roku przeprowadzona deratyzacja.
2. Terminy przeprowadzenia obowiązkowej deratyzacji Zarząd Miasta podaje do wiadomości poprzez obwieszczenie.

ROZDZIAŁ VIII

Przepisy karne

§29

1. Nadzór nad realizacją obowiązków właścicieli nieruchomości oraz innych podmiotów wymienionych w niniejszym Regulaminie sprawuje Burmistrz Miasta i Gminy Ostrzeszów osobiście lub przez upoważnionych pracowników.
2. Kto nie wykonuje obowiązków określonych w Regulaminie podlega przepisom karnym określonym w ustawie o utrzymaniu czystości i porządku w gminach (j.t. Dz.U. Nr 132, poz. 622 z późn.zm.).

Przewodniczący
Rady Miejskiej
(-) mgr inż. Ryszard Rewinkowski

3100

UCHWAŁA Nr XLI/423/2002 RADY GMINY ŻŁOTÓW

z dnia 26 czerwca 2002 r.

w sprawie zmiany miejscowego planu zagospodarowania przestrzennego gminy Żłotów na obszarze wsi Zalesie

Na podstawie art. 18 ust. 2 pkt 5 ustawy z dnia 8 marca 1990 roku o samorządzie gminnym (Dz.U. z 2001 r. Nr 142, poz. 1591) i art. 26 ustawy z dnia 7 lipca 1994 r. o zagospodarowaniu przestrzennym (Dz.U. z 1999 r. Nr 15, poz. 139 z późniejszymi zmianami) oraz podjętymi przez Radę Gminy Żłotów uchwałami: Nr XII/147/99 z dnia 30 września 1999 r., Nr XII/148/99 z dnia 30 września 1999 r., Nr XII/151/99 z dnia 30 września 1999 r. w sprawie zmiany miejscowego planu zagospodarowania przestrzennego gminy Żłotów na obszarze wsi Zalesie, Rada Gminy Żłotów uchwala, co następuje:

USTALENIA OGÓLNE

§1

1. Uchwala się zmianę miejscowego planu ogólnego zagospodarowania przestrzennego gminy Żłotów na obszarze wsi Zalesie, zwaną dalej zmianą planu.
2. Zmiana planu obejmuje obszar oznaczony na rysunku zmiany planu w skali 1:1000 (działki o numerach geodezyjnych: 45, 63, 64, 65) zwanym dalej rysunkiem zmiany planu, stanowiącym załącznik do uchwały.
3. Przedmiotem uchwalenia zmiany planu jest ustalenie:
 - przeznaczenia terenów oraz linii rozgraniczających tereny o różnych funkcjach i zasadach zagospodarowania,
 - linii rozgraniczających dróg,
 - zasad i standardów kształtowania zabudowy, oraz zagospodarowania terenu, w tym linii zabudowy i gabarytów obiektów,
 - zasad i warunków podziału na działki budowlane,
 - zasad obsługi w zakresie infrastruktury technicznej i komunikacji.

§2

Celem regulacji zawartych w ustaleniach planu zgodnie z art. 3 ustawy z dnia 7 lipca 1994 r. o zagospodarowaniu przestrzennym jest:

- 1) umożliwienie realizacji zamierzeń inwestycyjnych dla terenów wskazanych w zmianie planu jako:
 - a) tereny zabudowy rekreacyjnej z usługami gastronomii, mieszkalnictwa zbiorowego (hotel, pensjonat), handlu i sportu,
 - b) tereny zabudowy jednorodzinnej.
- 2) zapewnienie realizacji celów publicznych lokalnych w zakresie infrastruktury technicznej i ochrony środowiska przyrodniczego.

§3

1. Na obszarze objętym zmianą planu wyznacza się:

- 1) teren zabudowy rekreacyjnej całorocznego wypoczynku oznaczony na rysunku zmiany planu symbolem 1ZR,
 - 2) teren zabudowy rekreacyjnej całorocznego wypoczynku z możliwością realizacji usług handlu oznaczony na rysunku zmiany planu symbolem 2ZR,
 - 3) teren zabudowy rekreacyjnej całorocznego wypoczynku z funkcją usług administracji oznaczony na rysunku zmiany planu symbolem 3ZR,
 - 4) teren zabudowy jednorodzinnej oznaczony na rysunku zmiany planu symbolem Mj,
 - 5) teren usług - mieszkalnictwa zbiorowego oznaczony na rysunku zmiany planu symbolem UMz,
 - 6) teren zieleni urządzonej oznaczony na rysunku zmiany planu symbolem 1ZP,
 - 7) teren zieleni urządzonej z możliwością realizacji usług sportu oznaczony na rysunku zmiany planu symbolem 2ZP,
 - 8) teren przejść pieszych oznaczony na rysunku zmiany planu symbolem KX,
 - 9) teren komunikacji oznaczony na rysunku zmiany planu symbolem KD1, KD2,
 - 10) teren urządzeń elektroenergetycznych oznaczony na rysunku zmiany planu symbolem EE,
 - 11) teren urządzeń odprowadzania ścieków oznaczony na rysunku zmiany planu symbolem NOp i Np.
2. Tereny, o których mowa w ust. 1 pkt 8, 9 stanowią przestrzeń do realizacji liniowych urządzeń infrastruktury technicznej.
 3. Obowiązującymi ustaleniami zmiany planu są następujące oznaczenia graficzne na rysunku zmiany planu:
 - 1) granica planu,
 - 2) linie rozgraniczające tereny o różnym sposobie zagospodarowania,
 - 3) linie podziału wewnętrznego,
 - 4) obowiązujące linie zabudowy,
 - 5) nieprzekraczalne linie zabudowy.
 4. Ustalenia zmiany planu obejmują:
 - 1) zasady wynikające z przepisów szczególnych:
 - a) zabudowę projektować i realizować zgodnie z przepisami szczególnymi, w tym sanitarnymi, ochrony środowiska, ochrony przeciwpożarowej oraz prawa budowlanego,
 - b) w zakresie warunków konserwatorskich - konieczność uzgadniania z Konserwatorem Zabytków Archeologicznych przyszłych prac ziemnych celem objęcia ich nadzorem archeologicznym, ponieważ na terenie objętym planem stwierdzono ślady osadnictwa pradziejowego,
 - c) w zakresie komunikacyjnym:

- do każdej działki budowlanej oraz do budynku i urządzeń z nim związanych należy zapewnić dojazd od drogi publicznej, odpowiednie do przeznaczenia i sposobu jego użytkowania oraz wymagań ochrony przeciwpożarowej, określonych w przepisach szczególnych,
 - drogi dojazdowe wewnętrzne należy projektować zgodnie z obowiązującymi przepisami szczególnymi dotyczącymi m.in. szerokości jezdni i linii rozgraniczających, trójkątów widoczności na skrzyżowaniach, nośności nawierzchni,
 - stosownie do wielkości programu świadczonych usług należy zapewnić odpowiednią ilość miejsc postojowych, zabezpieczającą potrzeby w zakresie parkowania samochodów (klientów i właściciela obiektu) z zachowaniem warunków technicznych określonych odrębnymi przepisami,
 - miejsca parkowania należy lokalizować na własnej posesji,
- d) w zakresie ochrony środowiska - podmiot korzystający ze środowiska obowiązany jest zapewnić przestrzeganie wymagań ochrony środowiska, a przede wszystkim przeciwdziałać zanieczyszczeniom, które polegać powinny na zapobieganiu lub ograniczaniu wprowadzania do środowiska substancji lub energii zgodnie z zapisami ustawy z dnia 27 kwietnia 2001 r. Prawo ochrony środowiska (Dz.U. z 2001 r. Nr 62, poz. 627),
- 2) lokalizację budynku każdorazowo poprzedzić badaniami podłoża gruntowego,
 - 3) zachować naturalne ukształtowanie terenu, niwelacja terenu może być zastosowana wyłącznie w celu właściwego posadowienia budynku i realizacji dojazdu do działek,
 - 4) na wszystkich działkach obowiązuje zakaz lokalizacji obiektów nietrwałych i tymczasowych,
 - 5) zgodnie z art. 37 ust. 1 ustawy z dnia 7 lipca 1994 roku o zagospodarowaniu przestrzennym tereny, o których mowa w ust. 1 mogą być użytkowane w sposób dotychczasowy do czasu ich zagospodarowania zgodnie ze zmianą planu,
 - 6) akty prawa i problematyka w nich zawarta, powinny być stosowane, odpowiednio na dzień wydawania decyzji, opinii i uzgodnień administracyjnych.

§4

Ilekroć w przepisach niniejszej uchwały jest mowa o:

1. Funkcji podstawowej - należy przez to rozumieć funkcję, która przeważa na obszarze wyznaczonym przez linie rozgraniczające tereny o różnym sposobie zagospodarowania.
2. Funkcji uzupełniającej - należy przez to rozumieć wprowadzenie funkcji dodatkowej do podstawowej, która uzupełnia lub wzbogaca zagospodarowanie terenu.

USTALENIA SZCZEGÓŁOWE

§5

Dla terenu zabudowy rekreacyjnej całorocznego wypoczynku, oznaczonego na rysunku symbolem 1ZR, ustala się:

- 1) przeznaczenie terenu:
 - a) funkcja podstawowa - zabudowa rekreacyjna,
 - b) funkcje wyłączone - zakaz lokalizacji wolnostojących budynków gospodarczych i upraw pod szkłem. Zakaz sytuowania obiektów przypominających domki campingowe lub altany, Zakaz lokalizacji obiektów usługowo-warsztatowych. Zakaz wprowadzania inwestycji szczególnie szkodliwej dla środowiska i zdrowia ludzkiego.
- 2) warunki kształtowania zabudowy terenu:
 - a) zabudowy rekreacyjnej
 - wysokość obiektu do dwóch kondygnacji, w tym poddasze użytkowe,
 - rodzaj dachu - stromy o kącie pochylenia połaci dachowej od 35° do 45°, kryty dachówką, blachą dachówkopodobną lub innym materiałem przypominającym dachówkę,
 - wielkość budynku, forma architektoniczna i technologia wykonania powinna nawiązywać do budownictwa mieszkaniowego,
 - b) budynku garażu
 - wysokość - jedna kondygnacja,
 - rodzaj dachu - formą i kolorem (kształt, kąt pochylenia połaci dachowej oraz rodzaj pokrycia) nawiązać do dachu budynku rekreacyjnego,
 - c) linie zabudowy - zgodnie z oznaczeniem na rysunku zmiany planu,
- 3) warunki zagospodarowania terenu:
 - a) na każdej działce, prawo do budowy jednego obiektu kubaturowego z funkcją rekreacyjną,
 - b) na każdej działce, prawo do budowy dwóch garaży wolnostojących - preferowana zabudowa bliźniacza,
 - c) prawo do lokalizowania zabudowy na granicy działki, jeżeli na rysunku zmiany planu inaczej nie określono linii zabudowy,
 - d) zakaz wprowadzania zabudowy w strefie zbiornika bezodpływowego do czasu jego likwidacji,
 - e) maksymalna powierzchnia zabudowy działki - 30% powierzchni całej działki,
 - f) teren niezabudowany zagospodarować (przez nasadzenia) zielenią średnią, niską (trawnikami) i wysoką,
 - g) wymagania parkingowe - na każdej działce należy wyznaczyć minimum dwa miejsca postojowe dla samochodów osobowych,
 - h) ogrodzenie
 - od strony zewnętrznej osiedla - jednolite dla całego osiedla,
 - od strony wewnętrznej osiedla - ażurowe do wysokości 1,20 m obowiązkowo obsadzone zielenią ozdobną,
 - bramy wjazdowe - na każdą posesję sytuować w odległości 2,0 m od granicy działki,
- 4) zasady obsługi infrastruktury:
 - a) drogi - dojazd od ulic dojazdowych „KD”,
 - b) pozostałe warunki zgodnie z zapisami §15 niniejszej uchwały,
- 5) warunki scalania i podziału nieruchomości:
 - a) zakaz tworzenia działek o powierzchni mniejszej niż 1000 m²,
 - b) możliwość scalania działek i prawo realizacji zabudowy zgodnie z zapisami niniejszego §,

- 6) warunki wynikające z ochrony środowiska:
- ustala się wymóg stosowania tzw. „zielonych parkingów”, odizolowanych od podłoża warstwą nieprzepuszczalną dla zanieczyszczeń płynnych,
 - nakazuje się takie sytuowanie budynków, które zapewni należyte przewietrzanie obszaru objętego zmianą planu.

§6

Dla terenu zabudowy rekreacyjnej z możliwością realizacji usług, oznaczonego na rysunku symbolem ZZR, ustala się:

- przeznaczenie terenu:
 - funkcja podstawowa - zabudowa rekreacyjna (zabudowa jednorodzinna),
 - funkcja uzupełniająca - zabudowa usługowa,
 - funkcje wyłączone - zakaz lokalizacji wolnostojących budynków gospodarczych i upraw pod szkłem. Zakaz sytuowania obiektów przypominających domki campingowe lub altany. Zakaz lokalizacji obiektów usługowo - warsztatowych. Zakaz wprowadzania inwestycji szczególnie szkodliwej dla środowiska i zdrowia ludzkiego.
Wyklucza się lokalizację usług o zatrudnieniu lub stałej obsłudze powyżej dwóch osób, lub z zastosowaniem maszyn i urządzeń uciążliwych tj. emitujących hałas o natężeniu powyżej 50 dB, przykre zapachy, szkodliwe substancje, promieniowanie lub blask, lub wymagających magazynu większego niż 20,0 m³,
- warunki kształtowania zabudowy terenu:
 - zabudowy rekreacyjnej
 - wysokość obiektu do dwóch kondygnacji, w tym poddasze użytkowe,
 - rodzaj dachu - stromy o kącie pochylenia połaci dachowej od 35° do 45°, kryty dachówką, blachą dachówkopodobną lub innym materiałem przypominającym dachówkę,
 - budynku garażu
 - wysokość - jedna kondygnacja,
 - rodzaj dachu - formą i kolorem (kształt, kąt pochylenia połaci dachowej oraz rodzaj pokrycia) nawiązać do dachu budynku rekreacyjnego,
 - linie zabudowy - zgodnie z oznaczeniem na rysunku zmiany planu,
 - regulacje inne
 - usługa handlu - wbudowana w obiekt rekreacyjny,
 - dostęp do usług - z poziomu terenu,
- warunki zagospodarowania terenu:
 - prawo do budowy jednego obiektu kubaturowego z funkcją rekreacyjną,
 - prawo do budowy dwóch garaży wolnostojących - preferowana zabudowa bliźniacza,
 - teren niezabudowany zagospodarować (przez nasadzenia) zielenią średnią, niską (trawnikami) i wysoką,
 - wymagania parkingowe
 - minimum dwa miejsca postojowe dla samochodów osobowych,
 - dla funkcji usług - zapewnić niezbędną ilość miejsc postojowych dla personelu i klientów,
 - ogrodzenie
 - od strony zewnętrznej osiedla - jednolite dla całego osiedla,

- od strony wewnętrznej osiedla - ażurowe do wysokości 1,20 m obowiązkowo obsadzone zielenią ozdobną,
 - bramy wjazdowe - na każdą posesję sytuować w odległości 2,0 m od granicy działki,
- zasady obsługi infrastruktury:
 - drogi - dojazd od ulic dojazdowych „KD”,
 - prawo wykonania dwóch wjazdów na działkę
 - jeden do części mieszkalnej,
 - drugi do części usługowej,
 - pozostałe warunki zgodnie z zapisami §15 niniejszej uchwały,
 - warunki scalania i podziału nieruchomości - zakaz podziałów,
 - warunki wynikające z ochrony środowiska - ustala się wymóg stosowania tzw. „zielonych parkingów”, odizolowanych od podłoża warstwą nieprzepuszczalną dla zanieczyszczeń płynnych.

§7

Dla terenu zabudowy rekreacyjnej z możliwością realizacji usług administracji, oznaczonego na rysunku symbolem 3ZR, ustala się:

- Przeznaczenie terenu:
 - funkcja podstawowa - zabudowa rekreacyjna (zabudowa jednorodzinna),
 - funkcja uzupełniająca - zabudowa usług-administracji,
 - funkcje wyłączone - zakaz lokalizacji wolnostojących budynków gospodarczych i upraw pod szkłem. Zakaz sytuowania obiektów przypominających domki campingowe lub altany. Zakaz lokalizacji obiektów usługowo - warsztatowych. Zakaz wprowadzania inwestycji szczególnie szkodliwej dla środowiska i zdrowia ludzkiego,
- warunki kształtowania zabudowy terenu:
 - zabudowy rekreacyjnej
 - wysokość obiektu do dwóch kondygnacji, w tym poddasze użytkowe,
 - rodzaj dachu - stromy o kącie pochylenia połaci dachowej od 35° do 45°, kryty dachówką, blachą dachówkopodobną lub innym materiałem przypominającym dachówkę,
 - budynku garażu
 - wysokość - jedna kondygnacja,
 - rodzaj dachu - stromy - formą, kolorem (kształt, kąt pochylenia połaci dachowej oraz rodzaj pokrycia) nawiązać do dachu budynku rekreacyjnego,
 - budynku portierni
 - wysokość - jedna kondygnacja,
 - rodzaj dachu - stromy - formą, kolorem (kształt, kąt pochylenia połaci dachowej oraz rodzaj pokrycia) nawiązać do dachu budynku rekreacyjnego,
 - lokalizować od strony wjazdu w odległości od 1,0 m do 2,0 m od granicy działki,
 - linie zabudowy - zgodnie z oznaczeniem na rysunku zmiany planu,
 - regulacje inne
 - funkcja usług administracji - wbudowana w obiekt rekreacyjny (biuro zarządcy całego osiedla),
 - dostęp do usług - z poziomu terenu,
- warunki zagospodarowania terenu:

- a) prawo do budowy jednego obiektu kubaturowego z funkcją rekreacyjną,
 - b) prawo do budowy dwóch garaży wolnostojących - preferowana zabudowa bliźniacza,
 - c) prawo do budowy obiektu portierni,
 - d) prawo do lokalizowania zabudowy na granicy działki, jeżeli na rysunku zmiany planu inaczej nie określono linii zabudowy,
 - e) teren niezabudowany zagospodarować (przez nasadzenia) zielenią średnią, niską (trawnikami) i wysoką,
 - f) wymagania parkingowe
 - minimum dwa miejsca postojowe dla samochodów osobowych,
 - dla funkcji usług - zapewnić niezbędną ilość miejsc postojowych dla personelu i klientów,
 - g) ogrodzenie
 - od strony zewnętrznej osiedla - jednolite dla całego osiedla,
 - od strony wewnętrznej osiedla - ażurowe do wysokości 1,20 m obowiązkowo obsadzone zielenią ozdobną,
 - bramy wjazdowe - w odległości 2 m od granicy działki,
- 4) zasady obsługi infrastruktury:
- a) drogi - dojazd od ulic dojazdowych „KO”,
 - b) prawo wykonania dwóch wjazdów na działkę - jeden do części mieszkalnej, - drugi do części usługowej,
 - c) pozostałe warunki zgodnie z zapisami §15 niniejszej uchwały,
- 5) warunki scalania i podziału nieruchomości - zakaz podziałów,
- 6) warunki wynikające z ochrony środowiska - ustala się wymóg stosowania tzw. „zielonych parkingów”, odizolowanych od podłoża warstwą nieprzepuszczalną dla zanieczyszczeń płynnych.

§8

Dla terenu usług - mieszkalnictwa zbiorowego, oznaczonego na rysunku symbolem UMz, ustala się:

- 1) przeznaczenie terenu:
 - a) funkcja podstawowa - budownictwo zamieszkania zbiorowego (hotel),
 - b) funkcja uzupełniająca-usługi gastronomii,
 - c) funkcje wyłączone - zakaz lokalizacji wolnostojących budynków gospodarczych i upraw pod szkłem. Zakaz sytuowania obiektów przypominających domki campingowe lub altany. Zakaz lokalizacji obiektów usługowo-warsztatowych. Zakaz wprowadzania inwestycji szczególnie szkodliwej dla środowiska i zdrowia ludzkiego.
Wyklucza się lokalizację usług o zatrudnieniu lub stałej obsłudze powyżej dwóch osób (nie dotyczy gastronomii, hoteli, pensjonatów) lub z zastosowaniem maszyn i urządzeń uciążliwych tj. emitujących hałas o natężeniu powyżej 50 dB, przykre zapachy, szkodliwe substancje, promieniowanie lub blask, lub wymagających magazynu większego niż 20,0 m².
- 2) warunki kształtowania zabudowy terenu:
 - a) zabudowy zamieszkania zbiorowego

- wysokość obiektu do dwóch kondygnacji, w tym poddasze użytkowe,
 - rodzaj dachu - stromy o kącie pochylenia połaci dachowej od 35° do 45°, kryty dachówką, blachą dachówkopodobną lub innym materiałem przypominającym dachówkę,
- b) budynku garażu
 - wysokość - jedna kondygnacja,
 - rodzaj dachu - stromy - formą, kolorem (kształt, kąt pochylenia połaci dachowej oraz rodzaj pokrycia) nawiązać do dachu budynku zamieszkania zbiorowego,
 - c) linie zabudowy - zgodnie z oznaczeniem na rysunku zmiany planu,
 - d) regulacje inne
 - prawo do umieszczenia w bryle budynku akcentu architektonicznego (dominantyarchitektonicznej) do wysokości jednej kondygnacji, tj. do trzech kondygnacji od poziomu terenu,
 - prawo do realizacji w budynku zamieszkania zbiorowego jednego mieszkania dla właściciela obiektu,
- 3) warunki zagospodarowania terenu:
- a) prawo do budowy jednego obiektu kubaturowego z funkcją usług (zamieszkania zbiorowego i gastronomii),
 - b) prawo do budowy dwóch garaży wolnostojących - preferowana zabudowa bliźniacza,
 - c) teren niezabudowany zagospodarować (przez nasadzenia) zielenią średnią, niską (trawnikami) i wysoką,
 - d) wymagania parkingowe
 - min. 3 miejsca postojowe na 100 m² powierzchni całkowitej usług,
 - min. 1 miejsce postojowe na 4 zatrudnionych,
- 4) zasady obsługi infrastruktury:
- a) drogi - dojazd od ulic dojazdowych „KD”,
 - b) pozostałe warunki zgodnie z zapisami §15 niniejszej uchwały,
- 5) warunki scalania i podziału nieruchomości - zakaz podziałów,
- 6) warunki wynikające z ochrony środowiska - ustala się wymóg stosowania tzw. „zielonych parkingów”, odizolowanych od podłoża warstwą nieprzepuszczalną dla zanieczyszczeń płynnych.

§9

Dla terenu zabudowy jednorodzinnej, oznaczonego na rysunku symbolem Mj, ustala się:

- 1) przeznaczenie terenu:
 - a) funkcja podstawowa - zabudowa jednorodzinna,
 - b) funkcje wyłączone - zakaz lokalizacji wolnostojących budynków gospodarczych. Zakaz sytuowania obiektów przypominających domki campingowe lub altany. Zakaz lokalizacji obiektów usługowo - warsztatowych. Zakaz wprowadzania inwestycji szczególnie szkodliwej dla środowiska i zdrowia ludzkiego.
- 2) warunki kształtowania zabudowy terenu:
 - a) zabudowy jednorodzinnej
 - wysokość obiektu do dwóch kondygnacji, w tym poddasze użytkowe,

- rodzaj dachu - stromy o kącie pochylenia połaci dachowej od 35° do 45°, kryty dachówką, blachą dachówkopodobną lub innym materiałem przypominającym dachówkę,
 - b) budynku garażu
 - wysokość - jedna kondygnacja,
 - rodzaj dachu - stromy o kącie pochylenia połaci dachowej od 35° do 45°, kryty dachówką, blachą dachówkopodobną lub innym materiałem przypominającym dachówkę,
 - c) linie zabudowy - zgodnie z oznaczeniem na rysunku zmiany planu,
 - d) regulacje inne - formę architektoniczną budynków kształtować w nawiązaniu do istniejącej architektury tego regionu,
- 3) warunki zagospodarowania terenu:
- a) prawo do budowy jednego obiektu kubaturowego funkcją mieszkalną,
 - b) prawo do budowy jednego garażu wolnostojącego,
 - c) teren niezabudowany zagospodarować (przez nasadzenia) zielenią średnią, niską (trawnikami) i wysoką,
 - d) wymagania parkingowe - minimum dwa miejsca postojowe dla samochodów osobowych,
 - e) ogrodzenie - od strony przyległej do ulic publicznych, prawo do ogrodzenia jedynie ażurowego,
- 4) zasady obsługi infrastruktury:
- a) drogi - dojazd od istniejących ulic dojazdowych,
 - b) pozostałe warunki zgodnie z zapisami §15 niniejszej uchwały,
- 5) warunki scalania i podziału nieruchomości - zakaz podziałów,
- 6) warunki wynikające z ochrony środowiska - ustala się wymóg stosowania tzw. „zielonych parkingów”, odizolowanych od podłoża warstwą nieprzepuszczalną dla zanieczyszczeń płynnych.

§10

Dla terenu zieleni parkowej oznaczonej na rysunku symbolem 1ZP, ustala się:

- 1) przeznaczenie terenu:
- a) funkcja podstawowa - zieleń parkowa: - zieleń urządzonej,
 - b) funkcja uzupełniająca - użytkowanie rekreacyjne - urządzone ciągi spacerowe,
 - c) funkcje wykluczone - wyklucza się lokalizację urządzeń takich jak boiska, mogących powodować erozję terenu,
- 2) warunki kształtowania zabudowy:
- zakaz zabudowy obiektami kubaturowymi,
- 3) warunki zagospodarowania terenu:
- prawo do zagospodarowania zielenią ozdobną niską, średnią i wysoką z elementami małej architektury,
- 4) zasady obsługi infrastruktury:
- nie ustala się,
- 5) warunki scalania i podziału nieruchomości:
- zakaz podziałów,
- 6) warunki wynikające z ochrony środowiska:
- nie ustala się.

§11

Dla terenu zieleni parkowej z usługami sportowymi, oznaczonego na rysunku symbolem 2ZP, ustala się:

- 1) przeznaczenie terenu:
- a) funkcja podstawowa - zieleń parkowa:
 - zieleń urządzonej,
 - b) funkcja uzupełniająca - użytkowanie rekreacyjne
 - teren ogólnodostępnych usług sportu, np. kort tenisowy, mini pole golfowe, boiska do gier sportowych,
 - urządzone ciągi spacerowe,
 - urządzone trasy rowerowe - ścieżki rowerowe,
- 2) warunki kształtowania zabudowy:
- zakaz zabudowy obiektami kubaturowymi,
- 3) warunki zagospodarowania terenu:
- a) prawo do zagospodarowania zielenią ozdobną niską, średnią i wysoką z elementami małej architektury,
 - b) sposób urządzenia terenu musi umożliwić dostęp do zbiornika wodnego odpowiednich służb eksploatacyjnych wraz z pojazdami i sprzętem,
 - c) zakazuje się wycinki drzew za wyjątkiem drzew kolidujących z prawidłowym zagospodarowaniem terenu i budową urządzeń infrastruktury,
- 4) zasady obsługi infrastruktury:
- nie ustala się,
- 5) warunki scalania i podziału nieruchomości:
- zakaz podziałów,
- 6) warunki wynikające z ochrony środowiska:
- nie ustala się,
- 7) inne zapisy:
- możliwość budowy pomostów nad jeziorem, które będą poszerzeniem funkcji rekreacji tego terenu, wymagają odrębnego rozpoznania, ponieważ nie są przedmiotem ustaleń niniejszej uchwały.

§12

Dla terenu urządzeń elektroenergetycznych, oznaczonego na rysunku symbolem EE, ustala się:

- 1) przeznaczenie terenu:
- a) funkcja podstawowa - stacja transformatorowa,
 - b) funkcje wyłączone - zakaz lokalizacji garaży wolnostojących, wolnostojących budynków gospodarczych. Zakaz lokalizacji obiektów usługowo - warsztatowych. Zakaz wprowadzania inwestycji szczególnie szkodliwej dla środowiska i zdrowia ludzkiego,
- 2) warunki kształtowania zabudowy terenu:
- a) wysokość jedna kondygnacja,
 - b) rodzaj dachu - stromy o kącie pochylenia połaci dachowej od 35° do 45° kryty dachówką lub materiałem przypominającym dachówkę,
 - c) linie zabudowy - nie ustala się,
 - d) regulacje inne
 - cokół budynku wykonać z cegły klinkierowej, elewacje z białego tynku,
 - formę architektoniczną budynku kształtować w nawiązaniu do istniejącej architektury tego regionu,
- 3) warunki zagospodarowania terenu:
- a) prawo do budowy jednego obiektu,
 - b) procent powierzchni niezabudowanej i nieutwardzonej (powierzchni biologicznie czynnej) pokrytej roślinnością urządzonej, naturalną lub wodną - min. 10%,
 - c) ogrodzenia - prawo do ogrodzenia jedynie ażurowego,
- 4) warunki scalania i podziału nieruchomości:
- zakaz podziału.

§13

Dla terenu komunikacji, oznaczonego na rysunku symbolem KD1 i KD2, ustala się:

- 1) szerokość w liniach rozgraniczających
 - a) ulica KD1 - 15-25 m,
 - b) ulica KD2 - 12 m,
 - c) szerokość jezdni min. 6,0 m,
- 2) parkingi - nie ustala się,
- 3) inne zapisy:
 - a) prawo do zakwalifikowania, jako ulice wewnętrzne osiedlowe,
 - b) ustala się wydzielenie i urządzenie w liniach rozgraniczających ulicy
 - ścieżki rowerowej o szer. min. 2,0 m,
 - szerokość ciągu pieszego - min. 6,0 m,
 - szerokość ciągu pieszego przyległego do pasa jezdni ulicy KD1 - 1,5 m (po jednej stronie pasa jezdni),
 - jedną jezdnię o dwóch pasach ruchu,
 - szerokość pasa ruchu dla drogi KD1 i KD2 - min. 3,0 m, - pozostałą przestrzeń zagospodarować zielenią ozdobną.

§14

Dla terenu komunikacji, przejść pieszych, oznaczonego na rysunku symbolem KX, ustala się:

- 1) szerokość w liniach rozgraniczających
 - a) według rysunku zmiany planu - min. 6,0 m,
 - b) łączna szerokość ciągu pieszego i rowerowego nie może być mniejsza niż 3,0 m,
- 2) parkingi - nie ustala się,
- 3) inne zapisy
 - a) prawo do nasadzeń zieleni ozdobnej,
 - b) sposób urządzania terenu nie może kolidować z projektowanymi urządzeniami infrastruktury.

§15

Ustala się następujące zasady funkcjonowania infrastruktury technicznej:

Całą sieć infrastruktury technicznej należy układać doziemnie w liniach rozgraniczających ulic i ciągów pieszych, które zostały określone w §13 i 14 uchwały, po- za pasem jezdnym.

- 1) zaopatrzenie w wodę - z istniejącego wodociągu wsi Zalesie,
- 2) odprowadzenie ścieków komunalnych:
 - a) docelowo z terenów zabudowy rekreacyjnej ścieki odprowadzone będą do wiejskiej kanalizacji sanitarnej poprzez wybudowanie przepompowni ścieków i rurociągu tłoczego,
 - b) w pierwszym etapie - grawitacyjnym systemem kanalizacji ściekowej do zbiorników bezodpływowych zlokalizowanych na terenie oznaczonym na rysunku symbolem NOP,
 - c) z terenu zabudowy jednorodzinnej do czasu skanalizowania wsi Zalesie i odprowadzenia ścieków do wiejskiej kanalizacji sanitarnej, ścieki komunalne gromadzone będą w indywidualnych zbiornikach bezodpływowych a następnie wywożone na oczyszczalnię ścieków w Złotowie,
- 3) odprowadzenie wód opadowych:
 - a) z zabudowy jednorodzinnej - powierzchniowo poprzez infiltrację do gruntu,

- b) z zabudowy rekreacyjnej - do jeziora Zaleskiego poprzez sieć kanalizacji deszczowej uzbrojonej w urządzenia do eliminacji osadów i separacji części pływających, w tym również śladów produktów pochodzenia naftowego oznaczonego na rysunku planu symbolem Np.,
- 4) zaopatrzenie w energię elektryczną:
 - z istniejącej linii napowietrznej wsi Zalesie poprzez projektowaną stację transformatorową i linię kablową (NN) zasilającą poszczególne obiekty. Kable energetyczne należy układać poza pasem jezdny drogi,
- 5) zaopatrzenie w gaz:
 - a) w pierwszym etapie - z indywidualnych źródeł zaopatrzenia gaz butlowy propan-butan,
 - b) docelowo - z doprowadzonego gazu przewodowego z sieci gazowej miasta Złotowa,
- 6) zaopatrzenie w ciepło:
 - z indywidualnych źródeł ciepła z zastosowaniem technologii ogrzewania wykluczającej przekraczanie dopuszczalnej emisji zanieczyszczeń wprowadzanych do powietrza, preferuje się kotłownie wykorzystujące ekologiczne źródła ciepła. Preferowanym czynnikiem grzewczym będzie energia elektryczna lub paliwa gazowe,
- 7) usuwanie odpadów:
 - a) komunalnych - zgodnie z przyjętą w gminie zasadą, przez gromadzenie odpadów na własnej posesji i wywożenie taborem specjalistycznym na gminne składowisko odpadów,
 - b) niebezpiecznych - poprzez posiadacza odpadów z zachowaniem obowiązków wynikających z przepisów szczególnych.

§16

Na całym obszarze zmiany planu wprowadza się obowiązek zagospodarowania działek zielenią ozdobną np. trawnikiem w przypadku nie podjęcia budowy zaraz po nabyciu działki.

PRZEPISY KOŃCOWE

§17

Określa się zgodnie z art. 10 ust. 3 ustawy o zagospodarowaniu przestrzennym:

- 1) 20% stawkę dla nieruchomości oznaczonej 1ZR,
 - 2) 20% stawkę dla nieruchomości oznaczonej 2ZR,
 - 3) 20% stawkę dla nieruchomości oznaczonej 3ZR,
 - 4) 20% stawkę dla nieruchomości oznaczonej UMz,
 - 5) 20% stawkę dla nieruchomości oznaczonej Mj.
- służącą naliczaniu wzrostu wartości nieruchomości w związku z uchwaleniem zmiany miejscowego planu zagospodarowania przestrzennego gminy Złotów na obszarze wsi Zalesie.

§18

Tracą moc ustalenia Uchwały Nr XXVI/77/83 Gminnej Rady Narodowej w Złotowie z dnia 23 września 1983 roku w sprawie miejscowego planu ogólnego zagospodarowania przestrzennego gminy Złotów na obszarze objętym niniejszą uchwałą.

§19

Wykonanie uchwały powierza się Zarządowi Gminy Złotów.



§20

Uchwała wchodzi w życie po upływie 14 dni od daty ogłoszenia w Dzienniku Urzędowym Województwa Wielkopolskiego.

Przewodniczący Rady
(-) *Sławomir Czyżyk*

3101

UCHWAŁA Nr XLI/424/2002 RADY GMINY ŻŁOTÓW

z dnia 26 czerwca 2002 r.

w sprawie zmiany miejscowego planu ogólnego zagospodarowania przestrzennego gminy Żłotów na obszarze wsi Święta

Na podstawie art. 18 ust. 2 pkt 5, art. 40 ust. 1 ustawy z dnia 8 marca 1990 roku o samorządzie gminnym (Dz.U. z 2001 r. Nr 142, poz. 1591) oraz art. 26 w związku z art. 7, art. 8 ust. 1-3, art. 9, art. 10 ust. 1, 2 i 3, art. 29 ustawy z dnia 7 lipca 1994 roku o zagospodarowaniu przestrzennym (Dz.U. z 1999 r. Nr 15, poz. 139 z późniejszymi zmianami) oraz podjętą uchwałą Nr XI/122/99 Rady Gminy Żłotów z dnia 26 sierpnia 1999 roku, Rada Gminy Żłotów uchwała, co następuje:

USTALENIA OGÓLNE

§1

1. Uchwała się zmianę miejscowego planu ogólnego zagospodarowania przestrzennego gminy Żłotów na obszarze wsi Święta, zwaną dalej zmianą planu.
2. Zmiana planu obejmuje obszar oznaczony na rysunku zmiany planu w skali 1:1000 (działki o numerach geodezyjnych 270/1, 270/2, 270/3) zwanym dalej rysunkiem zmiany planu, stanowiącym załącznik do uchwały.
3. Przedmiotem uchwalenia zmiany planu jest ustalenie:
 - przeznaczenie terenów oraz linii rozgraniczających tereny o różnych funkcjach,
 - zasad i standardów kształtowania zabudowy oraz zagospodarowania terenu, w tym linii zabudowy i gabarytów obiektów,
 - zasad i warunków podziału na działki,
 - zasad obsługi w zakresie infrastruktury technicznej i komunikacji.

§2

Celem regulacji zawartych w ustaleniach zmiany planu, zgodnie z art. 3 ustawy o zagospodarowaniu przestrzennym jest:

- 1) umożliwienie realizacji zamierzeń inwestycyjnych dla terenu wskazanego w zmianie planu jako teren zabudowy mieszkaniowej i teren upraw ogrodniczych (sadów) z obiektami magazynowymi,
- 2) zapewnienie realizacji zamierzeń w zakresie infrastruktury technicznej.

§3

1. Na obszarze objętym zmianą planu, wyznacza się:
 - 1) teren upraw ogrodniczych, oznaczony na rysunku zmiany planu symbolem „RO”,
 - 2) teren zabudowy jednorodzinnej, oznaczony na rysunku zmiany planu symbolem „Mj”,
 - 3) teren urządzeń elektroenergetycznych, oznaczony na rysunku zmiany planu symbolem „EE”,
 - 4) teren komunikacji, oznaczony na rysunku zmiany planu symbolem „KL”.
2. Obowiązującymi ustaleniami zmiany planu są następujące oznaczenia graficzne na rysunku zmiany planu:
 - 1) granica zmiany planu,
 - 2) linia rozgraniczająca tereny o różnych funkcjach,
 - 3) nieprzekraczalna linia zabudowy.
3. Ustalenia zmiany planu obejmują:
 - 1) zasady wynikające z przepisów szczególnych:
 - a) zabudowę projektować i realizować zgodnie z przepisami szczególnymi, w tym sanitarnymi, ochrony środowiska, ochrony przeciwpożarowej oraz prawa budowlanego,
 - b) w zakresie warunków konserwatorskich - konieczność uzgadniania z Konserwatorem Zabytków Archeologicznych przyszłych prac ziemnych celem objęcia ich nadzorem archeologicznym, ponieważ na terenie objętym planem stwierdzono ślady osadnictwa pradziejowego,
 - c) w zakresie komunikacyjnym:
 - do każdej działki budowlanej oraz do budynku i urządzeń z nim związanych należy zapewnić dojazd i dojazd od drogi publicznej, odpowiednie do przeznaczenia i sposobu jego użytkowania oraz wymagań ochrony przeciwpożarowej, określonych w przepisach szczególnych,
 - drogi dojazdowe wewnętrzne należy projektować zgodnie z obowiązującymi przepisami szczególnymi dotyczącymi m.in. szerokości jezdni i linii rozgraniczających, trójkątów widoczności na skrzyżowaniach, nośności nawierzchni,

- stosownie do wielkości programu świadczonych usług należy zapewnić odpowiednią ilość miejsc postojowych, zabezpieczającą potrzeby w zakresie parkowania samochodów (klientów i właściciela obiektu) z zachowaniem warunków technicznych określonych odrębnymi przepisami,
 - miejsca parkowania należy lokalizować na własnej posesji,
- d) w zakresie ochrony środowiska - podmiot korzystający ze środowiska obowiązany jest zapewnić przestrzeganie wymagań ochrony środowiska, a przede wszystkim przeciwdziałać zanieczyszczeniom, które polegać powinny na zapobieganiu lub ograniczaniu wprowadzania do środowiska substancji lub energii zgodnie z zapisami ustawy z dnia 27 kwietnia 2001 r. Prawo ochrony środowiska (Dz.U. z 2001 r. Nr 62, poz. 627),
- 2) lokalizację budynku każdorazowo poprzedzić badaniami podłoża gruntowego,
 - 3) zachować naturalne ukształtowanie terenu, niwelacja terenu może być zastosowana wyłącznie w celu właściwego posadowienia budynku i realizacji dojazdu do działek,
 - 4) na wszystkich działkach obowiązuje zakaz lokalizacji obiektów nietrwałych i tymczasowych,
 - 5) zgodnie z art. 37 ust. 1 ustawy z dnia 7 lipca 1994 roku o zagospodarowaniu przestrzennym tereny, o których mowa w ust. 1 mogą być użytkowane w sposób dotychczasowy do czasu ich zagospodarowania zgodnie ze zmianą planu.

§4

Ilekroć w uchwale jest mowa o:

- 1) funkcji podstawowej - rozumie się przez to funkcję, która przeważa na wydzielonej przez obowiązujące i nieprzekraczalne linie zabudowy części terenu przeznaczonej pod zabudowę,
- 2) funkcji uzupełniającej - rozumie się przez to wprowadzenie funkcji dodatkowej do podstawowej, która uzupełnia lub wzbogaca zagospodarowanie terenu.

USTALENIA SZCZEGÓŁOWE

§5

Dla terenu upraw ogrodniczych, oznaczonego na rysunku zmiany planu symbolem „RO”, ustala się:

- 1) przeznaczenie terenu
 - a) funkcja podstawowa - uprawy ogrodnicze,
 - b) funkcja uzupełniająca - zabudowa magazynowo składowa, przetwórnia owoców,
 - c) funkcje wyłączone - zakaz lokalizacji garaży wolnostojących. Zakaz wprowadzania inwestycji szczególnie szkodliwej dla środowiska i zdrowia ludzkiego.
- 2) warunki kształtowania zabudowy terenu
 - a) wysokość do trzech kondygnacji i nie większa niż 10,0 m licząc od poziomu terenu do kalenicy,
 - b) rodzaj dachu - stromy o kącie pochylenia połaci dachowej min. 30°,
 - c) prawo lokalizacji budynków na terenie wyznaczonym przez nieprzekraczalne linie zabudowy,

- d) regulacje inne - formę architektoniczną budynków kształtować w nawiązaniu do istniejącej architektury tego rejonu.
- 3) warunki zagospodarowania terenu
 - a) prawo do lokalizowania zabudowy na granicy działki, jeżeli na rysunku planu inaczej nie określono linii zabudowy,
 - b) ogrodzenie - od strony przyległej do drogi publicznej, prawo do ogrodzenia jedynie ażurowego.
- 4) zasady obsługi infrastruktury
 - a) drogi - dojazd od drogi lokalnej „KL”,
 - b) pozostałe warunki zgodnie z zapisami §9 niniejszej uchwały.
- 5) warunki scalania i podziału nieruchomości - zakaz tworzenia nowych działek z zabudową magazynowo - składową, przetwórną owoców,
- 6) warunki wynikające z ochrony środowiska - ustala się wymóg stosowania tzw. „zielonych parkingów”, odizolowanych od podłoża warstwą nieprzepuszczalną dla zanieczyszczeń płynnych.

§6

Dla terenu zabudowy jednorodzinnej, oznaczonego na rysunku zmiany planu symbolem „Mj”, ustala się:

- 1) przeznaczenie terenu
 - a) funkcja podstawowa - zabudowa jednorodzinna,
 - b) funkcje wyłączone - zakaz lokalizacji wolnostojących budynków gospodarczych. Zakaz lokalizacji obiektów usługowo - warsztatowych. Zakaz wprowadzania inwestycji szczególnie szkodliwej dla środowiska i zdrowia ludzkiego.
- 2) warunki kształtowania zabudowy terenu
 - a) zabudowy jednorodzinnej
 - wysokość do trzech kondygnacji w tym poddasze użytkowe,
 - rodzaj dachu - stromy o kącie pochylenia połaci dachowej od 30° do 45°, usytuowany dłuższą krawędzią kalenicy równoległe do drogi,
 - b) budynku garażu
 - wysokość - jedna kondygnacja - do 4,0 m od poziomu terenu do okapu dachu,
 - dach stromy o kącie pochylenia połaci dachowej od 35° do 45°,
 - c) linie zabudowy - zgodnie z oznaczeniem na rysunku planu,
 - d) regulacje inne - formę architektoniczną budynków kształtować w nawiązaniu do istniejącej architektury tego rejonu.
- 3) warunki zagospodarowania terenu
 - a) prawo do budowy jednego budynku mieszkalnego w zabudowie jednorodzinnej,
 - b) prawo do budowy dwóch garaży wolnostojących - preferowana zabudowa bliźniacza,
 - c) prawo do lokalizowania zabudowy na granicy działki, jeżeli na rysunku planu inaczej nie określono linii zabudowy,
 - d) ogrodzenie - od strony przyległej do drogi publicznej, prawo do ogrodzenia jedynie ażurowego.
- 4) zasady obsługi infrastruktury
 - a) drogi - dojazd od drogi lokalnej „KL”,

- b) pozostałe warunki zgodnie z zapisami §9 niniejszej uchwały.
- 5) warunki scalania i podziału nieruchomości - zakaz tworzenia nowych działek.
- 6) warunki wynikające z ochrony środowiska - ustala się wymóg stosowania tzw. „zielonych parkingów”, odizolowanych od podłoża warstwą nieprzepuszczalną dla zanieczyszczeń płynnych.

§7

Dla terenu urządzeń elektroenergetycznych, oznaczonego na rysunku zmiany planu symbolem „EE”, ustala się:

- 1) przeznaczenie terenu
 - a) funkcja podstawowa - stacja transformatorowa,
 - b) funkcje wyłączone - zakaz lokalizacji garaży wolnostojących, wolnostojących budynków gospodarczych. Zakaz lokalizacji obiektów usługowo-warsztatowych. Zakaz wprowadzania inwestycji szczególnie szkodliwej dla środowiska i zdrowia ludzkiego,
- 2) warunki kształtowania zabudowy terenu
 - a) wysokość - jedna kondygnacja,
 - b) rodzaj dachu - wskazany stromy, nachylenia połaci dachu - min 35°,
 - c) linie zabudowy - nie ustala się,
 - d) regulacje inne - formę architektoniczną budynku kształtować w nawiązaniu do istniejącej architektury tego regionu,
- 3) warunki zagospodarowania terenu
 - a) prawo do budowy jednego obiektu,
 - b) procent powierzchni niezabudowanej i nieutwardzonej (powierzchni biologicznie czynnej) pokrytej roślinnością urządzoną, naturalną lub wodną- min. 10%,
 - c) ogrodzenie - prawo do ogrodzenia jedynie ażurowego,
- 4) warunki scalania i podziału nieruchomości - zakaz podziału.

§8

Dla terenu komunikacji (droga lokalna), oznaczonego na rysunku zmiany planu symbolem „KL”, ustala się:

- 1) szerokość w liniach rozgraniczających - 20,0 m, szerokość jezdni min. 6,0 m,
- 2) parkingi - nie ustala się,
- 3) inne zapisy - obszar do realizacji celów publicznych w zakresie infrastruktury technicznej.

§9

Ustala się następujące zasady obsługi terenu w zakresie infrastruktury technicznej:

- 1) zaopatrzenie w wodę - z istniejącego wodociągu wsi Święta,
- 2) odprowadzenie ścieków sanitarnych - do istniejącej kanalizacji sanitarnej wsi Święta, a następnie na miejską oczyszczalnię ścieków w Złotowie,
- 3) odprowadzenie wód opadowych - do istniejącej kanalizacji deszczowej budownictwa wielorodzinnego wsi Święta (uzbrojonej w urządzenia do eliminacji osadów i separacji części pływających, w tym również śladów produktów pochodzenia naftowego),
- 4) zaopatrzenie w energię elektryczną

- a) z rozbudowanej istniejącej sieci energetycznej (NN) dla wsi Święta,
 - b) z nowej stacji transformatorowej,
- 5) zaopatrzenie w ciepło - z indywidualnych źródeł ciepła z zastosowaniem technologii ogrzewania wykluczającej przekraczanie dopuszczalnej emisji zanieczyszczeń wprowadzanych do powietrza, preferuje się kotłownie wykorzystujące ekologiczne źródła ciepła. Preferowanym czynnikiem grzewczym jest energia elektryczna, paliwa gazowe lub olejowe.
 - 6) usuwanie odpadów:
 - a) komunalnych - zgodnie z przyjętą w gminie zasadą, przez gromadzenie odpadów na własnej posesji i wywożenie taborem specjalistycznym na gminne składowisko odpadów stałych,
 - b) niebezpiecznych - przez posiadacza odpadów z zachowaniem zasad wynikających z przepisów szczególnych.
 - 7) zaopatrzenie w gaz:
 - a) indywidualne z butli na gaz propan-butan umieszczonej na własnej posesji w sposób nie kolidujący z projektowaną zabudową i przepisami prawa,
 - b) z istniejącej sieci gazowej.
 - 8) telekomunikacja - z istniejącej i projektowanej sieci teletechnicznej.

PRZEPISY KOŃCOWE

§10

Zgodnie z art. 10 ust. 3 ustawy o zagospodarowaniu przestrzennym dla terenu oznaczonego symbolem Mj określa się 20% stawkę służącą naliczaniu wzrostu wartości nieruchomości w związku z uchwaleniem zmiany miejscowego planu ogólnego zagospodarowania przestrzennego gminy Złotów na obszarze wsi Święta.

§11

1. Tracą moc ustalenia uchwały Nr XXVI/77/83 Gminnej Rady Narodowej w Złotowie z dnia 23 września 1983 roku w sprawie miejscowego planu ogólnego zagospodarowania przestrzennego gminy Złotów na obszarze objętym niniejszą uchwałą zmiany planu.
2. Tracą moc ustalenia uchwały Nr XXVI/175/93 Rady Gminy Złotów z dnia 25 marca 1993 r. w sprawie „Zmiany miejscowego planu zagospodarowania przestrzennego gminy Złotów” na obszarze objętym niniejszą uchwałą.

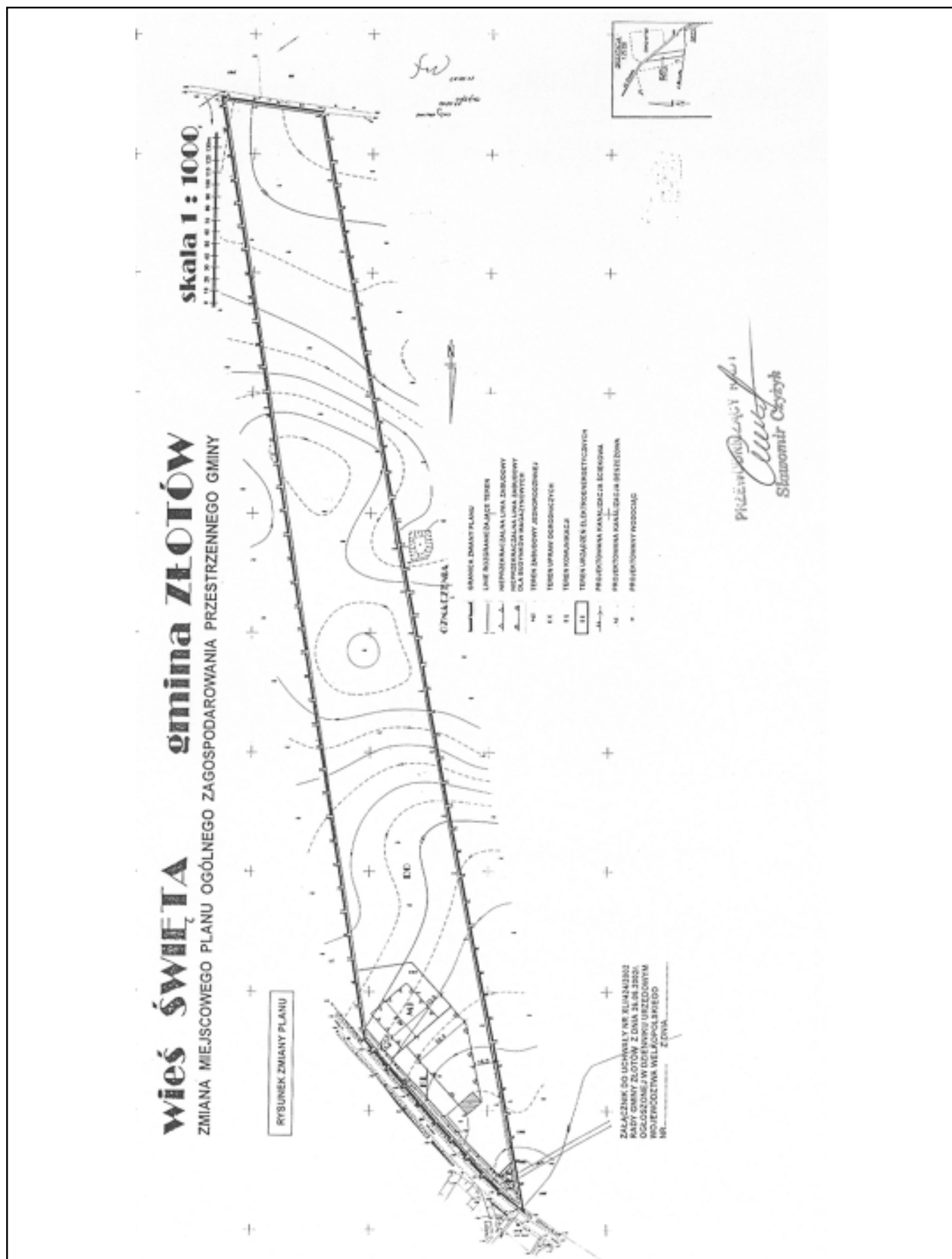
§12

Wykonanie uchwały powierza się Zarządowi Gminy Złotów.

§13

Uchwała wchodzi w życie po upływie 14 dni od daty ogłoszenia w Dzienniku Urzędowym Województwa Wielkopolskiego.

Przewodniczący Rady
(-) *Stawomir Czyżyk*



3102

UCHWAŁA Nr XCIII/1055/III/2002 RADY MIASTA POZNANIA

z dnia 9 lipca 2002 r.

w sprawie miejscowego planu zagospodarowania przestrzennego „Obszar Staromiejski w Poznaniu”

Na podstawie art. 18 ust. 2 pkt 5 ustawy z dnia 8 marca 1990 r. o samorządzie gminnym (tekst jednolity Dz.U. Nr 13 poz. 74 z 1996 r. z późniejszymi zmianami) oraz art. 26 ustawy z dnia 7 lipca 1994 r. o zagospodarowaniu przestrzennym (Dz.U. z 1999 r. nr 15 poz. 139 z późniejszymi zmianami), uchwała się co następuje:

§ 1

Uchwała się miejscowy plan zagospodarowania przestrzennego „Obszar Staromiejski w Poznaniu” obejmujący ustalenia zawarte w §2 niniejszej uchwały, oraz rysunek planu pt. „Miejscowy plan zagospodarowania przestrzennego Obszaru Staromiejskiego w Poznaniu” w skali podstawowej 1:1000, będący załącznikiem do uchwały.

§ 2

1. USTALENIA WSTĘPNE

- 1) Ustalenia zawarte w uchwale dotyczącej niniejszego miejscowego planu zagospodarowania przestrzennego „Obszar Staromiejski w Poznaniu” określają warunki zagospodarowania i zabudowy terenów na obszarze wyznaczonym ulicami: Solna, Wolnica, Stawna, Garbary, Placem Bernardyńskim, Zieloną, Podgórną i Alejami Karola Marcinkowskiego. Granice uchwalenia planu oznaczono na rysunku planu.
- 2) Celem niniejszego miejscowego planu zagospodarowania przestrzennego jest:
 - ochrona wartości kulturowych,
 - umożliwienie utworzenia parku kulturowego obejmującego obszar średniowiecznego Poznania ze Starym Rynkiem oraz Wzgórze Św. Wojciecha,
 - poprawa warunków życia i struktury społecznej mieszkańców,
 - regulacja zasad dostępu komunikacyjnego,
 - opanowanie ekspansji usług niepożądanych,
 - wyznaczenie terenów, na których będą lokalizowane lokalne i ponadlokalne cele publiczne.
- 3) Całość ustaleń zawartych w uchwale stanowią, prócz niniejszych ustaleń wstępnych (ust. 1):
 - zestawienie symboli literowo-cyfrowych oznaczających „tereny” i „zbiory ustaleń” (ust. 2),
 - tekstowe ustalenia pogrupowane tematycznie w „zbiory ustaleń” przypisane „terenom” (ust. 3),
 - tekstowe ustalenia określające znaczenie symboliki zawartej na rysunku planu (ust. 4).
- 4) Każda jednostka terenowa zwana „terenem”, jest oznaczona na rysunku planu symbolem literowo-cyfrowym np. „OsA03/Mb1”:
 - dwie pierwsze litery symbolu np. „Os” - oznaczają „inicjał (identyfikator) planu”,
 - następne znaki przed kreską ułamkową np. „A03” - symbol literowy (identyfikator) rejonu urbanistycznego i numer porządkowy

(identyfikator) „terenu” w tym rejonie, - pozostałe znaki, za kreską ułamkową np. „Mb1” - „zbiór ustaleń” jako niepowtarzalny w całości zestaw jednostkowych ustaleń tekstowych przypisanych „terenowi” (każdemu „terenowi” przypisano tylko jeden „zbiór ustaleń”).

- 5) Jeżeli w niniejszej uchwale jest mowa o:
 - planie - rozumie się przez to niniejszy miejscowy plan zagospodarowania przestrzennego,
 - obiektach budowlanych, budynkach, budowlach, obiektach małej architektury i tymczasowych obiektach budowlanych - to użyto tych sformułowań w znaczeniu nadanym im w prawie budowlanym z dnia 7 lipca 1994 r. (Dz.U.Nr 89 z dnia 25 sierpnia 1994 r. poz. 414):
 - działce budowlanej - to użyto tego sformułowania w znaczeniu nia 1994 r. w sprawie warunków technicznych, jakim powinny odpowiadać budynki i ich usytuowanie (Dz.U.Nr 10 z dnia 8 lutego 1995 r. poz. 46),
 - stanie środowiska i szkodliwych uciążliwościach dla środowiska - to użyto tych sformułowań w znaczeniu nadanym im w ustawie o ochronie i kształtowaniu środowiska z dnia 31 stycznia 1980 r. późniejszymi zmianami (tekst jednolity Dz.U. Nr 49 z dnia 15 kwietnia 1994 r. poz. 196),
 - inwestycjach szczególnie uciążliwych dla środowiska albo mogących pogorszyć stan środowiska - to użyto tych sformułowań w znaczeniu nadanym im w Rozporządzeniu Ministra Ochrony Środowiska, Zasobów Naturalnych i Leśnictwa z dnia 14 lipca 1998 r. w sprawie określenia rodzaju inwestycji szczególnie szkodliwych dla środowiska i zdrowia ludzi albo mogących pogorszyć stan środowiska (Dz.U.z dnia 23 lipca 1998 r. §1, 2),
 - powierzchni całkowitej budynku - to użyto tego sformułowania w znaczeniu nadanym mu w Polskiej Normie PN-ISO9836,
 - dachach stromych - rozumie się przez to dachy o nachyleniu większym niż 22 stopni.

2. ZESTAWIENIE SYMBOLI TERENÓW I ZBIORÓW USTALEŃ

1) Według terenów

OsA001/Mb8, OsA002/Mb7, OsA003/Uo1, OsA004/Us2, OsA005/Mb2, OsA006/Ud2, OsA007/Uc2, OsA008/Ue1, OsA009/Uc3, OsA010/Uf3, OsA011/Mb4, OsA012/Uae3, OsA013/Uq1, OsA014/Uaa4, OsA015/Me1, OsA016/Md4, OsA017/Ur1, OsA018/Up2, OsA019/Mb6, OsA020/Ma1, OsA021/Md2, OsA022/Md3, OsA023/Me4, OsA024/Md1, OsA025/Mk1, OsA026/Up1, OsA027/Mc6, OsA028/Ut1, OsA029/Uaa5, OsA030/Us1, OsA031/Mc2, OsA032/Ui1, OsA033/Mb3, OsA034/Za2, OsA035/Mf1, OsA036/Uai1, OsA037/Mc1, OsA038/Uaa3, OsA039/Mc4, OsA040/Uae5, OsA041/Ms2, OsA042/Um1, OsA043/Mk10, OsA044/Mk4, OsA045/Za3, OsA046/Mk7, OsA047/Uj1, OsA048/Mk2, OsA049/MI1, OsA050/Uab1, OsA051/Mu6, OsA052/Mk3, OsA053/Mk1, OsA054/Mm3, OsA055/Mu3, OsA056/Ms2,

- OsA057/Uab2, OsA058/Uc1, OsA059/Uae1, OsA060/Ms4, OsB063/Kc2, OsB050/Kc2, OsB052/Kc2, OsB024/Kc2, OsA061/Mu3, OsA062/Mq1, OsA063/Mu5, OsA064/Ud1, OsB018/Kc2, OsB010/Kc2, OsB021/Kc2, OsB034/Kc2, OsA065/Mt2, OsA066/Mn1, OsA067/Mn2, OsA068/Ms1, OsB054/Kc2, OsB030/Kc2, OsB060/Kc2, OsB045/Kc2, OsA069/Mu4, OsA070/Ml11, OsA071/Uad2, OsA072/Ud3, OsB043/Kc2, OsB025/Kc3, OsB015/Kc4, OsB014/Kc5, OsA073/Ml7, OsA074/Mu1, OsA075/Za4, OsA076/Mr1, OsB047/Kc6, OsB036/Kc6, OsB035/Kc6, OsB020/Kc7, OsA077/Mr3, OsA078/Uab3, OsA079/Uz2, OsA080/Mu2, OsB017/Kc7, OsB062/Kd1, OsB066/Kd2, OsB013/Kd3, OsA081/Mr2, OsA082/Mj1, OsA083/Ms2, OsA084/Mc7, OsB039/Kd4, OsB016/Kd5, OsB067/Kd6, OsB048/Kd7, OsA085/Uk1, OsA086/Mp1, OsA087/Uae4, OsA088/Uz1, OsB070/Kd8, OsB053/Kd9, OsB006/Kd10, OsB019/Kd11, OsA089/Mm5, OsA090/Mt1, OsA091/Mj2, OsA092/Ra1, OsB012/Kd12, OsB051/Kd13, OsB059/Kd14, OsB073/Kd15, OsA093/Uad1, OsA094/Mu3, OsA095/Mb1, OsA096/Mu3, OsB008/Kd16, OsB074/Kd17, OsB009/Ke1, OsB001/Ke2, OsA097/Mi1, OsA098/Mm1, OsA099/Uw1, OsA100/Mm4, OsB002/Ke3, OsB004/Kf1, OsA020/Ma1, OsA113/Ma2, OsA101/Mt1, OsA102/Mc5, OsA103/Ml6, OsA104/Ml11, OsA176/Ma3, OsA181/Ma3, OsA179/Ma4, OsA095/Mb1, OsA105/Uah1, OsA106/Mu2, OsA107/Mp2, OsA108/Me3, OsA005/Mb2, OsA033/Mb3, OsA011/Mb4, OsA178/Mb5, OsA109/Ml5, OsA110/Mu7, OsA111/Mu3, OsA112/Mu8, OsA019/Mb6, OsA002/Mb7, OsA001/Mb8, OsA037/Mc1, OsA113/Ma2, OsA114/Mk6, OsA115/Ul1, OsA116/Mi3, OsA031/Mc2, OsA128/Mc3, OsA039/Mc4, OsA102/Mc5, OsA117/Mu3, OsA118/Mk9, OsA119/Mk8, OsA120/Mu8, OsA027/Mc6, OsA084/Mc7, OsA127/Mc8, OsA024/Md1, OsA121/Mo1, OsA122/Me2, OsA123/Ms3, OsA124/Uag1, OsA021/Md2, OsA022/Md3, OsA016/Md4, OsA015/Me1, OsA125/Uf4, OsA126/Uac1, OsA127/Mc8, OsA128/Mc3, OsA122/Me2, OsA108/Me3, OsA023/Me4, OsA035/Mf1, OsA129/Ml11, OsA130/Ml3, OsA131/Mg1, OsA132/Mk11, OsA131/Mg1, OsA151/Mh1, OsA097/Mi1, OsA183/Mi2, OsA133/Ui2, OsA134/Ug1, OsA135/Mk12, OsA136/Ml11, OsA116/Mi3, OsA174/Mi4, OsA182/Mi5, OsA177/Mi5, OsA137/Uh1, OsA138/Ua1, OsA139/Za1, OsA140/Ml9, OsA173/Mi6, OsA180/Mi7, OsA082/Mj1, OsA091/Mj2, OsA141/Ui3, OsA142/Ua3, OsA143/Uaa2, OsA144/Ml4, OsA025/Mk1, OsA053/Mk1, OsA048/Mk2, OsA052/Mk3, OsA145/Uf2, OsA146/Uf1, OsA147/Ua4, OsA148/Mm6, OsA044/Mk4, OsA154/Mk5, OsA114/Mk6, OsA046/Mk7, OsA149/Un1, OsA150/Uaf1, OsA151/Mh1, OsA152/Ml2, OsA119/Mk8, OsA118/Mk9, OsA043/Mk10, OsA132/Mk11, OsA153/Ml10, OsA154/Mk5, OsA155/Ml4, OsA156/Ml2, OsA135/Mk12, OsA049/Ml1, OsA152/Ml2, OsA156/Ml2, OsA157/Uaa1, OsA158/Ua2, OsA159/Ml11, OsA160/Uae2, OsA130/Ml3, OsA155/Ml4, OsA144/Ml4, OsA109/Ml5, OsA161/Uz3, OsA162/Uv1, OsA163/Mm2, OsA164/Uu1, OsA103/Ml6, OsA073/Ml7, OsA165/Ml8, OsA140/Ml9, OsA165/Ml8, OsA166/Mm8, OsA167/Ml12, OsA168/Uv2, OsA153/Ml10, OsA104/Ml11, OsA136/Ml11, OsA129/Ml11, OsA169/Ub2, OsA170/Ub1, OsA171/Mm7, OsA172/Za6, OsA070/Ml11, OsA159/Ml11, OsA167/Ml12, OsA098/Mm1, OsA173/Ml6, OsA174/Mi4, OsA175/Za5, OsA176/Ma3, OsA163/Mm2, OsA054/Mm3, OsA100/Mm4, OsA089/Mm5, OsA177/Mi5, OsA178/Mb5, OsA179/Ma4, OsA180/Mi7, OsA148/Mm6, OsA171/Mm7, OsA166/Mm8, OsA066/Mn1, OsA181/Ma3, OsA182/Mi5, OsA183/Mi2, OsB001/Ke2, OsA067/Mn2, OsA121/Mo1, OsA086/Mp1, OsA107/Mp2, OsB002/Ke3, OsB003/Kb1, OsB004/Kf1, OsB005/Ka13, OsA062/Mq1, OsA076/Mr1, OsA081/Mr2, OsA077/Mr3, OsB006/Kd10, OsB007/Ka6, OsB008/Kd16, OsB009/Ke1, OsA068/Ms1, OsA083/Ms2, OsA041/Ms2, OsA056/Ms2, OsB010/Kc2, OsB011/Ka13, OsB012/Kd12, OsB013/Kd3, OsA123/Ms3, OsA060/Ms4, OsA090/Mt1, OsA101/Mt1, OsB014/Kc5, OsB015/Kc4, OsB016/Kd5, OsB017/Kc7, OsA065/Mt2, OsA074/Mu1, OsA080/Mu2, OsA106/Mu2, OsB018/Kc2, OsB019/Kd11, OsB020/Kc7, OsB021/Kc2, OsA094/Mu3, OsA117/Mu3, OsA061/Mu3, OsA111/Mu3, OsB022/Ka13, OsB023/Ka13, OsB024/Kc2, OsB025/Kc3, OsA096/Mu3, OsA055/Mu3, OsA069/Mu4, OsA063/Mu5, OsB026/Ka13, OsB027/Ka11, OsB028/Ka3, OsB029/Ka2, OsA051/Mu6, OsA110/Mu7, OsA112/Mu8, OsA120/Mu8, OsB030/Kc2, OsB031/Ka10, OsB032/Ka10, OsB033/Kc1, OsA092/Ra1, OsA138/Ua1, OsA158/Ua2, OsA142/Ua3, OsB034/Kc2, OsB035/Kc6, OsB036/Kc6, OsB037/Ka1, OsA147/Ua4, OsA157/Uaa1, OsA143/Uaa2, OsA038/Uaa3, OsB038/Ka5, OsB039/Kd4, OsB040/Ka12, OsB041/Kc2, OsA014/Uaa4, OsA029/Uaa5, OsA050/Uab1, OsA057/Uab2, OsB042/Ka13, OsB043/Kc2, OsB044/Kc1, OsB045/Kc2, OsA078/Uab3, OsA126/Uac1, OsA093/Uad1, OsA071/Uad2, OsB046/Ka13, OsB047/Kc6, OsB048/Kd7, OsB049/Ka13, OsA059/Uae1, OsA160/Uae2, OsA012/Uae3, OsA087/Uae4, OsB050/Kc2, OsB051/Kd13, OsB052/Kc2, OsB053/Kd9, OsA040/Uae5, OsA150/Uaf1, OsA124/Uag1, OsA105/Uah1, OsB054/Kc2, OsB055/Kc2, OsB056/Ka7, OsB057/Ka13, OsA036/Uai1, OsA170/Ub1, OsA169/Ub2, OsA058/Uc1, OsB058/Ka13, OsB059/Kd14, OsB060/Kc2, OsB061/Ka8, OsA007/Uc2, OsA009/Uc3, OsA064/Ud1, OsA006/Ud2, OsB062/Kd1, OsB063/Kc2, OsB064/Ka9, OsB065/Ka13, OsA072/Ud3, OsA008/Ue1, OsA146/Uf1, OsA145/Uf2, OsB066/Kd2, OsB067/Kd6, OsB068/Kc2, OsB069/Ka5, OsA010/Uf3, OsA125/Uf4, OsA134/Ug1, OsA137/Uh1, OsB070/Kd8, OsB071/Ka14, OsB072/Ka4, OsB073/Kd15, OsA032/Ui1, OsA047/Uj1, OsA085/Uk1, OsA115/Ul1, OsB074/Kd17, OsA133/Ui2, OsA141/Ui3, OsA042/Um1, OsA149/Un1, OsA003/Uo1, OsA026/Up1, OsA018/Up2, OsA013/Uq1, OsA017/Ur1, OsA030/Us1, OsA004/Us2, OsA028/Ut1, OsA164/Uu1, OsA162/Uv1, OsA168/Uv2, OsA099/Uw1, OsA088/Uz1, OsA079/Uz2, OsA161/Uz3, OsA139/Za1, OsA034/Za2, OsA045/Za3, OsA075/Za4, OsA175/Za5, OsA172/Za6
- 2) Według zbiorów ustaleń
OsB037/Ka1, OsB029/Ka2, OsB028/Ka3, OsB072/Ka4, OsB038/Ka5, OsB069/Ka5, OsB007/Ka6, OsB056/Ka7, OsB061/Ka8, OsB064/Ka9, OsB031/Ka10, OsB032/Ka10, OsB027/Ka11, OsB040/Ka12, OsB042/Ka13, OsB005/Ka13, OsB011/Ka13, OsB023/Ka13, OsB022/Ka13, OsB046/Ka13, OsB049/Ka13, OsB057/Ka13, OsB065/Ka13, OsB058/Ka13, OsB026/Ka13, OsB071/Ka14, OsB003/Kb1, OsB033/Kc1, OsB044/Kc1, OsB055/Kc2, OsB041/Kc2, OsB068/Kc2,

8.2.1	zakazane jest:- stosowanie żaluzji i rolet zewnętrznych we wszystkich otworach okiennych i drzwiowych, z wyjątkiem zwijanych ozdobnych krat w oknach wystawowych, - obudowywanie balkonów i loggii- umieszczanie urządzeń technicznych na elewacji frontowej budynku, w tym: szafek przyłączy energetycznych, szafek kurka ogniowego, szafek łączności telekomunikacji kablowej i radiowej, anten satelitarnych, telewizyjnych, radiowych i łączności krótkofalowej. (Ustalenie nie dotyczy lokalizacji bankomatów, pod warunkiem niesprzeczności z wytycznymi konserwatorskimi). Dopuszcza się lokalizację przyłącza energetycznego i szafki kurka ogniowego w przejazdach i elewacjach bocznych pod warunkiem indywidualnego rozwiązania uzgodnionego z odpowiednim organem administracji i Miejskim Konserwatorem Zabytków. Wszystkie szafki muszą być licowane ze ścianą budynku.	-	-	-	-	-	-	-	-	-	-	-	-	-	-	-	-	-	-
8.2.2	należy stosować tylko:- dachówkę ceramiczną lub blachę miedzianą jako pokrycie stromych połaci dachów, - szlachetne okładziny zewnętrzne, - tynki barwione w masie, - drewnianą stolarkę okienną i drzwiową, - metalowe kute lub drewniane bramy, - metalowe kute kraty, - instalacje kryte pod tynkiem lub inną okładziną zewnętrzną budynku,	-	-	-	-	-	-	-	-	-	-	-	-	-	-	-	-	-	-
8.2.3	szyldy firm i instytucji których lokale są usytuowane w części frontowej parterów budynków mogą być mocowane wyłącznie na ścianach budynków lub w oknach wystawowych na wysokości parteru i mogą zawierać wyłącznie logo i nazwę firmy, imiona i nazwiska właścicieli, krótką informację nt. przedmiotu usługi, oraz godziny otwarcia, szczegółowe przepisy dotyczące wyglądu i rozmieszczenia szyldów określi odrębna uchwała Rady Miejskiej,	-	-	-	-	-	-	-	-	-	-	-	-	-	-	-	-	-	-
8.2.4	szyldy firm i instytucji których lokale są usytuowane poza częścią frontową parterów budynków i powyżej parterów budynków mogą być mocowane wyłącznie: na ścianach budynków, przy wejściach do ich siedzib, przy wejściach do budynków mieszczących te firmy i instytucje lub, jeśli to niemożliwe, w bezpośrednim sąsiedztwie ich siedzib, szczegółowe przepisy dotyczące wyglądu i rozmieszczenia szyldów określi odrębna uchwała Rady Miejskiej,	-	-	-	-	-	-	-	-	-	-	-	-	-	-	-	-	-	-
8.2.5	szyldy nie mogą zasłaniać detali architektonicznych budynku i nie mogą mieć formy neonów.	-	-	-	-	-	-	-	-	-	-	-	-	-	-	-	-	-	-
8.3	Wszystkie elementy zagospodarowania należy zharmonizować z formami wartościowych obiektów istniejących w sąsiedztwie, pod względem: proporcji wymiarów, rozwiązań detali, kolorystyki, zastosowania materiałów itp. Projektowane obiekty, również w przypadku przebudowy fragmentu obiektu, należy podporządkować celowi uzyskania kompozycyjnie spójnego rozwiązania architektonicznego i/lub urbanistycznego, z zastrzeżeniem, że:	X	X	X	X	X	X	X	X	X	X	X	X	X	X	X	X	X	X
8.3.1	nawierzchnie ulic, placów itd. muszą być wykonane z kamienia. Poszczególne odcinki ulic, zawarte między skrzyżowaniami, muszą mieć jednorodną nawierzchnię wykonaną na podstawie całościowego projektu.	X	X	X	X	X	X	X	X	X	X	X	X	X	X	X	X	X	X
8.3.2	latarnie, rozmównice telefoniczne, słupy ogłoszeniowe, tablice adresowe ulic i budynków, hydranty, kosze muszą być wykonane wg wzorów obowiązujących dla całego obszaru planu.	X	X	X	X	X	X	X	X	X	X	X	X	X	X	X	X	X	X
8.3.3	wszystkie składowe i wyposażenie ogródków gastronomicznych muszą być wykonane wyłącznie z materiałów naturalnych (bez tworzyw sztucznych), ogródki gastronomiczne należy realizować bez kiosków, z ogrodzeniami ażurowymi i zadaszeniami stolików w formie markiz i parasoli, składowe i wyposażenie ogródków gastronomicznych nie mogą być nośnikami reklam, mogą zawierać informacje obejmujące: logo i nazwę lokalu oraz nazwiska właścicieli, przyłącza infrastruktury technicznej do ogródków gastronomicznych nie mogą być prowadzone nad powierzchnią i na powierzchni posadzki ulicy/placu.	X	-	X	X	X	X	X	X	-	-	X	X	X	X	-	-	X	X

1.9	Na wskazanym terenie przewiduje się zadania dla realizacji ponadlokalnych celów publicznych.	-	-	-	-	-	-	-	-	-	-	-	-	-	-	-	-	-	-	-
2	Szczegółowe ustalenia dotyczące sposobu zagospodarowania terenów																			
2.1	Ze względu na położenie w strefie ścisłej ochrony konserwatorskiej:	-	-	-	X	X	X	X	X	X	X	X	X	-	-	-	-	-	-	-
2.1.1	wymaga się wyeksponowania dawnego przebiegu średniowiecznych murów miejskich rysunkiem posadzki, a jeśli to możliwe elementami małej architektury lub zielenią.	-	-	-	X	X	X	X	X	X	X	X	-	-	-	-	-	-	-	-
2.1.2	wymaga się wyeksponowania dawnego przebiegu średniowiecznych murów miejskich w rozwiązaniach funkcjonalno-przestrzennych obiektów budowlanych.	-	-	-	-	-	-	-	-	-	-	-	-	-	-	-	-	-	-	-
2.1.3	wymaga się wyeksponowania dawnego przebiegu średniowiecznych murów miejskich w rozwiązaniach funkcjonalno-przestrzennych obiektów budowlanych, rysunkiem posadzki, a jeśli to możliwe elementami małej architektury i zielenią, dopuszcza się rekonstrukcję średniowiecznych murów i baszty w formie obiektu użytkowego, poza terenem wyznaczonym w planie do zabudowy, wg projektu rekonstrukcji.	-	-	-	-	-	-	-	-	-	-	-	-	-	-	-	-	-	-	-
2.1.4	wymaga się zachowania fragmentu historycznego muru oraz: rekonstrukcji średniowiecznych murów miejskich lub wyeksponowania ich dawnego przebiegu rysunkiem posadzki, elementami małej architektury lub zielenią.	-	-	-	-	-	-	-	-	-	-	-	-	-	-	-	-	-	-	-
2.1.5	wymaga się wyeksponowania relikwów dawnej kolegiaty w zależności od wyników badań archeologicznych.	-	-	-	-	-	-	-	-	-	-	-	-	-	-	-	-	-	-	-
2.1.6	wymaga się projektu rekonstrukcji średniowiecznych murów miejskich z zagospodarowaniem międzymurza, z zaleceniem eksponowania ich również poniżej poziomu terenu.	-	-	-	-	-	-	-	-	-	-	-	-	-	-	-	-	-	-	-
2.1.7	wymaga się projektu rekonstrukcji bryły zespołu obiektów historycznych.	-	-	-	-	-	-	-	-	-	-	-	-	-	-	-	-	-	-	-
2.1.8	wymaga się projektu rewaloryzacji budynku lub zespołu budynków.	-	-	-	-	-	-	-	-	-	-	-	-	-	-	-	-	-	-	-
2.1.9	dopuszcza się wymianę istniejących obiektów na zabudowę z elementami rekonstrukcji zespołu urbanistyczno-architektonicznego, określonymi przez Miejskiego Konserwatora Zabytków (w tym powrót do historycznych linii zabudowy), na podstawie projektu sporządzonego w oparciu o materiały historyczne i ikonograficzne.	-	-	-	-	-	-	-	-	-	-	-	-	-	-	-	-	-	-	-
2.1.10	Wymaga się zagospodarowania terenu w oparciu o kompleksowo sporządzony projekt rewaloryzacji.	-	-	-	-	-	-	-	-	-	-	X	-	-	-	-	-	-	-	-
2.2	Ustala się następujące zasady kształtowania przekroju ulic i placów oraz ich funkcji komunikacyjnych:	X	X	X	X	X	X	X	X	X	X	X	X	X	X	X	X	X	X	X
2.2.1	wymaga się zrównania poziomów chodników i jezdni, z jednoczesnym utrzymaniem śladu krawężników istniejących w chwili uchwalenia planu.	-	-	-	-	-	-	-	-	-	-	-	-	-	-	-	-	-	-	-
2.2.2	wymaga się utrzymania istniejących w chwili uchwalenia planu, parametrów przekroju poprzecznego ulicy lub placu.	-	-	-	-	-	-	-	-	-	-	-	-	-	-	-	-	-	-	-
2.2.3	wymaga się kształtowania przekroju placu, ulicy lub traktu pieszego wg projektu wymaganego w ustaleniach planu pkt 12.3.	-	-	-	X	X	-	-	-	-	-	X	-	-	-	-	-	-	-	-
2.2.4	wymaga się utrzymania/wprowadzenia podziału posadzki ulicy na jezdnie i chodniki z zachowaniem różnicy poziomów, oraz zapewnienia parametrów ustalonych dla chodników nie mniejszych niż wymagane w ustaleniach planu pkt 7.1.	X	X	X	-	-	X	X	X	X	X	X	-	X	X	X	X	X	X	X
2.2.5	chodniki muszą składać się z następujących części: a) dwóch traktów ruchu pieszego zlokalizowanych po obu stronach jezdni o łącznej ilości i szerokości pasów ruchu pieszego określonej w planie pkt 7.1.1 - 7.1.5, b) dodatkowych pasów skrajniowych przy krawężnikach jezdni z usytuowanymi na nich drzewami, znakami drogowymi, słupami itp. urządzeniami, o parametrach określonych w planie pkt 7.1.6 a), c) dodatkowych pasów skrajniowych przy liniach rozgraniczenia ulicy mieszczących wystające części budynków oraz urządzenia związane z handlem i usługami lub będących przedpołem lokali usługowo-handlowych usytuowanych w parterze budynku, o parametrach określonych w planie pkt 7.1.6 b).	X	X	X	-	-	X	X	X	X	-	-	-	X	X	X	X	X	X	X

8.2.1	zakazane jest:- stosowanie żaluzji i rolet zewnętrznych we wszystkich otworach okiennych i drzwiowych, z wyjątkiem zwijanych ozdobnych krat w oknach wystawowych, - obudowywanie balkonów i loggii-umieszczanie urządzeń technicznych na elewacji frontowej budynku, w tym: szafek przyłączy energetycznych, szafek kurka ogniowego, szafek łączności telekomunikacji kablowej i radiowej, anten satelitarnych, telewizyjnych, radiowych i łączności krótkofalowej. (Ustalenie nie dotyczy lokalizacji bankomatów, pod warunkiem niesprzeczności z wytycznymi konserwatorskimi). Dopuszcza się lokalizację przyłącza energetycznego i szafki kurka ogniowego w przejazdach i elewacjach bocznych pod warunkiem indywidualnego rozwiązania uzgodnionego z odpowiednim organem administracji i Miejskim Konserwatorem Zabytków. Wszystkie szafki muszą być licowane ze ścianą budynku.	-	-	-	-	-	-	-	-	-	-	-	-	-	-	-	-	-	-	-	
8.2.2	należy stosować tylko:- dachówkę ceramiczną lub blachę miedzianą jako pokrycie stromych połaci dachów, - szlachetne okładziny zewnętrzne, - tynki barwione w masie, - drewnianą stolarkę okienną i drzwiową, - metalowe kute lub drewniane bramy, - metalowe kute kraty, - instalacje kryte pod tynkiem lub inną okładziną zewnętrzną budynku,	-	-	-	-	-	-	-	-	-	-	-	-	-	-	-	-	-	-	-	-
8.2.3	szyldy firm i instytucji których lokale są usytuowane w części frontowej parterów budynków mogą być mocowane wyłącznie na ścianach budynków lub w oknach wystawowych na wysokości parteru i mogą zawierać wyłącznie logo i nazwę firmy, imiona i nazwiska właścicieli, krótką informację nt. przedmiotu usługi, oraz godziny otwarcia, szczegółowe przepisy dotyczące wyglądu i rozmieszczenia sztyldów określi odrębna uchwała Rady Miejskiej,	-	-	-	-	-	-	-	-	-	-	-	-	-	-	-	-	-	-	-	-
8.2.4	szyldy firm i instytucji których lokale są usytuowane poza częścią frontową parterów budynków i powyżej parterów budynków mogą być mocowane wyłącznie: na ścianach budynków, przy wejściach do ich siedzib, przy wejściach do budynków mieszczących te firmy i instytucje lub, jeśli to niemożliwe, w bezpośrednim sąsiedztwie ich siedzib, szczegółowe przepisy dotyczące wyglądu i rozmieszczenia sztyldów określi odrębna uchwała Rady Miejskiej,	-	-	-	-	-	-	-	-	-	-	-	-	-	-	-	-	-	-	-	-
8.2.5	szyldy nie mogą zastępować detali architektonicznych budynku i nie mogą mieć formy neonów.	-	-	-	-	-	-	-	-	-	-	-	-	-	-	-	-	-	-	-	-
8.3	Wszystkie elementy zagospodarowania należy zharmonizować z formami wartościowych obiektów istniejących w sąsiedztwie, pod względem: proporcji wymiarów, rozwiązań detali, kolorystyki, zastosowania materiałów itp. Projektowane obiekty, również w przypadku przebudowy fragmentu obiektu, należy podporządkować celowi uzyskania kompozycyjnie spójnego rozwiązania architektonicznego i/lub urbanistycznego, z zastrzeżeniem, że:	X	X	X	X	X	X	X	X	X	X	X	X	X	X	X	X	X	X	X	X
8.3.1	nawierzchnie ulic, placów itd. muszą być wykonane z kamienia. Poszczególne odcinki ulic, zawarte między skrzyżowaniami, muszą mieć jednorodną nawierzchnię wykonaną na podstawie całościowego projektu.	X	X	X	X	X	X	X	X	X	X	X	X	X	X	X	X	X	X	X	X
8.3.2	latarnie, rozmównice telefoniczne, słupy ogłoszeniowe, tablice adresowe ulic i budynków, hydranty, kosze muszą być wykonane wg wzorów obowiązujących dla całego obszaru planu.	X	X	X	X	X	X	X	X	X	X	X	X	X	X	X	X	X	X	X	X
8.3.3	wszystkie składowe i wyposażenie ogródków gastronomicznych muszą być wykonane wyłącznie z materiałów naturalnych (bez tworzyw sztucznych), ogródki gastronomiczne należy realizować bez kiosków, z ogrodzeniami ażurowymi i zadaszeniami stolików w formie markiz i parasoli, składowe i wyposażenie ogródków gastronomicznych nie mogą być nośnikami reklam, mogą zawierać informacje obejmujące: logo i nazwę lokalu oraz nazwiska właścicieli, przyłącza infrastruktury technicznej do ogródków gastronomicznych nie mogą być prowadzone nad powierzchnią i na powierzchni posadzki ulicy/placu.	X	X	X	X	X	X	X	X	X	-	-	-	X	X	X	X	-	-	X	X

9	Ochrona i kształtowanie środowiska przyrodniczego																			
9.1	Ustala się wymagany, minimalny procent powierzchni działki przeznaczonej pod zielen - tzn. powierzchni terenu całkowicie nieutwardzonego, o wielkości jednostkowej większej niż 1,00 m ² i służącego jako grunt pod trawy, kwiaty, krzewy i drzewa lub pokrytego taflą wody np.: sadzawek, stawów lub cieków - w wysokości:	-	-	-	-	X	-	-	-	-	-	-	-	-	-	-	-	-	-	-
9.1.1	10%.	-	-	-	-	-	-	-	-	-	-	-	-	-	-	-	-	-	-	-
9.1.2	25%.	-	-	-	-	-	-	-	-	-	-	-	-	-	-	-	-	-	-	-
9.1.3	40%.	-	-	-	-	-	-	-	-	-	-	-	-	-	-	-	-	-	-	-
9.1.4	60%.	-	-	-	-	-	-	-	-	-	-	-	-	-	-	-	-	-	-	-
9.1.5	80%.	-	-	-	-	-	-	-	-	-	-	-	-	-	-	-	-	-	-	-
9.1.6	wynikającej z rozwiązań projektu wymaganego w ustaleniach planu pkt 2.1.	-	-	-	-	X	-	-	-	-	-	-	-	-	-	-	-	-	-	-
9.2	Dla części działki wolnej od zabudowy i większej niż 40 m ² ustala się wymagany, minimalny procent powierzchni tej części działki przeznaczonej pod zielen - tzn. powierzchni terenu całkowicie nieutwardzonego, o wielkości jednostkowej większej niż 1,00 m ² i służącego jako grunt pod trawy, kwiaty, krzewy i drzewa lub pokrytego taflą wody np.: sadzawek, stawów lub cieków - w wysokości 25%. Zaleca się realizację zieleni wg kompleksowo sporządzonego projektu dla całego kwartału zabudowy.	-	-	-	-	-	X	-	-	-	X	X	-	-	-	-	-	-	-	X
9.3	Na wskazanym terenie wymaga się utrzymania i uzupełnienia istniejących lub w przypadku braku, założenia nowych rzędów drzew - z zachowaniem jednej linii nasadzeń każdego rzędu.	-	X	X	X	-	X	-	-	-	-	-	-	-	-	-	-	-	-	-
9.4	Na wskazanym terenie postuluje się założenie nowych rzędów drzew - z zachowaniem jednej linii nasadzeń każdego rzędu.	-	-	-	-	-	-	-	-	-	-	-	-	-	-	-	-	-	-	-
9.5	Ze względu na ochronę obiektów budowlanych zalecane jest sadzenie następujących gatunków drzew: klon pospolity odm. kulista (Acer platanoides "Globosum"), grab pospolity odm. stożkowata (Carpinus betulus "Fastigiata"), leszczyna turecka (Corylus colurna), głóg dwuszyjkowy odm. pełnokwiatowa czerwona (Crataegus "Paul's Scarlet"), grusza (Pyrus caleryana "Chanticleer"), dąb szypułkowy odm. stożkowata (Quercus robur "Fastigiata"), lipa drobnolistna (Tilia cordata "Erecta"), jarząb szwedzki (Sorbus intermedia), surmia (Catalpa) z dostosowaniem do już istniejących.	-	X	X	X	X	X	X	-	-	-	X	X	-	-	-	-	-	-	X
9.6	Na terenach położonych między wyznaczonymi na rysunku planu liniami zabudowy i liniami rozgraniczającymi tereny publiczne (ulice, place, skwery itp.), wymaga się utrzymania, uzupełnienia lub założenia zieleni z dopuszczeniem tylko niezbędnych: dojść i dojazdów w głąb działki oraz obiektów małej architektury, z wykluczeniem urządzeń gospodarczych.	-	-	-	-	-	-	-	-	-	-	-	-	-	-	-	-	-	-	-
9.7	Na terenach położonych między wyznaczonymi na rysunku planu liniami zabudowy i liniami rozgraniczającymi tereny publiczne (ulice, place, skwery itp.), wymaga się utrzymania placów przed wejściami głównymi do budynków publicznych.	-	-	-	-	-	-	-	-	-	-	-	-	-	-	-	-	-	-	-
9.8	Zabrania się budowy nawierzchni uniemożliwiających infiltrację wód opadowych.	-	-	-	-	X	-	-	-	-	-	-	-	-	-	-	-	-	-	-
10	Obsługa komunikacyjna i parkowanie samochodów																			
10.1	Dla wskazanego terenu przewiduje się następujące możliwości dostępu komunikacyjnego w zależności od symbolu zespołu ustaleń przypisanego do odcinka ulicy i/lub placu przylegającego do tego terenu:	-	-	-	-	-	X	X	X	X	X	X	X	X	X	X	X	X	X	X
10.1.1	"Ke1-3" - dostęp tylko pojazdów alarmowych w akcji, pojazdów porządkowych w określonych dniach i godzinach, dostawczych pojazdów samochodowych w określonych godzinach, innych pojazdów samochodowych o maksymalnej dopuszczonej ładowności nie większej niż 3,5 t, oraz rowerów i wózków inwalidzkich,	-	-	-	-	-	-	-	-	-	-	X	-	X	-	-	-	-	X	-
10.1.2	"Kd1-2", "Kd5-9", "Kd14-17" - dostęp tylko pojazdów alarmowych w akcji, pojazdów porządkowych w określonych dniach i godzinach, dostawczych pojazdów samochodowych w określonych godzinach, oznakowanych pojazdów osobowych mieszkańców i osób niepełnosprawnych, pojazdów z jednorazowym zezwoleniem, pozostałych pojazdów osobowych które nie mają prawa parkować na terenach publicznych, oraz rowerów i wózków inwalidzkich,	-	-	-	-	-	X	X	X	X	-	-	X	-	X	X	-	-	X	X

10.1.3	"Kd3-4", "Kd10-13" - dostęp tylko pojazdów alarmowych w akcji, pojazdów porządkowych w określonych dniach i godzinach, dostawczych pojazdów samochodowych w określonych godzinach, oznakowanych pojazdów osobowych mieszkańców, pojazdów z jednorazowym zezwoleniem, oraz rowerów i wózków inwalidzkich, dopuszcza się dalej idące ograniczenia wynikające z innych przepisów prawa lokalnego,	-	X	-	-	X	-	-	-	-	-	-	-	X	X	-	-	X	-	-
10.1.4	"Kc1-7" - dostęp tylko pojazdów alarmowych w akcji, pojazdów porządkowych w określonych dniach i godzinach, dostawczych pojazdów samochodowych w określonych godzinach, oznakowanych pojazdów osobowych mieszkańców które nie mają prawa parkować na terenach publicznych, pojazdów z jednorazowym zezwoleniem, oraz rowerów i wózków inwalidzkich, dopuszcza się dalej idące ograniczenia wynikające z innych przepisów prawa lokalnego,	-	X	X	X	-	X	X	X	-	-	-	-	-	X	X	-	-	X	-
10.1.5	"Ka1-14", "Kb1" - dostęp tylko pojazdów alarmowych w akcji, pojazdów porządkowych w określonych dniach i godzinach, dostawczych pojazdów samochodowych w określonych godzinach, oraz rowerów i wózków inwalidzkich.	X	X	X	-	X	X	X	-	-	-	-	X	-	-	X	-	-	X	-
10.2	W zakresie warunków dostępności komunikacyjnej, dla wskazanego terenu przewiduje się dostęp z ulicy przylegającej i położonej poza granicami planu (Al. Marcinkowskiego, ulice: Solna, Wolnica, Garbary, Podgórna i Plac Bernardyński).	-	-	-	-	-	-	-	-	-	-	-	-	-	-	-	-	-	-	X
10.3	Na wskazanym terenie wraz z realizowaną zabudową wymagane jest sytuowanie garaży podziemnych w co najmniej jednej kondygnacji w oparciu o rozwiązania kompleksowe, o ile nie będzie to w kolizji z wynikami badań archeologicznych.	-	-	-	-	-	-	-	-	-	-	-	-	-	-	-	-	-	-	-
11	Uzbrojenie techniczne																			
11.1	Przewiduje się wyposażenie wskazanego odcinka ulicy w przewody sieci: wodociągowej, kanalizacji sanitarnej i deszczowej, gazociągowej, elektroenergetycznej i telefonicznej.	-	-	-	-	-	-	-	-	-	-	-	-	-	-	-	-	-	-	-
11.2	Na wskazanym terenie obowiązuje zakaz prowadzenia przewodów sieci uzbrojenia technicznego z wyjątkiem przyłączy do budynków.	X	X	X	X	X	X	X	X	X	X	X	X	X	X	X	X	X	X	X
12	Wymagania formalne																			
12.1	Projekt każdego obiektu budowlanego wymaga uzyskania uszczegółwiających ustalenia planu wytycznych Miejskiego Konserwatora Zabytków, a następnie jego akceptacji.	X	X	X	X	X	X	X	X	X	X	X	X	X	X	X	X	X	X	X
12.2	Ustala się obowiązek realizacji wszystkich elementów zagospodarowania terenu (z wyjątkiem wymienionych w ustaleniach planu pkt 8.3.2 dotyczących przestrzeni publicznej) według kompleksowo sporządzonego projektu określającego ich wygląd i wzajemne relacje przestrzenne i estetyczne w skali urbanistycznej i architektonicznej. Najmniejszy obszar dla którego należy opracować projekt ustala zestawienie symboli terenów: (OsA006/Ud2+OsA007/Uc2), (OsA064/Ud1+OsA058/Uc1), (OsA020/Ma1), (OsA114/Mk6), (OsA038/Uaa3+OsA035/Mf1), (OsA043/Mk10+OsA044/Mk4+OsA048/Mk2+OsA052/Mk3), (OsA145/Uf2+OsA146/Uf1), (OsA123/Ms3), (OsA168/Uv2+OsA162/Uv1), (OsA014/Uaa4+OsA040/Uae5+OsA042/Um1+OsA018/Up2+OsA0026/Up1), (OsA165/Ml8+OsA167/Ml12), (OsA169/Ub2+OsA170/Ub1), (OsA065/Mt2+OsA069/Mu4+OsA068/Ms1+OsA074/Mu1), (OsA077/Mr3+OsA081/Mr2+OsA076/Mr1), (OsA036/Ua1+OsA047/Uj1+OsA050/Uab1+OsA057/Uab2+ OsA071/Uad2+ OsA075/Za4+ OsA093/Uad1+OsA036/Uai1),	-	-	-	-	-	-	-	-	-	-	-	-	-	-	-	X	-	-	-

2.2.6	chodniki muszą składać się z następujących części:a) co najmniej jednego traktu ruchu pieszego usytuowanego po stronie zabudowy, o ilości i szerokości pasów ruchu pieszego określonych w planie pkt 7.1.1 - 7.1.5, b) dodatkowych pasów skrajniowych przy krawężnikach jezdni z usytuowanymi na nich drzewami, znakami drogowymi, słupami itp. urządzeniami, o parametrach określonych w planie pkt 7.1.6 a), c) dodatkowych pasów skrajniowych przy liniach rozgraniczenia ulicy mieszczących wystające części budynków oraz urządzenia związane z handlem i usługami lub będących przedpołem lokali usługowo-handlowych usytuowanych w parterze budynku, o parametrach określonych w planie pkt 7.1.6 b).	-	-	-	-	-	-	-	-	-	-	-	-	-	-	-	-	-	-
2.2.7	w miejscu przecięcia się wskazanej ulicy z ulicą wyłącznie o ruchu pieszemu, organizacja ruchu pojazdów musi być podporządkowana ruchowi pieszemu.	-	-	-	-	-	-	-	-	-	-	-	-	-	-	-	-	-	-
2.2.8	z uwagi na ruch samochodowy, ruch piesz i parkowanie - na wskazanym odcinku ulicy muszą być zapewnione w pierwszej kolejności: jak największa liczba miejsc parkowania i ustalone planem parametry chodników (pkt 7.1), dostęp tylko pojazdów alarmowych w akcji, pojazdów porządkowych w określonych dniach i godzinach, dostawczych pojazdów samochodowych w określonych godzinach, innych pojazdów samochodowych o ładowności nie większej niż 3,5 t, oraz rowerów i wózków inwalidzkich.	-	-	-	-	-	-	-	-	-	-	-	-	-	-	-	-	-	-
2.2.9	z uwagi na ruch samochodowy, ruch piesz i parkowanie - na wskazanym odcinku ulicy muszą być zapewnione w pierwszej kolejności optymalne, z punktu widzenia potrzeb i wygody przechodniów, warunki ruchu pieszego. dostęp tylko pojazdów alarmowych w akcji, pojazdów porządkowych w określonych dniach i godzinach, dostawczych pojazdów samochodowych w określonych godzinach, oznakowanych pojazdów osobowych mieszkańców i osób niepełnosprawnych, pojazdów z jednorazowym zezwoleniem, pozostałych pojazdów osobowych które nie mają prawa parkować na terenach publicznych, oraz rowerów i wózków inwalidzkich,	-	-	-	-	-	-	-	-	-	-	-	-	-	-	-	-	-	-
2.2.10	z uwagi na ruch samochodowy i ruch piesz - na wskazanym odcinku ulicy muszą być zapewnione w pierwszej kolejności optymalne, z punktu widzenia potrzeb i wygody przechodniów, warunki ruchu pieszego.dostęp tylko pojazdów alarmowych w akcji, pojazdów porządkowych w określonych dniach i godzinach, dostawczych pojazdów samochodowych w określonych godzinach, oznakowanych pojazdów osobowych mieszkańców, pojazdów z jednorazowym zezwoleniem, oraz rowerów i wózków inwalidzkich, dopuszcza się dalej idące ograniczenia wynikające z innych przepisów prawa lokalnego,	-	-	-	-	-	-	-	-	-	-	-	-	-	-	-	-	-	-
2.2.11	z uwagi na ruch samochodowy i ruch piesz - na wskazanym odcinku ulicy muszą być zapewnione w pierwszej kolejności optymalne, z punktu widzenia potrzeb i wygody przechodniów, warunki ruchu pieszego, dostęp tylko pojazdów alarmowych w akcji, pojazdów porządkowych w określonych dniach i godzinach, dostawczych pojazdów samochodowych w określonych godzinach, oznakowanych pojazdów osobowych mieszkańców które nie mają prawa parkować na terenach publicznych, pojazdów z jednorazowym zezwoleniem, oraz rowerów i wózków inwalidzkich, dopuszcza się dalej idące ograniczenia wynikające z innych przepisów prawa lokalnego.	-	-	-	-	-	-	-	-	-	-	-	-	-	-	-	-	-	-
2.2.12	na wskazanym odcinku ulicy muszą być zapewnione w pierwszej kolejności optymalne, z punktu widzenia potrzeb i wygody przechodniów, warunki ruchu pieszego, dostęp tylko pojazdów alarmowych w akcji, pojazdów porządkowych w określonych dniach i godzinach, dostawczych pojazdów samochodowych w określonych godzinach, oraz rowerów i wózków inwalidzkich.	-	-	-	-	-	-	-	-	-	-	-	-	-	-	-	-	-	-

10.1.3	"Kd3-4", "Kd10-13" - dostęp tylko pojazdów alarmowych w akcji, pojazdów porządkowych w określonych dniach i godzinach, dostawczych pojazdów samochodowych w określonych godzinach, oznakowanych pojazdów osobowych mieszkańców, pojazdów z jednorazowym zezwoleniem, oraz rowerów i wózków inwalidzkich, dopuszcza się dalej idące ograniczenia wynikające z innych przepisów prawa lokalnego,	-	X	-	-	-	-	-	X	X	-	-	-	-	-	X	-	-	-	-
10.1.4	"Kc1-7" - dostęp tylko pojazdów alarmowych w akcji, pojazdów porządkowych w określonych dniach i godzinach, dostawczych pojazdów samochodowych w określonych godzinach, oznakowanych pojazdów osobowych mieszkańców które nie mają prawa parkować na terenach publicznych, pojazdów z jednorazowym zezwoleniem, oraz rowerów i wózków inwalidzkich, dopuszcza się dalej idące ograniczenia wynikające z innych przepisów prawa lokalnego,	-	-	-	-	-	-	X	-	-	X	X	-	-	X	-	X	-	X	X
10.1.5	"Ka1-14", "Kb1" - dostęp tylko pojazdów alarmowych w akcji, pojazdów porządkowych w określonych dniach i godzinach, dostawczych pojazdów samochodowych w określonych godzinach, oraz rowerów i wózków inwalidzkich.	-	-	-	-	-	X	X	-	-	-	-	-	-	-	-	-	-	-	-
10.2	W zakresie warunków dostępności komunikacyjnej, dla wskazanego terenu przewiduje się dostęp z ulicy przylegającej i położonej poza granicami planu (Al. Marcinkowskiego, ulice: Solna, Wolnica, Garbary, Podgórna i Plac Bernardyński).	-	-	-	X	-	X	-	-	-	-	-	-	-	-	-	-	-	-	-
10.3	Na wskazanym terenie wraz z realizowaną zabudową wymagane jest sytuowanie garaży podziemnych w co najmniej jednej kondygnacji w oparciu o rozwiązania kompleksowe, o ile nie będzie to w kolizji z wynikami badań archeologicznych.	-	-	-	-	-	-	-	-	-	-	-	-	-	-	-	-	-	-	-
11	Uzbrojenie techniczne																			
11.1	Przewiduje się wyposażenie wskazanego odcinka ulicy w przewody sieci wodociągowej, kanalizacji sanitarnej i deszczowej, gazociągowej, elektroenergetycznej i telefonicznej.	-	-	-	-	-	-	-	-	-	-	-	-	-	-	-	-	-	-	-
11.2	Na wskazanym terenie obowiązuje zakaz prowadzenia przewodów sieci uzbrojenia technicznego z wyjątkiem przyłączy do budynków.	X	X	X	X	X	X	X	X	X	X	X	X	X	X	X	X	X	X	X
12	Wymagania formalne																			
12.1	Projekt każdego obiektu budowlanego wymaga uzyskania uszczegółwiających ustalenia planu wytycznych Miejskiego Konserwatora Zabytków, a następnie jego akceptacji.	X	X	X	X	X	X	X	X	X	X	X	X	X	X	X	X	X	X	X
12.2	Ustala się obowiązek realizacji wszystkich elementów zagospodarowania terenu (z wyjątkiem wymienionych w ustaleniach planu pkt 8.3.2 dotyczących przestrzeni publicznej) według kompleksowo sporządzonego projektu określającego ich wygląd i wzajemne relacje przestrzenne i estetyczne w skali urbanistycznej i architektonicznej. Najmniejszy obszar dla którego należy opracować projekt ustala zestawienie symboli terenów:(OsA006/Ud2+OsA007/Uc2), (OsA064/Ud1+OsA058/Uc1), (OsA020/Ma1), (OsA114/Mk6), (OsA038/Uaa3+OsA035/Mf1), (OsA043/Mk10+OsA044/Mk4+OsA048/Mk2+OsA052/Mk3), (OsA145/Uf2+OsA146/Uf1), (OsA123/Ms3), (OsA168/Uv2+OsA162/Uv1), (OsA014/Uaa4+OsA040/Uae5+OsA042/Um1+OsA018/U p2+OsA0026/Up1), (OsA165/MI8+OsA167/MI12), (OsA169/Ub2+OsA170/Ub1), (OsA065/Mt2+OsA069/Mu4+OsA068/Ms1+ OsA074/Mu1), (OsA077/Mr3+ OsA081/Mr2+OsA076/Mr1), (OsA036/Ua1+OsA047/Uj1+OsA050/Uab1+OsA057/Uab 2+ OsA071/Uad2+ OsA075/Za4+ OsA093/Uad1+OsA036/Uai1),	-	-	-	-	-	-	-	-	-	X	X	X	-	X	-	-	-	X	-

9	Ochrona i kształtowanie środowiska przyrodniczego																				
9.1	Ustala się wymagany, minimalny procent powierzchni działki przeznaczonej pod zielen - tzn. powierzchni terenu całkowicie nieutwardzonego, o wielkości jednostkowej większej niż 1,00 m ² i służącego jako grunt pod trawy, kwiaty, krzewy i drzewa lub pokrytego taflą wody np.: sadzawek, stawów lub cieków - w wysokości:	-	-	-	-	-	-	-	-	-	-	-	-	-	-	-	-	-	-	-	
9.1.1	10%.	-	-	-	-	-	-	-	-	-	-	-	-	-	-	-	-	-	-	-	
9.1.2	25%.	-	-	-	-	-	-	-	-	-	-	-	-	-	-	-	-	-	-	-	
9.1.3	40%.	-	-	-	-	-	-	-	-	-	-	-	-	-	-	-	-	-	-	-	
9.1.4	60%.	-	-	-	-	-	-	-	-	-	-	-	-	-	-	-	-	-	-	-	
9.1.5	80%.	-	-	-	-	-	-	-	-	-	-	-	-	-	-	-	-	-	-	-	
9.1.6	wynikającej z rozwiązań projektu wymaganego w ustaleniach planu pkt 2.1.	-	-	-	-	-	-	-	-	-	-	-	-	-	-	-	-	-	-	-	
9.2	Dla części działki wolnej od zabudowy i większej niż 40 m ² ustala się wymagany, minimalny procent powierzchni tej części działki przeznaczonej pod zielen - tzn. powierzchni terenu całkowicie nieutwardzonego, o wielkości jednostkowej większej niż 1,00 m ² i służącego jako grunt pod trawy, kwiaty, krzewy i drzewa lub pokrytego taflą wody np.: sadzawek, stawów lub cieków - w wysokości 25%. Zaleca się realizację zieleni wg kompleksowo sporządzonego projektu dla całego kwartału zabudowy.	-	X	-	-	-	-	-	-	-	-	-	-	-	-	-	-	-	-	-	
9.3	Na wskazanym terenie wymaga się utrzymania i uzupełnienia istniejących lub w przypadku braku, założenia nowych rzędów drzew - z zachowaniem jednej linii nasadzeń każdego rzędu.	-	-	-	-	-	-	-	-	-	-	-	-	-	-	-	-	-	-	-	
9.4	Na wskazanym terenie postuluje się założenie nowych rzędów drzew - z zachowaniem jednej linii nasadzeń każdego rzędu.	-	-	-	-	-	-	-	-	-	-	-	-	-	-	-	-	-	-	-	
9.5	Ze względu na ochronę obiektów budowlanych zalecane jest sadzenie następujących gatunków drzew: klon pospolity odm. kulista (Acer platanoides "Globosum"), grab pospolity odm. stożkowata (Carpinus betulus "Fastigiata"), leszczyna turecka (Corylus colurna), glóg dwuszyjkowy odm. pełnokwiatowa czerwona (Crataegus "Paul's Scarlet"), grusza (Pyrus caleryana "Chanticleer"), dąb szypułkowy odm. stożkowata (Quercus robur "Fastigiata"), lipa drobnolistna (Tilia cordata "Erecta"), jarzab szwedzki (Sorbus intermedia), surmia (Catalpa) z dostosowaniem do już istniejących.	-	X	-	-	-	-	-	-	-	-	-	-	-	-	-	-	-	-	-	
9.6	Na terenach położonych między wyznaczonymi na rysunku planu liniami zabudowy i liniami rozgraniczającymi tereny publiczne (ulice, place, skwery itp.), wymaga się utrzymania, uzupełnienia lub założenia zieleni z dopuszczeniem tylko niezbędnych: dojeżdż i dojazdów w głąb działki oraz obiektów małej architektury, z wykluczeniem urządzeń gospodarczych.	-	-	-	-	-	-	-	-	-	-	-	-	-	-	-	-	-	-	-	
9.7	Na terenach położonych między wyznaczonymi na rysunku planu liniami zabudowy i liniami rozgraniczającymi tereny publiczne (ulice, place, skwery itp.), wymaga się utrzymania placów przed wejściami głównymi do budynków publicznych.	-	-	-	-	-	-	-	-	-	-	-	-	-	-	-	-	-	-	-	
9.8	Zabrania się budowy nawierzchni uniemożliwiających infiltrację wód opadowych.	-	-	-	-	-	-	-	-	-	-	-	-	-	-	-	-	-	-	-	
10	Obsługa komunikacyjna i parkowanie samochodów																				
10.1	Dla wskazanego terenu przewiduje się następujące możliwości dostępu komunikacyjnego w zależności od symbolu zespołu ustaleń przypisanego do odcinka ulicy i/lub placu przylegającego do tego terenu:	X	X	X	X	X	X	X	X	X	X	X	X	X	-	X	-	X	X	X	-
10.1.1	"Ke1-3" - dostęp tylko pojazdów alarmowych w akcji, pojazdów porządkowych w określonych dniach i godzinach, dostawczych pojazdów samochodowych w określonych godzinach, innych pojazdów samochodowych o maksymalnej dopuszczalnej ładowności nie większej niż 3,5 t, oraz rowerów i wózków inwalidzkich,	-	-	-	-	-	-	-	-	-	-	-	-	-	-	-	-	-	-	-	-
10.1.2	"Kd1-2", "Kd5-9", "Kd14-17" - dostęp tylko pojazdów alarmowych w akcji, pojazdów porządkowych w określonych dniach i godzinach, dostawczych pojazdów samochodowych w określonych godzinach, oznakowanych pojazdów osobowych mieszkańców i osób niepełnosprawnych, pojazdów z jednorazowym zezwoleniem, pozostałych pojazdów osobowych które nie mają prawa parkować na terenach publicznych, oraz rowerów i wózków inwalidzkich,	-	-	X	X	-	-	-	-	X	X	X	-	-	-	-	-	X	-	-	-

10.1.3	"Kd3-4", "Kd10-13" - dostęp tylko pojazdów alarmowych w akcji, pojazdów porządkowych w określonych dniach i godzinach, dostawczych pojazdów samochodowych w określonych godzinach, oznakowanych pojazdów osobowych mieszkańców, pojazdów z jednorazowym zezwoleniem, oraz rowerów i wózków inwalidzkich, dopuszcza się dalej idące ograniczenia wynikające z innych przepisów prawa lokalnego,	-	-	-	-	-	-	-	X	-	-	-	-	-	-	-	-	-	X	-	-
10.1.4	"Kc1-7" - dostęp tylko pojazdów alarmowych w akcji, pojazdów porządkowych w określonych dniach i godzinach, dostawczych pojazdów samochodowych w określonych godzinach, oznakowanych pojazdów osobowych mieszkańców które nie mają prawa parkować na terenach publicznych, pojazdów z jednorazowym zezwoleniem, oraz rowerów i wózków inwalidzkich, dopuszcza się dalej idące ograniczenia wynikające z innych przepisów prawa lokalnego,	X	X	X	-	-	X	X	-	X	X	-	X	-	X	-	-	-	X	X	-
10.1.5	"Ka1-14", "Kb1" - dostęp tylko pojazdów alarmowych w akcji, pojazdów porządkowych w określonych dniach i godzinach, dostawczych pojazdów samochodowych w określonych godzinach, oraz rowerów i wózków inwalidzkich.	-	X	X	X	X	X	X	X	X	X	X	X	-	-	-	-	-	-	-	-
10.2	W zakresie warunków dostępności komunikacyjnej, dla wskazanego terenu przewiduje się dostęp z ulicy przylegającej i położonej poza granicami planu (Al. Marcinkowskiego, ulice: Solna, Wolnica, Garbary, Podgórna i Plac Bernardyński).	-	-	-	-	-	-	-	-	-	-	-	-	X	-	X	-	-	-	-	X
10.3	Na wskazanym terenie wraz z realizowaną zabudową wymagane jest sytuowanie garaży podziemnych w co najmniej jednej kondygnacji w oparciu o rozwiązania kompleksowe, o ile nie będzie to w kolizji z wynikami badań archeologicznych.	-	-	-	-	-	-	-	-	-	-	-	-	-	-	-	-	-	-	-	-
11	Uzbrojenie techniczne																				
11.1	Przewiduje się wyposażenie wskazanego odcinka ulicy w przewody sieci: wodociągowej, kanalizacji sanitarnej i deszczowej, gazociągowej, elektroenergetycznej i telefonicznej.	-	-	-	-	-	-	-	-	-	-	-	-	-	-	-	-	-	-	-	-
11.2	Na wskazanym terenie obowiązuje zakaz prowadzenia przewodów sieci uzbrojenia technicznego z wyjątkiem przyłączy do budynków.	X	X	X	X	X	X	X	X	X	X	X	X	X	X	X	X	X	X	X	X
12	Wymagania formalne																				
12.1	Projekt każdego obiektu budowlanego wymaga uzyskania uszczegółwiających ustalenia planu wytycznych Miejskiego Konserwatora Zabytków, a następnie jego akceptacji.	X	X	X	X	X	X	X	X	X	X	X	X	X	X	X	X	X	X	X	X
12.2	Ustala się obowiązek realizacji wszystkich elementów zagospodarowania terenu (z wyjątkiem wymienionych w ustaleniach planu pkt 8.3.2 dotyczących przestrzeni publicznej) według kompleksowo sporządzonego projektu określającego ich wygląd i wzajemne relacje przestrzenne i estetyczne w skali urbanistycznej i architektonicznej. Najmniejszy obszar dla którego należy opracować projekt ustala zestawienie symboli terenów:(OsA006/Ud2+OsA007/Uc2), (OsA064/Ud1+OsA058/Uc1), (OsA020/Ma1), (OsA114/Mk6), (OsA038/Uaa3+OsA035/Mf1), (OsA043/Mk10+OsA044/Mk4+OsA048/Mk2+OsA052/Mk3), (OsA145/Uf2+OsA146/Uf1), (OsA123/Ms3), (OsA168/Uv2+OsA162/Uv1), (OsA014/Uaa4+OsA040/Uae5+OsA042/Um1+OsA018/U p2+OsA0026/Up1), (OsA165/Ml8+OsA167/Ml12), (OsA169/Ub2+OsA170/Ub1), (OsA065/Mt2+OsA069/Mu4+OsA068/Ms1+ OsA074/Mu1), (OsA077/Mr3+ OsA081/Mr2+OsA076/Mr1), (OsA036/Ua1+OsA047/Uj1+OsA050/Uab1+OsA057/Uab 2+ OsA071/Uad2+ OsA075/Za4+ OsA093/Uad1+OsA036/Uai1),	-	-	-	-	-	-	-	-	X	-	-	-	X	-	-	-	-	-	-	-

7) Mm7, Mm8, Mn1, Mn2, Mo1, Mp1, Mp2, Mq1, Mr1, Mr2, Mr3, Ms1, Ms2, Ms3, Ms4, Mt1, Mt2, Mu1, Mu2

Numer	Treść ustaleń (znak "X" oznacza obowiązywanie ustalenia)	Mn	Mn	Mn	Mn	Mo	Mp	Mp	Mq	Mr	Mr	Mr	Ms	Ms	Ms	Ms	Mt	Mt	Mu	Mu
		7	8	1	2	1	1	2	1	1	2	3	1	2	3	4	1	2	1	2
1	Planowane, podstawowe funkcje terenów																			
1.1	Na wskazanym terenie ustala się obowiązek utrzymania i/lub wprowadzenia tylko: mieszkalnictwa oraz, jako towarzyszących, funkcji wymienionych w planie pkt 1.4, z zastrzeżeniem, że powierzchnia użytkowa pomieszczeń przeznaczonych i użytkowanych na cele mieszkaniowe, we wszystkich budynkach usytuowanych na działce nie może być mniejsza niż:	X	X	X	X	X	X	X	X	X	X	X	X	X	X	X	X	X	X	X
1.1.1	70 % powierzchni całkowitej budynków z wyłączeniem kondygnacji podziemnych.	-	-	-	-	-	-	-	-	-	-	-	-	-	-	-	-	-	-	-
1.1.2	50 % powierzchni całkowitej budynków z wyłączeniem kondygnacji podziemnych.	X	X	X	X	X	X	X	-	-	-	-	-	-	-	-	-	-	-	-
1.1.3	istniejąca w chwili uchwalenia planu z wyłączeniem kondygnacji podziemnych.	-	-	-	-	-	-	-	X	X	X	X	X	X	X	X	X	X	X	X
1.2	Na wskazanym terenie ustala się obowiązek utrzymania i/lub wprowadzenia tylko: mieszkalnictwa i/lub funkcji wymienionych w planie pkt 1.4.	-	-	-	-	-	-	-	-	-	-	-	-	-	-	-	-	-	-	-
1.3	Na wskazanym terenie ustala się obowiązek utrzymania i/lub wprowadzenia funkcji usługowych wymienionych w planie pkt 1.4.	-	-	-	-	-	-	-	-	-	-	-	-	-	-	-	-	-	-	-
1.4	Dopuszcza się realizację tylko funkcji:	X	X	X	X	X	X	X	X	X	X	X	X	X	X	X	X	X	X	X
1.4.1	kultury,	X	X	X	X	X	X	X	X	X	X	X	X	X	X	X	X	X	X	X
1.4.2	kultu religijnego,	-	-	-	-	-	-	-	-	-	-	-	-	-	-	-	-	-	-	-
1.4.3	hotelarskich,	-	-	-	-	-	-	-	X	X	X	X	-	-	-	-	-	-	-	-
1.4.4	nauki i szkolnictwa wyższego,	-	-	-	-	-	-	-	-	-	-	-	-	-	-	-	-	-	-	-
1.4.5	oświaty, zdrowia i opieki społecznej,	X	X	X	X	-	-	-	-	-	-	-	-	-	-	-	-	-	-	-
1.4.6	administracji publicznej i organizacji wyższej użyteczności,	X	X	X	X	X	X	X	X	-	-	-	X	X	X	X	X	X	X	X
1.4.7	reprezentacyjnych administracji publicznej,	-	-	-	-	-	-	-	-	X	X	X	-	-	-	-	-	-	-	-
1.4.8	administracji publicznej z wielopoziomowymi garażami,	-	-	-	-	-	-	-	-	-	-	-	-	-	-	-	-	-	-	-
1.4.9	usług pocztowych,	X	X	X	X	-	-	-	-	-	-	-	-	-	-	-	-	-	-	-
1.4.10	straży pożarnej,	-	-	-	-	-	-	-	-	-	-	-	-	-	-	-	-	-	-	-
1.4.11	handlu, gastronomii, biur i rzemiosła usługowego,	X	X	-	-	X	-	-	-	-	-	-	X	X	X	X	-	-	-	-
1.4.12	handlu, gastronomii, biur i rzemiosła usługowego, dalsze ograniczenie funkcji jest konieczne, jeżeli wynika z ustaleń planu dotyczących wymaganych pierzei usługowo-handlowych,	-	-	X	X	-	X	X	X	-	-	-	-	-	-	-	X	X	X	X
1.4.13	handlu, gastronomii i rzemiosła usługowego tylko w parterach budynków ew. kondygnacjach podziemnych,	-	-	-	-	-	-	-	-	-	-	-	-	-	-	-	-	-	-	-
1.4.14	zdrównia,	-	-	-	-	-	-	-	-	-	-	-	-	-	-	-	-	-	-	-
1.5	Na wskazanym terenie ustala się obowiązek wprowadzenia i/lub utrzymania zespołu funkcjonalnego obejmującego tylko: funkcje usługowe jakie ustalono planem dla wymaganych pierzei usługowo-handlowych, również powyżej parterów budynków, oraz ulice wyłącznie ruchu pieszego.	-	-	-	-	-	-	-	-	-	-	-	-	-	-	-	-	-	-	-
1.6	Na wskazanym terenie ustala się obowiązek utrzymania i/lub wprowadzenia tylko publicznej zieleni urządzonej.	-	-	-	-	-	-	-	-	-	-	-	-	-	-	-	-	-	-	-
1.7	Na wskazanym terenie ustala się obowiązek utrzymania i/lub wprowadzenia tylko elementów systemu komunikacji miejskiej, w tym urządzeń technicznych związanych z prowadzeniem i zabezpieczeniem ruchu, niezbędnych dla funkcjonowania:	-	-	-	-	-	-	-	-	-	-	-	-	-	-	-	-	-	-	-
1.7.1	placu miejskiego i/lub ulicy wyłącznie ruchu pieszego.	-	-	-	-	-	-	-	-	-	-	-	-	-	-	-	-	-	-	-
1.7.2	placu miejskiego wyłącznie ruchu pieszego z dopuszczeniem dodatkowo funkcji targowiska na powierzchni nie większej niż 30% terenu.	-	-	-	-	-	-	-	-	-	-	-	-	-	-	-	-	-	-	-
1.7.3	ulicy o preferencji dla ruchu pieszego z całkowitym zakazem parkowania.	-	-	-	-	-	-	-	-	-	-	-	-	-	-	-	-	-	-	-
1.7.4	ulicy o preferencji dla ruchu pieszego z zakazem parkowania pojazdów innych niż samochody osobowe mieszkańców.	-	-	-	-	-	-	-	-	-	-	-	-	-	-	-	-	-	-	-
1.7.5	ulicy parkingowej tj. ulicy o preferencjach dla parkowania pojazdów.	-	-	-	-	-	-	-	-	-	-	-	-	-	-	-	-	-	-	-
1.7.6	traktu wyłącznie ruchu pieszego z zielenią.	-	-	-	-	-	-	-	-	-	-	-	-	-	-	-	-	-	-	-
1.8	Na wskazanym terenie przewiduje się zadania dla realizacji lokalnych i ponadlokalnych celów publicznych.	-	-	-	-	-	-	-	-	-	-	-	-	-	-	-	X	X	-	-

2.2.6	chodniki muszą składać się z następujących części:a) co najmniej jednego traktu ruchu pieszego usytuowanego po stronie zabudowy, o ilości i szerokości pasów ruchu pieszego określonych w planie pkt 7.1.1 - 7.1.5, b) dodatkowych pasów skrajniowych przy krawężnikach jezdni z usytuowanymi na nich drzewami, znakami drogowymi, słupami itp. urządzeniami, o parametrach określonych w planie pkt 7.1.6 a), c) dodatkowych pasów skrajniowych przy liniach rozgraniczenia ulicy mieszczących wystające części budynków oraz urządzenia związane z handlem i usługami lub będących przedpołem lokali usługowo-handlowych usytuowanych w parterze budynku, o parametrach określonych w planie pkt 7.1.6 b).	-	-	-	-	-	-	-	-	-	-	-	-	-	-	-	-	-	-	-	-	-	-	-	-	-
2.2.7	w miejscu przecięcia się wskazanej ulicy z ulicą wyłącznie o ruchu pieszym, organizacja ruchu pojazdów musi być podporządkowana ruchowi pieszemu.	-	-	-	-	-	-	-	-	-	-	-	-	-	-	-	-	-	-	-	-	-	-	-	-	-
2.2.8	z uwagi na ruch samochodowy, ruch piesz i parkowanie - na wskazanym odcinku ulicy muszą być zapewnione w pierwszej kolejności: jak największa liczba miejsc parkowania i ustalone planem parametry chodników (pkt 7.1), dostęp tylko pojazdów alarmowych w akcji, pojazdów porządkowych w określonych dniach i godzinach, dostawczych pojazdów samochodowych w określonych godzinach, innych pojazdów samochodowych o ładowności nie większej niż 3,5 t, oraz rowerów i wózków inwalidzkich.	-	-	-	-	-	-	-	-	-	-	-	-	-	-	-	-	-	-	-	-	-	-	-	-	-
2.2.9	z uwagi na ruch samochodowy, ruch piesz i parkowanie - na wskazanym odcinku ulicy muszą być zapewnione w pierwszej kolejności optymalne, z punktu widzenia potrzeb i wygody przechodniów, warunki ruchu pieszego. dostęp tylko pojazdów alarmowych w akcji, pojazdów porządkowych w określonych dniach i godzinach, dostawczych pojazdów samochodowych w określonych godzinach, oznakowanych pojazdów osobowych mieszkańców i osób niepełnosprawnych, pojazdów z jednorazowym zezwoleniem, pozostałych pojazdów osobowych które nie mają prawa parkować na terenach publicznych, oraz rowerów i wózków inwalidzkich,	-	-	-	-	-	-	-	-	-	-	-	-	-	-	-	-	-	-	-	-	-	-	-	-	-
2.2.10	z uwagi na ruch samochodowy i ruch piesz - na wskazanym odcinku ulicy muszą być zapewnione w pierwszej kolejności optymalne, z punktu widzenia potrzeb i wygody przechodniów, warunki ruchu pieszego.dostęp tylko pojazdów alarmowych w akcji, pojazdów porządkowych w określonych dniach i godzinach, dostawczych pojazdów samochodowych w określonych godzinach, oznakowanych pojazdów osobowych mieszkańców, pojazdów z jednorazowym zezwoleniem, oraz rowerów i wózków inwalidzkich, dopuszcza się dalej idące ograniczenia wynikające z innych przepisów prawa lokalnego,	-	-	-	-	-	-	-	-	-	-	-	-	-	-	-	-	-	-	-	-	-	-	-	-	-
2.2.11	z uwagi na ruch samochodowy i ruch piesz - na wskazanym odcinku ulicy muszą być zapewnione w pierwszej kolejności optymalne, z punktu widzenia potrzeb i wygody przechodniów, warunki ruchu pieszego, dostęp tylko pojazdów alarmowych w akcji, pojazdów porządkowych w określonych dniach i godzinach, dostawczych pojazdów samochodowych w określonych godzinach, oznakowanych pojazdów osobowych mieszkańców które nie mają prawa parkować na terenach publicznych, pojazdów z jednorazowym zezwoleniem, oraz rowerów i wózków inwalidzkich, dopuszcza się dalej idące ograniczenia wynikające z innych przepisów prawa lokalnego.	-	-	-	-	-	-	-	-	-	-	-	-	-	-	-	-	-	-	-	-	-	-	-	-	-
2.2.12	na wskazanym odcinku ulicy muszą być zapewnione w pierwszej kolejności optymalne, z punktu widzenia potrzeb i wygody przechodniów, warunki ruchu pieszego, dostęp tylko pojazdów alarmowych w akcji, pojazdów porządkowych w określonych dniach i godzinach, dostawczych pojazdów samochodowych w określonych godzinach, oraz rowerów i wózków inwalidzkich.	-	-	-	-	-	-	-	-	-	-	-	-	-	-	-	-	-	-	-	-	-	-	-	-	-

8.2.1	zakazane jest:- stosowanie żaluzji i rolet zewnętrznych we wszystkich otworach okiennych i drzwiowych, z wyjątkiem zwijanych ozdobnych krat w oknach wystawowych, - obudowywanie balkonów i loggii-umieszczanie urządzeń technicznych na elewacji frontowej budynku, w tym: szafek przyłączy energetycznych, szafek kurka ogniowego, szafek łączności telekomunikacji kablowej i radiowej, anten satelitarnych, telewizyjnych, radiowych i łączności krótkofalowej. (Ustalenie nie dotyczy lokalizacji bankomatów, pod warunkiem niesprzeczności z wytycznymi konserwatorskimi). Dopuszcza się lokalizację przyłącza energetycznego i szafki kurka ogniowego w przejazdach i elewacjach bocznych pod warunkiem indywidualnego rozwiązania uzgodnionego z odpowiednim organem administracji i Miejskim Konserwatorem Zabytków. Wszystkie szafki muszą być licowane ze ścianą budynku.	X	X	X	X	X	X	X	X	X	X	X	X	X	X	X	X	X	X	X	X
8.2.2	należy stosować tylko:- dachówkę ceramiczną lub blachę miedzianą jako pokrycie stromych połaci dachów, - szlachetne okładziny zewnętrzne, - tynki barwione w masie, - drewnianą stolarkę okienną i drzwiową, - metalowe kute lub drewniane bramy, - metalowe kute kraty, - instalacje kryte pod tynkiem lub inną okładziną zewnętrzną budynku,	X	X	X	X	X	X	X	X	X	X	X	X	X	X	X	X	X	X	X	X
8.2.3	szyldy firm i instytucji których lokale są usytuowane w części frontowej parterów budynków mogą być mocowane wyłącznie na ścianach budynków lub w oknach wystawowych na wysokości parteru i mogą zawierać wyłącznie logo i nazwę firmy, imiona i nazwiska właścicieli, krótką informację nt. przedmiotu usługi, oraz godziny otwarcia, szczegółowe przepisy dotyczące wyglądu i rozmieszczenia szyldów określi odrębna uchwała Rady Miejskiej,	X	X	X	X	X	X	X	X	X	X	X	X	X	X	X	X	X	X	X	X
8.2.4	szyldy firm i instytucji których lokale są usytuowane poza częścią frontową parterów budynków i powyżej parterów budynków mogą być mocowane wyłącznie: na ścianach budynków, przy wejściach do ich siedzib, przy wejściach do budynków mieszczących te firmy i instytucje lub, jeśli to niemożliwe, w bezpośrednim sąsiedztwie ich siedzib, szczegółowe przepisy dotyczące wyglądu i rozmieszczenia szyldów określi odrębna uchwała Rady Miejskiej,	X	X	X	X	X	X	X	X	X	X	X	X	X	X	X	X	X	X	X	X
8.2.5	szyldy nie mogą zasłaniać detali architektonicznych budynku i nie mogą mieć formy neonów.	X	X	X	X	X	X	X	X	X	X	X	X	X	X	X	X	X	X	X	X
8.3	Wszystkie elementy zagospodarowania należy zharmonizować z formami wartościowych obiektów istniejących w sąsiedztwie, pod względem: proporcji wymiarów, rozwiązań detali, kolorystyki, zastosowania materiałów itp. Projektowane obiekty, również w przypadku przebudowy fragmentu obiektu, należy podporządkować celowi uzyskania kompozycyjnie spójnego rozwiązania architektonicznego i/lub urbanistycznego, z zastrzeżeniem, że:	-	-	-	-	-	-	-	-	-	-	-	-	-	-	-	-	-	-	-	-
8.3.1	nawierzchnie ulic, placów itd. muszą być wykonane z kamienia. Poszczególne odcinki ulic, zawarte między skrzyżowaniami, muszą mieć jednorodną nawierzchnię wykonaną na podstawie całościowego projektu.	-	-	-	-	-	-	-	-	-	-	-	-	-	-	-	-	-	-	-	-
8.3.2	latarnie, rozmównice telefoniczne, słupy ogłoszeniowe, tablice adresowe ulic i budynków, hydranty, kosze muszą być wykonane wg wzorów obowiązujących dla całego obszaru planu.	-	-	-	-	-	-	-	-	-	-	-	-	-	-	-	-	-	-	-	-
8.3.3	wszystkie składowe i wyposażenie ogródków gastronomicznych muszą być wykonane wyłącznie z materiałów naturalnych (bez tworzyw sztucznych), ogródki gastronomiczne należy realizować bez kiosków, z ogrodzeniami ażurowymi i zadaszeniami stolików w formie markiz i parasoli, składowe i wyposażenie ogródków gastronomicznych nie mogą być nośnikami reklam, mogą zawierać informacje obejmujące: logo i nazwę lokalu oraz nazwiska właścicieli, przyłącza infrastruktury technicznej do ogródków gastronomicznych nie mogą być prowadzone nad powierzchnią i na powierzchni posadzki ulicy/placu.	-	-	-	-	-	-	-	-	-	-	-	-	-	-	-	-	-	-	-	-

10.1.2	"Kd1-2", "Kd5-9", "Kd14-17" - dostęp tylko pojazdów alarmowych w akcji, pojazdów porządkowych w określonych dniach i godzinach, dostawczych pojazdów samochodowych w określonych godzinach, oznakowanych pojazdów osobowych mieszkańców i osób niepełnosprawnych, pojazdów z jednorazowym zezwoleniem, pozostałych pojazdów osobowych które nie mają prawa parkować na terenach publicznych, oraz rowerów i wózków inwalidzkich,	-	-	X	-	X	-	-	-	-	-	-	-	-	-	-	-	-	-	
10.1.3	"Kd3-4", "Kd10-13" - dostęp tylko pojazdów alarmowych w akcji, pojazdów porządkowych w określonych dniach i godzinach, dostawczych pojazdów samochodowych w określonych godzinach, oznakowanych pojazdów osobowych mieszkańców, pojazdów z jednorazowym zezwoleniem, oraz rowerów i wózków inwalidzkich, dopuszcza się dalej idące ograniczenia wynikające z innych przepisów prawa lokalnego,	-	-	X	-	-	-	-	-	-	-	-	-	-	-	-	-	-	-	
10.1.4	"Kc1-7" - dostęp tylko pojazdów alarmowych w akcji, pojazdów porządkowych w określonych dniach i godzinach, dostawczych pojazdów samochodowych w określonych godzinach, oznakowanych pojazdów osobowych mieszkańców które nie mają prawa parkować na terenach publicznych, pojazdów z jednorazowym zezwoleniem, oraz rowerów i wózków inwalidzkich, dopuszcza się dalej idące ograniczenia wynikające z innych przepisów prawa lokalnego,	-	-	-	-	X	-	X	X	X	X	-	X	X	X	X	X	-	X	X
10.1.5	"Ka1-14", "Kb1" - dostęp tylko pojazdów alarmowych w akcji, pojazdów porządkowych w określonych dniach i godzinach, dostawczych pojazdów samochodowych w określonych godzinach, oraz rowerów i wózków inwalidzkich.	-	-	-	X	X	X	X	X	-	X	X	-	-	-	-	X	X	X	X
10.2	W zakresie warunków dostępności komunikacyjnej, dla wskazanego terenu przewiduje się dostęp z ulicy przylegającej i położonej poza granicami planu (Al. Marcinkowskiego, ulice: Solna, Wolnica, Garbary, Podgórna i Plac Bernardyński).	X	X	-	-	-	-	-	-	-	-	-	-	-	-	-	-	-	-	-
10.3	Na wskazanym terenie wraz z realizowaną zabudową wymagane jest sytuowanie garaży podziemnych w co najmniej jednej kondygnacji w oparciu o rozwiązania kompleksowe, o ile nie będzie to w kolizji z wynikami badań archeologicznych.	-	-	-	-	-	-	-	-	-	-	-	-	-	-	-	-	-	-	-
11	Uzbrojenie techniczne																			
11.1	Przewiduje się wyposażenie wskazanego odcinka ulicy w przewody sieci: wodociągowej, kanalizacji sanitarnej i deszczowej, gazociągowej, elektroenergetycznej i telefonicznej.	-	-	-	-	-	-	-	-	-	-	-	-	-	-	-	-	-	-	-
11.2	Na wskazanym terenie obowiązuje zakaz prowadzenia przewodów sieci uzbrojenia technicznego z wyjątkiem przyłączy do budynków.	X	X	X	X	X	X	X	X	X	X	X	X	X	X	X	X	X	X	X
12	Wymagania formalne																			
12.1	Projekt każdego obiektu budowlanego wymaga uzyskania uszczegóławiających ustaleń planu wytycznych Miejskiego Konserwatora Zabytków, a następnie jego akceptacji.	X	X	X	X	X	X	X	X	X	X	X	X	X	X	X	X	X	X	X
12.2	Ustala się obowiązek realizacji wszystkich elementów zagospodarowania terenu (z wyjątkiem wymienionych w ustaleniach planu pkt 8.3.2 dotyczących przestrzeni publicznej) według kompleksowo sporządzonego projektu określającego ich wygląd i wzajemne relacje przestrzenne i estetyczne w skali urbanistycznej i architektonicznej. Najmniejszy obszar dla którego należy opracować projekt ustala zestawienie symboli terenów:(OsA006/Ud2+OsA007/Uc2), (OsA064/Ud1+OsA058/Uc1), (OsA020/Ma1), (OsA114/Mk6), (OsA038/Uaa3+OsA035/Mf1), (OsA043/Mk10+OsA044/Mk4+OsA048/Mk2+OsA052/Mk3), (OsA145/Uf2+OsA146/Uf1), (OsA123/Ms3), (OsA168/Uv2+OsA162/Uv1), (OsA014/Uaa4+OsA040/Uae5+OsA042/Um1+OsA018/U p2+OsA0026/Up1), (OsA165/MI8+OsA167/MI12), (OsA169/Ub2+OsA170/Ub1), (OsA065/Mt2+OsA069/Mu4+OsA068/Ms1+ OsA074/Mu1), (OsA077/Mr3+ OsA081/Mr2+OsA076/Mr1), (OsA036/Ua1+OsA047/Uj1+OsA050/Uab1+OsA057/Uab 2+ OsA071/Uad2+ OsA075/Za4+ OsA093/Uad1+OsA036/Uai1),	-	-	-	-	-	-	-	-	X	X	X	X	-	X	-	-	X	X	-

8) Mu3, Mu4, Mu5, Mu6, Mu7, Mu8, Ra1, Ua1, Ua2, Ua3,
Ua4, Uaa1, Uaa2, Uaa3, Uaa4, Uaa5, Uab1, Uab2, Uab3

Numer	Treść ustaleń (znak "X" oznacza obowiązywanie ustalenia)	M u4	M u5	M u6	M u7	M u8	Ra 1	Ua 1	Ua 2	Ua 3	Ua 4	Ua a1	Ua a2	Ua a3	Ua a4	Ua a5	Ua b1	Ua b2	Ua b3
1	Planowane, podstawowe funkcje terenów																		
1.1	Na wskazanym terenie ustala się obowiązek utrzymania i/lub wprowadzenia tylko: mieszkalnictwa oraz, jako towarzyszących, funkcji wymienionych w planie pkt 1.4, z zastrzeżeniem, że powierzchnia użytkowa pomieszczeń przeznaczonych i użytkowanych na cele mieszkaniowe, we wszystkich budynkach usytuowanych na działce nie może być mniejsza niż:	X	X	X	X	X	-	-	-	-	-	-	-	-	-	-	-	-	-
1.1.1	70 % powierzchni całkowitej budynków z wyłączeniem kondygnacji podziemnych.	-	-	-	-	-	-	-	-	-	-	-	-	-	-	-	-	-	-
1.1.2	50 % powierzchni całkowitej budynków z wyłączeniem kondygnacji podziemnych.	-	-	-	-	-	-	-	-	-	-	-	-	-	-	-	-	-	-
1.1.3	istniejąca w chwili uchwalenia planu z wyłączeniem kondygnacji podziemnych.	X	X	X	X	X	-	-	-	-	-	-	-	-	-	-	-	-	-
1.2	Na wskazanym terenie ustala się obowiązek utrzymania i/lub wprowadzenia tylko: mieszkalnictwa i/lub funkcji wymienionych w planie pkt 1.4.	-	-	-	-	-	-	X	X	X	X	-	-	-	-	-	-	-	-
1.3	Na wskazanym terenie ustala się obowiązek utrzymania i/lub wprowadzenia funkcji usługowych wymienionych w planie pkt 1.4.	-	-	-	-	-	-	-	-	-	-	X	X	X	X	X	X	X	X
1.4	Dopuszcza się realizację tylko funkcji:	X	X	X	X	X	-	X	X	X	X	X	X	X	X	X	X	X	X
1.4.1	kultury,	X	X	X	X	X	-	X	X	X	X	X	X	X	X	X	X	X	X
1.4.2	kultu religijnego,	-	-	-	-	-	-	-	-	-	-	-	-	-	-	-	-	-	-
1.4.3	hotelarskich,	-	-	-	-	-	-	X	X	X	X	-	-	-	-	-	-	-	-
1.4.4	nauki i szkolnictwa wyższego,	-	-	-	-	-	-	X	X	X	X	-	-	-	-	-	-	-	-
1.4.5	oświaty, zdrowia i opieki społecznej,	-	-	-	-	-	-	-	-	-	-	-	-	-	-	-	-	-	-
1.4.6	administracji publicznej i organizacji wyższej użyteczności,	X	X	X	X	X	-	-	-	-	-	X	X	X	X	X	-	-	-
1.4.7	reprezentacyjnych administracji publicznej,	-	-	-	-	-	-	-	-	-	-	-	-	-	-	-	X	X	X
1.4.8	administracji publicznej z wielopoziomowymi garażami,	-	-	-	-	-	-	-	-	-	-	-	-	-	-	-	-	-	-
1.4.9	usług pocztowych,	-	-	-	-	-	-	-	-	-	-	-	-	-	-	-	-	-	-
1.4.10	straży pożarnej,	-	-	-	-	-	-	-	-	-	-	-	-	-	-	-	-	-	-
1.4.11	handlu, gastronomii, biur i rzemiosła usługowego,	-	-	-	-	-	-	X	X	X	X	-	-	-	-	-	-	-	-
1.4.12	handlu, gastronomii, biur i rzemiosła usługowego, dalsze ograniczenie funkcji jest konieczne, jeżeli wynika z ustaleń planu dotyczących wymaganych pierzei usługowo-handlowych,	X	X	X	X	X	-	-	-	-	-	-	-	-	-	-	-	-	-
1.4.13	handlu, gastronomii i rzemiosła usługowego tylko w parterach budynków ew. kondygnacjach podziemnych,	-	-	-	-	-	-	-	-	-	-	-	-	-	-	-	-	-	-
1.4.14	zdrowia,	-	-	-	-	-	-	X	X	X	X	-	-	-	-	-	-	-	-
1.5	Na wskazanym terenie ustala się obowiązek wprowadzenia i/lub utrzymania zespołu funkcjonalnego obejmującego tylko: funkcje usługowe jakie ustalono planem dla wymaganych pierzei usługowo-handlowych, również powyżej parterów budynków, oraz ulice wyłącznie ruchu pieszego.	-	-	-	-	-	X	-	-	-	-	-	-	-	-	-	-	-	-
1.6	Na wskazanym terenie ustala się obowiązek utrzymania i/lub wprowadzenia tylko publicznej zieleni urządzonej.	-	-	-	-	-	-	-	-	-	-	-	-	-	-	-	-	-	-
1.7	Na wskazanym terenie ustala się obowiązek utrzymania i/lub wprowadzenia tylko elementów systemu komunikacji miejskiej, w tym urządzeń technicznych związanych z prowadzeniem i zabezpieczeniem ruchu, niezbędnych dla funkcjonowania:	-	-	-	-	-	-	-	-	-	-	-	-	-	-	-	-	-	-
1.7.1	placu miejskiego i/lub ulicy wyłącznie ruchu pieszego.	-	-	-	-	-	-	-	-	-	-	-	-	-	-	-	-	-	-
1.7.2	placu miejskiego wyłącznie ruchu pieszego z dopuszczeniem dodatkowo funkcji targowiska na powierzchni nie większej niż 30% terenu.	-	-	-	-	-	-	-	-	-	-	-	-	-	-	-	-	-	-
1.7.3	ulicy o preferencji dla ruchu pieszego z całkowitym zakazem parkowania.	-	-	-	-	-	-	-	-	-	-	-	-	-	-	-	-	-	-
1.7.4	ulicy o preferencji dla ruchu pieszego z zakazem parkowania pojazdów innych niż samochody osobowe mieszkańców.	-	-	-	-	-	-	-	-	-	-	-	-	-	-	-	-	-	-
1.7.5	ulicy parkingowej tj. ulicy o preferencjach dla parkowania pojazdów.	-	-	-	-	-	-	-	-	-	-	-	-	-	-	-	-	-	-
1.7.6	traktu wyłącznie ruchu pieszego z zielenią.	-	-	-	-	-	-	-	-	-	-	-	-	-	-	-	-	-	-
1.8	Na wskazanym terenie przewiduje się zadania dla realizacji lokalnych i ponadlokalnych celów publicznych.	-	-	-	-	-	-	-	-	-	-	-	-	-	-	-	X	X	X

10.1.2	"Kd1-2", "Kd5-9", "Kd14-17" - dostęp tylko pojazdów alarmowych w akcji, pojazdów porządkowych w określonych dniach i godzinach, dostawczych pojazdów samochodowych w określonych godzinach, oznakowanych pojazdów osobowych mieszkańców i osób niepełnosprawnych, pojazdów z jednorazowym zezwoleniem, pozostałych pojazdów osobowych które nie mają prawa parkować na terenach publicznych, oraz rowerów i wózków inwalidzkich,	-	-	-	-	-	-	-	-	X	X	X	X	-	-	X	-	-	-	-	-	-	
10.1.3	"Kd3-4", "Kd10-13" - dostęp tylko pojazdów alarmowych w akcji, pojazdów porządkowych w określonych dniach i godzinach, dostawczych pojazdów samochodowych w określonych godzinach, oznakowanych pojazdów osobowych mieszkańców, pojazdów z jednorazowym zezwoleniem, oraz rowerów i wózków inwalidzkich, dopuszcza się dalej idące ograniczenia wynikające z innych przepisów prawa lokalnego,	-	-	-	-	-	-	-	-	-	-	-	-	-	-	-	X	-	-	-	-	-	-
10.1.4	"Kc1-7" - dostęp tylko pojazdów alarmowych w akcji, pojazdów porządkowych w określonych dniach i godzinach, dostawczych pojazdów samochodowych w określonych godzinach, oznakowanych pojazdów osobowych mieszkańców które nie mają prawa parkować na terenach publicznych, pojazdów z jednorazowym zezwoleniem, oraz rowerów i wózków inwalidzkich, dopuszcza się dalej idące ograniczenia wynikające z innych przepisów prawa lokalnego,	X	-	X	X	X	X	-	-	-	-	-	-	-	X	-	-	-	-	X	X	-	-
10.1.5	"Ka1-14", "Kb1" - dostęp tylko pojazdów alarmowych w akcji, pojazdów porządkowych w określonych dniach i godzinach, dostawczych pojazdów samochodowych w określonych godzinach, oraz rowerów i wózków inwalidzkich.	X	X	X	X	X	X	X	-	-	-	-	X	X	-	-	-	-	-	-	-	-	X
10.2	W zakresie warunków dostępności komunikacyjnej, dla wskazanego terenu przewiduje się dostęp z ulicy przylegającej i położonej poza granicami planu (Al. Marcinkowskiego, ulice: Solna, Wolnica, Garbary, Podgórna i Plac Bernardyński).	-	-	-	-	-	-	-	-	-	-	-	-	-	-	X	-	-	-	-	-	-	-
10.3	Na wskazanym terenie wraz z realizowaną zabudową wymagane jest sytuowanie garaży podziemnych w co najmniej jednej kondygnacji w oparciu o rozwiązania kompleksowe, o ile nie będzie to w kolizji z wynikami badań archeologicznych.	-	-	-	-	-	-	-	-	-	-	-	-	-	-	-	-	-	-	-	-	-	-
11	Uzbrojenie techniczne																						
11.1	Przewiduje się wyposażenie wskazanego odcinka ulicy w przewody sieci: wodociągowej, kanalizacji sanitarnej i deszczowej, gazociągowej, elektroenergetycznej i telefonicznej.	-	-	-	-	-	-	-	-	-	-	-	-	-	-	-	-	-	-	-	-	-	-
11.2	Na wskazanym terenie obowiązuje zakaz prowadzenia przewodów sieci uzbrojenia technicznego z wyjątkiem przyłączy do budynków.	X	X	X	X	X	X	X	X	X	X	X	X	X	X	X	X	X	X	X	X	X	X
12	Wymagania formalne																						
12.1	Projekt każdego obiektu budowlanego wymaga uzyskania uszczegółwiających ustaleń planu wytycznych Miejskiego Konserwatora Zabytków, a następnie jego akceptacji.	X	X	X	X	X	X	X	X	X	X	X	X	X	X	X	X	X	X	X	X	X	X
12.2	Ustala się obowiązek realizacji wszystkich elementów zagospodarowania terenu (z wyjątkiem wymienionych w ustaleniach planu pkt 8.3.2 dotyczących przestrzeni publicznej) według kompleksowo sporządzonego projektu określającego ich wygląd i wzajemne relacje przestrzenne i estetyczne w skali urbanistycznej i architektonicznej. Najmniejszy obszar dla którego należy opracować projekt ustala zestawienie symboli terenów: (OsA006/Ud2+OsA007/Uc2), (OsA064/Ud1+OsA058/Uc1), (OsA020/Ma1), (OsA114/Mk6), (OsA038/Uaa3+OsA035/Mf1), (OsA043/Mk10+OsA044/Mk4+OsA048/Mk2+OsA052/Mk3), (OsA145/Uf2+OsA146/Uf1), (OsA123/Ms3), (OsA168/Uv2+OsA162/Uv1), (OsA014/Uaa4+OsA040/Uae5+OsA042/Um1+OsA018/U p2+OsA0026/Up1), (OsA165/Ml8+OsA167/Ml12), (OsA169/Ub2+OsA170/Ub1), (OsA065/Mt2+OsA069/Mu4+OsA068/Ms1+ OsA074/Mu1), (OsA077/Mr3+ OsA081/Mr2+OsA076/Mr1), (OsA036/Ua1+OsA047/Uj1+OsA050/Uab1+OsA057/Uab 2+ OsA071/Uad2+ OsA075/Za4+ OsA093/Uad1+OsA036/Uai1),	-	X	-	-	-	-	-	-	-	-	-	-	-	X	X	-	X	X	-	-	-	-

2.2.6	chodniki muszą składać się z następujących części:a) co najmniej jednego traktu ruchu pieszego usytuowanego po stronie zabudowy, o ilości i szerokości pasów ruchu pieszego określonych w planie pkt 7.1.1 - 7.1.5, b) dodatkowych pasów skrajniowych przy krawężnikach jezdni z usytuowanymi na nich drzewami, znakami drogowymi, słupami itp. urządzeniami, o parametrach określonych w planie pkt 7.1.6 a), c) dodatkowych pasów skrajniowych przy liniach rozgraniczenia ulicy mieszczących wystające części budynków oraz urządzenia związane z handlem i usługami lub będących przedpołem lokali usługowo-handlowych usytuowanych w parterze budynku, o parametrach określonych w planie pkt 7.1.6 b).	-	-	-	-	-	-	-	-	-	-	-	-	-	-	-	-	-	-
2.2.7	w miejscu przecięcia się wskazanej ulicy z ulicą wyłącznie o ruchu pieszym, organizacja ruchu pojazdów musi być podporządkowana ruchowi pieszemu.	-	-	-	-	-	-	-	-	-	-	-	-	-	-	-	-	-	-
2.2.8	z uwagi na ruch samochodowy, ruch piesz i parkowanie - na wskazanym odcinku ulicy muszą być zapewnione w pierwszej kolejności: jak największa liczba miejsc parkowania i ustalone planem parametry chodników (pkt 7.1), dostęp tylko pojazdów alarmowych w akcji, pojazdów porządkowych w określonych dniach i godzinach, dostawczych pojazdów samochodowych w określonych godzinach, innych pojazdów samochodowych o ładowności nie większej niż 3,5 t, oraz rowerów i wózków inwalidzkich.	-	-	-	-	-	-	-	-	-	-	-	-	-	-	-	-	-	-
2.2.9	z uwagi na ruch samochodowy, ruch piesz i parkowanie - na wskazanym odcinku ulicy muszą być zapewnione w pierwszej kolejności optymalne, z punktu widzenia potrzeb i wygody przechodniów, warunki ruchu pieszego. dostęp tylko pojazdów alarmowych w akcji, pojazdów porządkowych w określonych dniach i godzinach, dostawczych pojazdów samochodowych w określonych godzinach, oznakowanych pojazdów osobowych mieszkańców i osób niepełnosprawnych, pojazdów z jednorazowym zezwoleniem, pozostałych pojazdów osobowych które nie mają prawa parkować na terenach publicznych, oraz rowerów i wózków inwalidzkich,	-	-	-	-	-	-	-	-	-	-	-	-	-	-	-	-	-	-
2.2.10	z uwagi na ruch samochodowy i ruch piesz - na wskazanym odcinku ulicy muszą być zapewnione w pierwszej kolejności optymalne, z punktu widzenia potrzeb i wygody przechodniów, warunki ruchu pieszego.dostęp tylko pojazdów alarmowych w akcji, pojazdów porządkowych w określonych dniach i godzinach, dostawczych pojazdów samochodowych w określonych godzinach, oznakowanych pojazdów osobowych mieszkańców, pojazdów z jednorazowym zezwoleniem, oraz rowerów i wózków inwalidzkich, dopuszcza się dalej idące ograniczenia wynikające z innych przepisów prawa lokalnego,	-	-	-	-	-	-	-	-	-	-	-	-	-	-	-	-	-	-
2.2.11	z uwagi na ruch samochodowy i ruch piesz - na wskazanym odcinku ulicy muszą być zapewnione w pierwszej kolejności optymalne, z punktu widzenia potrzeb i wygody przechodniów, warunki ruchu pieszego, dostęp tylko pojazdów alarmowych w akcji, pojazdów porządkowych w określonych dniach i godzinach, dostawczych pojazdów samochodowych w określonych godzinach, oznakowanych pojazdów osobowych mieszkańców które nie mają prawa parkować na terenach publicznych, pojazdów z jednorazowym zezwoleniem, oraz rowerów i wózków inwalidzkich, dopuszcza się dalej idące ograniczenia wynikające z innych przepisów prawa lokalnego.	-	-	-	-	-	-	-	-	-	-	-	-	-	-	-	-	-	-
2.2.12	na wskazanym odcinku ulicy muszą być zapewnione w pierwszej kolejności optymalne, z punktu widzenia potrzeb i wygody przechodniów, warunki ruchu pieszego, dostęp tylko pojazdów alarmowych w akcji, pojazdów porządkowych w określonych dniach i godzinach, dostawczych pojazdów samochodowych w określonych godzinach, oraz rowerów i wózków inwalidzkich.	-	-	-	-	-	-	-	-	-	-	-	-	-	-	-	-	-	-

10.1.2	"Kd1-2", "Kd5-9", "Kd14-17" - dostęp tylko pojazdów alarmowych w akcji, pojazdów porządkowych w określonych dniach i godzinach, dostawczych pojazdów samochodowych w określonych godzinach, oznakowanych pojazdów osobowych mieszkańców i osób niepełnosprawnych, pojazdów z jednorazowym zezwoleniem, pozostałych pojazdów osobowych które nie mają prawa parkować na terenach publicznych, oraz rowerów i wózków inwalidzkich,	-	-	-	-	-	-	-	X	-	X	-	-	-	-	X	X	X	X	-
10.1.3	"Kd3-4", "Kd10-13" - dostęp tylko pojazdów alarmowych w akcji, pojazdów porządkowych w określonych dniach i godzinach, dostawczych pojazdów samochodowych w określonych godzinach, oznakowanych pojazdów osobowych mieszkańców, pojazdów z jednorazowym zezwoleniem, oraz rowerów i wózków inwalidzkich, dopuszcza się dalej idące ograniczenia wynikające z innych przepisów prawa lokalnego,	-	-	-	-	X	-	-	-	-	-	-	-	-	-	-	-	-	-	-
10.1.4	"Kc1-7" - dostęp tylko pojazdów alarmowych w akcji, pojazdów porządkowych w określonych dniach i godzinach, dostawczych pojazdów samochodowych w określonych godzinach, oznakowanych pojazdów osobowych mieszkańców które nie mają prawa parkować na terenach publicznych, pojazdów z jednorazowym zezwoleniem, oraz rowerów i wózków inwalidzkich, dopuszcza się dalej idące ograniczenia wynikające z innych przepisów prawa lokalnego,	X	-	-	X	-	-	-	-	-	-	-	-	-	-	-	-	-	-	-
10.1.5	"Ka1-14", "Kb1" - dostęp tylko pojazdów alarmowych w akcji, pojazdów porządkowych w określonych dniach i godzinach, dostawczych pojazdów samochodowych w określonych godzinach, oraz rowerów i wózków inwalidzkich.	X	X	-	X	X	X	X	-	-	-	X	-	X	X	-	-	-	X	-
10.2	W zakresie warunków dostępności komunikacyjnej, dla wskazanego terenu przewiduje się dostęp z ulicy przylegającej i położonej poza granicami planu (Al. Marcinkowskiego, ulice: Solna, Wolnica, Garbary, Podgórna i Plac Bernardyński).	-	-	X	-	-	-	-	-	X	-	-	-	-	-	-	-	-	-	X
10.3	Na wskazanym terenie wraz z realizowaną zabudową wymagane jest sytuowanie garaży podziemnych w co najmniej jednej kondygnacji w oparciu o rozwiązania kompleksowe, o ile nie będzie to w kolizji z wynikami badań archeologicznych.	-	-	-	-	-	-	-	-	-	-	-	-	-	-	X	X	-	X	X
11	Uzbrojenie techniczne																			
11.1	Przewiduje się wyposażenie wskazanego odcinka ulicy w przewody sieci: wodociągowej, kanalizacji sanitarnej i deszczowej, gazociągowej, elektroenergetycznej i telefonicznej.	-	-	-	-	-	-	-	-	-	-	-	-	-	-	-	-	-	-	-
11.2	Na wskazanym terenie obowiązuje zakaz prowadzenia przewodów sieci uzbrojenia technicznego z wyjątkiem przyłączy do budynków.	X	X	X	X	X	X	X	X	X	X	X	X	X	X	X	X	X	X	X
12	Wymagania formalne																			
12.1	Projekt każdego obiektu budowlanego wymaga uzyskania uszczegóławiających ustaleń planu wytycznych Miejskiego Konserwatora Zabytków, a następnie jego akceptacji.	X	X	X	X	X	X	X	X	X	X	X	X	X	X	X	X	X	X	X
12.2	Ustala się obowiązek realizacji wszystkich elementów zagospodarowania terenu (z wyjątkiem wymienionych w ustaleniach planu pkt 8.3.2 dotyczących przestrzeni publicznej) według kompleksowo sporządzonego projektu określającego ich wygląd i wzajemne relacje przestrzenne i estetyczne w skali urbanistycznej i architektonicznej. Najmniejszy obszar dla którego należy opracować projekt ustala zestawienie symboli terenów:(OsA006/Ud2+OsA007/Uc2), (OsA064/Ud1+OsA058/Uc1), (OsA020/Ma1), (OsA114/Mk6), (OsA038/Uaa3+OsA035/Mf1), (OsA043/Mk10+OsA044/Mk4+OsA048/Mk2+OsA052/Mk3), (OsA145/Uf2+OsA146/Uf1), (OsA123/Ms3), (OsA168/Uv2+OsA162/Uv1), (OsA014/Uaa4+OsA040/Uae5+OsA042/Um1+OsA018/U p2+OsA0026/Up1), (OsA165/MI8+OsA167/MI12), (OsA169/Ub2+OsA170/Ub1), (OsA065/Mt2+OsA069/Mu4+OsA068/Ms1+ OsA074/Mu1), (OsA077/Mr3+ OsA081/Mr2+OsA076/Mr1), (OsA036/Ua1+OsA047/Uj1+OsA050/Uab1+OsA057/Uab 2+ OsA071/Uad2+ OsA075/Za4+ OsA093/Uad1+OsA036/Uai1),	-	X	X	-	-	-	X	-	-	-	X	X	X	X	X	-	X	X	

12.3	Ustala się obowiązek realizacji wszystkich elementów zagospodarowania terenu (z wyjątkiem wymienionych w ustaleniach planu pkt 8.3.2 dotyczących przestrzeni publicznej) według kompleksowo sporządzonego i zatwierdzonego przez władze budowlane projektu określającego ich wygląd i wzajemne relacje przestrzenne i estetyczne w skali urbanistycznej i architektonicznej, projektem należy objąć również skrzyżowania. Najmniejszy obszar dla którego należy opracować projekt ustala zestawienie symboli terenów:(OsB002/Ke3+ OsB003/Kb1+OsB001/Ke2), (OsA134/Ug1+OsA139/Za1+OsB053/Kd9), (OsA056/Ka7+OsB061/Ka8+OsB062/Kd1+OsB066/kd2), (OsB071/Ka14+OsA172/Za6+OsA175/Za5), (OsB048/Kd7+OsA138/Ua1+OsA142/Ua3+OsA147/Ua4+OsA158/Ua2+OsB059/Kd14), (OsA078/Uab3+OsA079/Uz2+OsA088/Uz1+OsA086/Mp1+OsA092/Ra1+OsB040/Ka12), (OsA3/Uo1+OsA011/Mb1+OsA004/Us2+OsA012/Uae3+OsA017/Ur1+OsA013/Uq1+OsA034/Za2+OsB007/Ka6+OsB004/Kf1),	-	-	-	-	-	X	-	-	-	-	-	-	-	-	-	-	-	-
12.4	Ustala się obowiązek realizacji garaży wymaganych w ustaleniach planu pkt 10.3 według kompleksowo sporządzonego i zatwierdzonego projektu przez władze budowlane. Najmniejszy obszar dla którego należy opracować projekt ustala zestawienie symboli terenów:(OsA006/Ud2+ OsA007/Uc2), (OsA020/Ma1), (OsA058/Uc1+OsA064/Ud1),	-	-	-	-	-	-	-	-	-	-	-	-	-	X	X	-	X	X
12.5	W przypadku, gdy z powodu istniejących uwarunkowań nie jest możliwe spełnienie wymagań ustalonych w planie pkt 2.2.4 i 7.1 - za zgodą organu wydającego decyzję o pozwoleniu na budowę, dopuszcza się odstępstwo od tych wymagań w zakresie który nie pogorszy warunków istniejących w momencie uchwalenia planu.	-	-	-	-	-	-	-	-	-	-	-	-	-	-	-	-	-	-
12.6	W przypadku konfliktów związanych z oceną uciążliwości sposobu użytkowania obiektów budowlanych dla środowiska, należy uzyskać opinię Terenowego Inspektora Sanitarnego.	X	X	X	X	X	X	X	X	X	X	X	X	X	X	X	X	X	X
12.7	W przypadku konfliktów związanych z oceną walorów architektonicznych (podziały płaszczyzn i brył, proporcje wymiarów, pochylenia dachów, rozwiązania detali, kolorystyki, zastosowania materiałów itp.) oraz wszystkich innych elementów zagospodarowania przestrzennego należy uzyskać akceptację Rady Miasta w trybie przez nią ustalonym - dotyczy obiektów projektowanych, rozbudowy istniejących i przebudowy fragmentów obiektu.	X	X	X	X	X	X	X	X	X	X	X	X	X	X	X	X	X	X
12.8	Wszelkie prace inwestycyjne należy poprzedzić badaniami archeologicznymi.	X	X	X	X	X	X	X	X	X	X	X	X	X	X	X	X	X	X
12.9	Wszystkie nowe inwestycje oraz większe projekty rekonstrukcji należy realizować w oparciu o opracowania wariantowe lub konkursy oceniane przez inwestora, władze miejskie, w tym konserwatorskie, oraz przedstawicieli środowiska architektów i urbanistów.	X	X	X	X	X	X	X	X	X	X	X	X	X	X	X	X	X	X
13	Wysokość opłaty z tytułu wzrostu wartości nieruchomości																		
13.1	Wysokość opłaty z tytułu wzrostu wartości nieruchomości wynosi 30% wzrostu wartości nieruchomości.	-	-	-	-	-	-	-	-	-	-	-	-	-	-	-	-	-	-
13.2	Wysokość opłaty z tytułu wzrostu wartości nieruchomości wynosi 15% wzrostu wartości nieruchomości.	-	-	-	-	-	-	-	-	-	-	-	X	-	X	-	-	X	-

2.2.6	chodniki muszą składać się z następujących części: a) co najmniej jednego traktu ruchu pieszego usytuowanego po stronie zabudowy, o ilości i szerokości pasów ruchu pieszego określonych w planie pkt 7.1.1 - 7.1.5, b) dodatkowych pasów skrajniowych przy krawężnikach jezdni z usytuowanymi na nich drzewami, znakami drogowymi, słupami itp. urządzeniami, o parametrach określonych w planie pkt 7.1.6 a), c) dodatkowych pasów skrajniowych przy liniach rozgraniczenia ulicy mieszczących wystające części budynków oraz urządzenia związane z handlem i usługami lub będących przedpołem lokali usługowo-handlowych usytuowanych w parterze budynku, o parametrach określonych w planie pkt 7.1.6 b).	-	-	-	-	-	-	-	-	-	-	-	-	-	-	-	-	-	-	-	-	-
2.2.7	w miejscu przecięcia się wskazanej ulicy z ulicą wyłącznie o ruchu pieszym, organizacja ruchu pojazdów musi być podporządkowana ruchowi pieszemu.	-	-	-	-	-	-	-	-	-	-	-	-	-	-	-	-	-	-	-	-	-
2.2.8	z uwagi na ruch samochodowy, ruch pieszy i parkowanie - na wskazanym odcinku ulicy muszą być zapewnione w pierwszej kolejności: jak największa liczba miejsc parkowania i ustalone planem parametry chodników (pkt 7.1), dostęp tylko pojazdów alarmowych w akcji, pojazdów porządkowych w określonych dniach i godzinach, dostawczych pojazdów samochodowych w określonych godzinach, innych pojazdów samochodowych o ładowności nie większej niż 3,5 t, oraz rowerów i wózków inwalidzkich.	-	-	-	-	-	-	-	-	-	-	-	-	-	-	-	-	-	-	-	-	-
2.2.9	z uwagi na ruch samochodowy, ruch pieszy i parkowanie - na wskazanym odcinku ulicy muszą być zapewnione w pierwszej kolejności optymalne, z punktu widzenia potrzeb i wygody przechodniów, warunki ruchu pieszego. dostęp tylko pojazdów alarmowych w akcji, pojazdów porządkowych w określonych dniach i godzinach, dostawczych pojazdów samochodowych w określonych godzinach, oznakowanych pojazdów osobowych mieszkańców i osób niepełnosprawnych, pojazdów z jednorazowym zezwoleniem, pozostałych pojazdów osobowych które nie mają prawa parkować na terenach publicznych, oraz rowerów i wózków inwalidzkich,	-	-	-	-	-	-	-	-	-	-	-	-	-	-	-	-	-	-	-	-	-
2.2.10	z uwagi na ruch samochodowy i ruch pieszy - na wskazanym odcinku ulicy muszą być zapewnione w pierwszej kolejności optymalne, z punktu widzenia potrzeb i wygody przechodniów, warunki ruchu pieszego. dostęp tylko pojazdów alarmowych w akcji, pojazdów porządkowych w określonych dniach i godzinach, dostawczych pojazdów samochodowych w określonych godzinach, oznakowanych pojazdów osobowych mieszkańców, pojazdów z jednorazowym zezwoleniem, oraz rowerów i wózków inwalidzkich, dopuszcza się dalej idące ograniczenia wynikające z innych przepisów prawa lokalnego,	-	-	-	-	-	-	-	-	-	-	-	-	-	-	-	-	-	-	-	-	-
2.2.11	z uwagi na ruch samochodowy i ruch pieszy - na wskazanym odcinku ulicy muszą być zapewnione w pierwszej kolejności optymalne, z punktu widzenia potrzeb i wygody przechodniów, warunki ruchu pieszego, dostęp tylko pojazdów alarmowych w akcji, pojazdów porządkowych w określonych dniach i godzinach, dostawczych pojazdów samochodowych w określonych godzinach, oznakowanych pojazdów osobowych mieszkańców które nie mają prawa parkować na terenach publicznych, pojazdów z jednorazowym zezwoleniem, oraz rowerów i wózków inwalidzkich, dopuszcza się dalej idące ograniczenia wynikające z innych przepisów prawa lokalnego.	-	-	-	-	-	-	-	-	-	-	-	-	-	-	-	-	-	-	-	-	-
2.2.12	na wskazanym odcinku ulicy muszą być zapewnione w pierwszej kolejności optymalne, z punktu widzenia potrzeb i wygody przechodniów, warunki ruchu pieszego, dostęp tylko pojazdów alarmowych w akcji, pojazdów porządkowych w określonych dniach i godzinach, dostawczych pojazdów samochodowych w określonych godzinach, oraz rowerów i wózków inwalidzkich.	-	-	-	-	-	-	-	-	-	-	-	-	-	-	-	-	-	-	-	-	-

10.1.2	"Kd1-2", "Kd5-9", "Kd14-17" - dostęp tylko pojazdów alarmowych w akcji, pojazdów porządkowych w określonych dniach i godzinach, dostawczych pojazdów samochodowych w określonych godzinach, oznakowanych pojazdów osobowych mieszkańców i osób niepełnosprawnych, pojazdów z jednorazowym zezwoleniem, pozostałych pojazdów osobowych które nie mają prawa parkować na terenach publicznych, oraz rowerów i wózków inwalidzkich,	-	X	-	-	X	X	X	X	-	-	-	-	X	X	X	-	-	-	-
10.1.3	"Kd3-4", "Kd10-13" - dostęp tylko pojazdów alarmowych w akcji, pojazdów porządkowych w określonych dniach i godzinach, dostawczych pojazdów samochodowych w określonych godzinach, oznakowanych pojazdów osobowych mieszkańców, pojazdów z jednorazowym zezwoleniem, oraz rowerów i wózków inwalidzkich, dopuszcza się dalej idące ograniczenia wynikające z innych przepisów prawa lokalnego,	-	-	-	-	-	-	-	-	X	X	-	-	-	-	-	-	-	-	-
10.1.4	"Kc1-7" - dostęp tylko pojazdów alarmowych w akcji, pojazdów porządkowych w określonych dniach i godzinach, dostawczych pojazdów samochodowych w określonych godzinach, oznakowanych pojazdów osobowych mieszkańców które nie mają prawa parkować na terenach publicznych, pojazdów z jednorazowym zezwoleniem, oraz rowerów i wózków inwalidzkich, dopuszcza się dalej idące ograniczenia wynikające z innych przepisów prawa lokalnego,	-	-	X	X	-	-	-	-	-	X	X	-	-	-	-	-	-	-	-
10.1.5	"Ka1-14", "Kb1" - dostęp tylko pojazdów alarmowych w akcji, pojazdów porządkowych w określonych dniach i godzinach, dostawczych pojazdów samochodowych w określonych godzinach, oraz rowerów i wózków inwalidzkich.	X	-	X	X	-	-	-	-	-	-	X	-	-	-	-	X	-	-	-
10.2	W zakresie warunków dostępności komunikacyjnej, dla wskazanego terenu przewiduje się dostęp z ulicy przylegającej i położonej poza granicami planu (Al. Marcinkowskiego, ulice: Solna, Wolnica, Garbary, Podgórna i Plac Bernardyński).	-	-	-	-	-	-	-	-	-	-	-	X	-	-	-	-	X	X	X
10.3	Na wskazanym terenie wraz z realizowaną zabudową wymagane jest sytuowanie garaży podziemnych w co najmniej jednej kondygnacji w oparciu o rozwiązania kompleksowe, o ile nie będzie to w kolizji z wynikami badań archeologicznych.	-	-	-	-	-	-	-	-	-	-	-	-	-	-	-	-	-	-	-
11	Uzbrojenie techniczne																			
11.1	Przewiduje się wyposażenie wskazanego odcinka ulicy w przewody sieci: wodociągowej, kanalizacji sanitarnej i deszczowej, gazociągowej, elektroenergetycznej i telefonicznej.	-	-	-	-	-	-	-	-	-	-	-	-	-	-	-	-	-	-	-
11.2	Na wskazanym terenie obowiązuje zakaz prowadzenia przewodów sieci uzbrojenia technicznego z wyjątkiem przyłączy do budynków.	X	X	X	X	X	X	X	X	X	X	X	X	X	X	X	X	X	X	X
12	Wymagania formalne																			
12.1	Projekt każdego obiektu budowlanego wymaga uzyskania uszczegółwiających ustaleń planu wytycznych Miejskiego Konserwatora Zabytków, a następnie jego akceptacji.	X	X	X	X	X	X	X	X	X	X	X	X	X	X	X	X	X	X	X
12.2	Ustala się obowiązek realizacji wszystkich elementów zagospodarowania terenu (z wyjątkiem wymienionych w ustaleniach planu pkt 8.3.2 dotyczących przestrzeni publicznej) według kompleksowo sporządzonego projektu określającego ich wygląd i wzajemne relacje przestrzenne i estetyczne w skali urbanistycznej i architektonicznej. Najmniejszy obszar dla którego należy opracować projekt ustala zestawienie symboli terenów: (OsA006/Ud2+OsA007/Uc2), (OsA064/Ud1+OsA058/Uc1), (OsA020/Ma1), (OsA114/Mk6), (OsA038/Uaa3+OsA035/Mf1), (OsA043/Mk10+OsA044/Mk4+OsA048/Mk2+OsA052/Mk3), (OsA145/Uf2+OsA146/Uf1), (OsA123/Ms3), (OsA168/Uv2+OsA162/Uv1), (OsA014/Uaa4+OsA040/Uae5+OsA042/Um1+OsA018/Up2+OsA0026/Up1), (OsA165/Ml8+OsA167/Ml12), (OsA169/Ub2+OsA170/Ub1), (OsA065/Mt2+OsA069/Mu4+OsA068/Ms1+OsA074/Mu1), (OsA077/Mr3+OsA081/Mr2+OsA076/Mr1), (OsA036/Ua1+OsA047/Uj1+OsA050/Uab1+OsA057/Uab2+OsA071/Uad2+OsA075/Za4+OsA093/Uad1+OsA036/Uai1),	-	-	X	X	-	-	-	-	-	X	-	-	-	-	X	-	-	X	X

12.3	Ustala się obowiązek realizacji wszystkich elementów zagospodarowania terenu (z wyjątkiem wymienionych w ustaleniach planu pkt 8.3.2 dotyczących przestrzeni publicznej) według kompleksowo sporządzonego i zatwierdzonego przez władze budowlane projektu określającego ich wygląd i wzajemne relacje przestrzenne i estetyczne w skali urbanistycznej i architektonicznej, projektem należy objąć również skrzyżowania. Najmniejszy obszar dla którego należy opracować projekt ustala zestawienie symboli terenów:(OsB002/Ke3+ OsB003/Kb1+OsB001/Ke2), (OsA134/Ug1+OsA139/Za1+OsB053/Kd9), (OsA056/Ka7+OsB061/Ka8+OsB062/Kd1+OsB066/kd2), (OsB071/Ka14+OsA172/Za6+OsA175/Za5), (OsB048/Kd7+OsA138/Ua1+OsA142/Ua3+OsA147/Ua4+OsA158/Ua2+OsB059/Kd14), (OsA078/Uab3+OsA079/Uz2+OsA088/Uz1+OsA086/Mp1+OsA092/Ra1+OsB040/Ka12), (OsA3/Uo1+OsA011/Mb1+OsA004/Us2+OsA012/Uae3+OsA017/Ur1+OsA013/Uq1+OsA034/Za2+OsB007/Ka6+OsB004/Kf1),	-	-	-	-	-	-	X	-	-	-	-	-	-	-	-	-	-	X	-	-	
12.4	Ustala się obowiązek realizacji garaży wymaganych w ustaleniach planu pkt 10.3 według kompleksowo sporządzonego i zatwierdzonego projektu przez władze budowlane. Najmniejszy obszar dla którego należy opracować projekt ustala zestawienie symboli terenów:(OsA006/Ud2+ OsA007/Uc2), (OsA020/Ma1), (OsA058/Uc1+OsA064/Ud1),	-	-	-	-	-	-	-	-	-	-	-	-	-	-	-	-	-	-	-	-	-
12.5	W przypadku, gdy z powodu istniejących uwarunkowań nie jest możliwe spełnienie wymagań ustalonych w planie pkt 2.2.4 i 7.1 - za zgodą organu wydającego decyzję o pozwoleniu na budowę, dopuszcza się odstępstwo od tych wymagań w zakresie który nie pogorszy warunków istniejących w momencie uchwalenia planu.	-	-	-	-	-	-	-	-	-	-	-	-	-	-	-	-	-	-	-	-	-
12.6	W przypadku konfliktów związanych z oceną uciążliwości sposobu użytkowania obiektów budowlanych dla środowiska, należy uzyskać opinię Terenowego Inspektora Sanitarnego.	X	X	X	X	X	X	X	X	X	X	X	X	X	X	X	X	X	X	X	X	X
12.7	W przypadku konfliktów związanych z oceną walorów architektonicznych (podziały płaszczyzn i brył, proporcje wymiarów, pochylenia dachów, rozwiązań detali, kolorystyki, zastosowania materiałów itp.) oraz wszystkich innych elementów zagospodarowania przestrzennego należy uzyskać akceptację Rady Miasta w trybie przez nią ustalonym - dotyczy obiektów projektowanych, rozbudowy istniejących i przebudowy fragmentów obiektu.	X	X	X	X	X	X	X	X	X	X	X	X	X	X	X	X	X	X	X	X	X
12.8	Wszelkie prace inwestycyjne należy poprzedzić badaniami archeologicznymi.	X	X	X	X	X	X	X	X	X	X	X	X	X	X	X	X	X	X	X	X	X
12.9	Wszystkie nowe inwestycje oraz większe projekty rekonstrukcji należy realizować w oparciu o opracowania wariantowe lub konkursy oceniane przez inwestora, władze miejskie, w tym konserwatorskie, oraz przedstawicieli środowiska architektów i urbanistów.	X	X	X	X	X	X	X	X	X	X	X	X	X	X	X	X	X	X	X	X	X
13	Wysokość opłaty z tytułu wzrostu wartości nieruchomości																					
13.1	Wysokość opłaty z tytułu wzrostu wartości nieruchomości wynosi 30% wzrostu wartości nieruchomości.	-	-	-	-	-	-	X	X	-	-	-	-	-	-	-	-	-	-	-	-	-
13.2	Wysokość opłaty z tytułu wzrostu wartości nieruchomości wynosi 15% wzrostu wartości nieruchomości.	-	-	X	X	-	-	-	-	-	-	-	-	-	X	-	-	-	-	X	X	

2.2.13	na wskazanym odcinku traktu muszą być zapewnione w pierwszej kolejności optymalne, z punktu widzenia potrzeb i wygody przechodniów, warunki ruchu pieszego, dostęp tylko pojazdów alarmowych w akcji, pojazdów porządkowych w określonych dniach i godzinach, oraz rowerów i wózków inwalidzkich.	-	-	-	-	-	-	-	-	-	-	-	-	-	-	-	-	-	-	-
2.3	Ustala się następujące wymogi dotyczące sposobu i etapowania realizacji planu:	X	-	-	-	-	-	X	-	-	-	-	-	-	X	X	-	-	-	-
2.3.1	na wskazanym odcinku ulicy przewidziana jest w przyszłości likwidacja istniejącego, w momencie uchwalenia planu, szlaku tramwajowego, okresowo, tj. do czasu likwidacji szlaku tramwajowego, musi być zapewniony priorytet komunikacji tramwajowej w stosunku do komunikacji samochodowej, w tym m.in. płynność ruchu rozkładowych pojazdów tramwajowych. W celu zapewnienia płynności ruchu pojazdów tramwajowych - obowiązuje zakaz lokalizacji obiektów i urządzeń powodujących zatrzymywanie pociągów poza przystankami komunikacji miejskiej.	-	-	-	-	-	-	-	-	-	-	-	-	-	-	-	-	-	-	-
2.3.2	zmiana istniejącej w chwili uchwalenia planu funkcji wskazanego odcinka ulicy, wymaga wyprzedzającej budowy nowego odcinka ulicy łączącego ul. Kozią z ul. Podgórną.	-	-	-	-	-	-	-	-	-	-	-	-	-	-	-	-	-	-	-
2.3.3	realizacja ustaleń planu wymaga uprzedniego usunięcia konfliktu z urządzeniami podziemnymi.	X	-	-	-	-	-	X	-	-	-	-	-	-	X	X	-	-	-	-
2.4	Zabronione jest lokalizowanie oraz budowa i rozbudowa:	X	X	X	X	X	X	X	X	X	X	X	X	X	X	X	X	X	X	X
2.4.1	wszelkich obiektów budowlanych i urządzeń o funkcjach produkcyjnych oraz takich, które mogą spowodować szkodliwe uciążliwości dla środowiska lub spowodować wzrost zanieczyszczenia powietrza w rejonie lokalizacji powyżej dopuszczalnych norm (w tym obiektów wytwarzających ciepło dla ogrzewania budynków lub przygotowywania ciepłej wody), a także obiektów budowlanych i urządzeń, które wpływają negatywnie na ład przestrzenny.	X	-	X	X	X	-	X	X	-	-	-	-	-	-	-	-	-	-	-
2.4.2	wszelkich obiektów budowlanych o funkcjach innych niż wymagane w ustaleniach planu pkt 1.	X	X	X	X	X	X	X	X	X	X	X	X	X	X	X	X	X	X	X
2.4.3	wszelkich obiektów budowlanych z wyjątkiem dopuszczonych ustaleniami planu pkt 2.5.	X	X	X	X	X	X	X	X	X	X	X	X	X	X	X	X	X	X	X
2.4.4	magazynów i składowisk, obiektów handlu hurtowego i półhurtowego, stacji paliw, oraz rzemiosła w zakresie: naprawy i obsługi pojazdów, mechaniki i elektromechaniki maszyn i urządzeń, blacharstwa i lakiernictwa.	X	-	X	X	X	-	X	X	-	-	-	-	-	-	-	-	-	-	-
2.4.5	wszelkiego rodzaju stałych pawilonów i kiosków.	X	X	X	X	X	-	X	X	X	-	-	X	X	X	X	X	X	X	X
2.4.6	tyczasowych obiektów budowlanych z wyjątkiem przewidzianych pozostałymi ustaleniami planu.	X	X	X	X	X	-	X	X	X	-	-	X	X	X	X	X	X	X	X
2.4.7	ogródków gastronomicznych.	-	-	-	-	-	-	-	-	-	-	-	-	-	X	X	X	X	X	X
2.4.8	stacji transformatorowych, węzłów i stacji redukcyjno-pomiarowych gazu, kotłowni, koncentratorów telefonicznych i innych urządzeń technicznych w formie wolno stojących obiektów budowlanych, wyjątkowo, w zabudowie istniejącej dopuszcza się lokalizację stacji transformatorowych, redukcyjnych gazu w formie obiektów wolno stojących, lecz tylko w tylnej części działki budowlanej (za zabudową frontową).	X	X	X	X	X	-	X	X	X	-	-	X	-	-	-	-	-	-	-
2.4.9	elementów sieci energetycznych, ciepłowniczych i innych w formie urządzeń napowietrznych.	X	X	X	X	X	-	X	X	X	-	-	X	X	X	X	X	X	X	X
2.4.10	elementów sieci energetycznych, ciepłowniczych i innych w formie urządzeń napowietrznych, z wyjątkiem sieci trakcyjnej do czasu likwidacji szlaku tramwajowego.	-	-	-	-	-	-	-	-	-	-	-	-	-	-	-	-	-	-	-
2.4.11	elementów sieci uzbrojenia technicznego, które zagrażają istniejącym drzewom i kolidują z planowaną zielenią.	X	-	-	-	-	-	-	-	-	-	-	-	X	X	X	X	X	X	X
2.4.12	wszelkich tablic i urządzeń reklamowych i informacyjnych z wyjątkiem przewidzianych pozostałymi ustaleniami planu.	X	X	X	X	X	X	X	X	X	X	X	X	X	X	X	X	X	X	X
2.5	Dopuszcza się lokalizowanie, budowę i rozbudowę:	X	X	X	X	X	X	X	X	X	X	X	X	X	X	X	X	X	X	X
2.5.1	podziemnego garażu (dla terenów zabudowy w oparciu o kompleksowe rozwiązania dla kwartału).	X	-	-	-	X	-	X	X	-	-	-	-	-	-	-	-	-	-	-
2.5.2	podziemnych obiektów infrastruktury technicznej.	-	-	-	-	-	-	-	-	-	-	-	-	-	-	-	-	-	-	-
2.5.3	kiosków typu "Ruch" służących sprzedaży prasy, biletów MPK.	-	-	-	-	-	-	-	-	-	-	-	-	-	-	-	-	-	-	-
2.5.4	obiektów małej architektury.	X	X	X	X	X	-	X	X	X	-	-	X	X	X	X	X	X	X	X

2.5.5	tymczasowych obiektów placów budów sytuowanych wyłącznie w bezpośrednim sąsiedztwie inwestycji.	X	X	X	X	X	X	X	X	X	X	X	X	X	X	X	X	X	X
2.5.6	sezonowych ogródków gastronomicznych oraz tymczasowych obiektów związanych z okazjonalnymi imprezami (jarmarki, kiermasze, koncerty).	-	-	-	-	-	-	-	-	-	-	-	-	X	-	-	-	-	-
2.5.7	nieobudowanych, rozbieralnych straganów.	-	-	-	-	-	-	-	-	-	-	-	-	-	-	-	-	-	-
2.5.8	ciągów pieszych.	-	-	-	-	-	-	-	-	-	-	-	-	-	X	X	X	X	X
2.5.9	urządzeń oraz tablic reklamowych i informacyjnych dopuszczonych odrębną uchwałą Rady Miejskiej.	-	-	-	-	-	-	-	-	-	-	-	-	X	X	X	X	X	X
2.5.10	szyldów firm i instytucji zawieszanych na budynkach w których te firmy i instytucje mają swoje siedziby.	X	X	X	X	X	X	X	X	X	X	X	X	-	-	-	-	-	-
2.5.11	utrzymania istniejących obiektów związanych z obronnością (schronów lub szczelin lotniczych).	-	-	-	-	-	-	-	-	-	X	-	-	-	-	-	X	-	-
2.6	Powierzchnia użytkowa lokalu usługowego we wszystkich budynkach sytuowanych na działce nie może być większa niż:	X	-	X	X	X	X	X	X	X	-	-	-	-	-	-	-	-	-
2.6.1	2000 m ² - dla handlu.	X	-	X	X	X	-	-	-	X	-	-	-	-	-	-	-	-	-
2.6.2	150 m ² - dla zdrowia i opieki społecznej.	-	-	X	X	X	X	X	X	-	-	-	-	-	-	-	-	-	-
2.6.3	50 m ² - dla rzemiosła usługowego.	X	-	X	X	X	-	-	-	X	-	-	-	-	-	-	-	-	-
2.7	Ustala się wymagania dotyczące lokalizacji na terenach ulic i placów urządzeń związanych z handlem i usługami:	-	-	-	-	-	-	-	-	-	-	-	-	X	-	-	-	-	-
2.7.1	ogródki gastronomiczne mogą być lokalizowane tylko bezpośrednio przy lokalach gastronomicznych, poza powierzchnią chodnika, z posadzką na jego poziomie, z zastrzeżeniem, że w pasie terenu między ulicą Woźną a Wielką obowiązuje całkowity zakaz ich lokalizacji, szerokość ogródka gastronomicznego nie może przekroczyć szerokości budynku w którym znajduje się lokal, a jego głębokość nie może przekroczyć 6,5 m.	-	-	-	-	-	-	-	-	-	-	-	-	-	-	-	-	-	-
2.7.2	ogródki gastronomiczne mogą być lokalizowane tylko bezpośrednio przy frontowej ścianie lokalu gastronomicznego, szerokość ogródka gastronomicznego nie może przekroczyć szerokości budynku w którym znajduje się lokal, a jego głębokość nie może przekroczyć 6,5 m.	-	-	-	-	-	-	-	-	-	-	-	-	-	-	-	-	-	-
2.7.3	ogródki gastronomiczne mogą być lokalizowane tylko bezpośrednio przy lokalach gastronomicznych, tylko na powierzchni chodnika, pod warunkiem, że zachowane zostaną parametry chodników ustalone w planie pkt 7.1, szerokość ogródka gastronomicznego nie może przekroczyć szerokości budynku w którym znajduje się lokal.	-	-	-	-	-	-	-	-	-	-	-	-	-	-	-	-	-	-
2.7.4	ogródki gastronomiczne mogą być lokalizowane tylko bezpośrednio przy lokalach gastronomicznych, szerokość ogródka gastronomicznego nie może przekroczyć szerokości budynku w którym znajduje się lokal.	-	-	-	-	-	-	-	-	-	-	-	-	X	-	-	-	-	-
2.7.5	szerokość ciągłego pasa ulicznego dla przejścia i przejazdu, wolna od urządzeń związanych z handlem i usługami musi wynosić co najmniej 3,5 m.	-	-	-	-	-	-	-	-	-	-	-	-	-	-	-	-	-	-
2.8	W przypadku dokonywania jakichkolwiek zmian w zakresie podziału, zabudowy i zagospodarowania działki - ustala się obowiązek zapewnienia dojazdu do wszystkich obiektów budowlanych o funkcjach mieszkaniowych, usługowych i technicznych (stacje transformatorowe, stacje redukcyjne gazu itp.) które zbudowano przed uchwaleniem planu.	X	X	X	X	X	X	X	X	X	X	X	X	-	-	-	-	-	-
3	Podział, kształt i powierzchnia działek																		
3.1	Obowiązuje zakaz wszelkich podziałów nieruchomości.	-	-	-	-	-	-	-	-	-	-	-	-	X	X	X	X	X	X
3.2	Obowiązuje zakaz wszelkich podziałów terenu z wyjątkiem niezbędnych dla regulacji stanu własnościowo-prawnego w celu realizacji funkcji publicznych (związanych z komunikacją i uzbrojeniem technicznym).	-	-	-	-	-	-	-	-	-	-	-	-	-	-	-	-	-	-
3.3	Możliwy jest tylko taki podział terenu który nie ograniczy i nie przekroczy praw ustanowionych przepisami ustaw o ochronie dóbr kultury i o zagospodarowaniu przestrzennym, w tym wynikających z ustaleń planu.	X	X	X	X	X	X	X	X	X	X	X	X	-	-	-	-	-	-
4	Usytuowanie zabudowy w stosunku do ulic																		
4.1	Zabudowę należy sytuować zgodnie z ustaleniami dotyczącymi linii zabudowy wyznaczonych na rysunku planu, Jeżeli nie zostały wyznaczone linie zabudowy, zabudowę należy sytuować w oparciu o przepisy prawa budowlanego.	X	X	X	X	X	X	X	X	X	-	X	X	-	-	-	-	-	-

7.1.6	szerokość dodatkowych części składowych chodnika: a) pasa skrajniowego przy krawężniku równą rzeczywistej szerokości terenu mieszczącego drzewa, znaki drogowe, słupy itp. urządzenia, poszerzoną o 0,10 m od strony traktu pieszego, jednak nie mniej niż: - 5,00 m - w przypadku parkowania prostopadłego na chodniku, - 4,50m - w przypadku parkowania ukośnego na chodniku, - 2,50 m - w przypadku parkowania równoległego na chodniku, - 0,50 m - w pozostałych przypadkach, b) pasa skrajniowego przy linii rozgraniczenia ulicy równą rzeczywistej szerokości terenu mieszczącego wystające części budynków oraz urządzenia związane z handlem i usługami, jednak nie mniej niż 0,60 m - w przypadku gdy wzdłuż ulicy w parterze budynku usytuowane są lokale usługowo-handlowe.	-	-	-	-	-	-	-	-	-	-	-	-	-	-	-	-	-	-
7.2	Obowiązującą wysokość zabudowy, ustalono w wielkości:	X	X	X	X	X	X	X	X	X	X	X	X	-	-	-	-	-	-
7.2.1	od poziomu terenu do gzymsu dachowego - jak w chwili uchwalenia planu.	-	-	-	X	X	-	-	-	-	-	-	-	-	-	-	-	-	-
7.2.2	od poziomu terenu do gzymsu dachowego - 2 kondygnacje.	-	-	-	-	-	-	-	-	-	-	-	-	-	-	-	-	-	-
7.2.3	od poziomu terenu do gzymsu dachowego - 3 kondygnacje.	-	-	-	-	-	-	-	-	-	-	-	-	-	-	-	-	-	-
7.2.4	od poziomu terenu do gzymsu dachowego - 4 kondygnacje.	X	-	-	-	-	-	X	X	-	-	-	-	-	-	-	-	-	-
7.2.5	od poziomu terenu do gzymsu dachowego - 5 kondygnacji.	-	-	-	-	-	-	-	-	-	-	-	-	-	-	-	-	-	-
7.2.6	wynikającej z rozwiązań projektu wymaganego w ustaleniach planu pkt 2.1.	-	X	X	-	-	X	-	-	X	X	X	X	-	-	-	-	-	-
7.3	Obowiązkowo należy utrzymać / budować dach stromy, co najmniej dwuspadowy. Wysokość dachu stromego nie może być większa niż jest to konieczne dla pomieszczenia jednej kondygnacji nie wyższej niż kondygnacje położone poniżej gzymsu dachowego budynku.	X	-	-	X	X	-	X	X	-	-	-	-	-	-	-	-	-	-
7.4	W ramach ustalonej obowiązującej wysokości, sytuowany budynek należy w szczególności zharmonizować z wysokością wartościowych, stałych budynków istniejących w jego bezpośrednim sąsiedztwie. Ustalona, obowiązująca wysokość dotyczy zarówno zabudowy frontowej jak i oficyny, lecz oficyny nie mogą być wyższe niż budynek frontowy, z uwzględnieniem różnic wysokości terenu. Ustalona, obowiązująca wysokość zabudowy nie dotyczy indywidualnie wyznaczonych na rysunku planu dominant wysokościowych, oraz obiektów wymienionych w ustaleniach planu pkt 2.1.	X	X	X	X	X	X	X	X	X	X	X	X	-	-	-	-	-	-
7.5	W uzasadnionych kompozycyjnie przypadkach, dopuszczalne jest miejscowe przekroczenie ustalonej wysokości (wieżyczki, szczyty itp. akcenty architektoniczne). Suma szerokości elementów wysuniętych z połaci i kondygnacji dachowych nie może przekroczyć połowy długości dachu.	X	X	X	X	X	X	X	X	X	X	X	X	-	-	-	-	-	-
8	Wygląd zewnętrzny obiektów budowlanych																		
8.1	W przypadku sytuowania budynku na kilku dawnych działkach budowlanych, wymagane jest kompozycyjne podzielenie jego elewacji na odcinki, w nawiązaniu do historycznych podziałów architektonicznych i/lub geodezyjnych.	X	X	X	X	X	X	X	X	X	X	X	X	-	-	-	-	-	-
8.2	Zewnętrzną architekturę obiektów budowlanych oraz wszystkich innych elementów zagospodarowania należy zharmonizować z formami wartościowych obiektów istniejących w sąsiedztwie, pod względem zasad podziałów płaszczyzn i brył, proporcji wymiarów, pochylenia i układu dachów, rozwiązań gzymsów i innych detali, kolorystyki, zastosowania materiałów itp., projektowane obiekty, również w przypadku rozbudowy lub przebudowy fragmentu obiektu, należy podporządkować celowi uzyskania kompozycyjnie spójnego rozwiązania architektonicznego i/lub urbanistycznego z zastrzeżeniem, że:	X	X	X	X	X	X	X	X	X	X	X	X	-	-	-	-	-	-

8.2.1	zakazane jest:- stosowanie żaluzji i rolet zewnętrznych we wszystkich otworach okiennych i drzwiowych, z wyjątkiem zwijanych ozdobnych krat w oknach wystawowych, - obudowywanie balkonów i loggii-umieszczanie urządzeń technicznych na elewacji frontowej budynku, w tym: szafek przyłączy energetycznych, szafek kurka ogniowego, szafek łączności telekomunikacji kablowej i radiowej, anten satelitarnych, telewizyjnych, radiowych i łączności krótkofalowej. (Ustalenie nie dotyczy lokalizacji bankomatów, pod warunkiem niesprzeczności z wytycznymi konserwatorskimi). Dopuszcza się lokalizację przyłącza energetycznego i szafki kurka ogniowego w przejazdach i elewacjach bocznych pod warunkiem indywidualnego rozwiązania uzgodnionego z odpowiednim organem administracji i Miejskim Konserwatorem Zabytków. Wszystkie szafki muszą być licowane ze ścianą budynku.	X	X	X	X	X	X	X	X	X	X	X	X	X	-	-	-	-	-	-
8.2.2	należy stosować tylko:- dachówkę ceramiczną lub blachę miedzianą jako pokrycie stromych połaci dachów, - szlachetne okładziny zewnętrzne, - tynki barwione w masie, - drewnianą stolarkę okienną i drzwiową, - metalowe kute lub drewniane bramy, - metalowe kute kraty, - instalacje kryte pod tynkiem lub inną okładziną zewnętrzną budynku,	X	X	X	X	X	X	X	X	X	X	X	X	X	-	-	-	-	-	-
8.2.3	szyldy firm i instytucji których lokale są usytuowane w części frontowej parterów budynków mogą być mocowane wyłącznie na ścianach budynków lub w oknach wystawowych na wysokości parteru i mogą zawierać wyłącznie logo i nazwę firmy, imiona i nazwiska właścicieli, krótką informację nt. przedmiotu usługi, oraz godziny otwarcia, szczegółowe przepisy dotyczące wyglądu i rozmieszczenia szyldów określi odrębna uchwała Rady Miejskiej,	X	X	X	X	X	X	X	X	X	X	X	X	X	-	-	-	-	-	-
8.2.4	szyldy firm i instytucji których lokale są usytuowane poza częścią frontową parterów budynków i powyżej parterów budynków mogą być mocowane wyłącznie: na ścianach budynków, przy wejściach do ich siedzib, przy wejściach do budynków mieszczących te firmy i instytucje lub, jeśli to niemożliwe, w bezpośrednim sąsiedztwie ich siedzib, szczegółowe przepisy dotyczące wyglądu i rozmieszczenia szyldów określi odrębna uchwała Rady Miejskiej,	X	X	X	X	X	X	X	X	X	X	X	X	X	-	-	-	-	-	-
8.2.5	szyldy nie mogą zasłaniać detali architektonicznych budynku i nie mogą mieć formy neonów.	X	X	X	X	X	X	X	X	X	X	X	X	X	-	-	-	-	-	-
8.3	Wszystkie elementy zagospodarowania należy zharmonizować z formami wartościowych obiektów istniejących w sąsiedztwie, pod względem: proporcji wymiarów, rozwiązań detali, kolorystyki, zastosowania materiałów itp. Projektowane obiekty, również w przypadku przebudowy fragmentu obiektu, należy podporządkować celowi uzyskania kompozycyjnie spójnego rozwiązania architektonicznego i/lub urbanistycznego, z zastrzeżeniem, że:	-	-	-	-	-	-	-	-	-	-	-	-	-	X	X	X	X	X	X
8.3.1	nawierzchnie ulic, placów itd. muszą być wykonane z kamienia. Poszczególne odcinki ulic, zawarte między skrzyżowaniami, muszą mieć jednorodną nawierzchnię wykonaną na podstawie całościowego projektu.	-	-	-	-	-	-	-	-	-	-	-	-	-	X	X	X	X	X	X
8.3.2	latarnie, rozmównice telefoniczne, słupy ogłoszeniowe, tablice adresowe ulic i budynków, hydranty, kosze muszą być wykonane wg wzorów obowiązujących dla całego obszaru planu.	-	-	-	-	-	-	-	-	-	-	-	-	-	X	X	X	X	X	X
8.3.3	wszystkie składowe i wyposażenie ogródków gastronomicznych muszą być wykonane wyłącznie z materiałów naturalnych (bez tworzyw sztucznych), ogródki gastronomiczne należy realizować bez kiosków, z ogrodzeniami ażurowymi i zadaszeniami stolików w formie markiz i parasoli, składowe i wyposażenie ogródków gastronomicznych nie mogą być nośnikami reklam, mogą zawierać informacje obejmujące: logo i nazwę lokalu oraz nazwiska właścicieli, przyłącza infrastruktury technicznej do ogródków gastronomicznych nie mogą być prowadzone nad powierzchnią i na powierzchni posadzki ulicy/placu.	-	-	-	-	-	-	-	-	-	-	-	-	-	X	-	-	-	-	-

9	Ochrona i kształtowanie środowiska przyrodniczego																				
9.1	Ustala się wymagany, minimalny procent powierzchni działki przeznaczonej pod zielen - tzn. powierzchni terenu całkowicie nieutwardzonego, o wielkości jednostkowej większej niż 1,00 m ² i służącego jako grunt pod trawy, kwiaty, krzewy i drzewa lub pokrytego taflą wody np.: sadzawek, stawów lub cieków - w wysokości:	X	-	-	-	-	-	-	-	-	-	-	-	-	X	X	X	X	X	X	X
9.1.1	10%.	X	-	-	-	-	-	-	-	-	-	-	-	-	-	-	-	-	-	-	-
9.1.2	25%.	-	-	-	-	-	-	-	-	-	-	-	-	-	-	-	-	X	-	-	-
9.1.3	40%.	-	-	-	-	-	-	-	-	-	-	-	-	-	-	-	-	-	-	-	-
9.1.4	60%.	-	-	-	-	-	-	-	-	-	-	-	-	-	-	-	-	-	-	X	-
9.1.5	80%.	-	-	-	-	-	-	-	-	-	-	-	-	-	-	-	-	-	X	-	X
9.1.6	wynikającej z rozwiązań projektu wymaganego w ustaleniach planu pkt 2.1.	-	-	-	-	-	-	-	-	-	-	-	-	X	X	-	-	-	-	-	-
9.2	Dla części działki wolnej od zabudowy i większej niż 40 m ² ustala się wymagany, minimalny procent powierzchni tej części działki przeznaczonej pod zielen - tzn. powierzchni terenu całkowicie nieutwardzonego, o wielkości jednostkowej większej niż 1,00 m ² i służącego jako grunt pod trawy, kwiaty, krzewy i drzewa lub pokrytego taflą wody np.: sadzawek, stawów lub cieków - w wysokości 25%. Zaleca się realizację zieleni wg kompleksowo sporządzonego projektu dla całego kwartału zabudowy.	-	-	-	-	-	-	-	-	-	-	-	-	-	-	-	-	-	-	-	-
9.3	Na wskazanym terenie wymaga się utrzymania i uzupełnienia istniejących lub w przypadku braku, założenia nowych rzędów drzew - z zachowaniem jednej linii nasadzeń każdego rzędu.	-	-	-	-	-	-	-	-	-	-	-	-	-	-	-	-	-	-	-	-
9.4	Na wskazanym terenie postuluje się założenie nowych rzędów drzew - z zachowaniem jednej linii nasadzeń każdego rzędu.	-	-	-	-	-	-	-	-	-	-	-	-	-	-	-	-	-	-	-	-
9.5	Ze względu na ochronę obiektów budowlanych zalecane jest sadzenie następujących gatunków drzew: klon pospolity odm. kulista (Acer platanoides "Globosum"), grab pospolity odm. stożkowata (Carpinus betulus "Fastigiata"), leszczyna turecka (Corylus colurna), głóg dwuszyjkowy odm. pełnokwiatowa czerwona (Crataegus "Paul's Scarlet"), grusza (Pyrus caleryana "Chanticleer"), dąb szypułkowy odm. stożkowata (Quercus robur "Fastigiata"), lipa drobnolistna (Tilia cordata "Erecta"), jarząb szwedzki (Sorbus intermedia), surmia (Catalpa) z dostosowaniem do już istniejących.	X	-	-	-	-	-	-	-	-	-	-	-	X	X	X	X	X	X	X	X
9.6	Na terenach położonych między wyznaczonymi na rysunku planu liniami zabudowy i liniami rozgraniczającymi tereny publiczne (ulice, place, skwery itp.), wymaga się utrzymania, uzupełnienia lub założenia zieleni z dopuszczeniem tylko niezbędnych: dojść i dojazdów w głąb działki oraz obiektów małej architektury, z wyłączeniem urządzeń gospodarczych.	-	-	-	-	-	-	X	-	-	-	X	-	-	-	-	-	-	-	-	-
9.7	Na terenach położonych między wyznaczonymi na rysunku planu liniami zabudowy i liniami rozgraniczającymi tereny publiczne (ulice, place, skwery itp.), wymaga się utrzymania placów przed wejściami głównymi do budynków publicznych.	-	-	-	-	-	-	-	-	-	-	-	-	-	-	-	-	-	-	-	-
9.8	Zabrania się budowy nawierzchni uniemożliwiających infiltrację wód opadowych.	-	-	-	-	-	-	-	-	-	-	-	X	X	X	X	X	X	X	X	X
10	Obsługa komunikacyjna i parkowanie samochodów																				
10.1	Dla wskazanego terenu przewiduje się następujące możliwości dostępu komunikacyjnego w zależności od symbolu zespołu ustaleń przypisanego do odcinka ulicy i/lub placu przylegającego do tego terenu:	-	X	X	X	X	X	X	X	X	X	X	X	X	X	X	X	X	X	-	-
10.1.1	"Ke1-3" - dostęp tylko pojazdów alarmowych w akcji, pojazdów porządkowych w określonych dniach i godzinach, dostawczych pojazdów samochodowych w określonych godzinach, innych pojazdów samochodowych o maksymalnej dopuszczalnej ładowności nie większej niż 3,5 t, oraz rowerów i wózków inwalidzkich,	-	-	-	-	-	-	-	-	-	-	-	-	-	-	X	-	-	-	-	-

10.1.2	"Kd1-2", "Kd5-9", "Kd14-17" - dostęp tylko pojazdów alarmowych w akcji, pojazdów porządkowych w określonych dniach i godzinach, dostawczych pojazdów samochodowych w określonych godzinach, oznakowanych pojazdów osobowych mieszkańców i osób niepełnosprawnych, pojazdów z jednorazowym zezwoleniem, pozostałych pojazdów osobowych które nie mają prawa parkować na terenach publicznych, oraz rowerów i wózków inwalidzkich,	-	-	X	-	X	-	X	X	-	-	-	X	X	-	-	-	-	-
10.1.3	"Kd3-4", "Kd10-13" - dostęp tylko pojazdów alarmowych w akcji, pojazdów porządkowych w określonych dniach i godzinach, dostawczych pojazdów samochodowych w określonych godzinach, oznakowanych pojazdów osobowych mieszkańców, pojazdów z jednorazowym zezwoleniem, oraz rowerów i wózków inwalidzkich, dopuszcza się dalej idące ograniczenia wynikające z innych przepisów prawa lokalnego,	-	X	-	-	-	-	-	-	-	-	-	-	X	-	-	-	-	-
10.1.4	"Kc1-7" - dostęp tylko pojazdów alarmowych w akcji, pojazdów porządkowych w określonych dniach i godzinach, dostawczych pojazdów samochodowych w określonych godzinach, oznakowanych pojazdów osobowych mieszkańców które nie mają prawa parkować na terenach publicznych, pojazdów z jednorazowym zezwoleniem, oraz rowerów i wózków inwalidzkich, dopuszcza się dalej idące ograniczenia wynikające z innych przepisów prawa lokalnego,	-	-	-	-	-	-	-	X	-	-	-	-	-	-	-	X	-	-
10.1.5	"Ka1-14", "Kb1" - dostęp tylko pojazdów alarmowych w akcji, pojazdów porządkowych w określonych dniach i godzinach, dostawczych pojazdów samochodowych w określonych godzinach, oraz rowerów i wózków inwalidzkich.	-	-	-	X	-	X	-	-	X	X	X	-	-	-	-	X	-	-
10.2	W zakresie warunków dostępności komunikacyjnej, dla wskazanego terenu przewiduje się dostęp z ulicy przylegającej i położonej poza granicami planu (Al. Marcinkowskiego, ulice: Solna, Wolnica, Garbary, Podgórna i Plac Bernardyński).	X	-	-	-	-	-	-	-	-	-	-	-	-	-	-	-	X	X
10.3	Na wskazanym terenie wraz z realizowaną zabudową wymagane jest sytuowanie garaży podziemnych w co najmniej jednej kondygnacji w oparciu o rozwiązania kompleksowe, o ile nie będzie to w kolizji z wynikami badań archeologicznych.	-	-	-	-	-	-	-	-	-	-	-	-	-	-	-	-	-	-
11	Uzbrojenie techniczne																		
11.1	Przewiduje się wyposażenie wskazanego odcinka ulicy w przewody sieci: wodociągowej, kanalizacji sanitarnej i deszczowej, gazociągowej, elektroenergetycznej i telefonicznej.	-	-	-	-	-	-	-	-	-	-	-	-	-	-	-	-	-	-
11.2	Na wskazanym terenie obowiązuje zakaz prowadzenia przewodów sieci uzbrojenia technicznego z wyjątkiem przyłączy do budynków.	X	X	X	X	X	X	X	X	X	X	X	X	X	-	-	-	-	-
12	Wymagania formalne																		
12.1	Projekt każdego obiektu budowlanego wymaga uzyskania uszczegóławiających ustaleń planu wytycznych Miejskiego Konserwatora Zabytków, a następnie jego akceptacji.	X	X	X	X	X	X	X	X	X	X	X	X	X	X	X	X	X	X
12.2	Ustala się obowiązek realizacji wszystkich elementów zagospodarowania terenu (z wyjątkiem wymienionych w ustaleniach planu pkt 8.3.2 dotyczących przestrzeni publicznej) według kompleksowo sporządzonego projektu określającego ich wygląd i wzajemne relacje przestrzenne i estetyczne w skali urbanistycznej i architektonicznej. Najmniejszy obszar dla którego należy opracować projekt ustala zestawienie symboli terenów: (OsA006/Ud2+OsA007/Uc2), (OsA064/Ud1+OsA058/Uc1), (OsA020/Ma1), (OsA114/Mk6), (OsA038/Uaa3+OsA035/Mf1), (OsA043/Mk10+OsA044/Mk4+OsA048/Mk2+OsA052/Mk3), (OsA145/Uf2+OsA146/Uf1), (OsA123/Ms3), (OsA168/Uv2+OsA162/Uv1), (OsA014/Uaa4+OsA040/Uae5+OsA042/Um1+OsA018/Up2+OsA0026/Up1), (OsA165/Ml8+OsA167/Ml12), (OsA169/Ub2+OsA170/Ub1), (OsA065/Mt2+OsA069/Mu4+OsA068/Ms1+OsA074/Mu1), (OsA077/Mr3+OsA081/Mr2+OsA076/Mr1), (OsA036/Ua1+OsA047/Uj1+OsA050/Uab1+OsA057/Uab2+ OsA071/Uad2+ OsA075/Za4+ OsA093/Uad1+OsA036/Uai1),	-	-	-	-	-	-	X	X	-	-	-	-	-	-	X	X	-	-

4. USTALENIA DOTYCZĄCE SYMBOLIKI RYSUNKU PLANU SYMBOL ZBIORU USTALEŃ obowiązujących na wskazanym terenie

LINIA ROZGRANICZAJĄCA GEODEZYJNA, ŚCIŚLE OKREŚLONA - rozgraniczająca tereny o różnym sposobie zagospodarowania, zabudowy i użytkowania (zbiornie ustaleń) wyznaczona na istniejących liniach geodezyjnych.

LINIA ROZGRANICZAJĄCA NA ISTNIEJĄCYCH ELEMENTACH ZAGOSPODAROWANIA, OKREŚLONA ORIENTACYJNIE - rozgraniczająca tereny o różnym sposobie zagospodarowania, zabudowy i użytkowania (zbiornie ustaleń) wyznaczona na liniach istniejących elewacji budynków, ogrodzeń, murów, krawężników chodnikowych itp. elementów zagospodarowania nie określonych granicami geodezyjnymi. Linia rozgraniczająca wyznaczona na rysunku planu, jako orientacyjna, może ulec przesunięciu w niezbędnym zakresie w wyniku rozwiązań wymaganych w ustaleniach planu pkt 2.1.

LINIA ROZGRANICZAJĄCA PROJEKTOWANA, ŚCIŚLE OKREŚLONA - rozgraniczająca tereny o różnym sposobie zagospodarowania, zabudowy i użytkowania (zbiornie ustaleń) wyznaczona obowiązkowo we wskazanym miejscu.

LINIA ROZGRANICZAJĄCA, PROJEKTOWANA, OKREŚLONA ORIENTACYJNIE - rozgraniczająca tereny o różnym sposobie zagospodarowania, zabudowy i użytkowania (zbiornie ustaleń). Linia rozgraniczająca wyznaczona na rysunku planu, jako orientacyjna, może ulec przesunięciu w niezbędnym zakresie w wyniku rozwiązań wymaganych w ustaleniach planu pkt 2.1.

LINIA ROZGRANICZAJĄCA ODCINKI ULIC - o różnym zbiorze ustaleń określona jako orientacyjna w celu właściwego rozwiązania funkcjonalno-przestrzennego styku z innymi odcinkami ulic.

LINIA ZABUDOWY ŚCIŚLE OKREŚLONA: NA LINIACH ROZGRANICZAJĄCYCH/POZA LINIAMI ROZGRANICZAJĄCYMI - tzn. wyznaczona obowiązkowo we wskazanym miejscu z dopuszczeniem możliwości:

- a) miejscowego wysunięcia części budynku (ryzality, balkony, wykusze, itp.) przed wskazaną linię, przy zachowaniu następujących warunków:
 - jeżeli linia zabudowy jest jednocześnie linią rozgraniczającą ulicy i placu, mogą być wysunięte tylko części budynku powyżej parteru,
 - głębokość wysunięcia nie może przekroczyć 1,2 m.,
 - suma szerokości wysuniętych elementów ściany nie może przekroczyć 30% jej długości,
- b) miejscowego cofnięcia części budynku za wskazaną linię, przy zachowaniu następujących warunków:
 - głębokość cofnięcia nie może przekroczyć 5% długości elewacji frontowej budynku, a w przypadku zabudowy zwartej 5% szerokości frontu działki,
 - suma szerokości cofniętych elementów ściany nie może przekroczyć 60% jej długości,

LINIA ZABUDOWY NIEPRZEKRACZALNA: NA LINIACH ROZGRANICZAJĄCYCH/POZA LINIAMI ROZGRANICZAJĄCYMI - ustalona jako wyznaczona we wskazanym miejscu z dopuszczeniem możliwości:

- a) miejscowego wysunięcia części budynku (ryzality, balkony, wykusze, itp.) przed wskazaną linię, przy zachowaniu następujących warunków:
 - jeżeli linia zabudowy jest jednocześnie linią rozgraniczającą ulicy i placu, mogą być wysunięte tylko części budynku powyżej parteru,
 - głębokość wysunięcia nie może przekroczyć 1,2 m.,
 - suma szerokości wysuniętych elementów ściany nie może przekroczyć 30% jej długości,
- b) dowolnego cofnięcia budynku za wskazaną linię,

PIERZEJA USŁUGOWO-HANDLOWA „A” - pierzeja z frontami lokali usługowo-handlowych, które należy obowiązkowo sytuować w parterach budynków (oznaczenie należy czytać z rozróżnieniem rodzaju ustalonej linii zabudowy).

PIERZEJA USŁUGOWO-HANDLOWA „B” O SZCZEGÓŁOWO USTALONYCH FUNKCJACH - pierzeja z frontami lokali usługowo-handlowych, które należy obowiązkowo sytuować w parterach budynków, dopuszcza się tylko następujące funkcje lokali: gastronomia, stowarzyszenia wyższej użyteczności, muzea, galerie sztuki, sceny kameralne, obsługa turystów oraz handlowe: apteki, księgarnie, antykwiariaty, sklepy perfumeryjne, jubilerskie, galanterijne, z wyrobami artystycznymi, (oznaczenie należy czytać z rozróżnieniem rodzaju ustalonej linii zabudowy),

PIERZEJA USŁUGOWO-HANDLOWA „C” O SZCZEGÓŁOWO USTALONEJ W PLANIE FUNKCJI - pierzeja z frontami lokali usługowo-handlowych, które należy obowiązkowo sytuować w parterach budynków, dopuszcza się tylko następujące funkcje lokali: gastronomia, stowarzyszenia wyższej użyteczności, muzea, galerie sztuki, sceny kameralne, obsługa turystów, wymiana walut, oraz handlowe: apteki, księgarnie, antykwiariaty, sklepy perfumeryjne, jubilerskie i galanterijne, z konfekcją, sprzętem fotograficznym i wyrobami artystycznymi, kwaciarnie (oznaczenie należy czytać z rozróżnieniem rodzaju ustalonej linii zabudowy),

ELEWACJA BUDYNKÓW SZCZEGÓLNIIE EKSPONOWANA W PRZESTRZENI MIEJSKIEJ - wymagająca opracowania projektu architektoniczno-budowlanego uwzględniającego w niezbędnym zakresie: szeroki kontekst przestrzenny i widoki z charakterystycznych miejsc.

STREFA OCHRONY WIDOKÓW - strefa w której zabronione jest sytuowanie, oraz budowa i rozbudowa: obiektów budowlanych i urządzeń, ze względu na ochronę panoram miasta, z wyjątkiem: niezbędnych znaków drogowych, słupów oświetleniowych itp., oraz obiektów małej architektury wymaganych ustaleniami planu,

ISTNIEJĄCY MUR HISTORYCZNY - fragment muru historycznego którego utrzymanie i eksponowanie jest wymagane ze względu na znaczenie w kształtowaniu przestrzeni miejskiej.

MUR MIEJSKI DO REKONSTRUKCJI - fragment muru miejskiego którego rekonstrukcja jest wymagana ze względu na znaczenie w kształtowaniu przestrzeni miejskiej.

MUR OPOROWY - którego utrzymanie i eksponowanie jest wymagane ze względu na znaczenie w kształtowaniu przestrzeni miejskiej.

PODCIENIA - podcienia w parterze budynku których utrzymanie jest wymagane ze względu na znaczenie w kształtowaniu przestrzeni miejskiej.

OGRODZENIE AŻUROWE - ogrodzenie będące integralną częścią pierzei ulicznej, którego utrzymanie lub budowa jest wymagana ze względu na znaczenie w kształtowaniu przestrzeni miejskiej. Nowo budowane ogrodzenie musi być wykonane z elementów metalowych, kutych, na podmurówce wykończonej materiałami szlachetnymi, dzielone na przęsła, o łącznej wysokości od poziomu chodnika 1,50 - 1,80 m z dopuszczeniem miejscowych akcentów,

OGRODZENIE PEŁNE - ogrodzenie będące integralną częścią pierzei ulicznej, którego utrzymanie lub budowa jest wymagana ze względu na znaczenie w kształtowaniu przestrzeni miejskiej. Nowo budowane ogrodzenia muszą być dzielone na przęsła, o łącznej wysokości od poziomu chodnika 1,50 - 1,80 m z dopuszczeniem miejscowych akcentów, wykończone materiałami szlachetnymi,

DOMINANTA WYSOKOŚCIOWA - ściśle określona lokalizacja dominanty wysokościowej której utrzymanie jest wymagane ze względu na jej rolę w kształtowaniu przestrzeni miejskiej.

PRZEJŚCIE BRAMOWE - którego utrzymanie lub budowa są wymagane ze względu na znaczenie w kształtowaniu przestrzeni miejskiej.

RZEŻBA, POMNIK, FONTANNA ITP. OBIEKTY MAŁEJ ARCHITEKTURY - których utrzymanie lub budowa są wymagane ze względu na znaczenie w kształtowaniu przestrzeni miejskiej.

DRZEWA - miejsca w których wymagane są: ochrona, utrzymanie, wymiana w razie zniszczenia lub zasadzenie nowych drzew pojedynczych i w grupach, ze względu na znaczenie w przestrzeni miejskiej.

§3

Na obszarze objętym granicami uchwalenia niniejszego planu traci moc miejscowy plan ogólny zagospodarowania przestrzennego miasta Poznania zatwierdzony Uchwałą Rady Miejskiej Nr X/58/II/94z dnia 6 grudnia 1994 r.

§4

Wykonanie niniejszej uchwały powierza się Zarządowi Miasta Poznania.

§5

Uchwała wchodzi w życie po upływie 14 dni od dnia ogłoszenia w Dzienniku Urzędowym Województwa Wielkopolskiego.

Przewodniczący
Rady Miasta Poznania
(-) *Dariusz Lipiński*

3103

UCHWAŁA Nr XXVI/283/2002 RADY GMINY WŁOSZAKOWICE

z dnia 9 lipca 2002 r.

w sprawie uchwalenia miejscowego planu zagospodarowania przestrzennego działek o nr geodezyjnych 241/1, 241/2, 241/3 zabudowy jednorodzinnej w Grotnikach

Na podstawie art. 18 ust. 2 pkt 5 i art. 40 ust. 1 ustawy z dnia 8 marca 1990 roku o samorządzie gminnym (tekst jednolity Dz.U. z 2001 roku Nr 142 poz. 1591 i Dz.U. z 2002 roku Nr 23 poz. 220) oraz art. 26 ustawy z dnia 7 lipca 1994 roku o zagospodarowaniu przestrzennym (Dz. U z 1999 r. Nr 15, poz. 139, Nr 41, poz. 412 i Nr 111, poz. 1279, z 2000 r. Nr 12, poz. 136, Nr 109, poz. 1157 i Nr 120, poz. 1268 oraz z 2001 r. Nr 5, poz. 42 Nr 14, poz. 124, Nr 100, poz. 1085 Nr 115, poz. 1229 i Nr 154, poz. 1804) oraz w związku z uchwałą Nr XVII/159/2000 Rady Gminy Włoszakowice z dnia 28.12.2000 r. w sprawie przystąpienia do wprowadzenia zmiany do miejscowego planu zagospodarowania przestrzennego gminy Włoszakowice, Rada Gminy Włoszakowice uchwała:

§ 1

Zmianę miejscowego planu zagospodarowania przestrzennego gminy Włoszakowice zatwierdzonego uchwałą Rady Gminy Włoszakowice Nr IV/23/94 z dnia 12-12-1994 r. (Dziennik Urzędowy Województwa Leszczyńskiego Nr 16, poz. 102 z dnia 15 grudnia 1994 rok) w miejscowości Grotniki dla działek nr geod. 241/1, 241/2, 241/3.

Plan obejmuje obszar działek wymienionych jw. o powierzchni całkowitej 0,8046 ha gleb. VI kl pochodzenia mineralnego z przeznaczeniem na cele nierolnicze.

Integralną częścią uchwały jest rysunek planu w skali 1:1000, stanowiący załącznik do niniejszej uchwały.

§ 2

Celem planu jest wykształcenie na tym obszarze funkcji mieszkaniowej jako wiodącej oraz zapewnienie niezbędnych powiązań komunikacyjnych.

ROZDZIAŁ I Przepisy ogólne

§ 3

Przedmiotem ustaleń planu są:

1. Tereny budownictwa mieszkaniowego, oznaczone na rysunku planu symbolem MN.
2. Tereny tras komunikacyjnych oznaczone na planie symbolem kZ, kD, kP.
3. Zasady obsługi zabudowy infrastrukturą techniczną.
4. Zasady ochrony środowiska przyrodniczego i zdrowia ludzi.
5. Zasady kształtowania sfery przestrzenno-wizualnej.

§ 4

Następujące oznaczenia graficzne w rysunku planu są obowiązującymi ustaleniami planu:

- a) symbole oznaczające przeznaczenie terenów,
- b) linie rozgraniczające tereny o różnym przeznaczeniu i różnych sposobach zagospodarowania,
- c) linie zabudowy.

ROZDZIAŁ II Przepisy szczegółowe

§ 5

Dla terenów budownictwa mieszkaniowego MN ustala się:

1. Prawo budowy, przebudowy i rozbudowy:
 - a) domów mieszkalnych jednorodzinnych wolnostojących lub bliźniaczych, mieszczących się w gabarytach zabudowy określonych w §5 pkt i-k oraz budynków pomocniczych,
 - b) urządzeń towarzyszących: dojeżdż, dojazdów, obiektów małej architektury, ogrodów przydomowych i ogrodzeń.
2. Ustalenia zawarte w pkt 1 muszą być realizowane w nawiązaniu do określonego planem układu przestrzennego sieci ulicznej i aktualnej struktury własności gruntów z zachowaniem następujących zasad gospodarowania przestrzenią:
 - a) minimalną powierzchnię działki powstałej w wyniku wtórnego podziału istniejącej nieruchomości ustala się na 800 m²,
 - b) na jednej działce możliwe jest usytuowanie tylko jednego budynku mieszkalnego i jednego budynku pomocniczego,
 - c) zabudowa musi być sytuowana w następujący sposób:
 - domy mieszkalne tylko zgodnie z wyznaczonymi nieprzekraczalnymi liniami zabudowy,
 - budynki pomocnicze na posesji, bez prawa przekraczania wyznaczonych linii zabudowy,
 - d) budynki pomocnicze mogą pełnić funkcje: garaży, pawilonów ogrodowych, altan,
 - e) zakazuje się lokalizacji jakichkolwiek obiektów generujących ruch samochodowy dostawczo - odbiorczy, zanieczyszczenie powietrza, hałas, itp. uciążliwości dla mieszkańców sąsiednich działek,
 - f) dopuszczalny, maksymalny % zabudowy działki (suma powierzchni zabudowy budynków mieszkalnego i pomocniczego) wynosi 25 %, jednak nie więcej niż 200 m²,
 - g) udział zieleni w zagospodarowaniu działki - min. 50%,
 - h) maksymalną powierzchnię budynku pomocniczego ustala się na 50,0 m²,
 - i) ustala się nieprzekraczalną maksymalną wysokość od poziomu terenu

- dla budynku mieszkalnego 1 kondygnacja + poddasze użytkowe,
- dla budynku pomocniczego - 1 kondygnacja + dach stromy,
- j) poziom posadowienia budynków mieszkalnych nie wyższy niż 0,5 m nad powierzchnię terenu,
- k) budynki mieszkalne muszą mieć dach stromy, również te o 1 kondygnacji naziemnej, preferowane nachylenie połaci dachowych od 40°-50°,
- l) preferowana kolorystyka budynków - kolory pastelowe z gamy kolorów beżowo - kremowych, dachy czerwone,
- ł) parkowanie - min. 2 stanowiska - należy zapewnić w granicach własnej działki,
- m) wjazdy na działki narożne należy lokalizować w maksymalnej odległości od skrzyżowania ulic,
- n) ogrodzenia działek ustala się na granicy działek, do wysokości maksimum 1,5 m ażurowe co najmniej na 70% swojej długości, koniecznie wzbogacone zielenią.

§6

Dla terenów komunikacji ustala się:

1. W zależności od miejsca położenia i wg symboli umieszczonych na rysunku planu ustala się budowę:
kZ - ulica zbiorcza - teren przeznaczony na poszerzenie istniejącej drogi w celu uregulowania kwestii własnościowych,
kD - ulica dojazdowa, szerokość w liniach rozgraniczających 10,0 m - teren przeznaczony na poszerzenie istniejącej drogi w celu realizacji ulicy o prawidłowych parametrach,
kP - ciąg pieszo -jezdny, szerokość w liniach rozgraniczających 5,0 m.
2. Ustala się konieczność zabezpieczenia miejsc parkowania na wydzielonych działkach.
3. Tereny ulicy dojazdowej stanowią przestrzeń do realizacji urządzeń podziemnych.

§7

W zakresie obsługi infrastrukturą techniczną ustala się:

1. Obowiązek wyposażenia całego terenu w infrastrukturę techniczną: wodociąg, kanalizację sanitarną i deszczową, energię elektryczną, telekomunikację na warunkach gwarantujących właściwy standard poziomu życia mieszkańców oraz zgodny z wymogami ochrony środowiska.
2. Wodociąg - zaopatrzenie w wodę nastąpi poprzez lokalną sieć wodociągową z wodociągu wiejskiego wsi Grotniki.
3. Dla odprowadzenia ścieków sanitarnych konieczna jest realizacja lokalnej sieci kanalizacji sanitarnej - grawitacyjnej, odprowadzającej ścieki do oczyszczalni ścieków we wsi Grotniki.
4. Kanalizacja deszczowa - odprowadzenie wód deszczowych w granicach własnych działki, bez naruszania interesu osób trzecich.
5. Energetyka - zasilanie w energię elektryczną z istniejącej poza terenem objętym planem trafostacji, na podstawie warunków technicznych przyłącza, które wyda E.P.S.A. na etapie opracowania planu zagospodarowania poszczególnych działek.

6. Ustala się obowiązek stosowania dla celów grzewczych paliw gazowych i płynnych oraz promowanie nowych, niekonwencjonalnych źródeł energii.
7. Gromadzenie odpadów komunalnych w pojemnikach (typu PA, SM i innych) na każdej posesji, zaleca się prowadzenie wstępnej selekcji - z podziałem na: odpady szklane (kolory - białe), makulaturę, pety, złom. Odprowadzanie odpadów zgodnie z obowiązującym systemem gospodarki odpadowej gminy.

§8

Ustala się szczególne warunki zagospodarowania terenu w zakresie ochrony środowiska przyrodniczego, zdrowia ludzi w tym ochrony akustycznej:

1. Na terenie objętym planem zakazuje się lokalizacji obiektów (zgodnie z Rozporządzeniem Ministra Ochrony Środowiska, Zasobów Naturalnych i Leśnictwa z dnia 14 lipca 1998 r. - Dz.U. Nr 93, poz. 589) szczególnie szkodliwych lub mogących pogorszyć stan środowiska i zdrowia ludzi oraz innych, odpowiadających im zgodnie z przepisami obowiązującymi w momencie złożenia wniosku o ustalenie warunków zabudowy i zagospodarowania terenu.
2. Ustala się następujące zasady kształtowania klimatu akustycznego - zgodnie z obowiązującymi obecnie normami:
 - wyznacza się dopuszczalny równoważny poziom dźwięku w środowisku zewnętrznym:
 - a) dla hałasu komunikacyjnego samochodowego - w czasie całej pory dziennej i nocnej, odpowiednio: $L^*AT(D/N) = 55/45$ dB - dla terenu objętego planem - w zabudowie jednorodzinnej niskiej
 - b) dla pozostałych obiektów i grup źródeł hałasu - w czasie 8-miu godzin pory dziennej i jednej godziny w nocy: $L^*AT(D/N) = 50/40$ dB - na granicy działek i terenów z funkcją mieszkaniową.

§9

Ustala się obowiązek uzgadniania wszelkiej działalności inwestycyjnej na etapie lokalizacji i projektowania z Wojewódzkim Konserwatorem Zabytków ze względu na położenie obszaru objętego niniejszym planem w strefie „W” ochrony archeologicznej. Ewentualne nadzory archeologiczne i ratownicze badania wykopaliskowe odbywać się będą na koszt inwestora.

§10

Ustala się szczególne warunki zagospodarowania terenu w zakresie kształtowania sfery przestrzenno-wizualnej:

1. Na wszystkich działkach, niezależnie od planowanego przeznaczenia ustala się:
 - a) obowiązek dostosowania realizowanych elementów zagospodarowania skalą, jakością i charakterem do pełnionych funkcji, krajobrazu, architektury istniejącego i planowanego otoczenia, z preferencją lokalnych form zabudowy,
 - b) sposób zagospodarowania nieruchomości nie może ograniczać i uniemożliwiać zgodnego z prawem dysponowania sąsiednimi posesjami.

2. Zabronione jest sytuowanie wszelkich obiektów budowlanych i urządzeń tymczasowych, które nie są ściśle związane lub kolidują z planowaną podstawową funkcją terenu.
3. Zakazuje się realizowania zabudowy substandardowej.
4. Dla obszaru zabudowy mieszkaniowej wprowadzanie tablic reklamowych i informacyjnych dopuszczalne jest pod warunkiem utrzymania ich w harmonii z otoczeniem, niekolizyjności z układem komunikacyjnym oraz dostosowania wielkością i kolorystyką do miejsca, gdzie mają być zlokalizowane.

ROZDZIAŁ III **Przepisy końcowe**

§ 11

Ustala się 20% stawkę, o której mowa w art. 36 ust. 3, służącą naliczeniu jednorazowej opłaty z tytułu wzrostu wartości nieruchomości, określoną przy uwzględnieniu przeznaczenia terenu, w związku z uchwaleniem planu.

§ 12

Na obszarze określonym w § 1, tracą moc ustalenia planu ogólnego zagospodarowania, przestrzennego gminy Włoszakowice, uchwalonego uchwałą Nr IV/23/94 Rady Gminy Włoszakowice z dnia 12 grudnia 1994 r., ogłoszoną w Dzienniku Urzędowym Województwa Leszczyńskiego Nr 16 z dnia 15 grudnia 1994 roku poz. 102.

§ 13

Wykonanie uchwały powierza się Zarządowi Gminy Włoszakowice.

§ 14

Uchwała wchodzi w życie po upływie 14 dni od daty jej ogłoszenia w Dzienniku Urzędowym Województwa Wielkopolskiego.

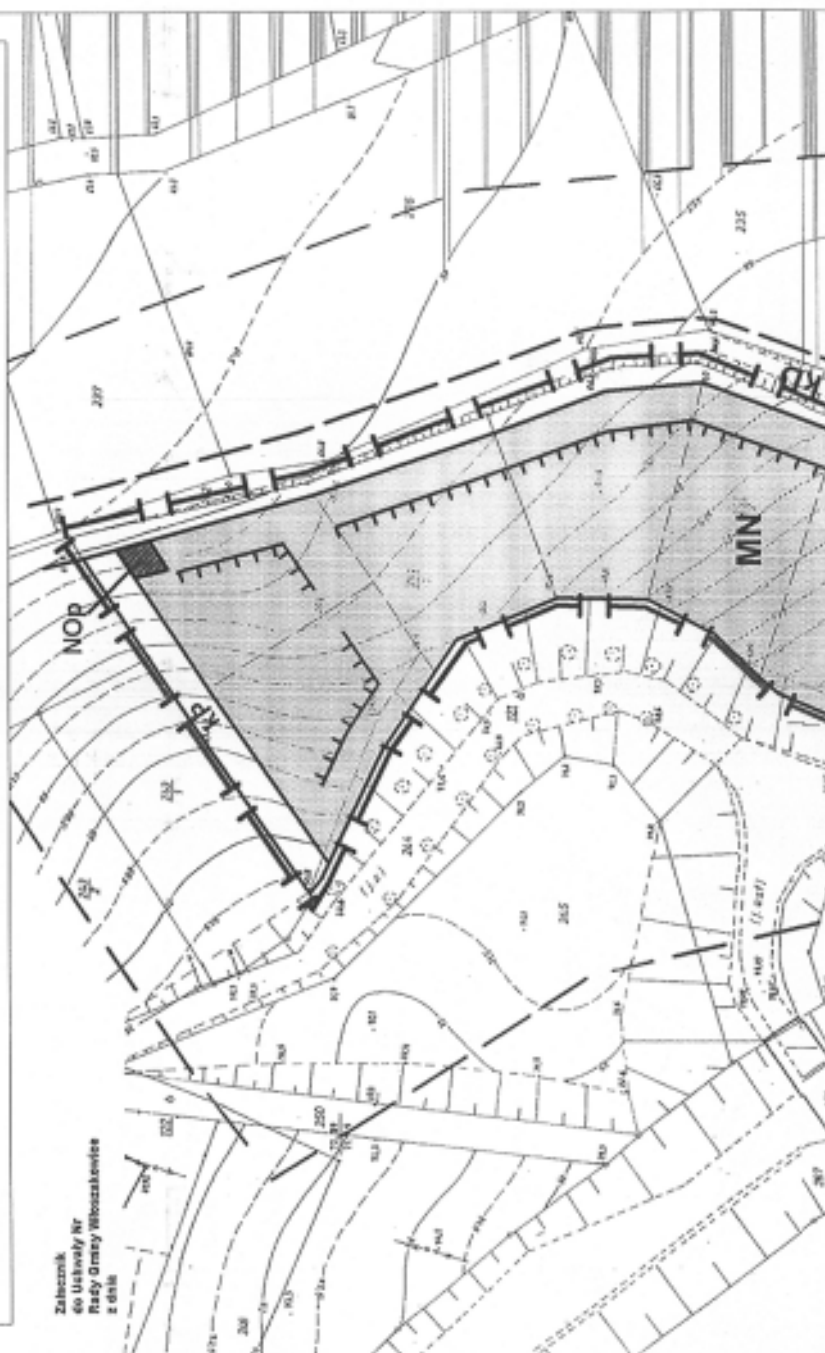
Przewodniczący
Rady Gminy Włoszakowice
(-) *Andrzej Patelka*

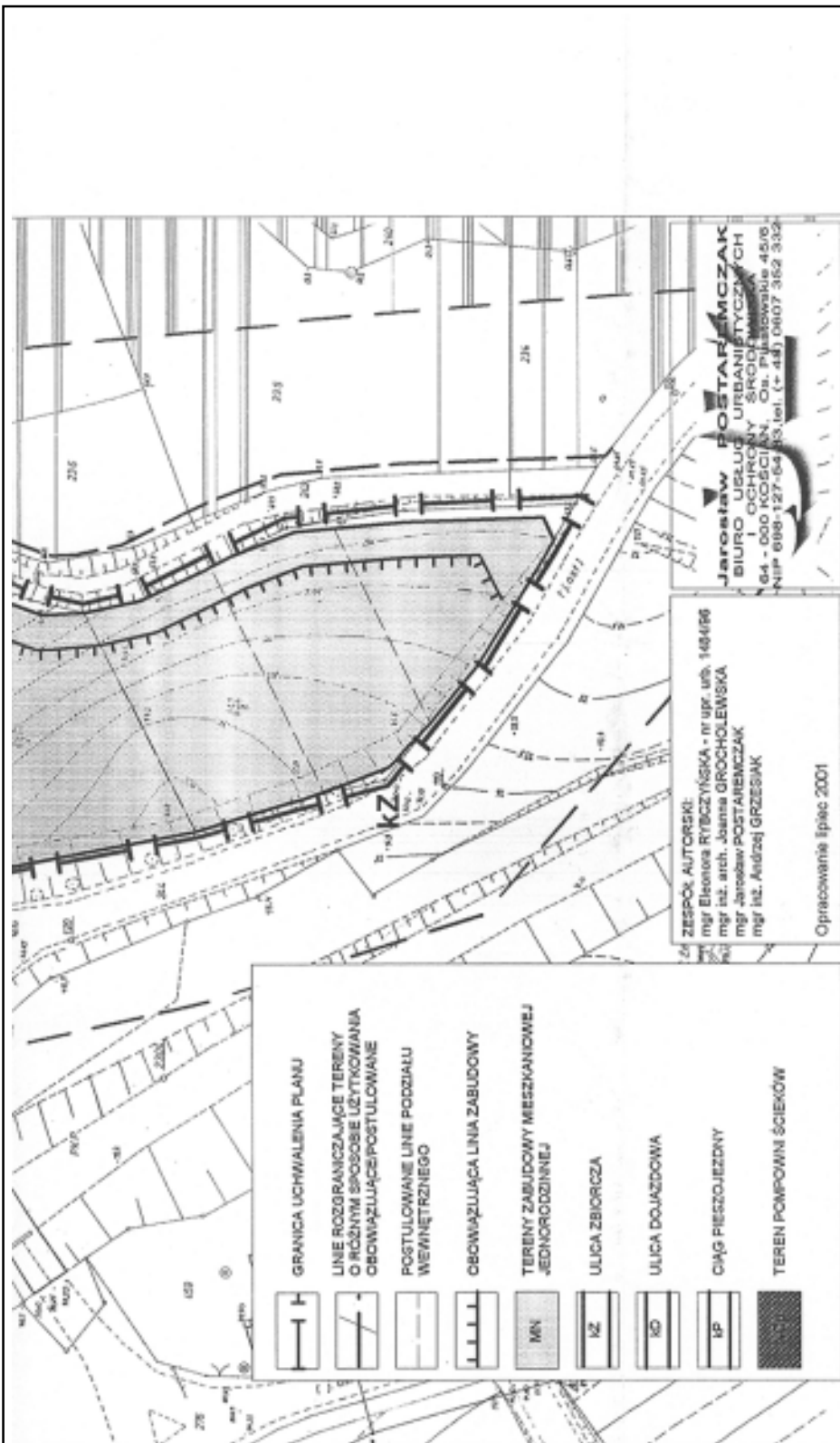
Załącznik do uchwały
Nr XXVI/283/2002,
Rady Gminy Włoszakowice
z dnia 2002-07-09,

**MIEJSCOWY PLAN ZAGOSPODAROWANIA PRZESTRZENNEGO
GROTNIKI DLA DZIAŁEK NR GEOD. 241/1, 241/2, 241/3**
- ZMIANA MIEJSCOWEGO PLANU OGÓLNEGO ZAGOSPODAROWANIA PRZESTRZENNEGO
GMINY WŁOSZAKOWICE W MIEJSCOWOŚCI GROTNIKI

SKALA 1:1000

Załącznik
do Uchwały Nr
Rady Gminy Włoszakowice
z dnia





PRZEWODNICZĄCY

Rady Gminy Włoszakowice

Michał Włoszakowski
Przewodniczący

Zgodność z oryginałem: ... odpisu z odwołaniem

10.07.2000



URZĄD GMINY

INSPEKTOR

ul. Karola Karpińskiego 29

64-140 Włoszakowice

tel. (066) 5370 001, fax 5370 106

Mirosława Potóżyk-Miś
Mirosława Potóżyk-Miś

3104

UCHWAŁA Nr XLV/501/2002 RADY GMINY ROKIETNICA

z dnia 24 lipca 2002 r.

w sprawie podziału gminy Rokietnica na okręgi wyborcze, ich numerów, granic oraz ustalenia liczby radnych wybieranych w poszczególnych okręgach wyborczych do Rady Gminy Rokietnica

Na podstawie art. 89, art. 90 ust. 1, art. 91, art. 92 ust. 1 i 2 ustawy z dnia 16 lipca 1998 roku - Ordynacja wyborcza do rad gmin, rad powiatów i sejmików województw (Dz.U. Nr 95, poz. 602 z 1998 roku z późniejszymi zmianami) Rada Gminy Rokietnica uchwala, co następuje:

§1

Dokonuje się podziału gminy Rokietnica na okręgi wyborcze, ustala się im numery i określa się granice oraz ustala liczbę radnych wybieranych w poszczególnych okręgach wyborczych w wyborach do Rady Gminy w Rokietnicy-jak w załączniku do niniejszej uchwały.

§2

Wykonanie uchwały powierza się Wójtowi Gminy Rokietnica.

§3

Traci moc uchwała Rady Gminy Rokietnica Nr XLIII/486/2002 dnia 21 czerwca 2002 roku zmieniona uchwałą Rady Gminy Rokietnica Nr XLIV/498/2002 z dnia 8 lipca 2002 roku.

§4

Uchwała wchodzi w życie z dniem podjęcia i podlega opublikowaniu w Dzienniku Urzędowym Województwa Wielkopolskiego oraz podaniu do publicznej wiadomości w sposób zwyczajowo przyjęty w gminie.

Przewodniczący
Rady Gminy
(-) mgr inż. Józef Gawron

Załącznik Nr 1
do uchwały Nr XLV/501/2002
Rady Gminy Rokietnica
z dnia 24 lipca 2002 roku

PODZIAŁ GMINY NA OKRĘGI WYBORCZE

Numer okręgu	Granica okręgu	Liczba radnych
1	Bytkowo - Sobota Rostworowo - Żydowo	2
2	Cerekwica - Mrowino - Przybroda	3
3	Rokietnica	4
4	Dalekie - Napachanie	1
5	Kiekrz-Pawłowice	3
6	Krzyszkowo	1
7	Kobylniki - Rogierówko - Starzyny	1

3105

UCHWAŁA NR XLV/502/2002 RADY GMINY ROKIETNICA

z dnia 24 lipca 2002 r.

w sprawie utworzenia obwodów głosowania, ich numerów i granic oraz wyznaczenia siedzib obwodowych komisji wyborczych na terenie gminy Rokietnica

Na podstawie art. 30 ust. 2 pkt 1, ust. 3 art. 31 ust. 2 ustawy z dnia 16 lipca 1998 roku Ordynacja wyborcza do rad gmin, rad powiatów i sejmików województw (Dz.U. Nr 95, poz. 602 z 1998 roku ze zmianami) Rada Gminy Rokietnica uchwala, co następuje:

§1

Dokonuje się podziału gminy Rokietnica na obwody wyborcze, ustala się ich granice, numery, oraz siedziby obwodowych komisji wyborczych w wyborach do Rady Gminy Rokietnica-jak w załączniku do niniejszej uchwały.

§2

Wykonanie uchwały powierza się Zarządowi Gminy Rokietnica.

§3

Traci moc uchwała Rady Gminy Rokietnica Nr XLIII/487/2002 z dnia 21.06.2002 roku zmieniona uchwałą Rady Gminy Rokietnica Nr XLIV/499/2002 z dnia 8 lipca 2002 roku.

§4

Uchwała wchodzi w życie z dniem podjęcia i podlega opublikowaniu w Dzienniku Urzędowym Województwa Wielkopolskiego oraz podaniu do publicznej wiadomości w sposób zwyczajowo przyjęty w gminie.

Przewodniczący
Rady Gminy
(-) mgr inż. Józef Gawron

**Załącznik Nr 1
do uchwały XLV/502/2002
Rady Gminy Rokietnica
z dnia 24 lipca 2002 roku**

PODZIAŁ GMINY NA OBWODY WYBORCZE

Numer obwodu	Granica obwodu	Siedziba obwodowej komisji wyborczej	Numer okręgu wyborczego
1	Wsie: Krzyszkowo, Rokietnica	Gminny Ośrodek Kultury ul. Szkolna 3 a Rokietnica tel. 81-45-171	3, 6
2	Wsie: Bytkowo, Kiekrz., Pawłowice, Rostworowo, Sobota, Żydowo	Urząd Gminy ul. Gołęcińska 1 Rokietnica Budynek B tel. 81-45-288, 81-45-251, 81-45-252 w 32	1, 5
3	Wsie: Cerekwica, Mrowino, Przybroda,	Szkoła Podstawowa ul. Szkolna 2 Mrowino tel. 81-44-898	2
4	Wsie: Dalekie, Napachanie, Kobylniki, Rogierówko, Starzyny	Gimnazjum ul. Poznańska 26 Napachanie tel. 81-45-274	4, 7

3106

UCHWAŁA Nr XLVIII/595/2002 RADY MIEJSKIEJ W KÓRNIKU

z dnia 31 lipca 2002 r.

w sprawie zmian miejscowych planów zagospodarowania przestrzennego terenów zabudowy mieszkaniowej w Borówcu oraz w Kamionkach

Na podstawie art. 18 ust. 2 pkt 5 ustawy z dnia 8 marca 1990 r. o samorządzie gminnym (tekst jednolity Dz.U. Nr 142 z 2001 r. poz. 1591 z późniejszymi zmianami) oraz art. 10 ust. 3 i art. 26 ustawy z dnia 7 lipca 1994 r. o zagospodarowaniu przestrzennym (tekst jednolity z 1999 r. Dz.U. Nr 15 poz. 139 z późniejszymi zmianami) Rada Miejska w Kórniku uchwala, co następuje:

§1

Uchwala się zmianę zapisów dotyczących kąta nachylenia dachów w niżej wymienionych planach:

1. W miejscowym planie zagospodarowania przestrzennego obszaru zabudowy mieszkaniowej jednorodzinnej „Przylesie I” w Borówcu, gmina Kórnik - działka nr 254, uchwała Nr XIII/112/99 Rady Miejskiej w Kórniku z dnia 30 czerwca 1999 r. opubl. Dz.Urz. Woj. Wlkp. Nr 56 z 10.08.1999 r. poz. 1186, §7 ust. 4 lit. b uzyskuje brzmienie: dach spadzisty o nachyleniu do 45°, dopuszcza się inne formy dachów np. dachy mansardowe, dla których nie obowiązuje ograniczenie dotyczące kąta nachylenia, pokrycie z dachówki lub materiałów dachówko-podobnych.
2. W miejscowym planie zagospodarowania przestrzennego obszaru zabudowy mieszkaniowej jednorodzinnej „Przylesie II” w Borówcu, gmina Kórnik, uchwała Nr XIII/113/99 Rady Miejskiej w Kórniku z dnia 30 czerwca 1999 r., opubl. Dz.Urz. Woj. Wlkp. Nr 56 z 10.08.1999 r. poz. 1187, §7 ust. 4 lit. b uzyskuje brzmienie: dach spadzisty o nachyleniu do 45°, dopuszcza się inne formy dachów np. dachy mansardowe, dla których nie obowiązuje ograniczenie dotyczące kąta nachylenia, pokrycie z dachówki lub materiałów dachówko-podobnych.
3. W miejscowym planie zagospodarowania przestrzennego obszaru zabudowy mieszkaniowej „Osiedle Północne” Kamionki, gm. Kórnik, uchwała Nr XIII/114/99 Rady Miejskiej w Kórniku, z dnia 30 czerwca 1999 r., opubl. w Dz. Urz. Woj. Wlkp. Nr 56 z 10.08.1999 r. poz. 1188, §7 ust. 4 pkt 1 lit. b uzyskuje brzmienie: dach spadzisty o nachyleniu do 45°, dopuszcza się inne formy dachów np. dachy mansardowe, dla których nie obowiązuje ograniczenie dotyczące kąta nachylenia, pokrycie z dachówki lub materiałów dachówko-podobnych.
4. W miejscowym planie zagospodarowania przestrzennego obszaru zabudowy mieszkaniowej „Osiedle Kresowe” Kamionki, gm. Kórnik, uchwała Nr XIII/115/99 Rady Miejskiej w Kórniku z dnia 30 czerwca 1999 r. w sprawie, opubl. w Dz. Urz. Woj. Wlkp. Nr 56 z 10.08.1999 r. poz. 1189, §7 ust. 4 pkt 1 lit. b uzyskuje brzmienie: dach spadzisty o nachyleniu do 45°, dopuszcza się inne formy dachów np. dachy mansardowe, dla których nie obowiązuje ograniczenie dotyczące kąta nachylenia, pokrycie z dachówki lub materiałów dachówko-podobnych.
5. W miejscowym planie zagospodarowania przestrzennego obszaru zabudowy mieszkaniowej „Osiedle Długie” część I Kamionki, gm. Kórnik, uchwała Nr XIII/116/99 Rady Miejskiej w Kórniku z dnia 30 czerwca 1999 r., opubl. w Dz.Urz. Woj. Wlkp. Nr 56 z 10.08.1999 r. poz. 1190, §7 ust. 4 pkt 1 lit. b uzyskuje brzmienie: dach spadzisty o nachyleniu do 45°, dopuszcza się inne formy dachów np. dachy mansardowe, dla których nie obowiązuje ograniczenie dotyczące kąta nachylenia, pokrycie z dachówki lub materiałów dachówko-podobnych.
6. W miejscowym planie zagospodarowania przestrzennego obszaru zabudowy mieszkaniowej „Osiedle Długie” część II Kamionki, gm. Kórnik, uchwała Nr XIII/117/99 Rady Miejskiej w Kórniku z dnia 30 czerwca 1999 r., opubl. w Dz.Urz. Woj. Wlkp. Nr 56 z 10.08.1999 r. poz. 1191, §7 ust. 4 pkt 1 lit. b uzyskuje brzmienie: dach spadzisty o nachyleniu do 45°, dopuszcza się inne formy dachów np. dachy mansardowe, dla których nie obowiązuje ograniczenie dotyczące kąta nachylenia, pokrycie z dachówki lub materiałów dachówko-podobnych.
7. W miejscowym planie zagospodarowania przestrzennego obszaru zabudowy mieszkaniowej „Osiedle Długie” część III Kamionki, gm. Kórnik, uchwała Nr XIII/118/99 r. Rady Miejskiej w Kórniku z dnia 30 czerwca 1999 r., opubl. w Dz.Urz. Woj. Wlkp. Nr 56 z 10.08.1999 r. poz. 1192, §7 ust. 4 pkt 1 lit. b uzyskuje brzmienie: dach spadzisty o nachyleniu do 45°, dopuszcza się inne formy dachów np. dachy mansardowe, dla których nie obowiązuje ograniczenie dotyczące kąta nachylenia, pokrycie z dachówki lub materiałów dachówko-podobnych.
8. W miejscowym planie zagospodarowania przestrzennego obszaru zabudowy mieszkaniowej „Osiedle Wodnik” Kamionki, gm. Kórnik, uchwała Nr XIII/119/99 Rady Miejskiej w Kórniku, z dnia 30 czerwca 1999 r., opubl. w Dz. Urz. Woj. Wlkp. Nr 56 z 10.08.1999 r. poz. 1193, §7 ust. 4 pkt 1 lit. b uzyskuje brzmienie: dach spadzisty o nachyleniu do 45°, dopuszcza się inne formy dachów np. dachy mansardowe, dla których nie obowiązuje ograniczenie dotyczące kąta nachylenia, pokrycie z dachówki lub materiałów dachówko-podobnych.
9. W miejscowym planie zagospodarowania przestrzennego obszaru zabudowy mieszkaniowej „Osiedle Grot” Kamionki, gm. Kórnik, uchwała Nr XIII/120/99 Rady Miejskiej w Kórniku, z dnia 30 czerwca 1999 r., opubl. w Dz. Urz. Woj. Wlkp. Nr 56 z 10.08.1999 r. poz. 1194, §7 ust. 4 pkt 1 lit. b, uzyskuje brzmienie: dach spadzisty o nachyleniu do 45°, dopuszcza się inne formy dachów np. dachy mansardowe, dla których nie obowiązuje ograniczenie dotyczące kąta nachylenia, pokrycie z dachówki lub materiałów dachówko-podobnych.

10. W miejscowym planie zagospodarowania przestrzennego obszaru zabudowy mieszkaniowej, działka nr 8 Kamionki, gm. Kórnik, uchwała Nr XIII/121/99 Rady Miejskiej w Kórniku, z dnia 30 czerwca 1999 r. opubl. w Dz. Urz. Woj. Wlkp. Nr 56 z 10.08.1999 r. poz. 1195, §7 ust. 4 pkt1 lit. b uzyskuje brzmienie: dach spadzisty o nachyleniu od 45°, dopuszcza się inne formy dachów np. dachy mansardowe, dla których nie obowiązuje ograniczenie dotyczące kąta nachylenia, pokrycie z dachówki lub materiałów dachówko-podobnych.
11. W miejscowym planie zagospodarowania przestrzennego obszaru zabudowy mieszkaniowej działka nr 438 - Kamionki, gm. Kórnik, uchwała Nr XIII/122/99 Rady Miejskiej w Kórniku, z dnia 30 czerwca 1999 r. opubl. w Dz. Urz. Woj. Wlkp. Nr 56 z 10.08.1999 r. poz. 1196, §7 ust. 4 pkt1 lit. b, uzyskuje brzmienie: dach spadzisty o nachyleniu do 45°, dopuszcza się inne formy dachów np. dachy mansardowe, dla których nie obowiązuje ograniczenie dotyczące kąta nachylenia, pokrycie z dachówki lub materiałów dachówko- podobnych.
12. W miejscowym planie zagospodarowania przestrzennego obszaru zabudowy mieszkaniowej, działka nr 13 Kamionki, gm. Kórnik, uchwała Nr XXIV/256/2000 Rady Miejskiej w Kórniku, z dnia 20 czerwca 2000 r. opubl. w Dz. Urz. Woj. Wlkp. Nr 51 z 26.07.2000 r. poz. 617, §7 ust. 4 lit. b uzyskuje brzmienie: dach spadzisty o nachyleniu do 45°, dopuszcza się inne formy dachów np. dachy mansardowe, dla których nie obowiązuje ograniczenie dotyczące kąta nachylenia, pokrycie z dachówki lub materiałów dachówko-podobnych.
13. W miejscowym planie zagospodarowania przestrzennego obszaru zabudowy mieszkaniowej „Osiedle Długie” część IV Kamionki, gm. Kórnik, uchwała Nr XXIV/257/2000 Rady Miejskiej w Kórniku, z dnia 20 czerwca 2000 r. opubl. w Dz. Urz. Woj. Wlkp. Nr 51 z 26.07.2000 r. poz. 619, §7 ust. 4 pkt 1 lit. b uzyskuje brzmienie: dach spadzisty o nachyleniu do 45°, dopuszcza się inne formy dachów np. dachy mansardowe, dla których nie obowiązuje ograniczenie dotyczące kąta nachylenia, pokrycie z dachówki lub materiałów dachówko-podobnych.
14. W miejscowym planie zagospodarowania przestrzennego obszaru zabudowy mieszkaniowej „Osiedle Wodnik I” Kamionki, gm. Kórnik, uchwała Nr XXIV/258/2000 Rady Miejskiej w Kórniku, z dnia 20 czerwca 2000 r. opubl. w Dz. Urz. Woj. Wlkp. Nr 51 z 26.07.2000 r. poz. 619, §7 ust. 4 pkt 1 lit. b, uzyskuje brzmienie: dach spadzisty o nachyleniu do 45°, dopuszcza się inne formy dachów np. dachy mansardowe, dla których nie obowiązuje ograniczenie dotyczące kąta nachylenia, pokrycie z dachówki lub materiałów dachówko-podobnych.
15. W miejscowym planie zagospodarowania przestrzennego obszaru zabudowy mieszkaniowej „Osiedle Północne I” Kamionki, gm. Kórnik, uchwała Nr XXIV/259/2000 Rady Miejskiej w Kórniku, z dnia 20 czerwca 2000 r. opubl. w Dz. Urz. Woj. Wlkp. Nr 51 z 26.07.2000 r. poz. 620, §7 ust. 4 pkt 1 lit. b uzyskuje brzmienie: dach spadzisty o nachyleniu do 45°, dopuszcza się inne formy dachów np. dachy mansardowe, dla których nie obowiązuje ograniczenie dotyczące kąta nachylenia, pokrycie z dachówki lub materiałów dachówko- podobnych.
16. W miejscowym planie zagospodarowania przestrzennego obszaru zabudowy mieszkaniowej w Borówcu, gm. Kórnik, uchwała XXVIII/337/2000 Rady Miejskiej w Kórniku z dnia 29. grudnia 2000 r., opubl. Dz.Urz. Woj. Wlkp. Nr 8 z 6.02.2001 r. poz. 111, §7 ust. 4 pkt 1 lit. b uzyskuje brzmienie: dach spadzisty o nachyleniu do 45°, dopuszcza się inne formy dachów np. dachy mansardowe, dla których nie obowiązuje ograniczenie dotyczące kąta nachylenia, pokrycie z dachówki lub materiałów dachówko-podobnych.
17. W miejscowym planie zagospodarowania przestrzennego obszaru zabudowy mieszkaniowej „Osiedle Kresowe I” Kamionki, gm. Kórnik, uchwała XXX/381/2001 Rady Miejskiej w Kórniku, z dnia 9. marca 2001 r., opubl. w Dz. Urz. Woj. Wlkp. Nr 34 z 9.04.2001 r. poz. 544, §7 ust. 4 pkt-y 1 i 2 ppkt 1 lit. b uzyskują brzmienie: dach spadzisty o nachyleniu do 45°, dopuszcza się inne formy dachów np. dachy mansardowe, dla których nie obowiązuje ograniczenie dotyczące kąta nachylenia, pokrycie z dachówki lub materiałów dachówko-podobnych.
18. W miejscowym planie zagospodarowania przestrzennego terenu zabudowy mieszkaniowej „Nad Kamionką” w Borówcu, gm. Kórnik, uchwała XXXIII/431/01 Rady Miejskiej w Kórniku z dnia 2 sierpnia 2001 r. opubl. Dz.Urz. Woj. Wlkp. Nr 99 z 16.08.2001 r. poz. 1938, §21 ust. 3 uzyskuje brzmienie: Dachy o nachyleniu od 18°, pokrycie z dachówki lub materiałów dachówko-podobnych, dopuszcza się pokrycie w kolorystyce zbliżonej do naturalnych kamieni.
19. W miejscowym planie zagospodarowania przestrzennego terenu zabudowy mieszkaniowej, obejmującego działki nr 345/5, 345/6, 345/7, w Kamionkach, gm. Kórnik, uchwała XXXIII/432/01 Rady Miejskiej w Kórniku, z dnia 2 sierpnia 2001 r., opubl. w Dz. Urz. Woj. Wlkp. Nr 110 z 6.09.2001 r. poz. 2113, §19 pkt 2 uzyskuje brzmienie: Dachy, o nachyleniu do 45°, dopuszcza się inne formy dachów np. dachy mansardowe, dla których nie obowiązuje ograniczenie dotyczące kąta nachylenia, pokrycie z dachówki lub materiałów dachówko-podobnych.
20. W miejscowym planie zagospodarowania przestrzennego terenu zabudowy mieszkaniowej w Kamionkach, gm. Kórnik, uchwała Nr XXXVI/468/2001 Rady Miejskiej w Kórniku, z dnia 8 listopada 2001 r. opubl. w Dz. Urz. Woj. Wlkp. Nr 12 z 25.01.2002 r. poz. 455, §19 ust. 2 uzyskuje brzmienie: Dachy o nachyleniu do 45°, dopuszcza się inne formy dachów np. dachy mansardowe, dla których nie obowiązuje ograniczenie dotyczące kąta nachylenia, pokrycie z dachówki lub materiałów dachówko-podobnych.
21. W miejscowym planie zagospodarowania przestrzennego terenu zabudowy mieszkaniowej przy ul. Spółdzielczej w Borówcu, gm. Kórnik, uchwała Nr XXVIII/503/2001 Rady Miejskiej w Kórniku z dnia 3 grudnia 2001 r., opubl. Dz.Urz. Woj. Wlkp. Nr 4 z dnia 10 stycznia 2002 r. poz. 177, §25 pkt 3 uzyskuje brzmienie: dachy o nachyleniu od 18°, pokrycie z dachówki lub materiałów dachówko-podobnych.

§3

Uchwała wchodzi w życie po upływie 14 dni od dnia ogłoszenia w Dzienniku Urzędowym Województwa Wielkopolskiego.

Przewodniczący
Rady Miejskiej w Kórniku
(-) Seweryn Waligóra

3107

UCHWAŁA Nr VII/28/02 RADY GMINY W CHODZIEŻY

z dnia 6 sierpnia 2002 r.

w sprawie utworzenia obwodów głosowania, ustalenia ich numerów i siedzib

Na podstawie art. 8 ust. 2 pkt 15 o samorządzie gminnym (Dz.U. z 200 r. Nr 142 poz. 1591 z późniejszymi zmianami) oraz art. 30 ust. 2 pkt 1 w związku z art. 31 ust. 1 ustawy z dnia 16 lipca 1998 r. - Ordynacja wyborcza do rad gmin, rad powiatów i sejmików województw (Dz.U. Nr 95 poz. 602 z późniejszymi zmianami) Rada Gminy w Chodzieży uchwała, co następuje:

§1

Dokonuje się utworzenia obwodów głosowania, ustalenia ich numerów i siedzib jak w załączniku do uchwały.

§2

Wykonanie uchwały powierza się Zarządowi Gminy Chodzież.

§3

Traci moc Uchwała Nr 23/98 Zarządu Gminy Chodzież z dnia 09.09.1998 r. w sprawie utworzenia obwodów głosowania, ustalenia ich numerów i siedzib.

§4

Uchwała wchodzi w życie z dniem podjęcia i podlega ogłoszeniu w Dzienniku Urzędowym Województwa Wielkopolskiego oraz podania do publicznej wiadomości w sposób zwyczajowo przyjęty.

Przewodniczący Rady
(-) Maria Jahnz

**Załącznik
do uchwały Nr VII/28/02
Rady Gminy w Chodzieży
z dnia 6 sierpnia 2002 r.**

**Numery, siedziby i granice obwodów
Gmina Chodzież**

Numer Obwodu	Siedziba Obwodu	Granica Obwodu
1	Przedszkole w Milczu Nr 74	Milcz, Ciszewo, Kamionka, Studzieniec
2	Szkoła Podstawowa w Oleśnicy Nr 5	Oleśnica, Ciszewo, Kierzkowice, Trojanka, Drzazgowo
3	Przedszkole w Ratajach Nr 12	Rataje, Pietronki
4	Szkoła Podstawowa w Strzelcach Nr 10	Strzelce, Stzrełcin
5	Szkoła Podstawowa w Stróżewie Nr 59	Stróżewo, Krystynka, Stróżewko, Stróżewice, Trzaskowice, Jacewko
6	Gminne Gimnazjum w Zacharzynie Nr 143	Zacharzyn, Wymysław, Konstantynowo, Mirowo, Rudki, Słomki
7	Świetlica w Podaninie Nr 28	Podanin
8	Świetlica Wiejska w Nietuszkowie Nr 42	Nietuszkowo

3108

UCHWAŁA Nr XXXV/303/2002 RADY MIEJSKIEJ W KRZYŻU WLKP.

z dnia 6 sierpnia 2002 r.

w sprawie utworzenia obwodów głosowania, ustalenia numerów i ich granic oraz wyznaczenia siedzib Obwodowych Komisji Wyborczych na terenie Miasta i Gminy Krzyż Wlkp.

Na podstawie art. 31 ust. 2 w związku z ust. 1 ustawy z dnia 16 lipca 1998 r. - Ordynacja Wyborcza do rad gmin, powiatów i sejmików województw (Dz.U. Nr 95, poz. 602 ze zmianami) Rada Miejska w Krzyżu Wlkp. uchwala, co następuje:

§1

Tworzy się obwody głosowania, ustala się numery i ich granice oraz wyznacza się siedziby Obwodowych Komisji Wyborczych na terenie Miasta i Gminy Krzyż Wlkp. jak w załączniku do uchwały.

§2

Wykonanie uchwały powierza się Zarządowi Miejskiemu w Krzyżu Wlkp.

§3

Uchwała wchodzi w życie z dniem podjęcia i podlega ogłoszeniu w Dzienniku Urzędowym Województwa Wielkopolskiego oraz na tablicach ogłoszeń w mieście i gminie.

Przewodnicząca
Rady Miejskiej
(-) mgr *Elżbieta Thomas*

Numer obwodu	Granice obwodu	Siedziba Obwodowej Komisji Wyborczej	Numer okręgu wyborczego
1.	2.	3.	4.
I	Miasto Krzyż Wlkp. ulice: Kopernika, Mickiewicza, Ogrodowa, Osiedle Leśnika, Osiedle Młodych, Plac Zwycięstwa, Polna, Poznańska, Reymonta, Wojska Polskiego od nr 7 do 100	Szkoła Podstawowa w Krzyżu Wlkp. ul. Wojska Polskiego 31, te. 25-64-035	I
II	Miasto Krzyż Wlkp. ulice: Drawska, Kosynierów, Krótka, Matejki, Nadrzeczna, Osiedla Parkowe, Sikorskiego, Staszica, Świerczewskiego, Rejtana, Walki Młodych, Wojska Polskiego od nr 1 do 6 i od nr 103 do 108 Wsie: Bielice Nowe, Dębina, Lubcz Wielki, Stefanowo, Zwierzniec	Miejsko-Gminny Ośrodek Kultury w Krzyżu Wlkp., ul. Wojska Polskiego 11, tel. 25-64-139	II IV
III	Miasto Krzyż Wlkp., ulice: Boczna, Brzozowa, Daszyńskiego, Długa, Kasztanowa, Klonowa, Kochanowskiego, Kościuszki, Letnia, Lipowa, Marchlewskiego, Moniuszki, Osiedle Miejskie, Pogodna, Portowa, Różana, Sienkiewicza, Słoneczna, Sobieskiego, Śluza, Tartak, Tęczowa, Warsztatowa, Wiosenna, Wsie: Łokacz Mały, Łokacz Wielki	Gimnazjum w Krzyżu Wlkp., I. Sienkiewicza 1, te. 25-64-087	III IV
IV	Wsie: Kuźnica Żelichowska, Przesieki, Pestkownica, Zacisze, Żelichowo	Szkoła Podstawowa w Kuźnicy Żelichowskiej, tel. 25-59-320	IV
V	Wsie: Brzegi, Huta Szklana, Lubcz Mały, Rzeczyn, Wizany	Sala Wiejska w Hucie Szklanej	IV

3109

UCHWAŁA Nr XXIX/328/2002 RADY MIEJSKIEJ W UJŚCIU

z dnia 7 sierpnia 2002 r.

zmieniająca uchwałę Nr 271/98 Zarządu Gminy i Miasta Ujście z dnia 19 sierpnia 1998 roku w sprawie utworzenia obwodów głosowania, ustalenia ich granic i numerów oraz siedzib obwodowych komisji wyborczych dla przeprowadzenia wyborów do Rady Miejskiej w Ujściu, Rady Powiatu w Pile i Sejmiku Samorządowego w Poznaniu

Na podstawie art. 31 ustawy z dnia 16.07.1998 r. - Ordynacja wyborcza do rad gmin, rad powiatów i sejmików województw (Dz.U. Nr 95, poz. 602 z późn. zmianami) Rada Miejska w Ujściu uchwała co następuje:

§1

W uchwale Nr 271/98 Zarządu Gminy i Miasta Ujście z dnia 19 sierpnia 1998 r. w sprawie utworzenia obwodów głosowania, ustalenia ich granic i numerów oraz siedzib obwodowych komisji wyborczych dla przeprowadzenia wyborów do Rady Miejskiej w Ujściu, Rady Powiatu w Pile i Sejmiku Samorządowego w Poznaniu wprowadza się następujące zmiany:

- załącznik do uchwały otrzymuje brzmienie jak załącznik do niniejszej uchwały.

§2

Wykonanie uchwały powierza się Zarządowi Miejskiemu w Ujściu.

§3

Uchwała wchodzi w życie z dniem podjęcia, podlega ogłoszeniu w Dzienniku Urzędowym Województwa Wielkopolskiego oraz podaniu do publicznej wiadomości poprzez rozplakowanie obwieszczeń w miejscach publicznych na terenie gminy i miasta Ujście i na tablicy ogłoszeń w Urzędzie Miejskim w Ujściu. Uchwała podlega niezwłocznemu przekazaniu Wojewodzie Wielkopolskiemu i Komisarzowi Wyborczemu w Pile.

Przewodniczący
Rady Miejskiej w Ujściu
(-) inż. Jerzy Koźma

**Załącznik Nr 1
do uchwały Nr XXIX/328/2002
Rady Miejskiej w Ujściu
z dnia 7 sierpnia 2002 r.**

Numer obwodu	Granice obwodu	Siedziba Obwodowej Komisji Wyborczej
1	Byszki, Ługi Ujskie, Chrustowo	Przedszkole Publiczne w Ujściu ul. Sienkiewicza tel. 28-40-109
2	Kruszewo, Bronisławki	Wiejski Dom Kultury w Kruszewie tel. 28-39-115
3	Ujście: ul. Browarska, Hanki Sawickiej, Łąkowa, Portowa, Spokojna, Piłska, Dworcowa, Wierzbowa, Jagielty, Czarnkowska, Podgórna, Notecka, Strażacka, Huty Szkła, Osiedle Górne, Osiedle Szklary, Osiedle Szklary II, Ogrodowa	Ujski Dom Kultury w Ujściu ul. Czarnkowska 31 tel. 28-40-032
4	Ujście: ul. Chodzieska, 50-lecia, Niepodległości, Kanałowa, Kręta, Plac Wiosny Ludów, Plac Powstańców Wlkp., Polna, Staszica, Zeidlera, Wojska Polskiego, Strzelecka, Szpitalna, Sienkiewicza, Rybacka, Stary Rynek	Urząd Miejski w Ujściu Pl. Wiosny Ludów 2 tel. 28-40-003
5	Nowa Wieś Ujska, Węglowo	Szkoła Podstawowa w Nowej Wsi Ujskiej tel. 28-40-036
6	Miroslaw	Szkoła Podstawowa w Miroslawiu tel. 28-40-295
7	Jabłonowo	Świetlica Wiejska w Jabłonowie tel. 28-39-291

3110

UCHWAŁA Nr XLIV/387/2002 RADY MIEJSKIEJ W ROGOŹNIE

z dnia 8 sierpnia 2002 r.

w sprawie podziału Gminy Rogoźno na obwody głosowania, ustalenia ich granic i numerów oraz siedzib obwodowych komisji wyborczych

Na podstawie art. 18 ust. 2 pkt 15 ustawy z dnia 8 marca 1990 roku o samorządzie gminnym (Dz.U. z 2001 r. Nr 142, poz. 1592 ze zmianami) w związku z art. 30 ust. 2 ustawy z dnia 16 lipca 1998 roku-Ordynacja wyborcza do rad gmin, rad powiatów i sejmików województw (Dz.U. Nr 95, poz. 602 ze zmianami), Rada Miejska, na wniosek Burmistrza uchwała, co następuje:

§1

Dokonuje się podziału gminy Rogoźno na stałe obwody głosowania określając ich granice i numery oraz siedziby obwodowych komisji wyborczych zgodnie z załącznikiem do niniejszej uchwały.

§2

Wykonanie uchwały powierza się Zarządowi Miejskiemu.

§3

Traci moc uchwała Nr 771/98 Zarządu Gminy Rogoźna z dnia 31 sierpnia 1998 roku w sprawie utworzenia obwodów głosowania (Dz. Urz. Województwa Piłskiego Nr 30, poz. 249).

§4

Uchwała wchodzi w życie z dniem podjęcia i podlega ogłoszeniu w Dzienniku Urzędowym Województwa Wielkopolskiego oraz podaniu do publicznej wiadomości w sposób zwyczajowo przyjęty.

Przewodniczący
Rady Miejskiej
(-) mgr Zdzisław Hinz

**Załącznik Nr 1
do uchwały Nr XLIV/387/2002
Rady Miejskiej Rogoźna
z dnia 08 sierpnia 2002 r.**

PODZIAŁ GMINY ROGOŹNO NA OBWODY GŁOSOWANIA

Numer obwodu głosowania	Granice obwodu	Siedziba obwodowej komisji wyborczej	Numer okręgu wyborczego
1	M. Rogoźno Osiedle Przemysława II	Szkoła Podstawowa Nr 3 Rogoźno ul. Seminarialna 16	1
2	M. Rogoźno Ulice: II Armii Wojska Polskiego, Asnyka Chabrowa, Garbacka, Koniecznińskich, Konwaliowa, Kościuszki nr 51 i 59, Krótka, Orzeszkowej, Polna, Seminarialna	Klub Rogozińskiego Centrum Kultury Rogoźno ul. II Armii Wojska Polskiego 4	1
3	M. Rogoźno Ulice: Dworcowa, Działkowa, Fabryczna, Kochanowskiego, Kolejowa, Kwiatowa, Łąkowa, Mickiewicza, Miodowa, Norwida, Piłsudskiego, Prusa, Reja, Rolna, Różana, Słowackiego, Sienkiewicza, Zaułek Miejscowości: Dziewcza Struga, Garbatka, Nowy Młyn, Ruda, Żołędzin,	Zespół Szkół Agrobiznesu Rogoźno ul. Kościuszki 41	2
4	M. Rogoźno Ulice: Czarnkowska, Kościuszki od nr 26-50, nr 53, 55, 56, 57, 61, 62, 63, Krzyżaniaka, Leśna, Lipowa, Sądowa, Słoneczna, Smolary, Topolowa, Wójtostwo	Gimnazjum Nr 1 Rogoźno ul. Kościuszki 28	3

5	M. Rogoźno Ulice: Kościelna, Kilińskiego, Mała Szkolna, Ogrodowa, Piekarska, Plac Powstańców Wlkp., Przesmyk, Rynkowa, Rzeźnicka, Wągrowiecka, Wielka Szkolna, Wyszyńskiego, Za Jeziorem, Żurawia,	Dom Katechetyczny im. Św. Jana Bosko Rogoźno ul. Kościelna 10	3
6	M. Rogoźno Ulice: Boguniewska, Długa, Gościnną, Kotlarska, Mała Poznańska, Plac K. Marcinkowskiego. Międzyleska, Nowa, Wąska, Wielka Poznańska,	Szkoła Podstawowa nr 2 Rogoźno ul. Wielka Poznańska 36 (budynek po przedszkolu)	4
7	Miejscowości: Biniewo, Cieśle, Marlewo, Owczęglowy, Pruśce, Sierniki, Stare, Wojciechowo,	Szkoła podstawowa Pruśce nr 30	5
8	Miejscowości: Boguniewo, Budziszewko, Międzylesie, Nienawiszcz, Studzieniec	Studzieniec nr 25 (budynek byłej szkoły)	6
9	Miejscowości: Józefinowo, Parkowo, Słomowo, Szczytno	Zespół Szkół Parkowa 6	7
10	Miejscowości: Grudna, Jaracz, Kaziopole, Rożnowice, Welna	Świetlica RSP Welna 13	7
11	Miejscowości: Gościejewo, Owieczki	Szkoła Podstawowa Gościejewo 14	8
12	Miejscowości: Karolewo, Laskowo, Tarnowo	Szkoła Podstawowa Tarnowo 21	8

3111

UCHWAŁA Nr XXXV/349/2002 RADY GMINY CZARNKÓW

z dnia 9 sierpnia 2002 r.

w sprawie utworzenia stałych obwodów głosowania na obszarze Gminy Czarnków

Na podstawie art. 30 ust. 2 oraz art. 31 ust. 1 ustawy z dnia 16 lipca 1998 roku - Ordynacja wyborcza do rad gmin, rad powiatów i sejmików województw (Dz.U. Nr 95, poz. 602 i Nr 160, poz. 1060, z 2001 r. Nr 45, poz. 497 i Nr 89, poz. 971 oraz z 2002 r. Nr 23, poz. 220 i Nr 113, poz. 984) i złożonego przez Wójta Gminy wniosku z dnia 10 lipca 2002 roku w sprawie zmian w podziale gminy na obwody głosowania, Rada Gminy Czarnków uchwala co następuje:

§1

1. Na potrzeby przeprowadzenia wyborów organów stanowiących jednostek samorządu terytorialnego dokonuje się podziału Gminy Czarnków na stałe obwody głosowania.
2. Numery, granice stałych obwodów głosowania oraz wyznaczone siedziby obwodowych komisji wyborczych określa załącznik do niniejszej uchwały.

§2

Uchwała podlega ogłoszeniu w Dzienniku Urzędowym Województwa Wielkopolskiego i podlega upublicznieniu poprzez wywieszenie na tablicach ogłoszeniowych sołectw i Urzędu Gminy Czarnków.

§3

Wykonanie uchwały powierza się Wójtowi Gminy.

§4

Uchwała wchodzi w życie z dniem podjęcia.

Przewodniczący
Rady Gminy Czarnków
(-) mgr Edward Kulesza

**Załącznik
do Uchwały Nr XXXV/349/2002
Rady Gminy Czarnków
z dnia 9 sierpnia 2002 roku**

Numery, granice obwodów głosowania oraz wyznaczone siedziby obwodowych komisji wyborczych

Nr obwodu	Granice obwodu	Siedziba obwodowej komisji wyborczej	Nr okręgu wyborczego
1	Romanowo Dolne, Osuch, Lipica	Szkoła Podstawowa Romanowo Dolne tel. 255-16-20	1
2	Sarbia, Sarbka, Marunowo	Szkoła Podstawowa Sarbia tel. 255-12-77	3
3	Gębice, Sobolewo, Paliszewo, Gębiczyn, Hutka	Publiczne Gimnazjum Gębice tel. 255-14-21	5
4	Huta, Komorzewo z osadą Ciężyń	Szkoła Podstawowa Huta tel. 255-13-17	6
5	Śmieszkowo, Białężyn, Grzępy	Szkoła Podstawowa Śmieszkowo tel. 255-10-26	7
6	Mikołajewo, Ciszkowo, Góra, Pianówka, Goraj Zamek	Góra (budynek byłej szkoły podstawowej) tel. 255-21-11	8
7	Średnica, Jędrzejewo	Zespół Szkół Jędrzejewo tel. 256-35-08	9
8	Gajewo, Bukowiec, Zofiowo	Szkoła Podstawowa Gajewo tel. 256-62-06	10
9	Kuźnica Czarnkowska, Radolinek, Radosiew	Zespół Szkół Kuźnica Czarnkowska tel. 255-05-29	11
10	Romanowo Górne, Walkowice	Szkoła Podstawowa Romanowo Górne tel. 255-16-29	2
11	Brzeźno	Brzeźno (budynek szkoły podstawowej) tel. 255-19-11	4

3112

UCHWAŁA Nr XL/212/02 RADY MIASTA I GMINY GOŁAŃCZ

z dnia 9 sierpnia 2002 r.

w sprawie podziału Miasta i Gminy Gołańcz na obwody głosowania, ustalenia granic i numerów obwodów oraz siedzib Obwodowych Komisji Wyborczych w wyborach do Rady Miasta i Gminy Gołańcz

Na podstawie art. 18 ust. 1, art. 41 ust. 1 ustawy z dnia 8 marca 1990 r. o samorządzie gminnym (Dz.U. Nr 142 poz. 1591 z 2001 r. zm. Dz.U. Nr 23 poz. 220 z 2002 r.) art. 30 ust. 1 ustawy z dnia 16 lipca 1998 r. Ordynacja wyborcza do rad gmin, rad powiatów i sejmików wojewódzkich (Dz.U. Nr 95 poz. 602 i Nr 160 poz. 1060, z 2001 r. Nr 45 poz. 497 i Nr 89 poz. 97 i z 2002 r. Nr 23 poz. 220) Rada Miasta i Gminy Gołańcz uchwala, co następuje:

§1

Dokonać podziału Miasta i Gminy Gołańcz na obwody głosowania, ustalić numery i granice obwodów głosowania oraz siedziby Obwodowych Komisji Wyborczych, zgodnie z załącznikiem nr 1 do niniejszej uchwały.

§2

Wykonanie uchwały powierza się Burmistrzowi Miasta i Gminy Gołańcz.

§3

Uchwała wchodzi w życie z dniem podjęcia.
Podlega ogłoszeniu w Dzienniku Urzędowym Województwa Wielkopolskiego.

Uchwałę podaje się do publicznej wiadomości poprzez wywieszenie na tablicy ogłoszeń w Urzędzie i wsiach sołeckich.

Jednocześnie traci moc Uchwała nr 9/98 Zarządu Miasta i Gminy Gołańcz z dnia 18.08.1998 roku dotycząca utworzenia obwodów głosowania w wyborach do rady miasta i gminy, rady powiatu i sejmiku wojewódzkiego.

Przewodniczący
Rady Miasta i Gminy
(-) Hilary Połczyński

**Załącznik nr 1
do uchwały Nr XXXX/212/02
Rady Miasta i Gminy Gołańcz
z dnia 9 sierpnia 2002 r.**

Nr Obwodu	Nr okręgu	Granice obwodu głosowania	Siedziba obwodowej komisji wyborczej
I	1	Miasto Gołańcz Ulice: Karola Libelta, Lipowa, Walki Młodych, Margonińska, Doktora Piotra Kowalika, Kościelna, Księdza Edwarda Mrotka	Przedszkole Publiczne 62-130 Gołańcz ul. Karola Libelta 1 tel. 2 615 - 073
	2	Wsie: Morakowo, Chawłodno, Morakówko	
II	3	Miasto Gołańcz Ulice: Akacyjowa, Augusta Wilkońskiego, B.i E. Hutten – Czapskich, Brzozowa, Cisowa, Doktora Romualda Piotrowskiego, Dworcowa, Jeziorna, Kompanii Gołanieckiej Orzechowa, Osada, Pałucka, Polna, Poprzeczna, Powstańców Wielkopolskich, Ppłk. Włodzimierza Kowalskiego, Rynek, Składowa, Smolary, Sportowa, Świerkowa, Zamkowa, Klasztorna,	Gołaniecki Ośrodek Kultury 62-130 Gołańcz ul. Doktora Piotra Kowalika 1 tel. 2 615 - 077
	4	Wsie: Oleszno, Bogdanowo, Czerlin	
III	5	Wsie: Grabowo, Tomczyce, Krzyżanki	Zespół Szkół Rolniczych 62-130 Gołańcz ul. Walki Młodych tel. 2 615 - 885
	6	Wsie: Rybowo, Laskownica Mała, Laskownica Wielka	
IV	7	Wsie: Chojna, Potulin, Jeziorki	Szkoła Podstawowa Chojna Tel. 2 615 - 657
	8	Wieś: Smogulec	
V	9	Wsie: Czesławice, Buszewo, Konary	Świetlica Wiejska Czesławice Tel. 2 611-912
VI	10	Wsie: Panigródz, Łęgniszewo	Szkoła Podstawowa Panigródz Tel. 2 615 - 839
VII	11	Wsie: Czeszewo, Brdowo, Gręziny, Kujawki	Szkoła Podstawowa Czeszewo Tel. 2 615 - 442

3113

UCHWAŁA Nr LIII/547/02 RADY MIEJSKIEJ W PILE

z dnia 9 sierpnia 2002 r.

zmieniająca uchwałę Nr 148/98 Zarządu Miejskiego w Pile z dnia 31 sierpnia 1998 r. w sprawie utworzenia obwodów głosowania na obszarze Gminy Piła (zmieniona uchwałą Nr XXVIII/264/2000 Rady Miejskiej w Pile z dnia 22 sierpnia 2000 r. oraz uchwałą Nr XLI/401/01 Rady Miejskiej w Pile z dnia 04 lipca 2001 r.)

Na podstawie art. 31 ustawy z dnia 16 lipca 1998 r. - Ordynacja wyborcza do rad, rad powiatów i sejmików województw (Dz.U. Nr 95, poz. 602 i Nr 160, poz. 1060, zm. 2001 r. Nr 45, poz. 497 i Nr 89, poz. 971 zm. 2002 r. Nr 23, poz. 220 i Nr 113, poz. 984), Rada Miejska w Pile uchwała, co następuje:

§1

W załączniku do uchwały Nr 148/98 Zarządu Miejskiego w Pile z dnia 31 sierpnia 1998 r. w sprawie utworzenia obwodów głosowania na obszarze Gminy Piła (zmienionej uchwałą Nr XXVIII/264/2000 Rady Miejskiej w Pile z dnia 22 sierpnia 2000 r. oraz uchwałą Nr XLI/401/01 Rady Miejskiej w Pile z dnia 04 lipca 2001 r. wprowadza się następujące zmiany:

- 1) w obwodzie Nr 17, w zapisie dotyczącym granic obwodu, dodaje się przecinek i wyrazy: „z wyłączeniem numerów 1 a, 1 b, 3a do 3d, 5a do 5c, 7a do 7d oraz 9”,
- 2) w obwodzie Nr 15, w zapisie dotyczącym granic obwodu dodaje się przecinek i wyrazy: „al. Powst. Wlkp. numery 1a, 1b, 3a do 3d oraz 9”;
- 3) w obwodzie Nr 16, w zapisie dotyczącym granic obwodu dodaje się przecinek i wyrazy: „al. Powst. Wlkp. numery 5a do 5c oraz 7 a do 7 d”;
- 4) w obwodzie Nr 25, w zapisie dotyczącym granic obwodu, po wyrazach: „11 Listopada” dodaje się wyrazy: „z wyłączeniem numeru 40”.

§2

W załączniku do uchwały Nr 148/98 Zarządu Miejskiego w Pile z dnia 31 sierpnia 1998 r. w sprawie u głosowania na obszarze Gminy Piła (zmienionej uchwałą Nr XXVIII/264/2000 Rady Miejskiej w Pile z dnia 22 sierpnia 2000 r. oraz uchwałą Nr XLI/401/01 Rady Miejskiej w Pile z dnia 04 lipca 2001 r.) wykreśla się część tabeli o treści:
„Obwód mieści się w okręgu numer w wyborach gminnych; w wyborach powiatowych”.

§3

Wykonanie uchwały powierza się Zarządowi Miejskiemu w Pile.

§4

Uchwała wchodzi w życie z dniem podjęcia, podlega ogłoszeniu w Dzienniku Urzędowym Województwa Wielkopolskiego oraz podaniu do publicznej wiadomości poprzez rozplakowanie obwieszczeń w miejscach publicznych na terenie Gminy Piła i na tablicy ogłoszeń w Urzędzie Miejskim w Pile. Uchwała podlega niezwłocznemu przekazaniu Wojewodzie Wielkopolskiemu i Komisarzowi Wyborczemu w Pile.

Przewodniczący
Rad Miejskiej w Pile
(-) *Lech Cabański*

3114

UCHWAŁA Nr XLIII/26/2002 RADY GMINY SZYDŁOWO

z dnia 9 sierpnia 2002 r.

w sprawie podziału Gminy Szydłowo na obwody głosowania

Na podstawie art. 18 ust. 2 pkt 15 ustawy z dnia 8 marca 1990 r. o samorządzie gminnym (Dz.U. z 2001 r. Nr 142, poz. 1591 wraz ze zmianami), art. 30 ust. 1, ust. 2 pkt 1 i ust. 3, w związku z art. 31 ust. 1 ustawy z dnia 18 lipca 1998 r. Ordynacja wyborcza do rad gmin, rad powiatów i sejmików województw (Dz.U. Nr 95, poz. 602 wraz ze zmianami), na wniosek Wójta Gminy Szydłowo uchwała się, co następuje:

§1

Dokonuje się podziału Gminy Szydłowo na obwody głosowania zgodnie z załącznikiem do niniejszej uchwały.

§2

Uchwała podlega niezwłocznie przekazaniu Wojewodzie Wielkopolskiemu oraz Komisarzowi Wyborczemu w Pile.

§3
Wykonanie uchwały powierza się Zarządowi Gminy Szydłowo.

go oraz podaniu do publicznej wiadomości poprzez wywieszenie na tablicy ogłoszeń w Urzędzie Gminy Szydłowo.

§4
Uchwała wchodzi w życie z dniem podjęcia i podlega ogłoszeniu w Dzienniku Urzędowym Województwa Wielkopolskiego.

Przewodniczący
Rady Gminy
(-) Jan Musiałek

**Załącznik
do Uchwały Nr XLIII/26/2002
Rady Gminy Szydłowo
z dnia 9 sierpnia 2002 r.**

Numer Obwodowej Komisji Wyborczej	Granice obwodu głosowania
1	Szydłowo, Jaraczewo, Furman, Zawada
2	Nowy Dwór, Leżenica, Kolonia Leżenica, Gądek, Pokrzywnica, Kłoda
3	Stara Łubianka, Czaplino, Tarnowo, Zabrodzie, Nowa Łubianka
4	Róża Wielka, Róża Mała, Różanka, Kolonia Busz, Kolonia Róża Wielka
5	Skrzatusz, Pluty, Coch, Dąbrowa, Klęśnik, Wildek
6	Dobrzyca, Krępsko, Płytnica Stacja PKP
7	Dolaszewo, Kotuń, Cyk

3115

UCHWAŁA Nr XXXVIII/282/2002 RADY GMINY W DRAWSKU

z dnia 13 sierpnia 2002 r.

w sprawie utworzenia stałych obwodów głosowania na obszarze Gminy Drawsko

Na podstawie art. 30 ust. 1, ust. 2 pkt 1 i ust. 3 w związku z art. 31 ust. 1 ustawy z dnia 16 lipca 1998 r. - Ordynacja wyborcza do rad gmin, rad powiatów i sejmików województw (Dz.U. Nr 95, poz. 602 z późniejszymi zmianami) Rada Gminy w Drawsku uchwała, co następuje:

§1
Na obszarze Gminy Drawsko tworzy się stałe obwody głosowania dla przeprowadzenia głosowania w wyborach do rad, jak w załączniku uchwały.

§2
Wykonanie uchwały. powierza się Zarządowi Gminy w Drawsku.

§3
Uchwała wchodzi w życie z dniem podjęcia i podlega ogłoszeniu w Dzienniku Urzędowym Województwa Wielkopolskiego w sposób zwyczajowo przyjęty poprzez rozplakatowanie.

Wiceprzewodniczący
Rady Gminy w Drawsku
(-) Edward Wiewiórka

**Podział gminy na obwody głosowania w wyborach do rady gminy,
rady powiatu i sejmiku wojewódzkiego**

Nr obwodu głosowania	Granice obwodu głosowania
1	Drawsko
2	Drawski Młyn
3	Piłka Marylin Kwiejce Nowe
4	Pęckowo
5	Chełst Kawczyn Pęcza Moczydła Kamiennik Kwiejce

3116

UCHWAŁA Nr LI/261/2002 RADY MIASTA LUBOŃ

z dnia 20 sierpnia 2002 r.

dotycząca zmiany uchwały w sprawie opłat za znakowanie i wystawianie świadectw miejsca pochodzenia zwierząt

Na podstawie art. 18 ust. 2 pkt 8 i art. 40 ust. 1 ustawy z dnia 8 marca 1990 r. o samorządzie gminnym (j.t. Dz.U. z 2001 r. N 142, poz. 1591, z 2002 r. Nr 23, poz. 220) oraz art. 7 ust. 1 i 5 ustawy z dnia 24 kwietnia 1997 r. o zwalczaniu chorób zakaźnych zwierząt, badaniu zwierząt rzeźnych i mięsa oraz Inspekcji Weterynaryjnej (j.t. Dz.U. z 1999 r. Nr 66, poz. 752 z późn.zm.) Rada Miasta Luboń uchwala, co następuje:

§1

§1 uchwały nr XV/74/99 Rady Miejskiej Lubonia z dnia 23 września 1999 r. w sprawie opłat za znakowanie i wystawianie świadectw miejsca pochodzenia zwierząt otrzymuje nowe brzmienie:

„Opłaty za wystawianie świadectw miejsca pochodzenia zwierząt wynoszą:

- a) za świadectwo jednostkowe - 2,00 zł,
- b) za świadectwo zbiorcze - 6,00 zł”.

§2

Wykonanie uchwały powierza się Zarządowi Miasta.

§3

Uchwała wchodzi w życie po upływie czternastu dni od dnia jej ogłoszenia w Dzienniku Urzędowym Województwa Wielkopolskiego.

Przewodniczący Rady
(-) dr Zdzisław Szafrński

3117

UCHWAŁA Nr SO 7/24 - D/Ka/02 SKŁADU ORZEKAJĄCEGO REGIONALNEJ IZBY OBRACHUNKOWEJ W POZNANIU

z dnia 14 sierpnia 2002 r.

w sprawie opinii o możliwości sfinansowania deficytu budżetowego na rok 2002 Gminy Kotlin

Skład Orzekający Regionalnej Izby Obrachunkowej w Poznaniu wyznaczony zarządzeniem nr 10/2000 Prezesa Regionalnej Izby Obrachunkowej w Poznaniu z dnia 8 listopada 2000 r. zmienionego zarządzeniem nr 5/01 Prezesa Regionalnej Izby Obrachunkowej w Poznaniu z dnia 14 lutego 2001 r. oraz zarządzeniem nr 14/2001 Prezesa Regionalnej Izby Obrachunkowej w Poznaniu z dnia 12 grudnia 2001 r. w osobach: Przewodnicząca - Zofia Freitag,
Członkowie: - Zofia Kowalska, Idzi Kalinowski,
działając na podstawie art. 13 pkt 2 ustawy z dnia 7 października 1992 r. o regionalnych izbach obrachunkowych (Dz.U. z 2001 r. Nr 55, poz. 577 ze zm.) oraz art. 115 ust. 1 pkt 1 ustawy z dnia 26 listopada 1998 r. o finansach publicznych (Dz.U. nr 155, poz. 1014 ze zm.), o możliwości sfinansowania deficytu budżetowego na rok 2002 Gminy Kotlin wyraża opinię pozytywną.

Uzasadnienie

Oceny możliwości sfinansowania deficytu budżetu przez Gminę Kotlin na 2002 r. dokonano w oparciu o następujące materiały:

- uchwałę nr XXXVIII/204/2001 Rady Gminy Kotlin z dnia 28 grudnia 2001 r. w sprawie uchwalenia budżetu Gminy Kotlin na 2002 rok ze zmianami (ostatnia zmiana uchwałą nr XLIII/234/2002 Rady Gminy Kotlin z dnia 26 lipca 2002 r. zmieniającą uchwałę w sprawie uchwalenia budżetu gminy na rok 2002,
- prognozę kształtowania się długu gminy dołączoną do pisma Zarządu Gminy Kotlin z dnia 18 stycznia 2002 r. (otrzymaną 21 stycznia 2002 r.),
- sprawozdanie o stanie zobowiązań wg tytułów dłużnych oraz gwarancji i poręczeń jednostki samorządu terytorialnego za okres od początku roku do dnia 31 grudnia roku 2000,

- sprawozdanie Bilans z wykonania budżetu Gminy Kotlin sporządzony na dzień 31.12.2001 r.,
- Rb-NDS kwartalne sprawozdanie o nadwyżce/deficycie jednostki samorządu terytorialnego za okres od początku roku do dnia 31 grudnia roku 2001,
- sprawozdanie Rb-Z sprawozdanie o stanie zobowiązań wg tytułów dłużnych oraz gwarancji i poręczeń jednostki samorządu terytorialnego za okres od początku roku do dnia 31 grudnia roku 2001.

Uchwalony budżet na 2002 r. po zmianach obejmuje dochody budżetowe w wysokości 9.428.627 zł, wydatki budżetowe w kwocie 10.620.794 zł. Jako źródło sfinansowania zwiększenia deficytu budżetowego o kwotę 47.517 zł do kwoty 1.192.167 zł Rada Gminy wskazała przychody z tytułu wolnych środków pieniężnych.

Według oceny Składu Orzekającego wskazane w uchwale budżetowej źródło sfinansowania zwiększonego deficytu jest realne.

Wskazując na powyższe Skład Orzekający postanowił jak w uchwale.

Przewodnicząca
Składu Orzekającego
(-) Zofia Freitag

Pouczenie: Od uchwały Składu Orzekającego służy odwołanie do Kolegium Regionalnej Izby Obrachunkowej w Poznaniu w terminie 14 dni od daty doręczenia uchwały.

3118

DECYZJA Nr OPO-820/458-A/4/2002/III/RO PREZESA URZĘDU REGULACJI ENERGETYKI

z dnia 27 sierpnia 2002 r.

Na podstawie art. 47 ust. 1 i 2 oraz art. 23 ust. 2 pkt 2 lit b) i c) w związku z art. 30 ust. 1 i art. 45 ustawy z dnia 10 kwietnia 1997 r. - Prawo energetyczne (Dz.U. Nr 54, poz. 348 i Nr 158, poz. 1042, z 1998 r. Nr 94, poz. 594, Nr 106, poz. 668 i Nr 162, poz. 1126, z 1999 r. Nr 88, poz. 980, Nr 91, poz. 1042 i Nr 110, poz. 1255, z 2000 r. Nr 43, poz. 489 i Nr 48, poz. 555 i Nr 103, poz. 1099, z 2001 r. Nr 154, poz. 1800 i poz. 1802 oraz z 2002 r. Nr 74, poz. 676) oraz w związku z art. 104 ustawy z dnia 14 czerwca 1960 r. - Kodeks postępowania administracyjnego (Dz.U. z 2000 r. Nr 98, poz. 1071 oraz z 2001 r. Nr 49, poz. 509)

po rozpatrzeniu wniosku z dnia 31 lipca 2002 r.

Przedsiębiorstwa Komunalnego Sp. z o.o. z siedzibą we Wronkach, posiadającego statystyczny numer identyfikacyjny REGON: 570524279 zwanego w dalszej części decyzji „Przedsiębiorstwem”

postanawiam

- 1) zatwierdzić taryfę dla ciepła ustaloną przez Przedsiębiorstwo, stanowiącą załącznik do niniejszej decyzji,
- 2) ustalić współczynnik korekcyjny X_w , określający projektowaną poprawę efektywności funkcjonowania Przedsiębiorstwa oraz zmianę warunków prowadzenia przez to Przedsiębiorstwo działalności gospodarczej w pierwszym roku stosowania taryfy dla działalności gospodarczej w zakresie przesyłania i dystrybucji ciepła - w wysokości minus 4,1%,
- 3) ustalić współczynnik korekcyjny X_r , określający projektowaną poprawę efektywności funkcjonowania Przedsiębiorstwa oraz zmianę warunków prowadzenia przez to Przedsiębiorstwo działalności gospodarczej w następnym roku stosowania taryfy, w stosunku do poprzedniego roku stosowania taryfy dla działalności gospodarczej w zakresie przesyłania i dystrybucji ciepła - w wysokości 0,0%,
- 4) ustalić okres obowiązywania współczynnika korekcyjnego X_r , o którym mowa w punkcie 3 - do dnia 31 października 2004 r.

UZASADNIENIE

Na podstawie art. 61 §1 Kodeksu postępowania administracyjnego, na wniosek Przedsiębiorstwa posiadającego koncesję z dnia 25 września 1998 r. nr PCC/116/458/U/2/98/EB na przesyłanie i dystrybucję ciepła wraz ze zmianą z dnia 27 marca 2000 r. nr PCC/116/S/458/U/3/2000 oraz koncesję z dnia 25 września 1998 r. na obrót ciepłem nr OCC/39/458/U/2/98/EB ze zmianą z dnia 27 marca 2000 r nr OCC/39/S/458/U/3/2000, w dniu 5 sierpnia 2002 r. zostało wszczęte postępowanie administracyjne w sprawie zatwierdzenia taryfy dla ciepła, ustalonej przez Przedsiębiorstwo.

Zgodnie z art. 47 ust. 1 ustawy - Prawo energetyczne, przedsiębiorstwa energetyczne posiadające koncesje na prowadzenie działalności gospodarczej w zakresie wytwarzania, prze-

syłania i dystrybucji oraz obrotu ciepłem ustalają taryfy dla ciepła, które podlegają zatwierdzeniu przez Prezesa URE.

Natomiast w myśl art. 23 ust. 2 pkt 2 lit. b) i c) ustawy - Prawo energetyczne, do zakresu kompetencji Prezesa URE należy ustalanie współczynników korekcyjnych określających poprawę efektywności funkcjonowania przedsiębiorstwa energetycznego oraz zmianę warunków prowadzenia przez to Przedsiębiorstwo danego rodzaju działalności gospodarczej, a także ustalanie okresu obowiązywania tych współczynników korekcyjnych.

W trakcie postępowania administracyjnego, na podstawie zgromadzonej dokumentacji ustalono, że Przedsiębiorstwo opracowało taryfę zgodnie z zasadami określonymi w art. 45 ustawy - Prawo energetyczne oraz z przepisami rozporządzenia Ministra Gospodarki z dnia 12 października 2000 r. w sprawie szczegółowych zasad kształtowania i kalkulacji taryf oraz zasad rozliczeń w obrocie ciepłem (Dz.U. Nr 96, poz. 1053), zwanego w dalszej części „rozporządzeniem taryfowym”.

Bazowe stawki opłat skalkulowane zostały przez Przedsiębiorstwo na podstawie uzasadnionych kosztów prowadzenia działalności, zaplanowanych dla pierwszego roku stosowania taryfy na podstawie porównywalnych kosztów poniesionych przez Przedsiębiorstwo w okresie sprawozdawczym (§12 ust. 2 rozporządzenia taryfowego).

Współczynniki korekcyjne, o których mowa w punkcie 2 i 3 sentencji decyzji, ustalone zostały adekwatnie do możliwości poprawy efektywności funkcjonowania Przedsiębiorstwa oraz stosownie do zmiany warunków prowadzenia przez to Przedsiębiorstwo działalności koncesjonowanej w okresie stosowania taryfy.

Współczynnik korekcyjny X_w , uwzględniony został w stawkach opłat ustalonych w taryfie zatwierdzonej niniejszą decyzją.

Współczynnik korekcyjny X_r Przedsiębiorstwo stosuje zgodnie z §28 rozporządzenia taryfowego, dostosowując stawki opłat do zmieniających się warunków prowadzenia działalności gospodarczej.

Okres obowiązywania współczynnika korekcyjnego X_r - w myśl §28 ust. 3 rozporządzenia taryfowego - jest równoznaczny z okresem stosowania taryfy.

W tym stanie rzeczy orzekłem jak w sentencji.

POUCZENIE

1. Od niniejszej decyzji przysługuje odwołanie do Sądu Okręgowego w Warszawie - sądu antymonopolowego, za moim pośrednictwem, w terminie dwutygodniowym od dnia jej doręczenia (art. 30 ust. 2 i 3 ustawy z dnia 10 kwietnia 1997 r. - Prawo energetyczne oraz art. 47946 pkt 1 i art. 47947 §1 Kodeksu postępowania cywilnego).

2. Odwołanie od decyzji powinno czynić zadość wymaganiom przepisany dla pisma procesowego oraz zawierać oznaczenie zaskarżonej decyzji i wartości przedmiotu sporu, przytoczenie zarzutów, zwięzłe ich uzasadnienie, wskazanie dowodów, a także zawierać wnioski o uchylenie albo o zmianę decyzji w całości lub w części (art. 47949 Kodeksu postępowania cywilnego). Odwołanie należy przesłać na adres Zachodniego Oddziału Terenowego Urzędu Regulacji Energetyki, 60-780 Poznań, ul. Grunwaldzka 1.
 3. Stosownie do art. 47 ust. 3 pkt 2 w związku z art. 31 ust. 3 pkt 2 i ust. 4 ustawy - Prawo energetyczne, taryfa zostanie skierowana do ogłoszenia w Dzienniku Urzędowym Województwa Wielkopolskiego.
 4. Stosownie do art. 47 ust. 4 ustawy - Prawo energetyczne, taryfa może zacząć obowiązywać nie wcześniej niż po upływie 14 dni od dnia jej publikacji w Dzienniku Urzędowym Województwa Wielkopolskiego.
3. rozporządzenie przyłączeniowe - rozporządzenie Ministra Gospodarki z dnia 11 sierpnia 2000 r. w sprawie szczególnych warunków przyłączenia podmiotów do sieci ciepłowniczych, obrotu ciepłem, świadczenia usług przesyłowych, ruchu sieciowego i eksploatacji sieci oraz standardów jakościowych obsługi odbiorców (Dz.U. Nr 72, poz. 845),
 4. sprzedawca - Przedsiębiorstwo Komunalne Spółka z o.o., ul. Ratuszowa 3, Wronki,
 5. wytwórca - Amica Wronki S.A. z siedzibą we Wronkach, od którego sprzedawca kupuje ciepło,
 6. odbiorca - każdy, kto otrzymuje lub pobiera ciepło na podstawie umowy z przedsiębiorstwem energetycznym,
 7. sieć ciepłownicza - połączone ze sobą urządzenia lub instalacje, służące do przesyłania i dystrybucji ciepła ze źródeł ciepła do obiektów, należące do przedsiębiorstwa energetycznego,
 8. przyłączy - odcinek sieci ciepłowniczej, doprowadzający ciepło wyłącznie do jednego węzła cieplnego, albo odcinek zewnętrznych instalacji odbiorczych za grupowym węzłem cieplnym lub lokalnym źródłem ciepła, łączący te instalacje z obiektem,
 9. zamówiona moc cieplna - ustalona przez odbiorcę największa moc cieplna, jaka w ciągu roku występuje w danym obiekcie dla warunków obliczeniowych, uwzględniająca moc cieplną niezbędną dla:
 - a) pokrycia strat ciepła w obiekcie, zapewniająca utrzymanie normatywnej temperatury i wymiany powietrza w pomieszczeniach znajdujących się w tym obiekcie,
 - b) zapewnienia utrzymania normatywnej temperatury ciepłej wody w punktach czerpalnych, znajdujących się w tym obiekcie,
 - c) zapewnienia prawidłowej pracy urządzeń lub instalacji, zgodnie z określonymi dla nich warunkami technicznymi i wymaganiami technologicznymi.

Z upoważnienia Prezesa
Urzędu Regulacji Energetyki
Dyrektor Zachodniego
Oddziału Terenowego
Urzędu Regulacji Energetyki
z siedzibą w Poznaniu
(-) Henryk Kanoniczak

TARYFA DLA CIEPŁA

NINIEJSZA TARYFA STANOWI ZAŁĄCZNIK DO DECYZJI PREZESA URE z dnia 27 sierpnia 2002 r. nr OPO -820/458-A/4/2002/III/RO

Z upoważnienia
Prezesa Urzędu Regulacji
Energetyki
Dyrektor Zachodniego
Oddziału Terenowego
Urzędu Regulacji Energetyki
z siedzibą w Poznaniu
(-) Henryk Kanoniczak

Część I Objaśnienia pojęć i skrótów

1. ustawa - ustawa z dnia 10 kwietnia 1997 r. - Prawo energetyczne (Dz.U. Nr 54, poz. 348 i Nr 158, poz. 1042, z 1998 r. Nr 94, poz. 594, Nr 106, poz. 668 i Nr 162, poz. 1126, z 1999 r. Nr 88, poz. 980, Nr 91, poz. 1042 i Nr 110, poz. 1255, z 2000 r. Nr 43, poz. 489, Nr 48, poz. 555 i Nr 103, poz. 1099, z 2001 r. Nr 154, poz. 1800 i poz. 1802 oraz z 2002 r. Nr 74, poz. 676),
2. rozporządzenie taryfowe - rozporządzenie Ministra Gospodarki z dnia 12 października 2000 r. w sprawie szczególnych zasad kształtowania i kalkulacji taryf oraz zasad rozliczeń w obrocie ciepłem (Dz.U. Nr 96, poz. 1053),

Część II Zakres działalności gospodarczej związanej z zaopatrzeniem w ciepło

Sprzedawca prowadzi działalność gospodarczą związaną z zaopatrzeniem w ciepło na podstawie koncesji udzielonych przez Prezesa Urzędu Regulacji Energetyki w zakresie:

- przesyłania i dystrybucji ciepła - z dnia 25 września 1998 r. nr PCC/116/458/U/2/98/EB ze zmianą z dnia 27 marca 2000 r. nr PCC/116/S/458/U/3/2000,
- obrotu ciepłem - z dnia 25 września 1998 r. nr OCC/39/458/U/2/98/EB ze zmianą z dnia 27 marca 2000 r. nr OCC/39/S/458/U/3/2000.

Część III Podział odbiorców na grupy

Zgodnie z §10 rozporządzenia taryfowego określono 3 grupy odbiorców:

Grupa A - odbiorcy ciepła wytwarzanego przez wytwórcę, dostarczanego w postaci gorącej wody poprzez sieć ciepłowniczą sprzedawcy do węzłów cieplnych odbiorców, przez odbiorców eksploatowanych,
Grupa B - odbiorcy ciepła wytwarzanego przez wytwórcę dostarczanego w postaci gorącej wody poprzez sieć ciepłow-

niczą sprzedawcy do indywidualnych węzłów cieplnych odbiorców eksploatowanych przez sprzedawcę,
Grupa C - odbiorcy ciepła wytwarzanego przez wytwórcę, dostarczanego w postaci gorącej wody poprzez sieć ciepłowniczą sprzedawcy i grupowe węzły cieplne będące własnością sprzedawcy i eksploatowane przez sprzedawcę.

Część IV Rodzaje oraz wysokość stawek opłat

1. Stawki opłat w zakresie przesyłania i dystrybucji oraz obrotu ciepłem
 - 1.1. Stawki opłat za usługi przesyłowe

Lp.	Grupa odbiorców		Stawki opłat stałych		Stawki opłat zmiennych
			roczne zł/MW/rok	raty miesięczne zł/MW/m-c	zł/GJ
1.	A	netto	11737,80	978,15	4,17
		brutto	14320,12	1193,34	5,09
2.	B	netto	15749,28	1312,44	10,07
		brutto	19214,12	1601,18	12,29
3.	C	netto	11737,80	978,15	5,47
		brutto	14320,12	1193,34	6,67

- 1.2. Stawka opłaty abonamentowej dla grup odbiorców:
A, B, C:

netto 7,24 zł/punkt pomiarowy/rata miesięczna
brutto 8,83 zł/punkt pomiarowy/rata miesięczna

netto 86,88 zł/punkt pomiarowy/rok
brutto 105,99 zł/punkt pomiarowy/rok

Sprzedawca oprócz stawek opłat zawartych w pkt 1 będzie stosował dla grup odbiorców A, B, C:

- cenę za zamówioną moc cieplną,
 - cenę ciepła
 - cenę nośnika ciepła,
- według taryfy wytwórcy ciepła.

W podanych w punkcie 1 stawkach opłat brutto uwzględniono podatek od towarów i usług (VAT) w wysokości 22%.

2. Stawki opłat za przyłączenie do sieci ciepłowniczej
 - 2.1. W przypadku wystąpienia potrzeby przyłączenia odbiorcy, stawki opłat za przyłączenie będą kalkulowane na podstawie kosztów wynikających z nakładów ustalonych na podstawie kosztorysowych norm nakładów rzeczowych, cen jednostkowych robót budowlanych oraz cen czynników produkcji dla potrzeb sporządzenia kosztorysu inwestorskiego, określonych w przepisach wydanych na podstawie art. 35 ust. 3 pkt 2 ustawy z dnia 10 czerwca 1994 r. o zamówieniach publicznych (Dz.U. z 1998 r. Nr 119, poz. 773 ze zm.), obowiązujących w dniu zawarcia umowy o przyłączenie, przy odpowiednim uwzględnieniu postanowień art. 7 ust. 5 i 6 ustawy z dnia 10 kwietnia 1997 r. - Prawo energetyczne.
 - 2.2. W razie powierzenia wykonania usługi z zakresu przyłączenia do sieci osobie trzeciej w drodze przetargu,

podstawą kalkulacji stawek opłat za przyłączenie jest koszt prac projektowych i budowlano-montażowych, niezbędnych do wykonania przyłączenia, określony w złożonej w toku przetargu ofercie, pod warunkiem, że nie będzie wyższy, niż koszt ustalony przy zastosowaniu norm i cen, o których mowa w pkt 2.1.

Część V Zasady ustalania stawek opłat

Stawki opłat określone w części IV niniejszej taryfy zostały ustalone na podstawie art. 45 ustawy oraz §25 rozporządzenia taryfowego. Jednostkowe koszty ustalono według zasad określonych w §21-22 rozporządzenia taryfowego.

Część VI Warunki stosowania cen i stawek opłat

1. Ustalone w niniejszej taryfie stawki opłat są stosowane przy zachowaniu standardów jakościowych obsługi odbiorców, które określone zostały w rozdziale 6 rozporządzenia przyłączeniowego.
2. W przypadkach:
 - niedotrzymania przez sprzedawcę standardów jakościowych obsługi odbiorców lub warunków umowy sprzedaży ciepła,
 - uszkodzenia lub stwierdzenia nieprawidłowych wskazań układu pomiarowo - rozliczeniowego,
 - udzielenia bonifikat i naliczania upustów przysługujących odbiorcy,
 - nielegalnego poboru ciepła,
 stosuje się odpowiednio postanowienia określone w rozdziale 4 rozporządzenia taryfowego, przy czym opłaty za nielegalny pobór ciepła nalicza się na podstawie cen i stawek opłat netto (bez podatku VAT).

Część VII

Zasady wprowadzania zmian cen i stawek opłat

1. Taryfa może obowiązywać nie wcześniej niż po upływie 14 dni od dnia jej publikacji w Dzienniku Urzędowym Województwa Wielkopolskiego.
2. Sprzedawca zawiadomi pisemnie odbiorców ciepła o rozpoczęciu stosowania taryfy, co najmniej na 14 dni przed wprowadzeniem nowych stawek opłat.
3. Sprzedawca może dostosowywać stawki opłat do zmieniających się warunków prowadzenia działalności gospodarczej zgodnie z §28 rozporządzenia taryfowego.

4. O zmianach cen wprowadzonych przez wytwórcę sprzedawca zawiadomi odbiorców pisemnie, co najmniej na 14 dni przed wprowadzeniem nowych cen.

Dyrektor
Przewodniczący Zarządu
(-) mgr inż. Alfred Piotrowski

Z-ca Dyrektora
Członek Zarządu
(-) mgr Janusz Chojan

3119

DECYZJA Nr OPO-820/2599-A/4/2002/II/AS PREZESA URZĘDU REGULACJI ENERGETYKI

z dnia 28 sierpnia 2002 r.

Na podstawie art. 47 ust. 1 i 2 oraz art. 23 ust. 2 pkt 2 lit b i c w związku z art. 30 ust. 1 i art. 45 ustawy z dnia 10 kwietnia 1997 r. - Prawo energetyczne (Dz.U. Nr 54, poz. 348 i Nr 158, poz. 1042, z 1998 r. Nr 94, poz. 594, Nr 106, poz. 668 i Nr 162, poz. 1126, z 1999 r. Nr 88, poz. 980, Nr 91, poz. 1042 i Nr 110, poz. 1255, z 2000 r. Nr 43, poz. 489 i Nr 48, poz. 555 i Nr 103, poz. 1099 z 2001 r., Nr 154, poz. 1800 i 1802 oraz z 2002 r. Nr 74, poz. 676) oraz na podstawie art. 104 ustawy z dnia 14 czerwca 1960 r. - Kodeks postępowania administracyjnego (Dz.U. z 2000 r. Nr 98, poz. 1071 oraz z 2001 r. Nr 49, poz. 509)

po rozpatrzeniu wniosku z dnia 17 lipca 2002 r.

Przedsiębiorstwa Produkcji Strunobetonowych Żerdzi Wirowanych WIRBET Spółka Akcyjna z siedzibą w Ostrowie Wlkp. posiadającego statystyczny numer identyfikacyjny REGON:250056656 zwanego w dalszej części decyzji „Przedsiębiorstwem”

postanawiam

- 1) zatwierdzić taryfę dla ciepła ustaloną przez Przedsiębiorstwo, stanowiącą załącznik do niniejszej decyzji,
- 2) ustalić współczynniki korekcyjne Xw, określające projektowaną poprawę efektywności funkcjonowania Przedsiębiorstwa oraz zmianę warunków prowadzenia przez to Przedsiębiorstwo działalności gospodarczej w pierwszym roku stosowania taryfy:
 - a) dla działalności gospodarczej w zakresie wytwarzania ciepła - w wysokości minus 6,1%,
 - b) dla działalności gospodarczej w zakresie przesyłania i dystrybucji ciepła - w wysokości minus 7,2%,
- 3) ustalić współczynniki korekcyjne Xr, określające projektowaną poprawę efektywności funkcjonowania Przedsiębiorstwa oraz zmianę warunków prowadzenia przez to Przedsiębiorstwo działalności gospodarczej w następnym roku stosowania taryfy w stosunku do poprzedniego roku stosowania taryfy:
 - a) dla działalności gospodarczej w zakresie wytwarzania ciepła - w wysokości 0,0%,

- b) dla działalności gospodarczej w zakresie przesyłania i dystrybucji ciepła - w wysokości 0,0%,
- 4) ustalić okres obowiązywania współczynników korekcyjnych Xr, o których mowa w punkcie 3 - do dnia 30 września 2005 r.

UZASADNIENIE

Na podstawie art. 61 §1 Kodeksu postępowania administracyjnego, na wniosek Przedsiębiorstwa posiadającego koncesję z dnia 29 października 1998 r. na wytwarzanie ciepła nr WCC/413/2599/U/OT-5/98/JK ze zmianą z dnia 5 lipca 2001 r. nr WCC/413A/2599/W/3/2001/BK oraz na przesyłanie i dystrybucję ciepła z dnia 29 października 1998 r. nr PCC/432/2599/U/OT-5/98/JK ze zmianą z dnia 5 lipca 2001 r, nr PCC/432A/2599/W/3/2001/BK w dniu 19 kwietnia 2001 r. zostało wszczęte postępowanie administracyjne w sprawie zatwierdzenia taryfy dla ciepła, ustalonej przez Przedsiębiorstwo.

Zgodnie z art. 47 ust. 1 ustawy - Prawo energetyczne, przedsiębiorstwa energetyczne posiadające koncesje na prowadzenie działalności gospodarczej w zakresie wytwarzania, przesyłania i dystrybucji oraz obrotu ciepłem ustalają taryfy dla ciepła, które podlegają zatwierdzeniu przez Prezesa URE.

Natomiast w myśl art. 23 ust. 2 pkt 2 lit. b) i c) ustawy - Prawo energetyczne, do zakresu kompetencji Prezesa URE należy ustalanie współczynników korekcyjnych określających poprawę efektywności funkcjonowania przedsiębiorstwa energetycznego oraz zmianę warunków prowadzenia przez to Przedsiębiorstwo danego rodzaju działalności gospodarczej, a także ustalanie okresu obowiązywania tych współczynników korekcyjnych.

W trakcie postępowania administracyjnego, na podstawie zgromadzonej dokumentacji ustalono, że Przedsiębiorstwo opracowało taryfę zgodnie z zasadami określonymi w art. 45 ustawy - Prawo energetyczne oraz z przepisami rozporządzenia Ministra Gospodarki z dnia 12 października 2000 r. w sprawie szczegółowych zasad kształtowania i kalkulacji

taryf oraz zasad rozliczeń w obrocie ciepłem (Dz.U. Nr 96, poz. 1053), zwanego w dalszej części „rozporządzeniem taryfowym”.

Bazowe ceny i stawki opłat ustalone zostały na podstawie uzasadnionych kosztów prowadzenia działalności, zaplanowanych dla pierwszego roku stosowania taryfy na podstawie porównywalnych kosztów poniesionych przez Przedsiębiorstwo w okresie sprawozdawczym (§12 ust. 2 rozporządzenia taryfowego).

Współczynniki korekcyjne, o których mowa w punkcie 2 i 3 sentencji decyzji, ustalone zostały adekwatnie do możliwości poprawy efektywności funkcjonowania tego Przedsiębiorstwa oraz stosownie do zmiany warunków prowadzenia przez Przedsiębiorstwo działalności koncesjonowanej w okresie stosowania taryfy.

Współczynniki korekcyjne Xw, uwzględnione zostały w cenach i stawkach opłat ustalonych w taryfie zatwierdzonej niniejszą decyzją.

Współczynniki korekcyjne Xr, Przedsiębiorstwo stosuje zgodnie z §28 rozporządzenia taryfowego, dostosowując ceny i stawki opłat do zmieniających się warunków prowadzenia działalności gospodarczej.

Okres obowiązywania współczynników korekcyjnych Xr - w myśl §28 ust. 3 rozporządzenia taryfowego - jest równoznaczny z okresem stosowania taryfy.

W tym stanie rzeczy orzekłem jak w sentencji.

POUCZENIE

1. Od niniejszej decyzji przysługuje odwołanie do Sądu Okręgowego w Warszawie - sądu antymonopolowego, za moim pośrednictwem, w terminie dwutygodniowym od dnia jej doręczenia (art. 30 ust. 2 i 3 ustawy z dnia 10 kwietnia 1997 r. - Prawo energetyczne oraz art. 479 46 pkt 1 i art. 479 47 §1 Kodeksu postępowania cywilnego).
2. Odwołanie od decyzji powinno czynić zadość wymaganom przepisany dla pisma procesowego oraz zawierać oznaczenie zaskarżonej decyzji i wartości przedmiotu sporu, przytoczenie zarzutów, zwięzłe ich uzasadnienie, wskazanie dowodów, a także zawierać wnioski o uchylenie albo o zmianę decyzji - w całości lub części (art. 47949 Kodeksu postępowania cywilnego). Odwołanie należy przesłać na adres Zachodniego Oddziału Terenowego Urzędu Regulacji Energetyki, 60-780 Poznań, ul. Grunwaldzka 1.
3. Stosownie do art. 47 ust. 3 pkt 2 w związku z art. 31 ust. 3 pkt 2 i ust. 4 ustawy - Prawo energetyczne, taryfa zostanie skierowana do ogłoszenia w Dzienniku Urzędowym Województwa Wielkopolskiego.
4. Stosownie do art. 47 ust. 4 ustawy - Prawo energetyczne, taryfa może zacząć obowiązywać nie wcześniej niż po upływie 14 dni od dnia jej publikacji w Dzienniku Urzędowym Województwa Wielkopolskiego.

Z upoważnienia Prezesa
Urzędu Regulacji Energetyki
Dyrektor Zachodniego
Oddziału Terenowego
Urzędu Regulacji Energetyki
z siedzibą w Poznaniu
(-) *Henryk Kanoniczak*

Przedsiębiorstwo Produkcji Strunobetonowych Żerdzi Wirowanych „WIRBET” SA w Ostrowie Wielkopolskim

TARYFA DLA CIEPŁA

Załącznik do decyzji Prezesa Urzędu Regulacji Energetyki
Nr OPO-820/2599-A/4/2002/II/AS z dnia 28 sierpnia 2002 r.

Z upoważnienia
Prezesa Urzędu Regulacji
Energetyki
Dyrektor Zachodniego
Oddziału Terenowego
Urzędu Regulacji Energetyki
z siedzibą w Poznaniu
(-) *Henryk Kanoniczak*

CZĘŚĆ I OBJAŚNIENIA POJĘĆ I SKRÓTÓW:

1. ustawa - ustawa z dnia 10 kwietnia 1997 r. - Prawo energetyczne (Dz.U. nr 54, poz. 348 i nr 158, poz. 1042, z 1998 r. nr 94, poz. 594, nr 106, poz. 668 i nr 162, poz. 1126, z 1999 r., nr 88, poz. 980, nr 91, poz. 1042, nr 110, poz. 1255, z 2000 r. nr 43, poz. 489 nr 48, poz. 555 i Nr 103, poz. 1099, z 2001 r., Nr 154, poz. 1800 i 1802 oraz z 2002 r. Nr 74, poz. 676),
2. rozporządzenie taryfowe - rozporządzenie Ministra Gospodarki z dnia 12 października 2000 r. w sprawie szczególnych zasad kształtowania i kalkulacji taryf oraz zasad rozliczeń w obrocie ciepłem (Dz.U. Nr 96, poz. 1053),
3. rozporządzenie przyłączeniowe - rozporządzenie Ministra Gospodarki z dnia 11 sierpnia 2000 r. w sprawie szczególnych warunków przyłączania podmiotów do sieci ciepłowniczych, obrotu ciepłem, świadczenia usług przesyłowych, ruchu sieciowego i eksploatacji sieci oraz standardów jakościowych obsługi odbiorców (Dz.U. Nr 72, poz. 845),
4. odbiorca - każdy, kto otrzymuje lub pobiera ciepło na podstawie umowy z przedsiębiorstwem energetycznym,
5. sprzedawca - Przedsiębiorstwo Produkcji Strunobetonowych Żerdzi Wirowanych „WIRBET” Spółka Akcyjna - Ostrów Wielkopolski, ul. Chłapowskiego 45,
6. źródło ciepła - połączone ze sobą urządzenia lub instalacje służące do wytwarzania ciepła,
7. sieć ciepłownicza - połączone ze sobą urządzenia lub instalacje, służące do przesyłania i dystrybucji ciepła ze źródeł ciepła do obiektów, należące do przedsiębiorstwa energetycznego,
8. układ pomiarowo - rozliczeniowy - dopuszczony do stosowania zespół urządzeń służących do pomiaru ilości i parametrów nośnika ciepła, których wskazania stanowią podstawę do obliczenia należności z tytułu dostarczania ciepła,
9. zamówiona moc cieplna - ustalona przez odbiorcę największa moc cieplna, jaka w ciągu roku występuje

w danym obiekcie dla warunków obliczeniowych, która powinna uwzględniać moc cieplną niezbędną dla:

- pokrycia strat ciepła w obiekcie, zapewniająca utrzymanie normatywnej temperatury i wymiany powietrza w pomieszczeniach znajdujących się w tym obiekcie,
- zapewnienia utrzymania normatywnej temperatury ciepłej wody w punktach czerpalnych znajdujących się w tym obiekcie,
- zapewnienia prawidłowej pracy innych urządzeń lub instalacji, zgodnie z określonymi dla nich warunkami technicznymi i wymaganiami technologicznymi.

CZĘŚĆ II ZAKRES DZIAŁALNOŚCI GOSPODARCZEJ ZWIĄZANEJ Z ZAOPATRZENIEM W CIEPŁO

Sprzedawca prowadzi działalność gospodarczą związaną z zaopatrzeniem w ciepło na podstawie udzielonych przez Prezesa URE koncesji w zakresie:

- wytwarzania ciepła nr WCC/413/2599/U/OT-5/98/JK z dnia 29 października 1998 r. ze zmianą nr WCC/413A/2599/W/3/2001/BK z dnia 5 lipca 2001 r.

- przesyłania i dystrybucji ciepła nr PCC/432/2599/U/OT-5/98/JK z dnia 29 października 1998 r. zmianą nr PCC/432A/2599/W/3/2001/BK z dnia 5 lipca 2001 r.

CZĘŚĆ III PODZIAŁ ODBIORCÓW NA GRUPY

Zgodnie z §10 rozporządzenia taryfowego określono dwie grupy odbiorców:

GRUPA A -odbiorcy ciepła dostarczanego ze źródła ciepła sprzedawcy, zlokalizowanego w Ostrowie Wielkopolskim, przy ul. Chłapowskiego 45, za pośrednictwem sieci ciepłowniczej eksploatowanej przez sprzedawcę, w której nośnikiem jest woda.

GRUPA B -odbiorcy ciepła dostarczanego ze źródła ciepła sprzedawcy, zlokalizowanego w Ostrowie Wielkopolskim, przy ul. Chłapowskiego 45, za pośrednictwem sieci ciepłowniczej eksploatowanej przez sprzedawcę, w której nośnikiem jest para.

CZĘŚĆ IV RODZAJE ORAZ WYSOKOŚĆ CEN I STAWEK OPŁAT

- Ceny i stawki opłat w zakresie wytwarzania, przesyłania i dystrybucji ciepła

Lp.	Rodzaje cen i stawek opłat	Jednostka miary		GRUPY ODBIORCÓW	
				A	B
1.	Cena za zamówioną moc cieplną - roczna - rata miesięczna	zł/MW/ rok	netto	7.000,10	
			brutto	8.540,12	
		zł/MW/ miesiąc	netto	583,34	
			brutto	711,68	
2.	Cena ciepła	zł/GJ	netto	24,47	
			brutto	29,86	
3.	Ceny nośnika ciepła -woda -para	zł/m ³	netto	3,55	--
			brutto	4,33	--
		zł/t	netto	--	10,89
			brutto	--	13,29
4.	Stawka opłaty abonamentowej - roczna - rata miesięczna	zł/pkt pomiar./ rok	netto	81,67	
			brutto	99,64	
		zł/pkt pomiar./ miesiąc	netto	6,81	
			brutto	8,30	
5.	Stawki opłat stałych za usługi przesyłowe - roczne - raty miesięczne	zł/MW/ rok	netto	8 735,57	2 690,79
			brutto	10 657,40	3 282,76
		zł/MW/ miesiąc	netto	727,96	224,23
			brutto	888,12	273,56
6.	Stawki opłat zmiennych za usługi przesyłowe	zł/GJ	netto	6,55	4,34
			brutto	7,99	5,29

Przedstawione wyżej ceny i stawki opłat brutto zawierają podatek od towarów i usług (VAT) w wysokości 22%.

2. Stawki opłat za przyłączenie do sieci ciepłowniczej
 - 2.1. Przedsiębiorstwo nie planuje przyłączenia nowych odbiorców, a w przypadku wystąpienia potrzeby przyłączenia odbiorcy stawki opłat za przyłączenie będą kalkulowane na podstawie kosztów wynikających z nakładów ustalonych na podstawie kosztorysowych norm rzeczowych, cen jednostkowych robót budowlanych oraz cen czynników produkcji dla potrzeb sporządzenia kosztorysu inwestorskiego, określonych w przepisach wydanych na podstawie art. 35 ust. 3 pkt 2 ustawy z dnia 10 czerwca 1994 r. o zamówieniach publicznych (Dz.U. Z 1998 r. Nr 119, poz. 773 z późniejszymi zmianami) obowiązujących w dniu zawarcia umowy o przyłączenie, przy odpowiednim uwzględnieniu postanowień art. 7 ust. 5 i 6 ustawy z 10 kwietnia 1997 r. - Prawo energetyczne.
 - 2.2. W razie powierzenia wykonania usługi z zakresu przyłączenia do sieci osobie trzeciej w drodze przetargu, podstawą kalkulacji stawek i opłat za przyłączenie jest koszt prac projektowych i budowlano - montażowych niezbędnych do wykonania przyłączenia określony w złożonej w toku przetargu ofercie pod warunkiem, że nie będzie wyższy, niż koszt przy zastosowaniu norm i cen o których mowa w punkcie 2.1.

CZĘŚĆ V ZASADY USTALANIA CEN I STAWEK OPŁAT

Ceny i stawki opłat określone w niniejszej taryfie zostały ustalone zgodnie z art. 45 ustawy oraz §25 rozporządzenia taryfowego. Jednostkowe koszty ustalono według zasad określonych w §18 -19 i §21- 22 rozporządzenia taryfowego.

CZĘŚĆ VI WARUNKI STOSOWANIA CEN I STAWEK OPŁAT

1. Ustalone w niniejszej taryfie ceny i stawki opłat są stosowane przy zachowaniu standardów jakościowych obsługi odbiorców, które określone zostały w rozdziale 6 rozporządzenia przyłączeniowego.

2. W przypadkach:
 - niedotrzymania przez sprzedawcę standardów jakościowych obsługi odbiorców lub warunków umowy sprzedaży ciepła przez odbiorcę,
 - uszkodzenia lub stwierdzenia nieprawidłowych wskazań układu pomiarowo-rozliczeniowego,
 - udzielania bonifikat i naliczania upustów przysługujących odbiorcy,
 - nielegalnego poboru ciepła,stosuje się odpowiednio postanowienia rozdziału 4 rozporządzenia taryfowego przy czym opłaty za nielegalny pobór ciepła nalicza się wg cen i stawek opłat netto (bez podatku VAT).

CZĘŚĆ VII ZASADY WPROWADZANIA ZMIAN CEN I STAWEK OPŁAT

1. Taryfa może obowiązywać nie wcześniej niż po upływie 14 dni od dnia jej publikacji w Dzienniku Urzędowym Województwa Wielkopolskiego.
2. Sprzedawca zawiadomi pisemnie odbiorców ciepła o rozpoczęciu stosowania taryfy co najmniej na 14 dni przed wprowadzeniem nowych cen i stawek opłat.
3. Sprzedawca może dostosowywać ceny i stawki opłat do zmieniających się warunków prowadzenia działalności gospodarczej zgodnie z §28 rozporządzenia taryfowego.
4. O dokonanych zmianach cen i stawek opłat odbiorcy będą informowani w formie pisemnej, co najmniej na 14 dni przed wprowadzeniem nowych cen i stawek opłat.

Prezes Zarządu
Dyrektor Generalny Spółki
(-) inż. Mirosław Błoch

Członek Zarządu
Dyrektor Ekonomiczno-
Finansowy
(-) mgr Paweł Pasik

3120

INFORMACJA Z WYKONANIA BUDŻETU GMINY KOŁACZKOWO ZA 2001 ROK

- I. Dochody
Plan dochodów 7.863.306
wykonanie 7.851.239
% 99,80
w tym:

	Plan	Wykonanie
1. Dochody własne	1.965.003	1.953.898
2. Subwencja ogółem	4.494.056	4.494.056
w tym:		
- część podstawowa	986.966	986.966
- część oświatowa	3.059.050	3.059.050
- część rekompensująca dotacja z tytułu udzielenia ulg i zwolnień ustawowych 92.940	448.040	448.040
3. Dotacje ogółem	744.024	737.982
w tym:		
- dotacje celowe na realizację zadań zleconych bieżących	473.561	467.519
- dotacje celowe na realizację zadań własnych bieżących	264.282	264.282
- dotacje z funduszy celowych na realizację zadań bieżących	6.181	6.181
4. Pozostałe dochody	660.223	665.303
w tym:		
- środki na dofinansowanie własnych zadań bieżących gmin, pozyskane z innych źródeł	80.552	85.632
- środki na dofinansowanie własnych inwestycji gmin, pozyskane z innych źródeł (AWRSP)	579.671	579.671

Realizacja dochodów wg działów

Dział	Nazwa	Plan	Wykonanie	%
010	Rolnictwo i łowiectwo	587.671	587.864	100
020	Leśnictwo	500	1.763	352,60
700	Gospodarka mieszkaniowa	197.350	265.799	129
750	Administracja publiczna	121.349	120.530	99
751	Urzędy naczelnych organów władzy państwowej, kontroli i ochrony praw oraz sądownictwa	11.941	11.941	100
754	Bezpieczeństwo publiczne i ochrona przeciwpożarowa	600	600	100
756	Dochody od osób prawnych, od osób fizycznych i od innych jednostek nie posiadających osobowości prawnej	1.656.463	1.567.433	93
758	Różne rozliczenia	4.497.156	4.497.157	100
801	Oświata i wychowanie	97.397	102.477	105
853	Opieka społeczna	595.318	591.338	99
854	Edukacyjna opieka wychowawcza	21.100	26.132	124
900	Gospodarka komunalna i ochrona środowiska	76.461	76.445	100
921	Kultura i ochrona dziedzictwa narodowego	-	1.760	
Ogółem		7.863.306	7.851.239	

Dział	Rozdział	Paragraf	Treść	Plan	Wykonanie
010			Rolnictwo i łowiectwo	587.671	587.864
	01010		Infrastruktura wodociągowa	579.671	579.671
		629	Środki na dofinansowanie własnych inwestycji (środki z AWRSP Poznań)	579.671	579.671
	01095		Pozostała działalność	8.000	8.193
		083	Wpływy z usług (świadectwa miejsca poch. zwierząt)	8.000	8.193
020			Leśnictwo	500	1.763
	02095		Pozostała działalność	500	1.763
		083	Wpływy z usług	500	1.763
700			Gospodarka mieszkaniowa	197.350	265.799
	70004		Różne jednostki obsługi gospodarki mieszkaniowej	10.500	10.499
		075	Dochody z najmu i dzierżawy składników majątkowych j.s.t.	10.500	10.499
	70005		Gospodarka gruntami i nieruchomościami	186.850	255.300
		047	Wpływy z opłat za zarządzanie i użytkowanie wieczyste nieruchomości	6.999	10.146

		075	Dochody z najmu i dzierżawy składników majątkowych	25.293	26.889
		076	Wpływy z tytułu przekształcenia prawa użytkowanie wiecz. w prawo własności	-	1.021
		084	Wpływy ze sprzedaży skład. majątkowych	148.558	209.934
		091	Odsetki od nieterminowych wpłat z tytułu podatków i opłat	-	117
		092	Pozostałe odsetki	6.000	7.193
750			Administracja publiczna	121.349	120.530
	75011		Urzędy wojewódzkie	52.600	50.538
		201	Dotacje celowe otrzymane z budżetu państwa na realizację zadań bieżących zleconych	52.600	50.538
	75023		Urzędy gmin	5.100	5.259
		069	Wpływy z różnych opłat	5.100	5.259
	75056		Spis powszechny	1.649	1.649
		201	Dotacje celowe otrzymane z budżetu państwa na realizację zadań bieżących zleconych	1.649	1.649
	75095		Pozostała działalność	62.000	63.084
		045	Wpływy z opłaty administracyjnej za czynności urzędowe	4.000	5.253
		048	Wpływy z opłat za zezwolenie na sprzedaż alkoholu	58.000	57.831
751			Urzędy naczelnych organów władzy państwowej, kontroli i ochrony prawa oraz sądownictwa	11.941	11.941
	75101		Urzędy naczelnych organów władzy państwowej, kontroli i ochrony prawa	828	828
		201	Dotacje celowe otrzymane z budżetu państwa na realizację zadań bieżących zleconych	828	828
	75108		Wybory do Sejmu i Senatu	11.113	11.113
		201	Dotacje celowe otrzymane z budżetu państwa na realizację zadań bieżących zleconych	11.113	11.113
754			Bezpieczeństwo publiczne i ochrona przeciwpożarowa	600	600
	75414		Obrona cywilna	600	600
		201	Dotacje celowe otrzymane z budżetu państwa na realizację zadań bieżących zleconych	600	600
756			Dochody od osób prawnych, od osób fizycznych i innych jednostek nie posiadających osobowości prawnej	1.656.463	1.567.433
	75601		Wpływy z podatku dochodowego od osób fizycznych	3.000	6.873
		035	Podatek od działalności gospodarczej osób fizycznych, opłacany w formie karty podatkowej (zaleg. 7.210)	3.000	6.727
		091	Odsetki od nieterminowych wpłat z tytułu podatków i opłat	-	146
	75615		Wpływy z podatku rolnego, podatku leśnego, podatku od czynności cywilnoprawnych oraz podatków i opłat lokalnych od osób prawnych i innych jednostek organizacyjnych	455.700	359.288
		031	Podatek od nieruchomości (zaleg. 24.794)	284.900	305.758
		032	Podatek rolny (zaleg. 310.683)	137.500	17.723
		033	Podatek leśny (zaleg. 4.452)	21.300	22.227
		034	Podatek od środków transportowych (zaleg. 24.465)	5.000	4.435
		050	Podatek od czynności cywilnoprawnych	-	1.445
		091	Odsetki od nieterminowych wpłat z tytułu podatków i opłat	7.000	7.700
	75616		Wpływy z podatku rolnego, podatku leśnego, podatku od spadków i darowizn, podatku od czynności cywilnoprawnych oraz podatków i opłat lokalnych od osób fizycznych	658.600	699.253
		031	Podatek od nieruchomości (zaleg. 22.356)	202.400	207.665
		032	Podatek rolny (zaleg. 27.419)	392.700	384.033
		033	Podatek leśny (zaleg. 327)	1.100	1.809
		034	Podatek od środków transportowych (zal. 11.196)	37.400	47.135

		036	Podatek od spadków i darowizn	-	2.015
		037	Podatek od posiadania psów (zaleg. 234)	-	1.014
		050	Podatek od czynności cywilnoprawnych	25.000	43.578
		091	Odsetki od nieterminowych wpłat z tytułu podatków i opłat	-	12.004
	75618		Wpływy z opłaty targowej	9.000	23.234
		041	Wpływy z opłaty administracyjnej za czynności urzędowe	9.000	23.234
	75619		Wpływy z różnych rozliczeń	16.000	16.826
		046	Wpływy z opłaty eksploatacyjnej	16.000	16.415
		091	Odsetki od nieterminowych wpłat z tytułu podatków i opłat	-	411
	75621		Udziały gmin w podatkach stanowiących dochód budżetu państwa	514.163	461.959
		001	Podatek dochodowy od osób fizycznych	511.163	459.292
		002	Podatek dochodowy od osób prawnych	3.000	2.667
758			Różne rozliczenia	4.497.156	4.497.157
	75801		Część oświatowa subwencji ogólnej dla jednostek samorządu terytorialnego	3.059.050	3.059.050
		292	Subwencja ogólna z budżetu państwa	3.059.050	3.059.050
	75802		Część podstawowa subwencji ogólnej dla gmin	986.966	986.966
		292	Subwencje ogólne z budżetu państwa	986.966	986.966
	75805		Część rekompensująca subwencji ogólnej dla gmin	448.040	448.040
		292	Subwencje ogólne z budżetu państwa	448.040	448.040
	75814		Różne rozliczenia finansowe	3.100	3.101
		092	Pozostałe odsetki	3.100	3.101
801			Oświata i wychowanie	97.397	102.477
	80101		Szkoły podstawowe	62.912	67.992
		075	Dochody z najmu i dzierżawy składników majątkowych Skarbu Państwa, jednostek samorządu terytorialnego lub innych jednostek zaliczanych do sektora finansów publicznych oraz innych umów o podobnym charakterze	360	360
		270	Środki na dofinansowanie własnych zadań bieżących gmin	62.552	67.632
	80110		Gimnazja	18.000	18.000
		270	Środki na dofinansowanie własnych zadań bieżących gmin	18.000	18.000
	80195		Pozostała działalność	16.485	16.485
		203	Dotacje celowe otrzymane z budżetu państwa na realizację własnych zadań bieżących gmin (związków gmin)	16.485	16.485
853			Opieka społeczna	595.318	591.338
	85314		Zasiłki i pomoc w naturze oraz składki na ubezpieczenia społeczne i zdrowotne	256.200	256.200
		201	Dotacje celowe otrzymane z budżetu państwa na realizację zadań bieżących z zakresu administracji rządowej oraz innych zadań zleconych gminie (związkom gmin) ustawami	256.200	256.200
	85315		Dodatki mieszkaniowe	219.869	219.869
		203	Dotacje celowe otrzymane z budżetu państwa na realizację własnych zadań bieżących gmin (związków gmin)	219.869	219.869
	85316		Zasiłki rodzinne, pielęgnacyjne i wychowawcze	5.540	5.540
		201	Dotacje celowe otrzymane z budżetu państwa na realizację zadań bieżących z zakresu administracji rządowej oraz innych zadań zleconych gminie (związkom gmin) ustawami	5.540	5.540
	85319		Ośrodki pomocy społecznej	79.600	75.620
		201	Dotacje celowe otrzymane z budżetu państwa na realizację zadań bieżących z zakresu administracji rządowej oraz innych zadań zleconych gminie (związkom gmin) ustawami	79.600	75.620

	85395		Pozostała działalność	34.109	34.109
		203	Dotacje celowe otrzymane z budżetu państwa na realizację własnych zadań bieżących gmin (związków gmin)	27.928	27.928
		244	Dotacje otrzymane z funduszy celowych na realizację zadań bieżących jednostek sektora finansów publicznych	6.181	6.181
854			Edukacyjna opieka wychowawcza	21.100	26.132
	85404		Przedszkola	21.100	26.132
		083	Wpływy z usług	21.100	26.132
900			Gospodarka komunalna i ochrona środowiska	76.461	76.445
	90015		Oświetlenie ulic, placów i dróg	65.431	65.431
		201	Dotacje celowe otrzymane z budżetu państwa na realizację zadań bieżących z zakresu administracji rządowej oraz innych zadań zleconych gminie (związkom gmin) ustawami	65.431	65.431
	90095		Pozostała działalność	11.030	11.014
		242	Wpływy do budżetu nadwyżki środków obrotowych zakładu budżetowego	11.030	11.014
921			Kultura i ochrona dziedzictwa narodowego	-	1.760
	92109		Domy i ośrodki kultury, świetlice i kluby	-	1.760
		069	Wpływy z różnych opłat	-	1.760

Wydatki

Wydatki ogółem na 31.12.2001 r.

Plan 7.917.760

Wykonanie 7.205.085

% 91

W tym:

- wydatki bieżące – plan 7.200.326 wykonanie 7.031.638
- wydatki majątkowe – plan 717.434 wykonanie 173.447

Dział	Nazwa	Plan	Wykonanie	%
010	Rolnictwo i łowiectwo	628.899	109.984	17,50
600	Transport i łączność	170.832	160.187	93,70
700	Gospodarka mieszkaniowa	14.155	13.929	98,40
750	Administracja publiczna	871.071	837.566	96,20
751	Urzędy naczelnych organów władzy państwowej, kontroli i ochrony praw oraz sądownictwa	11.941	11.941	100,00
754	Bezpieczeństwo publiczne i ochrona przeciwpożarowa	56.530	53.984	95,40
758	Różne rozliczenia	77.000	66.150	85,90
801	Oświata i wychowanie	4.037.656	3.999.549	99,00
851	Ochrona zdrowia	58.000	51.922	89,50
853	Opieka społeczna	965.458	952.186	98,60
854	Edukacyjna opieka wychowawcza	417.087	408.267	97,90
900	Gospodarka komunalna i ochrona środowiska	305.959	244.833	80,00
921	Kultura i ochrona dziedzictwa narodowego	286.404	277.931	97,00
926	Kultura fizyczna i sport	16.768	16.656	99,30
Ogółem		7.917.760	7.205.085	

Dział	Rozdział	Paragraf	Treść	Plan	Wykonanie
010			Rolnictwo i łowiectwo	628.899	109.984
	01010		Infrastruktura wodociągowa i sanitarna wsi	614.799	101.272
		6050	Wydatki inwestycyjne jednostek budżetowych	614.799	101.272
	01030		Izby rolnicze	10.600	7.909
		2850	Wpłaty gmin na rzecz izb rolniczych w wysokości 2% uzyskanych wpływów z podatku rolnego	10.600	7.909
	01095		Pozostała działalność	3.500	800
		4210	Zakup materiałów i wyposażenia	2.500	-
		4300	Zakup usług pozostałych	1.000	800
600			Transport i łączność	170.832	160.187
	60016		Drogi publiczne i gminne	169.032	158.537
		3030	Różne wydatki na rzecz osób fiz.	4.000	616
		4110	Składki na ubezpiecz. społeczne	1.000	673
		4210	Zakup materiałów i wyposażenia	27.169	23.987
		4300	Zakup usług pozostałych	82.408	80.165

		4430	Różne opłaty i składki	13.820	12.924
		6050	Wydatki inwestycyjne jednostek budżetowych	40.635	40.172
	60095		Pozostała działalność	1.800	1.650
		4300	Zakup usług pozostałych	1.800	1.650
700			Gospodarka mieszkaniowa	14.155	13.929
	70004		Różne jednostki obsługi gospodarki mieszkaniowej i komunalnej	14.155	13.929
		2510	Dotacja podmiotowa z budżetu dla zakładu budżetowego	3.655	3.655
		4260	Zakup energii	264	190
		4270	Zakup usług remontowych	10.236	10.084
750			Administracja publiczna	871.071	837.566
	75011		Urzędy wojewódzkie	52.600	50.538
		4010	Wynagrodzenia osobowe pracowników	43.700	42.000
		4110	Składki na ubezpieczenia społeczne	7.830	7.510
		4120	Składki na fundusz pracy	1.070	1.028
	75022		Rady gmin	75.000	72.440
		3030	Różne wydatki na rzecz osób fizycznych	68.000	67.361
		4210	Zakup materiałów i wyposażenia	5.000	4.183
		4300	Zakup usług pozostałych	1.500	649
		4410	Podróże służbowe krajowe	500	247
	75023		Urzędy gmin	690.742	668.726
		3020	Nagrody i wydatki rzeczowe nie zaliczane do wynagrodzeń (ekwiwalent)	1.870	965
		4010	Wynagrodzenia osobowe pracowników	421.152	413.071
		4040	Dodatkowe wynagrodzenie roczne	35.292	32.664
		4110	Składki na ubezpieczenia społeczne	79.649	74.139
		4120	Składki na fundusz pracy	10.919	10.419
		4210	Zakup materiałów i wyposażenia	40.870	40.553
		4260	Zakup energii	10.000	7.556
		4300	Zakup usług pozostałych	59.890	59.580
		4410	Podróże służbowe krajowe	15.540	15.012
		4420	Podróże służbowe zagraniczne	460	453
		4430	Różne opłaty i składki	2.500	2.011
		4440	Odpisy na zakładowy fundusz świadczeń socjalnych	12.600	12.303
	75056		Spis powszechny i inne	1.649	1.649
		4110	Składki na ubezpieczenia społeczne	223	223
		4120	Składki na fundusz pracy	34	34
		4210	Zakup materiałów i wyposażenia	22	22
		4300	Zakup usług pozostałych	1.370	1.370
	75095		Pozostała działalność	51.080	44.213
		4100	Wynagrodzenia agencyjno-prowizyjne	34.000	33.392
		4120	Składki na fundusz pracy	500	-
		4210	Zakup materiałów i wyposażenia	2.200	1.511
		4300	Zakup usług pozostałych	6.380	2.519
		4430	Różne opłaty i składki	8.000	6.791
751			Urzędy naczelnych organów władzy państwowej, kontroli i ochrony prawa oraz sądownictwa	11.941	11.941
	75101		Urzędy naczelnych organów władzy państwowej, kontroli i ochrony prawa oraz sądownictwa	828	828
		4300	Zakup usług pozostałych	828	828
	75108		Wybory do Sejmu i Senatu	11.113	11.113
		3030	Różne wydatki na rzecz osób fizycz.	7.497	7.497
		4110	Składki na ubezpieczenie społeczne	49	49
		4210	Zakup materiałów i wyposażenia	1.060	1.060
		4260	Zakup energii	28	28
		4300	Zakup usług pozostałych	1.105	1.105
		4410	Podróże służbowe krajowe	1.374	1.374
754			Bezpieczeństwo publiczne i ochrona przeciwpożarowa	56.530	53.984
	75412		Ochotnicze straże pożarne	53.680	51.164
		3030	Różne wydatki na rzecz osób fizycznych	16.900	14.972
		4110	Składki na ubezpieczenie społeczne	2.180	2.025
		4120	Składki na fundusz pracy	100	44

		4210	Zakup materiałów i wyposażenia	20.030	19.917
		4260	Zakup energii	800	723
		4300	Zakup usług pozostałych	7.220	7.211
		4430	Różne opłaty i składki	6.450	6.272
	75414		Obrona cywilna	2.850	2.820
		3030	Różne wydatki na rzecz osób fizycznych	1.000	981
		4110	Składki na ubezpieczenie społeczne	430	424
		4300	Zakup usług pozostałych	1.420	1.415
801			Oświat i wychowanie	4.037.656	3.999.549
	80101		Szkoły podstawowe	2.761.575	2.734.785
		3020	Nagrody i wydatki osobowe nie zaliczane do wynagrodzeń	151.491	151.413
		3030	Różne wydatki na rzecz osób fizycznych	2.840	2.840
		4010	Wynagrodzenia osobowe pracowników	1.558.090	1.557.733
		4040	Dodatkowe wynagrodzenia roczne	135.087	135.007
		4110	Składki na ubezpieczenia społeczne	318.988	317.932
		4120	Składki na fundusz pracy	43.993	43.552
		4210	Zakup materiałów i wyposażenia	257.798	238.248
		4240	Zakup pomocy naukowych, dydaktycznych i książek	31.400	30.286
		4260	Zakup energii	46.000	43.253
		4270	Zakup usług remontowych	25.994	25.964
		4300	Zakup usług pozostałych	74.992	74.198
		4410	Podróże służbowe krajowe	13.200	13.020
		4430	Różne opłaty i składki	5.850	5.487
		4440	Odpisy na zakładowy fundusz świadczeń socjalnych	95.852	95.852
	80104		Przedszkola przy szkołach podstawowych	162.900	162.126
		3020	Nagrody i wydatki osobowe nie zaliczane do wynagrodzeń	13.932	13.847
		4010	Wynagrodzenia osobowe pracowników	103.428	103.376
		4040	Dodatkowe wynagrodzenia roczne	7.841	7.804
		4110	Składki na ubezpieczenie społeczne	20.990	20.976
		4120	Składki na fundusz pracy	2.926	2.913
		4210	Zakup materiałów i wyposażenia	5.648	5.514
		4260	Zakup energii	600	567
		4300	Zakup usług pozostałych	400	396
		4410	Podróże służbowe krajowe	400	-
		4440	Odpisy na zakładowy fundusz świadczeń socjalnych	6.735	6.733
	80110		Gimnazja	713.743	707.552
		3020	Nagrody i wydatki osobowe nie zaliczane do wynagrodzeń	43.238	43.235
		4010	Wynagrodzenia osobowe pracowników	443.264	440.970
		4040	Dodatkowe wynagrodzenia roczne	18.025	18.025
		4110	Składki na ubezpieczenie społeczne	86.678	86.475
		4120	Składki na fundusz pracy	12.045	11.878
		4210	Zakup materiałów i wyposażenia	36.454	35.809
		4240	Zakup pomocy naukowych, dydaktycznych i książek	29.601	29.321
		4260	Zakup energii	4.050	2.415
		4270	Zakup usług remontowych	3.241	2.932
		4300	Zakup usług pozostałych	7.500	6.953
		4410	Podróże służbowe krajowe	500	392
		4440	Odpisy na zakładowy fundusz świadczeń socjalnych	29.147	29.147
	80113		Dowózienie uczniów do szkół	230.831	228.389
		3030	Różne wydatki na rzecz osób fizycznych	4.730	4.730
		4010	Wynagrodzenia osobowe pracowników	72.267	71.658
		4040	Dodatkowe wynagrodzenia roczne	3.200	3.028
		4110	Składki na ubezpieczenie społeczne	15.422	14.937
		4120	Składki na fundusz pracy	2.157	1.803
		4210	Zakup materiałów i wyposażenia	87.760	87.748
		4270	Zakup usług remontowych	6.500	6.014
		4300	Zakup usług pozostałych	28.895	28.770
		4410	Podróże służbowe krajowe	300	294
		4430	Różne opłaty i składki (ubezpiecz. autobusów)	7.000	6.907

		4440	Odpisy na zakładowy fundusz świadczeń socjalnych	2.600	2.500
	80114		Gminny Zespół Obsługi Ekonomicznej i Administracji Oświaty	147.122	146.530
		4010	Wynagrodzenia osobowe pracowników	91.690	91.673
		4040	Dodatkowe wynagrodzenia roczne	7.140	7.140
		4110	Składki na ubezpieczenie społeczne	17.531	17.413
		4120	Składki na fundusz pracy	2.421	2.386
		4210	Zakup materiałów i wyposażenia	8.000	7.992
		4260	Zakup energii	1.900	1.890
		4300	Zakup usług pozostałych	10.100	10.093
		4410	Podróże służbowe krajowe	5.500	5.103
		4440	Odpisy na zakładowy fundusz świadczeń socjalnych	2.840	2.840
	80195		Pozostała działalność	21.485	20.167
		4210	Zakup materiałów i wyposażenia	2.500	1.423
		4300	Zakup usług pozostałych	2.650	2.409
		4440	Odpisy na zakładowy fundusz świadczeń socjalnych	16.335	16.335
851			Ochrona zdrowia	58.000	51.922
	85154		Przeciwdziałanie alkoholizmowi	58.000	51.922
		3030	Różne wydatki na rzecz osób fizycznych	7.600	7.356
		4110	Składki na ubezpieczenie społeczne	800	88
		4120	Składki na fundusz pracy	150	13
		4210	Zakup materiałów i wyposażenia	17.950	16.771
		4260	Zakup energii	500	363
		4300	Zakup usług pozostałych	29.500	27.056
		4430	Różne opłaty i składki	1.500	275
853			Opieka społeczna	965.458	952.186
	85314		Zasiłki i pomoc w naturze	306.000	306.000
		3110	Świadczenia społeczne	306.000	306.000
	85315		Dodatki mieszkaniowe	440.209	439.842
		3110	Świadczenia społeczne	435.209	434.923
		4300	Zakup usług pozostałych	5.000	4.919
	85316		Zasiłki rodzinne i pielęgnacyjne	5.540	5.540
		3110	Świadczenia społeczne	5.540	5.540
	85319		Ośrodki Pomocy Społecznej	179.600	166.695
		3020	Nagrody i wydatki osobowe nie zaliczone do wynagrodzeń	3.000	3.000
		3030	Różne wydatki na rzecz osób fizycznych	1.680	1.680
		4010	Wynagrodzenia osobowe pracowników	118.650	107.742
		4040	Dodatkowe wynagrodzenie roczne	8.244	7.034
		4110	Składki na ubezpieczenie społeczne	18.896	18.797
		4120	Składki na fundusz pracy	2.794	2.576
		4210	Zakup materiałów i wyposażenia	10.600	10.578
		4260	Zakup energii	2.150	2.150
		4270	Zakup usług remontowych	400	226
		4300	Zakup usług pozostałych	6.984	6.964
		4410	Podróże służbowe krajowe	350	345
		4430	Różne opłaty i składki	2.500	2.500
		4440	Odpisy na zakł. fundusz świadczeń socjalnych	3.352	3.103
	85395		Pozostała działalność	34.109	34.109
		3110	Świadczenia społeczne	33.739	33.739
854			Edukacyjna opieka wychowawcza	417.087	408.267
	85401		Świetlice szkolne	177.923	175.365
		3020	Nagrody i wydatki osobowe nie zaliczone do wynagrodzeń	7.238	7.171
		3030	Różne wydatki na rzecz osób fizycznych	1.840	1.840
		4010	Wynagrodzenia osobowe pracowników	121.755	119.862
		4040	Dodatkowe wynagrodzenie roczne	9.540	9.539
		4110	Składki na ubezpieczenie społeczne	24.201	24.164
		4120	Składki na fundusz pracy	3.275	3.262
		4210	Zakup materiałów i wyposażenia	1.380	1.376
		4260	Zakup energii	230	196
		4300	Zakup usług pozostałych	800	537
		4410	Podróże służbowe krajowe	200	-
		4440	Odpisy na zakł. fundusz świadczeń socjalnych	7.464	7.418

	85404		Przedszkola	239.164	232.902
		3020	Nagrody i wydatki osobowe nie zaliczone do wynagrodzeń	11.507	11.483
		4010	Wynagrodzenia osobowe pracowników	136.416	134.679
		4040	Dodatkowe wynagrodzenie roczne	9.256	9.091
		4110	Składki na ubezpieczenie społeczne	26.625	26.549
		4120	Składki na fundusz pracy	3.652	3.645
		4210	Zakup materiałów i wyposażenia	17.050	14.996
		4220	Zakup środków żywności	15.600	15.560
		4240	Zakup pomocy naukowych, dydaktycznych i książek	1.000	921
		4260	Zakup energii	4.295	3.167
		4270	Zakup usług remontowych	230	200
		4300	Zakup usług pozostałych	5.300	4.753
		4410	Podróże służbowe krajowe	800	425
		4440	Odpisy na zakł. fundusz świadczeń socjalnych	7.433	7.433
900			Gospodarka komunalna i ochrona środowiska	305.959	244.833
	90001		Gospodarka ściekowa i ochrona wód	65.136	65.136
		2510	Dotacja podmiotowa z budżetu dla zakładu budżetowego	65.136	65.136
	90002		Gospodarka odpadami	16.800	16.800
		2510	Dotacja podmiotowa z budżetu dla zakładu budżetowego	16.800	16.800
	90015		Oświetlenie ulic, placów i dróg	135.023	118.289
		4210	Zakup materiałów i wyposażenia	3.192	-
		4260	Zakup energii	101.038	92.649
		4300	Zakup usług pozostałych	30.793	25.640
	90095		Pozostała działalność	89.000	44.608
		4300	Zakup usług pozostałych	22.000	11.682
		4430	Różne opłaty i składki	5.000	926
		6050	Wydatki inwestycyjne jednostek budżetowych	62.000	32.000
921			Kultura i ochrona dziedzictwa narodowego	286.404	277.931
	921		Domy i ośrodki kultury, świetlice i kluby	151.489	144.063
		2550	Dotacja podmiotowa z budżetu dla instytucji kultury	114.766	114.766
		3030	Różne wydatki na rzecz osób fizycznych	3.000	58
		4110	Składki na ubezpieczenie społeczne	200	171
		4210	Zakup materiałów i wyposażenia	18.441	17.001
		4260	Zakup energii	2.960	2.124
		4300	Zakup usług pozostałych	12.122	9.943
	92116		Biblioteki	128.351	128.351
		2550	Dotacja podmiotowa z budżetu dla instytucji kultury	128.351	128.351
	92195		Pozostała działalność	6.564	5.517
		3020	Nagrody i wydatki osobowe nie zaliczane	500	500
		4300	Zakup usług pozostałych	6.064	5.017
926			Kultura fizyczna i sport	16.768	16.656
	92695		Pozostała działalność	16.768	16.656
		3030	Różne wydatki na rzecz osób fizycznych	1.200	1.177
		4210	Zakup materiałów i wyposażenia	12.243	12.241
		4300	Zakup usług pozostałych	1.525	1.517
		4410	Podróże służbowe krajowe	1.500	1.421
		4430	Różne opłaty i składki	300	300

Gminny Fundusz Ochrony Środowiska i Gospodarki Wodnej

Ogółem przychody 34.257 zł w tym: wpływy z opłat - 11.430 zł dotacja 22.655 zł. Poniesione koszty na kwotę 28.598 zł na budowę fosy i odnowienie ścieżek - prace zostały wykonane w parku przy Dworku Reymonta w Kołaczkowie.

DOCHODY

Stan zaległości podatków na 31.12.2001 r. wynosi 433.628 zł w porównaniu do zaległości na 31.12.2000 r. są większe o 140.199 zł.

Zaległości na 31.12.2001 r. występują w następujących podatkach:

- podatek od nieruchomości - 47.150 zł,
- podatek rolny - 338.102 zł,
- podatek od środków transportowych - 35.651 zł,
- podatek leśny - 4.779 zł,

- podatek od działalności gospodarczej - 7.210 zł (karta podatkowa),
 - pozostałe 736 zł,
- Na zaległe podatki w celu ich wyegzekwowania wysyłano upomnienia, tytuły egzekucyjne, oraz zawiadomienia o zaległościach z wpisaniem obciążeń na hipoteki.

DOTACJE

Otrzymane dotacje na realizację zadań zleconych i powierzonych gminie w działach 750, 751, 754, 853, 900.

Kwota planowanych dotacji 744.024 zł otrzymano 737.982 zł tj. 99,18%

- 1) Dotacje z funduszy celowych - plan i wykonanie 6.181 zł (pomoc pieniężna dla środowiska kombatanckiego),
- 2) Dotacje na zadania własne bieżące - plan i wykonanie 264.282 zł (dodatki mieszkaniowe 219.869 zł, dożywianie uczniów 27.928 zł, fundusz świadczeń socjalnych dla nauczycieli - emerytów i rencistów 16.485 zł).
- 3) Dotacje na zadania zlecone - plan 473.561 zł, wykonanie 467.519 zł, w porównaniu do planu otrzymano mniej o kwotę 6.042 zł (administracja rządowa - plan 52.600 zł, wykonanie 50.538 zł, otrzymano mniej o kwotę 2.062 zł, spis powszechny i inne - plan i wykonanie 1.649 zł, rejestr wyborców - plan i wykonanie 828 zł, wybory - plan i wykonanie 11.113 zł, obrona cywilna - plan i wykonanie 600 zł, zasiłki i pomoc w naturze plan i wykonanie 256.200 zł, zasiłki rodzinne i pielęgnacyjne - plan i wykonanie 5.540 zł, utrzymanie ośrodka pomocy społecznej - plan 79.600 zł otrzymano 75.620 zł mniej od planu o 3.980 zł.

Stan zobowiązań - wielkość zaciągniętych kredytów na 31.12.2001 r. wynosi 275.550 zł (z przeznaczeniem na rozbudowę Szkoły Podstawowej w Grabowie).

Skutki obniżenia górnych stawek podatku - za okres sprawozdawczy wynoszą 357.717 zł.

Skutki udzielonych: umorzeń, ulg, zwolnień, odroczeń za okres sprawozdawczy (bez ulg i zwolnień ustawowych) kwota 9.580 zł.

Nadwyżka budżetowa wynosi 500.608 zł

(stan środków na r-ku na 31.12.2001 r. -kwota 444.957 zł, wpływy w okresie przejściowym - 55.651 zł w tym: podatek dochodowy od osób fizycznych - 52.954 zł, Urzędy Skarbowe - 3.433,40 oraz zwrot - 736,80.

DOCHODY

Dział 010 - Rolnictwo i łowiectwo - plan 587.671 zł wyk. 587.864 zł

- środki z A WRSP Poznań na wodociągowanie 79.671 zł oraz na budowę kanalizacji sanitarnej i przepompowni 500.000 zł,
- świadectwa miejsca pochodzenia zwierząt 8.193 zł.

Dział 020 - Leśnictwo - plan 500 zł, wyk. 1.763 zł dochód wyższy od planowanego o kwotę 1.263 zł z tytułu opłat za obwody łowieckie.

Dział 700 - Gospodarka mieszkaniowa - plan 197.350 zł wyk. 265.799 zł dochody wyższe od planowanych o kwotę 68.449 zł

- sprzedaż mienia komunalnego - plan 148.558 zł, wyk. 209.934 zł wyższe od planu o kwotę 61.376 zł,
- opłaty z tytułu użytkowania wieczystego - wyk. większe od planowanego o kwotę 3.147 zł,
- dochody z tytułu najmu i dzierżawy - plan 35.793 zł, wyk. 37.388 zł wyższe od planu o kwotę 2.616 zł,
- odsetki (sprzedaż mienia na raty) plan 6.000 zł, wyk. 7.193 zł, Realizacja dochodów jest wyższa od planowanych, ponieważ zakładano mniej sprzedaży mienia komunalnego.

Dział 751 - Administracja publiczna - plan 121.349 zł, wyk. 120.530 zł

- dotacja na realizację zadań zleconych administracji - plan 52.600 zł. otrzymano mniej o kwotę 2.062 zł,
- dotacja celowa - spis powszechny - plan i wyk. 1.649 zł,
- wpływy z opłat za zezwolenia na sprzedaż napojów alkoholowych plan 58.050 zł, wyk. 57.831 zł,
- wpływy z opłat różnych i administracyjnych - plan 9.100 zł wyk. 10.512 zł wyższe od planowanych o kwotę 1.412 zł.

Dział 751- Urzędy naczelnych organów władzy państwowej, kontroli i ochrony prawa - plan i wyk. 11.941 zł w tym: dotacje celowe na wybory do Sejmu i Senatu 11.113 zł, oraz aktualizacja rejestru wyborców 828 zł.

Dział 754 - Bezpieczeństwo publiczne i ochrona przeciwpożarowa

- dotacja celowa - plan i wyk. 600 zł dotyczy zadań z zakresu obrony cywilnej.

Dział 756 - dochody od osób fizycznych, prawnych i innych jednostek nieposiadających osobowości prawnej - plan ogółem 1.656.463 zł wyk. 1.567.433 zł niższe od planowanego o kwotę 89.030 zł. - stan zaległości 433.143 zł - nadpłaty 2.436 zł,

- podatek rolny - plan 530.200 zł wyk. 401.756 zł niższe od planu o 128.444 zł, zaległości stanowią kwotę 338.102 zł, skutki obniżenia górnych stawek za 2001 r. 68.836 zł,
- podatek od nieruchomości - plan 487.300 zł wyk. 513.423 zł wyższe od planu o 26.123 zł, zaległości 47.150 zł, skutki obniżenia górnych stawek za 2001 r. 288.881 zł,
- podatek leśny - plan 22.400 zł wyk. 24.036 zł, wyk. wyższe od planu o 1.636 zł zaległości 4.779 zł,
- podatek od środków transportowych - plan 42.400 zł wyk. 51.570 zł wyższe od planu o 9.170 zł, zaległości 35.651 zł,
- podatek od czynności cywilnoprawnych - plan 25.000 zł wyk. 45.023 zł wyższe od planu o 20.023 zł,
- opłata skarbową - plan 9.000 zł wyk. 23.234 zł wyższe od planu o 14.234 zł - podatek od działalności gospodarczej - plan 3.000 zł wyk. 6.727 zł zaległości 7.210 zł,
- odsetki od nieterminowych wpłat podatków - plan 7.000 zł wyk. 20.261 zł,
- opłata eksploatacyjna - plan 16.000 zł wyk. 16.415 zł,
- podatek dochodowy od osób prawnych - plan 3.000 zł wyk. 2.667 zł,
- podatek od spadków i darowizn - wyk. 2.015 zł,
- podatek dochodowy od osób fizycznych - plan 511.163 zł wyk. 459.292 zł, mniej od planu o 51.871 zł.

Dział 758 - Różne rozliczenia - plan 4.497.156 zł wyk. 4.497.157 zł

- subwencja oświatowa 3.059.050 zł,
- subwencja podstawowa 986.966 zł,
- subwencja rekompensująca 448.040 zł (w tym dotacja z tytułu ulg i zwolnień ustawowych 92.940 zł),
- odsetki 3.100 zł.

Dział 801 - Oświata i wychowanie - plan 97.397 zł wyk. 102.477 zł

- dotacja celowa fundusz świadczeń socjalnych nauczycieli emerytów i rencistów 16.485 zł plan i wyk.
- środki z AWRSP na wyposażenie i remonty - plan i wyk. 70.262 zł,
- środki otrzymane z PZU na wyposażenie 15.370 zł.

Dział 853 - Opieka społeczna - plan 595.318 zł wyk. 591.338 zł (otrzymano mniej dotacji o 3.980 zł dotyczy utrzymania Ośrodka Pomocy Społecznej)

- dotacje celowe zasiłki i pomoc w naturze 256.200 zł,
- dotacje celowe dodatki mieszkaniowe 219.869 zł,
- dotacje celowe zasiłki rodzinne, pielęgnacyjne i wychowawcze 5.540 zł,
- dotacje celowe dożywianie uczniów w szkołach 27.928 zł,
- dotacje celowe dla kombatanatów 6.181 zł,
- dotacje celowe na utrzymanie Ośrodka Pomocy Społecznej plan 79.600 zł otrzymano dotację w wysokości 75.620, tj. o 3.980 zł mniej.

Dział 854 - Edukacyjna opieka wychowawcza - plan 21.100 zł wyk. 26.132 zł

- wpływy z usług - dotyczy opłat z przedszkoli; plan 21.100 zł wyk. 26.132 zł tj. o 5.032 zł więcej niż planowano, różnica wynika ze zmiany stawki opłat oraz ilości dzieci.

Dział 900 - Gospodarka komunalna i ochrona środowiska plan - 76.461 zł, wyk - 76.445 zł

- dotacje celowe - oświetlenie dróg powiatowych i wojewódzkich plan i wyk. 65.431 zł,
- środki obrotowe z zakładu budżetowego - wyk. 11.014 zł.

Dział 921 - Kultura i ochrona dziedzictwa narodowego - wyk. 1.760 zł - wpływy z różnych opłat (świetlice).

WYDATKI

Dział 010 - Rolnictwo i łowiectwo - plan 628.899 zł realiz. 109.984 zł

Nie zrealizowano wydatków na kwotę 518.915 zł z tego wydatki inwestycyjne 513.524 zł oraz bieżące 5.391 zł

- wydatki inwestycyjne - plan 614.799 zł realiz. 101.275 zł dotyczy wodociągowania oraz budowy sieci kanalizacyjnych, porozumienie na realizację zadań zostało podpisane z AWRSP w Poznaniu w połowie miesiąca grudnia 2001 r.,
- wpłata 2% uzyskanych wpłat z podatku rolnego dla Izby Rolniczej 7.909 zł.

Dział 600 - Transport i łączność - plan 170.832 zł, realiz. 160.187 zł

- opłata z tytułu wyłączenia gruntów rolniczych pod drogi osiedlowe 12.924 zł,
- realizacja zadań inwestycyjnych 40.172 zł (droga w m. Sokołniki, ul. Leśna i Rolna, chodnik w m. Cieśle Wielkie),

- dofinansowanie do dowozu młodzieży 1.650 zł,
- pozostałe wydatki 105.441 zł (równanie dróg 12.760 zł, naprawa nawierzchni asfaltowych 9.480 zł, odśnieżanie 5.400 zł, zakup żuźla, nadkładu żwirowego, kamienia 30.102 zł, produkcja kostki na potrzeby własne 30.000 zł, naprawy chodników 9.500 zł, pozostałe 8.199 zł).

Dział 700 - Gospodarka mieszkaniowa - plan 14.155 zł realiz. 13.929 zł - dotacja do ZGKiM 3.655 zł

- energia 190 zł,
- remonty 10.084 zł (naprawa 1/2 części dachu 5.651 zł, wymiana okien 3.448 zł dotyczy budynku w Sokolnikach).

Dział 750 - Administracja publiczna - plan 871.071 zł wyk. 837.566 zł, nie zostały zrealizowane wydatki na 33.505 zł

- zadania zlecone, administracja, płace i pochodne - wyk. 50.538 zł (realizacja do wysokości otrzymanej dotacji),
- rady gmin 72.440 zł (diety 67.361 zł, zakup materiałów 5.079 zł,
- Urzędy Gmin - plan 690.742 zł wyk. 668.726 zł (płace i pochodne od płac 530.293 zł, delegacje i ryczałty 15.465 zł, pozostałe 110.665 zł tj. opał, materiały biurowe, energia, opłaty pocztowe, telefon, programy komputerowe, ubezpieczenie sprzętu czasopisma),
- spis powszechny - plan i wyk. 1.649 zł (prace przygotowawcze do spisu),
- pozostała działalność - plan 51.080 zł wyk. 44.213 zł (prowizja dla softysów 33.400 zł, opłaty, składki 6.791 zł, koszty komornicze 2.519 zł, pozostałe zakupy 1.511 zł).

Dział 751- Urzędy naczelnych organów władzy państwowej, kontroli i ochrony prawa - plan i wyk. - 11.941 zł

- wybory do Sejmu i Senatu - plan i wyk. 11.113 zł,
- aktualizacja rejestru wyborców 828 zł.

Dział 754 - Bezpieczeństwo publiczne i ochrona przeciwpożarowa - plan 56.530 zł wyk. 53.984 zł

- obrona cywilna 2.820 zł
- ochotnicze straże pożarne - plan 53.680 zł wyk. 51.164 zł (ryczałty kierowców 13.102 zł, wyjazdy do pożaru 1870 zł, składki WS i Fundusz Pracy 2.070 zł, ubezpieczenia osób oraz pojazdów 6.272 zł, zakup paliwa 5.500 zł, pozostałe zakupy, materiały do remont samochodów i obiektów 14.417 zł, usługi remontowe 7.211 zł, energia 722 zł).

Dział 801 - Oświata i wychowanie - plan 4.037.656 zł, wyk. 3.999.549 zł - szkoły podstawowe - plan 2.761.575 zł wyk. 2.734.785 zł w tym: dodatki mieszkaniowe 133.801 zł, jednorazowe odszkodowania z tytułu uszczerbku na zdrowiu 17.612 zł, płace i pochodne 2.054.224 zł, zakładowy fundusz świadczeń socjalnych 95.852 zł, delegacje 13.020 zł, energia 35.722 zł, pomoce naukowe 30.286 zł, ubezpieczenie sprzętu 5.487 zł woda 7.500 zł, zakupy 238.248 zł (w tym olej opałowy 117.106 zł, węgiel 43.753 zł, wyposażenie kuchni Bieganowo 19.493 zł, stoliki, krzesła Grabowo Król. 6.254 zł, środki czystości, art. biurowe) usługi 100.162 zł (w tym remont sali gimnastycznej w Bieganowie 10.980 zł, instalacja podgrzewacza wody w szkole w Bieganowie 7.848 zł, umowy zlecenia - j. angielski 12.511 zł, konserwacja sprzętu 7.072 zł, szkolenia 4.280 zł, prace malarskie 9.871 zł, wymiana okien 3.050 zł)

- Przedszkola przy szkołach podstawowych - plan 162.900 zł wyk. 162.125 zł w tym: dodatki mieszkaniowe 13.847 zł, zakładowy fundusz świadczeń 6.733 zł, płace i pochodne 135.069 zł, zakup oleju opałowego 5.514 zł, energia 567 zł,
- Gimnazja - plan 713.743 zł wyk. 707.552 zł w tym: dodatki mieszkaniowe 43.235 zł, wynagrodzenia i pochodne 557.348 zł, fundusz świadczeń socjalnych 29.147 zł, delegacje 392 zł, energia 2.415 zł, pomoce naukowe 29.321 zł, naprawa urządzeń, opłaty, telefon 9.885 zł, zakup oleju opałowego 18.430 zł, zakup mebli 8.113 zł, pozostałe 9.266 zł,
- dowóz uczniów do szkół - plan 230.831 zł wyk. 228.389 zł, w tym: opieka nad dowozem 11.930 zł, wynagrodzenia i pochodne 91.426 zł, fundusz świadczeń socjalnych 2.500 zł, ubezpieczenie, przeglądy autobusów 6.907 zł, zakup paliwa 71.900 zł, części do napraw 15.848 zł, remonty 10.453 zł wynajem autobusu 14.185 zł, dowóz dzieci Spławie 1.891 zł,
- Gminny Zespół Obsługi Ekonom. i Administracji Oświaty - plan 147.122 zł wyk. 146.530 zł w tym: wynagrodzenia i pochodne 118.612 zł, fundusz świadczeń socjalnych 2.840 zł, delegacje 5.103 zł, energia 1.890 zł zakupy 7.992 zł (opał, materiały biurowe, czasopisma) usługi 10.093 zł (opłaty telefoniczne, pocztowe, konsultacje komputerowe),
- pozostała działalność - plan 21.485 zł wyk. 20.167 zł, w tym: zakładowy fundusz świadczeń socjalnych dla nauczycieli emerytów i rencistów 16.335 zł, przewóz dzieci na zawody 2.409 zł.

Dział 851 - Ochrona zdrowia - plan 58.000 zł, wyk. 51.922 zł prowadzenie świetlic socjoterapeutycznych w Bieganowie, Grabowie Król., Gorazdowie - wynagrodzenia wychowawców 7.122 zł, punkt informacyjny 2.772 zł, organizacja ferii letnich - wynagrodzenia nauczycieli 24.577 zł, organizacja ferii zimowych 1.200 zł, rajd rowerowy 1.170 zł, diety członków komisji 1.640 zł, utrzymanie świetlicy w Gorazdowie 3.603 zł, zakup sprzętu na świetlice 3.915 zł, pozostałe koszty 5.923 zł.

- Dział 853 - Opieka społeczna** - plan 965.458 zł, wyk. 952.186 zł - zasiłki i pomoc w naturze - plan i wyk. 306.000 zł zasiłki stałe 48.916 zł, stałe wyrównawcze 20.707 zł, renta socjalna 133.532 zł, składki ZUS 21.996 zł ubezpieczenia zdrowotne 15.700 zł, dożywianie uczniów w szkołach 19.035 zł żywność i lekarstwa 18.930 zł, ochrona macierzyństwa 12.652 zł, opał 10.518 zł, pozostałe 4.014 zł
- dodatki mieszkaniowe - plan 440.209 zł, wyk. 439.842 zł, w tym: opłaty pocztowe 4.919 zł, dodatki 434.923 zł (domy jednorodzinne i zakładowe 13.114 zł, zasób gminy 7.473 zł, członkowie Spółdz. Mieszk. 414.336 zł),
 - zasiłki rodzinne i pielęgnacyjne - plan i wyk. 5.540 zł,
 - utrzymanie Ośrodka Pomocy Społecznej - plan 179.600 zł, wyk. 166.695 zł

- in w tym: ekwiwalent za odzież 3.000 zł, płace i pochodne - 136.149 zł fundusz świadczeń socjalnych 3.103 zł, opłaty i składki 2.500 zł, energia 2.150 zł, zakup materiałów biurowych, paliwo do samochodu, środki czystości, materiały do remontu pomieszczeń 10.578 zł, opłaty bankowe, pocztowe, telefoniczne, pocztowe, szkolenia - 9.215 zł
- pozostała działalność - plan i wyk. 34.109 zł w tym: dożywianie dzieci w szkołach 27.928 zł, zasiłki dla kombatantów 5.811 zł, zakupy 370 zł.

Dział 854 - Edukacyjna opieka wychowawcza - plan 417.087 zł, wyk. 408.267 zł

- świetlice szkolne - plan 177.923 zł, wyk. 175.365 zł w tym: dodatki mieszkaniowe 7.170 zł, wynagrodzenia i pochodne 156.827 zł odpisy na zakładowy fundusz świadczeń socjalnych 7.418 zł, środki czystości, bhp, usługi 3.950 zł.
- przedszkola - plan 239.164 zł, wyk. 232.902 zł w tym: dodatki mieszkaniowe 11.483 zł, wynagrodzenia i pochodne 173.964 zł środki żywności 15.560 zł, fundusz świadczeń socjalnych 7.433 zł, energia 3.167 zł. zakup opału 10.523 zł, pozostałe zakupy 4.473 zł, pozostałe usługi 6.299 zł.

Dział 900 - Gospodarka komunalna i ochrona środowiska - plan 305.959 zł wyk. 244.833 zł

- dotacja do oczyszczalni ścieków - 65.136 zł,
- dotacja do wysypiska śmieci - 16.800 zł,
- oświetlenie ulic i dróg - 118.289 zł (oświetlenie 92.649 zł, konserwacja urządzeń 22.640 zł, oświetlenie w m. Spławie 2.350 zł),
- pozostała działalność - wyk. 44.608 zł (wyceny i podziały gruntu, dokumentacje - 12.608 zł, aktualizacja planu zagospodarowania - planowano 62.000 zł; zadanie zostało zrealizowane na kwotę 32.000 zł).

Dział 921 - Kultura i ochrona dziedzictwa narodowego

plan- 286.404 zł, wyk. 277.931 zł

- dotacje do GOK - 114.766 zł,
- dotacje do bibliotek - 128.351 zł,
- świetlice - 29.296 zł (energia 2.124 zł, wymiana okien Żydowo - 2.360 zł, chłodnia w Gałęzowicach 3.139 zł i w Budziłowie 2.708 zł, suszarka w Zielińcu 1.170 zł, patelnia elektryczna w Budziłowie 600 zł, materiały do remontu 7.024 zł, malowanie świetlicy w Szamarzewie 2.860 zł, naprawa dachu we Wszemborzu 1.715 zł, pozostałe usługi 5.368 zł.

Dział 926 - Kultura fizyczna i sport - plan 16.768 zł, wyk. 16.656

- in w tym: koszty sędziowskie 1.177 zł, zakup nagród oraz sprzętu sportowego 12.241 zł, naprawa sprzętu 1.517 zł, delegacje 1.421 zł.

3121

SPRAWOZDANIE Z WYKONANIA BUDŻETU GMINY KUŚLIN ZA 2001 ROK

Budżet Gminy Kuślin na 2001 rok został przyjęty Uchwałą Rady Gminy Nr XXII/130/2000 z dnia 21 grudnia 2000 r., w następujących kwotach

Dochody 6.029.896

Wydatki 5.804.895

W ciągu roku kwota budżetu wzrosła po stronie dochodów o kwotę 525.108, a po stronie wydatków o kwotę 1.525.108

Różnica pomiędzy wydatkami a dochodami została pokryta kredytem w wys. 1.000.000

Plan po zmianach 6.555.004

Wykonanie za 2001 r. 6.610.114 100,8%

Wydatki

Plan wg uchwały 5.804.896

Zwiększenia w 2001 1.525.108

Plan po zmianach 7.330.004

Wykonanie za rok 2001 7.318.978 99,8%

Dochody

Plan wg uchwały 6.029.896

Zwiększenie w 2001 525.108

Przewodniczący
Rady Gminy w Kuślinie
(-) mgr inż. Sylwester Kamyszek

PLAN I WYKONANIE DOCHODÓW ZA 2001 ROK

Zestawienie tabelaryczne według działów

Dział	Nazwa działu	Budżet na 01.01.2001 r.	Zmiany			Wykonanie budżetu w zł	Wykonanie budżetu w %
			Uchwały Rady Gminy	Uchwały Zarządu Gminy	Budżet po zmianach		
010	Rolnictwo i łowiectwo	7.000	X	x	7.000	5.287	75,5
700	Gospodarka mieszkaniowa	108.000	110.000	x	218.000	246.860	113,2
750	Administracja publiczna	121.500	5.500	1.547	128.547	131.642	102,4
751	Urzędy naczelnych organów władzy państwowej, kontroli i ochrony prawa	720	x	5.671	6.391	6.391	100,0
754	Bezpieczeństwo publiczne i ochrona przeciwpożarowa	600	x	x	600	600	100,0
756	Dochody od osób prawnych, od osób fizycznych i od innych jednostek nie posiad. osobowości prawnej	1.868.422	-139.616	X	1.728.806	1.753.871	101,5
758	Różne rozliczenia	3.606.754	80.308	X	3.687.062	3.687.062	100,0
801	Oświata i wychowanie	x	10.513	153.102	163.615	163.457	99,9
853	Opieka społeczna	253.900	162.568	49.846	466.314	462.439	99,2
854	Edukacyjna opieka wychowawcza	51.000	20.000	x	71.000	80.444	113,3
900	Gospodarka komunalna i ochrona środowiska	x	51.211	14.458	65.669	65.669	100,0
921	Kultura i ochrona dziedzictwa narodowego	12.000	x	x	1.2000	6.392	53,3
RAZEM		6.029.896	300.484	224.624	6.555.004	6.610.114	100,8
	Przychody i rozchody związane z finansowaniem niedoboru	-225.000	1.000.000	x	775.000	x	x
OGÓŁEM		5.804.896	1.300.484	224.624	7.330.004	6.610.114	X

PLAN I WYKONANIE DOCHODÓW BUDŻETOWYCH ZA 2001 R.

Dział	Rozdział	§	Nazwa	Plan po zmianach	Wyk. budżetu w zł.	Wyk. Budżetu w%
010			ROLNICTWO I ŁOWIECTWO	7.000	5.287	75,5
	01095		Pozostała działalność	7.000	5.287	
		069	Wpływy z różnych opłat	7.000	5.287	
700			GOSPODARKA MIESZKANIOWA	218.000	246.860	113,2
	70005		Gospodarka gruntami i nieruchomościami	168.000	195.041	116,1
		047	Wpływy z opłat za zarząd, użytkowanie wieczyste nieruchomości	-	423	
		075	Dochody z najmu i dzierżawy składników majątkowych Skarbu Państwa jednostek samorządu terytorialnego	118.000	139.163	117,9
		084	Wpływy ze sprzedaży wyrobów i składników majątkowych	50.000	55.282	110,6
		091	Odsetki od nieterminowych wpłat z tytułu podatków i opłat	-	173	
	70012		Agencja Własności Rolnej Skarbu Państwa	50.000	51.819	103,6
		629	Środki «na dofinansowanie własnych inwestycji gmin pozyskane z innych źródeł	50.000	51.819	
750			ADMINISTRACJA PUBLICZNA	128.547	131.642	102,4
	75011		Urzędy wojewódzkie	47.500	45.629	96,1
		201	Dotacje celowe otrzymane z budżetu państwa na realizację zadań bieżących z zakresu administracji rządowej oraz innych zadań zleconych gminie	47.500	45.629	
	75023		Urzędy gmin	6.500	11.354	
		045	Wpływy z opłaty administracyjnej za czynności urzędowe	-	1.617	174,6
		069	Wpływy z różnych opłat	6.500	8.961	137,9
		091	Odsetki od nieterminowych wpłat z tytułu podatków i opłat	-	776	
	75056		Spis powszechny i inne	1.547	1.547	100,0
		201	Dotacje celowe otrzymane z budżetu państwa na realizację zadań bieżących z zakresu administracji rządowej oraz innych zadań zleconych gminie	1.547	1.547	
	75095		Pozostała działalność	73.000	73.112	100,2
		048	Wpływy z opłat za zezwolenia na sprzedaż alkoholu	73.000	73.112	
751			URZĘDY NACZELNYCH ORGANÓW WŁADZY PAŃSTWOWEJ, KONTROLI I OCHRONY PRAWA ORAZ SĄDOWNICTWA	6.391	6.391	100,0
	75101		Urzędy naczelných organów władzy państwowej, kontroli i ochrony prawa	720	720	100,0
		201	Dotacje celowe otrzymane z budżetu państwa na realizację zadań bieżących z zakresu administracji rządowej oraz innych zadań zleconych gminie	720	720	
	75108		Wybory do Sejmu i Senatu	5.671	5.671	
		201	Dotacje celowe otrzymane z budżetu państwa na realizację zadań bieżących z zakresu administracji rządowej oraz innych zadań zleconych gminie	5.671	5.671	
754			BEZPIECZEŃSTWO PUBLICZNE I OCHRONA PRZECIWPOŻAROWA	600	600	100,0
	75414		Obrona cywilna	600	600	100,0
		201	Dotacje celowe otrzymane z budżetu państwa na realizację zadań bieżących z zakresu administracji rządowej oraz innych zadań zleconych gminie	600	600	
756			DOCHODY OD OSÓB PRAWNYCH, OD OSÓB FIZYCZNYCH I OD INNYCH JEDNOSTEK NIE POSIADAJĄCYCH OSOBOWOŚCI PRAWNEJ	1.728.806	1.753.871	101,5
	75601		Wpływy z podatku dochodowego od osób fizycznych	14.000	14.397	102,8
		035	Podatek od działalności gospodarczej osób fizycznych w formie karty podatkowej	14.000	14.397	
	75615		Wpływy z podatku rolnego, podatku leśnego oraz podatków i opłat lokalnych od osób prawnych i innych jednostek organizacyjnych	352.000	413.434	117,6
		031	Podatek od nieruchomości	185.000	251.606	136,0
		032	Podatek rolny	125.000	121.931	97,5
		033	Podatek leśny	26.000	25.899	99,6
		034	Podatek od środków transportowych	5.000	2.909	58,2
		046	Wpływy z opłaty eksploatacyjnej	-	655	
		050	Podatek od czynności cywilno prawnych	1.000	534	53,4
		059	Wpływy z opłat za koncesje i licencje	10.000	9.900	99,0
	75616		Wpływy z podatku rolnego, podatku leśnego, podatku od spadków i darowizn oraz podatków i opłat lokalnych od osób fizycznych	654.752	689.471	105,3
		031	Podatek od nieruchomości	210.000	245.991	117,4

	032	Podatek rolny	359.752	361.954	100,6
	033	Podatek leśny	6.000	1.561	26,0
	034	Podatek od środków transportowych	28.000	16.586	59,2
	036	Podatek od spadków i darowizn	12.000	15.607	130,1
	037	Podatek od posiadania psów	3.000	2.811	93,7
	050	Podatek od czynności cywilno prawnych	20.000	25.695	128,5
	069	Wpływy z różnych opłat	-	2.131	
	091	Odsetki od nieterminowych wpłat z tytułu podatków i opłat	16.000	17.135	107,1
75618		Wpływy z innych opłat stanowiących dochody jednostek samorządu terytorialnego	20.000	13.451	67,3
	041	Wpływy z opłaty skarbowej	19.000	12.772	67,27
	091	Odsetki od nieterminowych wpłat z tytułu podatków i opłat	1.000	679	67,9
75621		Udziały gmin w podatkach stanowiących dochód budżetu państwa	688.054	623.118	90,6
	001	Podatek dochodowy od osób fizycznych	688.054	600.262	89,6
	002	Podatek dochodowy od osób prawnych	20.000	22.856	114,3
758		RÓŻNE ROZLICZENIA	3.687.062	3.687.062	100,0
75801		Część oświatowa subwencji ogólnej dla jednostek samorządu terytorialnego	2.724.052	2.724.052	100,0
	292	Subwencja ogólna z budżetu państwa	2.724.052	2.724.052	
75802		Część podstawowa subwencji ogólnej dla gmin	591.849	591.849	100,0
	292	Subwencja ogólna z budżetu państwa	591.849	591.849	
75805		Część rekompensująca subwencji ogólnej dla gmin	371.161	371.161	100,0
	292	Subwencja ogólna z budżetu państwa	371.161	371.161	
801		OŚWIATA I WYCHOWANIE	163.615	163.457	99,9
80101		Szkoły podstawowe	150.000	149.842	99,9
	633	Dotacje celowe otrzymane z budżetu państwa na realizację inwestycji i zakupów inwestycyjnych własnych gmin	150.000	149.842	
80195		Pozostała działalność	13.615	13.615	100,0
	203	Dotacje celowe otrzymane z budżetu państwa na realizację własnych zadań bieżących gmin	13.615	13.615	
853		OPIEKA SPOŁECZNA	466.314	462.439	99,2
85314		Zasiłki i pomoc w naturze oraz składki na ubezpieczenie społeczne i zdrowotne	249.400	249.400	100,0
	201	Dotacje celowe otrzymane z budżetu państwa na realizację zadań bieżących z zakresu administracji rządowej oraz innych zadań zleconych gminie	249.400	249.400	
85315		Dotatki mieszkaniowe	101.121	101.121	100,0
	203	Dotacje celowe otrzymane z budżetu państwa na realizację własnych zadań bieżących gmin	101.121	101.121	
85316		Zasiłki rodzinne, pielęgnacyjne i wychowawcze	17.000	17.000	100,0
	201	Dotacje celowe otrzymane z budżetu państwa na realizację zadań bieżących z zakresu administracji rządowej oraz innych zadań zleconych gminie	17.000	17.000	
85319		Ośrodki pomocy społecznej	77.500	73.625	95,0
	201	Dotacje celowe otrzymane z budżetu państwa na realizację zadań bieżących z zakresu administracji rządowej oraz innych zadań zleconych gminie	77.500	73.625	
85323		Państwowy Fundusz Kombatanów	6.105	6.105	100,0
	244	Dotacje otrzymane z funduszy celowych na realizację zadań bieżących jednostek sektora finansów publicznych	6.105	6.105	
85395		Pozostała działalność	15.188	15.188	100,0
	203	Dotacje celowe otrzymane z budżetu państwa na realizację własnych zadań bieżących gmin	14.425	14.425	100,0
	244	Dotacje otrzymane z funduszy celowych na realizację zadań bieżących jednostek sektora finansów publicznych	763	763	100,0
854		EDUKACYJNA OPIEKA WYCHOWAWCZA	71.000	80.444	113,3
85404		Przedszkola	71.000	80.444	113,3
	083	Wpływy z usług	71.000	80.444	
900		GOSPODARKA KOMUNALNA I OCHRONA ŚRODOWISKA	65.669	65.669	100,0
90015		Oświetlenie ulic, placów i dróg	65.669	65.669	100,0
	201	Dotacje celowe otrzymane z budżetu państwa na realizację zadań bieżących z zakresu administracji rządowej oraz innych zadań zleconych gminie	65.669	65.669	
921		KULTURA I OCHRONA DZIEDZICTWA NARODOWEGO	12.000	6.392	53,3
92109		Domy i ośrodki kultury, świetlice i kluby	12.000	6.392	53,3
	083	Wpływy z usług	12.000	6.392	
RAZEM:			6.555.004	6.610.114	100,8

WYKONANIE % DOCHODÓW

	Plan	Wykonanie	%
Dochody własne	1.378.252	1.502.383	109,0
Udziały w dochodach budżetu państwa	688.054	623.118	90,6
Subwencja	3.687.062	3.687.062	100,0
Dotacje na zadania zlecone	465.607	459.861	98,8
Dotacje na zadania własne	336.029	337.690	100,5
	6.555.004	6.610.114	

ZREALIZOWANE DOCHODY STANOWIĄ

- dochody własne	1.502.383 zł	22,7%
- udziały w dochodach państwa	623.118 zł	9,4%
- subwencja	3.687.062 zł	55,8%
- dotacja na zadania zlecone	459.861 zł	7,0%
- dotacja na zadania własne	337.690 zł	5,1%

Znaczne przekroczenia dochodów wystąpiły w poz.:

- podatek od nieruchomości	32.922 zł
- podatek od spadków i darowizn	3.607 zł
- podatek od czynności cywilno prawnych	5.695 zł
- wpływy z tytułu najmu dzierżaw	21.163 zł
- wpływy ze sprzedaży mienia	5.282 zł
- podatek dochodowy od osób prawnych	2.856 zł
- wpływy z odpłatności za przedszkola i stołówki	9.444 zł

Dochody nie zostały wykonane w poz.:

- podatek dochodowy od osób fizycznych	67.792 zł
- podatek od środków transportowych	13.505 zł
- wpływy z opłaty skarbowej	6.228 zł
- wpływy dotacji	5.746 zł

W roku 2001 umorzono podatki na kwotę 9.439 zł
W tym:

podatek od nieruchomości	1.525 zł
podatek rolny	2.281 zł
podatek od śr. transportowych	1.992 zł
odsetki	3.551 zł
podatek od posiadania psa	90 zł

Dokonano odroczeń podatków na kwotę 1.831 zł
Zgodnie z decyzją Samorządowego Kolegium Odwoławczego w Poznaniu dokonano zwrotu osobie prawnej podatku rolnego w kwocie 72.767 oraz podatku od środków transportowych w kwocie 2.645

SKUTKI OBNIŻENIA PRZEZ RADĘ GÓRNYCH STAWEK PODATKÓW za 2001 r.

podatek rolny	67.955 zł
podatek od nieruchomości	172.278 zł
podatek od posiadania psów	4.134 zł
podatek od środków transportowych	38.537 zł
	282.904 zł

ZALEGŁOŚCI W PODATKACH

- podatek rolny	37.260 zł
- podatek od nieruchomości	44.169 zł
- podatek leśny	94 zł
- podatek od posiadania psa	1.496 zł
- wpłaty za mieszkania	3.396 zł
- koszty upomnień	408 zł
- odsetki	25.652 zł
- podatek od środków transportowych	5.756 zł
Razem zaległości	118.231 zł

W porównaniu z rokiem ubiegłym wzrosły zaległości:
w podatku od nieruchomości o kwotę 15.862
w podatku od środków transportowych 3.756
zmaląły:
w podatku rolnym o kwotę 37.431
Zalegającym w podatkach zostało wysłanych 436 upomnień.
Ponadto do Urzędów Skarbowych w 2001 r. przesłanych zostało 152 tytułów wykonawczych celem ściągnięcia zaległości.
W podatku rolnym zalega 46 podatników w tym 1 podatnik z kwotą 22.890 3 podatników z kwotą powyżej 1.000 zł.
W podatku od nieruchomości zalega 91 podatników w tym 1 podatnik na kwotę 20.640 2 podatników na kwotę 3.000 1 podatnik na kwotę 7.243.

DOCHODY

Dział 010 ROLNICTWO I ŁOWIECTWO

Z zaplanowanych wpływów ze sprzedaży świadectw miejsc pochodzenia zwierząt na kwotę 4.000 zł wykonano 2.431 zł co stanowi 60,7 %. Na plan 3.000 z tytułu dzierżawy za obwody łowieckie otrzymano kwotę 2.856 tj. 95,2 %

Dział 700 GOSPODARKA MIESZKANIOWA

Planowana kwota tego działu to 218.000, a uzyskano 246.860 jest to 113,2 % planu. Dochodami tego działu były wpływy za sprzedane mienie komunalne oraz wpływy z tytułu dzierżaw.

Plan został znacznie przekroczony z tytułu dzierżaw o kwotę 21.163, a z tytułu sprzedaży mienia o kwotę 5.282.

Dział 750 ADMINISTRACJA PUBLICZNA

Planowana kwota tego działu wynosiła 128.547, a uzyskano 131.642. Dotacją celową na zadania zlecone z zakresu administracji rządowej na plan 47.500 otrzymaliśmy 45.629 opłaty ze sprzedaży alkoholu na plan 73.000, uzyskano 73.112.

Dział 751 URZĘDY NACZELNYCH ORGANÓW WŁADZY PAŃSTWOWEJ KONTROLI I OCHRONY PRAWA ORAZ SĄDOWNICTWA

Wpływ dotacji na prowadzenie stałego rejestru wyborców plan i wykonanie 720. Wpływy dotacji na wybory do Sejmu i Senatu plan i wykonanie 5.671.

Dział 754 BEZPIECZEŃSTWO PUBLICZNE I OCHRONA PRZECIWOŻAROWA

Wpływ dotacji na Obronę Cywilną wykonano w 100 %. Była to kwota 600 zł.

Dział 756 DOCHODY OD OSÓB PRAWNYCH OD OSÓB FIZYCZNYCH I OD INNYCH JEDNOSTEK NIE POSIADAJĄCYCH OSOBOWOŚCI PRAWNEJ

Dział ten stanowi największą pozycję po stronie dochodów własnych. Planowana kwota dochodów wynosiła 1.728.806, a wpływy wykonano w kwocie 1.753.871, co stanowi 101,5 %. Niskie wykonanie jest podatku od osób fizycznych. Na plan 668.054 otrzymaliśmy kwotę 600.262 tj. 89,6 %. Stanowi to różnicę we wpływach 67.792 zł. Znaczne przekroczenia wystąpiły w podatku od nieruchomości, od czynności cywilno prawnych, od spadków i darowizn.

Dział 758 RÓŻNE ROZLICZENIA

Subwencje na plan 3.687.062, a wykonano w 100 %

Dział 801 OŚWIATA I WYCHOWANIE

Dotacja na fundusz socjalny emerytów i rencistów plan i wykonanie 13.615.

Dotacja celowa z kontraktu dla Gimnazjum w Wąsowie plan 150.000 wykonanie 149.842.

Dział 853 OPIEKA SPOŁECZNA

Plan roczny tego działu wynosi 466.214. Wpływy dotacji to kwota 462.439 co stanowi 99,2%.

Dochody tego działu to:

- dotacja na zadania zlecone - zasiłki i ubezpieczenia plan i wykonanie 249.400,
- dotacja na utrzymanie Ośrodka Pomocy Społecznej plan 77.500 wykonanie 73.625 dotacja na zasiłki rodzinne i pielęgnacyjne plan i wykonanie 17.000 dotacja celowa na dodatki mieszkaniowe plan i wykonanie 101.121,
- pozostała działalność tj. dożywianie dzieci, fundusz kombatanatów plan i wykonanie 21.293.

Dział 854 EDUKACYJNA OPIEKA WYCHOWAWCZA

Opłatność za przedszkola i za korzystanie ze stołówek szkolnych na plan 71.000 wykonano 80.444 tj. 113,3%.

Dział 900 GOSPODARKA KOMUNALNA I OCHRONA ŚRODOWISKA

Dotacja celowa na finansowanie oświetlenia dróg publicznych dla których gmina nie jest zarządcą - plan 65.669 zł, wykonanie 65.669 zł.

Dział 921 KULTURA I OCHRONA DZIEDZICTWA NARODOWEGO

Na plan 12.000 zł wykonano 6.393 zł, co stanowi 53,3%. Są to dochody GOK.

PLAN I WYKONANIE WYDATKÓW ZA 2001 ROK Zestawienie tabelaryczne według działów

Dział	Nazwa działu	Budżet na 01.01.2001 r.	Zmiany			Wykonanie budżetu w zł	Wykonanie budżetu w%
			Uchwały Rady Gminy	Uchwały Zarządu Gminy	Budżet po zmianach		
010	Rolnictwo i łowiectwo	147.000	61.100	2.000	210.100	208.671	99,3
020	Leśnictwo	2.000	x	x	2.000	1.741	87,0
600	Transport i łączność	78.000	23.000	X	101.000	100.633	99,6
700	Gospodarka mieszkaniowa	66.000	x	X	66.000	65.730	99,6
750	Administracja publiczna	1.048.576	24.865	1.547	1.074.988	1.073.516	99,9
751	Urzędy naczelników organów władzy państwowej, kontroli i ochrony prawa oraz sądownictwa	720	x	5.671	6.391	6.391	100,0
754	Bezpieczeństwo publiczne i ochrona przeciwpożarowa	51.200	10.000	x	61.200	61.095	99,8
757	Obsługa długu publicznego	90.000	115.000	X	205.000	202.651	98,8
758	Różne rozliczenia	15.000	x	-15.000	x	x	x
801	Oświata i wychowanie	2.728.900	821.270	153.102	3.703.272	3.703.253	100,0
851	Ochrona zdrowia	80.000	3.000	5.000	88.000	87.973	100,0
853	Opieka społeczna	539.100	192.568	49.846	781.514	781.321	100,0
854	Edukacyjna opieka wychowawcza	459.000	60.070	8.000	527.070	527.049	100,0
900	Gospodarka komunalna i ochrona środowiska	165.000	- 14.889	14.458	164.569	160.449	97,5
921	Kultura i ochrona dziedzictwa narodowego	294.400	4.500	x	298.900	298.792	100,0
926	Kultura fizyczna i sport	40.000	x	x	40.000	39.713	99,9
RAZEM		5.804.896	1.300.484	222.624	7.330.004	7.318.978	99,8

PLAN I WYKONANIE WYDATKÓW BUDŻETOWYCH ZA 2001 R.

Dział	Rozdział	Nazwa	Plan po zmianach	Wyk. budżetu w zł	Wyk. Budżetu w %
010		ROLNICTWO I ŁOWIECTWO	210.100	208.671	99,3
	01010	Infrastruktura wodociągowa i sanitacyjna wsi	197.000	197.000	100,0
		Wydatki majątkowe	197.000	197.000	
	01030	Izby rolnicze	6.400	4.971	77,7
		Wydatki bieżące	6.400	4.971	
	01095	Pozostała działalność	6.700	6.700	100,0
		Wydatki bieżące	6.700	6.700	
020		LEŚNICTWO	2.000	1.741	87,0
	02095	Pozostała działalność	2.000	1.741	87,0
		Wydatki bieżące	2.000	1.741	
600		TRANSPORT I ŁĄCZNOŚĆ	101.000	100.633	99,6
	60016	Drogi publiczne gminne	101.000	100.633	99,6
		Wydatki bieżące	101.000	100.633	
700		GOSPODARKA MIESZKANIOWA	66.000	65.730	99,6
	70004	Różne jednostki obsługi gospodarki mieszkaniowej	36.000	36.000	100,0
		Wydatki bieżące	36.000	36.000	
		W tym: dotacja	36.000	36.000	
	70005	Gospodarka gruntami i nieruchomościami	14.200	14.074	99,1
		Wydatki bieżące	14.200	14.074	
	70095	Pozostała działalność	15.800	15.656	99,1
		Wydatki bieżące	15.800	15.656	
750		ADMINISTRACJA PUBLICZNA	1.074.988	1.073.516	99,9
	75011	Urzędy wojewódzkie	47.500	47.500	100,0
		Zadania zlecone	47.500	45.629	
		Wydatki bieżące	47.500	47.500	
		w tym:			
		- wynagrodzenia	39.100	39.100	
		- pochodne od wynagrodzeń	8.400	8.400	
	75022	Rady Gmin	90.000	89.178	99,1
		Wydatki bieżące	90.000	89.178	
	75023	Urzędy gmin	885.065	884.475	99,9
		Wydatki bieżące	872.065	871.475	
		w tym:			
		- wynagrodzenia	554.300	554.261	
		- pochodne od wynagrodzeń	103.200	103.103	
		Wydatki majątkowe	13.000	13.000	
	75056	Spis powszechny i inne	1.547	1.547	
		Wydatki bieżące	1.547	1.547	
	75095	Pozostała działalność	50.876	50.816	99,9
		Wydatki bieżące	50.876	50.816	
		w tym:			
		- wynagrodzenia	16.800	16.761	
751		URZĘDY NACZELNYCH ORGANÓW WŁADZY PAŃSTWOWEJ, KONTROLI I OCHRONY PRAWA ORAZ SADOWNICTWA	6.391	6.391	100,0
	75101	Urzędy naczelnych organów władzy państwowej, kontroli i ochrony prawa	720	720	100,0
		Zadania zlecone	720	720	
		Wydatki bieżące	720	720	
	75108	Wybory do Sejmu i Senatu	5.671	5.671	100,0
		Wydatki bieżące	5.671	5.671	
754		BEZPIECZEŃSTWO PUBLICZNE I OCHRONA PRZECIWPÓŻAROWA	61.200	61.095	99,8
	75412	Ochotnicze straże pożarne	60.000	59.903	99,9
		Wydatki bieżące	60.000	59.903	
		w tym:			
		- pochodne od wynagrodzeń	800	782	
	75414	Obrona cywilna	1.200	1.192	99,4
		Wydatki bieżące	1.200	1.192	
		w tym:			
		zadania zlecone	600	600	
		wydatki bieżące	600	600	
757		OBŚLUGA DŁUGU PUBLICZNEGO	205.000	202.651	98,9
	75705	Obsługa kredytów podmiotów krajowych	205.000	202.651	98,9
		Wydatki bieżące	205.000	202.651	
		w tym:			
		- wydatki na obsługę długu jednostki samorządu terytorialnego	205.000	202.651	

801		OŚWIATA I WYCHOWANIE	3.703.272	3.703.253	100,0
	80101	Szkoły podstawowe	2.483.823	2.483.811	100,0
		Wydatki bieżące	2.245.823	2.245.811	
		w tym:			
		- wynagrodzenia	1.494.695	1.494.685	
		- pochodne od wynagrodzeń	299.787	299.787	
		Wydatki majątkowe	238.000	238.000	
	80104	Przedszkola przy szkołach podstawowych	117.950	117.948	100,0
		Wydatki bieżące	117.950	117.948	
		w tym:			
		- wynagrodzenia	84.524	84.524	
		- pochodne od wynagrodzeń	17.357	17.356	
	80110	Gimnazja	772.286	772.284	100,0
		Wydatki bieżące	772.286	772.284	
		w tym:			
		- wynagrodzenia	497.386	497.384	
		- pochodne od wynagrodzeń	97.151	97.151	
	80113	Dowożenie uczniów do szkół	181.316	181.314	100,0
		Wydatki bieżące	181.316	181.314	
		w tym:		16.860	
		- wynagrodzenia	16.682	16.860	
		- pochodne od wynagrodzeń	3.030	3.030	
	80114	Zespoły Ekonomiczno - Administracyjne Szkół	134.282	134.281	100,0
		Wydatki bieżące	134.282	134.281	
		w tym:			
		- wynagrodzenia	105.502	105.502	
		- pochodne od wynagrodzeń	19.467	19.467	
	80195	Pozostała działalność	13.615	13.615	100,0
		Wydatki bieżące	13.615	13.615	
851		OCHRONA ZDROWIA	88.000	87.973	100,0
	85154	Przeciwdziałanie alkoholizmowi	73.000	72.994	100,0
		Wydatki bieżące	73.000	72.994	
	85195	Pozostała działalność	15.000	14.979	99,9
		Wydatki bieżące	15.000	14.979	
		w tym:			
		- pochodne od wynagrodzeń	250	244	
853		OPIEKA SPOŁECZNA	781.514	781.321	100,0
	85314	Zasiłki i pomoc w naturze oraz składki na ubezpieczenie społeczne i zdrowotne	351.800	351.710	
		Wydatki bieżące	351.800	351.800	
		w tym:			
		- zadania zlecone	249.400	249.400	
		Wydatki bieżące	249.400	249.400	
		w tym:			
		- pochodne od wynagrodzeń	8.200	8.156	
	85315	Dodatki mieszkaniowe	161.121	161.088	100,0
		Wydatki bieżące	161.121	161.088	
	85316	Zasiłki rodzinne pielęgnacyjne i wychowawcze	17.000	17.000	100,0
		Zadania zlecone	17.000	17.000	
		Wydatki bieżące	17.000	17.000	
	85319	Ośrodki pomocy społecznej	230.300	230.230	100,0
		Wydatki bieżące	230.300	230.230	
		w tym:			
		- wynagrodzenia	160.070	160.055	
		- pochodne od wynagrodzeń	32.180	32.145	
		Zadania zlecone	77.500	73.625	
		- wydatki bieżące	77.500	73.625	
		w tym:			
		- wynagrodzenia	56.400	55.906	
		- pochodne od wynagrodzeń	11.400	9.865	
	85323	Państwowy Fundusz Kombatanów	6.105	6.105	100,0
		Wydatki bieżące	6.105	6.105	
	85395	Pozostała działalność	15.188	15.188	100,0
		Wydatki bieżące	15.188	15.188	
854		EDUKACYJNA OPIEKA WYCHOWAWCZA	527.070	527.049	100,0
	85401	Świetlice szkolne	59.200	59.200	100,0
		Wydatki bieżące	59.200	59.200	
		w tym:			
		- wynagrodzenia	50.171	50.171	
		- pochodne od wynagrodzeń	7.238	7.238	

85404	Przedszkole	419.000	418.999	100,0
	Wydatki bieżące	419.000	418.999	
	w tym:			
	- wynagrodzenia	295.965	295.964	
	- pochodne od wynagrodzeń	58.146	58.146	
85414	Stołówki szkolne	48.870	48.850	100,0
	Wydatki bieżące	48.870	48.850	
	w tym:			
	- wynagrodzenia	39.950	39.939	
	- pochodne od wynagrodzeń	8.290	8.282	
900	GOSPODARKA KOMUNALNA I OCHRONA ŚRODOWISKA	164.569	160.449	97,5
90003	Oczyszczanie miast i wsi	2.000	2.000	100,0
	Wydatki bieżące	2.000	2.000	
90004	Utrzymanie zieleni w miastach i gminach	3.000	3.000	100,0
	Wydatki bieżące	3.000	3.000	
90015	Oświetlenie ulic, placów i dróg	125.669	125.669	100,0
	Wydatki bieżące	125.669	125.669	
90095	Pozostała działalność	33.900	29.780	87,8
	Wydatki bieżące	33.900	29.780	
921	KULTURA I OCHRONA DZIEDZICTWA NARODOWEGO	298.900	298.792	100,0
92109	Domy i ośrodki kultury, świetlice i kluby	194.500	194.441	100,0
	Wydatki bieżące	194.500	194.441	
	w tym:			
	- wynagrodzenia	68.410	68.409	
	- pochodne od wynagrodzeń	14.200	14.168	
92116	Biblioteki	104.400	104.351	99,9
	Wydatki bieżące	104.200	104.351	
	Wydatki bieżące	104.200	104.351	
	w tym:			
	- wynagrodzenia	66.200	66.192	
	- pochodne od wynagrodzeń	13.390	13.388	
926	KULTURA FIZYCZNA I SPORT	40.000	39.713	99,3
92604	Instytucje kultury fizycznej	32.000	31.896	99,7
	Wydatki bieżące	32.000	31.896	
92695	Pozostała działalność	8.000	7.817	97,7
	Wydatki bieżące	8.000	7.817	
Razem		7.330.004	7.318.978	99,8

WYDATKI

Z ogólnej kwoty wydatków 7.318.978 zł
Wydatki bieżące wynoszą 6.870.978 zł 93,9 %
Wydatki majątkowe 448.000 zł 6,1%

Dział 010 ROLNICTWO I ŁOWIECTWO

Wydatki wykonano w 99,3 %. Przekazano środki w wysokości 197.000 zł na zadania inwestycyjne - wodociąg w Dąbrowie, kwota 95.000 zł, wodociąg w Michorzewie 102.000 zł. Na Izby Rolnicze przekazano kwotę 9.671 na plan 11.100. Kwotę 1.500 zł przeznaczono na dopłaty do oceny użytkowej bydła oraz kwotę 500 zł. dla Koła Pszczelarzy na pokrycie kosztów zakupu leków przeciwko warozie.

Dział 020 LEŚNICTWO

Na plan 2.000 wykonano 1.741 na zakup drzewek i krzewów.

Dział 600 TRANSPORT I ŁĄCZNOŚĆ

Są to wydatki na drogi na terenie gminy. Planowana kwota tego działu wynosi 101.000, a wydatkowano 100.635. Z ważniejszych prac należy wymienić: naprawa drogi grodziskiej w Wąsowie 9.177, modernizacja drogi w Śliwnie 23.110, obcinanie drzew 1.500, środki do dyspozycji sołectw na równanie dróg i żużlowanie 56.000, odśnieżanie 1.985, zakup żużla 4.700, dofinansowanie do chodnika w Kuślinie przy banku 3.892

Dział 700 GOSPODARKA MIESZKANIOWA

Na eksploatację budynków komunalnych na plan 15.800 zł, wykonano 15.656 zł. w tym wywóz nieczystości płynnych, śmieci, czyszczenie kominów 9.346, energia 1.801, wymiana kuchni węglowej 1.701, wymiana bojlera 526 wymiana okien 2.282.

Na szacunki i wycenę mienia komunalnego, przetargi, akty notarialne, ogłoszenia w prasie wydano kwotę 14.074 zł. Z ważniejszych wydatków to: podział działek w Głuponiach 2.284 wycena nieruchomości w Głuponiach 1.586 Wycenia mieszkań w Chraplewie 1.098, wykup gruntu - droga Wąsowo 2.750 oraz podział tego gruntu 1.500. Dla Zakładu Gospodarki Komunalnej przekazano dotację w wys. 36.000.

Dział 750 ADMINISTRACJA PUBLICZNA

Prace zlecone w rozdziale 75011 na plan 47.500 wykonano 45.629. W poz. 75022 Rady Gminy na plan 90.000 wykonano 89.178.

Na administrację na plan 885.065 wykonano 884.475 w tym: wynagrodzenia oraz ZUS, fundusz świadczeń socjalnych, jubileusze odprawy 699.435, energia 10.719, delegacje i ryczały 18.718, szkolenia 7.175, opał 53.898, materiały biurowe 23.060, opłaty pocztowe 9.779, telefony 14.102, opieka autorska programów komputerowych 6.189, instalacja komputera do USC 3.607, naprawa i konserwacje ksera 3.960, program LEX 2.622, zakup 2 komputerów 4.862, badania okresowe

pracowników 1.290, dzienniki ustaw 2.160, na rach. inwestycyjny przekazano kwotę 13.000, pozostałe drobne naprawy, zakup środków czystości, czasopism, wywóz śmieci, przegląd gaśnic, pieczętki, 9.899.

W poz. pozostała działalność na wynagrodzenia sołtysów 16.761, składki członkowskie WOKiS, Stowarzyszenia Gmin i Powiatów Wielkopolskich oraz Stowarzyszenia Gmin Nadobrzezańskich 6.953, diety i abonament dla sołtysów 10.128, prowizje i opłaty bankowe, komornicze 8.174, gazety sołeckie 1.800, koncert ekologiczny 2.500, dofinansowanie „Bana do Śliwna” 4.500.

Dział 751 URZĘDY NACZELNYCH ORGANÓW WŁADZY KONTROLI I SĄDOWNICTWA

Na prowadzenie stałego rejestru wyborców dokonano wydatków na kwotę 720. Na wybory do Sejmu i Senatu kwotę 5.671.

Dział 754 BEZPIECZEŃSTWO PUBLICZNE I OCHRONA PRZECIWOŻAROWA

Wydatki dla OSP na plan 60.000 zł, wykonano 59.903 zł. Remont strażnicy w Kuślinie 20.697 partycypacja w zakupie podestu pożarowego 7892. Zakup paliwa 3.855, ubezpieczenie pojazdów 8.391, drobne naprawy 784, za udział w pożarach 10.688, energia 1.792, abonament telefoniczny 890, zjazd gminny OSP 995, zakup opału i wynagrodzenie palacza 2.895, za czasopisma i kalendarze 1.024.

Dział 757 OBSŁUGA DŁUGU PUBLICZNEGO

Na odsetki od kredytów przeznaczono kwotę 202.651.

Dział 801 OŚWIATA I WYCHOWANIE

Planowana kwota tego działu to 3.703.272, wydatki wykonano w 100 %.

W dziale tym występują następujące zadania: Szkoły podstawowe: wydatki 2.483.811. Z ogólnej kwoty wydatków na wydatki takie jak: wynagrodzenia, dodatkowe wynagrodzenia roczne, dodatki mieszkaniowe, zakładowy fundusz świadczeń socjalnych, składka ZUS przypada kwota 1.965.020 tj. 79,2 %, energia 36.315, delegacje 634, odsetki od zaległości za 2000 r. 12.375, opał 138.960, wywóz nieczystości 17.631, środki czystości 8.401, artykuły biurowe 6.565, nauka języków obcych 19.512, telefony 12.374, opłaty PKZP 6.957, prowizje opłaty bankowe 3.279, remonty, usługi, przeglądy, naprawy 17.788.

Na wydatki inwestycyjne przeznaczono kwotę 238.000

- szkoła w Wąsowie 150.000
- szkoła w Michorzewie 88.000.

Przedszkola przy szkołach podstawowych wydatki 117.948 w tym: wynagrodzenia ZUS, świadczenia socjalne 113.033, energia 1.091, opał 2.237, wywóz nieczystości 145, telefony 1.442. Gimnazja - wydatki 772.284 w tym: wynagrodzenia, ZUS, świadczenia socjalne 653.656 tj. 84,6 % delegacje 170, opał 60.858, nauka języków obcych 38.618 środki czystości 2.464, zakup stolików i krzeseł 2.555 naprawy, usługi 2.564, telefony 8.731, art. biurowe 2.668. Dowożenie - wydatki 181.314 w tym: wynagrodzenia, ZUS 19.890, wynajem przewoźników 156.668, zakup biletów PKS 4.756, Ośrodek Oświaty - wydatki 134.281, w tym: wynagrodzenia, ZUS, świadczenia socjalne 125.969 tj. 93,8 %, telefony 2.440, prowizje

bankowe 989, art. biurowe, czasopisma, znaczki pocztowe 2.480, delegacje 2.403.

Pozostała działalność Fundusz socjalny emerytów 13.615.

Dział 851 OCHRONA ZDROWIA

Wydatki w tym dziale wykonano w 100 % tj. 87.973 zł. Na utrzymanie Ośrodka Zdrowia w Wąsowie (wynagrodzenie sprzątaczk, za energię elektryczną, czynsz dzierżawny, środki czystości, węgiel, telefon) przeznaczono kwotę 6.353 zł. W Ośrodku Zdrowia w Kuślinie wymieniono grzejniki na kwotę 669 zł oraz zapłacono za malowanie 7.650 zł, za energię na klatce schodowej 312 zł.

W zadaniu Przeciwdziałanie alkoholizmowi na plan 73.000 zł wykonano 72.994. W tym na: szkolenia komisji 3.475, spektakle teatralne wraz z dojazdem 1.661, wynagrodzenia członków komisji 2.490, wypoczynek dzieci 28.860, materiały biurowe i naprawa ksera 1.941, wszycie esperalu 500, półkolonie w szkołach i GOK 19.020, dofinansowanie świetlicy socjalnej 1.000, pobyt 1 osoby w Barce 600, przeznaczono na dożywianie i zasiłki 12.300, słodczyce na Dzień Dziecka 200, broszury, materiały edukacyjne 947.

Dział 853 OPIEKA SPOŁECZNA

Plan 781.514 wydatki 781.321.

Na zasiłki i pomoc w naturze z zaplanowanej kwoty 351.800 zł, wydano 351.710 zł. Z dotacji na zadania zlecone płacone były tylko zasiłki stałe i macierzyńskie. Nie wystarczyło na wypłatę zasiłków okresowych dla osób pozostających bez pracy. Środki dla kombatantów plan i wykonanie 6.005 zł. Zasiłki rodzinne plan i wykonanie 17.000 zł. Na utrzymanie Ośrodka Pomocy Społecznej na plan 230.300 zł wydano 230.230.

W tym: wynagrodzenia, ZUS, świadczenia socjalne 199.817 tj. 86,8 %, delegacje 432, ubezpieczenie samochodu 1.736, paliwo 4.340, opłaty pocztowe i za wysłane zasiłki 3.918, telefony 3.601, zakup licencji oprogramowania 2.000, zakup komputera 3.659, dofinansowanie wypoczynku dla dzieci 4.700, naprawy samochodu, przeglądy 2.725 pozostałe wydatki na kwotę 3.302 to zakup art. biurowych, drobne naprawy, badanie pracowników, zakup odzieży ochronnej.

Dział 854 EDUKACYJNA OPIEKA WYCHOWAWCZA

Plan 527.070 zł, wydatki 527.049 zł. Są to wydatki na przedszkola, świetlice i stołówki. Świetlice szkolne - wydatki 59.200 są to wydatki na wynagrodzenia, ZUS i świadczenia socjalne. Przedszkola - wydatki 418.999

W tym: wynagrodzenia, ZUS i świadczenia socjalne 381.892 tj. 91,1 %, delegacje 951 energia 6.479, zakup opału 20.769, środki czystości 1.587, art. piernicze i druki 1.535, telefony 1.614, wywóz nieczystości 917, drobne naprawy, remonty 2.233, zakup kuchenki gazowej 1.022.

Stołówki szkolne

Wydatki do I półrocza 48.850 w tym wynagrodzenia i ZUS 48.650 art. biurowe 200.

Dział 900 GOSPODARKA KOMUNALNA I OCHRONA ŚRODOWISKA

Planowana kwota w tym dziale wynosiła 164.569 wydatkowano 160.449 tj. 97,5 %. Na oświetlenie ulic i eksploatację lamp wydano 125.669 zł. Kwoty z poz. Oczyszczanie wsi i utrzymanie zieleni w gminach wydano na zakup krzewów, koszenie

poboczy i wywóz nieczystości. W poz. Pozostała działalność na plan 33.900 wydano 29.780 z przeznaczeniem na: chodniki w Trzciance 10.568 wykonanie ewidencji dróg 5.000 ogłoszenie o planie zagospodarowania przestrzennego 725 oraz na chodniki w Śliwnie 13.487.

Dział 921 KULTURA I OCHRONA DZIEDZICTWA NARODOWEGO

Planowana kwota w tym dziale to 298.900, a wykonanie 298.792 co stanowi 100 % Gminny Ośrodek Kultury.

Na plan 130.700 wykonano 130.675. Na wynagrodzenia, ZUS i fundusz socjalny przeznaczono kwotę 85.177. na energię 3.126, zakup opału 17.830, malowanie kuchni 840, uzupełnienie sprzętu do kuchni 3.120, organizacja imprez 4.120, opłaty telefoniczne 1.512, prace remontowe 7.200, delegacje 137, zakup sprzętu 2.985, środki czystości 650, drobne naprawy, pozostałe zakupy - dekoracje 2.978. Świetlica.

Wydatki wynoszą 16.500 w tym: energia 5.892, opał Śliwno, Dąbrowa Głuponie 1.389, czynsz za Śliwno 4.092, świetlica Michorzewko - okna 2.233 i piec CO 2.889. Środki do dyspozycji sołectw.

Na plan 41.300 wykonano 41.300 Biblioteki.

Na plan 104.400 wykonano 104.351 tj. 100,0%. Wynagrodzenia, ZUS i fundusz socjalny to kwota 82.180 tj. 78,8 %, zakup książek 7.009, za punkty biblioteczne 1.281, za telefony 1.397, zakup prasy 3.800, zakup opału 1.980, materiały biurowe i druki 1.582, delegacje 175 zakup programu 3.580, energia 800, drobne naprawy 567.

Dział 926 KULTURA FIZYCZNA I SPORT

Na plan 40.000 zł wykonano 39.713.

W poz: Instytucje kultury fizycznej wydatki wynoszą 31.896 w tym: zakup sprzętu sportowego oraz utrzymanie boisk LZS Michorzewo 7.927, LZS Wąsowo 7.092, LZS Głuponie 8.016.

Szkolny związek sportowy - zakup sprzętu sportowego oraz przewóz dzieci na zawody sportowe 7.861, bieg E Szczanieckiej 1.000.

W poz. pozostała działalność to wydatki w kwocie 7.817 na imprezy o charakterze gminnym puchar Wójta, bieg niepodległości, wydatki dla Oldboi, LOK, utrzymanie boiska w Kuślinie. Za 2001 powstały zobowiązania na kwotę 527.189 w tym wymagalne 435.603. Największą pozycję stanowią zobowiązania w oświacie:

Szkoły podstawowe 252.029 w tym wymagalne 206.793

Przedszkola przy szkołach 20.607 16.607

Gimnazja 123.221 100.317

Dowożenie 5.061 4.540

Ośrodek Oświaty 14.548 10.522

Świetlice szkolne 9.334 5.771

Przedszkola 52.032 40.696

Razem: 476.832 385.246

Zaległości wymagalne powstały również w dodatkach mieszkaniowych na kwotę 29.353 oraz oświetlenie ulic na kwotę 21.004 na zadania te nie została przekazana dotacja.

W roku 2001 przypadły do spłaty kredyty w wysokości 225.000 zł, zaciągnięte na budowę szkoły w Michorzewie oraz kotłownię w Wąsowie. Kredyty te zostały spłacone.

Poza rachunkiem dochodów i wydatków prowadzone są rachunki na inwestycje i fundusze celowe.

Na dzień 31 grudnia 2001 r. stany rachunków wynoszą:

Rachunek inwestycyjny 2.016

Fundusz świadczeń socjalnych 18.426

Fundusz Ochrony Środowiska 15.273

Zakładem budżetowym Gminy jest Zakład Obsługi Komunalnej w Kuślinie.

Za rok 2001 - wpływy za wodę, ścieki i odpady wynosiły 748.392

- dotacja z budżetu 36.000

- wydatki 730.731

Na dzień 31.12.2001 powstały należności na kwotę 85.433.

GMINNY FUNDUSZ OCHRONY ŚRODOWISKA I GOSPODARKI WODNEJ W 2001 R.

Lp.	Treść	Kwota
1.	Stan funduszu na początku roku 2001	214
2.	Przychody	26.466
	- z tytułu wpłat za gospodarce korzystanie ze środowiska	26.372
	- odsetki BS od środków na rachunku	94
3.	Wydatki	11.407
	w tym na:	
	- na inwestycje	6.200
	- rów ściekowy z oczyszczalni	4.000
	- zakup roślin ozdobnych	983
	- akcja sprzątanie świata (zakup worków)	104
	- prowadzenie rachunku bankowego w BS	120
4.	Stan funduszu na koniec roku	15.273

KREDYTY I WIERZYTELNOŚCI

I. KREDYTY

Na dzień 31.12.2001 r. stan kredytów wynosił 1.245.000

- na budowę szkoły zaciągnięty w 1996 r. w wysokości 500.000 100.000
- na budowę szkoły zaciągnięty w 1997 r. w wysokości 400.000 100.000

- na kotłownię olejową w Wąsowie zaciągnięty w 2000 r. w wys. 90.000 45.000
- na wydatki bieżące zaciągnięty w 2001 r. 1.000.000

II WIERZYTELNOŚCI

Udziały w Spółce Telefony Opalenickie 12.000
Aport w Telefonach Opalenickich 190.030
Akcje Skarbu Państwa w TOSA 826.521

3122

OBWIESZCZENIE WOJEWODY WIELKOPOLSKIEGO

z dnia 26 sierpnia 2002 r.

o sprostowaniu błędu

Na podstawie art. 17 ust. 1, 2, 4 ustawy z dnia 20 lipca 2000 r. o ogłaszaniu aktów normatywnych i niektórych innych aktów prawnych (Dz.U. Nr 62, poz. 718) prostuje się błąd w uchwale nr XXII/164/2001 Rady Gminy Świąciechowa z dnia 28 czerwca 2001 r. w sprawie uchwalenia miejscowego planu zagospodarowania przestrzennego działki nr 578 położonej w Henrykowie (opubl. w Dz.Urz. Woj. Wlkp. z 2001 r. Nr 94,

poz. 1830) - w ten sposób że w §10 ust. 2 pkt 1 zamiast wyrazów „wysokość kalenicy od poziomu terenu - 12, 0 m” powinno być „wysokość kalenicy od poziomu terenu - do 12,0 m”.

Wojewoda Wielkopolski
(-) *Andrzej Nowakowski*

Wydawca: Wojewoda Wielkopolski

Redakcja: Wydział Prawny i Nadzoru Wielkopolskiego Urzędu Wojewódzkiego w Poznaniu
aleja Niepodległości 16/18, tel. 854 16 34, e-mail – dzu@poznan.uw.gov.pl, www.poznan.uw.gov.pl

Skład, druk i rozpowszechnianie:

Skład – Ośrodek Informatyki WUW, Poznań, tel. 852 90 44

Druk – Ośrodek Małej Poligrafii Zakładu Obsługi Administracji, al. Niepodległości 18, Poznań

Rozpowszechnianie – Administracja i stały punkt sprzedaży – Wielkopolski Urząd Wojewódzki w Poznaniu, ul. Kościuszki 93, pok. PI 18 tel. 854 14 09

Egzemplarze bieżące można nabywać w punkcie sprzedaży Dziennika Urzędowego:

- Wielkopolski Urząd Wojewódzki w Poznaniu, Poznań ul. Kościuszki 93, pok. PI 18, tel. 854 14 09 (także egzemplarze z lat ubiegłych),
- Wielkopolski Urząd Wojewódzki w Poznaniu, Delegatura w Kaliszu, Kalisz pl. Św. Józefa 5, pok. 132
- Wielkopolski Urząd Wojewódzki w Poznaniu, Delegatura w Koninie, Konin al. 1 Maja 7, pok. 170, blok “B”
- Wielkopolski Urząd Wojewódzki w Poznaniu, Delegatura w Lesznie, Leszno pl. Kościuszki 4, pok. 101
- Wielkopolski Urząd Wojewódzki w Poznaniu, Delegatura w Pile, Piła al. Niepodległości 33/35, pok. 214

zbiory Dziennika Urzędowego wraz ze skorowidzami są wyłożone do powszechnego wglądu w Wielkopolskim Urzędzie Wojewódzkim, w godz. 9⁰⁰-14⁰⁰

Tłoczono z polecenia Wojewody Wielkopolskiego w Ośrodku Małej Poligrafii Zakładu Obsługi Administracji
al. Niepodległości 18, Poznań