



# DZIENNIK URZĘDOWY WOJEWÓDZTWA WIELKOPOLSKIEGO

Poznań, dnia 7 maja 2001 r.

Nr 48

## TREŚĆ

Poz.:

### ZARZĄDZENIA WOJEWODY WIELKOPOLSKIEGO

- 796 – nr 56/01 z dnia 2 maja 2001 r. w sprawie zarządzenia wyborów uzupełniających w okręgu wyborczym Nr 1 utworzonym dla wyboru Rady Miejskiej Miejska Górka ..... 1959
- 797 – nr 57/01 z dnia 4 maja 2001 r. w sprawie zarządzenia wyborów uzupełniających do Rady Gminy Łądek ..... 1960

### UCHWAŁY RAD GMIN

- 798 – nr XXII/227/01 Rady Miejskiej w Witkowie z dnia 26 stycznia 2001 r. w sprawie uchwalenia miejscowego planu zagospodarowania przestrzennego działki nr 78/1 we wsi Chłądowo ..... 1961
- 799 – nr XXV/151/2001 Rady Gminy w Kole z dnia 1 lutego 2001 r. w sprawie opłaty administracyjnej za czynności urzędowe z zakresu ewidencji działalności gospodarczej ..... 1964
- 800 – nr XXV/125/2001 Rady Gminy w Grzegorzewie z dnia 20 lutego 2001 r. w sprawie zmiany uchwały nr XXIV/121/2000 Rady Gminy w Grzegorzewie z dnia 29 grudnia w sprawie ustalenia stawek podatku od nieruchomości ..... 1964
- 801 – nr XXIII/234/01 Rady Miejskiej w Witkowie z dnia 23 lutego 2001 r. w sprawie uchwalenia miejscowego planu zagospodarowania przestrzennego działki nr 194 w miejscowości Witkowo przy ul. Skorzęckiej ..... 1965
- 802 – nr XXIII/235/01 Rady Miejskiej w Witkowie z dnia 23 lutego 2001 r. w sprawie uchwalenia miejscowego planu zagospodarowania przestrzennego terenu w Witkowie, w rejonie ul. Gnieźnieńskiej i ul. Braci Łukowskich ..... 1968
- 803 – nr XXIII/236/01 Rady Miejskiej w Witkowie z dnia 23 lutego 2001 r. w sprawie uchwalenia miejscowego planu zagospodarowania przestrzennego działki nr 80/21 w miejscowości Witkowo przy ul. Dworcowej ..... 1970
- 804 – nr XXIII/237/01 Rady Miejskiej w Witkowie z dnia 23 lutego 2001 r. w sprawie uchwalenia miejscowego planu zagospodarowania przestrzennego działki nr 122/4 we wsi Skorzęcin ..... 1973
- 805 – nr XXIII/238/01 Rady Miejskiej w Witkowie z dnia 23 lutego 2001 r. w sprawie uchwalenia miejscowego planu zagospodarowania przestrzennego działki nr 38/2 we wsi Skorzęcin ..... 1976
- 806 – nr XXIII/239/01 Rady Miejskiej w Witkowie z dnia 23 lutego 2001 r. w sprawie uchwalenia miejscowego planu zagospodarowania przestrzennego działki nr 184 we wsi Wiekowo ..... 1979
- 807 – nr XXVI/122/2001 Rady Gminy w Olszówce z dnia 26 lutego 2001 r. zmieniająca uchwałę w sprawie wprowadzenia opłaty administracyjnej ..... 1982
- 808 – nr XXXVI/229/2001 Rady Miejskiej w Trzemesznie z dnia 13 marca 2001 r. w sprawie miejscowego planu zagospodarowania przestrzennego przebiegu gazociągu wysokiego ciśnienia Wydartowo-Trzemeszno wraz ze stacją redukcyjno-pomiarową ..... 1982
- 809 – nr XXXVI/230/2001 Rady Miejskiej w Trzemesznie z dnia 13 marca 2001 r. w sprawie miejscowego planu zagospodarowania przestrzennego terenu zabudowy przemysłowej przy ul. Gnieźnieńskiej w Trzemesznie, obejmującej obszar działek o nr geod. 116/17, 116/4, 2/1, 14/1, 17/4, 17/1, 18, 21, 117/1 i 117/2 ..... 1989
- 810 – nr XX/191/2001 Rady Miejskiej Gminy Stęszew z dnia 22 marca 2001 r. w sprawie zmiany miejscowego planu ogólnego zagospodarowania przestrzennego miasta Stęszew, zatwierdzonego uchwałą nr XXXIII/152/93 Rady Miejskiej Gminy Stęszew z dnia 22.11.1993 r. (Dz.Urz. Woj. Poznańskiego z 1993 roku Nr 16, poz. 191) ..... 1993
- 811 – nr XXVII/145/2001 Rady Gminy Kamieniec z dnia 28 marca 2001 r. w sprawie zmiany w „Miejscowym Planie Ogólnym zagospodarowania przestrzennego Gminy Kamieniec”, obejmującej trasę gazociągu w.c. DN 300 6,3 Mpa Kotowo-Wolsztyn ..... 1996
- 812 – nr XXVIII/208/2001 Rady Gminy w Łubowie z dnia 27 kwietnia 2001 r. w sprawie miejscowego planu zagospodarowania przestrzennego terenu działalności gospodarczej w Dziekanowicach dz. nr ewid. 107/2 ..... 2001
- 813 – nr XXVIII/214/01 Rady Gminy w Łubowie z dnia 27 kwietnia 2001 r. w sprawie miejscowego planu zagospodarowania przestrzennego terenów zabudowy mieszkaniowej jednorodzinnej – działka nr ewid. 116/5 w Imielinku ..... 2003
- 814 – nr XXVIII/215/01 Rady Gminy w Łubowie z dnia 27 kwietnia 2001 r. w sprawie miejscowego planu zagospodarowania przestrzennego terenów zabudowy mieszkaniowej jednorodzinnej – działka nr ewid. 204/3 i 204/6 w Wierzycach ..... 2006

<b>815</b> – nr XLII/402/2001 Rady Gminy Suchy Las z dnia 26 kwietnia 2001 r. w sprawie miejscowego planu zagospodarowania przestrzennego na terenie działki o nr ewid. 626 w Suchym Lesie – zmiany planu ogólnego zagospodarowania przestrzennego gminy Suchy Las .....	2008
<b>816</b> – nr XLII/403/2001 Rady Gminy Suchy Las z dnia 26 kwietnia 2001 r. w sprawie miejscowego planu zagospodarowania przestrzennego w miejscowości Złotkowo na terenie działek o nr ewid. 33/2, 34/7, 34/8 – zmiany miejscowego planu ogólnego zagospodarowania przestrzennego gminy Suchy Las.....	2011
<b>817</b> – nr 263/2001 Rady Miejskiej w Kłodawie z dnia 27 lutego 2001 r. zmieniająca uchwałę w sprawie opłaty targowej .....	2015
<b>818</b> – nr XVII/157/01 Rady Gminy w Wilczynie z dnia 28 lutego 2001 r. w sprawie zmiany uchwały nr XVI/142/00 rady gminy z dnia 21 grudnia 2000 r. w sprawie opłaty administracyjnej .....	2015
<b>819</b> – nr XVIII/119/2001 Rady Miejskiej w Przedczu z dnia 1 marca 2001 r. w sprawie zmiany w statucie Miasta Przedecz .....	2016
<b>820</b> – nr XVIII/121/2001 Rady Miejskiej w Przedczu z dnia 1 marca 2001 r. w sprawie połączenia jednostek kultury .....	2016
<b>821</b> – nr XVIII/123/2001 Rady Miejskiej w Przedczu z dnia 1 marca 2001 r. w sprawie określenia zasad sprzedaży lokali mieszkalnych .....	2018
<b>822</b> – nr XXVI/158/01 Rady Miejskiej w Rychwale z dnia 6 marca 2001 r. zmieniająca uchwałę w sprawie opłaty targowej .....	2018
<b>823</b> – nr XXVIII/205/01 Rady Gminy w Strzałkowie z dnia 21 marca 2001 r. w sprawie zmiany uchwały nr VI/47/99 Rady Gminy w Strzałkowie z dnia 12 marca 1999 r. w sprawie ustalenia sieci i granic obwodów szkół publicznych na terenie gminy Strzałkowo .....	2019
<b>824</b> – nr XXXI/164/2001 Rady Gminy w Kole z dnia 29 marca 2001 r. w sprawie zmiany uchwały nr XXV/151/2001 Rady Gminy Koło z dnia 1 lutego 2001 r. w sprawie opłaty administracyjnej za czynności urzędowe z zakresu ewidencji działalności gospodarczej.....	2019
<b>825</b> – nr 148/XXI/2001 Rady Gminy w Wierzbinku z dnia 30 marca 2001 r. w sprawie opłat za wodę i wprowadzenia ścieków do urządzeń kanalizacyjnych na terenie gminy .....	2020
<b>826</b> – nr 149/XXI/2001 Rady Gminy w Wierzbinku z dnia 30 marca 2001 r. w sprawie uchwalenia gminnego programu profilaktyki i rozwiązywania problemów alkoholowych na rok 2001 .....	2020
<b>827</b> – nr XX/153/2001 Rady Gminy Brudzew z dnia 4 kwietnia 2001 r. w sprawie zmiany uchwały nr XVIII/136/2000 Rady Gminy Brudzew z dnia 27 grudnia 2000 r. w sprawie podatku od nieruchomości .....	2022
<b>828</b> – nr XX/154/2001 Rady Gminy Brudzew z dnia 4 kwietnia 2001 r. w sprawie zmiany uchwały nr XVIII/139/2000 Rady Gminy Brudzew z dnia 27 grudnia 2000 r. w sprawie ustalenia stawek opłaty targowej .....	2023
<b>829</b> – nr XX/155/2001 Rady Gminy Brudzew z dnia 4 kwietnia 2001 r. w sprawie zmiany uchwały nr XVIII/137/2000 Rady Gminy Brudzew z dnia 27 grudnia 2000 r. w sprawie opłaty administracyjnej.....	2023
<b>830</b> – nr XX/156/2001 Rady Gminy Brudzew z dnia 4 kwietnia 2001 r. w sprawie zmiany uchwały nr XVIII/138/2000 Rady Gminy Brudzew z dnia 27 grudnia 2000r. w sprawie podatku od posiadania psów .....	2024

#### OBWIESZCZENIE

<b>831</b> – Zarządu Wojewódzkiego Funduszu Ochrony Środowiska i Gospodarki Wodnej w Poznaniu z dnia 26 kwietnia 2001 r. w sprawie ogłoszenia informacji o działalności Wojewódzkiego Funduszu Ochrony Środowiska i Gospodarki Wodnej w Poznaniu w 2000 r. ....	2024
---	------

#### INFORMACJE URZĘDU REGULACJI ENERGETYKI

<b>832</b> – informacja z dnia 24 kwietnia 2001 r. o decyzji Prezesa Urzędu regulacji Energetyki odmawiającej zatwierdzenia taryfy dla ciepła .....	2026
<b>833</b> – decyzja nr OPO-820/322-A/2/20001/III/MW Prezesa Urzędu Regulacji Energetyki z dnia 27 kwietnia 2001 r. zatwierdzająca taryfę dla ciepła ustaloną przez Miejski Zakład Energetyki Ciepłej Sp. z o.o. z siedzibą w Kole .....	2027

#### SPRAWOZDANIE

<b>834</b> – sprawozdanie Zarządu Miasta Słupcy z wykonania budżetu za 2000 rok .....	2030
---	------

## 796

### ZARZĄDZENIE Nr 56/01 WOJEWODY WIELKOPOLSKIEGO

z dnia 2 maja 2001 r.

**w sprawie zarządzenia wyborów uzupełniających w okręgu wyborczym Nr 1 utworzonym dla wyboru Rady Miejskiej Miejska Górką**

Na podstawie art. 192 i art. 193 ust. 1 ustawy z dnia 16 lipca 1998 r. – Ordynacja wyborcza do rad gmin, rad powiatów i sejmików województw (Dz.U. Nr 95, poz. 602; Nr 160, poz. 1060) zarządza się, co następuje:

#### §1

Zarządza się wybory uzupełniające do Rady Miejskiej Miejska Górką dla wyboru radnego w pięciomandatowym okręgu wyborczym Nr 1 obejmującym miejscowość Miejska Górką.

#### §2

Datę wyborów, o których mowa w §1, wyznacza się na niedzielę 22 lipca 2001 r.

#### §3

Dni, w których upływają terminy wykonania czynności wyborczych określa kalendarz wyborczy stanowiący załącznik do zarządzenia.

#### §4

Zarządzenie podlega ogłoszeniu w Dzienniku Urzędowym Województwa Wielkopolskiego.

#### §5

Zarządzenie wchodzi w życie z upływem 14 dni od dnia ogłoszenia.

Wojewoda Wielkopolski  
(-) *Stanisław Tamm*

**Załącznik do  
Zarządzenia Wojewody Wielkopolskiego  
Nr 56/01 z dnia 2 maja 2001 r.**

### KALENDARZ WYBORCZY DO WYBORÓW UZUPEŁNIAJĄCYCH DO RADY MIEJSKIEJ MIEJSKA GÓRKA

Termin wykonania czynności wyborczej	Treść czynności
do 23 maja 2001 r.	- podanie do publicznej wiadomości, w formie obwieszczenia, zarządzenia Wojewody Wielkopolskiego w sprawie przeprowadzenia wyborów uzupełniających do Rady Miejskiej Miejska Górką w okręgu wyborczym Nr 1
do 2 czerwca 2001 r.	- podanie do publicznej wiadomości, w formie obwieszczenia, informacji o okręgu wyborczym, jego granicy, numerze i liczbie wybieranych radnych w okręgu wyborczym oraz o wyznaczonej siedzibie Miejskiej Komisji Wyborczej w Miejskiej Górcie
do 7 czerwca 2001 r.	- powołanie przez Zastępcę Wojewódzkiego Komisarza Wyborczego w Lesznie Miejskiej Komisji Wyborczej w Miejskiej Górcie
do 22 czerwca 2001 r. do godz. 24 <sup>00</sup>	- zgłoszenie Miejskiej Komisji Wyborczej w Miejskiej Górcie list kandydatów na radnego w okręgu wyborczym Nr 1
do 1 lipca 2001 r.	- powołanie przez Zarząd Miasta Miejska Górką obwodowej komisji wyborczej - podanie do publicznej wiadomości, w formie obwieszczenia, informacji o numerze i granicy obwodu głosowania oraz o wyznaczonej siedzibie obwodowej komisji wyborczej
do 7 lipca 2001 r.	- rozplakatowanie obwieszczenia Miejskiej Komisji Wyborczej w Miejskiej Górcie o zarejestrowanych listach kandydatów na radnego zawierające numery list, dane o kandydatach na radnego umieszczone w zgłoszeniach list wraz z ewentualnymi oznaczeniami kandydatów i list
do 8 lipca 2001 r.	- sporządzenie spisu wyborców w Urzędzie Gminy
21 lipca 2001 r.	- przekazanie przewodniczącemu obwodowej komisji wyborczej spisu wyborców
22 lipca 2001 r.	- głosowanie od 6 <sup>00</sup> -20 <sup>00</sup>

## 797

### ZARZĄDZENIE Nr 57/01 WOJEWODY WIELKOPOLSKIEGO

z dnia 4 maja 2001 r.

#### w sprawie zarządzenia wyborów uzupełniających do Rady Gminy Łądek

Na podstawie art. 192 i art. 193 ust. 1 ustawy z dnia 16 lipca 1998 r. – Ordynacja wyborcza do rad gmin, rad powiatów i sejmików województw (Dz.U. Nr 95, poz. 602; Nr 160, poz. 1060) zarządza się, co następuje:

#### §1

Zarządza się wybory uzupełniające do Rady Gminy Łądek dla wyboru radnego w dwumandatowym okręgu wyborczym Nr 4 obejmującym sołectwa: Jaroszyn, Jaroszyn Kolonia, Łąd Kolonia.

#### §2

Datę wyborów, o których mowa w §1, wyznacza się na niedzielę 22 lipca 2001 r.

#### §3

Dni, w których upływają terminy wykonania czynności wyborczych określa kalendarz wyborczy stanowiący załącznik do zarządzenia.

#### §4

Zarządzenie podlega ogłoszeniu w Dzienniku Urzędowym Województwa Wielkopolskiego.

#### §5

Zarządzenie wchodzi w życie z upływem 14 dni od dnia ogłoszenia.

Wojewoda Wielkopolski  
(-) Stanisław Tamm

Załącznik do  
Zarządzenia Wojewody Wielkopolskiego  
Nr 57/01 z dnia 4 maja 2001 r.

### KALENDARZ WYBORCZY DO WYBORÓW UZUPEŁNIAJĄCYCH DO RADY GMINY ŁĄDEK

Termin wykonania czynności wyborczej	Treść czynności
do 23 maja 2001 r.	- podanie do publicznej wiadomości, w formie obwieszczenia, zarządzenia Wojewody Wielkopolskiego w sprawie przeprowadzenia wyborów uzupełniających do Rady Gminy Łądek w okręgu wyborczym Nr 4
do 2 czerwca 2001 r.	- podanie do publicznej wiadomości, w formie obwieszczenia, informacji o okręgu wyborczym, jego granicy, numerze i liczbie wybieranych radnych w okręgu wyborczym oraz o wyznaczonej siedzibie Gminnej Komisji Wyborczej w Łądku
do 7 czerwca 2001 r.	- powołanie przez Zastępcę Wojewódzkiego Komisarza Wyborczego w Koninie Gminnej Komisji Wyborczej w Łądku
do 22 czerwca 2001 r. do godz. 24 <sup>00</sup>	- zgłaszanie Gminnej Komisji Wyborczej w Łądku list kandydatów na radnego w okręgu wyborczym Nr 4
do 1 lipca 2001 r.	- powołanie przez Zarząd Gminy Łądek Obwodowej Komisji Wyborczej Nr 2 w Łądku - podanie do publicznej wiadomości, w formie obwieszczenia, informacji o numerze i granicy obwodu głosowania oraz o wyznaczonej siedzibie obwodowej komisji wyborczej
do 7 lipca 2001 r.	- rozplakatowanie obwieszczenia Gminnej Komisji Wyborczej w Łądku o zarejestrowanych listach kandydatów na radnego zawierające numery list, dane o kandydatach na radnego umieszczone w zgłoszeniach list wraz z ewentualnymi oznaczeniami kandydatów i list
do 8 lipca 2001 r.	- sporządzenie spisu wyborców w Urzędzie Gminy Łądek
21 lipca 2001 r.	- przekazanie przewodniczącemu obwodowej komisji wyborczej spisu wyborców
22 lipca 2001 r.	- głosowanie od 6 <sup>00</sup> -20 <sup>00</sup>

## 798

### UCHWAŁA Nr XXII/227/01 RADY MIEJSKIEJ W WITKOWIE

z dnia 26 stycznia 2001 r.

#### w sprawie uchwalenia miejscowego planu zagospodarowania przestrzennego działki nr 78/1 we wsi Chładowo

Na podstawie art. 18 ust. 2 pkt 15 i art. 40 ustawy z dnia 8 marca 1990 r. o samorządzie gminnym (Dz.U. z 1996 r., Nr 13, poz. 74 z późn.zm.) oraz art. 10 ust. 3, w zw. z art. 36 ust. 3 i art. 26 ustawy z dnia 7 lipca 1994 r. o zagospodarowaniu przestrzennym (Dz.U. z 1999 r. Nr 15, poz. 139, z późn.zm.) Rada Miejska w Witkowie uchwala, co następuje:

#### §1

Uchwala się miejscowy plan zagospodarowania przestrzennego działki nr 78/1 we wsi Chładowo.

1. Przedmiotem planu jest przeznaczenie terenu pod punkt gromadzenia odpadów komunalnych ze składowiskiem.
2. Granice terenu objętego planem przedstawiono na rysunkach planu, pt.:  
„Gmina Witkowo – wieś Chładowo, miejscowy plan zagospodarowania przestrzennego, skala 1:10 000,” stanowiącym załącznik 1 do niniejszej uchwały.  
„Gmina Witkowo – wieś Chładowo, miejscowy plan zagospodarowania przestrzennego, skala 1:1000,” stanowiącym załącznik 2 do niniejszej uchwały.
3. Rysunki planu, stanowiące załączniki nr 1 i nr 2 do niniejszej uchwały, są integralną częścią planu.

#### §2

1. Przedmiotem planu są poniższe ustalenia:
  - na terenie oznaczonym na rysunku planu symbolem NU ustala się teren pod punkt gromadzenia odpadów komunalnych ze składowiskiem.  
Wokół wysypiska należy nasadzić pas zieleni izolacyjnej wysokiej i niskiej.

2. Oznaczenie liniowe w rysunku planu, stanowiące obowiązujące ustalenie planu
  - linia rozgraniczająca tereny o różnym sposobie użytkowania ściśle określona.

#### §3

Przeznacza się na cele nierolnicze grunty rolne znajdujące się w granicach objętych planem.

#### §4

Uchyła się ustalenia miejscowego planu zagospodarowania przestrzennego zatwierdzonego Uchwałą Nr 78/XI/91 Rady Miejskiej w Witkowie, z dnia 27 czerwca 1991 r.

#### §5

Ustala się wartość stawki procentowej z tytułu wzrostu wartości nieruchomości, w związku z uchwaleniem planu w wysokości 0%. Teren stanowi własność Gminy Witkowo.

#### §6

Wykonanie uchwały powierza się Zarządowi Gminy i Miasta Witkowo.

#### §7

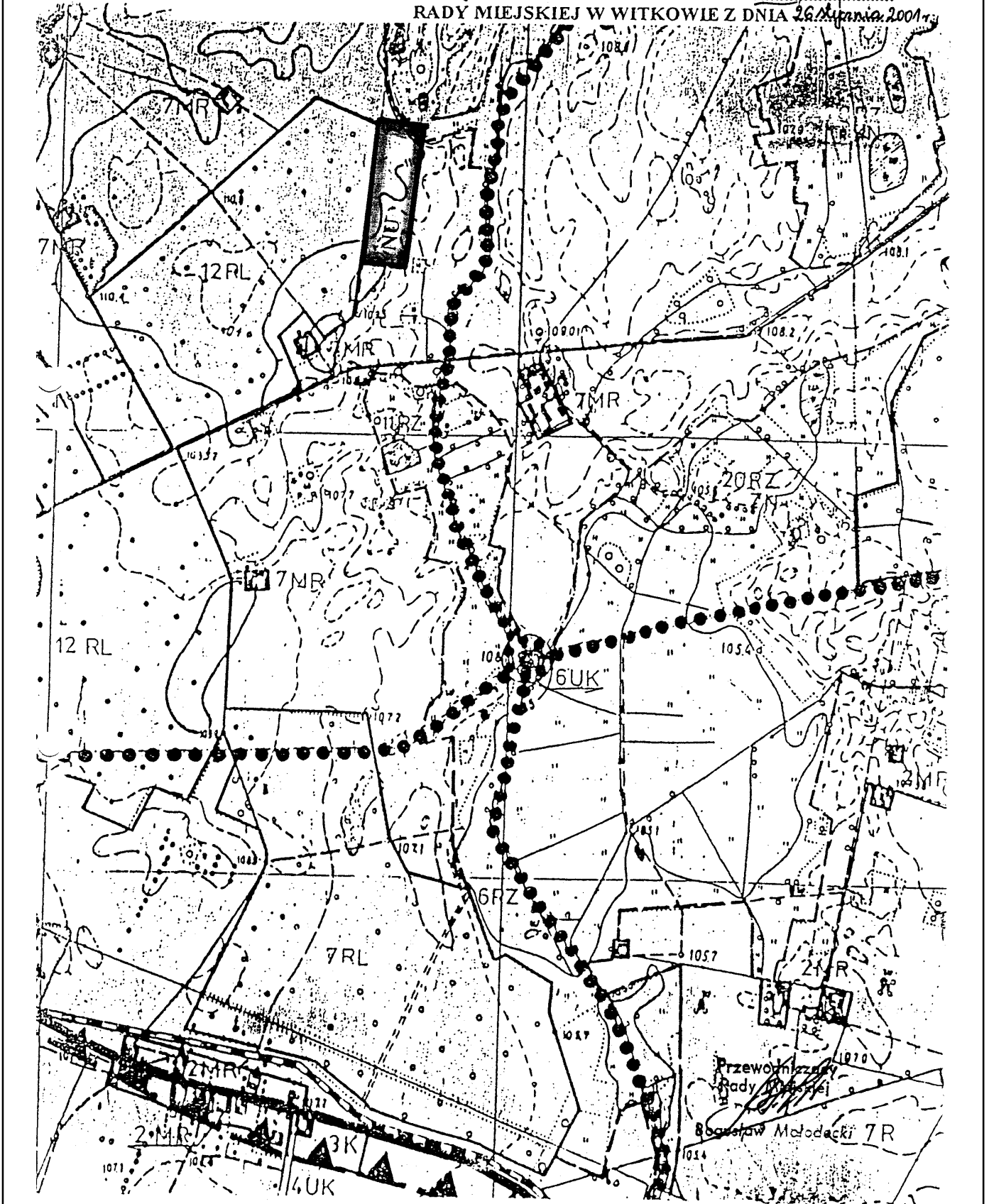
Uchwała wchodzi w życie po upływie 14 dni od daty jej ogłoszenia w Dzienniku Urzędowym Województwa Wielkopolskiego.

Przewodniczący  
Rady Miejskiej

(-) *Bugusław Mołodecki*

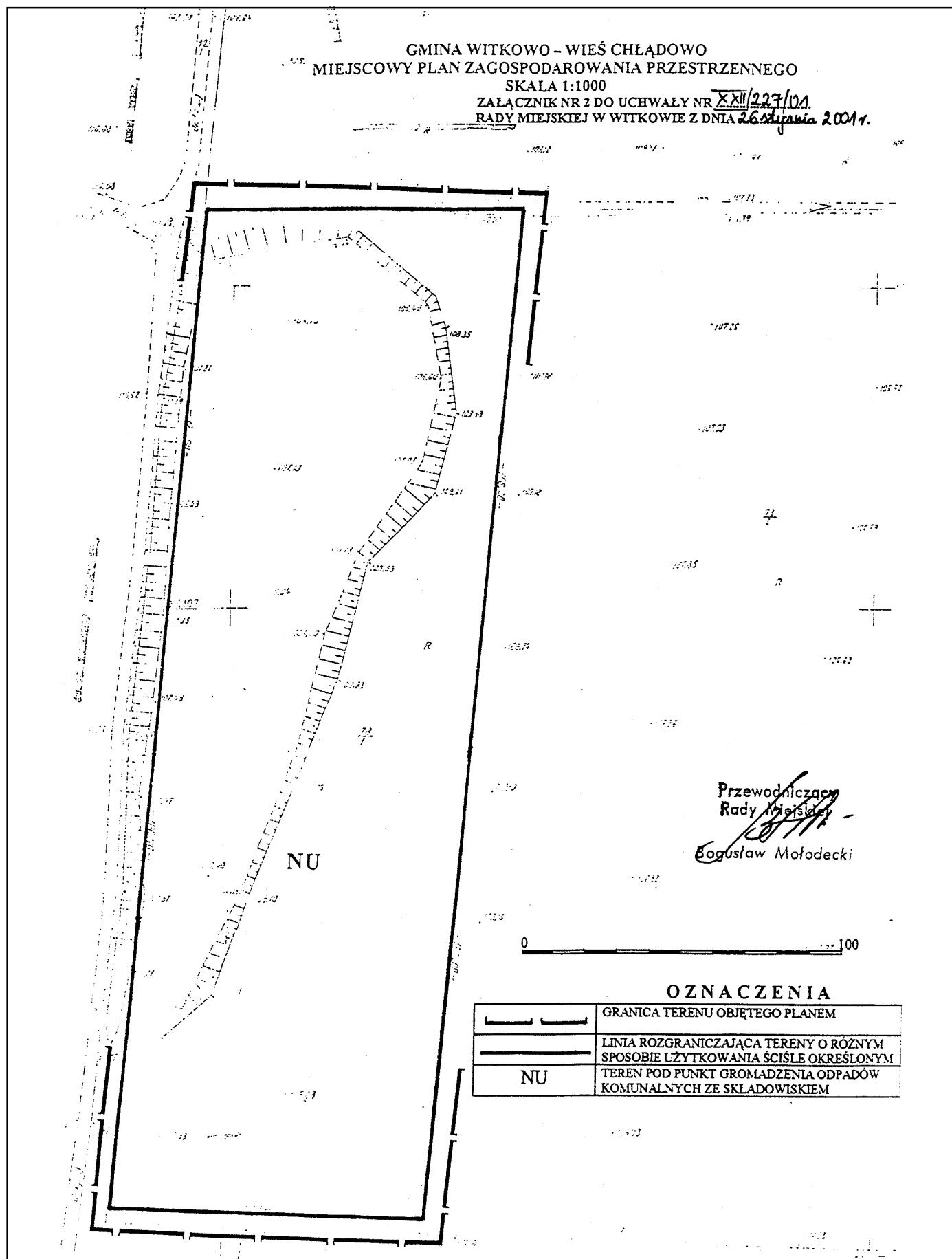
GMINA WITKOWO – WIEŚ CHŁADOWO  
MIEJSCOWY PLAN ZAGOSPODAROWANIA PRZESTRZENNEGO  
SKALA 1:10 000

ZAŁĄCZNIK NR 1 DO UCHWAŁY NR XXII/227/01.....  
RADY MIEJSKIEJ W WITKOWIE Z DNIA 26 stycznia 2001 r.



GMINA WITKOWO - WIEŚ CHŁADOWO  
MIEJSCOWY PLAN ZAGOSPODAROWANIA PRZESTRZENNEGO  
SKALA 1:1000

ZAŁĄCZNIK NR 2 DO UCHWAŁY NR XII/227/01  
RADY MIEJSKIEJ W WITKOWIE Z DNIA 26 stycznia 2001 r.



## 799

### UCHWAŁA Nr XXV/151/2001 RADY GMINY W KOLE

z dnia 1 lutego 2001 r.

#### w sprawie opłaty administracyjnej za czynności urzędowe z zakresu ewidencji działalności gospodarczej

Na podstawie art. 18 ust. 2 pkt. 8 i art. 40 ust. 1 i art. 42 ustawy z dnia 8 marca 1990 roku o samorządzie gminnym (tekst jednolity Dz.U. Nr 13, poz. 74 z 1996 r. z późn.zm.) oraz art. 18 ustawy z dnia 12.01.1991 r. o podatkach i opłatach lokalnych (Dz.U. Nr 9, poz. 31 z późn.zm.) Rada Gminy uchwała, co następuje:

#### §1

Ustala się opłatę administracyjną za czynności urzędowe z zakresu ewidencji działalności gospodarczej:

- 1) od dokonania wpisu do ewidencji działalności gospodarczej w wysokości – 114,00 zł
- 2) od zmian w zaświadczeniu o wpisie do ewidencji działalności gospodarczej w wysokości – 57,00 zł

#### §2

Opłatę pobiera się przed dokonaniem czynności określonych w §1 przez dokonanie wpłaty w kasie Urzędu Gminy w Kole.

#### §3

Wykonanie uchwały powierza się Zarządowi Gminy.

#### §4

Uchwała wchodzi w życie z dniem podjęcia i podlega ogłoszeniu na tablicy ogłoszeń w Urzędzie Gminy Koło.

Przewodniczący  
Rady Gminy  
(-) *Genowefa Szurgot*

## 800

### UCHWAŁA Nr XXV/125/2001 RADY GMINY W GRZEGORZEWIE

z dnia 20 lutego 2001 roku

#### w sprawie zmiany uchwały Nr XXIV/121/2000 Rady Gminy w Grzegorzewie z dnia 29 grudnia 2000 r. w sprawie ustalenia stawek podatku od nieruchomości na 2001 rok

Na podstawie art. 18 ust. 2 pkt 8, art. 40 ust. 1 i art. 42 ustawy z dnia 8 marca 1990 r. o samorządzie gminnym (Dz.U. z 1996 r. Nr 13, poz. 74 z późn.zm.) oraz art. 5, art. 7 ust. 2 i art. 7a ust. 1 ustawy z dnia 12 stycznia 1991 r. o podatkach i opłatach lokalnych (Dz.U. Nr 9, poz. 31 z późn.zm. i §1 pkt 1 rozporządzenia Ministra Finansów z dnia 28 listopada 2000 r. w sprawie wykonania niektórych przepisów ustawy o podatkach i opłatach lokalnych (Dz.U. Nr 105, poz. 1115) Rada Gminy w Grzegorzewie uchwała, co następuje:

#### §1

W uchwale Nr XXIV/121/2000 Rady Gminy w Grzegorzewie z dnia 29 grudnia 2000 r. w sprawie ustalenia stawek podatku od nieruchomości wprowadza się następujące zmiany

1. W §1 dodaje się pkt 8 w brzmieniu:  
„od budowli wykorzystywanych bezpośrednio do wytwarzania energii elektrycznej lub ciepła, linii elektroenergetycznych przesyłowych i rozdzielczych, rurociągów i przewodów sieci

rozdzielczej gazów, ciepła, paliw i wody, od budowli służących do odprowadzania i oczyszczania ścieków 1% ich wartości określonej na podstawie art. 7a ust. 1-4”.

2. W §2 dodaje się pkt 4 w brzmieniu:  
„Zwalnia się z podatku od budowli określonych w §1 pkt 8 obiekty i urządzenia stanowiące własność Gminy”.

#### §2

Wykonanie uchwały powierza się Zarządowi Gminy.

#### §3

Uchwała wchodzi w życie po upływie 14 dni od dnia ogłoszenia w Dzienniku Urzędowym Województwa Wielkopolskiego.

Przewodniczący  
Rady Gminy  
(-) *Roman Wypychowski*



## 801

### UCHWAŁA Nr XXIII/234/01 RADY MIEJSKIEJ W WITKOWIE

z dnia 23 lutego 2001 r.

**w sprawie uchwalenia miejscowego planu zagospodarowania przestrzennego działki nr 194 w miejscowości Witkowo przy ul. Skorzęckiej**

Na podstawie art. 18 ust. 2 pkt 15 i art. 40 ustawy z dnia 8 marca 1990 r. o samorządzie gminnym (Dz.U. z 1996 r., Nr 13, poz. 74 z późn.zm.) oraz art. 10 ust. 3, w zw. z art. 36 ust. 3 i art. 26 ustawy z dnia 7 lipca 1994 r. o zagospodarowaniu przestrzennym (Dz.U. z 1999 r. Nr 15, poz. 139, z późn.zm.) Rada Miejska w Witkowie uchwała, co następuje:

#### §1

Uchwała się miejscowy plan zagospodarowania przestrzennego działki nr 194 w Witkowie.

1. Przedmiotem planu jest przeznaczenie terenu pod budownictwo mieszkaniowe z usługami nieuciążliwymi.
2. Granice terenu objętego planem przedstawiono na rysunkach planu, pt.:  
„Miasto Witkowo – ul. Skorzęcka, miejscowy plan zagospodarowania przestrzennego, skala 1:5000,” stanowiącym załącznik 1 do niniejszej uchwały.  
„Miasto Witkowo – ul. Skorzęcka, miejscowy plan zagospodarowania przestrzennego, skala 1:1000,” stanowiącym załącznik 2 do niniejszej uchwały.
3. Rysunki planu, stanowiące załączniki nr 1 i nr 2 do niniejszej uchwały są integralną częścią planu.

#### §2

1. Przedmiotem planu są poniższe ustalenia:
  - na terenie oznaczonym na rysunku planu symbolem MN/U ustala się teren zabudowy mieszkaniowej i usług nieuciążliwych. Budynki mieszkalne o wysokości do 2-ch kondygnacji.  
Budynki garażowe i usługowe jednokondygnacyjne.  
Nieprzekraczalna linia zabudowy 15 m od krawędzi jezdni ul. Skorzęckiej.  
Ściśle określona linia zabudowy od granicy z projektowaną drogą dojazdową 5 m.

- na terenie oznaczonym na rysunku planu symbolem KD projektuje się drogę dojazdową. Szerokość w liniach rozgraniczających 10 m.  
Szerokość placu nawrotnego 15m w liniach rozgraniczających.
2. Oznaczenie liniowe w rysunku planu, stanowiące obowiązujące ustalenie planu
    - linia rozgraniczająca tereny o różnym sposobie użytkowania ściśle określona.

#### §3

Przeznacza się na cele nierolnicze grunty rolne znajdujące się w granicach objętych planem.

#### §4

Uchyla się ustalenia miejscowego planu zagospodarowania przestrzennego zatwierdzonego Uchwałą Nr 78/XI/91 Rady Miejskiej w Witkowie, z dnia 27 czerwca 1991 r.

#### §5

Ustala się wartość stawki procentowej z tytułu wzrostu wartości nieruchomości, w związku z uchwaleniem planu, w wysokości 30%.

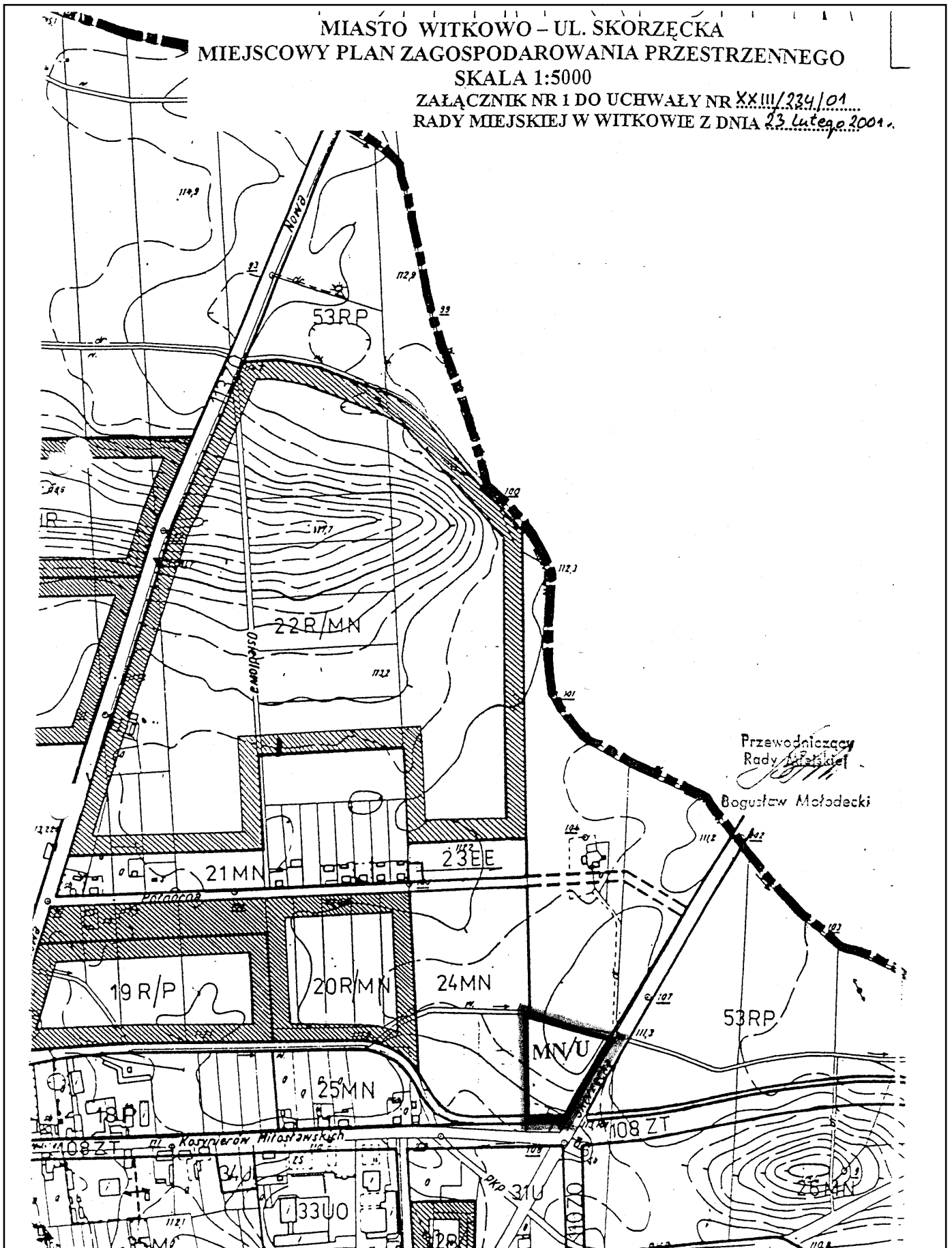
#### §6

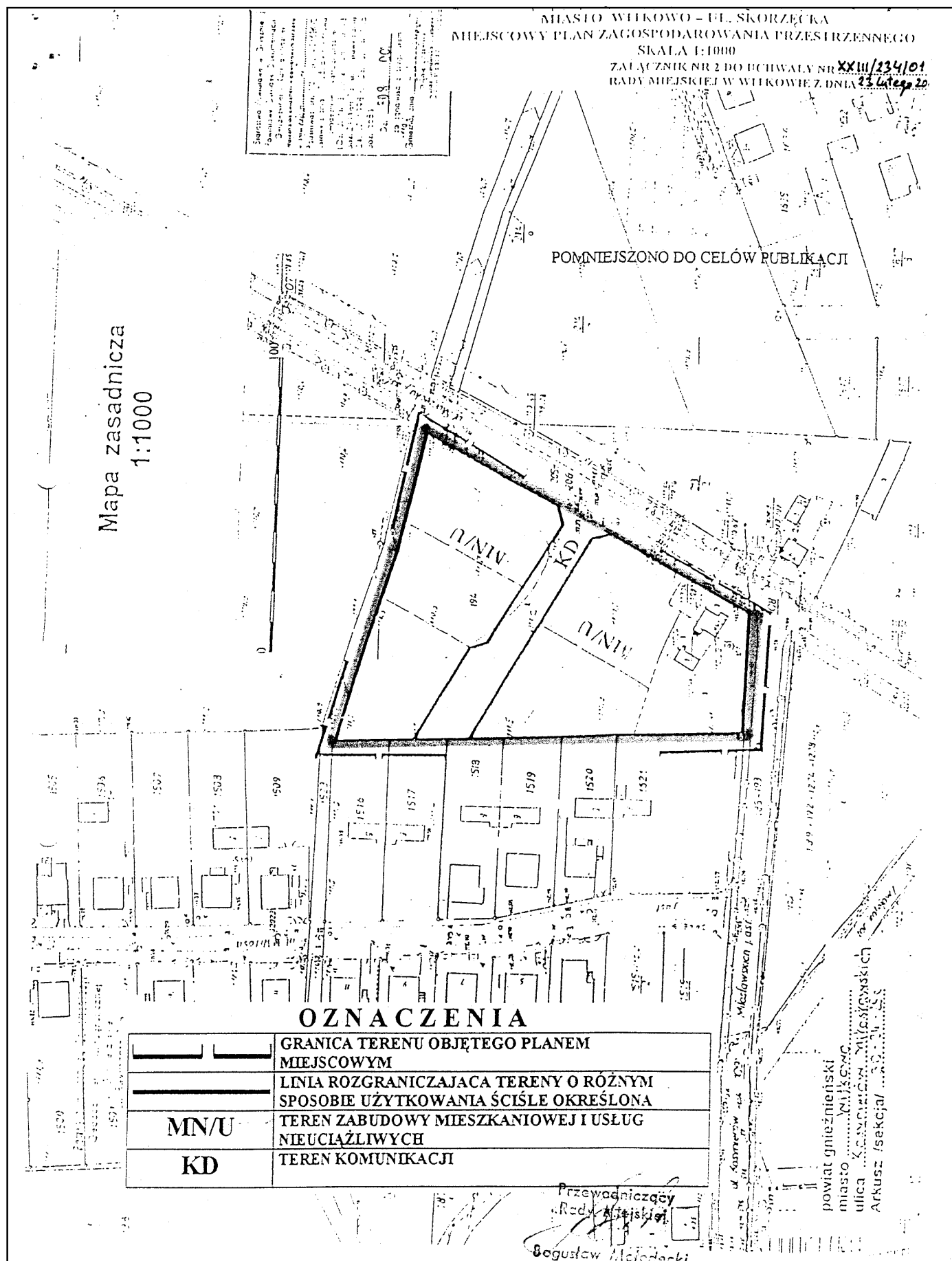
Wykonanie uchwały powierza się Zarządowi Gminy i Miasta Witkowo.

#### §7

Uchwała wchodzi w życie po upływie 14 dni od daty jej ogłoszenia w Dzienniku Urzędowym Województwa Wielkopolskiego.

Przewodniczący  
Rady Gminy  
(-) *Bogusław Mołodecki*





## 802

### UCHWAŁA Nr XXIII/235/01 RADY MIEJSKIEJ W WITKOWIE

z dnia 23 lutego 2001 r.

#### w sprawie uchwalenia miejscowego planu zagospodarowania przestrzennego terenu w Witkowie, w rejonie ul. Gnieźnieńskiej i ul. Braci Łukowskich

Na podstawie art. 18 ust. 2 pkt 15 i art. 40 ustawy z dnia 8 marca 1990 r. o samorządzie gminnym (Dz.U. z 1996 r., Nr 13, poz. 74 z późn.zm.) oraz art. 10 ust. 3, w zw. z art. 36 ust. 3 i art. 26 ustawy z dnia 7 lipca 1994 r. o zagospodarowaniu przestrzennym (Dz.U. z 1999 r. Nr 15, poz. 139, z późn.zm.) Rada Miejska w Witkowie uchwala, co następuje:

#### §1

Uchwala się miejscowy plan zagospodarowania przestrzennego terenu położonego w Witkowie, w rejonie ul. Gnieźnieńskiej i ul. Braci Łukowskich.

Przedmiotem planu jest ustalenie terenu pod zabudowę mieszkalną i usługową.

1. Granice terenu objętego planem przedstawiono na rysunku planu, pt.:  
„Gmina Witkowo – miejscowy plan zagospodarowania przestrzennego skala 1:1000” stanowiącym załącznik nr 1 do niniejszej uchwały.
2. Sposób zaopatrzenia w energię elektryczną przedstawiono na rysunku planu, pt.: „Gmina Witkowo – miejscowy plan zagospodarowania przestrzennego, skala 1:1000” stanowiącym załącznik nr 2 do niniejszej uchwały.
3. Rysunki planu, stanowiące załącznik nr 1 i nr 2 do niniejszej uchwały, są integralną częścią planu.

#### §2

1. Przedmiotem planu są poniższe ustalenia:

##### A. Ustalenia ogólne:

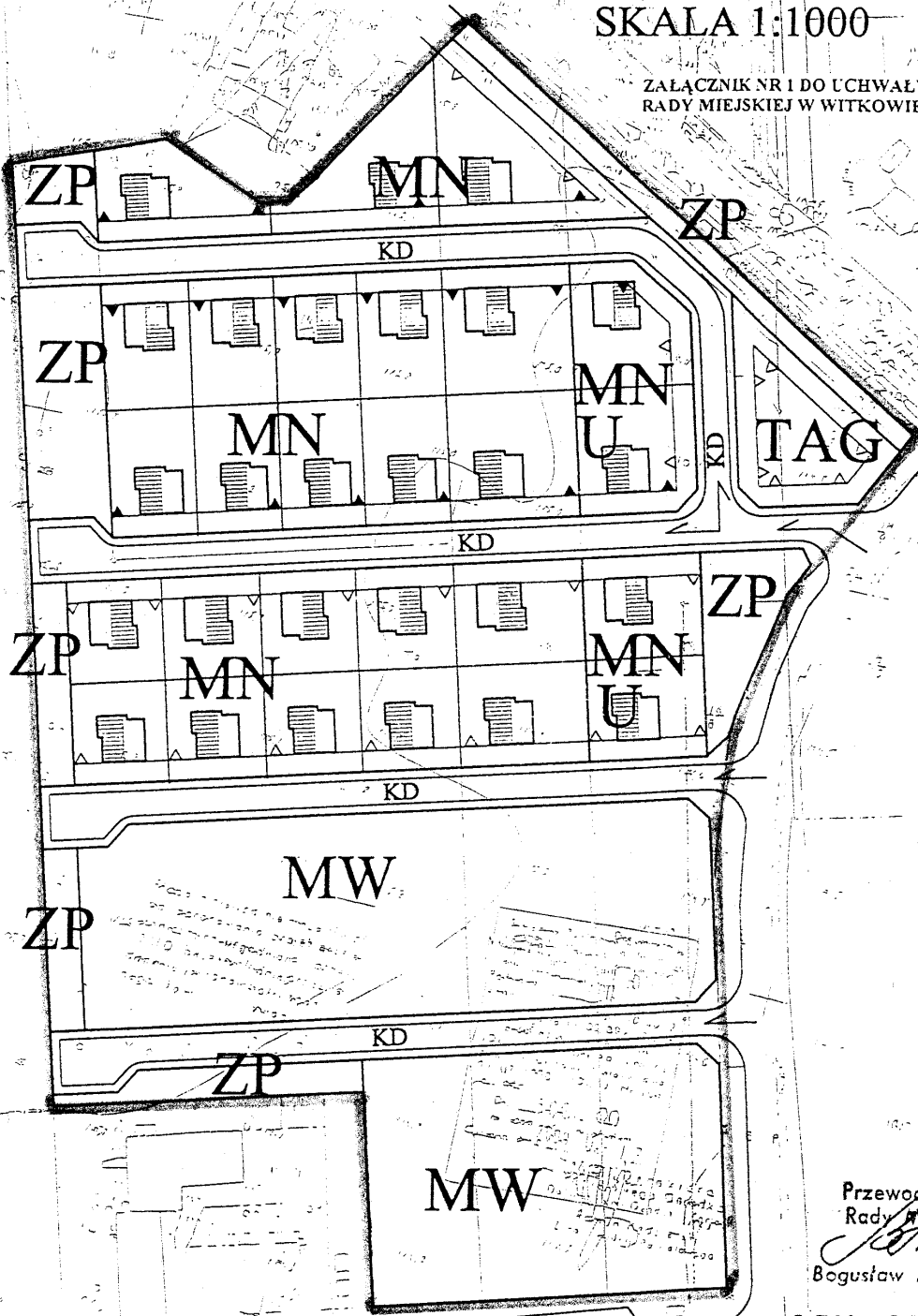
- zaopatrzenie w wodę z miejskiej sieci wodociągowej,
- odprowadzenie ścieków sanitarnych do kolektora sanitarnego,
- odprowadzenie wód opadowych do kolektora deszczowego,
- zaopatrzenie w energię elektryczną (wg koncepcji branży energetycznej załącznik nr 2 do uchwały), zasilanie w energię elektryczną odbywać się będzie czterema obwodami z istniejącej stacji transformatorowej W-460 oraz dobudową do istniejącego obwodu ze stacji transformatorowej W-461. Do zasilania projektuje się złącza kablowo-pomiarowe dwu-pomiarowe usytuowane w granicach działek (zabudowa jednorodzinna) oraz złącza kablowe usytuowane we wnęce (zabudowa wielorodzinna),
- wywóz śmieci na gminne składowisko odpadów,
- na terenach zabudowy mieszkaniowej jednorodzinnej dopuszcza się, jako funkcję uzupełniającą prowadzenie działalności usługowej nieuciążliwej.

##### B. Ustalenia szczegółowe:

- MN – ustala się teren zabudowy mieszkaniowej z dopuszczeniem prowadzenia działalności usługowej nieuciążliwej (partery budynków).  
Budynki mieszkalne o wysokości do 2-ch kondygnacji, z dachem skośnym o nachyleniu połaci dachowej minimum 30°.  
Budynki garażowe i gospodarcze jednokondygnacyjne usytuowane w granicach działek.  
Na rysunku planu, ustalono ściśle określone i nieprzekraczalne linie zabudowy dla budynków mieszkalnych.  
Ściśle określona linia zabudowy 5 m od granicy działki z drogą dojazdową.  
Nieprzekraczalna linia zabudowy 5 m od granicy działki z drogą dojazdową.  
Nieprzekraczalna linia zabudowy z ul. Gnieźnieńską 15 m od krawędzi jezdni. Ustala się maksymalną powierzchnię zabudowy – 30% pow. działki.
- MN, U – ustala się teren zabudowy mieszkaniowej i usługowej nieuciążliwej.  
Budynki mieszkalne o wysokości do 2-ch kondygnacji, z dachem skośnym o nachyleniu połaci dachowej minimum 30°.  
Budynki usługowe jednokondygnacyjne. Dopuszcza się lokalizację usług w parterach budynków mieszkalnych.  
Budynki garażowe i gospodarcze jednokondygnacyjne usytuowane w granicach działek.  
Na rysunku planu ustalono ściśle określone i nieprzekraczalne linie zabudowy dla budynków mieszkalnych.  
Ściśle określona linia zabudowy 5 m od granicy działki z drogą dojazdową.  
Nieprzekraczalna linia zabudowy 5 m od granicy działki z drogą dojazdową.  
Ustala się maksymalną powierzchnię zabudowy – 30% pow. działki.
- MW – ustala się teren zabudowy mieszkaniowej wielorodzinnej o wysokości do 5 kondygnacji.
- TAG – ustala się teren aktywizacji gospodarczej nieuciążliwej, usługi o charakterze podstawowym (handel, gastronomia, motel itp.).  
Budynek o wysokości do 2-ch kondygnacji.  
Obowiązuje zakaz dojazdu od strony ul. Gnieźnieńskiej.
- ZP – ustala się teren zieleni o charakterze parkowym i izolacyjnym.

# WITKOWO MIEJSKOWY PLAN ZAGOSPODAROWANIA PRZESTRZENNEGO SKALA 1:1000

ZALĄCZNIK NR 1 DO UCHWAŁY NR XXIII/235/04  
RADY MIEJSKIEJ W WITKOWIE Z DNIA 23 Lutego 2000



Przewodniczący  
Rady Miejskiej  
*Bogusław Malinowski*

## OZNACZENIA

	GRANICA TERENU OBJĘTEGO PLANEM
	LINIA ROZGRANICZAJĄCA TERENY O RÓŻNYM SPOSOBIE UŻYTKOWANIA ŚCIŚLE OKREŚLONA
	LINIA ROZGRANICZAJĄCA TERENY O TYM SAMYM SPOSOBIE UŻYTKOWANIA
	LINIA ZABUDOWY ŚCIŚLE OKREŚLONA
	LINIA ZABUDOWY NIEPRZEKRĘCZALNA
<b>MN</b>	TEREN BUDOWNICTWA MIESZKANIOWEGO JEDNORODZINNEGO
<b>MN,U</b>	TEREN BUDOWNICTWA MIESZKANIOWEGO JEDNORODZINNEGO I USŁUG
<b>MW</b>	TEREN BUDOWNICTWA WIELORODZINNEGO
<b>TAG</b>	TEREN AKTYWIZACJI GOSPODARSTWA
<b>ZP</b>	TEREN ZIELENI

POMNIEJSZONO DO CELÓW PUBLIKACJI



Przy nasadzeniach drzew i krzewów należy uwzględnić odległości od uzbrojenia podziemnego.

- KD – ustala się teren dróg dojazdowych.  
Szerokość w liniach rozgraniczających 10 m. Szerokość jezdni 5 m.

2. Oznaczenie liniowe na rysunku planu, stanowiące obowiązujące ustalenie planu

- linia rozgraniczająca tereny o różnym sposobie użytkowania ściśle określona,
- ściśle określona linia zabudowy,
- nieprzekraczalna linia zabudowy.

#### §3

Przeznacza się na cele nierolnicze grunty rolne znajdujące się w granicach objętych planem.

#### §4

Uchyla się ustalenia miejscowego planu zagospodarowania przestrzennego miasta i gminy Witkowo, zatwierdzonego Uchwałą

Nr 78/XI/91, z dnia 27 czerwca 1991 r. w części sprzecznej z ustaleniami niniejszego planu.

#### §5

Ustala się wartość stawki procentowej z tytułu wzrostu wartości nieruchomości, w związku z uchwaleniem planu, w wysokości 30%.

#### §6

Wykonanie uchwały powierza się Zarządowi Gminy i Miasta Witkowo.

#### §7

Uchwała wchodzi w życie po upływie 14 dni od daty jej ogłoszenia w Dzienniku Urzędowym Województwa Wielkopolskiego.

Przewodniczący  
Rady Gminy  
(-) *Bogusław Mołodecki*

## 803

### UCHWAŁA Nr XXIII/236/01 RADY MIEJSKIEJ W WITKOWIE

z dnia 23 lutego 2001 r.

**w sprawie uchwalenia miejscowego planu zagospodarowania przestrzennego działki nr 80/21 w miejscowości Witkowo przy ul. Dworcowej**

Na podstawie art. 18 ust. 2 pkt 15 i art. 40 ustawy z dnia 8 marca 1990 r. o samorządzie gminnym (Dz.U. z 1996 r., Nr 13, poz. 74 z późn.zm.) oraz art. 10 ust. 3, w zw. z art. 36 ust. 3 i art. 26 ustawy z dnia 7 lipca 1994 r. o zagospodarowaniu przestrzennym (Dz.U. z 1999 r. Nr 15, poz. 139, z późn.zm.) Rada Miejska w Witkowie uchwała, co następuje:

#### §1

Uchwała się miejscowy plan zagospodarowania przestrzennego działki nr 80/21 w Witkowie.

1. Przedmiotem planu jest przeznaczenie terenu pod rzemiosło uciążliwe.
2. Granice terenu objętego planem przedstawiono na rysunkach planu, pt.:  
„Miasto Witkowo – ul. Dworcowa, miejscowy plan zagospodarowania przestrzennego, skala 1:5000,” stanowiącym załącznik 1 do niniejszej uchwały.

„Miasto Witkowo – ul. Dworcowa, miejscowy plan zagospodarowania przestrzennego, skala 1:500,” stanowiącym załącznik 2 do niniejszej uchwały.

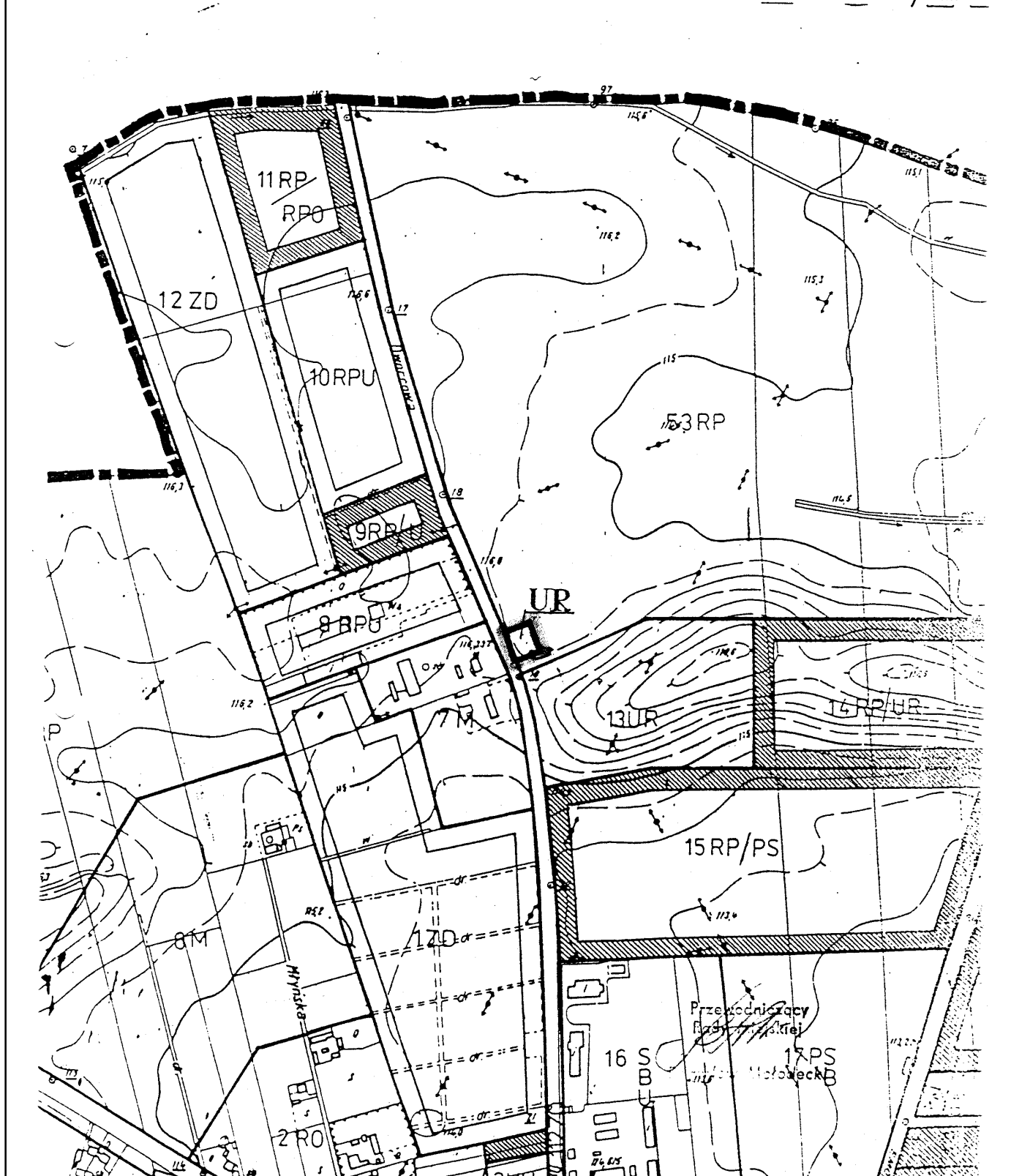
3. Rysunki planu, stanowiące załączniki nr 1 i nr 2 do niniejszej uchwały są integralną częścią planu.

#### §2

1. Przedmiotem planu są poniższe ustalenia:
  - na terenie oznaczonym na rysunkach planu symbolem UR ustala się teren zabudowy rzemieślniczej uciążliwej. Budynek o wysokości do 2-ch kondygnacji. Nieprzekraczalna linia zabudowy 5 m od granicy działki z ul. Dworcową.
2. Oznaczenie liniowe w rysunku planu, stanowiące obowiązujące ustalenie planu
  - linia rozgraniczająca tereny o różnym sposobie użytkowania ściśle określona.

MIASTO WITKOWO – UL. DWORCOWA  
MIEJSCOWY PLAN ZAGOSPODAROWANIA PRZESTRZENNEGO  
SKALA 1:5000

ZAŁĄCZNIK NR 1 DO UCHWAŁY NR XXIII/236/01  
RADY MIEJSKIEJ W WITKOWIE Z DNIA 23 Lutego 2001r.



KOPIA MAPY ZASADNICZEJ  
skala : 1:500

Nr KERG : W002-7199  
Woj.wielkopolskie  
Powiat : gnieźnieński  
Gmina : Witkowo  
miasto : Witkowo  
ulica Dworcowa  
Arkusz : 2 Działka 80/21  
Sekcja : 30-24-24b-1  
Powierzchnia : 0.0740ha  
Nr KW : 26968 (Sąd Rejonowy w Słupcy)  
Właściciel : Grzegorz i Dorota małż.Trzcinińscy

Stan na dzień 03.09.1999r. zakres opracowa

Mapa niniejsza może służyć  
do celów projektowych

Nie wyłącza się pismem w terenie  
zobowiązanie do wyznaczenia na niniejszej  
mapie urzędowej granic, które  
nie były zapisane do inwentaryzacji

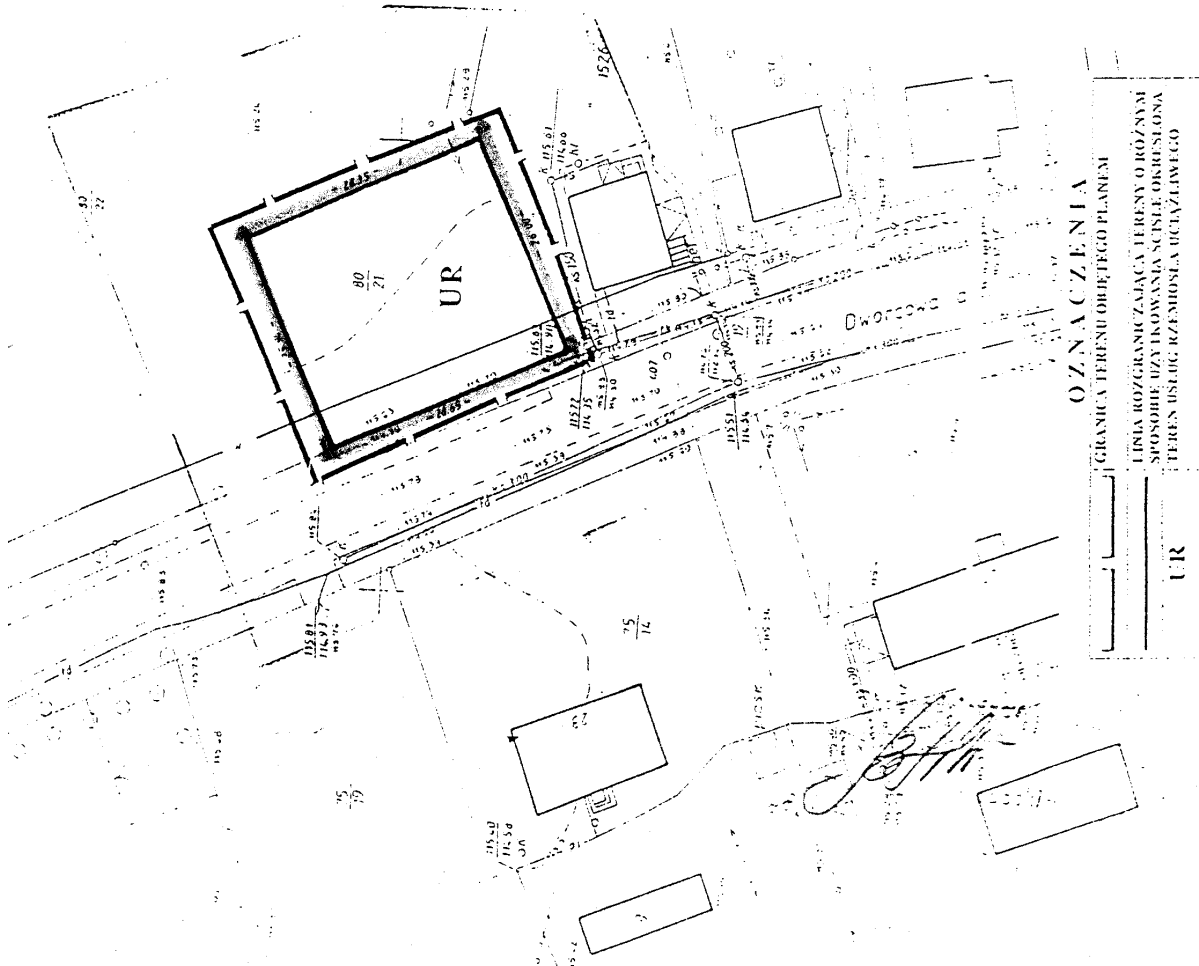

REPRODUKCYJA WZBRONIONA

Wszelkie inne dane odczytane z niniejszej mapy  
wypisane przez Państwową Wykonalność Inżynierii  
(Ludowa z dnia 17.05.1985r. Prawo Ciesielskie Kartograficzne  
Art.27 ust.2 pkt 2, Dz.U. Nr 2089 oraz Art.43 pkt 1. Ustawy  
z dnia 07.07.1974r. Prawo Inżynierii Dz.U. (t. 8551)

BEG 017 1/1999  
BEG 017 1/1999  
BEG 017 1/1999

MIASTO WITKOWO - UL. DWORCOWA  
MIEJSCOWY PLAN ZAGOSPODAROWANIA PRZESTRZENNEGO  
SKALA 1:500

ZALĄCZNIK NR 2 DO UCHWAŁY NR XXIII/236/01  
RADY MIEJSKIEJ W WITKOWIE Z DNIA 23.04.2001r.



OZNACZENIA

GRANICA TERENU OBJĘTEGO PLANEM  
LINIA ROZGRANICZAJĄCA TERENY O RÓŻNYM  
SPOSOBIE UŻYTKOWANIA ŚCISLE OKREŚLONA  
TEREN USŁUG RZEMIOSŁA RUCHLIWEGO

UR



§3

Przeznacza się na cele nierolnicze grunty rolne znajdujące się w granicach objętych planem.

§4

Uchwala się ustalenia miejscowego planu zagospodarowania przestrzennego zatwierdzonego Uchwałą Nr 78/XI/91 Rady Miejskiej w Witkowie, z dnia 27 czerwca 1991 r.

§5

Ustala się wartość stawki procentowej z tytułu wzrostu wartości nieruchomości, w związku z uchwaleniem planu, w wysokości 30%.

§6

Wykonanie uchwały powierza się Zarządowi Gminy i Miasta Witkowo.

§7

Uchwała wchodzi w życie po upływie 14 dni od daty jej ogłoszenia w Dzienniku Urzędowym Województwa Wielkopolskiego.

Przewodniczący  
Rady Gminy  
(-) *Bogusław Motodecki*

804

**UCHWAŁA Nr XXIII/237/01 RADY MIEJSKIEJ W WITKOWIE**

z dnia 23 lutego 2001 r.

**w sprawie uchwalenia miejscowego planu zagospodarowania przestrzennego działki nr 122/4 we wsi Skorzęcin**

Na podstawie art. 18 ust. 2 pkt 15 i art. 40 ustawy z dnia 8 marca 1990 r. o samorządzie gminnym (Dz.U. z 1996 r., Nr 13, poz. 74 z późn.zm.) oraz art. 10 ust. 3, w zw. z art. 36 ust. 3 i art. 26 ustawy z dnia 7 lipca 1994 r. o zagospodarowaniu przestrzennym (Dz.U. z 1999 r. Nr 15, poz. 139, z późn.zm.) Rada Miejska w Witkowie uchwala, co następuje:

§1

Uchwala się miejscowy plan zagospodarowania przestrzennego działki nr 122/4 we wsi Skorzęcin.

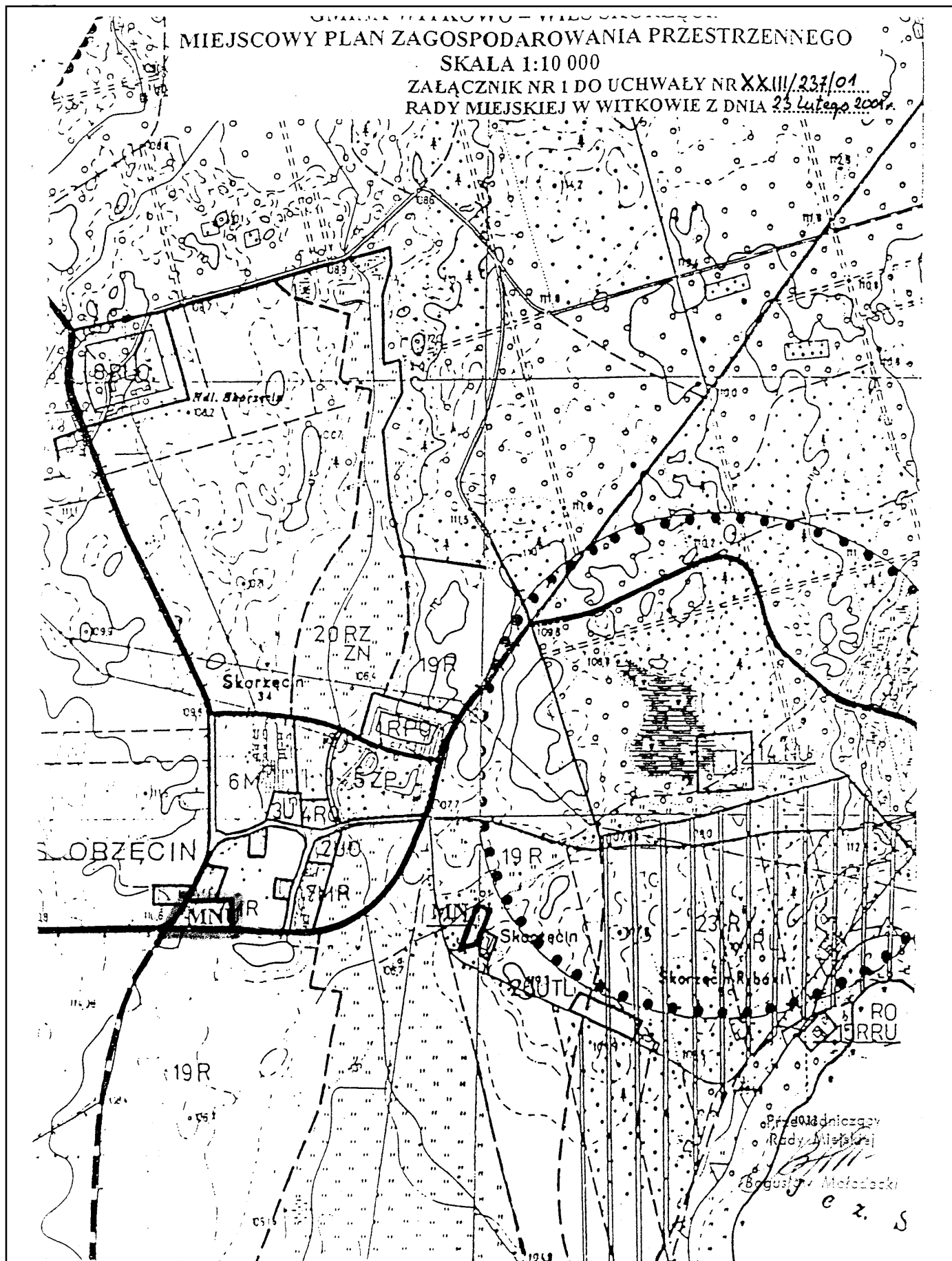
1. Przedmiotem planu jest przeznaczenie terenu pod budownictwo mieszkaniowe i usługi.
2. Granice terenu objętego planem przedstawiono na rysunkach planu, pt.:  
„Gmina Witkowo – wieś Skorzęcin, miejscowy plan zagospodarowania przestrzennego, skala 1:10000,” stanowiącym załącznik 1 do niniejszej uchwały.  
„Gmina Witkowo – wieś Skorzęcin, miejscowy plan zagospodarowania przestrzennego, skala 1:1000,” stanowiącym załącznik 2 do niniejszej uchwały.
3. Rysunki planu, stanowiące załączniki nr 1 i nr 2 do niniejszej uchwały, są integralną częścią planu.

§2

1. Przedmiotem planu są poniższe ustalenia:
  - na terenie oznaczonym na rysunku planu symbolem: MN,U ustala się teren zabudowy mieszkaniowej i usług. Budynki mieszkalne o wysokości do 2-ch kondygnacji z dachem skośnym o nachyleniu połaci minimum 30°. Budynki garażowe i gospodarcze jednokondygnacyjne. Dopuszcza się wtórne podziały na działki budowlane o powierzchni minimum 900 m<sup>2</sup>. Na terenie, w granicach działki nr 122/4, dopuszcza się realizację tylko jednego obiektu usługowego handlowo-gastronomicznego. Nieprzekraczalna linia zabudowy 15 m od krawędzi jezdni.
2. Oznaczenie liniowe w rysunku planu, stanowiące obowiązujące ustalenie planu
  - linia rozgraniczająca tereny o różnym sposobie użytkowania ściśle określona.

§3

Przeznacza się na cele nierolnicze grunty rolne znajdujące się w granicach objętych planem.



KOPIA MAPY ZASADNICZEJ  
1: 1000

KERG 1023-9/99  
Dz. Zam. 437 1/99  
Woj. wielkopolskie  
Powiat gnieźnieński  
Gmina Witkowo  
Wież Skorzęcin  
Sekcja 424.111.252

Plan na dzień 31.12.1999r.  
Mapa niniejsza może służyć  
do celów projektowych

zakres opracowania



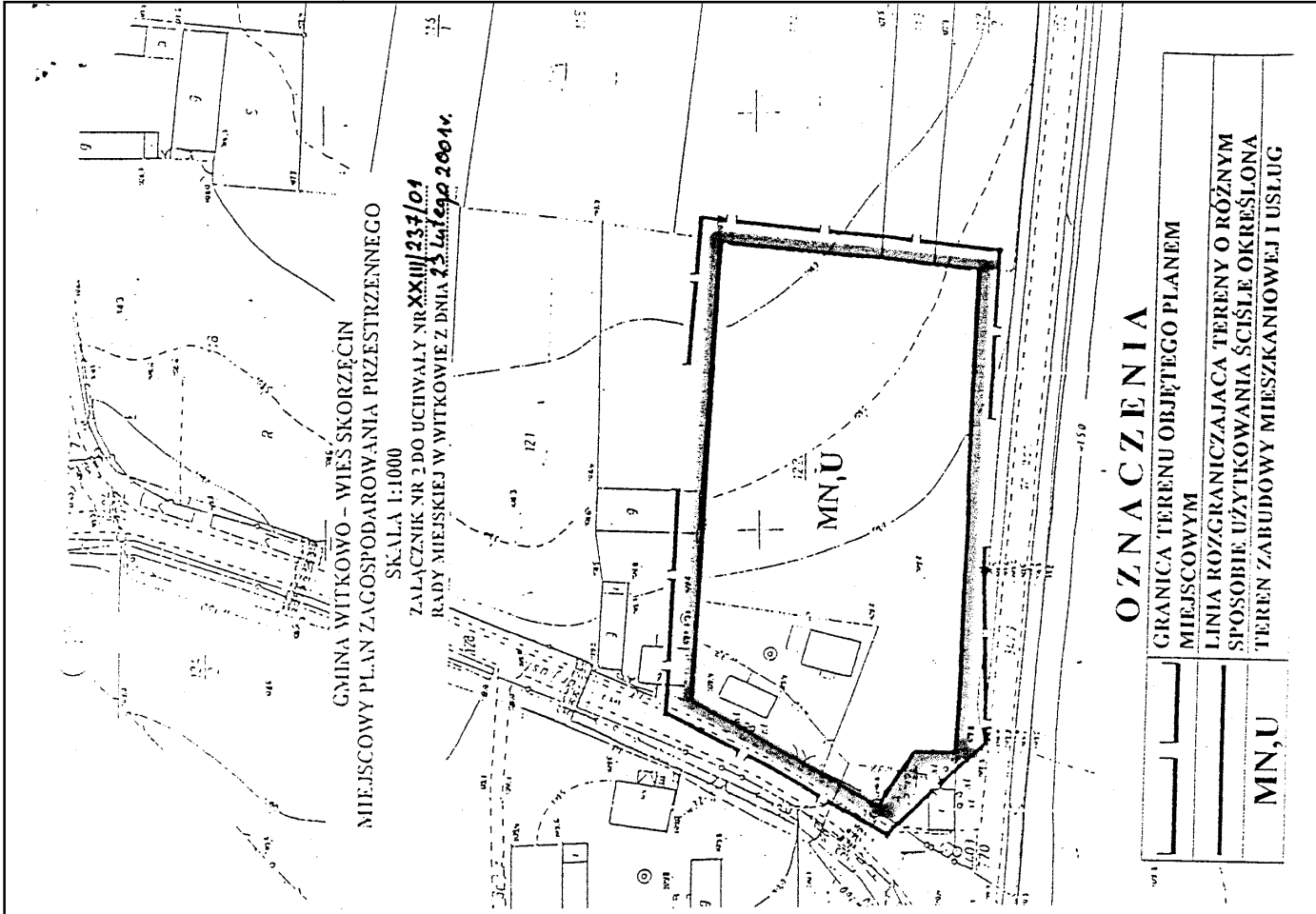
Na wydruku nie odzwierciedla w terenie  
dotyczy nie wyrażonych na planie  
innych urządzeń kanalizacyjnych, ścieków  
nie były zgodności co inwentaryzacji

REPRODUKCYJA WZBRONIONA

Wzajemnie i w imieniu budowlanych podległa  
wypisaniu przez jednostki wykonawstwa społecznego  
ustawa z dnia 17.05.1989r. Prawo Budowlane Kartograficzna  
Art. 27 ust. 2 pkt 2, Dz. U. Nr 20693 oraz Art. 43 pkt 1. Ustawa  
z dnia 07.07.1994r. Prawo Budowlane Dz. U. Nr 89/94

Przewodniczący  
Rady Miejskiej  
*[Signature]*  
Łukasz Motowski

Table with columns for 'Lp.', 'Data', 'Zawód', 'Podpis', 'Funkcja' and rows for 'Przewodniczący', 'Zastępca', 'Przewodniczący', 'Zastępca'.



GMINA WITKOWO – WIEŚ SKORZĘCIN  
MIEJSCOWY PLAN ZAGOSPODAROWANIA PRZESTRZENNEGO  
SKALA 1:1000

ZALĄCZNIK NR 2 DO UCHWAŁY NR XXIII/237/01  
RADY MIEJSKIEJ W WITKOWIE Z DNIA 23. Listopad 2001r.

**OZNACZENIA**

	GRANICA TERENU OBJĘTEGO PLANEM MIEJSCOWYM
	LINIA ROZGRANICZAJĄCA TERENY O RÓŻNYM SPOSOBIE UŻYTKOWANIA ŚCISLE OKREŚLONA
	TEREN ZABUDOWY MIESZKANIOWEJ I USŁUG

MN,U

POMNIĘSZONO DO CELÓW PUBLIKACJI

§4

Uchyła się ustalenia miejscowego planu zagospodarowania przestrzennego zatwierdzonego Uchwałą Nr 78/XI/91 Rady Miejskiej w Witkowie, z dnia 27 czerwca 1991 r.

§5

Ustala się wartość stawki procentowej z tytułu wzrostu wartości nieruchomości, w związku z uchwaleniem planu, w wysokości 30%.

§6

Wykonanie uchwały powierza się Zarządowi Gminy i Miasta Witkowo.

§7

Uchwała wchodzi w życie po upływie 14 dni od daty jej ogłoszenia w Dzienniku Urzędowym Województwa Wielkopolskiego.

Przewodniczący  
Rady Gminy  
(-) *Bogusław Mołodecki*

## 805

### UCHWAŁA Nr XXIII/238/01 RADY MIEJSKIEJ W WITKOWIE

z dnia 23 lutego 2001 r.

#### w sprawie uchwalenia miejscowego planu zagospodarowania przestrzennego działki nr 38/2 we wsi Skorzęcin

Na podstawie art. 18 ust. 2 pkt 15 i art. 40 ustawy z dnia 8 marca 1990 r. o samorządzie gminnym (Dz.U. z 1996 r., Nr 13, poz. 74 z późn.zm.) oraz art. 10 ust. 3, w zw. z art. 36 ust. 3 i art. 26 ustawy z dnia 7 lipca 1994 r. o zagospodarowaniu przestrzennym (Dz.U. z 1999 r. Nr 15, poz. 139, z późn.zm.) Rada Miejska w Witkowie uchwala, co następuje:

§1

Uchwala się miejscowy plan zagospodarowania przestrzennego działki nr 38/2 we wsi Skorzęcin.

1. Przedmiotem planu jest przeznaczenie terenu pod budownictwo mieszkaniowe.
2. Granice terenu objętego planem przedstawiono na rysunkach planu, pt.:  
„Gmina Witkowo – wieś Skorzęcin, miejscowy plan zagospodarowania przestrzennego, skala 1:10 000,” stanowiącym załącznik 1 do niniejszej uchwały.  
„Gmina Witkowo – wieś Skorzęcin, miejscowy plan zagospodarowania przestrzennego, skala 1:1000” stanowiącym załącznik 2 do niniejszej uchwały.
3. Rysunki planu, stanowiące załączniki nr 1 i nr 2 do niniejszej uchwały są integralną częścią planu.

§2

1. Przedmiotem planu są poniższe ustalenia:
  - na terenie oznaczonym na rysunku planu symbolem MN ustala się teren zabudowy mieszkaniowej. Budynki mieszkalne o wysokości do 2-ch kondygnacji z dachem skośnym o nachyleniu połaci minimum 30°.  
Budynki garażowe i gospodarcze jednokondygnacyjne,

2. Oznaczenie liniowe w rysunku planu, stanowiące obowiązujące ustalenie planu
  - linia rozgraniczająca tereny o różnym sposobie użytkowania ściśle określona.

§3

Przeznacza się na cele nierolnicze grunty rolne znajdujące się w granicach objętych planem.

§4

Uchyła się ustalenia miejscowego planu zagospodarowania przestrzennego zatwierdzonego Uchwałą Nr 78/XI/91 Rady Miejskiej w Witkowie, z dnia 27 czerwca 1991 r.

§5

Ustala się wartość stawki procentowej z tytułu wzrostu wartości nieruchomości, w związku z uchwaleniem planu, w wysokości 30%.

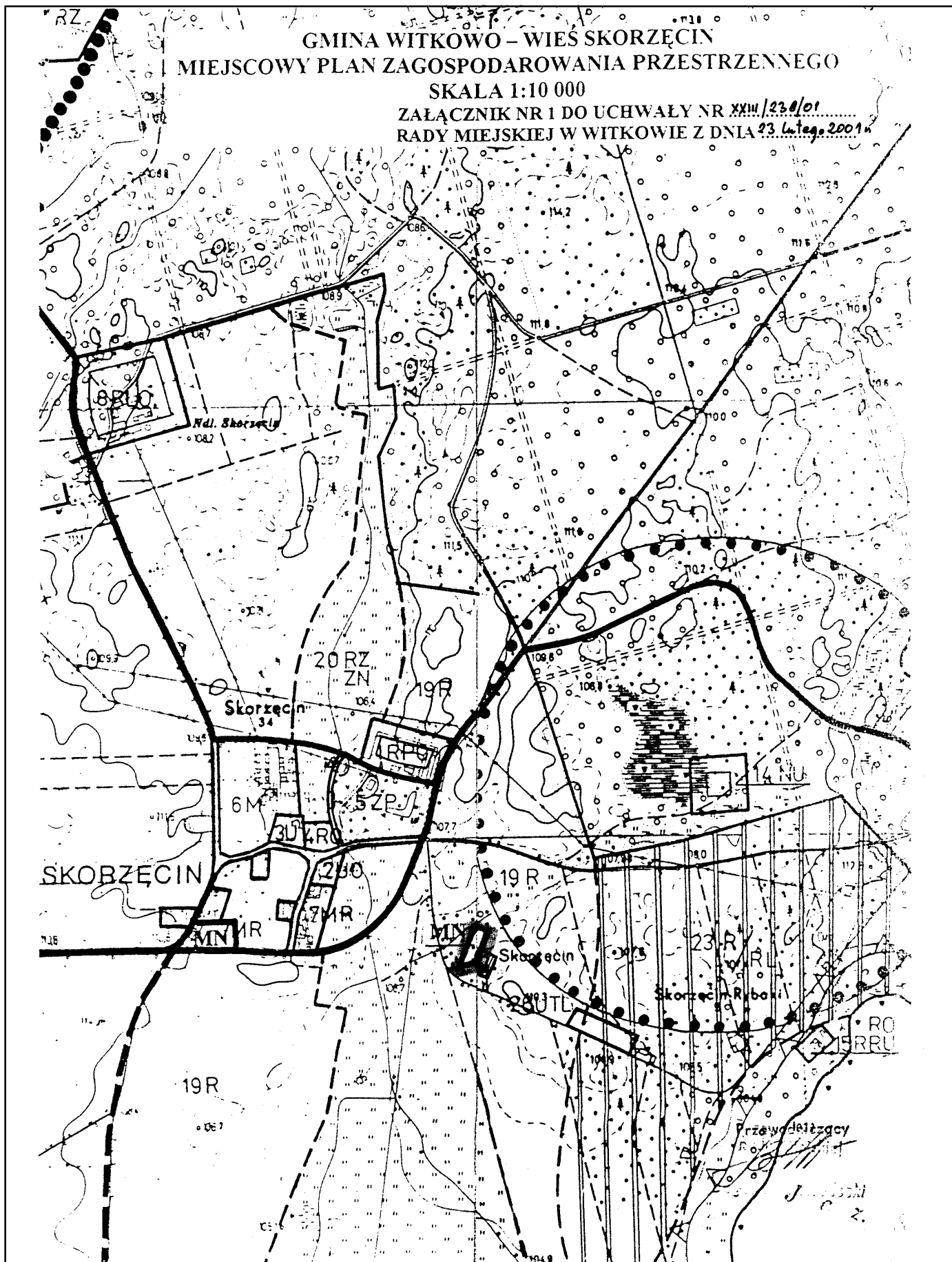
§6

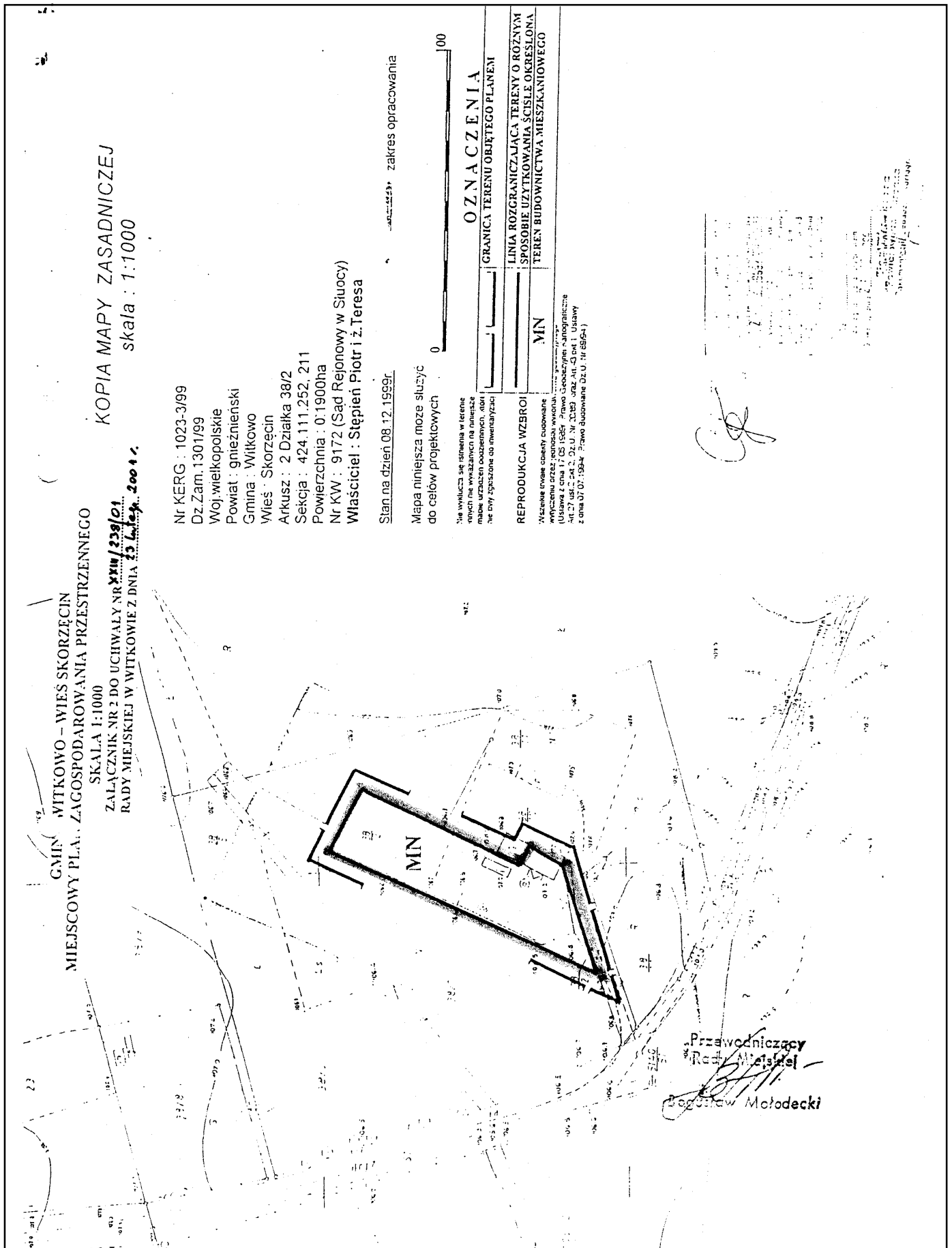
Wykonanie uchwały powierza się Zarządowi Gminy i Miasta Witkowo.

§7

Uchwała wchodzi w życie po upływie 14 dni od daty jej ogłoszenia w Dzienniku Urzędowym Województwa Wielkopolskiego.

Przewodniczący  
Rady Gminy  
(-) *Bogusław Mołodecki*





KOPIA MAPY ZASADNICZEJ  
skala : 1:1000

GMINA WITKOWO - WIEŚ SKORZĘCIN  
MIEJSCOWY PLAN Zagospodarowania Przestrzennego  
SKALA 1:1000  
Załącznik Nr 2 do uchwały Nr XXIV/239/01  
Rady Miejskiej w Witkowie z dnia 23.04.1994 r.

Nr KERG : 1023-3/99  
Dz.Zam.1301/99  
Woj.wielkopolskie  
Powiat : gnieźnieński  
Gmina : Witkowo  
Wieś : Skorzęcin  
Arkusze : 2 Działka 38/2  
Seksja : 424.111.252. 211  
Powierzchnia : 0:1900ha  
Nr KW : 9172 (Sąd Rejonowy w Słupcy)  
Właściciel : Stępień Piotr i ż.Teresa

Stan na dzień 08.12.1999r. zakres opracowania  
Mapa niniejsza może służyć do celów projektowych

100  
0

nie wolno się opierać w istocie na wyrażeniu na rysunku mapie urzędowej oznaczeń, które nie były zgłoszone do inwentaryzacji

REPRODUKCYJA WZBROII	MIN
OZNACZENIA	
—	GRANICA TERENU OBJĘTEGO PLANEM
—	LINIA ROZGRANICZAJĄCA TERENY O RÓŻNYM SPOSOBIE UŻYTKOWANIA ŚCISLE OKREŚLONA
—	TEREN BUDOWNICTWA MIESZKANIOWEGO

Przewodniczący  
Rady Miejskiej  
Bogusław Motodecki

806

**UCHWAŁA Nr XXIII/239/01 RADY MIEJSKIEJ W WITKOWIE**

z dnia 23 lutego 2001 r.

**w sprawie uchwalenia miejscowego planu zagospodarowania przestrzennego działki nr 184 we wsi Wiekowo**

Na podstawie art. 18 ust. 2 pkt 15 i art. 40 ustawy z dnia 8 marca 1990 r. o samorządzie gminnym (Dz.U. z 1996 r. Nr 13, poz. 74 z późn. zm.) oraz art. 10 ust. 3, w zw. z art. 36 ust. 3 i art. 26 ustawy z dnia 7 lipca 1994 r. o zagospodarowaniu przestrzennym (Dz.U. z 1999 r., Nr 15, poz. 139, z późn.zm.), Rada Miejska w Witkowie uchwala, co następuje:

§1

Uchwala się miejscowy plan zagospodarowania przestrzennego działki nr 184 we wsi Wiekowo.

1. Przedmiotem planu jest ustalenie terenu pod budownictwo letniskowe.
2. Granice terenu objętego planem przedstawiono na rysunkach planu, pt.:  
„Gmina Witkowo – wieś Wiekowo, miejscowy plan zagospodarowania przestrzennego, skala 1:10 000” stanowiącym załącznik nr 1 do niniejszej uchwały.  
Gmina Witkowo – wieś Wiekowo, miejscowy plan zagospodarowania przestrzennego, skala 1:1000” stanowiącym załącznik nr 2 do niniejszej uchwały.
3. Rysunki planu, stanowiące załączniki nr 1 i nr 2 do niniejszej uchwały, są integralną częścią planu.

§2

1. Przedmiotem planu są poniższe ustalenia:
  - na obszarze oznaczonym na rysunku planu symbolem UTL ustala się teren zabudowy letniskowej zlokalizowanej poza 100 m pasem wokół jeziora.  
Działki letniskowe o powierzchni około 1500 m<sup>2</sup> (bez możliwości wtórnego podziału), powierzchnia zabudowy budynkiem letniskowym do 15% powierzchni działki, lecz nie więcej niż 300 m<sup>2</sup>.  
Budynki letniskowe jednokondygnacyjne z dachem skośnym o nachyleniu połaci minimum 30°.  
Obowiązuje zachowanie istniejącego zadrzewienia.  
Nieprzekraczalna linia zabudowy 5 m od granicy z projektowanym ciągiem pieszo-jezdny.  
Odprowadzenie ścieków do szczelnych, atestowanych zbiorników wybieralnych do czasu budowy kanalizacji sanitarnej.  
Zaopatrzenie w wodę z istniejącej sieci wodociągowej, Zapotrzebowanie na energię elektryczną – 60 kW.
  - na projektowanej działce oznaczonej na rysunku planu symbolem ZP/UI ustala się teren zieleni o charakterze publicznym z możliwością lokalizacji miejsc postojowych oraz obiektów infrastruktury.

- na projektowanej działce oznaczonej na rysunku planu symbolem UTL, U ustala się prawo zabudowy budynkiem letniskowym z możliwością prowadzenia usług związanych z obsługą terenów letniskowych i rekreacyjnych (usługi nie pogarszające stan środowiska).
  - na terenie oznaczonym w rysunku planu symbolem ZP projektuje się zielen o charakterze rekreacyjnym (np. plaża trawiasta).
  - na terenie oznaczonym na rysunku planu symbolem KX projektuje się ciąg pieszo-jezdny obsługujący projektowane tereny zabudowy letniskowej, stanowiący współwłasność użytkowników działek.  
Szerokość w liniach rozgraniczających 6 m.
2. Oznaczenie liniowe w rysunku planu, stanowiące obowiązujące ustalenie planu
    - linia rozgraniczająca tereny o różnym sposobie użytkowania ściśle określona,
    - nieprzekraczalna linia zabudowy.

§3

Przeznacza się na cele nierolnicze grunty rolne znajdujące się w granicach objętych planem.

§4

Uchyła się ustalenia miejscowego planu zagospodarowania przestrzennego zatwierdzonego Uchwałą Nr 78/XI/91 Rady Miejskiej w Witkowie, z dnia 27 czerwca 1991 r.

§5

Ustala się wartość stawki procentowej z tytułu wzrostu wartości nieruchomości, w związku z uchwaleniem planu, w wysokości 30%.

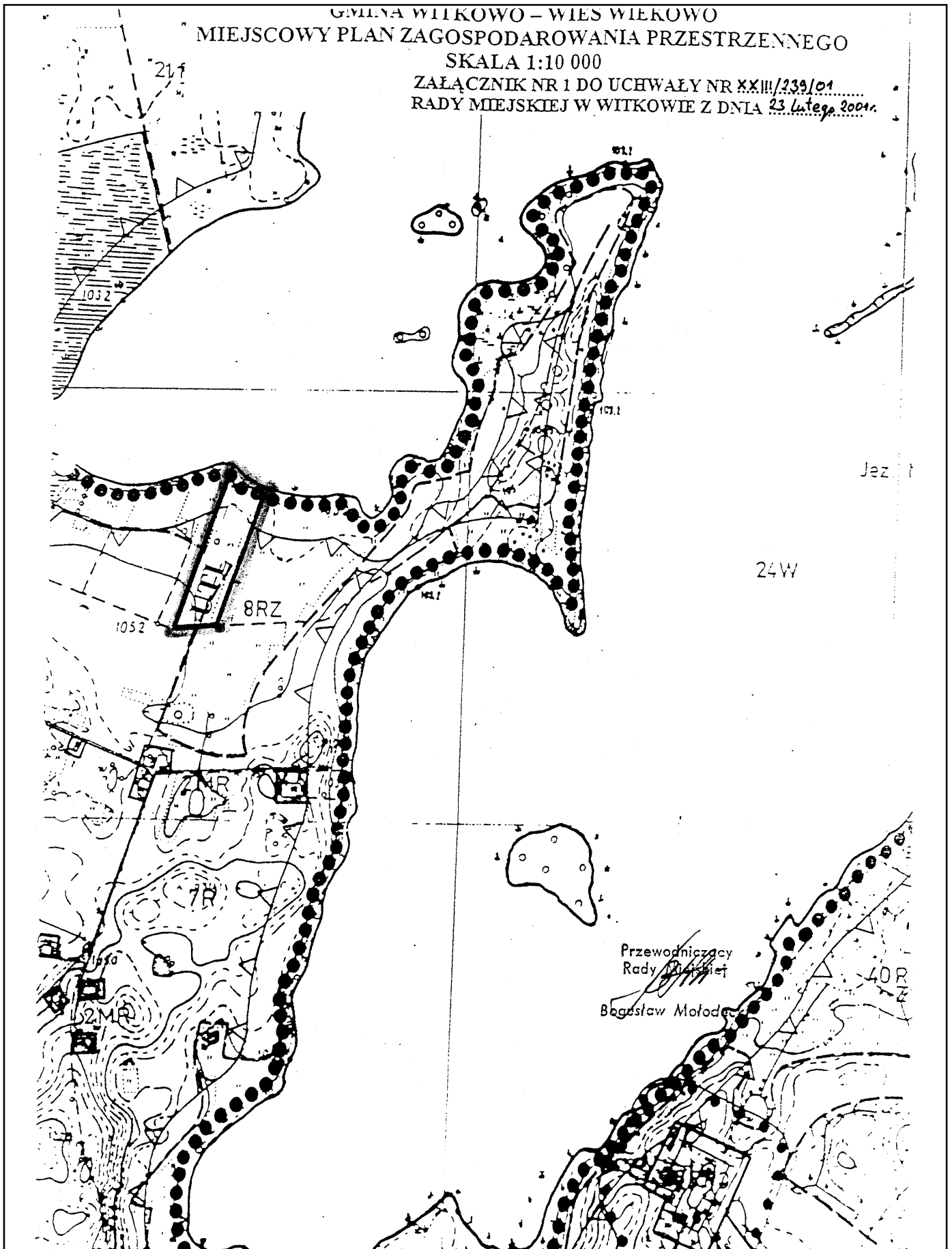
§6

Wykonanie uchwały powierza się Zarządowi Gminy i Miasta Witkowo.

§7

Uchwała wchodzi w życie po upływie 14 dni od daty jej ogłoszenia w Dzienniku Urzędowym Województwa Wielkopolskiego.

Przewodniczący  
Rady Gminy  
(-) *Bogusław Motodecki*





GMINA WITKOWO - WIEŚ WIEKOWO  
MIEJSCOWY PLAN ZAGOSPODAROWANIA PRZESTRZENNEGO  
SKALA 1:1000

KOPIA  
1:1000

ZALĄCZNIK NR 2 DO UCHWAŁY NR XXIII/259/04  
RADY MIEJSKIEJ W WITKOWIE Z DNIA 23 Lutego 2004

woj. wielkopolskie  
powiat Gniezno  
gmina Witkowo  
wieś - Wiekowo  
KERG: 1027-10/99  
Dz. Zam. 4374/99

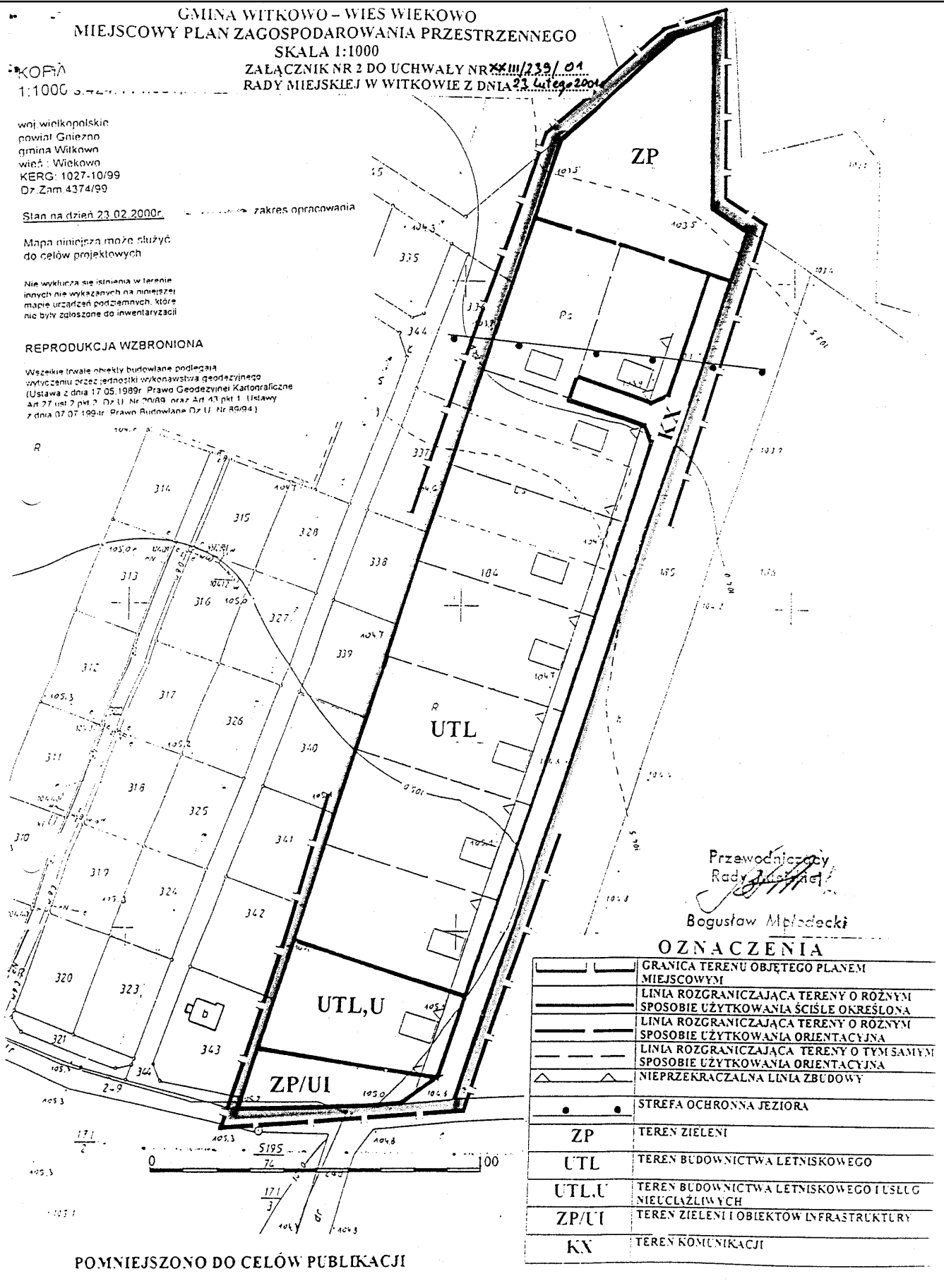
Stan na dzień 23.02.2000r. zakres opracowania

Mapa niniejsza może służyć  
do celów projektowych

Nie wyklucza się istnienia w terenie  
innych nie wykazanych na niniejszej  
mapie urządzeń podziemnych, które  
nie były zgłoszone do inwentaryzacji

REPRODUKCJA WZBRONIONA

Wszelkie trwałe obiekty budowlane podlegają  
wytyczeniu przez instytut inżynierstwa geodezyjnego  
(Ustawa z dnia 17.05.1989r. Prawo Geodezyjne Kartograficzne  
Art. 27 pkt 2 pkt 3 Dz. U. Nr 20/89 oraz Art. 43 pkt 1 Ustawy  
z dnia 07.07.1994r. Prawo Budowlane Dz. U. Nr 89/94)



Przewodniczący  
Rady Miejskiej

Bogusław Mplodecki

OZNACZENIA

	GRANICA TERENU OBJĘTEGO PLANEM MIEJSCOWYM
	LINIA ROZGRANICZAJĄCA TERENY O RÓŻNYM SPOSOBIE UŻYTKOWANIA ŚCIŚLE OKREŚLONA
	LINIA ROZGRANICZAJĄCA TERENY O RÓŻNYM SPOSOBIE UŻYTKOWANIA ORIENTACYJNA
	LINIA ROZGRANICZAJĄCA TERENY O TYMSAMYM SPOSOBIE UŻYTKOWANIA ORIENTACYJNA
	NIEPRZEKRACZALNA LINIA ZBUDOWY
	STREFA OCHRONNA JEZIORA
	TEREN ZIELENI
	TEREN BUDOWNICTWA LETNISKOWEGO
	TEREN BUDOWNICTWA LETNISKOWEGO I USŁG NIEUCLAZLIWYCH
	TEREN ZIELENI I OBIEKTÓW INFRASTRUKTURY
	TEREN KOMUNIKACJI

POMNIEJSZONO DO CELÓW PUBLIKACJI

## 807

### UCHWAŁA Nr XXVI/122/2001 RADY GMINY W OLSZÓWCE

z dnia 26 lutego 2001 r.

#### **zmieniająca uchwałę w sprawie wprowadzenia opłaty administracyjnej**

Na podstawie art.18 ust.2 pkt.8 ustawy z dnia 8 marca 1990 roku o samorządzie gminnym (Dz.U. z 1996 r. Nr 13 poz. 74 ze zm.) oraz art. 18 i art.19 pkt.1 c ustawy z dnia 12 stycznia 1991 r. o podatkach i opłatach lokalnych (Dz.U. Nr 9 poz. 31 ze zm.) i art. 951 k.c. oraz Rozporządzenia Ministra Finansów z dnia 28 listopada 2000 r. w sprawie wykonywania niektórych przepisów ustawy o podatkach i opłatach lokalnych (Dz.U. Nr 105 poz. 1115) Rada Gminy w Olszówce uchwała, co następuje:

#### §1

W uchwale Nr XXV/118/2000 Rady Gminy w Olszówce z dnia 29.12.2000 r. wprowadza się następującą zmianę:

1. §1 pkt.1 uchwały otrzymuje brzmienie:

„Za spisanie protokołu na okoliczność sporządzenia testamentu przed Przewodniczącym Zarządu Gminy i Sekretarzem Gminy w wysokości 100 złotych.

#### §2

Wykonanie uchwały powierza się Zarządowi Gminy.

#### §3

Uchwała podlega ogłoszeniu w Dzienniku Urzędowym Województwa Wielkopolskiego i wchodzi w życie po upływie 14 dni od dnia ogłoszenia.

Przewodniczący  
Rady Gminy w Olszówce  
(-) *January Czernielewski*

## 808

### UCHWAŁA Nr XXXVI/229/2001 RADY MIEJSKIEJ W TRZEMESZNIE

z dnia 13 marca 2001 r.

#### **w sprawie miejscowego planu zagospodarowania przestrzennego przebiegu gazociągu wysokiego ciśnienia Wydartowo-Trzemeszno wraz ze stacją redukcyjno-pomiarową**

Na podstawie art. 18 ust. 2, pkt. 5 i art. 40, ust. 1 ustawy z dnia 8 marca 1990 r. o samorządzie gminnym (tekst jednolity Dz.U. Nr 13, poz. 74 z 1996 r ze zmianami) oraz art. 26 ustawy z dnia 7 lipca 1994 r. o zagospodarowaniu przestrzennym (tekst jednolity Dz.U. Nr 15, poz. 139 z 1999 r. ze zmianami) Rada Miejska w Trzemesznie uchwała co następuje:

#### §1

Uchwała się miejscowy plan zagospodarowania przestrzennego przebiegu gazociągu wysokiego ciśnienia Wydartowo-Trzemeszno, wraz ze stacją redukcyjno-pomiarową zwany dalej planem.

1. Przedmiotem planu jest określenie trasy gazociągu Wydartowo-Trzemeszno przez teren miasta i gminy, oraz ustalenia granic terenu pod stacją redukcyjno-pomiarową.
2. Teren objęty planem przedstawiono na rysunku planu pt. „Miejscowy plan zagospodarowania przestrzennego przebiegu gazociągu wysokiego ciśnienia Wydartowo-Trzemeszno wraz ze stacją redukcyjno-pomiarową, skala 1:1000, 1:5000 i 1:10000”, stanowiącym załączniki od nr 1.1 do nr 1.3 i od nr 2.1 do nr 2.5 do Uchwały. Granice terenu naniesiono na rysunek planu.

3. Rysunki planu, stanowiące załączniki nr 1.1-1.3, nr 2.1-2.5 do Uchwały, są integralną częścią planu.

#### §2

Przedmiotem planu są:

Ustalenia ogólne.

- 1) Gazociąg wysokiego ciśnienia Wydartowo-Trzemeszno przebiegający przez tereny gminy i miasta Trzemeszna. Celem inwestycji jest zaopatrzenia w gaz ziemny odbiorców na w/w terenie. Źródłem zasilania będzie istniejący tranzytowy gazociąg wysokiego ciśnienia na węźle w Wydartowie.
- 2) Oznaczenia graficzne w rysunku planu, stanowiące obowiązujące ustalenia planu:
  - a) granica uchwalenia planu,
  - b) linie rozgraniczające – teren czasowego zajęcia na okres budowy – gazociągu wysokiego ciśnienia,
  - c) minimalna linia zabudowy niemieszkalnej od krawędzi jezdni,
  - d) strefa stacji redukcyjno-pomiarowej od obiektów budowlanych,
  - e) linie rozgraniczające obszar strefy gazociągu,

- f) gazociąg wysokiego ciśnienia,
- g) oznaczenia funkcji terenu zgodnie z §3 Uchwały i rysunkiem planu.

### §3

#### Ustalenia szczegółowe

1. Wyznacza się na obszarze miasta Trzemeszna i wsi: Bystrzyca, Cytrynowo, Lubiń, Duszno i Wydartowo położonych w gminie Trzemeszno, teren pod:
  - 1) gazociąg wysokiego ciśnienia o średnicach: DN 150 mm, ułożony na głębokości 1,20-1,50 m, oznaczony na rysunku planu symbolem G,
  - 2) projektowane wcięcie do istniejącego gazociągu w/c DN 700 mm na terenie wsi i w węźle Wydartowo,
  - 3) dopuszcza się wydzielenie z trasy gazociągu odrębnych działek o wielkościach uzasadnionych potrzebami technicznymi, takie jak: stacje redukcyjno-pomiarowe, zespoły zaporowo-upustowe itp.,
  - 4) na rysunku planu, który jest integralną częścią uchwały, wyodrębnia się graficznie odcinki gazociągu (A-B, C-D, E-F, G-R), których przebieg jest zgodny z ustaleniami: planu ogólnego zagospodarowania przestrzennego miasta Trzemeszna zatwierdzonego Uchwałą Nr XXX/119/92 z dnia 3 grudnia 1992r Rady Miasta Trzemeszna (Dz.Urz. Woj. Bydgoskiego Nr 1 z dnia 29 stycznia 1993 r. poz. 4) i planu ogólnego zagospodarowania przestrzennego gminy Trzemeszno zatwierdzonego Uchwałą Nr XXXIV/136/93 z dnia 11 marca 1993 r. Rady Miasta Trzemeszna (Dz.Urz. Woj. Bydgoskiego Nr 8 z dnia 19 maja 1993 r. poz. 113),
  - 5) ustala się 30,0 m strefę ochronną gazociągu tj. po 15,0 m od osi w obie strony, z zastosowaniem rur pozwalających na zmniejszenie naprężeń o 30%,
  - 6) ustala się teren stacji redukcyjno-pomiarowej gazu 1-go stopnia, o przepustowości Q-6000 m<sup>3</sup>/h wraz ze strefą ochronną szerokości 35,0 m, oznaczony na rysunku planu symbolem SR,
  - 7) dla potrzeb budowy gazociągu zajęty będzie czasowo pas terenu o szerokości do 20,0 m, który po jej zakończeniu będzie zrehabilitowany i przywrócony do stanu pierwotnego.
2. Ograniczenia wynikające z budowy gazociągu:
  - 1) ze względów bezpieczeństwa wzdłuż trasy gazociągu wyznacza się strefę bezpieczeństwa o szerokości 30,0 m (po 15,0 m na stronę od osi projektowanego gazociągu), w której nie dopuszcza się wznoszenia obiektów kubaturowych.  
Ewentualne prowadzenie robót górniczych w tej strefie, wykonanie głębokich wykopów itp. – wymaga zgody użytkownika gazociągu,
  - 2) lokalizacja wszelkich inwestycji w strefie gazociągu i urządzeń gazowniczych – wymaga uzyskania opinii Wielkopolskiego Okręgowego Zakładu Gazownictwa w Poznaniu,
  - 3) przekroczenia szlaków komunikacyjnych także metodą przecisku w nurze ochronnej należy każdorazowo uzgodnić z właściwymi ich dysponentami,
  - 4) istnieje konieczność przeprowadzenia wyprzedzających badań archeologicznych rozpoznawczych oraz prowadzenia stałego nadzoru archeologicznego w czasie realizacji inwestycji. W razie wystąpienia obiektów archeologicznych w czasie prac budowlanych należy nawiązać

kontakt z Konserwatorem Zabytków Archeologicznych – w Poznaniu.

3. Zmianę parametrów technicznych projektowanego gazociągu nie uważa się za odstępstwo od planu, o ile nie zwiększa ona uciążliwości określonej dla parametrów zawartych w niniejszym opracowaniu.
4. Komunikacja.
  - 1) X01KZt – istniejąca ulica szerokości 30,0-35,0 m w liniach rozgraniczających z pasem jezdnym szerokości 6,0 m wyznaczona do realizacji celów publicznych; minimalna linia zabudowy niemieszkalnej od krawędzi jezdni 25,0 m zgodnie z rysunkiem planu,
  - 2) XKD – istniejąca ulica dojazdowa do stacji redukcyjnej gazu, szerokości 10,0 m w liniach rozgraniczających i 5,5 m pasem jezdnym, wyznaczona do realizacji celów publicznych; minimalna linia zabudowy niemieszkalnej od krawędzi jezdni 10,0 m zgodnie z rysunkiem planu.
5. Ochrona środowiska.  
Inwestycja jest zaliczana do „mogących pogorszyć stan środowiska” i konieczne jest opracowanie na etapie przygotowania projektu technicznego, oceny wpływu oddziaływania na środowisko przyrodnicze.
6. Ponieważ przeznaczenie terenu nie ulega zmianie (po ułożeniu gazociągu teren nadal będzie użytkowany rolniczo) nie następuje zmiana wartości gruntu i w związku z tym nie zachodzi potrzeba naliczenia jednorazowej opłaty zgodnie z wymogiem z art. 36 ustawy o zagospodarowaniu przestrzennym.
7. Przeznacza się na czas budowy gazociągu, na cele nierolnicze, grunty rolne znajdujące się w granicach objętych zmianą planu.

### §4

Traci moc Uchwała Nr XXX/119/92 z dnia 3 grudnia 1992 r. Rady Miasta Trzemeszna w sprawie zatwierdzenia planu ogólnego zagospodarowania przestrzennego miasta Trzemeszna (Dz.Urz. Woj.Bydgoskiego Nr 1 z dnia 29 stycznia 1993 r. poz. 4) i Uchwała Nr XXXIV/136/93 z dnia 11 marca 1993 r. Rady Miasta Trzemeszna w sprawie zatwierdzenia planu ogólnego zagospodarowania przestrzennego gminy Trzemeszno (Dz.Urz. Woj. Bydgoskiego Nr 8 z dnia 19 maja 1993 r. poz. 113) w części objętej zmianą zatwierdzoną niniejszą Uchwałą.

### §5

Niniejszy plan jest spójny z ustaleniami „Studium uwarunkowań i kierunków zagospodarowania przestrzennego miasta i gminy Trzemeszno” zatwierdzonym Uchwałą Nr XIX/132/99 z dnia 30 grudnia 1999 r. Rady Miejskiej w Trzemesznie.

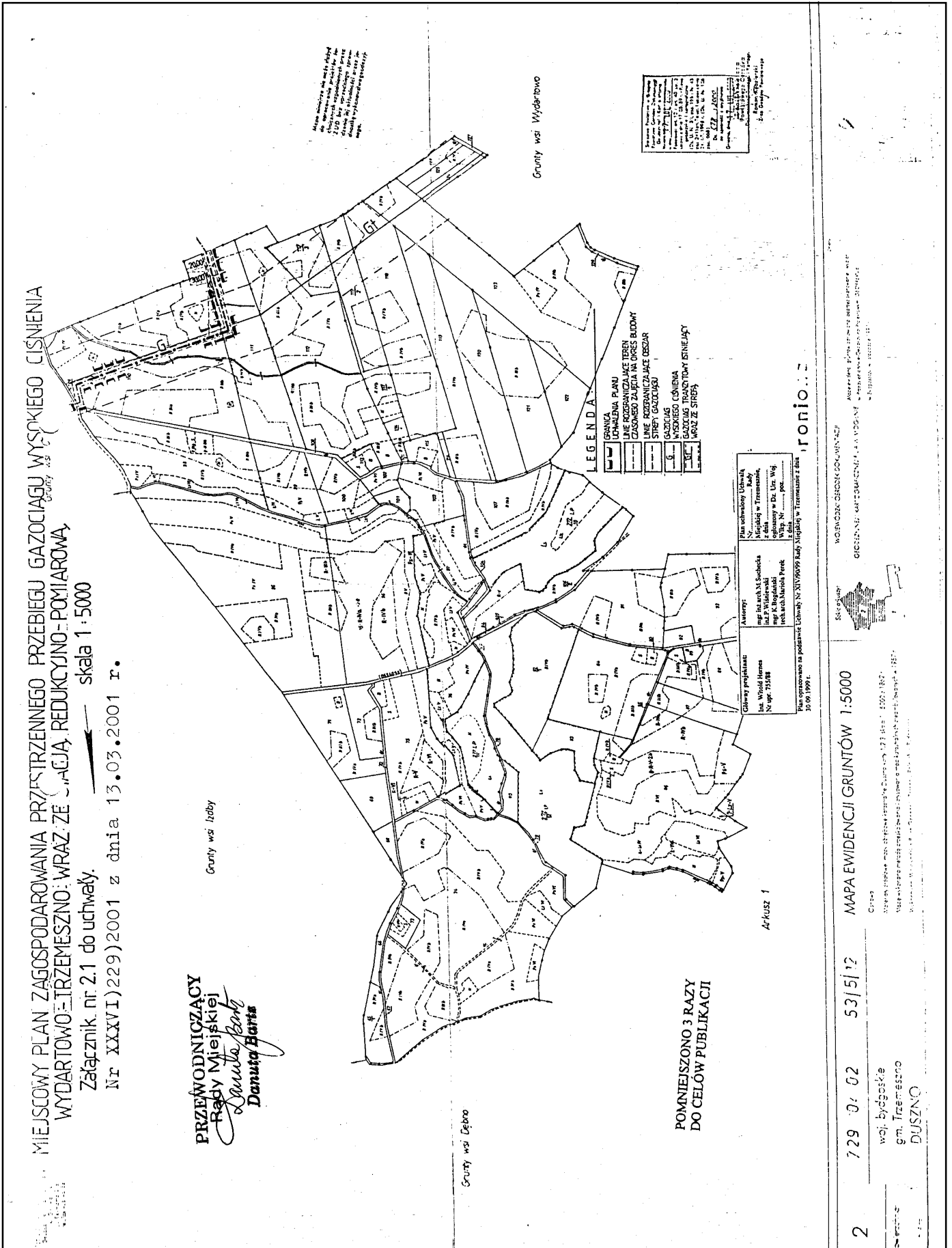
### §6

Wykonanie uchwały powierza się Zarządowi Miasta i Gminy w Trzemesznie.

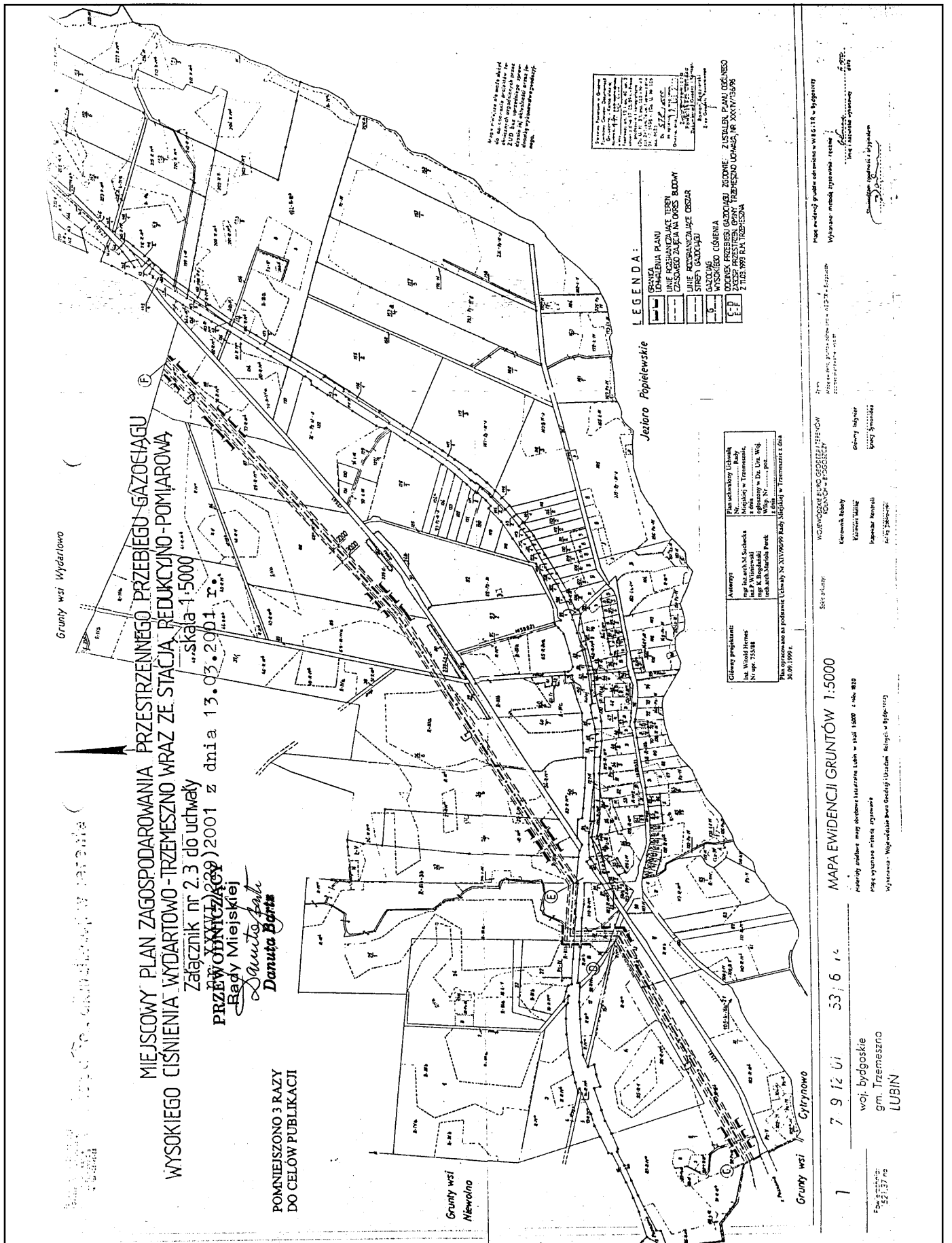
### §7

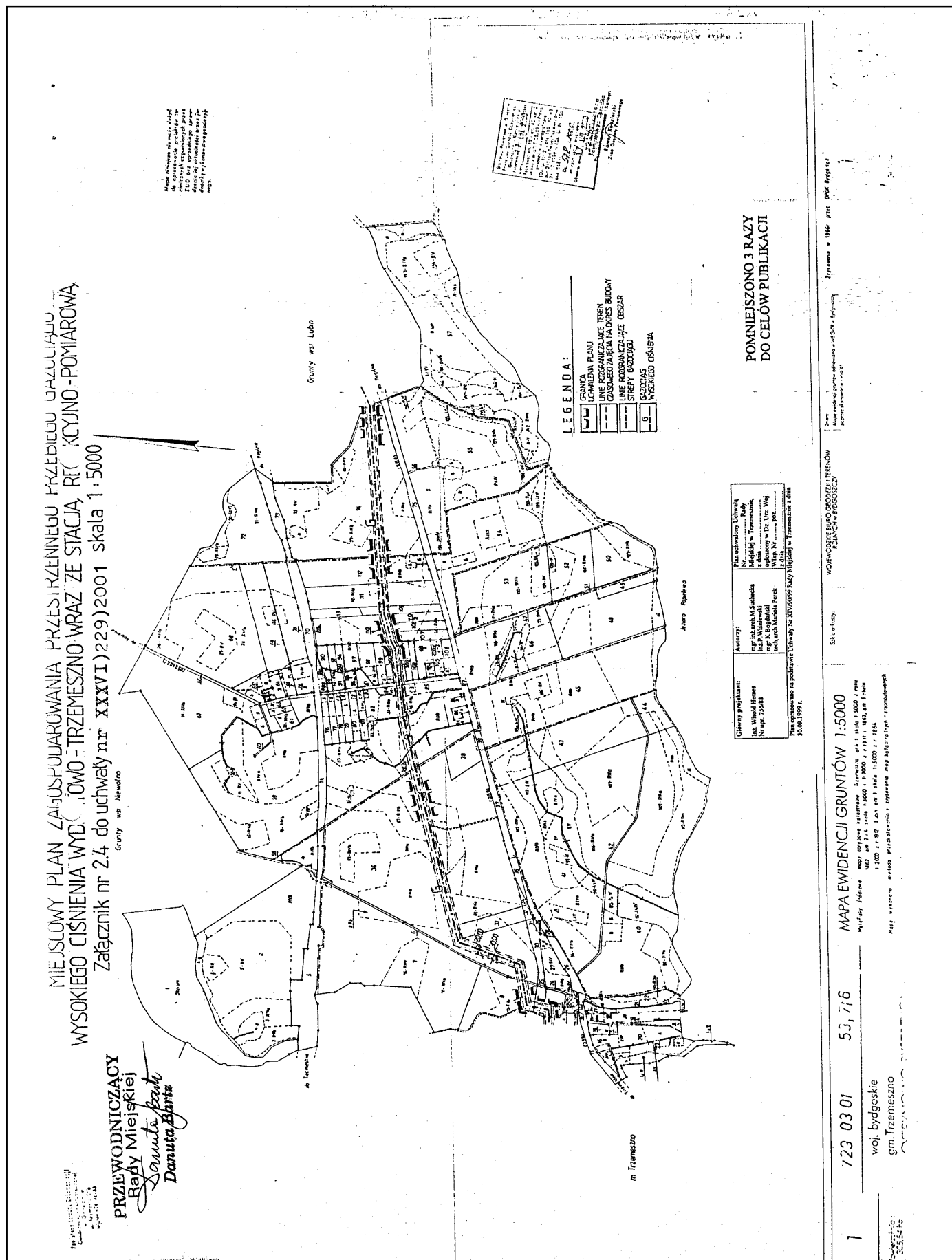
Uchwała wchodzi w życie po upływie 14 dni od daty ogłoszenia w Dzienniku Urzędowym Województwa Wielkopolskiego.

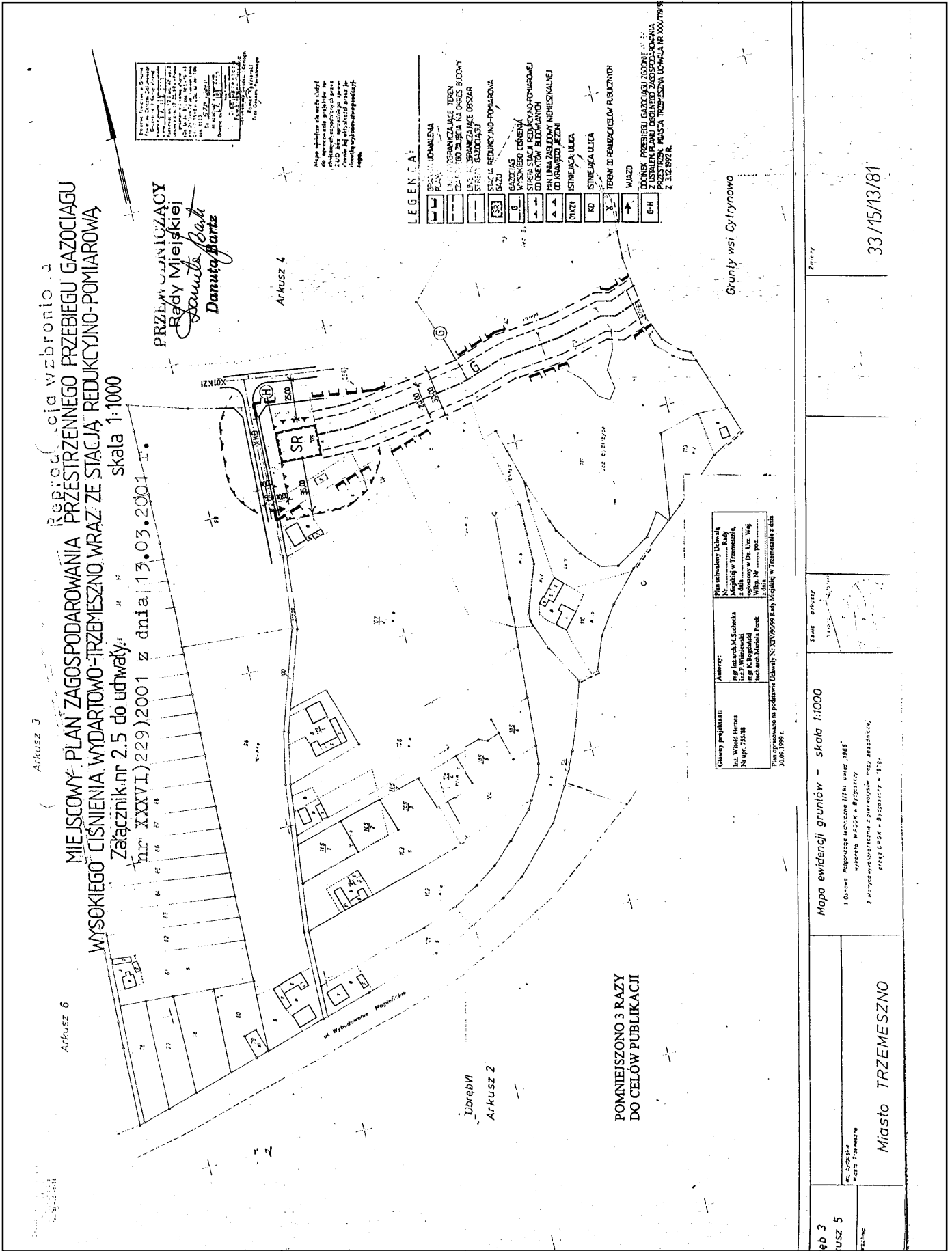
Przewodniczący  
Rady Miejskiej  
(-) Danuta Bartz













## 809

### UCHWAŁA Nr XXXVI/230/2001 RADY MIEJSKIEJ W TRZEMESZNI

z dnia 13 marca 2001 r.

**w sprawie miejscowego planu zagospodarowania przestrzennego terenu zabudowy przemysłowej przy ul. Gnieźnieńskiej w Trzemesznie, obejmującego obszar działek o nr geod. 116/17, 116/4, 2/1, 14/1, 17/4, 17/1, 18, 21, 117/1 i 117/2**

Na podstawie art. 18 ust. 2, pkt. 5 i art. 40, ust. 1 ustawy z dnia 8 marca 1990 r. o samorządzie gminnym (t.j. Dz.U. Nr 13 poz. 74 z 1996 r. ze zm.) oraz art. 26 ustawy z dnia 7 lipca 1994 r. o zagospodarowaniu przestrzennym (t.j. Dz.U. Nr 15, poz. 139 z 1999 r. ze zmianami) Rada Miejska w Trzemesznie uchwała co następuje:

#### §1

Uchwała się miejscowy plan zagospodarowania przestrzennego terenu zabudowy przemysłowej przy ul. Gnieźnieńskiej w Trzemesznie – działki o nr geod. 116/17, 116/4, 2/1, 14/1, 17/4, 17/1, 18, 21, 117/1 i 117/2, zwany dalej planem.

### ROZDZIAŁ I

#### Przepisy ogólne

##### §2

1. Przedmiotem planu jest wyznaczenie terenów przeznaczonych pod zabudowę przemysłową przy ul. Gnieźnieńskiej w Trzemesznie.
2. Teren objęty planem przedstawiono na rysunku planu pt. „Miejscowy plan zagospodarowania przestrzennego terenu zabudowy przemysłowej przy ul. Gnieźnieńskiej w Trzemesznie – działki o nr geod. 116/17, 116/4, 2/1, 14/1, 17/4, 17/1, 18, 21, 117/1 i 117/2, skala 1:1000”, stanowiący załącznik nr 1 do Uchwały.
3. Przedmiotowy teren stanowiący powiększenie podstawowych terenów przemysłowych miasta Trzemeszna jest znaczącym elementem możliwości jego rozwoju.

##### §3

Cele wynikające z unormowań zawartych w planie są następujące:

- a) określenie uwarunkowań zabudowy działki,
- b) określenie zasad obsługi komunikacyjnej,
- c) określenie zasad uzbrojenia terenu.

##### §4

Przedmiotem ustaleń planu są:

- a) teren zabudowy przemysłowej oznaczony na rysunku planu symbolem P,
- b) teren zieleni oznaczony na rysunku planu symbolem Z,
- c) teren urządzeń do odprowadzania ścieków oznaczony na rysunku planu symbolem NO,
- d) teren urządzeń komunikacji samochodowej oznaczony na rysunku planu symbolem KS,
- e) teren urządzeń komunikacji kolejowej oznaczony na rysunku planu symbolem KP,
- f) tereny ulic wyznaczone do realizacji celów publicznych oznaczone na rysunku planu symbolem X01KZt, X02KDz, X03KDz, i X04KDz,

- g) teren drogi wewnętrznej oznaczony na rysunku planu symbolem O5KDz.

##### §5

1. Integralną częścią planu jest rysunek w skali 1:1000 stanowiący załącznik nr 1 do niniejszej Uchwały.
2. Oznaczenia graficzne w rysunku planu, stanowiące obowiązujące ustalenia planu:
  - a) granica uchwalenia planu,
  - b) linie rozgraniczające tereny o różnym sposobie zagospodarowania,
  - c) osie ulic,
  - d) min. linia zabudowy od krawędzi jezdni,
  - e) min. linia zabudowy od terenów kolejowych,
  - f) oznaczenia funkcji terenu zgodnie z §2 pkt 1 Uchwały i rysunkiem planu.

##### §6

1. Warunki zabudowy i zagospodarowania terenów w decyzjach administracyjnych należy określić wg. zasad określonych w §2-§7, oraz rysunku planu stanowiącym załącznik nr 1 Uchwały.
2. Ilekroć w dalszych przepisach niniejszej uchwały jest mowa o:
  - 1) **planie** – należy przez to rozumieć ustalenia planu o którym mowa w §1 Uchwały,
  - 2) **uchwale** – należy przez to rozumieć niniejszą Uchwałę Rady Miejskiej w Trzemesznie,
  - 3) **rysunku planu** – należy przez to rozumieć rysunek planu na mapie w skali 1:1000 pt. „Miejscowy plan zagospodarowania przestrzennego terenu zabudowy przemysłowej przy ul. Gnieźnieńskiej w Trzemesznie – część działki o nr geod. 116/17, 116/4, 2/1, 14/1, 17/4, 17/1, 18, 21, 117/1 i 117/2”, stanowiący załącznik nr 1 do niniejszej Uchwały,
  - 4) **przepisach szczególnych** – należy przez to rozumieć przepisy ustaw wraz z aktami wykonawczymi,
  - 5) **przeznaczeniu podstawowym** – należy przez to rozumieć przeznaczenie pod zabudowę przemysłową o symbolu P,
  - 6) **minimalnej linii zabudowy** – należy przez to rozumieć, że jest to minimalna odległość zabudowy od zewnętrznej krawędzi jezdni lub granicy własności, pokazane graficznie.

### ROZDZIAŁ II

#### Przepisy szczegółowe

##### §7

Ustalenia szczegółowe dotyczące zagospodarowania terenu:

1. Na terenie zabudowy przemysłowej oznaczonym na rysunku planu symbolem P ustala się następujące zasady zagospodarowania terenu:
  - 1) przeznaczeniem podstawowym jest zabudowa przemysłowa np.: obiekty produkcyjne, magazynowe, składowe, obiekty administracyjno-socjalne, itp.,
  - 2) istniejąca zabudowa może podlegać wymianie, przebudowie lub rozbudowie, pod warunkiem utrzymania wymienionego w pkt. 1 przeznaczenia terenu,
  - 3) realizacja obiektów na terenie przemysłowym winna odbywać się zgodnie z wymogami przepisów szczególnych, oraz z uwzględnieniem specyfiki ukształtowania terenu np.: cieki wodne, stawy,
  - 4) w wypadku budowy obiektów powyżej 50 m należy każdorazowo poinformować Wojewódzki Sztab Wojskowy,
  - 5) parkingi dla pracowników i dla klientów winny być zlokalizowane na terenie działki,
  - 6) ewentualna uciążliwość bądź szkodliwość dla środowiska wywołana przez obiekty produkcyjne, usługowe i inne istniejące i projektowane, nie może wykraczać poza granice terenów, o których mowa w ust. 1, a tym samym powodować konieczności ustanowienia strefy ochronnej,
  - 7) dostosowanie układu komunikacyjnego zakładu, obszaru oznaczonego symbolem P z komunikacją zewnętrzną istniejącą i projektowaną,
  - 8) w ramach realizacji urządzeń towarzyszących ustala się obowiązek realizacji zieleni, szczególnie wokół obiektów administracyjnych,
  - 9) dopuszcza się podziały własnościowe inne niż na rysunku planu pod warunkiem zabezpieczenia dostępności do drogi publicznej i nie naruszania praw trzecich,
  - 10) ustala się dostosowanie uzbrojenia terenu do istniejącego systemu lokalnego (zakładowego) przez jego adaptację, a także przełożenie oraz likwidację uzbrojenia istniejącego kolidującego z zamierzoną budową lub rozbudową zakładu.
2. Na terenie zieleni oznaczonej na rysunku planu symbolem Z ustala się następujące zasady zagospodarowania terenu:
  - 1) wyznacza się obszar zieleni poprzez adaptację istniejących oczeretów,
  - 2) obszar podlega zagospodarowaniu poprzez trwałe nasadzenie roślinnością mieszaną niską i wysoką, stanowiącą jednocześnie element ozdobny terenu zakładu,
  - 3) dopuszcza się prace związane z poprawieniem użytkowania stawu tj.: pogłębianie, umacnianie obrzeży itp.,
  - 4) dopuszcza się, w ramach zagospodarowania terenu, umieszczanie elementów małej architektury, takich jak rzeźby, ławeczki itp.,
  - 5) obszar nie podlega zabudowie kubaturowej,
  - 6) obrzeża terenów w granicach własnościowych należy obsadzić pasami zieleni ochronnej szerokości 4,0 m.
3. Na terenie urządzeń komunikacji kolejowej oznaczonym na rysunku planu symbolem KP ustala się następujące zasady zagospodarowania:
  - 1) przeznaczenie podstawowe – teren boczniczy kolejowej,
  - 2) dopuszcza się lokalizowanie obiektów magazynowych, placów składowych itp.,
  - 3) realizacja obiektów wymienionych w ust. 2 winna odbywać się zgodnie z wymogami przepisów szczególnych,
  - 4) istniejący rów melioracyjny w ramach jednostki może być skanalizowany w sposób nie kolidujący z jego funkcją tzn. odbioru wód powierzchniowych,
  - 5) ustala się 10,0 m odległość linii zabudowy od terenów kolejowych; zmniejszenie tej odległości jest możliwe za zgodą właściciela terenu kolejowego,
  - 6) wykonywanie robót ziemnych w odległości  $4 \div 20$  m od granicy obszaru kolejowego należy każdorazowo uzgadniać z zarządem kolei.
4. Na terenie urządzeń do odprowadzania ścieków oznaczonym na rysunku planu symbolem NO ustala się następujące zasady zagospodarowania:
  - 1) przeznaczeniem podstawowym są obiekty i urządzenia związane z oczyszczaniem ścieków,
  - 2) istniejąca zabudowa może podlegać wymianie, przebudowie lub rozbudowie, pod warunkiem utrzymania wymienionego w pkt. 1 przeznaczenia terenu,
  - 3) dopuszcza się wszelkie prace związane z poprawieniem użytkowania zbiornika tj.: pogłębianie, umacnianie obrzeży itp.,
  - 4) teren winien być ogrodzony, obsadzony zielenią o charakterze izolacyjnym.
5. Ustala się teren urządzeń komunikacji samochodowej w ramach zabudowy przemysłowej oznaczony na rysunku planu symbolami KS:
  - 1) przeznaczeniem podstawowym jest parkowanie samochodów związanych z funkcją terenów przemysłowych,
  - 2) w ramach realizacji urządzeń towarzyszących ustala się obowiązek realizacji zieleni izolacyjnej wokół placu parkingowego, o szerokości, która umożliwi istniejący pas zainwestowania (szerokości optymalnej 3,0 m),
  - 3) dopuszcza się możliwość powiększenia istniejącego terenu parkingu względnie budowę nowych,
  - 4) dopuszcza się możliwość wprowadzenia obiektów związanych z funkcjonowaniem parkingu.
6. Ustalenia w zakresie infrastruktury technicznej:
  - 1) sieć wodociągowa:
    - a) zaopatrzenia w wodę pitną – należy zapewnić z wodociągu, poprzez rozbudowę istniejącej zakładowej sieci wodociągowej  $\varnothing$  100 z zakładu Izopol lub własnego ujęcia,
    - b) zaopatrzenie w wodę przemysłową – należy zapewnić z wodociągu, poprzez rozbudowę istniejącej sieci wodociągowej  $\varnothing$  200 z zakładu Izopol lub własnego ujęcia,
  - 2) sieć kanalizacyjna:
    - a) odprowadzenie ścieków – należy zapewnić poprzez rozbudowę istniejącej sieci zakładowej i odprowadzenie poprzez istniejącą przepompownię do istniejącej biologicznej oczyszczalni ścieków typu BIOBLOK,
    - b) odprowadzenie wód opadowych poprzez rozbudowę istniejącej sieci i odprowadzenie do istniejącej oczyszczalni wód opadowych; dopuszcza się uzdatnianie,
  - 3) zasilanie w gaz – zgodnie z programem gazyfikacji dla danego terenu. Rozprowadzenie sieci w liniach rozgraniczających ulic, zgodnie z warunkami technicznymi użytymi od właściwego zakładu gazownictwa,
  - 4) zasilanie w sieć energetyczną:

- a) pobór energii elektrycznej z istniejącej sieci średniego i niskiego napięcia poprzez wbudowaną stację transformatorową 1000kV A, 15/0,4kV i rozdzielnię niskiego napięcia 0,4kV usytuowaną na terenie P; sieć średniego napięcia z Rozdzielni Głównej ŚN-15kV z terenu istniejącego zakładu PAROC i IZOPOL;
  - b) moc zainstalowana na energię elektryczną dla terenu objętego planem wynosi 1054 kW,
  - c) sieć realizować wzdłuż układu komunikacyjnego projektowanego zakładu, liniami kablowymi; skrzyżowanie kabli z drogami kołowymi, placami realizować w przepustach rurowych np. z PCV; podłączenie do istniejącej sieci na warunkach podanych przez właściwy Zakład Energetyczny.
- 5) sieć telekomunikacyjna – podłączenie do istniejącej sieci miejskiej,
  - 6) gospodarka ciepła – podłączenie do istniejącej sieci c.o. kotłowni IZOPOL względnie budowa własnej kotłowni gazowej.  
Zmiana istniejącej infrastruktury technicznej nadziemnej i podziemnej, która jest obecnie we wspólnym użytkowaniu może nastąpić za porozumieniem stron.
7. Komunikacja:
- 1) X01KZt – istniejąca ulica szerokości 22,0-35,0 m w liniach rozgraniczających z pasem jezdnią szerokości 6,0 m i 7,0 m, wyznaczone do realizacji celów publicznych;
    - minimalną linię zabudowy od krawędzi jezdni ustalono na 25,0 m zgodnie z rysunkiem planu; teren X01KZt poza granicą opracowania planu,
  - 2) X02KDz, X03KDz – istniejąca i projektowana ulica dojazdowa zakładowa szerokości 15,0 m w liniach rozgraniczających z pasem jezdnią 6,0 m wyznaczone do realizacji celów publicznych, stanowiąca połączenie terenu przemysłowego z komunikacją zewnętrzną, którą stanowi droga krajowa nr 15,
    - minimalną linię zabudowy od krawędzi jezdni ustalono na 10,50 m zgodnie z rysunkiem planu,
  - 3) X04KDz – projektowana ulica dojazdowa, szerokości 6,0 m i 12,0 m wyznaczona do realizacji celów publicznych, stanowiąca połączenie przedmiotowego obszaru z komunikacją zewnętrzną; Inne rozwiązanie techniczne węzłów nie jest odstępstwem od planu,
    - minimalną linię zabudowy od krawędzi jezdni ustalono na 5,0 hm,
  - 4) 05KDz – projektowana ulica dojazdowa wewnętrzna, szerokości 6,0m.
8. Zmiany przeznaczenia gruntów rolnych w granicach niniejszego planu na cele nierolnicze dokonano w miejscowym planie ogólnym zagospodarowania przestrzennego miasta Trzemeszna zatwierdzonym Uchwałą Nr XXX/119/92 z dnia 3 grudnia 1992 r. Rady Miasta Trzemeszna (Dz.Urz. Woj. Bydgoskiego Nr 1 z dnia 29 stycznia 1993 r. poz. 4).

## ROZDZIAŁ II Przepisy końcowe

### §8

Traci moc Uchwała Nr XXX/119/92 z dnia 3 grudnia 1992 r. Rady Miasta Trzemeszna w sprawie zatwierdzenia planu ogólnego zagospodarowania przestrzennego miasta Trzemeszna (Dz.Urz. Woj. Bydgoskiego Nr 1 z dnia 29 stycznia 1993 r. poz. 4) ze zmianami, w obrębie granic niniejszego planu.

### §9

Niniejszy plan jest spójny z ustaleniami „Studium uwarunkowań i kierunków zagospodarowania przestrzennego miasta i gminy Trzemeszno” zatwierdzonym Uchwałą Nr XIX/132/99 z dnia 30 grudnia 1999r Rady Miejskiej w Trzemesznie.

### §10

W przypadku wzrostu wartości nieruchomości – ustala się wysokość jednorazowej opłaty pobranej przez Burmistrza Miasta i Gminy, od właściciela zbywającego nieruchomość, jako 30% wzrostu wartości nieruchomości.

### §11

Wykonanie Uchwały powierza się Zarządowi Miasta i Gminy w Trzemesznie.

### §12

Uchwała wchodzi w życie po upływie 14 dni od daty ogłoszenia w Dzienniku Urzędowym Województwa Wielkopolskiego.

Przewodniczący  
Rady Miejskiej  
(-) *Danuta Bartz*



## 810

### UCHWAŁA Nr XX/191/2001 RADY MIEJSKIEJ GMINY STĘSZEW

z dnia 22 marca 2001 roku

w sprawie zmiany miejscowego planu ogólnego zagospodarowania przestrzennego Miasta Stęszew, zatwierdzonego uchwałą nr XXXIII/152/93 Rady Miejskiej Gminy Stęszew z dnia 22.11.1993 roku (Dz.Urz. Woj.Poznańskiego z 1993 roku Nr 16, poz. 1911

Na podstawie art. 26 ustawy z dnia 7 lipca 1994 roku o zagospodarowaniu przestrzennym (jednolity tekst Dz.U. nr 15, poz. 139 z 1999 roku ze zmianami) Rada Miejska Gminy Stęszew uchwała: zmianę miejscowego planu zagospodarowania przestrzennego Miasta Stęszew dla terenu położonego we wsi Dębienko, zwaną dalej zmianą planu.

#### ROZDZIAŁ I Przepisy ogólne

##### §1

Zmiana planu obejmuje zmianę przeznaczenia działki nr 226/3 o pow. 0,39 ha położonej we wsi Dębienko, oznaczonej na rysunku planu symbolem AGz.

##### §2

Celem zmiany planu jest:

- 1) uwzględnienie potrzeb właścicieli działki,
- 2) zabezpieczenie interesu społecznego w zakresie:
  - a) ochrony środowiska przyrodniczego na terenie sąsiadującym z Wielkopolskim Parkiem Narodowym,
  - b) ograniczenia uciążliwości wynikającej z zagospodarowania do granic wyznaczonego terenu,
- 3) zapewnienie prawidłowej obsługi komunikacyjnej,
- 4) ustalenie zasadniczych warunków infrastruktury technicznej,
- 5) ustalenie zasad właściwego zagospodarowania terenu objętego zmianą w powiązaniu z istniejącym zainwestowaniem oraz uwzględnieniem warunków wynikających z położenia bezpośredniego przy drodze krajowej Nr 5.

##### §3

Przedmiotem ustaleń zmiany planu jest zmiana przeznaczenia terenu określonego w §1 z upraw rolnych na gruntach kl. V, pod aktywizację gospodarczą nieuciążliwą dla środowiska przyrodniczego i zagospodarowania sąsiedniego.

##### §4

1. Treścią niniejszej uchwały są ustalenia do zmiany planu.
2. Integralną część zmiany planu stanowi rysunek planu na kopii fragmentu miejscowego ogólnego planu zagospodarowania przestrzennego miasta Stęszew, zatwierdzonego uchwałą m XXXIII/152/93 Rady Miejskiej Gminy Stęszew z dnia 22.11.1993 r. (Dz.Urz. Woj.Poznańskiego nr 16 poz. 191 z 1993 r.) w skali 1:5000, stanowiący załącznik nr 1 do niniejszej uchwały.

##### §5

Ilekroć w dalszych przepisach niniejszej uchwały jest mowa o:

- 1) **uchwale** – należy przez to rozumieć niniejszą uchwałę Rady Miejskiej Gminy Stęszew,
- 2) **zmianie planu** – należy przez to rozumieć ustalenia, o których mowa w §4 uchwały,
- 3) **przeznaczeniu podstawowym** – należy przez to rozumieć takie przeznaczenie, które powinno przeważać na wyznaczonym terenie,
- 4) **przeznaczeniu dopuszczalnym** – należy przez to rozumieć rodzaje przeznaczenia inne niż podstawowe, które uzupełniają lub wzbogacają przeznaczenie podstawowe,
- 5) **zieleni izolacyjnej** – należy przez to rozumieć pas zieleni urządzonej, której zadaniem jest umniejszenie uciążliwości wynikającej z zagospodarowania jak i położenia wyznaczonego terenu.

#### ROZDZIAŁ II Przepisy szczegółowe

##### §6

1. Jako podstawowe przeznaczenie terenu określonego w §1 uchwały, oznaczonego na rysunku planu symbolem AGz ustala się aktywizację gospodarczą o profilu działalności rzemieślniczo-produkcyjnej oraz handlowej.
2. Ustala się następujące przeznaczenia dopuszczalne:
  - 1) zabudowa socjalna,
  - 2) zabudowa magazynowo – gospodarcza,
  - 3) urządzenia naziemne i podziemne infrastruktury technicznej,
  - 4) parking,
  - 5) zieleń izolacyjna i ozdobna.
3. Warunkiem dopuszczenia przeznaczeń, o których mowa w ust. 2 jest, iż stanowią uzupełnienie lub wzbogacenie przeznaczenia podstawowego oraz, że na etapie konkretnego procesu inwestycyjnego nie będzie przeciwwskazań wynikających z „Oceny oddziaływania inwestycji na środowisko” do ich lokalizacji.
4. Ustala się, iż strefa uciążliwości zakładu musi zamykać się w obrębie własnej posesji, co winno być udokumentowane „Oceną oddziaływania inwestycji na środowisko”, opracowaną na etapie procesu realizacyjnego.
5. Dla terenu określonego w §1 uchwały ustala się następujące zasady zagospodarowania i zabudowy terenu:
  - 1) Ustala się intensywność zabudowy kubaturowej max. do 40% wielkości posesji; nasycenie zielenią min. 40%. Przy stosowaniu również nawierzchni trawiastych dla ekspozycji plenerowych oraz funkcji komunikacyjnych wszędzie tam, gdzie nie wyklucza tego konieczność dojazdów ciężkimi środkami transportu,

- 2) Zabudowę kształtować przy stosowaniu następujących elementów i gabarytów:
  - a) kształt dachu w nawiązaniu do obiektów usytuowanych na posesjach sąsiednich,
  - b) maksymalna wysokość zabudowy kubaturowej – 11,0 m licząc od poziomu terenu do kalenicy.
- 3) Ze względu na eksponowane położenie terenu przy trasie krajowej i sąsiedztwie WPN, wymagane przestrzeganie zasady wkomponowania zabudowy w teren oraz wysoko standardowego wykończenia i detalu architektonicznego.
- 4) Dla zmniejszenia uciążliwości wynikających z działalności gospodarczej należy stosować zieleni izolacyjną wielopiętrową (za wyjątkiem trójkąta widoczności przy skrzyżowaniu ulicy KL z trasą KDK-5), także zimozieloną, wzdłuż granic działki.
- 5) Ustala się następujące zasady obsługi komunikacyjnej:
  - a) ustala się obsługę komunikacyjną działki z ulicy Łąkowej oznaczonej na rysunku planu symbolem KL z wyjazdem na działkę w odległości ok. 20 m od zewnętrznej krawędzi jezdni drogi krajowej nr 5,
  - b) nie dopuszcza się bezpośredniego wyjazdu z działki na drogę krajową Poznań-Stęszew-Leszno, oznaczoną na rysunku planu symbolem KDK-5,
  - c) wyznacza się następujące linie zabudowy w odległości:
    - 25 m od krawędzi jezdni drogi krajowej KDK-5 dla budynków nie przeznaczonych na pobyt ludzi wg. interpretacji §4 i §5 Rozporządzenia MGP i B. z dnia 14.12.1994 r. w sprawie warunków technicznych jakim powinny odpowiadać budynki i ich usytuowanie (jednolity tekst Dz.U. Nr 15/1999),
    - dopuszcza się sytuowanie 15 m od krawędzi jezdni drogi krajowej dla obiektów budowlanych pod warunkiem wykonania staraniem i ze środków właściciela posesji nr 226/3 zabezpieczeń chroniących przed uciążliwością drogi krajowej nr 5 (pismo Generalnej Dyrekcji Dróg Publicznych Oddz. Zachodni nr 13.031/236/200 z dnia 03.11.2000 r.),
    - 6 m od linii rozgraniczającej ulicy Łąkowej oznaczonej symbolem KL,
    - parkingi dla obsługi własnej i klientów realizować na terenie własnej posesji.
- 6) uzbrojenie techniczne terenu winno odpowiadać zasadom ustalonym w §7 uchwały.
  - a) usytuowanie stacji transformatorowej projektować na etapie opracowania planu realizacyjnego, rezerwując dlań teren o wielkości ok. 80 m<sup>2</sup> i bezpośredni dojazd.

#### §7

Ustala się następujące zasady obsługi w zakresie infrastruktury technicznej:

1. Sieć wod.-kan.
  - 1) Zaopatrzenie w wodę z rozbudowy istniejącej sieci wodociągowej Ø 80 leżącej w ul. Łąkowej zasilanej z ujęcia wody w Witoblu,
  - 2) Zgodnie z opracowanym „Programem ogólnym kanalizacji sanitarnej” – odprowadzenie ścieków z rejonu Dębienka

- poprzez projektowaną przepompownię do „Centralnej Oczyszczalni Ścieków” zlokalizowanej w rejonie Stęszew-Witobel,
  - 3) Wody opadowe zgodnie z programem, z rejonu Dębienka należy odprowadzić poprzez osadnik wód deszczowych do Rowu Trzebawskiego.
2. Energia elektryczna
    - 1) Zgodnie z wnioskiem Energetyki Poznańskiej S.A., Zakład Dystrybucji.Energii, Rejon Opalenica, z dnia 27.07.2000 r. na obszarze objętym zmianą planu, należy rezerwować miejsce pod budowę stacji transformatorowej typu kompaktowego o powierzchni około 80 m<sup>2</sup>.
    - 2) Przyłącze energetyczne wykonać zgodnie z warunkami wydanymi przez Energetykę Poznańską S.A. – Zakład Usług Energetycznych Opalenica w dniu 03.03.2000 r. oraz pozwoleniem na budowę Nr AB-XII-735/15/145/ /2000 z dnia 23.05.2000 r. wydanym przez Starostę Poznańskiego.
  3. Energia cieplna  
Zakaz wyposażenia budynków wymagających ogrzewania i ciepłej wody w urządzenia grzewcze na paliwo stałe lub jakiegokolwiek inne, które by miało negatywny wpływ na środowisko przyrodnicze.
  4. Usuwanie odpadów stałych  
Posesja winna być wyposażona w pojemniki na odpady stałe (wskazana segregacja), które systemem zorganizowanym będą wywożone na wysypisko międzygminne w Sroczku Małym.

### ROZDZIAŁ III Przepisy końcowe §8.

Zgodnie z art. 10 ust. 3 ustawy o planowaniu przestrzennym ustala się stawkę w wysokości 15% wzrostu wartości nieruchomości służącą naliczaniu opłaty, o której mowa w art. 36 ust. 3 ustawy.

#### §9

Tracą moc ustalenia miejscowego planu ogólnego zagospodarowania przestrzennego miasta Stęszew, zatwierdzonego Uchwałą Rady Miejskiej Gminy Stęszew nr XXXIII/152/93 z dnia 22.11.1993r. (Dz.Urz. Woj.Poznańskiego z 1993 r. Nr 16 poz. 191) – sprzeczne z ustaleniami niniejszej uchwały.

#### §10

Wykonanie uchwały powierza się Zarządowi Miejskiemu Gminy Stęszew.

#### §11

Uchwała wchodzi w życie po upływie 14 dni od dnia ogłoszenia w Dzienniku Urzędowym Województwa Wielkopolskiego.

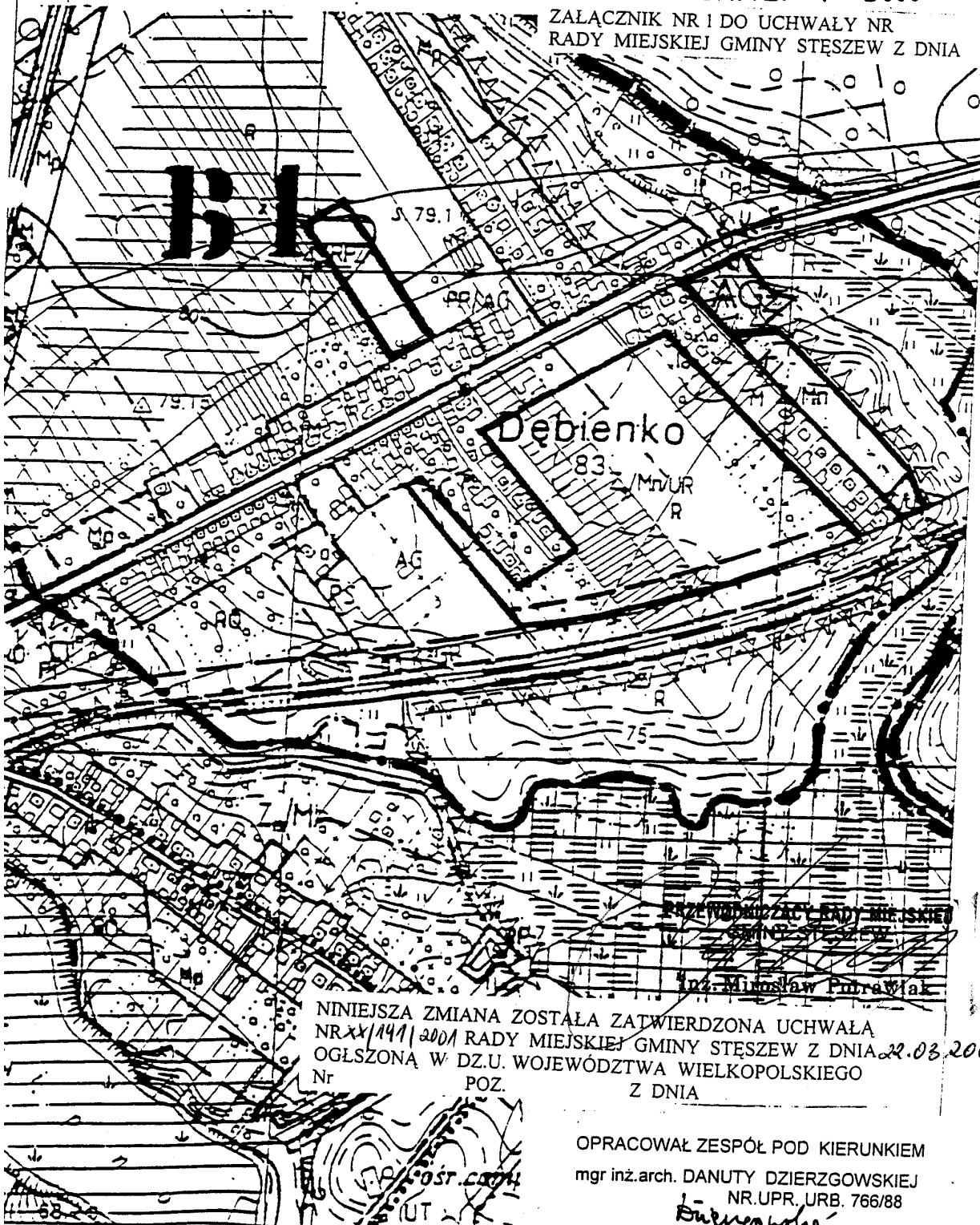
Przewodniczący Rady Miejskiej  
Gminy Stęszew

(-) inż. Mirosław Potrawiak

# ZMIANA MIEJSCOWEGO PLANU OGÓLNEGO ZAGOSPODAROWANIA PRZESTRZENNEGO MIASTA STĘSZEW

FRAGMENT PLANSZY PODSTAWOWEJ W SKALI 1 : 5000

ZALĄCZNIK NR 1 DO UCHWAŁY NR  
RADY MIEJSKIEJ GMINY STĘSZEW Z DNIA



PRZEWODNICZĄCY RADY MIEJSKIEJ  
GMINY STĘSZEW

Inż. Mirosław Podreślak

NINIEJSZA ZMIANA ZOSTAŁA ZATWIERDZONA UCHWAŁĄ  
NR XX/1471/2001 RADY MIEJSKIEJ GMINY STĘSZEW Z DNIA 22.03.2001 ✓  
OGŁSZONA W DZ.U. WOJEWÓDZTWA WIELKOPOLSKIEGO  
Nr POZ. Z DNIA

OPRACOWAŁ ZESPÓŁ POD KIERUNKIEM  
mgr inż.arch. DANUTY DZIERZGOWSKIEJ  
NR. UPR. URB. 766/88

*Dzierzgowska*

## 811

### UCHWAŁA Nr XXVII/145/2001 RADY GMINY KAMIENIEC

z dnia 28 marca 2001 r.

**w sprawie zmiany w „Miejscowym Planie Ogólnym Zagospodarowania Przestrzennego Gminy Kamieniec”, obejmującej trasę gazociągu w.c. DN 300 6,3 MPa Kotowo-Wolsztyn**

Na podstawie art. 18 ust. 2 pkt 5 Ustawy z dnia 8 marca 1990 r. o samorządzie gminnym (tekst jednolity Dz.U. z 1996 r. Nr 13, poz. 74 z późn.zmianami) oraz art. 26 Ustawy z dnia 7 lipca 1994 o zagospodarowaniu przestrzennym (tekst jednolity Dz.U. z 1999 r. Nr 15 poz. 139 z późn.zmianami) Rada Gminy Kamieniec uchwała co następuje:

#### §1

W „Miejscowym Planie Ogólnym Zagospodarowania Przestrzennego Gminy Kamieniec” zatwierdzonym Uchwałą Nr VII/33/94 Rady Gminy w Kamieniec z dnia 8 grudnia 1994 r. ogłoszoną w Dzienniku Urzędowym Województwa Poznańskiego Nr 23 poz. 260 i zmienionym w części Uchwałą Nr XXXV/156/97 Rady Gminy Kamieniec z dnia 1 grudnia 1997 zatwierdzającą „Miejscowy plan zagospodarowania przestrzennego terenu pod stacją redukcyjną gazu” ogłoszoną w Dzienniku Urzędowym Województwa Poznańskiego Nr 1 poz. 7, zwanym dalej planem wprowadza się poniższe zmiany służące poprowadzeniu przez teren gminy gazociągu wysokiego ciśnienia DN 300 relacji Kotowo-Wolsztyn.

#### §2

1. Wprowadza się do planu załącznik mapowy w skali 1:10 000 – „Zmiana w miejscowym planie ogólnym zagospodarowania przestrzennego gminy Kamieniec, obejmująca trasę gazociągu w.c. DN 300 Kotowo-Wolsztyn”, sytuujący gazociąg o którym mowa w §1.
2. W tekście planu po ust. 3.8. wprowadza się nowy ust. 3.9. „Ustalenia dotyczące przebiegu gazociągu DN 300 i warunków jego realizacji o następującej treści:

- 1) Ustala się trasę przebiegu gazociągu Kotowo-Wolsztyn DN 300 mm o ciśnieniu nominalnym 6,3 MPa na odcinku przebiegającym przez gminę, Kamieniec równolegle do istniejącego gazociągu DN 150 Kotowo-Sulechów, w odległości od 3,0 do 13,0 m. od tego gazociągu.

- 2) W strefach bezpieczeństwa tożsamy z „odległościami podstawowymi gazociągów” należy zapewnić warunki określone w rozporządzeniu Ministra Przemysłu i Handlu z dnia 14 listopada 1995 r. w sprawie warunków technicznych, jakim powinny odpowiadać sieci gazowe (Dz.U. Nr 139 poz. 686) – rozdział 2 oraz w załączniku nr 2 do tego rozporządzenia. W szczególności dotyczy to zbliżenia gazociągu do obiektów terenowych na odległość mniejszą niż odległość podstawowa.

Dla planowanego gazociągu na jego całej trasie zostaną zastosowane rury o grubości ścianki umożliwiającej ograniczenie naprężeń zredukowanych w ściance rury o 30%, co pozwala na zmniejszenie odległości podstawowej do

25% i ustalenie jej w wielkości max. 15 m. od ścianki rury gazowej.

- 3) Przebieg gazociągu może ulec korektom w toku ustalania warunków zabudowy i zagospodarowania terenu w przypadku wystąpienia na jego trasie przeszkód, niezidentyfikowanych w trakcie sporządzania planu. Korekty te oraz zmiana parametrów projektowanych gazociągów, nie pociągające za sobą zwiększenia stref odległości podstawowej gazociągu, nie wymagają zmian planu.
- 4) Wzdłuż trasy gazociągu na czas jego budowy musi być przygotowany pas roboczy o szerokości 20 m. w terenie otwartym. Przygotowanie pasa roboczego wymaga przeprowadzenia wzdłuż całej trasy:

- zdjęcia warstwy humusu w pasie o szerokości 6,0 m i głębokości 0,2 m i przymowanie go wzdłuż trasy gazociągu,
- splantowania terenu wykopu i pasa roboczego.

Po zakończeniu prac montażowych oraz hydraulicznej próbie wytrzymałości i szczelności gazociągu należy zrehabilitować teren w kierunku rolniczym. Roboty związane z przekroczeniem rzek i cieków należy wykonywać w okresie minimalnych przepływów wody w ciekach. Po zakończeniu robót koryta cieków należy przywrócić do stanu pierwotnego. Zniszczone w czasie prowadzonych robót rurociągi drenarskie należy odbudować i przywrócić do stanu poprzedniego.

- 5) Skrzyżowania z drogami i podziemnymi liniami infrastruktury technicznej należy wykonać zgodnie z obowiązującymi normami technicznymi.
- 6) Z uwagi na lokalizację gazociągu w strefie występowania stanowisk archeologicznych ustala się stały nadzór archeologiczno-konserwatorski nad całością prac ziemnych.

#### §3

Pozostałe ustalenia planu nie ulegają zmianie.

#### §4

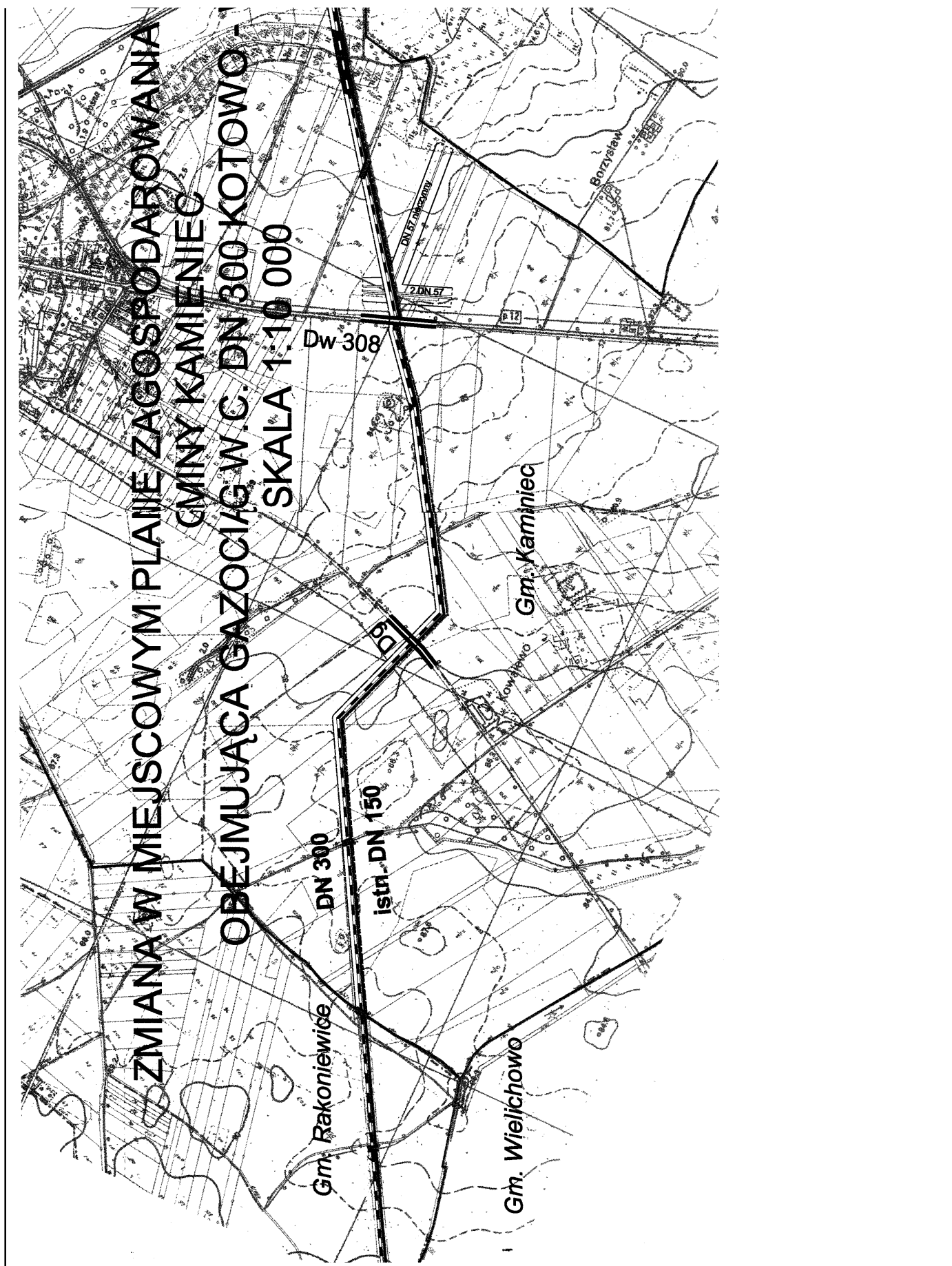
Wykonanie Uchwały powierza się Zarządowi Gminy.

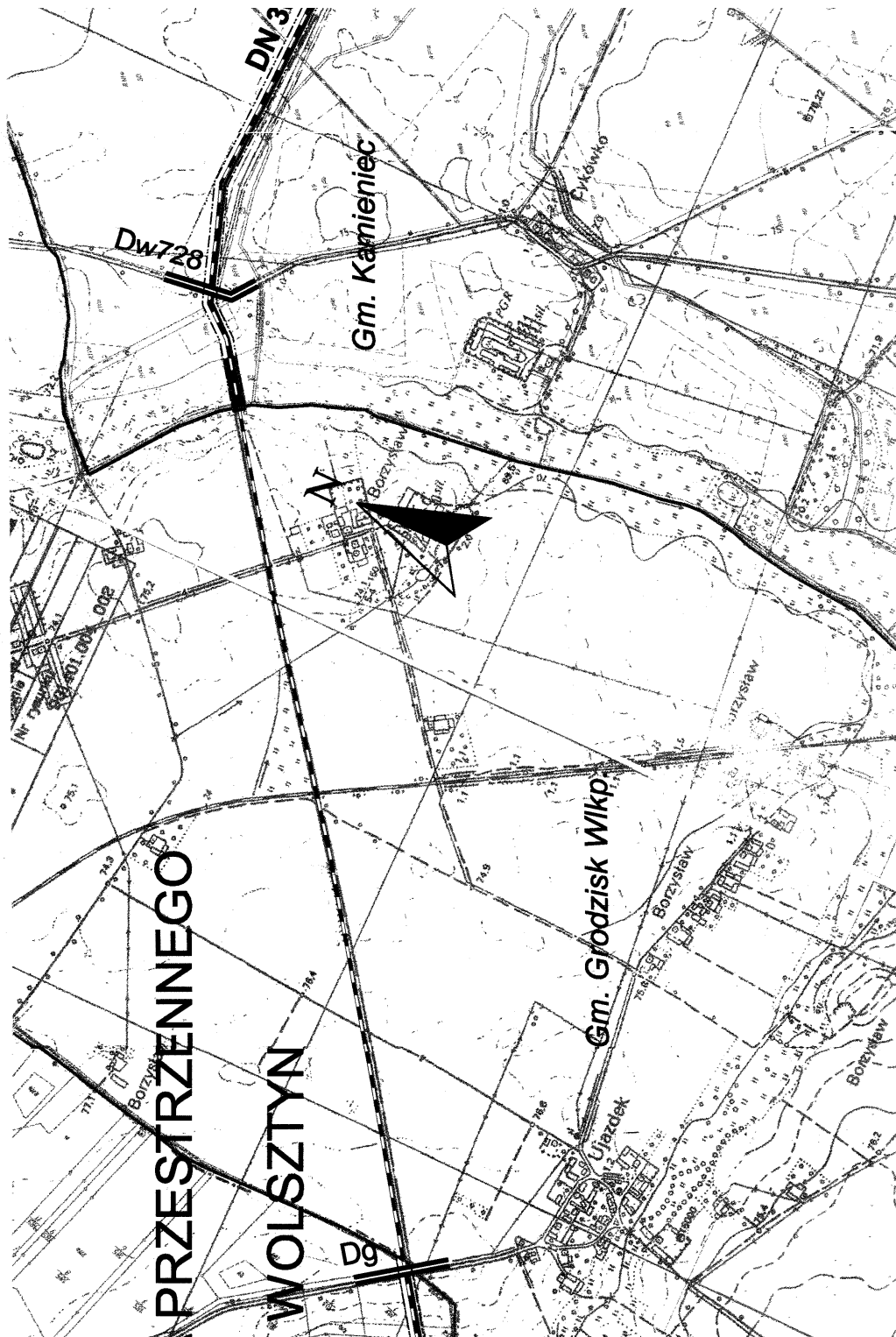
#### §5

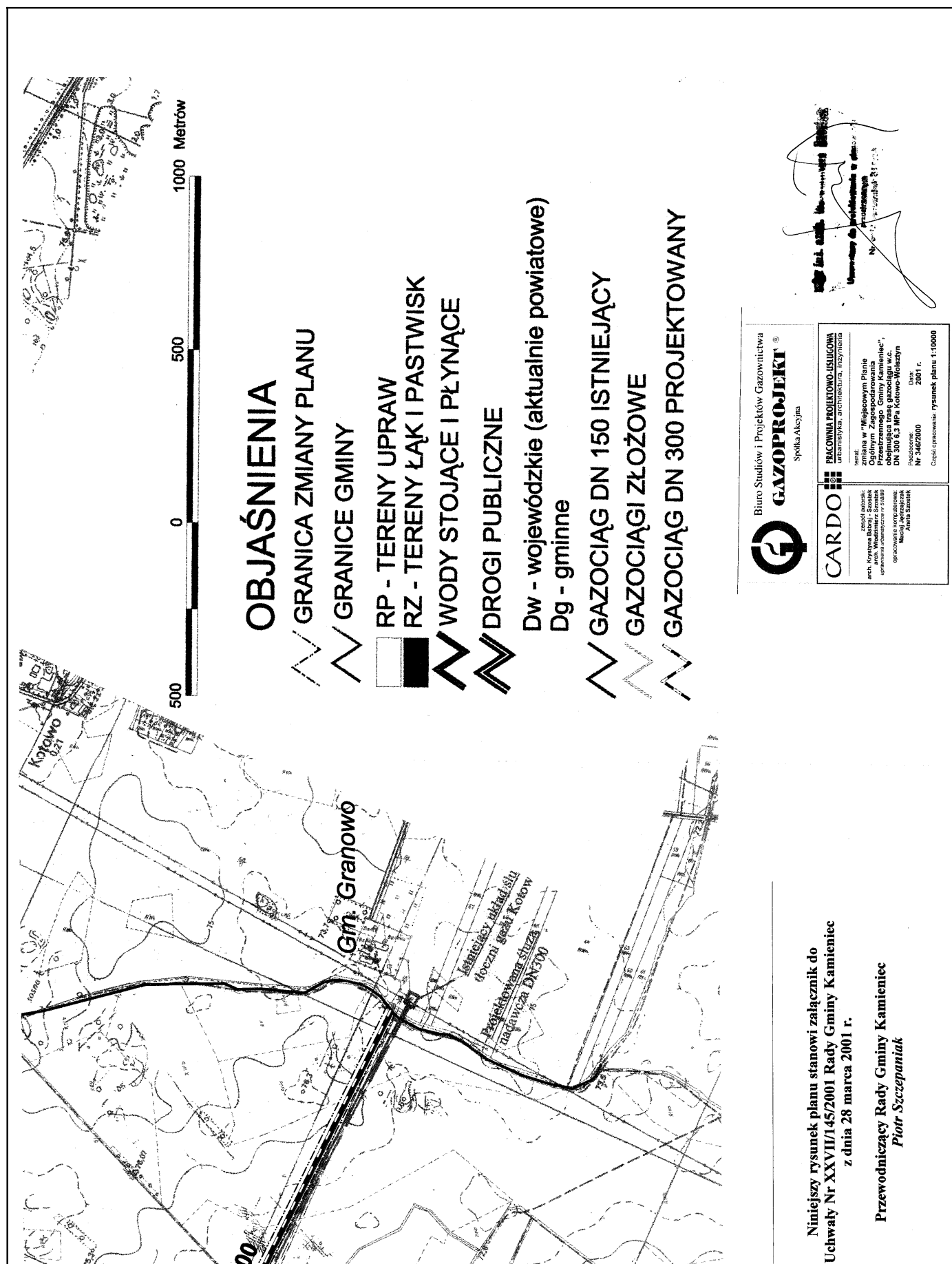
Uchwała wchodzi w życie po upływie 14 dni od daty jej ogłoszenia w Dzienniku Urzędowym Województwa Wielkopolskiego.

Przewodniczący  
Rady Gminy Kamieniec  
(-) Piotr Szczepaniak











Niniejszy rysunek planu stanowi załącznik do  
Uchwały Nr XXVIII/145/2001 Rady Gminy Kamieniec  
z dnia 28 marca 2001 r.

Przewodniczący Rady Gminy Kamieniec  
*Piotr Szczepaniak*

 <b>CARDO</b> Sp. z o.o. arch. Michał Szlachetko arch. Wiesław Szlachetko ul. Władysława Gorkiego 5/15B 61-600 Poznań opracowania komputerowe: Maciej Szlachetko Anna Szlachetko	<b>GAZOPROJEKT</b> Spółka Akcyjna
	<b>Biuro Studiów i Projektów Gazownictwa</b> <b>GAZOPROJEKT</b> Spółka Akcyjna ul. Władysława Gorkiego 5/15B 61-600 Poznań Nr 346/2000 Data: 2001 r. Czytelny rysunek: rysunek planu 1:10000





## 812

### UCHWAŁA Nr XXVIII/208/2001 RADY GMINY W ŁUBOWIE

z dnia 27 kwietnia 2001 r.

w sprawie miejscowego planu zagospodarowania przestrzennego terenu działalności gospodarczej w Dziekanowicach dz. nr ewid. 107/2

Na podstawie art. 18 ust. 2 pkt 5 i art. 40 ust. 1 ustawy z dnia 8 marca 1990 r. o samorządzie gminnym (Dz.U. z 1996 r. Nr 13 poz. 74 z późn.zm.) oraz art. 26 ustawy z dnia 7 lipca 1994 r. o zagospodarowaniu przestrzennym (Dz.U. Nr 15 poz. 139 z 1999 r. z późn.zm.) Rada Gminy Łubowo uchwala co następuje:

#### ROZDZIAŁ I Przepisy ogólne

##### §1

Uchwala się Miejscowy plan zagospodarowania przestrzennego terenu działalności gospodarczej w Dziekanowicach, obejmujący działkę oznaczoną na mapie zasadniczej sekcją 1/413-433-254 numerem ewidencyjnym 107/2 o powierzchni 3,4 ha, położoną w miejscowości Dziekanowice, stanowiący częściową zmianę planu o którym mowa w §9.

##### §2

Przedmiotem ustaleń planu są:

1. Teren działalności gospodarczej, oznaczony na rysunku planu symbolem G.
2. Teren drogi gminnej, oznaczony na rysunku planu symbolem KDG(L).
3. Zasady realizowania infrastruktury technicznej.

##### §3

1. Integralną częścią planu jest rysunek planu w skali 1:1000, stanowiący załącznik do niniejszej uchwały.
2. Następujące oznaczenia graficzne są obowiązującymi ustaleniami planu:
  - 1) linie rozgraniczające tereny o różnym sposobie użytkowania oraz symbole użytkowania terenu,
  - 2) nieprzekraczalne linie zabudowy,
  - 3) zieleń do uwzględnienia w zagospodarowaniu terenu.

##### §4

Ilekroć w dalszych przepisach niniejszej uchwały jest mowa o:

- 1) **planie** – należy przez to rozumieć ustalenia planu, o którym mowa w §1 niniejszej uchwały,
- 2) **uchwale** – należy przez to rozumieć niniejszą uchwałę Rady Gminy Łubowo,
- 3) **rysunku planu** – należy przez to rozumieć rysunek planu na mapie w skali 1:1000, stanowiący załącznik do niniejszej uchwały,
- 4) **przeznaczeniu podstawowym** – należy przez to rozumieć takie przeznaczenie, które powinno przeważać na obszarze w obrębie linii rozgraniczających, określone symbolem,
- 5) **przeznaczeniu dopuszczalnym** – należy przez to rozumieć rodzaj przeznaczenia inny niż podstawowy, który uzupełnia lub wzbogaca przeznaczenie podstawowe,

#### ROZDZIAŁ II

#### Przepisy szczegółowe

##### §5

1. Ustala się teren, oznaczony na rysunku planu symbolem G, którego przeznaczeniem podstawowym jest działalność gospodarcza.
2. Jako przeznaczenie dopuszczalne na terenie oznaczonym na rysunku planu symbolem G ustala się funkcję socjalną i usługi handlu.
3. Na terenie, o którym mowa w ust. 1 obowiązują następujące zasady zagospodarowania i warunki architektoniczne:
  - 1) w zagospodarowaniu działki uwzględnić zieleń: powierzchnie trawiaste w wymiarze co najmniej 20% powierzchni działki i nasadzenia – drzewa i krzewy ozdobne, szczególnie wzdłuż ogrodzenia terenu,
  - 2) w zagospodarowaniu działki uwzględnić miejsca postojowe dla samochodów dostawczych oraz samochodów osobowych,
  - 3) budynki sytuować przy zachowaniu nieprzekraczalnych linii zabudowy i przepisowych odległości od istniejącego gazociągu wysokiego ciśnienia:
    - nieprzekraczalna linia zabudowy w odległości 15 m od jezdni drogi gminnej KDG(L),
    - strefy ochronne wolne od zabudowy w odległości 15 m od gazociągu wysokiego ciśnienia EG 150 w/c oraz 7,50 m od linii elektroenergetycznej Średniego napięcia 15 kV,
  - 4) budynki związane z działalnością gospodarczą powinny mieć zbliżone formy architektoniczne, i podobne rozwiązania materiałowe. Dachy dwuspadowe lub wielospadowe o nachyleniu 15°-45°, Kolorystyka winna nawiązywać do tradycyjnie stosowanej w architekturze regionalnej – jasne-kolory tynków, dachy ceglaste lub brunatne,
  - 5) ogrodzenia ażurowe lub pełne. W przypadku ogrodzeń pełnych należy stosować zabiegi zapobiegające monotonii: różnicowanie wysokości, różnicowanie materiałów, różnicowanie kolorystyczne itp.

##### §6

1. Ustala się obsługę komunikacyjną terenu z drogi gminnej klasy lokalnej omaczonej symbolem KDG(L).
2. Pod poszerzenie drogi KDG(L) przeznacza się pas terenu o szerokości 4 m z działki o numerze ewidencyjnym 107/2.

##### §7

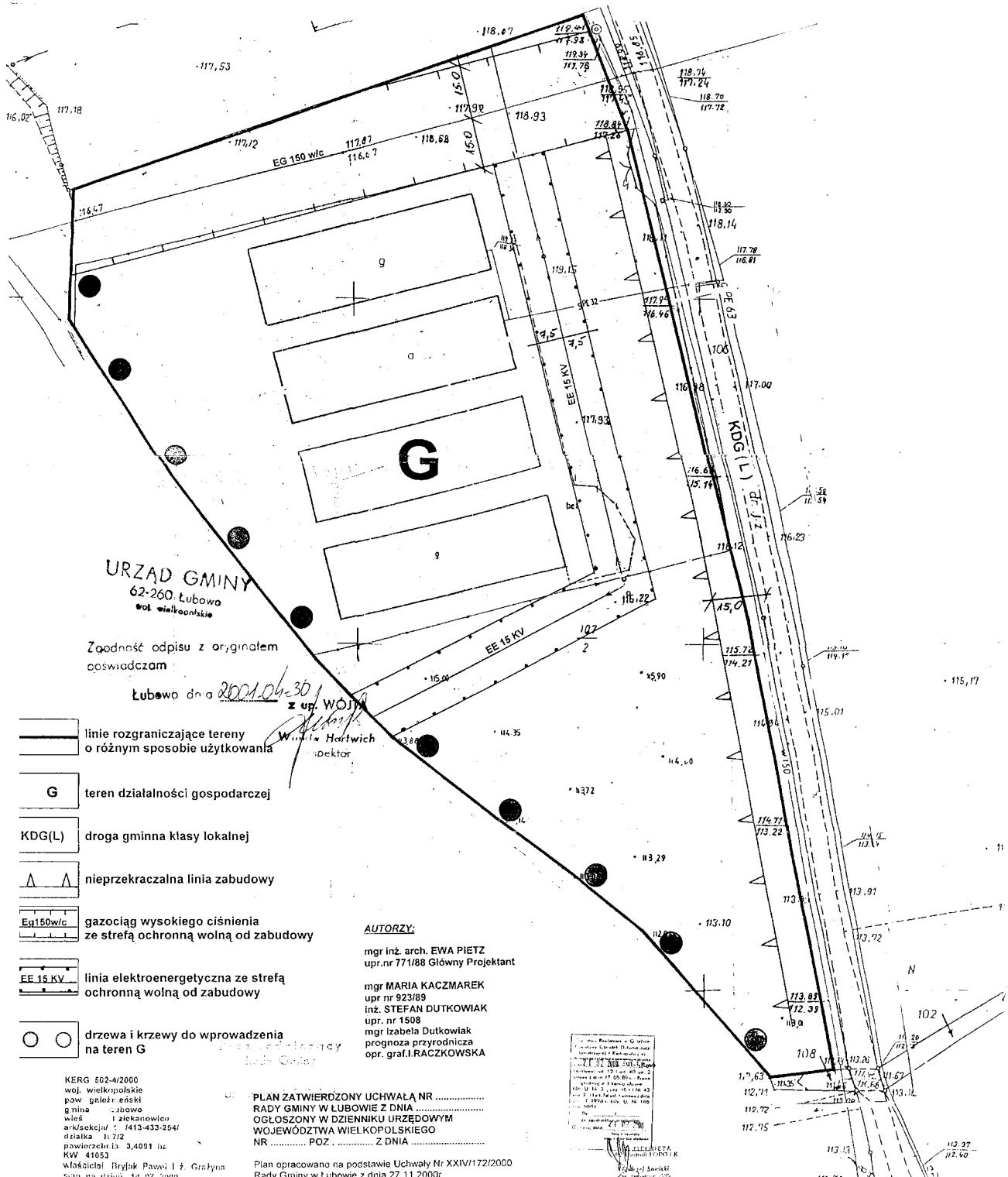
1. Zaopatrzenie w wodę z istniejącego wodociągu.
2. Ścieki odprowadzić do indywidualnej oczyszczalni. Na etapie uzgadniania projektu budowlanego należy uzyskać od eksploatatora zgodę i warunki przyjęcia ścieków na oczyszczalnię.

# DZIEKANOWICE Odpis skala 1 : 1 000

## MIEJSCOWY PLAN ZAGOSPODAROWANIA PRZESTRZENNEGO TERENU DZIAŁALNOŚCI GOSPODARCZEJ działka nr ewid. 107/2

### Częściowa zmiana m.p.z.p. wsi Dziekanowice

Załącznik do Uchwały Nr XVIII/208/2001  
Z dnia 27.04.2001.....



3. Ścieki opadowe zagospodarować zgodnie z przepisami ochrony środowiska – rozporządzenie Ministra OŚNiL z dnia 5 listopada 1991 r. w sprawie klasyfikacji wód oraz warunków jakim powinny odpowiadać ścieki wprowadzane do wód lub do ziemi (Dz.U. Nr 116 poz. 503).
4. Zasilanie w energię elektryczną z istniejącej sieci energetycznej. Dopuszcza się lokalizację urządzeń energetycznych na terenie działki.
5. Ogrzewanie indywidualne. Należy preferować paliwa ekologiczne.
6. W zakresie gospodarki odpadami ustala się, że odpady niebezpieczne i inne niż niebezpieczne należy zagospodarować zgodnie z przepisami ochrony środowiska.

**ROZDZIAŁ III**  
**Przepisy końcowe**  
§8

Ustala się stawkę służącą naliczaniu jednorazowych opłat o jakich mowa w art. 36 ust. 3 ustawy z dnia 7 lipca 1994 r. o zagospodarowaniu przestrzennym w wysokości 8%.

§9

Traci moc Uchwała Nr XVIII/109/96 Rady Gminy w Łubowie z dnia 29.05.1996 r. w sprawie zatwierdzenia miejscowego planu zagospodarowania przestrzennego wsi Dziekanowice (Dz.Urz. Woj.Pozn. Nr 18 poz. 190 z dnia 29.08.1996 r.) w części sprzecznej z ustaleniami planu uchwalonymi niniejszą uchwałą.

§10

Wykonanie Uchwały powierza się Zarządowi Gminy w Łubowie.

§11

Uchwała w sprawie niniejszego planu zagospodarowania przestrzennego wchodzi w życie po upływie 14 dni od dnia ogłoszenia w Dzienniku Urzędowym Województwa Wielkopolskiego.

Przewodniczący  
Rady Gminy

(-) *Krzysztof Zobel*

**813**

**UCHWAŁA Nr XXVIII/214/01 RADY GMINY W ŁUBOWIE**

z dnia 27 kwietnia 2001 r.

**w sprawie miejscowego planu zagospodarowania przestrzennego terenów zabudowy mieszkaniowej jednorodzinnej – działka nr ew. 116/5 w Imielenku**

Na podstawie art. 18 ust. 2 pkt 5 i art. 40 ust. 1 ustawy z dnia 8 marca 1990 r. o samorządzie gminnym (Dz.U. z 1996 r. Nr 13 poz. 74 z późn.zm.) oraz art. 26 ustawy z dnia 7 lipca 1994 r. o zagospodarowaniu przestrzennym (Dz.U. Nr 15 poz. 139 z 1999 r.) Rada Gminy w Łubowie uchwała co następuje:

§1

Uchwała się częściową zmianę miejscowego planu zagospodarowania przestrzennego Gminy Łubowo zatwierdzonego uchwałą Nr V/34/94 Rady Gminy w Łubowie z dnia 2.12.1994 r. (Dz.Urz. Woj.Pozn. Nr 22 poz. 239 z dnia 8.12.1994 r.) obejmującą ustalenia zawarte w niniejszej uchwale oraz rysunek miejscowego planu zagospodarowania przestrzennego terenów zabudowy mieszkaniowej jednorodzinnej w Imielenku, działka nr ewid. 116/5.

**ROZDZIAŁ I**  
**Przepisy ogólne**  
§2

1. Miejscowy plan zagospodarowania przestrzennego terenów zabudowy mieszkaniowej jednorodzinnej w Imielenku opracowany jest dla obszaru oznaczonego na mapie zasadniczej

Imielenko ark./sekcja/1/423-211-103 numerem ewidencyjnym 116/5 skala 1:1000.

2. Obszar opracowania planu, o którym mowa w ust. 1 obejmuje teren o powierzchni 0,97 ha.

§3

Przedmiotem ustaleń planu są:

- 1) Tereny zabudowy mieszkaniowej, oznaczone na rysunku planu symbolem M.
- 2) Tereny dróg dojazdowych, oznaczone na rysunku planu symbolami KDw.
- 3) Zasady obsługi infrastruktury technicznej.

§4

1. Integralną częścią planu jest rysunek planu w skali 1:1000, stanowiący załącznik do niniejszej uchwały.
2. Następujące oznaczenia graficzne są obowiązującymi ustaleniami planu:
  - 1) linie rozgraniczające tereny o różnym sposobie użytkowania,
  - 2) nieprzekraczalna linia zabudowy,
  - 3) tereny dróg dojazdowych oznaczone symbolem KDw.

#### §5

Ileokroć w dalszych ustaleniach niniejszej uchwały jest mowa o:

1. **planie** – należy przez to rozumieć ustalenia planu, o którym mowa w §1 niniejszej uchwały,
2. **uchwale** – należy przez to rozumieć niniejszą uchwałę Rady Gminy Łubowo,
3. **rysunku planu** – należy przez to rozumieć rysunek planu na mapie w skali 1:1000,
4. **przeznaczeniu podstawowym** – należy przez to rozumieć takie przeznaczenie, które powinno przeważać na obszarze w obrębie linii rozgraniczających, określone symbolem,
5. **przeznaczeniu dopuszczalnym** – należy przez to rozumieć rodzaje przeznaczenia, które uzupełniają lub wzbogacają przeznaczenie podstawowe,
6. **inwestycjach szczególnie szkodliwych dla środowiska** – należy przez to rozumieć inwestycje wymienione w „Rozporządzeniu Ministra Ochrony Środowiska, Zasobów Naturalnych i Leśnictwa” z dnia 14 lipca 1998 r. §1,
7. **inwestycjach mogących pogorszyć stan środowiska** – należy przez to rozumieć inwestycje wymienione w „Rozporządzeniu Ministra Ochrony Środowiska, Zasobów Naturalnych i Leśnictwa” z dnia 14 lipca 1998 r. §2.

## ROZDZIAŁ II

### Przepisy szczegółowe

#### §6

1. Na terenach oznaczonych na rysunku planu symbolem M ustala się jako przeznaczenie podstawowe mieszkalnictwo jednorodzinne.
2. W stosunku do zabudowy na terenach, o których mowa w ust. 1 ustala się następujące wymagania:
  - 1) w wysokość budynków do dwóch kondygnacji plus poddasze użytkowe, dach dwu- lub wielospadowy, kryty dachówką lub materiałem imitującym dachówkę,
  - 2) minimalizacja podpiwniczenia,
  - 3) dostosowanie bryły budynku do architektury regionalnej i lokalnych tradycji poprzez twórcze wykorzystanie detali architektonicznych.
3. W stosunku do zagospodarowania działki na terenach, o których mowa w ust. 1 ustala się, co następuje:
  - 1) zblokowanie na jednej granicy z sąsiadem funkcji uciążliwych typu: miejsca na odpady, kompostownik, wjazd do garażu. Druga granica zostaje wolna od zagospodarowania typu „gospodarczego”,
  - 2) dopuszcza się łączenie działek.
4. Jako przeznaczenie dopuszczalne na terenach, o których mowa w ust. 1 ustala się:
  - 1) budynek gospodarczo-garażowy o powierzchni nieprzekraczającej 40 m<sup>2</sup>, parterowy. Dach kryty dachówką lub materiałem imitującym dachówkę. Spadki dachów winny nawiązywać do spadku dachów budynków mieszkalnych. W przypadku łączenia budynków parami, spadki dachów winny być wzajemnie zharmonizowane,
  - 2) lokalizację obiektów usługowych na warunkach określonych w ust. 2 oraz zachowanie zasady, by tereny przeznaczone pod te obiekty i urządzenia nie przekraczały 30% całości powierzchni działek.

5. Obiekty, o których mowa w ust. 4 pkt 2 mogą być: wbudowane, przybudowane lub wolnostojące.
6. Obiekty dopuszczone zgodnie z ust. 4 pkt 2 nie mogą należeć do grupy inwestycji szczególnie szkodliwych dla środowiska oraz do inwestycji mogących pogorszyć stan środowiska.
7. Istniejącą zabudowę mieszkaniową adaptuje się z możliwością rozbudowy, przebudowy.

#### §7

1. Ustala się obsługę komunikacyjną z dróg dojazdowych oznaczonych symbolami O1 KDw i O2 KDw.
2. Pod poszerzenie drogi O1 KDw przeznacza się pas terenu o szerokości 3 m z terenu działki o nr ewid. 116/5.
3. Wyznacza się przebieg ulicy dojazdowej wewnętrznej O2 KDw o szerokości 10 m w liniach rozgraniczających z poszerzeniem do 15 m w miejscu placu nawrotu.
4. Ustala się nieprzekraczalne linie zabudowy w odległości 6 m od linii rozgraniczających ulic dojazdowych O 1 KDw i O2 KDw.

#### §8

1. Projektowaną zabudowę należy podłączyć do istniejącego wodociągu wiejskiego.
2. Przewiduje się docelowo podłączenie zabudowy do sieci kanalizacyjnej. Do czasu zrealizowania kolektora z siecią, dopuszcza się odprowadzenie ścieków do szczelnych zbiorników zlokalizowanych na każdej działce.
3. Dla odprowadzenia ścieków opadowych przewiduje się rozwiązania indywidualne w postaci studni chłonnych lub odprowadzenie powierzchniowe na tereny zielone wokół domu.
4. Odpady komunalne i komunalno-podobne gromadzić w granicach posesji w sposób umożliwiający zorganizowany wywóz na składowisko odpadów.
5. Zaopatrzenia w energię elektryczną z istniejącej sieci ŚN 15 kV. W przypadku wzrostu zapotrzebowania na emisję elektryczną dopuszcza się lokalizację stacji trafo na działce.

#### §9

Ustala się stawkę służącą naliczaniu jednorazowych opłat o jakich mowa w art. 36 ust. 3 ustawy z dnia 7 lipca 1994 r. o zagospodarowaniu przestrzennym w wysokości 8%.

#### §10

Traci moc Uchwałą Nr V/34/94 Rady Gminy w Łubowie z dnia 2.12.1994 r. w sprawie zatwierdzenia miejscowego planu ogólnego zagospodarowania przestrzennego gminy Łubowo (Dz.Urz. Woj.Pozn. Nr 22 poz. 239 z dnia 8.12.1994 r.) w części sprzecznej z ustaleniami planu uchwalonymi niniejszą uchwałą.

#### §11

Wykonanie Uchwały powierza się Zarządowi Gminy Łubowo.

#### §12

Uchwała w sprawie niniejszego planu zagospodarowania przestrzennego wchodzi w życie po upływie 14 dni od dnia ogłoszenia w Dzienniku Urzędowym Województwa Wielkopolskiego.

Przewodniczący  
Rady Gminy  
(-) Krzysztof Zobel













**MAPA ZASADNICZA 1:1000**  
**skala 1 : 1000**  
**ODPIEMIENKO**  
**MIEJSCOWY PLAN ZAGOSPODAROWANIA PRZESTRZENNEGO TERENU**  
**ZABUDOWY MIESZKANIOWEJ JEDNORODZINNEJ —dz. nr ewid. 116/5**  
Częściowa zmiana planu ogólnego zagospodarowania przestrzennego Gminy Lubowo

KERG 505 - 1/2001  
woj. wielkopolskie  
pow. gnieźnieński  
gmina Lubowo  
wieś Imielenko  
ark/sekcja/ 1 /423-211-103/  
działka 116/5  
powierzchnia 0,97 ha  
KW 17822  
właściciel Rojewski Roman i ż. Kunegunda  
stan na dzień 11 01 2001

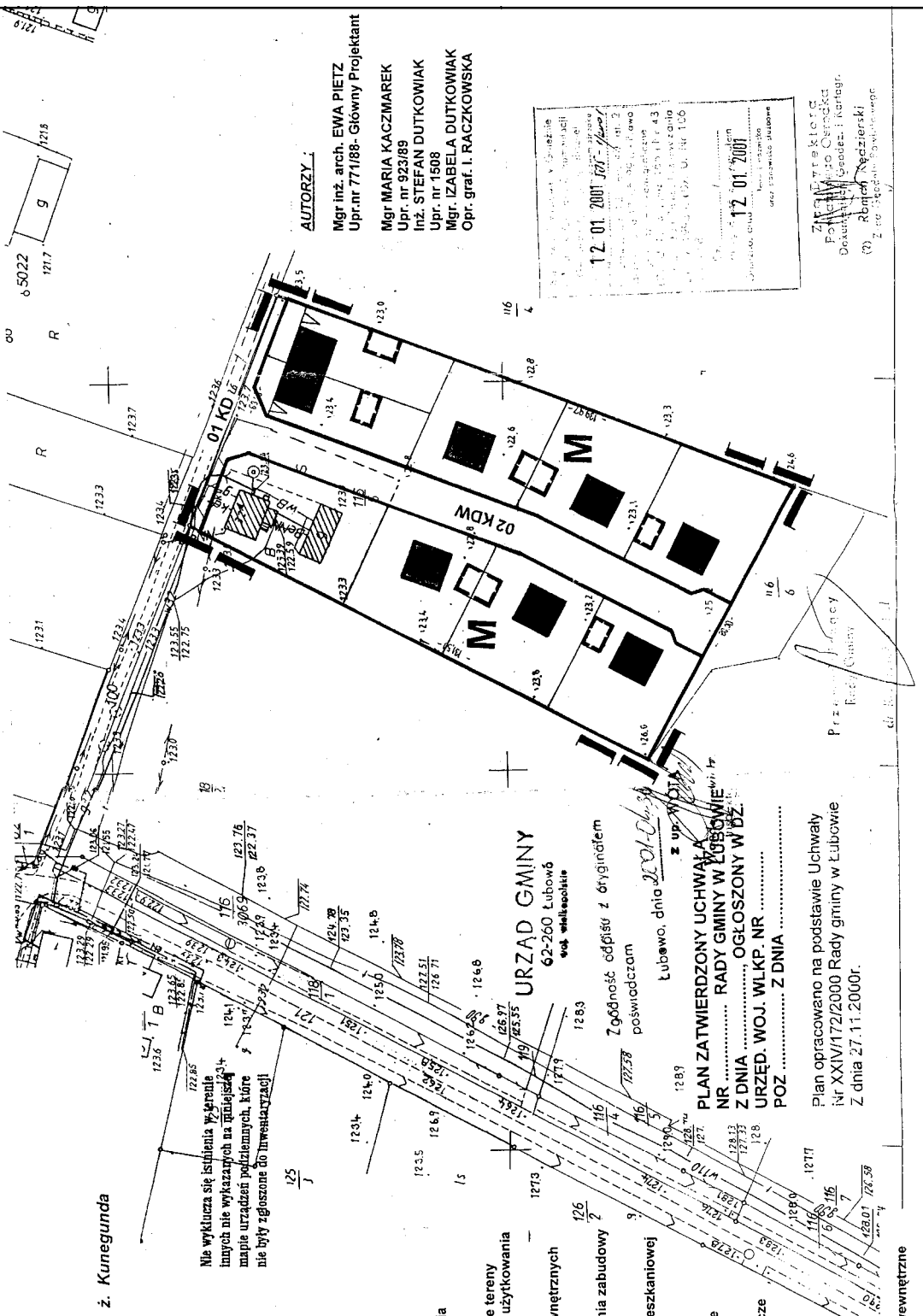
**S.C. GEO - S A W**  
Mateusz, Marzena, Sławicy  
ul. Główna 37  
62-200 Gniezno  
tel. (061) 426-79-69, 0602 434 038  
NIP 784-19-31-700, Regon 631089046

**MATEUSZ SAWIŃSKI**  
geodeta u r z a d o w y  
Zbiwacz, Główny Geod. Kraju 137  
62-200 Gniezno, ul. Główna 37  
tel. (061) 426-79-69, 10062 434 038  
II. st. 2001

-  granica opracowania
-  linie rozgraniczające tereny o różnym sposobie użytkowania
-  linie podziałów wewnętrznych
-  nieprzekraczalna linia zabudowy 2
-  teren zabudowy mieszkaniowej jednorodzinnej
-  budynki mieszkalne
-  budynki gospodarcze
-  istniejące budynki
-  drogi dojazdowe
-  drogi dojazdowe wewnętrzne

Mapa niniejsza może służyć do celów projektowych

Ma wyklucza się istnienie wykopów innych nie wykazanych na mapie urzędowej podziemnych, które nie były zgłoszone do inwestycji



**AUTORZY:**  
Mgr inż. arch. EWA PIETZ  
Upr. nr 77188- Główny Projektant  
Mgr MARIA KACZMAREK  
Upr. nr 923/89  
Inż. STEFAN DUTKOWIAK  
Upr. nr 1508  
Mgr. IZABELA DUTKOWIAK  
Opr. graf. I. RACZKOWSKA

12.01.2001  
Zgodność odbioru z trygondem poswiadcza  
Lubowo, dnia 2001-01-12  
12.01.2001

ZAPIS W KSIĘGIE  
Ponieważ Osrodek  
Dokumentacji Geodezji i Kartogr.  
Prof. Ryszard Kozłowski  
Za: do: [illegible]

Przewodniczący  
Rady Gminy

PLAN ZATWIERDZONY UCHWAŁĄ  
NR XXIV/172/2000 RADY GMINY W LUBOWIE  
Z DNIA ..... OGŁOSZONY W DZ.  
URZĘD. WOJ. WLKP. NR .....  
POZ ..... Z DNIA .....

Plan opracowano na podstawie Uchwały  
nr XXIV/172/2000 Rady gminy w Lubowie  
Z dnia 27.11.2000r.

## 814

### UCHWAŁA Nr XXVIII/215/01 RADY GMINY W ŁUBOWIE

z dnia 27 kwietnia 2001 r.

w sprawie miejscowego planu zagospodarowania przestrzennego terenów zabudowy mieszkaniowej jednorodzinnej – działka nr ewid. 204/3 i 204/6 w Wierzycach

Na podstawie art. 18 ust. 2 pkt 5 i art. 40 ust. 1 ustawy z dnia 8 marca 1990 r. o samorządzie gminnym (Dz.U. z 1996 r. Nr 13 poz. 74 z późn.zm.) oraz art. 26 ustawy z dnia 7 lipca 1994 r. o zagospodarowaniu przestrzennym (Dz.U. Nr 15 poz. 139 z 1999 r.) Rada Gminy w Łubowie uchwala co następuje:

#### §1

Uchwala się częściową zmianę miejscowego planu zagospodarowania przestrzennego Gminy Łubowo zatwierdzonego uchwałą Nr V/34/94 Rady Gminy w Łubowie z dnia 2.12.1994 r. (Dz.Urz. Woj.Pozn. Nr 22 poz. 239 z dnia 8.12.1994 r.) obejmującą ustalenia zawarte w niniejszej uchwale oraz rysunek miejscowego planu zagospodarowania przestrzennego terenów zabudowy mieszkaniowej jednorodzinnej w Wierzycach, działka nr ewid. 204/3,204/6.

### ROZDZIAŁ I

#### Przepisy ogólne

##### §2

1. Miejscowy plan zagospodarowania przestrzennego terenów zabudowy mieszkaniowej jednorodzinnej w Wierzycach opracowany jest dla części obszarów oznaczonych na mapie zasadniczej Wierzyce, ark (sekcja) 1/423-214-061i 062 numerem ewidencyjnym 204/3 i 204/6 skala 1:1000.
2. Obszar opracowania planu, o którym mowa w ust. 1 obejmuje teren o powierzchni 2,63 ha.

##### §3

Przedmiotem ustaleń planu są:

- 1) Tereny zabudowy mieszkaniowej, oznaczone na rysunku planu symbolem M.
- 2) Tereny zabudowy mieszkaniowo-usługowej oznaczone na rysunku planu symbolem MU.
- 3) Tereny dróg dojazdowych wewnętrznych, oznaczone na rysunku planu symbolami KDw.
- 4) Zasady obsługi infrastruktury technicznej.

##### §4

1. Integralną częścią planu jest rysunek planu w skali 1:1000, stanowiący załącznik do niniejszej uchwały.
2. Następujące oznaczenia graficzne są obowiązującymi ustaleniami planu:
  - 1) linie rozgraniczające tereny o różnym sposobie użytkowania,
  - 2) nieprzekraczalna linia zabudowy,
  - 3) tereny dróg dojazdowych wewnętrznych, oznaczone symbolem KDw,
  - 4) strefa ochronna w odległości 3,0 m od skrajnych przewodów linii energetycznej 0,4 kV.

##### §5

Ilekróć w dalszych ustaleniach niniejszej uchwały jest mowa o:

1. **planie** – należy przez to rozumieć ustalenia planu, o którym mowa w §1 niniejszej uchwały,
2. **uchwale** – należy przez to rozumieć niniejszą uchwałę Rady Gminy Łubowo,
3. **rysunku planu** – należy przez to rozumieć rysunek planu na mapie w skali 1:1000,
4. **przeznaczeniu podstawowym** – należy przez to rozumieć takie przeznaczenie, które powinno przeważać na obszarze w obrębie linii rozgraniczających, określone symbolem,
5. **przeznaczeniu dopuszczalnym** – należy przez to rozumieć rodzaje przeznaczenia, które uzupełniają lub wzbogacają przeznaczenie podstawowe,
6. **inwestycjach mogących pogorszyć stan środowiska** – należy przez to rozumieć inwestycje wymienione w „Rozporządzeniu Ministra Ochrony Środowiska, Zasobów Naturalnych i Leśnictwa” z dnia 14 lipca 1998 r. §2,
7. **inwestycjach szczególnie szkodliwych dla środowiska** – należy przez to rozumieć inwestycje wymienione w „Rozporządzeniu Ministra Ochrony Środowiska, Zasobów Naturalnych i Leśnictwa” z dnia 14 lipca 1998 r. §1.

### ROZDZIAŁ II

#### Przepisy szczegółowe

##### §6

1. Na terenach oznaczonych na rysunku planu symbolem M ustala się jako przeznaczenie podstawowe mieszkalnictwo jednorodzinne.
2. W stosunku do zabudowy na terenach, o których mowa w ust. 1 ustala się następujące wymagania:
  - 1) wysokość budynków do dwóch kondygnacji plus poddasze użytkowe, dach dwu- lub wielospadowy, kryty dachówką lub materiałem imitującym dachówkę,
  - 2) minimalizacja podpiwniczenia,
  - 3) dostosowanie bryły budynku do architektury regionalnej i lokalnych tradycji poprzez twórcze wykorzystanie detali architektonicznych.
3. W stosunku do zagospodarowania działki na terenach, o których mowa w ust. 1 ustala się, co następuje:
  - 1) zblokowanie na jednej granicy z sąsiadem funkcji uciążliwych typu: miejsca na odpady, kompostownik, wjazd do garażu. Druga granica zostaje wolna od zagospodarowania typu „gospodarczego”,
  - 2) dopuszcza się łączenie działek.
4. Jako przeznaczenie dopuszczalne na terenach, o których mowa w ust. 1 ustala się:
  - 1) budynek gospodarczo-garażowy o powierzchni nieprzekraczającej 40 m<sup>2</sup>, parterowy. Dach kryty dachówką lub

Odpis

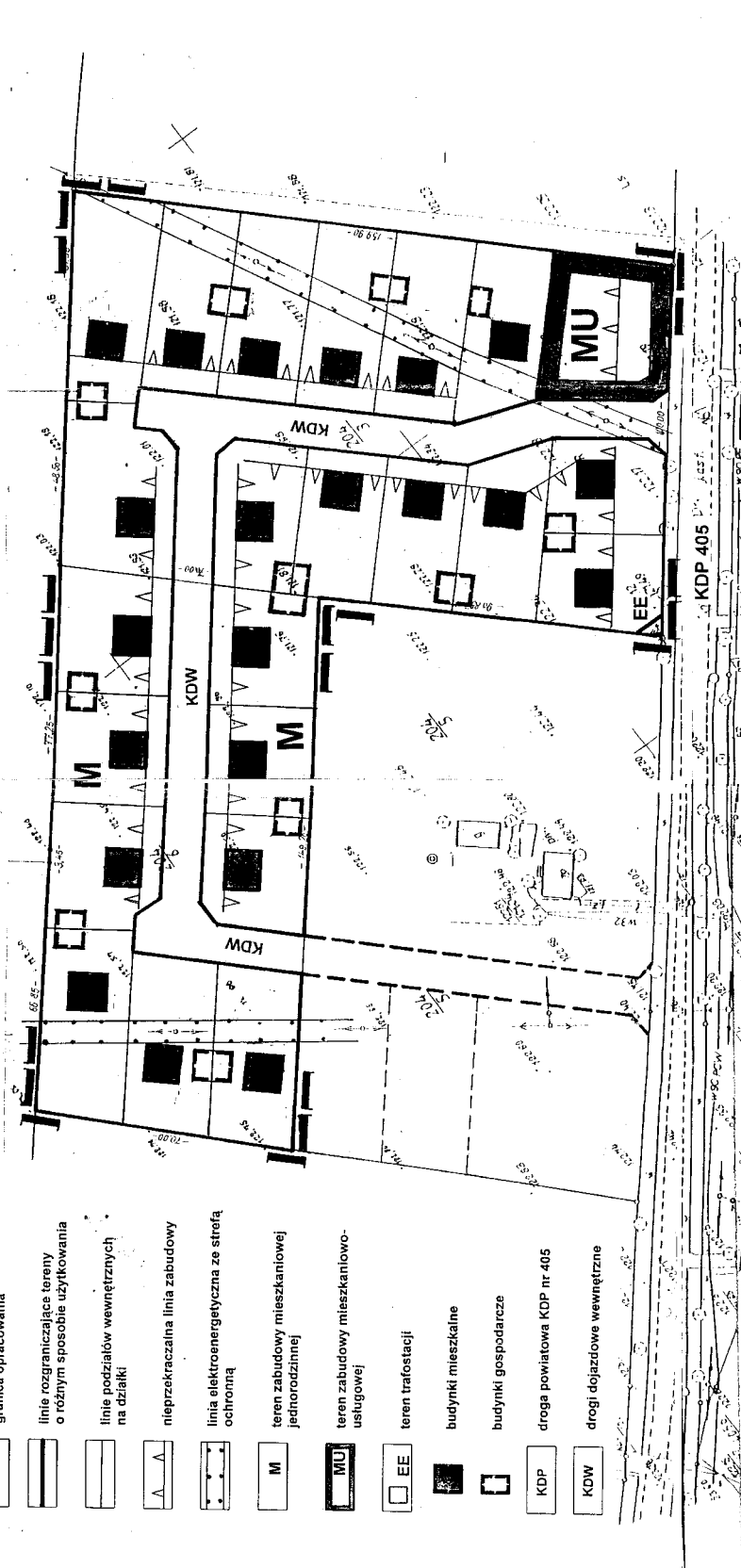
skala 1 : 1 000

**WIERYCE**  
**MIJSCOWY PLAN ZAGOSPODAROWANIA PRZESTRZENNEGO TERENÓW**  
**ZABUDOWY MIESZKANIOWEJ JEDNORODZINNEJ - działki nr ewid. 204/3 i 204/6**

Zmiana planu ogólnego zagospodarowania przestrzennego Gminy Lubowo  
Załącznik do Uchwały Nr .....  
Z dnia .....

**OZNACZENIA**

- granica opracowania
- linie rozgraniczające tereny o różnym sposobie użytkowania
- linie podziałów wewnętrznych na działki
- nieprzekraczalna linia zabudowy
- linia elektroenergetyczna ze strefą ochronną
- M teren zabudowy mieszkaniowej jednorodzinnej
- MU teren zabudowy mieszkaniowo-usługowej
- EE teren trafostacji
- budynek mieszkalny
- budynek gospodarczy
- KDP droga powiatowa KDP nr 405
- KOW drogi dojazdowe wewnętrzne



KRG: 518-272000 Dł. Z. 4549/2000  
Województwo: wielkopolskie  
Powiat: kaliszski  
Gmina: Lubowo  
Olasz: Wierzyce  
Os. 3: Sabotaz 423,23.14603 i 1625  
Przebieg: 204/3 Powierzchnia: 1,6007 ha  
Właściciel: Krzysztof Ziemiński 710  
K. 7. 45787 1 Magdalena Ziemińska 3/10  
Działka 204/6 Powierzchnia: 1,0360 ha  
Właściciel: Krzysztof Ziemiński i żona  
Magdalena Ziemińska  
A.k.z. Nr. Rep. A. 4908/00 z dnia 28.11.2000  
Stan aktualny na dzień 15 grudnia 2000.

REPRODUKACJA WZBROWNA

mgr inż. Józef Kisielowski  
ul. Świerzyńska 240/22 Lubowo  
tel. 69 13 99 127 M. 6.P.B.  
page: nr 69 13 99 127 M. 6.P.B.

Wskaznik ewid. osied. załącznik do regulaminu  
wielkopolskiego (Lubowo) dn. 17. 05. 1990.  
Powiat Kaliszski i Kanegraficzna:  
Ak. 37 ul. 3. 60. 3. Dł. U. Nr. 201

**AUTORZY:**

mgr inż. arch. MANFRED PIE  
upr. nr 770/08, Iwryca  
mgr MARIA KACZMAREK IO  
upr. nr 923/89  
inż. STEFAN DUTKOWIAK  
upr.-nr 1508  
oprac. graf. IWONA RACZKOWIAK

PLAN ZATWIERDZONY UCWAŁĄ  
RADY GMINY W LUBOWIE  
NR ... Z DNIA .....  
WOJEWÓDZTWA WIELKOPOLSKIEGO  
NR ... POZ. ... Z DNIA .....  
Plan opracowano na podstawie Uchwały Nr :  
XXV/177/2000 z dnia 28.12.2000r  
i XXII/157/2000 z dnia 29.09.2000  
Rady Gminy Lubowo

STAROSTA GNIEZNIENSKI  
Powiatowy Ośrodek Dokumentacji  
Geodezyjnej i Kartograficznej  
w Gnieźnie  
Wpisano do ewidencji w środku w  
nr 576 272000  
Podana prawa: art.12 i 14 ust. 2 ustawy z dnia  
17 maja 1998 r. Prawo Geodezyjne i Kartograficzne  
(Dz. U. Nr 20 poz. 163, Nr 43, poz. 247,  
z zmian Dz. U. z 1998 r. Nr 105, poz. 688)  
zgodnie z zapisami  
10. 01. 2001  
Gniezno .....  
Dokumentacja Geodezyjna i Kartograficzna  
Polskiego Państwa

materiałem imitującym dachówkę. Spadki dachów winny nawiązywać do spadku dachów budynków mieszkalnych. W przypadku łączenia budynków parami, spadki dachów winny być wzajemnie zharmonizowane,

- 2) lokalizację obiektów usługowych na warunkach określonych w ust. 2 oraz zachowanie zasady, by tereny przeznaczone pod te obiekty i urządzenia nie przekraczały 30% całości powierzchni działek.
5. Obiekty, o których mowa w ust. 4 pkt 2 mogą być: wbudowane, przybudowane lub wolnostojące.
6. Obiekty dopuszczone zgodnie z ust. 4 pkt 2 nie mogą należeć do grupy inwestycji szczególnie szkodliwych dla środowiska oraz do inwestycji mogących pogorszyć stan Środowiska.

#### §7

1. Ustala się teren zabudowy mieszkaniowo-usługowej oznaczony na rysunku planu symbolem M/U.
2. Na terenie, o którym mowa w ust. 1 obowiązują zasady zagospodarowania jak w §6 z wyjątkiem ust. 4 pkt 2.
3. Teren przeznaczony pod użytkowanie o którym mowa w ust. 1 nie może przekraczać 50% całości powierzchni działki.
4. Parkingi i garaże należy zlokalizować na terenie posesji na której obiekt będzie wznoszony.

#### §8

1. Ustala się obsługę komunikacyjną z drogi powiatowej KDP 405 oraz z dróg dojazdowych wewnętrznych oznaczonych symbolami KDw.
2. Wyznacza się dla ulic dojazdowych wewnętrznych KDw szerokość 10 m w liniach rozgraniczających.
3. Ustala się nieprzekraczalne linie zabudowy w odległości:
  - 6 m od linii rozgraniczających dróg dojazdowych wewnętrznych KDw,
  - 20 m od krawędzi jezdni drogi powiatowej KDP 405.
4. Ustala się strefę wolną od zabudowy w odległości po 3,0 m od przewodów skrajnych z każdej strony linii 0,4 kV.

#### §9

1. Projektowaną zabudowę należy podłączyć do istniejącego wodociągu wiejskiego.
2. Przewiduje się docelowo podłączenie zabudowy do sieci kanalizacyjnej. Do czasu zrealizowania kolektora z siecią, dopuszcza się odprowadzenie ścieków do szczelnych zbiorników zlokalizowanych na każdej działce.
3. Dla odprowadzenia ścieków opadowych przewiduje się rozwiązania indywidualne w postaci studni chłonnych lub odprowadzenie powierzchniowe na tereny zielone wokół domu.
4. W zakresie zaopatrzenia w ciepło preferuje się paliwa ekologiczne.
5. Odpady komunalne i komunalno-podobne gromadzić w granicach posesji w sposób umożliwiający zorganizowany wywóz na składowisko odpadów.
6. Zaopatrzenia w energię elektryczną z projektowanej stacji transformatorowej oznaczonej na rysunku planu symbolem EE.

#### §10

Traci moc Uchwała Nr V/34/94 Rady Gminy w Łubowie z dnia 2.12.1994 r. w sprawie zatwierdzenia miejscowego planu ogólnego zagospodarowania przestrzennego gminy Łubowo (Dz.Urz. Woj.Pozn. Nr 22 poz. 239 z dnia 8.12.1994 r.) w części sprzecznej z ustaleniami planu uchwalonymi niniejszą uchwałą.

#### §11

Wykonanie Uchwały powierza się Zarządowi Gminy Łubowo.

#### §12

Uchwała w sprawie niniejszego planu zagospodarowania przestrzennego wchodzi w życie po upływie 14 dni od dnia ogłoszenia w Dzienniku Urzędowym Województwa Wielkopolskiego.

Przewodniczący  
Rady Gminy  
(-) Krzysztof Zobel

## 815

### UCHWAŁA Nr XLII/402/2001 RADY GMINY SUCHY LAS

z dnia 26 kwietnia 2001 r.

**w sprawie miejscowego planu zagospodarowania przestrzennego na terenie działki o nr ewid. 626 w Suchym Lesie – zmiany planu ogólnego zagospodarowania przestrzennego gminy Suchy Las**

Na podstawie art. 18 ust. 2 pkt. 5 oraz art. 41 ust. 1 ustawy z dnia 8 marca 1990 r. o samorządzie gminnym (Dz.U. z 1996 r. nr 13, poz. 74 z późn.zm.), art. 26 ustawy z dnia 7 lipca 1994 r. o zagospodarowaniu przestrzennym (Dz.U. z 1999 r. nr 15, poz. 139 z późn.zm.), Rada Gminy Suchy Las uchwała, co następuje:

#### §1

1. Uchwała się miejscowy plan zagospodarowania przestrzennego na terenie działki o nr ewid. 626 w Suchym Lesie, stanowiący zmianę miejscowego planu ogólnego zagospodarowania przestrzennego gminy Suchy Las.
2. Integralną częścią uchwały jest rysunek planu, opracowany w skali 1:500, stanowiący załącznik do niniejszej uchwały.

## ROZDZIAŁ I Przepisy ogólne

### §2

Celem regulacji zawartych w ustaleniach planu jest wyznaczenie nowych funkcji dla terenu objętego planem, przy jednoczesnej ochronie interesów publicznych i lokalnych.

### §3

Przedmiotem ustaleń planu są:

- 1) tereny zabudowy magazynowo – usługowej, oznaczone na rysunku planu symbolem G,
- 2) tereny zieleni izolacyjnej leśnej, oznaczone na rysunku planu symbolem LS,
- 3) tereny urządzeń elektroenergetycznych, oznaczone na rysunku planu symbolem EE,
- 4) zasady obsługi zabudowy infrastrukturą techniczną,
- 5) zasady ochrony środowiska przyrodniczego i zdrowia ludzi,
- 6) zasady kształtowania sfery przestrzenno-wizualnej.

### §4

Następujące oznaczenia graficzne w rysunku planu są obowiązującymi ustaleniami planu:

- a) symbole oznaczające przeznaczenie terenów,
- b) linie rozgraniczające tereny o różnym przeznaczeniu i różnych sposobach zagospodarowania
- c) linie zabudowy – obowiązujące.

## ROZDZIAŁ II Przepisy szczegółowe

### §5.

Dla terenów zabudowy magazynowo – usługowej G ustala się:

1. Główną funkcją terenu są bazy, składy, magazyny, handel hurtowy;
2. Projektowane budynki muszą być sytuowane zgodnie z wyznaczonymi nieprzekraczalnymi liniami zabudowy – zgodnie z rysunkiem planu;
3. Maksymalna wysokość zabudowy do 10,0 m w kalenicy dachu;
4. Dachy jako płaskie lub pochyłe dwuspadowe o nachyleniu połaci dachowych do 25°;
5. Dopuszcza się stosowanie kombinacji dachów płaskich i pochyłych pod warunkiem zapewnienia wysokich walorów architektonicznych projektowanych obiektów,
6. Poziom posadowienia parteru budynku nie wyższy niż 0,5 m nad terenem;
7. Nieprzekraczalny maksymalny procent zabudowy terenu ustala się w wysokości 40%; wielkość placów manewrowych wynikać będzie z potrzeb inwestora;
8. Ustala się obowiązek zachowania pasa zieleni- zgodnie z rysunkiem planu;
9. Obsługę komunikacyjną planowanej zabudowy z istniejących dróg dojazdowych – ul. Szyszkowej;
10. Ustala się konieczność zabezpieczenia na działce odpowiedniej ilości miejsc parkingowych dla pracowników i klientów inwestora;
11. Wszelkie parkingi, place i dojazdy będą posiadały utwardzone nawierzchnie i zostaną wyposażone w system kanalizacji deszczowej.

### §6

Dla terenów zieleni izolacyjnej leśnej LS ustala się:

1. Wprowadza się obowiązek pozostawienia minimum 0,1 ha zieleni leśnej – zgodnie z rysunkiem planu.
2. Prowadzenie wycinki pielęgnacyjnej należy wykonywać zgodnie z zasadami określonymi przez Nadleśnictwo Lasów Państwowych.
3. Zgodnie z §272 ust. 6 Rozporządzenia Ministra Gospodarki Przestrzennej i Budownictwa z dnia 14 grudnia 1994 r. w sprawie warunków jakim powinny odpowiadać budynki i ich usytuowanie (Dz. U. z 1995 r. nr 10, poz. 46) – wyznacza się nieprzekraczalną linię zabudowy od terenów zieleni leśnej, oznaczonych w planie symbolem LS – w odległości 10,0 m.

### §7

Dla terenu urządzeń elektroenergetycznych EE ustala się:

1. Lokalizację projektowanej stacji transformatorowej typu konsumpcyjnego zgodnie z rysunkiem planu, zasilanej linią kablową lub napowietrzną SN-15 kV na podstawie warunków technicznych przyłącza, które wyda E.P.S.A. na etapie opracowania planu zagospodarowania terenu.
2. Dla obiektów stacji transformatorowej nie obowiązują wyznaczone linie zabudowy.

### §8.

W zakresie obsługi infrastrukturą techniczną ustala się:

- 1) Obowiązek wyposażenia całego terenu w infrastrukturę techniczną: wodociąg, kanalizację sanitarną i deszczową, energię elektryczną, gaz, telekomunikację na warunkach gwarantujących właściwy standard poziomu pracy, zgodnie z wymogami ochrony środowiska i higieny pracy:
  - a) zaopatrzenie w wodę – z sieć wodociągowej w ul. Szyszkowej,
  - b) kanalizacja sanitarna – docelowo ścieki sanitarne odprowadzić do projektowanej kanalizacji sanitarnej; dla ścieków technologicznych wymagane jest przyjęcie takiej technologii wstępnego oczyszczania ścieków na działce, która zapewni bardzo wysoki stopień redukcji zanieczyszczeń; tymczasowo dopuszcza się gromadzenie ścieków sanitarnych i podczyszczonych ścieków technologicznych w szczelnych zbiornikach bezodpływowych i wywóz do miejsc ich utylizacji,
  - c) kanalizacja deszczowa – odprowadzenie wód deszczowych nastąpi poprzez sieć kanalizacji deszczowej na działce do istniejącego kanału deszczowego na warunkach określonych przez Poznański Związek Spółek Wodnych, wody deszczowe muszą być bezwzględnie podczyszczone przed wprowadzeniem ich do kanału deszczowego,
  - d) sieć energetyczna – istniejąca linia napowietrzna SN-15 kV przebiegająca przez teren działki zostanie przełożona na koszt inwestora wzdłuż południowej i południowo-zachodniej granicy nieruchomości, po uzyskaniu odpowiednich uzgodnień z Zakładem Energetycznym,
  - e) sieć telefoniczna – podziemna, skablowana,
  - f) gromadzenie odpadów stałych w szczelnych pojemnikach zlokalizowanych na terenie posesji i wywóz do miejsc ich utylizacji.

Stwierdzam zgodność zapisu  
z oryginałem.

Suchy Las, dnia 27.04.2001r

Podpis *[Signature]*

MAPA ZASADNICZA  
Skala 1 : 500

Urząd Gminy Suchy Las

załącznik nr 14

do pisma PP 7325/Se/1/01



KERG. 804-253/2000  
Województwo: wielkopolskie  
Powiat: poznański  
Gmina: Suchy Las  
Obręb: Suchy Las  
Arkusz: 18 Sekcja: N2W1 - 95.2  
Działka 626  
Ks. wieczysta 3959  
Powierzchnia 0,3466 ha  
Właściciel Antoni Sabak i żona Małgorzata

REPRODUKCYJA ZABRONIONA  
WYKONAWCA:

GeoSzaN  
geodezja i szacowanie nieruchomości  
Hanna Kmieciak  
61-312 Poznań, ul. Wieprawska 49  
tel. 8-798-103

sprawił:  
mgr inż. Jerzy Kmieciak  
Geodeta uprawniony  
nr upr. 187/84

*[Signature]*  
podpis

Nie wyklucza się istnienia w terenie innych, nie wykazanych na niniejszej mapie urządzeń podziemnych, które nie były zgłoszone do inwentaryzacji

STAROSTA POZNAŃSKI

Powiatowy Ośrodek Dokumentacji  
Geodezyjnej i Kartograficznej  
w Poznaniu

Wpisano do ewidencji w ośrodku w dniu 1990 r.  
nr 51/14-4-16/91  
Podstawa: art. 12 i art. 40 ust. 2 ustawy z dnia 17.05.1989 r.  
Prawo geodezyjne i kartograficzne  
(Dz.U. Nr 30 poz. 165 i Nr 43 poz. 241)

Za zgodności z oryginałem

Poznań, 19.07.2000 r.

Wazekie trwale obrotu budowlane podlegają wytyczeniu przez jednostki wykonawstwa geodezyjnego (Ustawa z dnia 1.03.1989 r. - Prawo geodezyjne i kartograficzne (Art. 27 ust. 2 pkt 2 - Dz.U. Nr 30)

Stan aktualny na dzień: 17.07.2000 r.

- 2) Ustala się obowiązek stosowania dla celów grzewczych paliw gazowych i płynnych oraz promowanie nowych, niekonwencjonalnych źródeł energii.
- 3) Podstawę realizacji uzbrojenia technicznego stanowią będą projekty branżowe.

#### §9

Ustala się szczególne warunki zagospodarowania terenu w zakresie ochrony środowiska przyrodniczego i zdrowia ludzi.

Na terenie objętym planem zakazuje się lokalizacji obiektów (zgodnie z Rozporządzeniem Ministra Ochrony Środowiska, Zasobów Naturalnych i Leśnictwa z dnia 14 lipca 1998 r. – Dz.U. Nr 93, poz. 589): szczególnie szkodliwych dla środowiska i zdrowia ludzi lub innych, odpowiadających im zgodnie z przepisami obowiązującymi w momencie złożenia wniosku o ustalenie warunków zabudowy i zagospodarowania terenu.

#### §10

Ustala się szczególne warunki zagospodarowania terenu w zakresie kształtowania sfery przestrzenno-wizualnej:

- 1) Zabronione jest sytuowanie wszelkich obiektów budowlanych i urządzeń tymczasowych, które nie są ściśle związane lub kolidują z planowaną podstawową funkcją terenu.
- 2) Zakazuje się realizowania zabudowy substandardowej.

### ROZDZIAŁ III Przepisy końcowe

#### §11

Ustala się 25% stawkę, o której mowa w art. 36 ust. 3 ustawy z dnia 7 lipca 1994 r. o zagospodarowaniu przestrzennym, służącą naliczeniu jednorazowej opłaty z tytułu wzrostu wartości nieruchomości, określoną w związku z uchwaleniem planu.

#### §12

Na obszarze objętym niniejszą uchwałą tracą moc ustalenia miejscowego planu ogólnego zagospodarowania przestrzennego gminy Suchy Las, uchwalonego Uchwałą Nr XV/84/94 Rady Gminy Suchy Las z dnia 9.12.1994 r.

#### §13

Wykonanie niniejszej uchwały powierza się Zarządowi Gminy Suchy Las.

#### §14

Uchwała wchodzi w życie po upływie 14 dni od daty ogłoszenia w Dzienniku Urzędowym Województwa Wielkopolskiego.

Przewodniczący  
Rady Gminy Suchy Las  
(-) mgr Grażyna Głowacka

## 816

### UCHWAŁA Nr XLII/403/2001 RADY GMINY SUCHY LAS

z dnia 26 kwietnia 2001 r.

**w sprawie miejscowego planu zagospodarowania przestrzennego w miejscowości Złotkowo na terenie działek o nr ewid. 33/2, 34/7, 34/8 – zmiany miejscowego planu ogólnego zagospodarowania przestrzennego gminy Suchy Las**

Na podstawie art. 18 ust. 2 pkt. 5 oraz art. 41 ust. 1 ustawy z dnia 8 marca 1990 r. o samorządzie gminnym (Dz.U. z 1996 r. nr 13, poz. 74 z późn.zm.), art. 26 ustawy z dnia 7 lipca 1994 r. o zagospodarowaniu przestrzennym (Dz.U. z 1999 r. nr 15, poz. 139 z późn.zm.), Rada Gminy Suchy Las uchwała, co następuje:

#### §1.

1. Uchwała się miejscowy plan zagospodarowania przestrzennego w miejscowości Złotkowo, na terenie działek o nr ewid. 33/2, 34/7, 34/8, stanowiący zmianę miejscowego planu ogólnego zagospodarowania przestrzennego gminy Suchy Las.
2. Integralną częścią uchwały jest rysunek planu, opracowany w skali 1:1000, stanowiący załącznik do niniejszej uchwały.

### ROZDZIAŁ I Przepisy ogólne

#### §2

Celem regulacji zawartych w ustaleniach planu jest wyznaczenie nowych funkcji dla terenu objętego planem, przy jednoczesnej ochronie interesów publicznych i lokalnych.

#### §3

Przedmiotem ustaleń planu są:

- 1) tereny aktywizacji gospodarczej, oznaczone na rysunku planu symbolem G, G/U,
- 2) tereny urządzeń obsługi komunikacji kołowej, oznaczone na rysunku planu symbolem KS,
- 3) tereny zieleni leśnej, oznaczone na rysunku planu symbolem LS,

- 4) tereny komunikacji kołowej, oznaczone na rysunku planu symbolem KD, KDK
- 5) tereny urządzeń elektroenergetycznych, oznaczone na rysunku planu symbolem EE,
- 6) zasady obsługi zabudowy infrastrukturą techniczną,
- 7) zasady ochrony środowiska przyrodniczego i zdrowia ludzi,
- 8) zasady kształtowania sfery przestrzenno-wizualnej.

#### §4

Następujące oznaczenia graficzne w rysunku planu są obowiązującymi ustaleniami planu:

- a) symbole oznaczające przeznaczenie terenów,
- b) linie rozgraniczające tereny o różnym przeznaczeniu i różnych sposobach zagospodarowania,
- c) linie zabudowy – obowiązujące i nieprzekraczalne,
- d) klasyfikacja ulic, szerokość linii rozgraniczających ulic, odległość linii zabudowy.

## ROZDZIAŁ II

### Przepisy szczegółowe

#### §5

Dla terenów aktywizacji gospodarczej G ustala się:

1. Główną funkcją terenu jest: przemysł, rzemiosło produkcyjne, drobna wytwórczość, handel hurtowy, bazy, składy i magazyny.
2. Ustala się możliwość innego wydzielenia terenu oznaczonego symbolem G niż zaproponowany w planie, w zależności od potrzeb inwestorów.
3. Projektowane budynki muszą być sytuowane zgodnie z wyznaczonymi nieprzekraczalnymi liniami zabudowy – zgodnie z rysunkiem planu.
4. W przypadku realizacji pkt. 2 nieprzekraczalne linie zabudowy należy wyznaczyć w odległości 6,0 m od południowej granicy terenu, północna nieprzekraczalna linia zabudowy, wyznaczona w odległości 7,0 m. od granicy działki, pozostaje bez zmian. Na terenie między północną granicą działki a nieprzekraczalną linią zabudowy zaleca się utworzenie pasa zieleni, łącznie z możliwością urządzenia miejsc parkingowych.
5. Maksymalna wysokość zabudowy do 10,0 m w kalenicy dachu.
6. Preferowane rozwiązanie dachów jako płaskie lub pochyłe dwuspadowe o nachyleniu połaci dachowych do 25°.
7. Dopuszcza się stosowanie kombinacji dachów płaskich i pochyłych pod warunkiem zapewnienia wysokich walorów architektonicznych projektowanych obiektów.
8. Poziom posadowienia parteru budynku nie wyższy niż 0,5 m nad terenem.
9. Nieprzekraczalny maksymalny procent zabudowy terenu ustala się w wysokości 50%; wielkość placów manewrowych wynikać będzie z potrzeb inwestora.
10. Zaleca się zrealizowanie pasów zieleni wysokiej i krzewiastej od strony wschodniej – drogi dojazdowej biegnącej poza granicami planu.

#### §6

Dla terenów aktywizacji gospodarczej G/U ustala się:

1. Główną funkcją terenu są biura, administracja, pracowniczce obiekty socjalne, obiekty warsztatowe – związane z działalnością inwestora.

2. Projektowane budynki muszą być sytuowane zgodnie z wyznaczonymi nieprzekraczalnymi liniami zabudowy – zgodnie z rysunkiem planu.
3. Maksymalna wysokość zabudowy do 10,0 m w kalenicy dachu.
4. Preferowane rozwiązanie dachów jako płaskie lub pochyłe dwuspadowe o nachyleniu połaci dachowych 25°.
5. Dopuszcza się stosowanie kombinacji dachów płaskich i pochyłych pod warunkiem zapewnienia wysokich walorów architektonicznych projektowanych obiektów.
6. Poziom posadowienia parteru budynków nie wyższy niż 0,5 m nad terenem, przy czym dla budynków warsztatowych – 0,1 m nad terenem.
7. Nieprzekraczalny maksymalny procent zabudowy terenu ustala się w wysokości 50%.
8. Zgodnie z §272 ust. 6 Rozporządzenia Ministra Gospodarki Przestrzennej i Budownictwa z dnia 14 grudnia 1994 r. w sprawie warunków jakim powinny odpowiadać budynki i ich usytuowanie (Dz.U. z 1995 r. nr 10, poz. 46) – wyznacza się nieprzekraczalną linię zabudowy od terenów zieleni leśnej, oznaczonych w planie symbolem LS – w odległości 10,0 m.

#### §7

Dla terenów zieleni leśnej LS ustala się:

1. Należy pozostawić istniejące tereny zieleni leśnej z możliwością wprowadzenia dodatkowych nasadzeń podnoszących walory obszaru.
2. Prowadzenie wycinki pielęgnacyjnej może się odbywać zgodnie z zasadami określonymi przez Nadleśnictwo Lasów Państwowych.

#### §8

Dla terenu urządzeń obsługi komunikacji samochodowej KS ustala się:

1. Zakłada się realizację parkingu dla samochodów ciężarowych z naczepami typu TIR, zgodnie z potrzebami inwestora;
2. Należy zrealizować pas zieleni – wyłącznie zimozielonej – wysokiej i krzewiastej o szerokości 5,0 m wzdłuż granic terenu – zgodnie z rysunkiem planu.

#### §9

Dla terenu urządzeń elektroenergetycznych EE ustala się:

1. Lokalizację projektowanej stacji transformatorowej typu konsumpcyjnego zgodnie z rysunkiem planu, zasilanej linią kablową lub napowietrzną SN-15 kV na podstawie warunków technicznych przyłącza, które wyda E.P.S.A. na etapie opracowania planu zagospodarowania terenu.
2. Dla obiektów stacji transformatorowej nie obowiązują wyznaczone linie zabudowy.

#### §10

Dla terenów komunikacji ustala się:

- 1) Obsługę komunikacyjną planowanej zabudowy – z drogi dojazdowej oznaczonej symbolem O1 KD oraz z drogi dojazdowej położonej po południowo – wschodniej stronie poza granicami planu.
- 2) Nie planuje się bezpośrednich wyjazdów z posesji na drogę krajową nr 11.  
Na terenie oznaczonym na rysunku planu symbolem KDK-11 planowana jest dobudowa drugiej jezdni do w/w drogi krajowej.



- Włączenie drogi 01 KD w drogę krajową nr 11 nastąpi poprzez istniejące skrzyłowanie z ul. Pawłowicką.
- 3) Ustala się nieprzekraczalne linie zabudowy:
    - a) od krawędzi jezdni drogi krajowej nr 11:
      - 25 m dla zabudowy nie przeznaczonej na pobyt ludzi,
      - 50 m dla obiektów jednokondygnacyjnych przeznaczonych na pobyt ludzi,
      - 70 m dla obiektów wielokondygnacyjnych przeznaczonych na pobyt ludzi,
    - b) 15 m od linii rozgraniczającej ulicy dojazdowej 01 KD.
  - 4) Tereny komunikacji stanowią przestrzeń do realizacji urządzeń podziemnych, z wyjątkiem pasa drogowego drogi krajowej nr 11.
  - 5) Ustala się konieczność zabezpieczenia na działce odpowiedniej ilości miejsc parkingowych dla pracowników i klientów inwestora.
  - 6) Wszelkie parkingi, place i dojazdy będą posiadały utwardzone nawierzchnie i zostaną wyposażone w system kanalizacji deszczowej.

#### § 11

W zakresie obsługi infrastrukturą techniczną ustala się:

- 1) Obowiązek wyposażenia całego terenu w infrastrukturę techniczną: wodociąg, kanalizację sanitarną i deszczową, energię elektryczną, gaz, telekomunikację na warunkach gwarantujących właściwy standard poziomu pracy, zgodnie z wymogami ochrony środowiska i higieny pracy:
  - a) zaopatrzenie w wodę – z wodociągu w ul. Pawłowickiej,
  - b) kanalizacja sanitarna – przewidzianą do realizacji sieć kanalizacji sanitarnej należy kolektorem doprowadzić do projektowanej oczyszczalni ścieków w północnej części wsi Złotkowo; dla ścieków technologicznych wymagane jest przyjęcie takiej technologii wstępnego oczyszczania ścieków na działce, która zapewni bardzo wysoki stopień redukcji zanieczyszczeń; tymczasowo dopuszcza się gromadzenie ścieków sanitarnych i podczyszczonych ścieków technologicznych w szczelnych zbiornikach bezodpływowych i wywóz do miejsc ich utylizacji,
  - c) kanalizacja deszczowa – odprowadzenie wód deszczowych nastąpi poprzez sieć kanalizacji deszczowej na działce do projektowanych kanałów deszczowych w drodze dojazdowej 01 KD, do czasu realizacji sieci kanalizacji deszczowej wody opadowej należy zagospodarować we własnym zakresie na terenie działki nie naruszając interesu osób trzecich;
  - d) sieć energetyczna – istniejąca linia napowietrzna SN-15 kV przebiegająca przez teren działki zostanie przełożona na północno-zachodnią granicę nieruchomości, po uzyskaniu odpowiednich uzgodnień z Zakładem Energetycznym;
  - e) sieć telefoniczna – podziemna, skablowana,
  - f) odpady stałe należy gromadzić w szczelnych pojemnikach, zlokalizowanych na terenie zakładu i wywozić do miejsc ich utylizacji;
- 2) Ustala się obowiązek stosowania dla celów grzewczych paliw gazowych i płynnych oraz promowanie nowych, niekonwencjonalnych źródeł energii.
- 3) Dla infrastruktury technicznej nie związanej z funkcjonowaniem drogi nr 11 należy zarezerwować teren poza pasem drogi krajowej.

- 4) Podstawę realizacji uzbrojenia technicznego stanowią będą projekty branżowe, które w zakresie przyłączy wymagają uzgodnienia z Jednostką Wojskową ze względu na przebieg wojskowego doziemnego kabla telekomunikacyjnego.

#### § 12

Ustala się szczególne warunki zagospodarowania terenu w zakresie ochrony środowiska przyrodniczego i zdrowia ludzi:

- 1) Na terenie objętym planem zakazuje się lokalizacji obiektów (zgodnie z Rozporządzeniem Ministra Ochrony Środowiska, Zasobów Naturalnych i Leśnictwa z dnia 14 lipca 1998 r. – Dz.U. Nr 93, poz. 589): szczególnie szkodliwych dla środowiska i zdrowia ludzi lub innych, odpowiadających im zgodnie z przepisami obowiązującymi w momencie złożenia wniosku o ustalenie warunków zabudowy i zagospodarowania terenu.
- 2) Uciążliwości wszelkich obiektów zlokalizowanych na terenie objętym planem nie mogą przekraczać granic tego terenu.

#### § 13

Ustala się szczególne warunki zagospodarowania terenu w zakresie kształtowania sfery przestrzenno-wizualnej:

- 1) Zabronione jest sytuowanie wszelkich obiektów budowlanych i urządzeń tymczasowych, które nie są ściśle związane lub kolidują z planowaną podstawową funkcją terenu;
- 2) Zakazuje się realizowania zabudowy substandardowej;
- 3) Szczególnego potraktowania pod względem architektonicznym wymagają obiekty od strony drogi krajowej nr 11;
- 4) Wewnętrzne przestrzenie publiczne należy wyposażać w obiekty małej architektury oraz zieleni towarzyszącą, o ile pozwalają na to względy technologiczne.

### ROZDZIAŁ III Przepisy końcowe

#### § 14

Ustala się 25% stawkę, o której mowa w art. 36 ust. 3 ustawy z dnia 7 lipca 1994 r. o zagospodarowaniu przestrzennym, służącą naliczeniu jednorazowej opłaty z tytułu wzrostu wartości nieruchomości w związku z uchwaleniem planu.

#### § 15

Na obszarze objętym niniejszą uchwałą tracą moc ustalenia miejscowego planu ogólnego zagospodarowania przestrzennego gminy Suchy Las, uchwalonego Uchwałą Nr XV/84/94 Rady Gminy Suchy Las z dnia 9.12.1994 r.

#### § 16

Wykonanie niniejszej uchwały powierza się Zarządowi Gminy Suchy Las.

#### § 17

Uchwała wchodzi w życie po upływie 14 dni od daty ogłoszenia w Dzienniku Urzędowym Województwa Wielkopolskiego.

Przewodniczący  
Rady Gminy Suchy Las

(-) mgr Grażyna Głowacka

Stwierdzam zgodność opisu  
z oryginałem.  
Suchy Las, dnia 27.04.2001r.

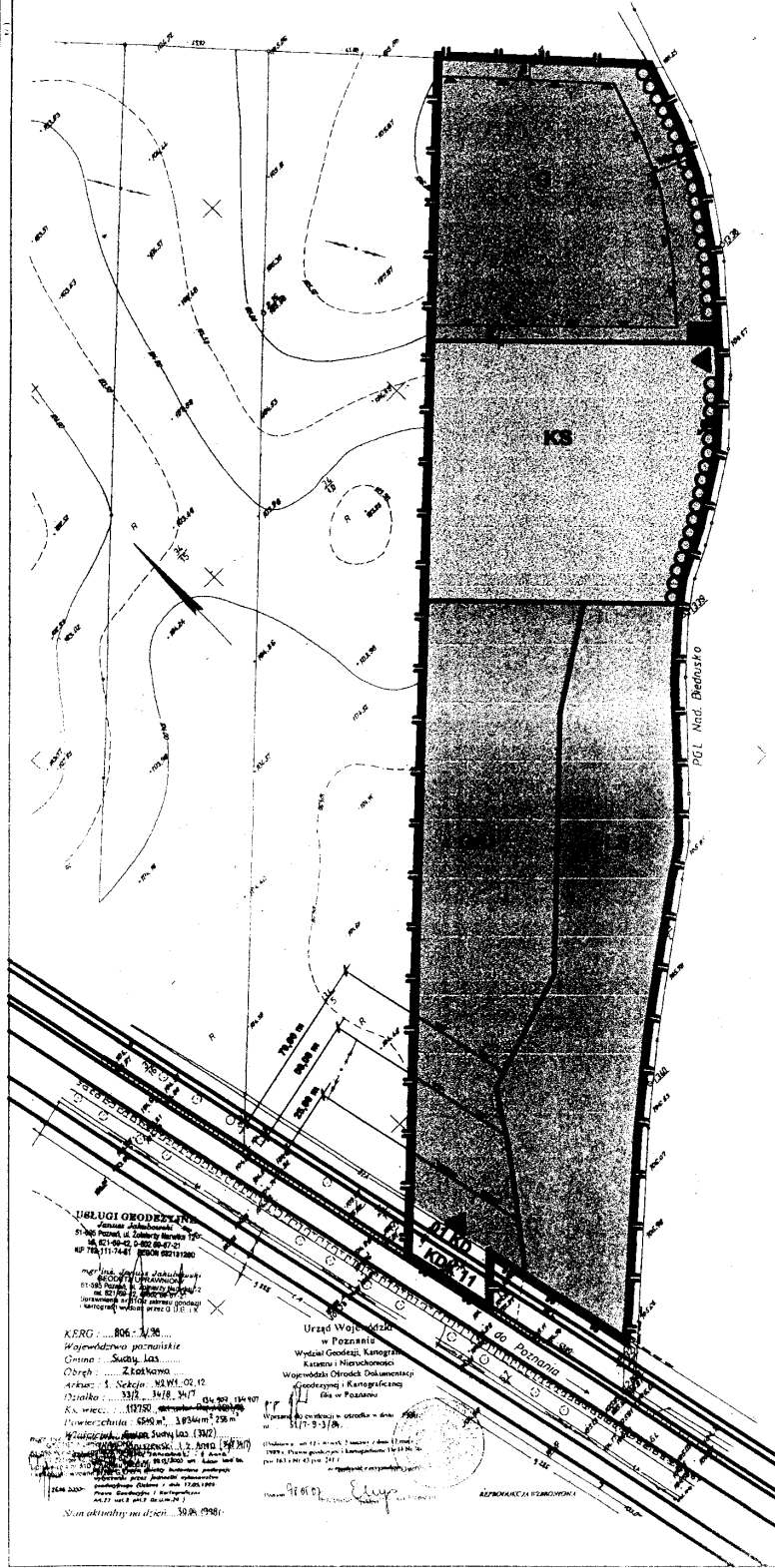
Podpis *[Signature]*

Urząd Gminy Suchy Las

załącznik nr 14

do pisma PP - 7325/Pn/1/01

**MIEJSOWY PLAN ZAGOSPODAROWANIA PRZESTRZENNEGO W MIEJSCOWOŚCI ŻŁOTKOWO  
NA TERENIE DZIAŁEK O NUMERZE EWIDENCYJNYM 33/2, 34/7, 34/8  
- ZMIANA PLANU OGÓLNEGO ZAGOSPODAROWANIA PRZESTRZENNEGO GMINY SUCHY LAS.**  
SKALA 1:2500



PRZEWODNICZĄCY  
Rady Gminy Suchy Las

*[Signature]*  
mgr Grażyna Głowacka

ZALĄCZNIK  
DO UCHWAŁY NR XLII/403/2001  
RADY GMINY SUCHY LAS  
Z DNIA 26.04.2001r.

PLAN OPRACOWANY NA PODSTAWIE  
UCHWAŁY NR XXVII/257/2000  
RADY GMINY SUCHY LAS  
Z DNIA 1 CZERWCA 2000 R.

**LEGENDA**

- |  |  |
|--|--|
|  | GRANICA ZATWIERDZENIA PLANU  |
|  | LINIA ROZGRANICZAJĄCA TERENY O RÓŻNYCH SPOSOBACH ZAGOSPODAROWANIA I RÓŻNYCH FUNKCJACH          |
|  | NIEMPRZEGRANICZALNA LINIA ZABUDOWY OBIEKTÓW NIEMPRZEZNACZONYCH NA POBYT LUDZI                  |
|  | NIEMPRZEGRANICZALNA LINIA ZABUDOWY OBIEKTÓW JEDNOKONDYGNACYJNYCH PRZEZNACZONYCH NA POBYT LUDZI |
|  | NIEMPRZEGRANICZALNA LINIA ZABUDOWY OBIEKTÓW WIELOKONDYGNACYJNYCH PRZEZNACZONYCH NA POBYT LUDZI |
|  | TERENY AKTYWIZACJI GOSPODARZEJ   |
|  | TERENY AKTYWIZACJI GOSPODARZEJ Z UŚLUGAMI  |
|  | TEREN PARKINGU   |
|  | LAS  |
|  | ZIELEŃ IZOLACYJNA  |
|  | TERENY URZĄDZEŃ ELEKTROENERGETYCZNYCH  |
|  | DROGA DOJAZDOWA - BIERWOBWA  |
|  | DROGA KRAJOWA  |
|  | WIAZD  |

PRACOWNIA PROJEKTOWA  
JUDYTA I MICHAŁ HESS  
61-803 POZNAŃ, UL. ŚW. MARCIN 8/8  
TEL. 853-10-48

AUTORZY OPRACOWANIA	PODPIS
MGR ELEONORA RYBCZYŃSKA	<i>[Signature]</i>
MGR INŻ. ARCH. JUDYTA HESS	

## 817

### UCHWAŁA Nr 263/2001 RADY MIEJSKIEJ W KŁODAWIE

z dnia 27 lutego 2001 r.

#### zmieniająca uchwałę w sprawie opłaty targowej

Na podstawie art. 18 ust. 2 pkt. 8 i art. 40 ust. 1 ustawy z dnia 8 marca 1990 r. o samorządzie gminnym (Dz.U. z 1996 r. Nr 13, poz. 74 ; Nr 58, poz. 261; Nr 106, poz. 496; Nr 132, poz. 622, z 1997 r. Nr 9, poz. 43; Nr 106, poz. 679, Nr 107, poz. 686; Nr 113, poz. 734; Nr 123, poz. 775, z 1998 r. Nr 155, poz. 1014, Nr 162, poz. 1126; z 2000 r. Nr 26, poz. 306; Nr 48, poz. 552; Nr 62, poz. 718; Nr 88, poz.985, Nr 91, poz. 1009, Nr 95, poz. 1041) oraz art. 19 pkt. 2 ustawy z dnia 12 stycznia 1991 r. o podatkach i opłatach lokalnych (Dz.U. Nr 9, poz. 31, Nr 101, poz. 444, z 1992 Nr 21, poz. 86, z 1994 r. Nr 122, poz. 600 i z 1996 r. Nr 91, poz. 409 i Nr 149, poz. 704 oraz z 1997 r. Nr 5, poz. 24, nr 107, poz. 689, i Nr 121, poz. 770, Nr 123, poz. 780., z 1998 r. Nr 106, poz. 668, Nr 150, poz. 983 i Nr 160, poz. 1058, z 2000 r. Nr 88, poz. 983 i Nr 95, poz. 1041) oraz §1 pkt. 4 lit. a rozporządzenia Ministra Finansów z dnia 28 listopada 2000 r. w sprawie wykonania niektórych przepisów ustawy o podatkach i opłatach lokalnych (Dz.U. Nr 105, poz. 1115) Rada Miejska w Kłodawie uchwala się, co następuje:

#### §1

W uchwale Nr 230/2000 Rady Miejskiej w Kłodawie z dnia 19 grudnia 2000 r. w sprawie opłaty targowej §3 otrzymuje brzmienie:

„§3.

Zarządza się pobór opłaty targowej w drodze inkasa i powierza się pobór Urzędowi Miasta i Gminy w Kłodawie”.

#### §2

Wykonanie uchwały powierza się Zarządowi Miejskiemu.

#### §3

Uchwała wchodzi w życie z dniem ogłoszenia w Dzienniku Urzędowym Województwa Wielkopolskiego.

Przewodniczący  
Rady Miejskiej

(-) Antoni Sikorski

## 818

### UCHWAŁA Nr XVII/157/01 RADY GMINY W WILCZYNIIE

z dnia 28 lutego 2001 r.

#### w sprawie zmiany uchwały Nr XVI/142/00 Rady Gminy z dnia 21 grudnia 2000 r. w sprawie opłaty administracyjnej

Na podstawie art. 18 ust. 2 pkt 8 ustawy z dnia 8 marca 1990 r. o samorządzie gminnym (Dz.U. z 1996 r. Nr 13, poz. 74 z późn.zm.) oraz art. 18 i 19 pkt 1 lit c ustawy z dnia 12 stycznia 1991 r. o podatkach i opłatach lokalnych (Dz.U. Nr 9, poz. 31 z późn.zm.) oraz §1 pkt 4 lit. c rozporządzenia Ministra Finansów z dnia 28 listopada 2000 r. w sprawie wykonania niektórych przepisów ustawy o podatkach i opłatach lokalnych (Dz.U. Nr 105, poz. 1115/ Rada Gminy uchwala, co następuje:

#### §1

Dokonać następujących zmian uchwały Nr XVI/142/00 Rady Gminy z dnia 21 grudnia 2000 r. w sprawie opłaty administracyjnej:

1. W §1 pkt 1 po wyrażeniu „od sporządzenia testamentu” dodaje się słowa: „przez Wójta lub Sekretarza Gminy”.
2. Skreśla się treść §1 pkt 2 i 3 tej uchwały w całości, a punkty 4 i 5 tego paragrafu otrzymują numery odpowiednio 2 i 3.

#### §2

Wykonanie uchwały powierza się Zarządowi Gminy.

#### §3

Uchwała podlega ogłoszeniu w sposób zwyczajowo przyjęty na terenie Gminy.

#### §4

Uchwała wchodzi w życie po upływie 14 dni od daty jej ogłoszenia w Dzienniku Urzędowym Województwa Wielkopolskiego.

Przewodnicząca  
Rady Gminy  
(-) Jadwiga Kujawa

## 819

### UCHWAŁA Nr XVIII/119/2001 RADY MIEJSKIEJ W PRZEDCZU

z dnia 1 marca 2001 roku

#### w sprawie zmian w statucie Miasta Przedecz

Na podstawie art. 18 ust. 2 pkt. 1, art. 22 ust. 2 i art. 40 ust. 2 pkt. 1 ustawy o samorządzie gminnym (Dz.U. z 1996 r. Nr 13, poz. 74 z późn.zm.) Rada Miejska w Przedczu uchwała, co następuje:

#### §1

W statucie Miasta Przedecz uchwalonym przez Radę Miejską w Przedczu uchwałą Nr XXI/100/96 z dnia 30 września 1996 r. (Dz.Urz. Woj. Konińskiego Nr 58, poz. 199) wprowadza się następujące zmiany  
dotychczasowy tytuł: „Statut Miasta Przedecz” zamienia się na: „Statut Miasta i Gminy Przedecz”.

#### §2

Ilekroć w statucie jest mowa o:  
1) Urzędzie Miejskim w Przedczu

- 2) pracownikach Urzędu Miejskiego w Przedczu należy przez to rozumieć odpowiednio:  
1) Urząd Miasta i Gminy Przedecz  
2) pracowników Urzędu Miasta i Gminy Przedecz.

#### §3

Wykonanie uchwały powierza się Zarządowi Miasta.

#### §4

Uchwała wchodzi w życie po 14 dniach od ogłoszenia w Dzienniku Urzędowym Województwa Wielkopolskiego.

Przewodniczący  
Rady Miejskiej  
(-) *Anna Szczepaniak*

## 820

### UCHWAŁA Nr XVIII/121/2001 RADY MIEJSKIEJ W PRZEDCZU

z dnia 1 marca 2001 r.

#### w sprawie połączenia jednostek kultury

Na podstawie art. 18 ust. 2 pkt 9 lit. h, art. 40 ust. 2 pkt. 2 ustawy z dnia 8 marca 1990 r. o samorządzie gminnym (Dz.U. z 1996 r. Nr 13 poz.74 z późn.zm.) w związku z art. 9 ust. 1, art. 11, 13, ust. 1 i art. 19 ustawy z dnia 25 października 1991 r. o organizowaniu i prowadzeniu działalności kulturalnej (Dz.U. z 1997 r. Nr 110 poz. 721 z późn.zm.) – Rada Miejska w Przedczu uchwała, co następuje:

#### §1

Z dniem 1 maja 2001 r. dokonać połączenia Miejskiego Ośrodka Kultury w Przedczu utworzonego uchwałą nr XI/37/76 z dnia 22 czerwca 1976 r. Rady Narodowej Miasta i Gminy w Przedczu z Muzeum Regionalnym w Przedczu utworzonego uchwałą XXIX/142/93 Rady Miejskiej w Przedczu z dnia 9 listopada 1993 r. (nie będącego instytucją kultury) w Miejsko-Gminny Ośrodek Kultury w Przedczu.

#### §2

Miejsko-Gminny Ośrodek Kultury w Przedczu jest domem kultury, posiada osobowość prawną, a jej siedzibą jest miasto Przedecz. Przedmiot działania jest następujący:

- upowszechnianie kultury,
- prowadzenie i tworzenie działalności kulturalnej,
- ochrona dóbr kultury,
- umożliwianie kontaktu ze zbiorami muzealnymi.

#### §3

Miejsko Gminny Ośrodek Kultury przyjmuje wszystkie zobowiązania, wierzytelności, majątek oraz pracowników łączonych jednostek kultury. Przejęcie nastąpi protokołem zdawczo-odbiorczym.

#### §4

Nowo utworzonej jednostce nadaje się statut w brzmieniu załącznika do niniejszej uchwały.

#### §5

Tracą moc uchwały:  
Nr XXIX/142/93 Rady Miejskiej w Przedczu z dnia 9 listopada 1993 r. w sprawie utworzenia Muzeum Regionalnego w Przedczu oraz nadania statutu, Nr XXV/117/93 Rady Miejskiej w Przedczu z dnia 28 kwietnia 1993 r. w sprawie uchwalenia statutu

Miejskiego Ośrodka Kultury w Przedczu, Nr XXXII/159/94 Rady Miejskiej w Przedczu z dnia 11 stycznia 1994 r. w sprawie zmian w statucie Miejskiego Ośrodka Kultury w Przedczu.

#### §6

Wykonanie uchwały powierza się Zarządowi Miasta.

#### §7

Uchwała wchodzi w życie po 14 dniach od ogłoszenia w Dzienniku Urzędowym Województwa Wielkopolskiego.

Przewodniczący  
Rady Miejskiej w Przedczu

(-) *Anna Szczepaniak*

## STATUT MIEJSKO-GMINNEGO OŚRODKA KULTURY W PRZEDCZU

### I. POSTANOWIENIA OGÓLNE

1. Miejsko-Gminny Ośrodek Kultury w Przedczu zwany dalej MGOK działa na podstawie:
  - ustawy z dnia 25 października 1991 r. o organizowaniu i prowadzeniu działalności kulturalnej (Dz.U. z 1997 r. Nr 110 poz. 721 z póź.zm.),
  - ustawy z dnia 8 marca 1990 r. o samorządzie gminnym (Dz.U. z 1996 r. Nr 13 poz. 74 z póź.zm.),
  - uchwały Nr XVIII/121/2001 z dnia 1 marca 2001 r. Rady Miejskiej w Przedczu,
  - niniejszego Statutu nadanego przez Radę Miejską w Przedczu
2. Siedzibą MGOK jest miasto Przedecz, a terenem działania miasto i gmina Przedecz.
3. Bezpośredni nadzór nad Miejsko-Gminnym Ośrodkiem Kultury sprawuje Zarząd Miasta Przedecz, a organem doradczym jest Centrum Kultury i Sztuki w Koninie.
4. MGOK jest miejsko-gminną instytucją kultury posiadającą osobowość prawną.

### II. CELE I ZADANIA MIEJSKO-GMINNEGO OŚRODKA KULTURY

1. Celem MGOK jest upowszechnianie kultury, prowadzenie działalności kulturalnej i muzealnej w warunkach samorządu lokalnego.
2. Podstawowe zadania MGOK:
  - współpraca z Biblioteką Miejską, Szkołą Podstawową Przedszkolem Miejskim i Towarzystwem Miłośników Przedcza,
  - organizowanie i prowadzenie kółek zainteresowań młodzieży,
  - organizowanie imprez okolicznościowych, rozrywkowych,
  - tworzenie warunków dla rozwoju amatorskiego ruchu artystycznego i prezentowanie jego dorobku,
  - zaspakajanie potrzeb oraz zainteresowań kulturalnych mieszkańców,

- tworzenie warunków dla rozwoju folkloru, a także rękodzieła ludowego i artystycznego,
  - ochrona dóbr kultury,
  - prowadzenie wystaw muzealiów,
  - współpraca z Państwową Służbą Konserwatorską,
  - gromadzenie i katalogowanie muzealiów.
3. MGOK może prowadzić działalność gospodarczą zbieżną z jego działalnością podstawową, a środki uzyskane przeznaczać wyłącznie na tą działalność.

### III. ZARZĄDZANIE I ORGANIZACJA MGOK

1. Organizatorem MGOK jako jednostki organizacyjnej gminy jest Rada Miejska.
2. Na czele MGOK stoi dyrektor, którego powołuje i odwołuje Zarząd Miasta, a jego bezpośrednim przełożonym jest Burmistrz.
3. Dyrektor zarządza MGOK, reprezentuje go na zewnątrz i jest za niego odpowiedzialny.
4. Dyrektor zatrudnia i zwalnia pracowników za zgodą Burmistrza.
5. Dyrektor odpowiada za bieżące i terminowe rozliczenie finansowe MGOK.
6. Organizację wewnętrzną MGOK określa regulamin organizacyjny nadany przez Dyrektora, skonsultowany z Zarządem.
7. Organem doradczym i opiniodawczym MGOK jest Rada Programowa, powołana Przez Radę Miejską w liczbie 5 członków.
  - a) w skład rady wchodzi:
    - inspektor ds. kultury UM,
    - przedstawiciele: Szkoły i Przedszkola,
    - przedstawiciel młodzieży,
    - przedstawiciel Rady Miejskiej,
  - b) Rada działa na podstawie regulaminu wewnętrznego.

### IV. MAJĄTEK I FINANSE MGOK

1. Majątek MGOK stanowi mienie komunalne.
2. Podstawą gospodarki finansowej MGOK jest roczny plan finansowy opracowany przez Dyrektora.
3. Plan zatwierdza Rada Miejska.
4. Wysokość dotacji przedmiotowych na działalność statutową ustala Rada Miejska, wyznacza ilość etatów.
5. Działalność MGOK jest finansowana:
  - a) z budżetu gminy – dotacja,
  - b) z wpływów uzyskiwanych z prowadzonej działalności
  - c) z darowizn.

### V. POSTANOWIENIA KOŃCOWE

1. Przekształcenie, połączenie lub likwidacja MGOK może nastąpić na podstawie uchwały Rady Miejskiej w trybie przewidzianej Ustawą „O organizowaniu i prowadzeniu działalności kulturalnej”.
2. MGOK używa pieczętki podłużnej w pełnym brzmieniu: „Miejsko Gminy Ośrodek Kultury w Przedczu”.
3. Zmiany w Statucie mogą być dokonywane w trybie właściwym dla jego nadania.

## 821

### UCHWAŁA Nr XVIII/123/2001 RADY MIEJSKIEJ W PRZEDCZU

z dnia 1 marca 2001 roku

#### w sprawie określenia zasad sprzedaży lokali mieszkalnych

Na podstawie art. 18 ust. 2 pkt. 9 lit. a i art. 40 ust. 2 pkt 3 ustawy z dnia 8 marca 1990 r. o samorządzie gminnym (Dz.U. z 1996 r. Nr 13, poz. 74 z póź.zm.) oraz art. 34 ust. 6, art. 68 ust. 1 pkt. 7 i art. 70 ust. 4 ustawy z dnia 21 sierpnia 1997 r. o gospodarce nieruchomościami (Dz.U. z 2000 r. Nr 46, poz. 543) – Rada Miejska w Przedczu uchwała, co następuje:

#### §1

Wyraża się zgodę na udzielanie bonifikat przy sprzedaży komunalnych lokali mieszkalnych (bloki).

#### §2

Wyraża się zgodę na udzielenie bonifikaty w wysokości 50% od ceny lokalu mieszkalnego ustalonej na podstawie wartości określonej przez rzeczoznawcę przy wykupie lokali mieszkalnych przez wszystkich lokatorów w tym budynku.

#### §3

Wyraża się zgodę na udzielenie bonifikaty w wysokości 40% od ceny lokalu mieszkalnego ustalonej na podstawie wartości

określonej przez rzeczoznawcę przy wykupie lokali mieszkalnych przez część lokatorów tego budynku.

#### §4

Dopuszcza się rozłożenie ceny sprzedaży lokalu mieszkalnego na wniosek nabywcy na 5 rat rocznych, płatnych przez okres nie dłuższy niż 4 lata przy oprocentowaniu rocznym w wysokości 20%.

Pierwsza rata płatna jest przed spisaniem aktu notarialnego.

#### §5

Wykonanie uchwały powierza się Zarządowi Miasta.

#### §6

Uchwała wchodzi w życie po upływie 14 dni od dnia ogłoszenia w Dzienniku Urzędowym Województwa Wielkopolskiego.

Przewodniczący  
Rady Miejskiej  
(-) *Anna Szczepaniak*

## 822

### UCHWAŁA Nr XXVI/158/01 RADY MIEJSKIEJ W RYCHWALE

z dnia 6 marca 2001 r.

#### zmieniająca uchwałę w sprawie opłaty targowej

Na podstawie art. 18 ust. 2 pkt. 8 i art. 40 ust. 1 ustawy z dnia 8 marca 1990 r. o samorządzie gminnym (Dz.U. z 1996 r. Nr 13, poz. 74 ze zmianami) oraz art. 19 pkt. 2 ustawy z dnia 12 stycznia 1991 r. o podatkach i opłatach lokalnych (Dz.U. Nr 9, poz. 31 ze zmianami) uchwała się, co następuje:

#### §1

W uchwale Nr XXIV/140/00 Rady Miejskiej w Rychwale z dnia 19 grudnia 2000 roku w sprawie opłaty targowej §2 otrzymuje brzmienie:

„§2.

1. Zarządza się pobór opłaty targowej w drodze inkasa.
2. Inkasentem jest Urząd Gminy i Miasta w Rychwale.”

#### §2

Wykonanie uchwały powierza się Zarządowi Gminy i Miasta.

#### §3

Uchwała wchodzi w życie po upływie czternastu dni od dnia ogłoszenia.

Przewodniczący  
Rady Miejskiej w Rychwale

(-) *Roman Drewniacki*

## 823

### UCHWAŁA Nr XXVIII/205/01 RADY GMINY W STRZAŁKOWIE

z dnia 21 marca 2001 r.

**w sprawie zmiany granic uchwały Nr VI/47/99 Rady Gminy w Strzałkowie z dnia 12.03.1999 r. w sprawie ustalenia sieci i granic obwodów szkół publicznych na terenie Gminy Strzałkowo**

Na podstawie art. 17 ust. 4 ustawy z dnia 7 września 1991 r. o systemie oświaty (tekst jednolity Dz.U. z 1996 r. Nr 67, poz. 329 ze zm.) art. 8 ust.1 ustawy z dnia 8 stycznia 1990 r. Przepisy wprowadzające reformę ustroju szkolnego (Dz.U. Nr 12, poz. 96) uchwała, co następuje:

#### §1

1. W §1 pkt. 1 Uchwały Nr VI/47/99 Rady Gminy w Strzałkowie z dnia 12.03.1999 r. w sprawie ustalenia sieci i granic obwodów szkół publicznych na terenie Gminy Strzałkowo skreśla się wyrazy: Brudzewo, Kokczyn I, Kokczyn II.
2. §1 pkt. 2 otrzymuje brzmienie:  
Szkoła Podstawowa w Wolce  
Do obwodu szkoły należą: Brudzewo, Chwałkowice, Chwałkowice Huby, Graboszewo, Gonice II, Góry, Kokczyn I, Kokczyn II, Kościanki, Krępkowo, Młodziejewice, Staw I, Staw II, Szemborowo, Unia, Uścięcin, Wólka.

#### §2

Uczniowie z Brudzewa, Kokczyn I, Kokczyn II, rocznik 1989 i rocznik 1990 w roku szkolnym 2001/02 oraz 2002/03 będą kontynuować naukę w Szkole Podstawowej w Strzałkowie.

#### §3

Wykonanie uchwały powierza się Zarządowi Gminy.

#### §4

Uchwała wchodzi w życie po upływie 14 dni od dnia ogłoszenia w Dzienniku Urzędowym Województwa Wielkopolskiego z mocą obowiązującą od 1.09.2001 r.

Przewodniczący  
Rady Gminy

(-) *Włodzimierz Musielak*

## 824

### UCHWAŁA Nr XXXI/164/2001 RADY GMINY W KOLE

z dnia 29 marca 2001 r.

**w sprawie zmiany uchwały Nr XXV/151/2001 Rady Gminy Koło z dnia 1 lutego 2001 r. w sprawie opłaty administracyjnej za czynności urzędowe z zakresu ewidencji działalności gospodarczej**

Na podstawie art.18 ust.2 pkt.8 i art. 40 ust.1 ustawy z dnia 8 marca 1990 roku o samorządzie gminnym (tekst jednolity Dz.U. Nr 13, poz.74 z 1996 r. z późn.zm.) i art. 4 ust. 1 ustawy z dnia 20 lipca 2000 r. o ogłaszaniu aktów normatywnych i niektórych innych aktów prawnych (Dz.U. Nr 9, poz. 31 z późn.zm.) Rada Gminy uchwała, co następuje:

#### §1

W uchwale Nr XXV/151/2001 z dnia 1 lutego 2001 r. w sprawie opłaty administracyjnej za czynności urzędowe z zakresu ewidencji działalności gospodarczej dodaje się §4 w brzmieniu następującym:

Uchwała wchodzi w życie po upływie 14 dni od daty jej ogłoszenia w Dzienniku Urzędowym Województwa Wielkopolskiego.

#### §2

W pozostałym zakresie uchwała Nr XXV/151/2001 z 1 lutego 2001 r. w sprawie opłaty administracyjnej za czynności urzędowe z zakresu ewidencji działalności gospodarczej nie ulega zmianie.

#### §3

Wykonanie niniejszej uchwały powierza się Zarządowi Gminy.

Przewodnicząca  
Rady Gminy w Kole

(-) *Genowefa Szurgot*

## 825

### UCHWAŁA Nr 148/XXI/2001 RADY GMINY W WIERZBINKU

z dnia 30 marca 2001 r.

#### w sprawie opłat za wodę i wprowadzenia ścieków do urządzeń kanalizacyjnych na terenie gminy

Na podstawie art. 40, ust. 2, pkt 4 Ustawy z dnia 8 marca 1990 r. o samorządzie gminnym (tekst jednolity Dz.U. z 1996 r. Nr 13, poz. 74 z późn.zm.) oraz art. 4, ust. 1 pkt 2 Ustawy z dnia 20 grudnia 1996 r. o Gospodarce komunalnej (Dz.U. z 1997 r. Nr 9, poz. 43 z późn.zm.) uchwała się co następuje:

#### §1

Ustala się opłatę za 1 m wody pobieranej z urządzeń zaopatrzenia w wodę dla odbiorców z terenu Gminy Wierzbinek w wysokości:

- a) do celów prowadzenia gospodarstw domowych – 1,47 zł + VAT,
- b) do celów pozaprodukcyjnych – socjalne – 1, 47 zł + VAT,
- c) do celów produkcyjnych nie wymagających jakości wody – 1, 83 zł + VAT.

#### §2

Ustala się opłatę za 1m ścieków wprowadzonych do urządzeń kanalizacyjnych w wysokości:

- a) z gospodarstw domowych – 5, 00 zł + VAT,
- b) z działalności pozaprodukcyjnej (socjalnej) – 5, 00 zł + VAT.

#### §3

Ilość odprowadzanych ścieków ustala się w oparciu o pobór wody w stosunku 1:1.

#### §4

Wykonanie powierza się Zarządowi Gminy Wierzbinek.

#### §5

Traci moc Uchwała Nr 93/XII/2000 Rady Gminy w Wierzbinku z dnia 24 marca 2000 r.

#### §6

Uchwała wchodzi w życie po 14 dniach od dnia ogłoszenia w Dzienniku Urzędowym Województwa Wielkopolskiego.

Przewodniczący  
Rady Gminy  
(-) *Miroslaw Pietrzak*

## 826

### UCHWAŁA Nr 149/XXI/2001 RADY GMINY W WIERZBINKU

z dnia 30 marca 2001 r.

#### w sprawie uchwalenia gminnego programu profilaktyki i rozwiązywania problemów alkoholowych na rok 2001 roku

Na podstawie art. 41 ust. 2 Ustawy z dnia 26 października 1982r. o wychowaniu w trzeźwości i przeciwdziałaniu alkoholizmowi (Dz.U. Nr 35, poz. 230 z późniejszymi zmianami) oraz art. 18 ust. 2 pkt 15 Ustawy z dnia 8 marca 1990r. o samorządzie gminnym (Dz.U. z 1996r. Nr 13 poz. 74 z późniejszymi zmianami) uchwała się co następuje:

#### §1

Uchwala się gminny program profilaktyki i rozwiązywania problemów alkoholowych na rok 2001 stanowiący załącznik do Uchwały.

#### §2

Wykonanie Uchwały powierza się Zarządowi Gminy.

#### §3

Traci moc Uchwała Nr 94/XII/2000 Rady Gminy Wierzbinek z dnia 24.03.2000r. w sprawie uchwalenia gminnego programu profilaktyki i rozwiązywania problemów alkoholowych na rok 2000 oraz załącznik do Uchwały Nr XXV/138/97 Rady Gminy w Wierzbinku z dnia 23 września 1997r. w sprawie zasad usytuowania na terenie gminy miejsc sprzedaży napojów alkoholowych i warunki sprzedaży tych punktów.

#### §4

Uchwała wchodzi w życie po 14 dniach od dnia ogłoszenia w Dzienniku Urzędowym Województwa Wielkopolskiego.

Przewodniczący  
Rady Gminy  
(-) *Miroslaw Pietrzak*



**Załącznik  
do Uchwały Nr 149/XXI/2001  
Rady Gminy w Wierzbinku  
z dnia 30 marca 2001**

**GMINNY PROGRAM PROFILAKTYKI  
I ROZWIĄZYWANIA PROBLEMÓW ALKOHOLOWYCH  
NA ROK 2001**

**CEL PROGRAMU**

Celem programu jest upowszechnianie w życiu mieszkańców gminy Wierzbinek trzeźwości jako dobra moralnego, krzewienia abstynencji, szczególnie wśród młodzieży oraz przeciwdziałanie alkoholizmowi.

**PODSTAWOWE STRATEGIE PROGRAMU**

1. Ograniczenie dostępności do alkoholu poprzez kreowanie lokalnej polityki wobec alkoholu.
2. Działania edukacyjne służące zmianie struktury spożycia napojów alkoholowych.
3. Realizacja profesjonalnych programów profilaktyki dla dzieci i młodzieży, w tym kultury fizycznej i sportu
4. Zwiększenie dostępności terapii dla osób uzależnionych od alkoholu i ich rodzin
5. Zwiększenie stabilności i bezpieczeństwa środowiska rodzinnego.

**Realizacja programu odbywa się poprzez:**

- I. Działania profilaktyczno-wychowawcze.
  - a) współpraca z pełnomocnikiem Wojewody ds. Profilaktyki i Rozwiązywania Problemów Alkoholowych
  - b) prowadzenie działalności informacyjnej i edukacyjnej w szkołach na terenie gminy poprzez wprowadzenie w 2001 r. zajęć edukacyjno-profilaktycznych uczących odmowy picia na bazie programu opracowanego przez komisję dla uczniów klas V, VI i gimnazjalnych w cyklu 5 godzin rocznie,
  - c) prowadzenie działalności edukacyjnej w szkołach mającej na celu uczenie umiejętności służących zdrowemu i trzeźwemu życiu poprzez:
    - realizowanie programów profilaktycznych w szkołach jako forma zapobiegania negatywnym zjawiskom społecznym, w tym nadużywaniu alkoholu i środków psychotropowych.
    - edukację nauczycieli, wychowawców i dyrektorów szkół w zakresie budowania nowoczesnych systemów profilaktycznych na terenie szkoły i działań opiekuńczo-profilaktycznych zgodnych z aktualnymi tendencjami patologicznymi występującymi w środowisku młodzieżowym.
  - d) tworzenie dodatkowych form spędzania wolnego czasu dla dzieci i młodzieży ze środowiska zagrożonego alkoholizmem i patologią społeczną,

- e) rozwój omawianych placówek oświatowych i młodzieżowych klubów sportowych, poszerzanie ich działalności oraz doposażenia w pomoc i sprzęt niezbędny w dla prowadzenia zajęć,
  - f) współpraca z prasą lokalną i mediami, np. druk ulotek broszur,
  - g) zakup do bibliotek pism i czasopism, lektur o problematyce alkoholowej,
  - h) współpraca z Policją
- II. Wspomaganie działalności instytucji, Kościoła, stowarzyszeń i osób fizycznych- służących rozwiązywaniu problemów alkoholowych poprzez:
    - a) tworzone lub utworzone Kluby Abstynenckie, Stowarzyszenie AA, Parafie Krucjaty Wyzwolenia Człowieka i inne,
    - b) dofinansowanie Izby Wyrzeźwień,
    - c) pomoc w tworzeniu świetlic profilaktyczno-wychowawczych i środowiskowych dla dzieci z rodzin alkoholowych,
    - d) prowadzenie profilaktycznej działalności informacyjnej i edukacyjnej dla młodzieży, co może być realizowane także w ramach kolonii i obozów, młodzieżowych drużyn sportowo-pożarniczych i innych,
    - e) dofinansowanie Stowarzyszeń,
    - f) dofinansowanie działań perwencyjnych Policji
  - III. Ochrona rodziny
    - a) zwiększenie skuteczności interwencji prawno-administracyjnej wobec przemocy i innych zaburzeń funkcjonowania rodziny poprzez współpracę z przedstawicielami sądu, policji, pomocy społecznej, służby zdrowia i podejmowanie wspólnych działań na rzecz przemocy z uwzględnieniem programu NIEBIESKIEJ KARTY,
    - b) zwiększenie skuteczności działań grup zawodowych pozostających w kontakcie z osobami zagrożonymi uzależnieniami, poprzez prowadzenie działalności edukacyjno-informacyjnej z zakresu problemów alkoholowych.
  - IV. Pomoc terapeutyczna i rehabilitacyjna dla osób uzależnionych od alkoholu poprzez podejmowanie czynności związanych z orzekaniem o zastosowaniu wobec osoby uzależnionej od alkoholu obowiązku poddania się leczeniu w zakładach leczenia odwykowego.
  - V. Przestrzeganie zasad wydawania i cofania zezwoleń na prowadzenie sprzedaży i podawania napojów alkoholowych do spożycia na miejscu lub poza miejscem zakupu oraz kontroli przestrzegania zasad obrotu tymi napojami oraz wytycznych do kontroli.
  - VI. Przy określaniu liczby punktów sprzedaży alkoholu:
    1. Promować liczbę sprzedaży – 40 punktów,
    2. Przestrzeganie zasady usytuowania punktów:
      - a) punkt sprzedaży napojów alkoholowych (w tym piwa) powinien być usytuowany nie bliżej niż 30 m od placówek oświatowo-wychowawczych i opiekuńczych, obiektów kultu religijnego; odległość liczy się mierząc najkrótszą drogą jaką można przejść od granicy obiektu do głównego wejścia do punktu sprzedaży,
      - b) ubiegający się o zezwolenie na sprzedaż napojów alkoholowych (w tym piwa) do spożycia w miejscu sprzedaży, winien dysponować lokalem o powierzchni minimum 20 m<sup>2</sup> oraz spełniać warunki sanitarne,
      - c) dopuszcza się do sprzedaży napojów alkoholowych (w tym piwa) w punktach sprzedaży detalicznej i ga-

stronomicznej na terenie Gminy Wierzbinek tylko w godzinach pracy placówek,

VII. Przygotowanie projektów uchwał uprawniających do wprowadzenia zakazu sprzedaży i spożywania alkoholu w miejscach, w których najczęściej dochodzi do naruszenia porządku publicznego.

VIII. Zasady wydawania zezwoleń:

1. Zasady wydawania zezwoleń na czas określony – 2 lata – detal i 4 gastronomia,
2. Wnioski o wydanie zezwolenia na sprzedaż/podawanie napojów alkoholowych składane są w Urzędzie Gminy,
3. Wniosek powinien zabierać:
  - a) imię i nazwisko, adres, nazwę i siedzibę firmy
  - b) adres punktu sprzedaży detalicznej lub zakładu gastronomicznego,
  - c) określenie rodzajów napojów alkoholowych,
  - d) podpis uprawnionej osoby (osób) do reprezentowania podmiotu gospodarczego,
4. Do wniosku należy dołączyć:
  - a) wpis do ewidencji działalności gospodarczej,
  - b) tytuł prawny do lokalu,
  - c) pozytywną opinię sanitarną – w przypadku zakładu gastronomicznego,
5. W nowootwieranych punktach komisyjne przeprowadza się wizję we wnioskowanym miejscu sprzedaży pod kątem zgodności usytuowania punktu i warunków sprzedaży napojów alkoholowych określonych przez ustawę

o wychowaniu w trzeźwości i przeciwdziałaniu alkoholizmowi oraz uchwałę Rady Gminy, po czym jest sporządzony protokół z wizji.

6. Do protokołu z wizji i wniosku należy dołączyć opinię Komisji ds. Profilaktyki i Rozwiązywania Problemów Alkoholowych celem wydania zezwolenia (ust. 5 stosuje się odpowiednio).
7. Zebrany materiał zostaje przekazany do organu celu wydania opinii w formie postanowienia Zarządu Gminy.
8. Na podstawie opinii Zarządu Gminy wydawane są decyzje administracyjne przez pracownika upoważnionego przez Wójta.

IX. Zasada cofania zezwoleń.

1. Zezwolenie cofa się, jeżeli zachodzą przesłanki określone w niniejszym regulaminie i są zgodne z art. 18 ust. 6 pkt 1-6 ustawy o wychowaniu w trzeźwości i przeciwdziałaniu alkoholizmowi i zostały potwierdzone co najmniej jednym z niżej wymienionych dokumentów:
  - a) protokołem Policji,
  - b) protokołem z kontroli dokonanej przez Komisję Profilaktyki i Rozwiązywania Problemów Alkoholowych,
  - c) protokołem (orzeczeniem) właściwego organu kontroli państwowej np. Państwowej Inspekcji Handlowej, Urzędu Kontroli Skarbowej, itp.
  - d) zeznaniami świadków złożonych w postępowaniu administracyjnym.
2. W postępowaniu administracyjnym przy cofnięciu zezwolenia należy uwzględnić wyniki przeprowadzonej kontroli oraz zebrane materiały dowodowe.

## 827

### UCHWAŁA Nr XX/153/2001 RADY GMINY BRUDZEW

z dnia 4 kwietnia 2001 r.

w sprawie zmiany Uchwały Nr XVIII/136/2000 Rady Gminy Brudzew z dnia 27 grudnia 2000r. w sprawie podatku od nieruchomości

Na podstawie art. 18 ust. 2 pkt. 8 i art. 42 ustawy z dnia 8 marca 1990 r. o samorządzie gminnym (t.j. Dz.U. z 1996 r. Nr 13, poz. 74 ze zm), art. 5 ust. 1 i art. 7 ust. 2 ustawy z dnia 12 stycznia 1991r. o podatkach i opłatach lokalnych (Dz.U. Nr 9, poz. 31 ze zm.) Rada Gminy Brudzew uchwala co następuje:

#### §1

1. W §1 Uchwały skreśla się pkt. 1a.
2. Dotychczasowy punkt I b oznacza się jako punkt 1.
3. W §2 myślnik trzeci skreśla się wyraz „szkół” i wyraz „przedszkola”.

#### §2

Pozostałe postanowienia Uchwały pozostają bez zmian.

#### §3

Wykonanie Uchwały powierza się Zarządowi Gminy.

#### §4

Uchwała wchodzi w życie po upływie 14 dni od dnia opublikowania w Dzienniku Urzędowym Województwa Wielkopolskiego

Przewodnicząca  
Rady Gminy  
(-) mgr Jadwiga Jaroszevska-Pilarz

## 828

### UCHWAŁA Nr XX/154/2001 RADY GMINY BRUDZEW

z dnia 4 kwietnia 2001 r.

#### w sprawie zmiany Uchwały Nr XVIII/139/2000 Rady Gminy Brudzew z dnia 27 grudnia 2000r. w sprawie ustalenia stawek opłaty targowej

Na podstawie art. 18 ust. 2 pkt. 8 i art. 42 ustawy z dnia 8 marca 1990r. o samorządzie gminnym (t.j. Dz.U. z 1996r. Nr 13, poz. 74 ze zm.), art. 15 19 pkt. 1 lit. a ustawy z dnia 12 stycznia 1991r. o podatkach i opłatach lokalnych (Dz.U. Nr 9, poz. 31 ze zm.) Rada Gminy Brudzew uchwala co następuje:

#### §1

1. W §1 Uchwały wyraz „jednodniowych” zastępuje się wyrazem „dziennych”.
2. W §1 pkt. 2 wyrazy: „od wozów konnych, przyczep” zastępuje się wyrazami: „od osób sprzedających z wozów konnych, przyczep”.
3. W §1 wyrazy: „od pozostałych osób” zastępuje się wyrazami: „od osób sprzedających z ręki, koszów i stoisk”.
4. §2 Uchwały otrzymuje brzmienie:  
„Inkasentem opłaty targowej ustanawia się Urząd Gminy Brudzew.”

#### §2

Pozostałe postanowienia Uchwały pozostają bez zmian.

#### §3

Wykonanie Uchwały powierza się Zarządowi Gminy.

#### §4

Uchwała wchodzi w życie po upływie 14 dni od dnia opublikowania w Dzienniku Urzędowym Województwa Wielkopolskiego.

Przewodnicząca

Rady Gminy

(-) mgr Jadwiga Jaroszevska-Pilarz

## 829

### UCHWAŁA Nr XX/155/2001 RADY GMINY BRUDZEW

z dnia 4 kwietnia 2001 r.

#### w sprawie zmiany Uchwały Nr XVIII/137/2000 Rady Gminy Brudzew z dnia 27 grudnia 2000r. w sprawie opłaty administracyjnej

Na podstawie art. 18 ust. 2 pkt. 8 i art. 42 ustawy z dnia 8 marca 1990r. o samorządzie gminnym (t.j. Dz.U. z 1996r. Nr 13, poz. 74 ze zm.), art. 18 i art. 19 pkt. I lit. c ustawy z dnia 12 stycznia 1991r. o podatkach i opłatach lokalnych (Dz.U. Nr 9, poz. 31 ze zm.) oraz art. 29 ust. 2 ustawy z dnia 7 lipca 1994 r. o zagospodarowaniu przestrzennym (t.j. Dz.U. z 1999r. Nr 15, poz. 139 ze zm.) Rada Gminy Brudzew uchwala co następuje:

#### §1

1. W §1 Uchwały wyrazy: „ustala się opłatę administracyjną za sporządzenie testamentu przez Wójta Gminy bądź przez Sekretarza Gminy” zastępuje się wyrazami: „Ustala się opłatę administracyjną za sporządzenie protokołu z oświadczenia ostatniej woli przed Przewodniczącym Zarządu Gminy – Wójtem Gminy lub przed Sekretarzem Gminy”.
2. W §2 Uchwały dodaje się ustęp 3 w brzmieniu:  
„Ustala się opłatę administracyjną za wydanie wypisów i wyrysów z miejscowego planu zagospodarowania przestrzennego w wysokości 50 zł za jeden wypis lub wyrys”.
3. §3 ust. I Uchwały otrzymuje brzmienie:

#### §2

Pozostałe postanowienia Uchwały pozostają bez zmian.

#### §3

Wykonanie Uchwały powierza się Zarządowi Gminy.

#### §4

Uchwała wchodzi w życie po upływie 14 dni od dnia opublikowania w Dzienniku Urzędowym Województwa Wielkopolskiego.

Przewodnicząca Rady Gminy

(-) mgr Jadwiga Jaroszevska-Pilarz

## 830

### UCHWAŁA Nr XX/156/2001 RADY GMINY BRUDZEW

z dnia 4 kwietnia 2001 r.

**w sprawie zmiany Uchwały Nr XVIII/138/2000 Rady Gminy Brudzew z dnia 27 grudnia 2000r. w sprawie podatku od posiadania psów**

Na podstawie art. 18 ust. 2 pkt 8 i art. 42 ustawy z dnia 8 marca 1990 r. o samorządzie gminnym (t.j. Dz.U. z 1996 r. Nr 13, poz. 74 ze zm.) oraz art. 14 ustawy z dnia 12 stycznia 1991 r. o podatkach i opłatach lokalnych (Dz.U. Nr 9, poz. 31 ze zm.) – Rada Gminy Brudzew uchwala co następuje:

#### §1

W Uchwale Nr XVIII/138/2000 Rady Gminy Brudzew z dnia 27 grudnia 2000r., zmienionej Uchwałą Nr XIX/152/2001 Rady Gminy Brudzew z dnia 26 lutego 2001 r., dokonuje się następujących zmian:

1. W §1 pkt. I lit. a Uchwały wyrazy: „zwalnia się od podatku pierwszego psa” zastępuje się wyrazami: „zwalnia się podatników od obowiązku uiszczenia podatku od pierwszego psa”.
2. W §1 pkt. I lit. b Uchwały wyrazy: „od drugiego i następnego psa” zastępuje się wyrazami: „ustala się obowiązek uiszczenia podatku przez podatnika od drugiego i następnego psa w wysokości”.

3. W §1 pkt. 2 lit. a Uchwały wyrazy: „od trzeciego psa” zastępuje się wyrazami: „ustala się obowiązek uiszczenia podatku przez podatnika od trzeciego psa w wysokości”.
4. W §1 pkt. 2 lit. b Uchwały wyrazy: „od każdego następnego psa” zastępuje się wyrazami: „ustala się obowiązek uiszczenia podatku przez podatnika od każdego następnego psa w wysokości”.

#### §2

Pozostałe postanowienia Uchwały pozostają bez zmian.

#### §3

Wykonanie Uchwały powierza się Zarządowi Gminy.

#### §4

Uchwała wchodzi w życie po upływie 14 dni od dnia opublikowania w Dzienniku Urzędowym Województwa Wielkopolskiego.

Przewodnicząca  
Rady Gminy

(-) mgr Jadwiga Jaroszevska-Pilarz

## 831

### OBWIESZCZENIE ZARZĄDU WOJEWÓDZKIEGO FUNDUSZU OCHRONY ŚRODOWISKA I GOSPODARKI WODNEJ W POZNANIU

z dnia 26 kwietnia 2001 r.

**w sprawie ogłoszenia informacji o działalności Wojewódzkiego Funduszu Ochrony Środowiska i Gospodarki Wodnej w Poznaniu w 2000 r.**

Na podstawie art. 88h, ust. 5 ustawy z dnia 31 stycznia 1980 r. o ochronie i kształtowaniu środowiska (jednolity tekst Dz.U. z 1994 r. Nr 49, poz. 196 zm. Dz.U. z 1995 r., Nr 90, poz. 132, poz. 622, z 1997 r. Nr 46, poz. 296, nr 96, poz. 592, Nr 121, poz. 770, nr 133, poz. 885, z 1998 r. Nr 106, poz. 668, z 1999 r. Nr 101, poz. 1178, z 2000 r. Nr 12, poz. 136, Nr 48, poz. 550, Nr 62, poz. 718, Nr 109, poz. 1157) ogłasza się w załączniku do niniejszego obwieszczenia informację o działalności Wojewódzkiego Funduszu Ochrony Środowiska i Gospodarki Wodnej w 2000 r.

Prezes Zarządu  
W.F.O.Ś.I.G. w Poznaniu  
(-) dr Przemysław Gonera

### INFORMACJA O DZIAŁALNOŚCI WOJEWÓDZKIEGO FUNDUSZU OCHRONY ŚRODOWISKA I GOSPODARKI WODNEJ W POZNANIU W 2000 ROKU

Organami Funduszu w 2000 r. była 9 osobowa Rada Nadzorcza i 4 osobowy Zarząd. W ciągu 2000 r. zarówno skład osobowy Rady Nadzorczej jak i Zarządu nie ulegał zmianie. Biuro Funduszu na koniec 2000 r. prócz Zarządu zatrudniało 44 osoby na 42,75 etatów. W Koninie, Kaliszu, Lesznie i Pile w ramach tego zatrudnienia funkcjonowały Oddziały Biura.

Rada Nadzorcza w 1999 r. odbyła 14 posiedzeń podejmując 43 uchwały. Zarząd odbył 69 posiedzeń i podjął 133 uchwały. Stan środków pieniężnych na początek 2000 r. wynosił 24.944,1 tys. zł.

Jednym z głównych źródeł zasilających dyspozycyjne środki pieniężne Funduszu były przelewy z tytułu opłat ekologicznych. W 2000 r. objęły one 63.907,0 tys. zł. wykazując wzrost w porównaniu z 1999 r. o 6,8%. Urząd Marszałkowski podejmował szereg działań dla zwiększenia wpływów w tym zakresie oraz objęcia tymi opłatami większą ilość płatników. Przelewy należnej części kar za nieprzestrzeganie norm ochrony środowiska były stosunkowo niskie w 2000 r. i objęły 876,5 tys. zł. wykazując jednak w porównaniu z 1999 r. wzrost prawie 2-krotny. W 2000 r. po raz pierwszy wystąpiły przelewy nadwyżek dochodów z powiatowych i gminnych funduszy ochrony środowiska. Przelewy takie w roku sprawozdawczym objęły 2.369,8 tys. zł i dotyczyły 1 funduszu powiatowego i 1 gminnego z łącznej liczby 35 funduszy powiatowych i 226 gminnych.

Spłaty rat kapitałowych od udzielonych wcześniej pożyczek objęły w 2000 r. – 35.752,2 tys. zł i były niższe w porównaniu z 1999 r. o 8,3%.

Przychody z oprocentowania udzielonych przez Fundusz pożyczek wspierających realizację przedsięwzięć proekologicznych objęły w 2000 r. – 14.432,2 tys. zł, co oznacza wzrost w porównaniu do 1999 r. o 31,5%.

Przychody z oprocentowania środków pieniężnych, zdeponowanych na rachunkach bankowych – zarówno na rachunkach bieżących jak i rachunkach lokat – wyniosły w 2000 r. – 8.114,1 tys. zł. Wpływy z tego tytułu w porównaniu z 1999 r. wzrosły o 45,4%.

Wynikało to przede wszystkim z maksymalnego wykorzystania wyższych oprocentowań lokat i negocjowania z bankami.

Środki dyspozycyjne Funduszu kierowane były przede wszystkim na realizację pomocy finansowej dla jednostek podejmujących przedsięwzięcia proekologiczne.

Pomoc ta realizowana była w formie:

- pożyczek preferencyjnych niskooprocentowanych, a w niektórych przypadkach częściowo umarzalnych,
- dotacji,
- dopłat do odsetek od kredytów preferencyjnych.

W 2000 r. wypłacona ze środków Funduszu pomoc pożyczkowa objęła 83.562,6 tys. zł. Oznacza to wzrost w porównaniu z 1999 r. o 1,9%. Struktura wypłat według głównych kierunków dofinansowywania przedsięwzięć proekologicznych była następująca:

- ochrona wód i gospodarka wodna – 65.244,4 tys. zł tj. 78,1%,
- ochrona powietrza – 9.488,5 tys. zł tj. 11,4%,
- ochrona powierzchni ziemi – 8.723,0 tys. zł tj. 10,4%,
- inne kierunki – 0,1 tys. zł tj. 0,1%.

W roku sprawozdawczym zawarto łącznie 247 umów pożyczkowych, a razem z wcześniej zawartymi i nie wygasłymi Fundusz w 2000 r. obsługiwał łącznie 678 umów pożyczkowych.

Udzielone pożyczki oprocentowane były na poziomie 0,5% stopy redyskonta weksli.

Prócz preferowanego oprocentowania dla części pożyczek zwłaszcza udzielonych samorządom stosowano częściowe ich umorzenie, pod warunkiem spełnienia m.in. takich wymogów jak terminowa

realizacja inwestycji proekologicznych, uzyskanie planowanego efektu ekologicznego, itp.

W 2000 r. umorzenia pożyczek objęły łącznie 28.439,4 tys. zł i wzrosły w porównaniu z 1999 r. o 21,7%. Wysoka kwota umorzeń wynikała z uwzględniania tego poziomu umorzeń, który określany był w zasadach obowiązujących w okresie udzielania pożyczek podlegających częściowemu umorzeniu. W zdecydowanej większości przypadków umorzenia sięgały 50% wartości udzielanych pożyczek.

Wypłacone w 2000 r. dotacje objęły 39.184,3 tys. zł. Oznacza to wzrost wypłat w porównaniu z 1999 r. o 19,6%. Struktura wypłat według głównych kierunków dofinansowywania przedsięwzięć proekologicznych była następująca:

- ochrona powietrza – 21.905,5 tys. zł tj. 55,9%,
- ochrona wód i gospodarka wodna 7.533,4 tys. zł tj. 19,2%,
- ochrona powierzchni ziemi- 500,0 tys. zł tj. 1,3%,
- ochrona przyrody 1.943,6 tys. zł tj. 5,0%,
- monitoring regionalny 1.763,9 tys. zł tj. 4,5%,
- edukacja ekologiczna – 1.551,5 tys. zł tj. 4,0%,
- nadzwyczajne zagrożenia środowiska 2.681,0 tys. zł tj. 6,8%,
- inne kierunki 1.305,5 tys. zł tj. 3,3%.

Z ogólnej wartości wypłaconych dotacji, zadań inwestycyjnych dotyczyła kwota 34.301,3 tys. zł tj. 87,5%, natomiast przedsięwzięć nieinwestycyjnych – kwota 4.483,0 tys. zł tj. 12,5%.

Rok 2000 podobnie jak i rok 1999 charakteryzował się wysoką dynamiką wzrostu pomocy finansowej ze strony WFOŚiGW w Poznaniu w postaci dopłat do oprocentowania kredytów preferencyjnych finansujących przedsięwzięcia ochrony środowiska. W 2000 r. wypłaty tychże dopłat objęły łącznie 3.668,1 tys. zł. Dla porównania w 1999 r. realizacja faktyczna w tym okresie objęła 1.406,0 tys. zł.

Oznacza to wzrost o 160,9%.

W 2000 r. zawarte zostały 42 umowy gwarantujące dopłaty ze środków WFOŚiGW do kredytów preferencyjnych. Umowy te dotyczyły w głównej mierze jednostek prowadzących działalność gospodarczą i miały związek z inwestycjami polegającymi na modernizacji kotłowni i budowie oczyszczalni ścieków.

Wydatki na bieżące utrzymanie WFOŚiGW objęły w 2000 r. łączną kwotę 4.454,5 tys. zł natomiast na zakup środków trwałych – tj. nakłady inwestycyjne objęły 526,4 tys. zł.

Ustawowym aktem realizowanej przez WFOŚiGW pomocy finansowej jest wspieranie działań mających na celu poprawę stanu środowiska naturalnego.

Bezpośrednią miarą takiej poprawy są efekty ekologiczne związane z realizacją oddanych do użytku inwestycji.

W zakresie ochrony powietrza w 2000 r. zakończono modernizację 265 kotłowni poprzez zmianę nośnika energii oraz zlikwidowano 29 kotłowni przyłączając obiekty do miejskiej sieci ciepłowniczej. Efekty ekologiczne określa poniższe zestawienie obrazujące redukcję w 2000 r. emitowanych do atmosfery zanieczyszczeń – w tonach/rok (Mg/r) zarówno z obiektów dofinansowywanych umowami zawartymi w 2000 r. jak i przed tym rokiem:

- dwutlenek siarki – 1.355 Mg/r
- pyły ogółem – 1.692 Mg/r
- tlenki azotu – 136 Mg/r
- tlenki węgla – 3.516 Mg/r

W zakresie ochrony wód i gospodarki wodnej podobne określone efekty objęły:

- stworzenie warunków do oczyszczania ścieków 222.830 m<sup>3</sup>/d,
- wybudowanie kolektorów 405,8 km,
- zwiększenie pojemności zbiorników retencyjnych 5.360,3 tys. m<sup>3</sup>,

W zakresie ochrony powierzchni ziemi efekty takie objęły:

- uzyskanie dalszych pojemności składowisk odpadów 591,1 tys. zł

Rok 2000 w działalności WFOŚiGW w Poznaniu zamknął się wynikiem dodatnim – zyskiem w kwocie 18.383,5 tys. zł. Wynika on ze sprawozdania rocznego poddanego audytowi, który potwierdził rzetelność wykazanych danych oraz realność wykazanego zysku.

Dla porównania zysk wykazany na koniec 1999 r. wynosił 12.705,8 tys. zł. Oznacza to wzrost o 47,8%.

Zweryfikowany bilans na koniec 2000 r. wykazywał:

wartość w tys. zł i wzrost do bilansu za 1999 r.:

1. Majątku trwałego – 171.221,7 tys. zł + 6,5%  
w tym:
  - wartości niematerialne i prawne 59,1 tys. zł + 22,4%,
  - rzeczowy majątek trwały 627,3 tys. zł + 130%,
  - finansowy majątek trwały 170.535,3 tys. zł + 6,3%,  
z tego udzielone pożyczki 163.495,8 tys. zł + 6,5%
2. Majątek obrotowy 28.815,9 tys. zł + 14,4%  
w tym:
  - należności 9.706,7 tys. zł wzrost 40 krotny  
z tego pożyczki przypadające do spłaty w 2000 r. 9.549,0 tys. zł wzrost 40 krotny

- środki pieniężne 19.109,3 tys. zł – 23,4%

Po stronie pasywów zwraca uwagę wysoka wartość kapitału własnego 199.989,9 tys. zł (wzrost o 8,2%) na którą składa się:

- fundusz statutowy 181.328,1 tys. zł
- fundusz rezerwowy 278,3 tys. zł
- niepodzielny zysk 18.383,5 tys. zł

Pozostałe pasywa bilansowe w kwocie 37,7 tys. zł dotyczą zakładowego funduszu świadczeń socjalnych i zobowiązań krótkoterminowych.

Rada Nadzorcza WFOŚiGW w Poznaniu zatwierdziła roczne sprawozdanie za 2000 r. oraz sprawozdanie z działalności Funduszu – uchwałami podjętymi na swoim posiedzeniu w dniu 22 marca 2001 r.

Działalność Funduszu była poddana kontroli Najwyższej Izby Kontroli. Kontrole nie ujawniły rażących nieprawidłowości. Zrealizowane w 2000 roku zadania statutowe WFOŚiGW pozwoliły na znaczące i skuteczne wsparcie finansowe wielu ważnych przedsięwzięć proekologicznych na terenie całej Wielkopolski.

Pomoc finansowa Funduszu koncentrowała się głównie na zadaniach realizowanych przez samorządy terytorialne. Stosunkowo korzystne wyniki uzyskane w 2000 r. i osiągnięty postęp organizacyjny dają korzystny punkt wyjścia do realizacji kolejnych zadań w następnych okresach.

## 832

### INFORMACJA

z dnia 24 kwietnia 2001 r.

#### o decyzji Prezesa Urzędu Regulacji Energetyki odmawiającej zatwierdzenia taryfy dla ciepła

Na podstawie art. 31 ust. 4 ustawy z dnia 10 kwietnia 1997 r. – Prawo energetyczne (Dz.U. Nr 54, poz. 348 ze zm.), informuję, co następuje:

W dniu 24 kwietnia 2001r. została wydana decyzja nr OPO-820/17-A/3/2001/I/MJ odmawiająca zatwierdzenia taryfy dla ciepła dla przedsiębiorstwa energetycznego Pana Andrzeja Szulca pod nazwą "INSTALGAZ" z siedzibą w Urbanowie, gmina Opałenica, posiadającego koncesję na wytwarzanie ciepła nr WCC/921/17/N/3/2000/MBP z dnia 18 października 2000 r. oraz na przesyłanie i dystrybucję ciepła nr PCC/855/17/W/3/99/AD z dnia 30 września 1999 r.

Uzasadnienie:

Strona dokonała kalkulacji taryfy dla ciepła niezgodnie z art. 45 ustawy z dnia 10 kwietnia 1997 r. – Prawo energetyczne,

a także z przepisami rozporządzenia Ministra Gospodarki z dnia 12 października 2000r. w sprawie szczegółowych zasad kształtowania i kalkulacji taryf oraz zasad rozliczeń w obrocie ciepłem (Dz.U. Nr 96, poz. 1053).

Z upoważnienia Prezesa  
Urzędu Regulacji Energetyki  
Dyrektor Zachodniego  
Oddziału Terenowego  
Urzędu Regulacji Energetyki  
z siedzibą w Poznaniu

(-) Henryk Kanoniczak

833

**PREZES URZĘDU REGULACJI ENERGETYKI**  
**Nr OPO-820/322-A/2/2001/III/MW**

Poznań, dnia 27 kwietnia 2001 r.

**DECYZJA**

Na podstawie art. 47 ust. 1 i 2 oraz art. 23 ust. 2 pkt 2 lit b i c w związku z art. 30 ust. 1 i art. 45 ustawy z dnia 10 kwietnia 1997 r. – Prawo energetyczne (Dz.U. Nr 54, poz. 348 i Nr 158, poz. 1042, z 1998r. Nr 94, poz. 594, Nr 106, poz. 668 i Nr 162, poz. 1126, z 1999 r. Nr 88, poz. 980, Nr 91, poz. 1042 i Nr 110, poz. 1255 oraz z 2000 r. Nr 43, poz. 489 i Nr 48, poz. 555 i Nr 103, poz. 1099) oraz w związku z art. 104 ustawy z dnia 14 czerwca 1960 r. – Kodeks postępowania administracyjnego (Dz.U. z 2000 r. Nr 98, poz. 1071)

**po rozpatrzeniu wniosku**

z dnia 9 kwietnia 2001 r.

**Miejskiego Zakładu Energetyki Ciepłej Sp. z o.o.**  
**z siedzibą w Kole**

posiadającego statystyczny numer identyfikacyjny  
REGON: 310219626

zwanego w dalszej części  
decyzji "Przedsiębiorstwem"

**postanawiam**

- 1) zatwierdzić taryfę dla ciepła ustaloną przez Przedsiębiorstwo, stanowiącą załącznik do niniejszej decyzji,
- 2) ustalić współczynniki korekcyjne  $X_{WV}$ , określające projektowaną poprawę efektywności funkcjonowania Przedsiębiorstwa oraz zmianę warunków prowadzenia przez to Przedsiębiorstwo działalności gospodarczej w pierwszym roku stosowania taryfy:
  - a) dla działalności gospodarczej w zakresie wytwarzania ciepła – w wysokości 2,8%,
  - b) dla działalności gospodarczej w zakresie przesyłania i dystrybucji ciepła – w wysokości 8,3%,
- 3) ustalić współczynniki korekcyjne  $X_r$ , określające projektowaną poprawę efektywności funkcjonowania Przedsiębiorstwa oraz zmianę warunków prowadzenia przez to Przedsiębiorstwo działalności gospodarczej w następnym roku stosowania taryfy w stosunku do poprzedniego roku stosowania taryfy:
  - a) dla działalności gospodarczej w zakresie wytwarzania ciepła – w wysokości 1,7%,
  - b) dla działalności gospodarczej w zakresie przesyłania i dystrybucji ciepła – w wysokości 1,3%,
- 4) ustalić okres obowiązywania współczynników korekcyjnych  $X_r$ , o których mowa w punkcie 3 – do dnia 31 lipca 2003 r.

**UZASADNIENIE**

Na podstawie art. 61 §1 Kodeksu postępowania administracyjnego, na wniosek Przedsiębiorstwa posiadającego koncesję z dnia 6 października 1998 r. na wytwarzanie ciepła nr WCC/182/322/U/OT – 5/98/MJ oraz na przesyłanie i dystrybucję ciepła nr PCC/194/322/U/OT-5/98/MJ, w dniu 9 kwietnia 2001 r. zostało wszczęte postępowanie administracyjne w sprawie zatwierdzenia taryfy dla ciepła, ustalonej przez Przedsiębiorstwo.

Zgodnie z art. 47 ust. 1 ustawy – Prawo energetyczne, przedsiębiorstwa energetyczne posiadające koncesje na prowadzenie działalności gospodarczej w zakresie wytwarzania, przesyłania i dystrybucji oraz obrotu ciepłem ustalają taryfy dla ciepła, które podlegają zatwierdzeniu przez Prezesa URE.

Natomiast w myśl art. 23 ust. 2 pkt 2 lit. b) i c) ustawy – Prawo energetyczne, do zakresu kompetencji Prezesa URE należy ustalanie współczynników korekcyjnych określających poprawę efektywności funkcjonowania przedsiębiorstwa energetycznego oraz zmianę warunków prowadzenia przez to Przedsiębiorstwo danego rodzaju działalności gospodarczej, a także ustalenie okresu obowiązywania tych współczynników korekcyjnych.

W trakcie postępowania administracyjnego, na podstawie zgromadzonej dokumentacji ustalono, że Przedsiębiorstwo opracowało taryfę zgodnie z zasadami określonymi w art. 45 ustawy – Prawo energetyczne oraz z przepisami rozporządzenia Ministra Gospodarki z dnia 12 października 2000 r. w sprawie szczegółowych zasad kształtowania i kalkulacji taryf oraz zasad rozliczeń w obrocie ciepłem (Dz.U. Nr 96, poz. 1053), zwanego w dalszej części „rozporządzeniem taryfowym”.

Bazowe ceny i stawki opłat ustalone zostały na podstawie uzasadnionych kosztów prowadzenia działalności, zaplanowanych dla pierwszego roku stosowania taryfy na podstawie porównywalnych kosztów poniesionych przez Przedsiębiorstwo w okresie sprawozdawczym (§12 ust. 2 rozporządzenia taryfowego).

Współczynniki korekcyjne, o których mowa w punkcie 2 i 3 sentencji decyzji, ustalone zostały adekwatnie do możliwości poprawy efektywności funkcjonowania przez Przedsiębiorstwo oraz stosownie do zmiany warunków prowadzenia przez to Przedsiębiorstwo działalności koncesjonowanej w okresie stosowania taryfy.

Współczynniki korekcyjne  $X_{WV}$ , uwzględnione zostały w cenach i stawkach opłat ustalonych w taryfie zatwierdzonej niniejszą decyzją.

Współczynniki korekcyjne  $X_r$ , Przedsiębiorstwo stosuje zgodnie z §28 rozporządzenia taryfowego, dostosowując ceny i stawki opłat do zmieniających się warunków prowadzenia działalności gospodarczej.

Okres obowiązywania współczynników korekcyjnych  $X_r$  – w myśl §28 ust. 3 rozporządzenia taryfowego – jest równoznaczny z okresem stosowania taryfy.

W tym stanie rzeczy orzekłem jak w sentencji.

## POUCZENIE

1. Od niniejszej decyzji przysługuje odwołanie do Sądu Okręgowego w Warszawie – sądu antymonopolowego, za moim pośrednictwem, w terminie dwutygodniowym od dnia jej doręczenia (art. 30 ust. 2 i 3 ustawy z dnia 10 kwietnia 1997r. – Prawo energetyczne oraz art. 479<sup>46</sup> pkt. 1 i art. 479<sup>47</sup> §1 Kodeksu postępowania cywilnego).
2. Odwołanie od decyzji powinno czynić zadość wymaganiom przepisanych dla pisma procesowego oraz zawierać oznaczenie zaskarżonej decyzji i wartości przedmiotu sporu, przytoczenie zarzutów, zwięzłe ich uzasadnienie, wskazanie dowodów, a także zawierać wniosek o uchylenie albo o zmianę decyzji – w całości lub części (art. 479<sup>49</sup> Kodeksu postępowania cywilnego). Odwołanie należy przestać na adres Zachodniego Oddziału Terenowego Urzędu Regulacji Energetyki – 60-780 Poznań, ul. Grunwaldzka 1.
3. Stosownie do art. 47 ust. 3 pkt 2 w związku z art. 31 ust. 3 pkt 2 i ust. 4 ustawy – Prawo energetyczne, taryfa zostanie skierowana do ogłoszenia w Dzienniku Urzędowym Województwa Wielkopolskiego.
4. Stosownie do art. 47 ust. 4 ustawy – Prawo energetyczne, taryfa może zacząć obowiązywać nie wcześniej niż po upływie 14 dni od dnia jej publikacji w Dzienniku Urzędowym Województwa Wielkopolskiego i nie wcześniej niż po upływie okresu obowiązywania (do dnia 30 czerwca 2001 r.) bazowych cen i stawek opłat zawartych w taryfie Przedsiębiorstwa energetycznego zatwierdzonej decyzją z dnia 23 maja 2000 r. nr QPQ-820/322-A/6/2000/MW (Przedsiębiorstwo występując o zatwierdzenie nowej taryfy nie wystąpiło o uchylenie (zmianę) decyzji zatwierdzającej dotychczasową taryfę w zakresie dotyczącym okresu obowiązywania cen).

Z upoważnienia Prezesa  
Urzędu Regulacji Energetyki  
Dyrektor Zachodniego  
Oddziału Terenowego  
Urzędu Regulacji Energetyki  
z siedzibą w Poznaniu

(-) *Henryk Kanoniczak*

## TARYFA DLA CIEPŁA

Miejski Zakład Energetyki Ciepłej  
Sp. z o.o. w Kole

### CZĘŚĆ 1 Pojęcia i skróty

1. **ustawa** – ustawa z dnia 10 kwietnia 1997 roku – Prawo energetyczne (Dz.U. Nr 54, poz. 348 i Nr 158, poz. 1042 z 1998 roku Nr 94, poz. 594 i Nr 106, poz. 668, z 1999 roku Nr 88, poz. 980, Nr 91, poz. 1042, Nr 110, poz. 1255 oraz z 2000 roku Nr 43, poz. 489, Nr 48, poz.555, Nr 103, poz. 1099),
2. **rozporządzenie taryfowe** – rozporządzenie Ministra Gospodarki z dnia 12 października 2000 roku w sprawie szczegółowych zasad kształtowania i kalkulacji taryf oraz zasad rozliczeń w obrocie ciepłem (Dz.U. Nr 96, poz. 1053),
3. **rozporządzenie przyłączeniowe** – rozporządzenie Ministra Gospodarki z dnia 11 sierpnia 2000 roku w sprawie szczegółowych warunków przyłączenia podmiotów do sieci ciepłowniczych, obrotu ciepłem, świadczenia usług przesyłowych, ruchu sieciowego i eksploatacji sieci oraz standardów jakościowych obsługi odbiorców (Dz.U. Nr 72, poz. 845),
4. **sprzedawca** – Miejski Zakład Energetyki Ciepłej Sp. z o.o. w Kole,
5. **odbiorca** – każdy, kto otrzymuje lub pobiera ciepło na podstawie umowy z przedsiębiorstwem energetycznym,
6. **sieć ciepłownicza** – połączone ze sobą urządzenia lub instalacje, służące do przesyłania i dystrybucji ciepła ze źródeł ciepła do obiektów, należące do przedsiębiorstwa energetycznego,
7. **układ pomiarowo-rozliczeniowy** – dopuszczony do stosowania zespół urządzeń służących do pomiaru ilości i parametrów nośnika ciepła, których wskazania stanowią podstawę do obliczania należności z tytułu dostarczania ciepła,
8. **liczba punktów pomiarowych** – łączna liczba układów pomiarowo-rozliczeniowych zainstalowanych w przyłączach do węzłów cieplnych oraz urządzeń, których wskazania stanowią podstawę do określenia udziału poszczególnych odbiorców w kosztach ciepła dostarczonego do grupowych węzłów cieplnych, obsługujących obiekty więcej niż jednego odbiorcy,
9. **zamówiona moc cieplna** – ustalona przez odbiorcę największa moc cieplna, jaka w ciągu roku występuje w danym obiekcie dla warunków obliczeniowych, która powinna uwzględniać moc cieplną niezbędną dla:
  - a) pokrycia strat ciepła w obiekcie, zapewniająca utrzymanie normatywnej temperatury i wymiany powietrza w pomieszczeniach znajdujących się w tym obiekcie,
  - b) zapewnienia utrzymania normatywnej temperatury ciepłej wody w punktach czerpalnych, znajdujących się w tym obiekcie,
  - c) zapewnienia prawidłowej pracy innych urządzeń lub instalacji, zgodnie z określonymi dla nich warunkami technicznymi i wymaganiami technologicznymi.



**CZĘŚĆ 2****Zakres działalności gospodarczej związanej  
z zaopatrzeniem w ciepło**

Sprzedawca na podstawie koncesji udzielonych przez Prezesa Urzędu Regulacji Energetyki prowadzi działalność gospodarczą polegającą na:

- wytwarzaniu ciepła zgodnie z udzieloną koncesją nr WCC/182/322/U/OT-5/98/MJ z dnia 6 października 1998 r.
- przesyłaniu i dystrybucji ciepła zgodnie z udzieloną koncesją nr PCC/194/322/U/OT-5/98/MJ z dnia 6 października 1998 r.

**CZĘŚĆ 3****Podział odbiorców ciepła na grupy**

Zgodnie z §10 rozporządzenia taryfowego, określono 3 grupy odbiorców ciepła.

**Grupa I** – odbiorcy, do których ciepło dostarczane jest ze źródła ciepła poprzez wodną sieć ciepłowniczą oraz indywidualne węzły cieplne stanowiące własność sprzedawcy,

**Grupa II** – odbiorcy, do których ciepło dostarczane jest ze źródła ciepła poprzez wodną sieć ciepłowniczą sprzedawcy oraz indywidualne węzły cieplne stanowiące własność odbiorców,

**Grupa III** – odbiorcy, do których ciepło dostarczane jest ze źródła ciepła poprzez wodną sieć ciepłowniczą oraz grupowe węzły cieplne stanowiące własność sprzedawcy.

**CZĘŚĆ 4****Rodzaje oraz wysokość cen i stawek opłat**

## 1. Cena za zamówioną moc cieplną

Grupa odbiorców	rata miesięczna (zł/MW/m-c)		roczna (zł / MW / rok)	
	netto	brutto	netto	brutto
Grupa I, II, III	5.183,19	6.323,49	62.198,28	75.881,90

## 2. Cena ciepła

Grupa odbiorców	netto (zł/GJ)	brutto (zł/GJ)
Grupa I, II, III	15,74	19,20

## 3. Cena nośnika ciepła

Grupa odbiorców	netto (zł/m <sup>3</sup> )	brutto (zł/m <sup>3</sup> )
Grupa I, II, III	10,29	12,55

## 4. Stawki opłat za usługi przesyłowe

Grupa odbiorców	Stawki opłat stałych				Stawki opłat zmiennych (zł/GJ)	
	rata miesięczna (zł/MW/m-c)		roczna (zł / MW / rok)		netto	brutto
	netto	brutto	netto	brutto		
Grupa I	1.513,94	1.847,01	18.167,28	22.164,08	5,18	6,32
Grupa II	684,16	834,68	8.209,92	10.016,10	3,82	4,66
Grupa III	1.290,63	1.574,57	15.487,56	18.894,82	4,04	4,93

## 5. Stawka opłaty abonamentowej

Grupa odbiorców	rata miesięczna (zł/punkt pomiarowy/m-c)		roczna (zł/punkt pomiarowy/rok)	
	netto	brutto	netto	brutto
Grupa I, II, III	9,13	11,14	109,56	133,66

W części 4 w cenach i stawkach opłat brutto uwzględniono podatek od towarów i usług (VAT) w wysokości 22%.

## 6. Stawki opłat za przyłączenie do sieci ciepłowniczej

6.1. Przedsiębiorstwo nie planuje przyłączenia nowych odbiorców, a w przypadku wystąpienia potrzeby przyłączenia odbiorcy, stawki opłat za przyłączenie będą kalkulowane na podstawie kosztów wynikających z nakładów ustalonych na podstawie wyników kosztorysowych norm nakładów rzeczowych, cen jednostkowych robót budowlanych oraz cen czynników produkcji dla potrzeb sporządzania kosztorysu inwestorskiego, określonych w przepisach wydanych na podstawie art. 35 ust. 3 pkt 2 ustawy z dnia 10 czerwca 1994r. o zamówieniach publicznych (Dz.U. z 1998r. Nr 119, poz. 773 ze zm.), obowiązujących w dniu zawarcia umowy o przyłączenie, przy odpowiednim uwzględnieniu postanowień art. 7 ust. 5 i 6 ustawy z dnia 10 kwietnia 1997r. – Prawo energetyczne (Dz.U. Nr 54, poz. 348 i Nr 158, poz. 1042, z 1998r. Nr 94, poz. 594; Nr 106, poz. 668 i Nr 162, poz. 1126, z 1999 r. Nr 88, poz. 980, Nr 91, poz. 1042 i Nr 110 poz. 1255 oraz z 2000 r. Nr 43, poz. 489, Nr 48, poz. 555 i Nr 103, poz. 1099).

6.2. W razie powierzenia wykonania usługi z zakresu przyłączenia do sieci osobie trzeciej w drodze przetargu, podstawą kalkulacji stawek opłat za przyłączenie jest koszt prac projektowych i budowlano – montażowych, niezbędnych do wykonania przyłączenia, określony w złożonej w toku przetargu ofercie, pod warunkiem, że nie będzie wyższy, niż koszt ustalony przy zastosowaniu norm i cen, o których mowa w pkt 6.1.

**CZĘŚĆ 5****Zasady ustalania cen i stawek opłat**

Ceny i stawki opłat określone w części 4 niniejszej taryfy zostały ustalone na podstawie art. 45 ustawy oraz z §25 rozporządzenia

taryfowego. Jednostkowe koszty ustalono według zasad określonych w §18-22 rozporządzenia taryfowego.

– nielegalnego poboru ciepła, stosuje się odpowiednio postanowienia rozdziału 4 rozporządzenia taryfowego.

**CZĘŚĆ 6****Warunki stosowania cen i stawek opłat**

1. Ustalone w niniejszej taryfie ceny i stawki opłat są stosowane przy zachowaniu standardów jakościowych obsługi odbiorców, które określone zostały w rozdziale 6 rozporządzenia przyłączeniowego.
2. W przypadkach:
  - niedotrzymania przez sprzedawcę standardów jakościowych obsługi odbiorców lub warunków umowy sprzedaży ciepła przez odbiorcę,
  - uszkodzenia lub stwierdzenia nieprawidłowych wskazań układu pomiarowo-rozliczeniowego,
  - udzielenia bonifikat i naliczania upustów przysługujących odbiorcy,

**CZĘŚĆ 7****Zasady wprowadzania zmian cen i stawek opłat**

1. Taryfa może obowiązywać nie wcześniej niż po upływie 14 dni od dnia jej publikacji w Dzienniku Urzędowym Województwa Wielkopolskiego.
2. Sprzedawca zawiadomi pisemnie odbiorcę ciepła o rozpoczęciu stosowania taryfy, co najmniej na 14 dni przed wprowadzeniem nowych cen i stawek opłat.
3. Sprzedawca może dostosowywać ceny i stawki opłat do zmieniających się warunków prowadzenia działalności gospodarczej zgodnie z §28 rozporządzenia taryfowego.
4. O dokonywanych zmianach cen i stawek opłat, odbiorcy będą informowani w formie pisemnej co najmniej na 14 dni przed wprowadzeniem nowych cen i stawek opłat.

**834****SPRAWOZDANIE Z WYKONANIA BUDŻETU MIASTA SŁUPCY  
ZA 2000 ROK****DOCHODY**

<b>Dział</b>	<b>Rozdz.</b>	<b>§</b>	<b>T r e ś ć</b>	<b>Plan</b>	<b>Wykonanie</b>	<b>% wyk.</b>
1.	2.	3.	4.	5.	6.	7.
<b>40</b>			<b>Rolnictwo</b>	<b>300</b>	<b>551</b>	<b>183,7</b>
	4495		<i>Pozostała działalność</i>	300	551	183,7
		42	Wpływy z usług	300	551	183,7
<b>50</b>			<b>Transport</b>	<b>167.500</b>	<b>167.500</b>	<b>100,0</b>
	5614		<i>Drogi publiczne powiatowe</i>	167.500	167.500	100,0
		49	Dotacje celowe otrzymane na zadania bieżące realizowane na podstawie porozumień między jedn. samorządu terytorialnego	167.500	167.500	100,0
<b>70</b>			<b>Gospodarka komunalna</b>	<b>225.118</b>	<b>226.238</b>	<b>100,5</b>
	7262		<i>Oświetlenie ulic</i>	133.618	133.618	100,0
		88	Dotacje celowe otrzymane z budżetu państwa na realizację zadań bieżących z zakresu admin. rządowej zleconych gminom	133.618	133.618	100,0
	7395		<i>Pozostała działalność</i>	91.500	92.620	101,2
		64	Różne opłaty	71.500	72.620	101,6
		72	Nadwyżki zakładów budżetowych	20.000	20.000	100,0

<b>74</b>		<b>Gospodarka mieszkaniowa oraz niematerialne usługi komunalne</b>	<b>1.116.000</b>	<b>1.192.403</b>	<b>106,8</b>
	7552	<i>Gospodarka gruntami i nieruchomościami</i>	1.116.000	1.192.403	106,8
	33	Dochody z dzierżawy i leasingu	77.000	58.079	75,4
	43	Wpływy ze sprzedaży wyrobów i składników majątkowych	989.000	1.076.211	108,8
	64	Różne opłaty	50.000	58.113	116,2
<b>79</b>		<b>Oświata i wychowanie</b>	<b>705.305</b>	<b>568.103</b>	<b>80,5</b>
	7911	<i>Szkoły podstawowe</i>	167.902	117.554	70,0
	33	Dochody z dzierżawy i leasingu	5.000	19.677	393,5
	42	Wpływy z usług	96.132	28.358	29,5
	81	Odsetki	200	2.949	1.474,5
	89	Dotacje otrzymane z budżetu państwa na dofinansowanie własnych zadań bieżących gmin	66.570	66.570	100,0
	7912	<i>Gimnazja</i>	49.300	49.300	100,0
	89	Dotacje celowe otrzymane z budżetu państwa na dofinansowanie własnych zadań bieżących gmin	49.300	49.300	100,0
	7941	<i>Internaty i stypendia dla uczniów</i>	13.500	13.160	97,5
	89	Dotacje celowe otrzymane z budżetu państwa na dofinansowanie własnych zadań bieżących gmin	13.500	13.160	97,5
	8211	<i>Przedszkola</i>	441.166	354.652	80,4
	42	Wpływy z usług	388.666	293.943	75,6
	77	Różne dochody	-	8.209	-
	86	Dotacje celowe otrzymane z budżetu państwa na dofinansowanie własnych zadań inwestycyjnych gmin	52.500	52.500	100,0
	8295	<i>Pozostała działalność</i>	33.437	33.437	100,0
	89	Dotacje celowe otrzymane z budżetu państwa na dofinansowanie własnych zadań bieżących gmin	33.437	33.437	100,0
<b>83</b>		<b>Kultura i sztuka</b>	<b>30.000</b>	<b>30.000</b>	<b>100,0</b>
	8322	<i>Biblioteki</i>	30.000	30.000	100,0
	49	Dotacje celowe otrzymane na zadania bieżące realizowane na podstawie porozumień między jedn. samorządu terytorialnego	30.000	30.000	100,0

<b>86</b>	<b>Opieka społeczna</b>		<b>1.390.757</b>	<b>1.357.832</b>	<b>97,6</b>
	8612	<i>Usługi opiekuńcze</i>	36.600	33.583	91,8
	42	Wpływy z usług	36.600	33.583	91,8
	8613	<i>Zasilki i pomoc w naturze</i>	689.100	689.100	100,0
	88	Dotacje celowe otrzymane z budżetu państwa na realizację zadań bieżących z zakresu admin. rządowej zleconych gminom	689.100	689.100	100,0
	8615	<i>Terenowe ośrodki Pomocy Społecznej</i>	287.000	287.000	100,0
	88	Dotacje celowe otrzymane z budżetu państwa na realizację zadań bieżących z zakresu admin. rządowej zleconych gminom	287.000	287.000	100,0
	8616	<i>Dodatki mieszkaniowe</i>	300.000	272.139	90,7
	89	Dotacje celowe otrzymane z budżetu państwa na dofinansowanie własnych zadań bieżących gmin	300.000	272.139	90,7
	8617	<i>Zasilki rodzinne, pielęgnacyjne i wychowawcze</i>	16.200	16.200	100,0
	88	Dotacje celowe otrzymane z budżetu państwa na realizację zadań bieżących z zakresu admin. rządowej zleconych gminom	16.200	16.200	100,0
	8695	<i>Pozostała działalność</i>	61.857	59.810	96,7
	18	Dotacje otrzymane z funduszy celowych na realizację zadań bieżących	10.664	10.664	100,0
	88	Dotacje celowe otrzymane z budżetu państwa na realizację zadań bieżących z zakresu admin. rządowej zleconych gminom	39.793	37.746	94,8
	89	Dotacje celowe otrzymane z budżetu państwa na dofinansowanie własnych zadań bieżących gmin	11.400	11.400	100,0
<b>87</b>	<b>Kultura fizyczna i sport</b>		<b>10.000</b>	<b>10.700</b>	<b>107,0</b>
	8711	<i>Instytucje kultury fizycznej</i>	10.000	10.700	107,0
	42	Wpływy z usług	-	700	-
	49	Dotacje celowe otrzymane na zadania bieżące realizowane na podstawie porozumień między jedn. samorządu terytorialnego	10.000	10.000	100,0

<b>89</b>		<b>Pozostała działalność</b>	<b>10.457</b>	<b>9.822</b>	<b>93,9</b>
	8934	<i>Spis powszechny i inne</i>	457	457	100,0
		88 Dotacje celowe otrzymane z budżetu państwa na realizację zadań bieżących z zakresu admin. rządowej zleconych gminom	457	457	100,0
	8995	<i>Pozostała działalność</i>	10.000	9.365	93,6
		77 Różne dochody	10.000	9.365	93,6
<b>90</b>		<b>Dochody od osób prawnych, od osób fizycznych i od innych jednostek nie posiadających osobowości prawnej</b>	<b>7.049.486</b>	<b>6.822.918</b>	<b>96,8</b>
	9009	<i>Udziały gmin w podatkach stanowiących dochód budżetu państwa</i>	3.233.956	2.944.566	91,0
		15 Podatek dochodowy od osób fizycznych	3.143.956	2.791.772	88,8
		16 Podatek dochodowy od osób prawnych	90.000	152.794	169,8
	9013	<i>Wpływy z podatku rolnego, podatku leśnego oraz podatków i opłat lokalnych od osób prawnych</i>	2.096.260	2.044.330	97,5
		55 Podatek od nieruchomości	2.033.260	1.989.505	97,8
		61 Podatek od środków transportowych	52.000	42.640	82,0
		81 Odsetki	11.000	12.185	110,8
	9019	<i>Podatki i opłaty od osób fizycznych</i>	1.129.270	1.148.033	101,7
		51 Podatek rolny	23.000	20.354	88,5
		52 Wpływy z karty podatkowej	150.000	115.799	77,2
		55 Podatek od nieruchomości	730.540	772.245	98,9
		56 Podatek od spadków i darowizn	25.000	27.258	109,0
		57 Opłaty lokalne /targowa/	128.130	138.118	107,8
		59 Podatek od posiadania psów	13.700	13.854	101,1
		61 Podatek od środków transportowych	43.000	38.994	90,7
		81 Odsetki	15.900	21.411	134,7
	9020	<i>Wpływy z opłaty skarbowej</i>	590.000	685.989	116,3
		58 Opłata skarbowa	590.000	684.703	116,0
		81 Odsetki	-	1.286	-
<b>91</b>		<b>Administracja państwowa i samorządowa</b>	<b>273.800</b>	<b>300.403</b>	<b>109,7</b>
	9142	<i>Urzędy wojewódzkie</i>	123.800	123.800	100,0
		88 Dotacje celowe otrzymane z budżetu państwa na realizację zadań bieżących zleconych gminom	123.800	123.800	100,0
	9195	<i>Pozostała działalność</i>	150.000	176.603	117,7
		64 Różne opłaty	150.000	176.603	117,7

<b>93</b>		<b>Bezpieczeństwo publiczne</b>	<b>1.200</b>	<b>1.200</b>	<b>100,0</b>
	9317	<i>Obrona cywilna</i>	<i>1.200</i>	<i>1.200</i>	<i>100,0</i>
		88 Dotacje celowe otrzymane z budżetu państwa na finansowanie zadań bieżących zleconych gminom	1.200	1.200	100,0
<b>94</b>		<b>Finanse</b>	<b>55.000</b>	<b>80.232</b>	<b>145,9</b>
	9492	<i>Odsetki od środków na rachunkach bankowych</i>	<i>55.000</i>	<i>80.232</i>	<i>145,9</i>
		81 Odsetki	55.000	80.232	145,9
<b>97</b>		<b>Różne rozliczenia</b>	<b>4.704.588</b>	<b>5.043.496</b>	<b>107,3</b>
	9701	<i>Część oświatowa subwencji ogólnej dla jednostek samorządu terytorialnego</i>	<i>3.908.191</i>	<i>4.231.495</i>	<i>108,3</i>
		90 Subwencje ogólne z budżetu państwa	3.908.191	4.231.495	108,3
	9709	<i>Część rekompensująca subwencji ogólnej dla gmin</i>	<i>778.913</i>	<i>778.913</i>	<i>100,0</i>
		90 Subwencje ogólne z budżetu państwa	778.913	778.913	100,0
	9711	<i>Część podstawowa subwencji ogólnej dla gmin</i>	<i>17.484</i>	<i>17.484</i>	<i>100,0</i>
		90 Subwencje ogólne z budżetu państwa	17.484	17.484	100,0
	9713	<i>Różne rozliczenia finansowe</i>	-	<i>15.604</i>	-
		56 Podatek od spadków i darowizn	-	- 1.841	-
		77 Różne dochody	-	18.135	-
		81 Odsetki	-	- 690	-
<b>99</b>		<b>Urzędy naczelnych organów władzy, kontroli i sądownictwa</b>	<b>21.028</b>	<b>21.028</b>	<b>100,0</b>
	9911	<i>Urzędy naczelnych organów władzy i kontroli</i>	<i>2.000</i>	<i>2.000</i>	<i>100,0</i>
		88 Dotacje celowe otrzymane z budżetu państwa na realizację zadań bieżących z zakresu administracji rządowej zleconych gminom	2.000	2.000	100,0
	9990	<i>Wybory Prezydenta Rzeczypospolitej Polskiej</i>	<i>15.928</i>	<i>15.928</i>	<i>100,0</i>
		88 Dotacje celowe otrzymane z budżetu państwa na realizację zadań bieżących z zakresu administracji rządowej zleconych gminom	15.928	15.928	100,0

	9992	Wybory do rad gmin, rad powiatów, sejmików województw oraz referenda gminne, powiatowe i wojewódzkie	3.100	3.100	100,0
	88	Dotacje celowe otrzymane z budżetu państwa na finansowanie zadań bieżących zleconych gminom	3.100	3.100	100,0
<b>Dochody ogółem:</b>			<b>15.760.539</b>	<b>15.832.426</b>	<b>100,5</b>

Przewodniczący Zarządu  
(-) Jerzy Mikołajewski

#### WYDATKI

Dział	Rozdz.	§	Wyszczególnienie	Plan	Wykonanie	% wyk.
1.	2.	3.	4.	5.	6.	7.
<b>50</b>			<b>Transport</b>	<b>694.500</b>	<b>667.305</b>	<b>96,1</b>
	5613		Drogi publiczne gminne	527.000	499.805	94,8
		31	Materiały i wyposażenia	60.000	53.754	89,6
		36	Usługi materialne	282.000	261.451	92,7
		72	Wydatki na finansowanie inwestycji jednostek i zakładów budżetowych	185.000	184.600	99,8
	5614		Drogi publiczne powiatowe	167.500	167.500	100,0
		36	Usługi materialne	167.500	167.500	100,0
<b>70</b>			<b>Gospodarka komunalna</b>	<b>2.307.008</b>	<b>2.189.123</b>	<b>94,9</b>
	7221		Oczyszczanie miasta	155.060	154.764	99,8
		36	Usługi materialne	155.060	154.764	99,8
	7231		Zieleń w miastach	20.000	19.171	95,9
		31	Materiały i wyposażenia	10.000	9.558	95,6
		36	Usługi materialne	10.000	9.613	96,1
	7262		Oświetlenie ulic	349.318	336.597	96,4
		31	Materiały i wyposażenie	1.700	1.648	96,9
		35	Energia	208.298	198.090	95,1
		36	Usługi materialne	139.320	136.859	98,2
	7395		Pozostała działalność	1.782.630	1.678.591	94,2
		31	Materiały i wyposażenia	61.679	61.232	99,3
		35	Energia	23.300	23.272	99,9
		36	Usługi materialne	136.800	136.682	99,9
		37	Usługi niematerialne	12.816	12.785	99,8
		67	Podatki i opłaty na rzecz budż. gmin	34.405	34.405	100,0
		72	Wydatki na finansowanie inwestycji jednostek i zakładów budżetowych	1.513.630	1.410.215	93,2
<b>74</b>			<b>Gospodarka mieszkaniowa</b>	<b>222.434</b>	<b>214.311</b>	<b>96,3</b>
	7411		Zakłady gospodarki mieszkaniowej	9.250	9.250	100,0
		47	Dotacje dla jednostek gospodarki pozabudżetowej i funduszy celowych	9.250	9.250	100,0
	7523		Ochotnicza Straż Pożarna	19.153	13.290	69,4
		31	Materiały i wyposażenia	9.110	3.447	37,8
		36	Usługi materialne	9.353	9.160	97,9
		40	Różne opłaty i składki	690	683	98,9
	7695		Gospodarka mieszkaniowa oraz niematerialne usługi komunalne	194.031	191.771	98,8
		36	Usługi materialne	9.031	8.902	98,6
		72	Wydatki na finansowanie inwestycji jednostek i zakładów budżetowych	185.000	182.869	98,8

79	<b>Oświata i wychowanie</b>		<b>7.637.467</b>	<b>7.550.802</b>	<b>98,8</b>
7911	Szkoły podstawowe		4.104.535	4.077.464	99,3
	11	Wynagrodzenia osobowe	2.615.607	2.615.607	100,0
	17	Dodatkowe wynagrodzenia roczne	206.500	206.500	100,0
	21	Nagrody i wydatki osobowe nie zaliczane do wynagrodzeń osobowych	5.597	5.220	93,4
	28	Podróże służbowe krajowe	5.586	5.568	99,7
	31	Materiały i wyposażenia	74.607	52.582	70,5
	35	Energia	213.825	213.815	100,0
	36	Usługi materialne	68.264	67.385	98,7
	37	Usługi niematerialne	9.895	9.879	99,8
	38	Pomoce naukowe, dydaktyczne i książki	30.927	29.155	94,3
	40	Różne opłaty i składki	600	562	93,7
	41	Składki na ubezpieczenia społeczne	484.612	484.606	100,0
	42	Składki na Fundusz Pracy	67.994	67.141	98,7
	43	Odpis na ZFŚS	156.821	155.842	99,4
	72	Wydatki na finansowanie inwestycji jednostek i zakładów budżetowych	163.700	163.602	99,9
7912	Gimnazja		1.303.262	1.303.261	100,0
	11	Wynagrodzenia osobowe	810.698	810.698	100,0
	17	Dodatkowe wynagrodzenie roczne	14.574	14.574	100,0
	21	Nagrody i wydatki osobowe nie zaliczone do wynagr. osobowych	1.149	1.149	100,0
	28	Podróże służbowe krajowe	2.000	2.000	100,0
	31	Materiały i wyposażenia	37.200	37.200	100,0
	35	Energia	78.500	78.500	100,0
	36	Usługi materialne	30.225	30.225	100,0
	37	Usługi niematerialne	10.100	10.100	100,0
	38	Pomoce naukowe, dydak. i książki	9.306	9.306	100,0
	41	Składki na ubezpieczenia społeczne	154.791	154.791	100,0
	42	Składki na Fundusz Pracy	20.511	20.511	100,0
	43	Odpis na ZFŚS	34.208	34.208	100,0
	72	Wydatki na fund.inwest. jedn. i zakł. budżetowych	100.000	99.999	99,9
7941	Internaty i stypendia dla uczniów		13.500	13.160	97,5
	23	Stypendia dla uczniów	13.500	13.160	97,5
8022	Szkoły artystyczne		50.000	50.000	100,0
	72	Wydatki na finansowanie inwestycji jednostek i zakładów budżetowych	50.000	50.000	100,0
8211	Przedszkola		1.920.939	1.871.409	97,4
	11	Wynagrodzenia osobowe	1.149.175	1.121.022	97,6
	17	Dodatkowe wynagrodzenia roczne	77.180	75.697	98,1
	21	Nagrody i wydatki osobowe nie zal. do wynagrodzeń	3.055	3.052	99,9
	28	Podróże służbowe krajowe	4.790	4.757	99,3
	31	Materiały i wyposażenia	46.921	46.903	99,9
	32	środki żywności	209.396	195.493	93,4
	35	Energia	79.165	79.184	100,0
	36	Usługi materialne	41.750	41.409	99,2
	37	Usługi niematerialne	8.248	8.217	99,6
	38	Pomoce naukowe, dydaktyczne i książki	12.135	12.100	99,7
	41	Składki na ubezp. społeczne	202.231	197.633	97,7
	42	Składki na Fundusz Pracy	27.193	26.242	96,5
	43	Odpis na ZFŚS.	59.700	59.700	100,0
8232	Świetlice dziecięce		126.270	124.926	98,9
	11	Wynagrodzenia osobowe	86.110	85.323	99,1
	17	Dodatkowe wynagrodzenia roczne	5.859	5.859	100,0
	31	Materiały i wyposażenia	5.160	5.160	100,0
	35	Energia	-	-	-
	36	Usługi materialne	7.200	7.200	100,0



	41	Składki na ubezpieczenia społeczne	16.676	16.374	98,2
	42	Składki na Fundusz Pracy	2.165	1.910	88,2
	43	Odpis na ZFŚS	3.100	3.100	100,0
8241		Kolonie, obozy i dziecińce wiejskie	2.000	1.686	84,3
	31	Materiały i wyposażenia	950	636	66,9
	36	Usługi materialne	1.050	1.050	100,0
8295		Pozostała działalność	116.961	108.896	93,1
	11	Wynagrodzenia osobowe	56.365	52.133	97,7
	17	Nagrody z zakładowego funduszu nagr.	3.685	3.059	83,0
	41	Składki na ubezpieczenia społeczne	12.183	9.303	76,4
	42	Składki na Fundusz Pracy	1.591	1.264	79,4
	43	Odpis na ZFŚS	34.637	34.637	100,0
	48	Pozostałe dotacje	8.500	8.500	100,0
<b>83</b>		<b>Kultura i sztuka</b>	<b>513.761</b>	<b>513.669</b>	<b>99,9</b>
8311		Muzea	89.500	89.500	100,0
	48	Pozostałe dotacje	89.500	89.500	100,0
8322		Biblioteki	180.461	180.461	100,0
	48	Pozostałe dotacje	180.461	180.461	100,0
8331		Domy kultury	209.800	209.800	100,0
	48	Pozostałe dotacje	209.800	209.800	100,0
8495		Pozostała działalność	34.000	33.908	99,7
	48	Pozostałe dotacje	28.000	28.000	100,0
	31	Materiały i wyposażenia	3.000	2.980	99,3
	37	Usługi niematerialne	3.000	2.928	97,6
<b>85</b>		<b>Ochrona zdrowia</b>	<b>218.792</b>	<b>170.762</b>	<b>78,0</b>
8536		Przeciwdziałanie alkoholizmowi	218.792	170.762	78,0
	28	Podróże służbowe krajowe	1.000	405	40,5
	31	Materiały i wyposażenia	11.900	11.828	99,4
	35	Energia	1.000	832	83,2
	36	Usługi materialne	143.792	111.123	77,3
	37	Usługi niematerialne	61.100	46.574	76,2
<b>86</b>		<b>Opieka społeczna</b>	<b>2.424.147</b>	<b>2.414.131</b>	<b>99,6</b>
8613		Zasiłki i pomoc w naturze	969.100	969.060	99,9
	22	Świadczenia społeczne	837.466	837.426	99,9
	41	Składki na ubezpieczenia społeczne	131.634	131.634	100,0
8615		Terenowe ośrodki pomocy społecznej	653.530	645.610	98,8
	11	Wynagrodzenia osobowe	475.500	468.818	98,6
	17	Dodatkowe wynagrodzenia roczne	37.017	37.016	100,0
	21	Nagrody i wydatki osobowe nie zaliczane do wynagrodzeń	6.985	6.985	100,0
	28	Podróże służbowe krajowe	387	387	100,0
	31	Materiały i wyposażenia	4.824	4.709	97,6
	35	Energia	1.194	1.194	100,0
	36	Usługi materialne	5.361	5.360	100,0
	37	Usługi niematerialne	4.474	4.474	100,0
	41	Składki na ubezpieczenia społeczne	87.298	86.406	98,9
	42	Składki na Fundusz Pracy	12.136	11.907	98,1
	43	Odpis na ZFŚS	18.354	18.354	100,0
8616		Dodatki mieszkaniowe	700.160	700.151	99,9
	22	Świadczenia społeczne	700.160	700.151	99,9
8617		Zasiłki rodzinne i pielęgnacyjne i wychowawcze	16.200	16.200	100,0
	22	Świadczenia społeczne	16.200	16.200	100,0
8695		Pozostała działalność	85.157	83.110	97,6
	22	Świadczenia społeczne	20.700	20.700	100,0
	31	Materiały i wyposażenie	5.432	5.432	100,0
	36	Usługi materialne	232	232	100,0
	40	Różne opłaty i składki	39.793	37.746	94,8
	48	Pozostałe dotacje	19.000	19.000	100,0

<b>87</b>		<b>Kultura fizyczna i sport</b>	<b>292.085</b>	<b>290.491</b>	<b>99,4</b>
	8711	Instytucje kultury fizycznej	216.600	216.550	99,7
	11	Wynagrodzenia osobowe	60.306	60.261	99,2
	21	Nagrody i wydatki osobowe nie zal. do wynagrodzeń	3.921	3.921	100,0
	31	Materiały i wyposażenia	14.147	14.147	100,0
	35	Energia	241	241	100,0
	36	Usługi materialne	23.080	23.080	100,0
	37	Usługi niematerialne	819	819	100,0
	40	Różne opłaty i składki	656	656	100,0
	41	składki na ubezpieczenia społeczne	10.400	10.400	100,0
	42	Składki na Fundusz Pracy	1.430	1.425	99,6
	47	Dotacje dla MOSiRu	101.600	101.600	100,0
	8795	Pozostała działalność	75.485	73.941	97,9
	31	Materiały i wyposażenie	5.252	4.963	94,5
	36	Usługi materialne	4.233	2.978	70,3
	48	Pozostałe dotacje	66.000	66.000	100,0
<b>88</b>		<b>Turystyka i wypoczynek</b>	<b>3.000</b>	<b>3.000</b>	<b>100,0</b>
	8895	Pozostała działalność	3.000	3.000	100,0
	48	Pozostałe dotacje	3.000	3.000	100,0
<b>89</b>		<b>Różna działalność</b>	<b>3.457</b>	<b>3.456</b>	<b>100,0</b>
	8934	Spis powszechny i inne	457	457	100,0
	37	Usługi niematerialne	457	457	100,0
	8995	Pozostała działalność	3.000	2.999	99,9
	31	Materiały i wyposażenie	2.600	2.599	99,9
	36	Usługi materialne	400	400	100,0
<b>91</b>		<b>Administracja państwowa i samorządowa</b>	<b>2.421.763</b>	<b>2.389.306</b>	<b>98,6</b>
	9142	Urzędy wojewódzkie	175.770	175.770	100,0
	11	Wynagrodzenia osobowe	140.180	140.180	100,0
	17	Dodatkowe wynagrodzenia roczne	11.224	11.224	100,0
	41	Składki na ubezpieczenia społeczne	21.649	21.649	100,0
	42	Składki na Fundusz Pracy	2.717	2.717	100,0
	9144	Rady miast	171.142	169.833	99,2
	25	Różne wydatki na rzecz osób fizyczn.	140.075	140.054	99,9
	28	Podróże służbowe krajowe	100	-	-
	31	Materiały i wyposażenia	5.500	4.836	87,9
	36	Usługi materialne	500	50	10,0
	37	Usługi niematerialne	24.967	24.893	99,7
	9146	Urzędy miast	2.000.204	1.974.892	98,7
	11	Wynagrodzenia osobowe	1.183.477	1.183.299	99,9
	14	Wynagrodzenia agencyjno-prowizyjne	22.600	22.593	99,9
	17	Dodatkowe wynagrodzenia roczne	85.063	84.687	99,5
	21	Nagrody i wydatki osobowe nie zal. do wynagrodzeń	4.663	4.636	99,4
	28	Podróże służbowe krajowe	18.000	17.902	99,4
	31	Materiały i wyposażenia	175.990	170.930	97,1
	35	Energia	52.900	45.560	86,1
	36	Usługi materialne	144.706	133.561	92,3
	37	Usługi niematerialne	25.000	24.410	97,6
	39	Kary i odszkodowania	21.803	21.803	100,0
	40	Różne opłaty i składki	4.000	3.945	98,6
	41	Składki na ubezpieczenia społeczne	211.010	210.832	99,9
	42	Składki na Fundusz Pracy	29.312	29.054	99,1
	43	Odpis na ZFŚS	21.680	21.680	100,0

	9195		Pozostała działalność	74.647	68.811	92,2
		31	Materiały i wyposażenia	22.647	22.121	97,7
		36	Usługi materialne	45.000	39.774	88,4
		40	Różne opłaty i składki	7.000	6.916	98,8
<b>93</b>			<b>Bezpieczeństwo publiczne</b>	<b>9.818</b>	<b>9.817</b>	<b>99,9</b>
	9317		Obrona cywilna	1.200	1.200	100,0
		31	Materiały i wyposażenie	654	654	100,0
		37	Usługi niematerialne	546	546	100,0
	9395		Pozostała działalność	8.618	8.617	100,0
		31	Materiały i wyposażenia	8.000	7.999	99,9
		36	Usługi materialne	618	618	100,0
<b>94</b>			<b>Finanse</b>	<b>9.181</b>	<b>9.180</b>	<b>99,9</b>
	9491		Obsługa skarbowych papierów wartościowych i kredytów	9.181	9.180	99,9
		68	Odsetki i dyskonto od papierów wartościowych oraz od krajowych pożyczek i kredytów	9.181	9.180	99,9
<b>99</b>			<b>Urzędy naczelných organów władzy, kontroli i sądownictwa</b>	<b>21.028</b>	<b>21.028</b>	<b>100,0</b>
	9911		Urzędy naczelných organów władzy i kontroli	2.000	2.000	100,0
		31	Materiały i wyposażenia	1.650	1.650	100,0
		36	Usługi materialne	350	350	100,0
	9990		Wybory Prezydenta Rzeczypospolitej Polskiej	15.928	15.928	100,0
		25	Różne wydatki na rzecz osób fiz.	8.568	8.568	100,0
		31	Materiały i wyposażenia	4.550	4.550	100,0
		36	Usługi materialne	2.810	2.810	100,0
	9992		Wybory uzupełniające do rad gmin	3.100	3.100	100,0
		25	Różne wydatki na rzecz osób fizyczn.	1.878	1.878	100,0
		31	Materiały i wyposażenia	1.122	1.122	100,0
		36	Usługi materialne	100	100	100,0
			<b>Wydatki ogółem:</b>	<b>16.778.441</b>	<b>16.446.381</b>	<b>98,6</b>

Przewodniczący Zarządu  
(-) Jerzy Mikołajewski

## SPRAWOZDANIE Z WYKONANIA BUDŻETU MIASTA SŁUPCY ZA 2000 ROK

Budżet miasta za 2000 rok po uwzględnieniu zmian w ciągu roku dotyczących zwiększenia dotacji na zadania zlecone, własne gminy, dochodów własnych oraz subwencji ogólnej wzrósł o kwotę 1.039.989 zł. po stronie dochodów i wynosił kwotę 15.760.539 zł. Wydatki natomiast wzrosły o kwotę 2.101.167 zł. i wynosiły kwotę 16.778.441 zł.. Budżet miasta za 2000 rok został zrealizowany następująco:

- dochody na plan 15.760.539 zł. wykonano 15.832.426 zł. co stanowi 100,5% założonego planu,
- wydatki na plan 16.778.441 zł. wykonano 16.446.381 zł. co stanowi 98,6% założonego planu.

W wyniku realizacji budżetu na koniec 2000 roku powstał deficyt budżetowy w wysokości 613.955 zł., który został pokryty z nadwyżki budżetowej z roku 1999, pożyczki z W.F.O.Ś i G. W. i kredytu bankowego.

Dochody zostały zrealizowane w 100,5%, a więc o 0,5% więcej od kwoty zaplanowanej w budżecie.

Wydatki natomiast zostały zrealizowane na poziomie 98,6% kwoty zaplanowanej w budżecie.

Według działów gospodarki narodowej wykonanie budżetu przedstawia się następująco:

### DOCHODY

#### Dział 40 – Rolnictwo.

Dochody tego działu na plan 300 zł. wykonano 551 zł. co stanowi 183,7% są to wpływy za świadectwa miejsca pochodzenia zwierząt rzeźnych. Wyższe wykonanie z uwagi na podwyższenie opłat za sprzedaż świadectw.

#### Dział 50 – Transport.

Dochody w tym dziale na plan 167.500 zł. wykonano 167.500 zł. co stanowi 100% dotyczą one dotacji celowej na zadania bieżące realizowane na podstawie porozumień (utrzymanie dróg powiatowych).

#### Dział 70 – Gospodarka komunalna

Dochody w tym dziale na ogólny plan 225.118 zł. wykonano 226.238 zł. co stanowi 100,5% z tego:

- dotacje celowe tytułem zwrotu poniesionych kosztów na oświetlenie drogowe na plan 133.618 zł. wykonano 133.618 zł. co stanowi 100%,
- różne opłaty (opłata za rezerwację na targowisku) na plan 71.500 zł. wykonano 72.620 zł. co stanowi 101,6%. Wyższe wykonanie nastąpiło wskutek większej liczby osób korzystających z rezerwacji,
- nadwyżka zakładów budżetowych na plan 20.000 zł. wykonano 20.000 zł. co stanowi 100%.

#### **Dział 74 – Gospodarka mieszkaniowa oraz niematerialne usługi komunalne.**

W dziale tym dochody dotyczą gospodarki gruntami i nieruchomościami na ogólny plan 1.116.000 zł. wykonano 1.192.403 zł. co stanowi 106,8% z tego:

- dochody z dzierżawy i leasingu na plan 77.000 zł. wykonano 58.079 zł. co stanowi 75,4%. Niższe wykonanie nastąpiło wskutek rozwiązania umów z Komornikiem Sądu oraz Uni Meblem jak również zaległość w czynszu w kwocie 1.808 zł. jednego z użytkowników,
- wpływy ze sprzedaży mienia komunalnego na plan 989.000 zł. z wykonano 1.076.211 zł. co stanowi 108,8%. Dochody ze sprzedaży wykonano powyżej 8,8% planu z uwagi na większą ilość sprzedanych mieszkań od pierwotnych założeń,
- różne opłaty (opłaty za wieczyste użytkowanie) na plan 50.000 zł. wykonano 58.113 zł. co stanowi 116,2%. Wieczyste użytkowanie wyższe wykonanie o 16,2% w związku ze zbywaniem lokali na własność i udziału w opłacie wieczystego użytkowania gruntu tj. pobieranie pierwszej opłaty rocznej w związku ze zbyciem nieruchomości.

#### **Dział 79 – Oświata i wychowanie**

Dochody tego działu na plan 705.305 zł. wykonano 568.103 zł. co stanowi 80,5% z tego:

- szkoły podstawowe dochody z dzierżawy i leasingu, wpływy z usług oraz dotacje na plan 167.902 zł. wykonano 117.554 zł. co stanowi 70,0%. Niższe wykonanie dochodów nastąpiło wskutek ustalenia za wysokiego planu w stosunku do możliwości uzyskania dochodów z powyższych źródeł. Dyrekcje szkół nie zwróciły się do Rady Miasta o dokonanie korekty w budżecie miasta.
- gimnazja na plan 49.300 zł. wykonano 49.300 zł. co stanowi 100% i stanowi to dotację na dofinansowanie zadań bieżących gmin (doposażenie gimnazjum),
- internaty i stypendia dla uczniów na plan 13.500 zł. wykonano 13.160 zł. co stanowi 97,5% – dotacja nie w całości została przekazana w stosunku do planu przez Urząd Wojewódzki,
- przedszkola na plan 441.166 zł. wykonano 354.652 zł. co stanowi 80,4%. Dochody nie w pełni zostały wykonane wskutek niższej frekwencji dzieci uczęszczających do Przedszkoli od założonej do planu,
- pozostała działalność na plan 33.347 zł. wykonano 33.437 zł. co stanowi 100% jest to dotacja na fundusz socjalny dla nauczycieli emerytów i rencistów.

#### **Dział 83 – Kultura i sztuka**

Dochody tego działu na plan 30.000 zł. wykonano 30.000 zł co stanowi 100% jest to dotacja celowa na zadania bieżące realizowane na podstawie porozumienia (na utrzymanie Powiatowej Biblioteki Publicznej).

#### **Dział 86 – Opieka społeczna**

Dochody tego działu na ogólny plan 1.390.757 zł. wykonano 1.357.832 zł. co stanowi 97,6% z tego:

- usługi opiekuńcze na plan 36.600 zł. wykonano 33.583 zł. co stanowi 91,8%. Niższe wykonanie z uwagi na mniejszą ilość osób korzystających z usług opiekuńczych,
- dotacja na zadania zlecone (zasiłki, utrzymanie MOPS, zasiłki rodzinne, pielęgnacyjne) na plan 1.032.093 zł. wykonano 1.030.046 zł. co stanowi 99,8%. Niższe wykonanie dotacji z uwagi na nie przekazanie dotacji w całości dotyczy to składki na ubezpieczenia zdrowotne dla osób nie objętych obowiązkiem ubezpieczenia zdrowotnego,
- dotacja na dodatki mieszkaniowe na plan 300.000 zł. wykonano 272.139 zł. co stanowi 90,7%. Niższe wykonanie dotacji z uwagi na nie przekazanie powyższej dotacji przez Urząd Wojewódzki,
- dotacje z funduszy celowych na finansowanie zasiłków kombatanckich na plan 10.664 zł. wykonano 10.664 zł. co stanowi 100%.

#### **Dział 87 – Kultura fizyczna i sport**

Dochody tego działu na plan 10.000 zł. wykonano 10.000 zł. co stanowi 100% jest to dotacja celowa otrzymana na podstawie porozumienia między jednostkami samorządu terytorialnego (na remont MOSiR-u).

#### **Dział 89 – Różna działalność**

Dochody tego działu na plan 10.457 zł. wykonano 9.822 zł. co stanowi 93,9% z tego:

- dotacja celowa na przeprowadzenie spisu gospodarstw rolnych na plan 457 zł. wykonano 457 zł. co stanowi 100%,
- różne dochody na plan 10.000 zł. wykonano 9.365 zł. co stanowi 93,6%, są to różne wpływy, których wysokość trudno oszacować.

**Dział 90 – Dochody od osób prawnych, od osób fizycznych i od innych jednostek nie posiadających osobowości prawnej.**  
Dochody tego działu na ogólny plan 7.049.486 zł. wykonano 6.822.918 zł. co stanowi 96,8 z tego:

- podatek dochodowy od osób fizycznych na plan 3.143.956 zł. wykonano 2.791.772,- co stanowi 88,8%. Podatek ten przekazywany jest w postaci udziałów przez Ministerstwo Finansów i nie został wykonany o 11,2% w stosunku do założonego rocznego planu, co stanowi kwotę 352.123 zł. Ministerstwo Finansów nie wyjaśniło przyczyn nie zrealizowania planu,
- podatek dochodowy od osób prawnych na plan 90.000 zł. wykonano 152.794 zł. co stanowi 169,8%. Dochody tego podatku szacowane i przekazywane są przez Urząd Skarbowy.
- podatek rolny na plan 23.000 zł. co stanowi 88,5%. Niższe wykonanie podatku ze względu na zmniejszenie ilości gospodarstw rolnych (sprzedaż na działki),
- wpływy z karty podatkowej na plan 150.000 zł. wykonano 115.799 zł. co stanowi 77,2%. Dochody te szacowane i przekazywane są przez Urząd Skarbowy. Niskie wykonanie nastąpiło wskutek przechodzenia podatników na inną formę opodatkowania,
- podatek od nieruchomości na plan 2.763.800 zł. wykonano 2.761.750 zł. co stanowi 99,9% w podatku tym powstała zaległość na koniec roku w kwocie 131.684 zł na którą wystawiono tytuły egzekucyjne celem ściągnięcia powyższej

- zaległości. Zaległość ta w stosunku do roku 1999 wzrosła o kwotę 18.170 zł.,
- podatek od spadków i darowizn na plan 25.000 zł. wykonano 27.258 zł. co stanowi 109,0%. Dochody te dotyczą wpływów Urzędu Skarbowego,
  - opłaty lokalne (targowa) na plan 128.130 zł. co stanowi 107,8%. Wyższe wykonanie dochodów z uwagi na powiększenie targowiska oraz więcej osób korzystających z targowiska,
  - podatek od posiadania psów na plan 13.700 zł. wykonano 13.854 zł. co stanowi 101,1%,
  - podatek od środków transportowych na plan 95.000 zł. wykonano 81.634 zł. co stanowi 85,9%. Niższe wykonanie dochodów nastąpiło wskutek wyrejestrowania pojazdów. Zaległość w podatku od środków transportowych na koniec roku nie wystąpiła,
  - opłata skarbowa na plan 590.000 zł. wykonano 684.703 zł. co stanowi 116,0%. Wpływy opłaty skarbowej szacowane i przekazywane są przez Urząd Skarbowy,
  - odsetki od nieterminowych wpłat na plan 26.900 zł. wykonano 34.882 zł. co stanowi 129,7%. Wyższe wykonanie odsetek nastąpiło wskutek opłacenia podatków przez osoby fizyczne i jednostki prawne po terminie płatności.

#### **Dział 91 – Administracja państwowa i samorządowa**

Dochody tego działu na ogólny plan 273.800 zł. wykonano 300.403 zł. co stanowi 109,7% z tego:

- dotacja celowa na finansowanie zadań bieżących zleconych gminom (administracja rządowa) plan 123.800 zł. wykonano 123.800 zł. co stanowi 100%,
- różne opłaty (opłaty z tytułu wydanych zezwoleń na sprzedaż napojów alkoholowych) na plan 150.000 zł. wykonano 176.603 zł. co stanowi 117,7%.

#### **Dział 93 – Bezpieczeństwo publiczne**

Na ogólny plan dochodów 1.200 zł. wykonano 1.200 zł. co stanowi 100%. Dotacja powyższa dotyczy zadań bieżących z zakresu administracji rządowej obrony cywilnej.

#### **Dział 94 – Finanse**

Dochody tego działu na plan 55.000 zł. wykonano 80.232 zł. co stanowi 145,9%. Są to wpływy z odsetek od środków na rachunkach bankowych i lokatach. Wyższe wykonanie, nastąpiło wskutek przekazywania odsetek za IV kwartał w dniu 31 grudnia i nie było możliwości dokonania zmiany w budżecie miasta.

#### **Dział 97 – Różne rozliczenia**

Dochody tego działu na plan 4.704.588 zł. wykonano 5.043.496 zł. co stanowi 107,3% z tego:

- subwencja podstawowa na plan 17.484 zł. wykonano 17.484 zł. co stanowi 100%,
- subwencja oświatowa na plan 3.908.191 zł. wykonano 4.231.495 zł. co stanowi 108,3%. Wyższe wykonanie o 8,3%, ponieważ 29 grudnia przekazana została kwota 323.304 zł. na wdrożenie Karty Nauczyciela. Kwota ta nie została wprowadzona do planu (ostatnia sesja Rady Miasta 28 grudnia) i nie mogła być wykorzystana ponieważ dzień 30 i 31 grudnia były dniami wolnymi od pracy. Na powyższy cel zaciągnięto kredyt, ponieważ do ostatniej chwili nie wiadomo było, czy środki zostaną przekazane a wypłaty wynagrodzeń trzeba było dokonać zgodnie z podjętą uchwałą Rady Miasta.
- część rekompensująca subwencji ogólnej dla gmin na plan 778.913 zł. wykonano 778.913 zł. co stanowi 100%,

- różne rozliczenia finansowe dotyczące Urzędu Skarbowego bez planu wpływ 15.604 zł.

#### **Dział 99 – Urzędy naczelnych organów władzy, kontroli i sądownictwa.**

Dochody w tym dziale na plan 21.028 zł. wykonano 21.028 zł. co stanowi 100% z tego:

- dotacja na prowadzenie i aktualizację stałych rejestrów wyborców na plan 2.000 zł. w całości została przekazana,
- dotacja na przeprowadzenie wyborów Prezydenta Rzeczypospolitej Polskiej na plan 15.928 zł. w całości została przekazana,
- dotacja na wybory uzupełniające do rad gmin na plan 3.100 zł. w całości została przekazana.

### **WYDATKI BUDŻETOWE**

#### **Dział 50 – Transport**

Wydatki tego działu na plan ogółem 509.500 zł. wykonano 482.705 zł. co stanowi 94,7% dotyczyły one remontów i napraw chodników na terenie miasta.

Wydatki powyższe w kwocie 53.754 zł. dotyczyły:

- zakupu kostki brukowej w kwocie 26.924 zł.
- zakupu znaków drogowych w kwocie 9.690 zł.
- zakupu kruszywa, cementu w kwocie 17.140 zł.

Następnie wydatkowano kwotę 428.951 zł. z tego:

- naprawa chodników i ulic po zimie kwota 235.480 zł.
- ustawianie znaków drogowych kwota 35.670 zł.
- chodnik przy Szkole Podstawowej Nr 3 kwota 6.700 zł.
- chodnik przy ul. Kopernika kwota 8.815 zł.
- dywanik asfaltowy przy ul. Warszawskiej kwota 73.811 zł.
- równanie dróg gruntowych kwota 39.789 zł.
- remont ul. Skrzetuskiego kwota 7.486 zł.
- opracowanie dokumentacji budowlanej ul. Poznańskiej kwota 21.200 zł.

Wykonanie zadań inwestycyjnych w kwocie 184.600 zł. stanowi dodatkowy załącznik.

Niższe wykonanie wydatków tego działu dotyczących zakupu materiałów i usług materialnych nastąpiło wskutek braku środków finansowych na rachunku bankowym Urzędu Miasta.

#### **Dział 70 – Gospodarka komunalna**

Na ogólny plan wydatków tego działu 2.307.008 zł. wykonano 2.189.123 zł. co stanowi 94,9% z tego:

- oczyszczanie miasta na plan 155.060 zł. wykonano 154.764 zł. co stanowi 99,8% z tego wydatkowano na:
  - akcja zima kwotę 24.544 zł.
  - wywóz nieczystości kwotę 67.836 zł.
  - prace porządkowe kwotę 24.029 zł.
  - czyszczenie kanalizacji kwotę 6.605 zł.
  - wycinka drzew kwotę 6.060 zł.
  - naprawa wkładów do koszy ulicznych kwotę 14.860 zł.
  - omiatanie ulic kwotę 10.830 zł.
- zieleń w miastach na plan 20.000 zł. wykonano 19.171 zł. co stanowi 95,9%.

Wydatki te dotyczyły utrzymania zielenicy na terenie miasta, zakup krzewów, kwiatów, porządkowanie skwerów, obcinka drzew.

- oświetlenie ulic na plan 349.318 zł. wykonano 336.597 zł. co stanowi 96,4% z tego:

- zakup żarówek kwota 1.648 zł.
- za energię – oświetlenie ulic kwota 198.090 zł.
- za usługi oświetleniowe kwota 136.859 zł.
- pozostała działalność wydatki na plan 269.000 zł. wykonano 268.376 zł. co stanowi 99,8% wydatki te dotyczyły:
  - zakupu paliwa do kosiarki i samochodów kwotę 20.588 zł.
  - zakupu narzędzi do prac pracowników robót publicznych kwotę 30.100 zł.
  - zakup ławek kwotę 10.544 zł.
  - za pobór wody ze źródeł ulicznych kwotę 23.270 zł.
  - wyceny budynków, działek kwotę 41.414 zł.
  - opłaty roczne za wieczyste użytkowanie i inne opłaty kwotę 15.289 zł.
  - prace porządkowe na wysypisku kwotę 23.801 zł.
  - ogłoszenia o przetargach kwotę 12.965 zł.
  - plan miejscowego zagospodarowania kwotę 8.000 zł.
  - wyłapywanie psów oraz uśpienie kwotę 1.000 zł.
  - dokumentacje, opłaty notarialne kwotę 2.800 zł.
  - podatek od nieruchomości (wysypisko) kwotę 34.405 zł.
  - dzierżawa za dworzec PKS-u kwotę 9.793 zł.
- inwestycje dotyczące gospodarki komunalnej na plan 1.513.630 zł. wykonano 1.410.215 zł. co stanowi 93,2%. Inwestycje stanowią dodatkowy załącznik.

Niższe wykonanie wydatków dotyczących utrzymania zieleni, oświetlenia ulic i inwestycjach nastąpiło wskutek braku środków finansowych na rachunku bankowym Urzędu Miasta.

#### **Dział 74 – Gospodarka mieszkaniowa**

Wydatki na plan 222.423 zł. wykonano 214.311 zł. co stanowi 96,3% z tego:

- wydatki OSP na plan 19.153 zł. wykonano 13.290 zł. co stanowi 69,4%. Niskie wykonanie wydatków zostało spowodowane brakiem środków finansowych na rachunku bankowym Urzędu Miasta,
- konserwacja detektora gazu na plan 9.031 zł. wykonano 8.902 zł. co stanowi 98,6%,
- dotacje dla Miejskiego Zakładu Gospodarki Mieszkaniowej na plan 9.250 zł. wykonano 9.250 zł. co stanowi 100,0%,
- inwestycje dotyczące tego działu na plan 185.000 zł. wykonano 182.869 zł. co stanowi 98,8%. Inwestycje stanowią dodatkowy załącznik.

#### **Dział 79 – Oświata i wychowanie**

Wydatki ogółem tego działu na plan 7.637.467 zł. wykonano 7.550.802 zł. co stanowi 98,8% z tego:

- szkoły podstawowe na plan 4.104.535 zł. wykonano 4.077.464 zł. co stanowi 99,3%,
- gimnazja na plan 1.303.262 zł. wykonano 1.303.261 zł. co stanowi 100,0%,
- internaty i stypendia dla uczniów na plan 13.500 zł. wykonano 13.160 zł. co stanowi 97,5%. Niższe wykonanie z uwagi na nie w pełni przekazane dotacje przez Urząd Wojewódzki,
- szkoły artystyczne na plan 50.000 zł. wykonano 50.000 zł. co stanowi 100%,
- przedszkola na plan 1.920.939 zł. wykonano 1.871.409 zł. co stanowi 97,4%.

Niższe wykonanie wydatków na żywność nastąpiło wskutek niższej frekwencji dzieci uczęszczających do przedszkoli.

- świetlice dziecięce na plan 126.270 zł. wykonano 124.926 zł. co stanowi 98,9%,
- kolonie, obozy i dziecińce wiejskie na plan 2.000,0 zł. wykonano 1.686 zł. co stanowi 84,3%,
- pozostała działalność na plan 116.961 zł. wykonano 108.896 zł. co stanowi 93,1%.

Niższe wykonanie wydatków od zaplanowanych na kolonie i obozy i pozostałą działalność nastąpiło wskutek braku środków finansowych na rachunku bankowym Urzędu Miasta.

#### **Dział 83 – Kultura i sztuka**

Wydatki ogółem tego działu na plan 513.761 zł. wykonano 513.669 zł. co stanowi 99,9% z tego:

- muzea na plan 89.500 zł. wykonano 89.500 zł. co stanowi 100%,
- biblioteki na plan 180.461 zł. wykonano 180.461 zł. co stanowi 100%,
- domy kultury na plan 209.800 zł. wykonano 209.800 zł. co stanowi 100%,
- pozostała działalność na plan 34.000 zł. wykonano 33.908 zł. co stanowi 99,7%.

#### **Dział 85 – Ochrona zdrowia**

Wydatki tego działu na ogólny plan 218.792 zł. wykonano 170.762 zł. co stanowi 78,0%. Wydatki te dotyczą realizacji programu przeciwdziałaniu alkoholizmowi.

Niższe wykonanie wydatków nastąpiło wskutek nie oddania świetlicy terapeutycznej do użytku. Środki zostaną zrealizowane w roku 2001.

#### **Dział 86 – Opieka społeczna**

Wydatki na plan 2.424.147 zł. wykonano 2.414.131 zł. co stanowi 99,6% z tego:

- zasiłki celowe, okresowe, stałe na plan 969.100 zł. wykonano 969.060 zł. co stanowi 99,9%,
- utrzymanie pracowników MOPS-u na plan 653.530 zł. wykonano 645.610 zł. co stanowi 98,8%. Niższe wykonanie wydatków o 1,2% nastąpiło wskutek choroby pracowników (dot. to opiekunek domowych),
- wydatki na wypłaty dodatków mieszkaniowych na plan 700.160 zł. wykonano 700.151 zł. co stanowi 99,9%,
- na wypłaty zasiłków rodzinnych i pielęgnacyjnych na plan 16.200 zł. wykonano 16.200 zł. co stanowi 100%,
- pozostała działalność na plan 85.157 zł. wykonano 83.110 zł. co stanowi 97,6%.

Niższe wykonanie wydatków w stosunku do planu o 2,4% nastąpiło wskutek nie przekazania dotacji przez Urząd Wojewódzki.

#### **Dział 87 – Kultura fizyczna i sport**

Na ogólny plan wydatków 292.085 zł. wykonano 290.491 zł. co stanowi 99,4% z tego:

- utrzymanie MOSiRu na plan 216.600 zł. wykonano 216.550 zł. co stanowi 99,7%  
w tym:  
w I półroczu jako zakład budżetowy dotacje 101.600 zł. w całości przekazane  
w II półroczu jednostka budżetowa plan 115.000 zł. wykonano 114.950 zł. tj. 100%,
- pozostała działalność na plan 75.485 zł. wykonano 73.941 zł. co stanowi 97,9%. Z uwagi na brak środków finansowych na koncie Urzędu Miasta nie w pełni wykonano wydatki dotyczące akcji zima i sportu szkolnego.

#### **Dział 88 – Turystyka i wypoczynek**

Wydatki na plan 3.000 zł. wykonano 3.000 zł. co stanowi 100%.

#### **Dział 89 – Różna działalność**

Wydatki w tym dziale w kwocie 3.457 zł. wykonano 3.457 zł. co stanowi 100% w tym:

- wydatki związane z przeprowadzeniem spisu gospodarstw rolnych na plan 457 zł. tj. 100%,
- pozostałe wydatki związane z organizowaniem imprez na plan 3.000 zł. wykonano 3.000 zł. tj. 100%.

#### **Dział 91 – Administracja państwowa i samorządowa**

Wydatki tego działu na plan 2.421.763 zł. wykonano 2.389.306 zł. co stanowi 98,6% z tego:

- utrzymanie pracowników administracji rządowej na plan 175.770 zł. wykonano 175.770 zł. co stanowi 100%,
- rady miast (ryczałty za udział w posiedzeniu komisji, sesji, Zarządu) na plan 171.142 zł. wykonano 169.833 zł. co stanowi 99,2%,
- utrzymanie Urzędu Miasta na plan 2.000.204 zł. wykonano 1.974.892 zł. co stanowi 98,7%,
- pozostała działalność (promocja miasta) na plan 74.647 zł. wykonano 68.811 zł. co stanowi 92,2%. Niższe wykonanie wydatków nastąpiło wskutek braku środków finansowych na rachunku bankowym Urzędu Miasta.

#### **Dział 93 – Bezpieczeństwo publiczne**

Wydatki na plan 9.818 zł. wykonano 9.817 zł. co stanowi 99,9% z tego:

- obrona cywilna na plan 1.200 zł. wykonano 1.200 zł. co stanowi 100%,
- pozostała działalność (zakup paliwa dla policji) na plan 8.618 zł. wykonano 8.617 zł. tj. 100%.

#### **Dział 94 – Finanse**

Wydatki tego działu na plan 9.181 zł. wykonano 9.180 zł. co stanowi 99,9%.

Wydatki te dotyczą przekazywania odsetek od zaciągniętych pożyczek z W.F.O.Ś i G.W.

Dział 99 – Urzędy naczelnych organów władzy, kontroli i sądownictwa.

Wydatki na plan 21.028 zł. wykonano 21.028 zł. co stanowi 100% z tego:

- prowadzenie i aktualizacja stałych rejestrów wyborców na plan 2.000 zł. wykonano 2.000 zł. co stanowi 100%,
- przeprowadzenie wyborów Prezydenta Rzeczypospolitej Polskiej na plan 15.928 zł. wykonano 15.928 zł. co stanowi 100%,
- przeprowadzenie wyborów uzupełniających do rad gmin na plan 3.100 zł. wykonano 3.100 zł. co stanowi 100%.

### **DZIAŁALNOŚĆ POZABUDŻETOWA**

W tej formie działalności finansowane są:

- Miejski Zakład Energetyki Ciepłej
- Miejski Zakład Wodociągów i Kanalizacji
- Miejski Zakład Gospodarki Mieszkaniowej

#### **Miejski Zakład Energetyki Ciepłej**

Na ogólny plan dochodów 4.504.000 zł. wykonano 4.503.904 zł. co stanowi 100%, z tego:

- sprzedaż energii i usług na plan 4.432.625 zł. wykonano 4.432.528 zł., co stanowi 100%,

- odsetki od należności i na rachunkach bankowych na plan 71.357 zł. wykonano 71.357 zł., co stanowi 100%,
- dochody z dzierżawy na plan 18 zł. wykonano 18 zł., co stanowi 100%.

Wydatki natomiast na plan 4.504.000 zł. wykonano 4.463.153 zł., co stanowi 99,1% z tego:

- wynagrodzenia osobowe, dodatkowe wynagrodzenie roczne oraz pochodne od wynagrodzeń na plan 627.938 zł. wykonano 612.382 zł., co stanowi 97,5%,
- odpis na fundusz socjalny na plan 13.061 zł. wykonano 13.061 zł., co stanowi 100%,
- pozostałe wydatki / usługi pocztowe, naprawa sprzętu, za energię cieplną, elektryczną, zakup środków czystości / na plan 3.863.001 zł. wykonano 3.837.710 zł., co stanowi 99,3%.

Niższe wykonanie wynagrodzeń i pochodnych w stosunku do planu ze względu na zwolnienia pracowników oraz przejście na rentę chorobową i urlop wychowawczy.

#### **Miejski Zakład Wodociągów i Kanalizacji**

Na ogólny plan dochodów 1.923.500 zł. wykonano 1.930.183 zł. co stanowi 100,3% z tego:

- sprzedaż wody plan 871.700 zł. wykonano 871.754 zł., co stanowi 100%,
- kanalizacja plan 690.200 zł. wykonano 690.258 zł., co stanowi 100%,
- sprzedaż działalności pomocniczej plan 341.600 zł. wykonano 341.797 zł., co stanowi 100%,
- finansowanie inwestycji plan 20.000 zł. wykonano 20.000 zł. co stanowi 100%,
- odsetki bez planu wykonano 6.374 zł.

Wydatki na plan 1.923.500 zł. wykonano 1.841.566 zł. co stanowi 95,7% z tego:

- wynagrodzenia osobowe i pochodne od wynagrodzeń na plan 1.008.460 zł. wykonano 1.008.043 zł. co stanowi 99,9%,
- odpis na fundusz socjalny na plan 21.913 zł. wykonano 21.913 zł. co stanowi 100%,
- pozostałe wydatki (energia elektryczna, co, zakup środków czystości, naprawy, remonty, usługi pocztowe, podatki od towarów i usług, podatki na rzecz Gminy, finansowanie inwestycji) na plan 893.127 zł. wykonano 811.610 zł. co stanowi 90,8%.

Nie w pełni wykonanie planu budżetu za 2000 r. w pozostałych wydatkach zostało spowodowane opóźnieniem spływu należności za roboty kanalizacyjne.

#### **Miejski Zakład Gospodarki Mieszkaniowej**

Dochody na plan 1.050.999 zł. wykonano 1.048.858 zł. co stanowi 99,8% z tego:

- sprzedaż usług na plan 1.039.749 zł. wykonano 1.036.559 zł. co stanowi 99,7% w tym:
- czynsz na plan 456.699 zł. wykonano 427.769 zł. co stanowi 93,7%,
- energia cieplna na plan 426.860 zł. wykonano 396.840 zł. co stanowi 93,0%,
- zimna woda na plan 90.000 zł. wykonano 144.176 zł. co stanowi 160,2%,
- wywóz nieczystości na plan 34.500 zł. wykonano 35.085 zł. co stanowi 101,7%.

- czynsz za lokale użytkowe plan 25.000 zł. wykonano 21.527 zł. co stanowi 86,1%,
- inne (reklama, garaże, piwnice, anteny) plan 6.690 zł. wykonano 7.087 zł., co stanowi 105,9%,
- pralnie i wywóz nieczystości bez planu wpływ 4.073 zł.
- dotacja z budżetu na plan 9.250 zł. wykonano 9.250 zł. co stanowi 100,0%,
- odsetki na plan 2.000 zł. wykonano 3.050 zł. co stanowi 152,5%.

Nie zrealizowanie planu

1. z czynszu w związku:

- z brakiem wpływu z czynszu w budynku przy ul. Kilińskiego 18,
- zmiana wysokości opłat po wykupie lokalu mieszkalnego przez dotychczasowego najemcę,
- zakładano uchwalenia przez Radę Miasta wyższą stawkę bazową czynszu,

2. z energii cieplnej

stawka opłat za 1 m<sup>2</sup> jest zróżnicowana i zależy od kosztów naliczonych w poszczególnych budynkach. Planując wpływ na 2000 rok zakładano, że zarówno Zakład Energetyki Ciepłej i WKS Mostostal ustalą wyższe taryfy dla ciepła.

Wydatki natomiast na plan 1.051.000 zł. wykonano 1.037.437 zł., co stanowi 98,7%, z tego:

- wynagrodzenia osobowe i pochodne od wynagrodzeń na plan 252.506 zł. wykonano 243.302 zł. co stanowi 96,3%,
- odpis na fundusz socjalny na plan 5.057 zł. wykonano 5.057 zł. co stanowi 100%,
- pozostałe wydatki (zakup środków czystości, usługi pocztowe, energia elektryczna, opłaty podatków) na plan 803.550 zł. wykonano 789.078 zł. co stanowi 98,2%.

Nie zrealizowano planu wynagrodzeń osobowych i pochodnych, ponieważ zakładano konieczność zatrudnienia palaczy c.o w budynku przy ul. Wspólnej, ostatecznie podpisano umowę na kompleksową obsługę ze Słupeckim Gospodarstwem Komunalnym.

## JEDNOSTKI KULTURY ROZLICZAJĄCE SIĘ Z BUDŻETEM

### Muzeum Regionalne

Dochody Muzeum Regionalnego na plan 98.798 zł. wykonano 98.798 zł. co stanowi 100,0% , z tego:

- dotacja z budżetu na plan 89.500 zł. wykonano 89.500 zł. co stanowi 100%,
- wpływy z usług (bilety wstępu, sponsorzy, wynajem lokalu) na plan 9.298 zł. wykonano 9.298 zł., co stanowi 100,0%.

Wydatki na ogólny plan 91.610 zł. wykonano 91.412 zł. co stanowi 99,8% , z tego:

- wynagrodzenia osobowe i pochodne od wynagrodzeń na plan 56.270 zł. wykonano 56.195 zł. co stanowi 99,9%,
- pozostałe wydatki (podróże służbowe, materiały i wyposażenie, zakup węgla, zakup muzealiów, komputera i drukarki, kosiarki, krzesel, stojaków do ekspozycji, opłata za energię, opłaty telekomunikacyjne, opłaty za użytkowanie systemu p. pożarowego i antywłamaniowego) na plan 35.340 zł. wykonano 35.217 zł., co stanowi 99,6%.

### Miejska i Powiatowa Biblioteka Publiczna

Dochody Miejskiej i Powiatowej Biblioteki Publicznej na plan 182.738 zł. wykonano 182.783 zł. co stanowi 100,0%, w tym:

- dotacja z budżetu na plan 180.461 zł. wykonano 180.461 zł., co stanowi 100%.

Wydatki na ogólny plan 171.360 zł. wykonano 171.143 zł. co stanowi 99,8%, z tego:

- wynagrodzenia i pochodne od wynagrodzeń na plan 72.620 zł. wykonano 72.552 zł., co stanowi 99,9%,
- pozostałe wydatki (zakup okien, wykładziny, drzwi, farb, środki czystości, druków, tonera do ksera, opłata za energię cieplną, elektryczną, opłaty telekomunikacyjne, zakup księgozbioru, opłata za czynsz) na plan 96.500 zł. wykonano 96.351 zł., co stanowi 99,8%,
- Zakładowy Fundusz Świadczeń Socjalnych na plan 2.240 zł. wykonano 2.240 zł. co stanowi 100%.

### Miejski Dom Kultury

Dochody na plan 389.800 zł. wykonano 385.519 zł., co stanowi 98,9%, z tego:

- wpływy z usług na plan 180.000 zł. wykonano 175.719 zł., co stanowi 97,6%,
- dotacje z budżetu na plan 209.800 zł. wykonano 209.800 zł. co stanowi 100%.

Wydatki na ogólny plan 398.760 zł. wykonano 397.856 zł., co stanowi 99,8%, z tego:

- wynagrodzenia osobowe i pochodne od wynagrodzeń na plan 139.530 zł. wykonano 139.105 zł., co stanowi 99,7%,
- odpis na z FSS na plan 3.080 zł. wykonano 3.080 zł. co stanowi 100%,
- pozostałe wydatki (zakup materiałów i artykułów biurowych, środków czystości, energia, remont sali kinowej, wywóz nieczystości, Prowincjonalia Filmowe i Wawrzynki, umowy zlecenia itp.) na plan 256.150 zł. wykonano 255.671 zł. , co stanowi 99,8%.

## ZADANIE ZLECONE

W sprawozdaniu z wykonania budżetu planowane są kwoty dotacji i wydatków związanych z realizacją zadań zleconych w kwocie 1.530.360 zł. zrealizowano 1.528.313 zł.

w tym:

- dotacje i wydatki na realizację zadań z zakresu administracji rządowej w kwocie 1.312.196 zł. przekazywane przez Wojewodę Wielkopolskiego, Wojewódzkie Biuro Wyborcze i Wojewódzki Urząd Statystyczny zrealizowano kwotę 1.310.149 zł., i tak:
  - w dziale 70 gospodarka komunalna rozdział 7262 oświetlenie ulic kwota 133.618 zł. dotacja na finansowanie oświetlenia dróg publicznych w całości została zrealizowana,
  - w dziale 86 opieka społeczna ogółem kwota 1.032.093 zł. zrealizowano 1.030.046 zł., z tego:
    - rozdział 8613 zasiłki i pomoc w naturze kwota 689.100 zł. zrealizowano 689.100 zł.
    - rozdział 8615 terenowe ośrodki Pomocy Społecznej kwota 287.000 zł. zrealizowano 287.000 zł.



- rozdział 8617 zasiłki rodzinne i pielęgnacyjne  
kwota 16.200 zł.  
zrealizowano 16.200 zł.
- rozdział 8695 pozostała działalność  
kwota 39.793 zł.  
zrealizowano 37.746 zł.
- w dziale 89 pozostała działalność rozdział 8934 spis powszechny i inne kwota 457 zł. zrealizowano 457 zł.
- w dziale 91 Administracja państwowa i samorządowa rozdział 9142 urzędy wojewódzkie kwota 123.800 zł. zrealizowano 123.800 zł.
- w dziale 93 bezpieczeństwo publiczne rozdział 9317 obrona cywilna kwota 1.200 zł zrealizowano 1.200 zł.
- w dziale 99 Urzędy naczelnych organów władzy i kontroli ogółem kwota 21.028 zł. zrealizowano 21.028 zł., z tego:
  - rozdział 9911 Urzędy naczelnych organów władzy i kontroli kwota 2.000 zł. zrealizowano 2.000 zł.
  - rozdział 9990 wybory Prezydenta Rzeczypospolitej Polskiej kwota 15.928 zł. zrealizowano 15.928 zł.
- rozdział 9992 wybory do rad gmin, rad powiatów, sejmików województw oraz referenda gminne, powiatowe i wojewódzkie kwota 3.100 zł. zrealizowano 3.100 zł.
- dotacje i wydatki na realizację innych zadań zleconych ustawami na plan 10.664 zł. zrealizowano 10.664 zł., w tym:
  - w dziale 86 rozdział 8695 pozostała działalność kwota 10.664 zł. zrealizowano 10.664 zł.
- dotacje i wydatki na zadania innych jednostek samorządu terytorialnego na plan 207.500 zł. zrealizowano 207.500 zł., w tym:
  - w dziale 50 transport rozdział 5614 drogi publiczne powiatowe kwota 167.500 zł. zrealizowano 167.500 zł.
  - w dziale 83 kultura i sztuka rozdział 8322 biblioteki kwota 30.000 zł. zrealizowano 30.000 zł.
  - w dziale 87 kultura fizyczna i sport rozdział 8711 Instytucje kultury fizycznej kwota 10.000 zł. zrealizowano 10.000 zł.

#### WYKONANIE ZADAŃ INWESTYCYJNYCH W 2000 ROKU

Dział	poz.	Nazwa inwestycji	Środki budżetu miasta	Inne źródła finansowania	Wykonanie na 31.12.2000r	Uwagi	
<b>50</b>	1.	Modernizacja chodnika na Placu Wolności	69.536		69.137	-	
	2	Modernizacja ulicy M.C. Skłodowskiej	103.464		103.464	-	
	3.	Modernizacja ul. Łąkowej / kan. deszczowa /	12.000		12.000	-	
<b>70</b>	4a.	Modernizacja oczyszczalni ścieków	100.000		3.660	Inwestycja wieloletnia	
	4b.	Budowa kolektorów sanitarnych w ul. Dworcowej i rejonie ul. Wojska Polskiego	550.000	WFOŚiGW 350.000	897.773	-	
	5.	Budowa kanalizacji deszczowej w ul. Czarnieckiego i Skrzetuskiego / dokończenie /	36.564		36.276	-	
	6.	Budowa sieci wodociągowej w ul. Poznańskiej	22.000		17.455	-	
	7.	Zakup koparki do MZWik / spłata rat /	236.436		236.436	-	
	8.	Budowa oświetlenia ulicznego na osiedlu Kopernika Berlinga / kabel /	1.500		1.500	-	
	9.	Budowa oświetlenia ulicznego na ul. Warszawskiej i Kleczewskiej	70.000		69.990	-	
	10	Modernizacja targowiska miejskiego	147.130		147.125	-	
	<b>74</b>	11	Adaptacja budynku administracyjnego na mieszkalny przy ul. Wspólnej	170.000		169.969	-
		12	Adaptacja budynku biurowego na mieszkalny przy ul. Traugutta / dokumentacja /	15.000		12.900	-
<b>79</b>	13	Modernizacja gimnazjum	100.000		99.999	-	
	14	Modernizacja Sz.P. Nr 1 – dach	163.700		163.602	-	
	15	Budowa sali koncertowej przy Szkole Muzycznej / partycypacja /	50.000		50.000	-	
<b>Razem</b>			<b>1.847.330</b>	<b>350.000</b>	<b>2.091.286</b>	-	

**WYKONANIE ZADAŃ INWESTYCYJNYCH REALIZOWANYCH ZE ŚRODKÓW  
GMINNEGO FUNDUSZU OCHRONY ŚRODOWISKA I GOSPODARKI WODNEJ  
W 2000 R.**

Lp.	Nazwa inwestycji	Plan środków	Wykonanie
1.	Budowa kanalizacji deszczowej w ul. Czarnieckiego i Skrzetuskiego (dokończenie)	38.436	38.436

---

**Wydawca:** Wojewoda Wielkopolski

**Redakcja:** Wydział Nadzoru i Kontroli Wielkopolskiego Urzędu Wojewódzkiego w Poznaniu  
aleja Niepodległości 16/18, tel. 854 16 34, e-mail – [dzu@poznan.uw.gov.pl](mailto:dzu@poznan.uw.gov.pl)

**Skład, druk i rozpowszechnianie:**

Skład – „Koral” Spółka z o.o., ul. Jeleniogórska 7 Poznań, telefon 841 18 21

Druk – Ośrodek Małej Poligrafii Zakładu Obsługi Administracji, al. Niepodległości 18, Poznań

Rozpowszechnianie – Administracja i stały punkt sprzedaży – Wielkopolski Urząd Wojewódzki w Poznaniu, ul. Kościuszki 93, pok. Pl 18 tel. 854 14 09

---

Egzemplarze bieżące można nabywać w punkcie sprzedaży Dziennika Urzędowego:

- Wielkopolski Urząd Wojewódzki w Poznaniu, Poznań ul. Kościuszki 93, pok. Pl 18, tel. 854 14 09 (także egzemplarze z lat ubiegłych),
- Wielkopolski Urząd Wojewódzki w Poznaniu, Delegatura w Kaliszu, Kalisz pl. Św. Józefa 5, pok. 132
- Wielkopolski Urząd Wojewódzki w Poznaniu, Delegatura w Koninie, Konin al. 1 Maja 7, pok. 170, blok „B”
- Wielkopolski Urząd Wojewódzki w Poznaniu, Delegatura w Lesznie, Leszno pl. Kościuszki 4, pok. 101
- Wielkopolski Urząd Wojewódzki w Poznaniu, Delegatura w Pile, Piła al. Niepodległości 33/35, pok. 214

zbiory Dziennika Urzędowego wraz ze skorowidzami są wyłożone do powszechnego wglądu w Wielkopolskim Urzędzie Wojewódzkim, w godz. 9<sup>00</sup>-14<sup>00</sup>

---

Tłoczono z polecenia Wojewody Wielkopolskiego w Ośrodku Małej Poligrafii Zakładu Obsługi Administracji  
al. Niepodległości 18, Poznań