# DZIENNIK URZĘDOWY
## WOJEWÓDZTWA WIELKOPOLSKIEGO

Poznań, dnia 23 czerwca 2008 r. **Nr 99**

**TREŚĆ**
**Poz.:**

**UCHWAŁY RAD GMIN**

**1863** - Nr X/66/2007 Rady Gminy Dominowo z dnia 28 grudnia 2007 roku w sprawie budżetu na rok 2008 ..... 10352

**1864** - Nr XVI/98/2007 Rady Miejskiej w Wągrowcu z dnia 28 grudnia 2007 roku w sprawie uchwalenia budżetu na 2008 rok ..... 10367

**1865** - Nr XVII/109/08 Rady Gminy Turek z dnia 21 kwietnia 2008 roku w sprawie: nadania nazwy ulicy w miejscowości Obrzębin ..... 10384

**1866** - Nr XXIV/171/2008 Rady Miejskiej w Kole z dnia 23 kwietnia 2008 roku w sprawie miejscowego planu zagospodarowania przestrzennego miasta Koła w rejonie ulic: Żeromskiego, Bursztynowa, Dąbska ..... 10387

**1867** - Nr XXIV/172/2008 Rady Miejskiej w Kole z dnia 23 kwietnia 2008 roku w sprawie miejscowego planu zagospodarowania przestrzennego miasta Koła w rejonie ulic : Toruń, Towarowa, Składowa, Kolejowa ... 10406

**1868** - Nr XX/177/2008 Rady Gminy Stare Miasto z dnia 25 kwietnia 2008 roku w sprawie nadania nazw nowym ulicom ..... 10424

**1869** - Nr XVIII/78/2008 Rady Gminy Ostrowite z dnia 30 kwietnia 2008 roku w sprawie: zmiany uchwały Nr IX/34/2007 Rady Gminy Ostrowite z dnia 28 czerwca 2007 r. dotyczącej Regulaminu utrzymania czystości i porządku na terenie Gminy Ostrowite ..... 10427

**1870** - Nr XV/126/08 Rady Miejskiej w dobrej z dnia 9 maja 2008 roku w sprawie zmiany uchwały dotyczącej określenia stawek opłaty targowej zarządzenia jej poboru w drodze inkasa, określenia inkasenta i wysokości wynagrodzenia za inkaso ..... 10428

# 1863

## UCHWAŁA Nr X/66/2007 RADY GMINY DOMINOWO

z dnia 28 grudnia 2007 roku

**w sprawie budżetu na rok 2008**

Na podstawie art. 18 ust. 2 pkt 4 , pkt 9 lit. d i pkt 10 ustawy z dnia 8 marca 1990 roku o samorządzie gminnym (Dz U. z 2001 roku Nr 142 poz. 1591 ze zmianami) oraz art. 165, 166, 173, 182, 184, 188 ust. 2, art. 195 ust. 2 ustawy z dnia 30 czerwca 2005 roku o finansach publicznych (Dz.U. Nr 249 poz. 2104 ze zmianami) Rada Gminy Dominowo uchwala co następuje:

**§1.** 1. Ustala się DOCHODY na 2008 rok w wysokości 6.278.526 zł zgodnie z załącznikiem Nr 1

w tym

1) dotacje na zadania zlecone z zakresu administracji rządowej oraz innych zadań zleconych ustawami 896.750 zł zgodnie z załącznikiem Nr 1a.

2. Z ogólnej kwoty dochodów ustalonych w ust. 1 wyodrębnia się:

1) dochody bieżące w kwocie 5.775.670 zł

2) dochody majątkowe w kwocie 502.856 zł

**§2.** 1. Ustala się WYDATKI na 2008 rok w wysokości 6.333.526 zł zgodnie z załącznikiem Nr 2

w tym

1) wydatki na zadania zlecone z zakresu administracji rządowej oraz innych zadań zleconych ustawami 896.750 zł zgodnie z załącznikiem Nr 2a

2) wydatki na zadania realizowane na podstawie porozumień (umów) miedzy jednostkami samorządu terytorialnego 5.131 zł zgodnie z załącznikiem Nr 2.

2. Z ogólnej kwoty wydatków ustalonych w ust. 1 wyodrębnia się:

1) wydatki bieżące w kwocie 5.975.126 zł

w tym:

a) wynagrodzenia osobowe i bezosobowe oraz pochodne od wynagrodzeń w kwocie 2.895.175 zł

b) dotacje w kwocie 236.131 zł

c) wydatki na obsługę długu gminy w kwocie 22.000 zł

2) wydatki majątkowe w kwocie 358.400 zł.

**§3.** 1. Deficyt budżetu w kwocie 55.000 zł zostanie sfinansowany przychodami z tytułu kredytów i pożyczek zaciąganych na rynku krajowym zgodnie z załącznikiem Nr 3.

2. Przychody i rozchody budżetu określa załącznik Nr 3.

**§4.** Tworzy się rezerwy:

1. Ogólną w wysokości 10.000 zł.

2. Celową w wysokości 5.000 zł - na realizację zadań własnych z zakresu zarządzania kryzysowego.

**§5.** Ustala się dotację podmiotową dla Jednostki Kultury w kwocie 206.000 zł

w tym dla:

- Instytucji Kultury 170.000 zł
- Biblioteki 36.000 zł.

**§6.** Uchwala się dotacje celowe na prace remontowe i konserwatorskie obiektów zabytkowych przekazywane jednostkom niezaliczanym do sektora finansów publicznych w wysokości 20.000 zł.

**§7.** Ustala się dotacje celowe dla podmiotów niezaliczanych do sektora finansów publicznych w wysokości 5.000 zł.

**§8.** 1. Ustala się dotację celową na inwestycje dla zakładu budżetowego w wysokości 16.000 zł w zakresie określonym w załączniku Nr 4.

2. Ustala się plan przychodów i wydatków zakładu budżetowego zgodnie z załącznikiem Nr 4.

**§9.** 1. Ustala się dochody z tytułu wydawania zezwoleń na sprzedaż napojów alkoholowych w wysokości 31.000 zł.

2. Ustala się wydatki na realizację zadań określonych w Gminnym Programie Profilaktyki i Rozwiązywania Problemów Alkoholowych w wysokości 28.000 zł.

3. Ustala się wydatki na realizację zadań określonych w Gminnym Programie Przeciwdziałania Narkomanii w wysokości 3.000,00 zł.

**§10.** Ustala się plan przychodów i wydatków Gminnego Funduszu Ochrony Środowiska i Gospodarki Wodnej w kwotach zł

- PRZYCHODY - 10.000,00
- WYDATKI - 188.500,00

zgodnie z załącznikiem Nr 5.

**§11.** Ustala się wydatki na wieloletnie programy inwestycyjne według wykazu stanowiącego załącznik Nr 6 do niniejszej uchwały.

**§12.** Określa się wydatki na programy i projekty ze środków z budżetu Unii Europejskiej oraz niepodlegające zwrotowi środki z pomocy udzielonej przez państwa członkowskie Europejskiego Porozumienia o Wolnym Handlu (EFTA) a także inne środki pochodzące ze źródeł zagranicznych, niepodlegające zwrotowi, zgodnie z załącznikiem Nr 7.

**§13.** Ustala się limit zobowiązań z tytułu zaciąganych kredytów i pożyczek w kwocie 305.000 zł

z tego na:

1) pokrycie występującego w ciągu roku przejściowego deficytu budżetu 80.000 zł,

2) finansowanie planowanego deficytu budżetu 55.000 zł,

3) spłatę wcześniej zaciągniętych zobowiązań z tytułu zaciągniętych kredytów 170.000 zł.

**§14.** Upoważnia się Wójta Gminy do zaciągania zobowiązań:

1) na finansowanie wydatków na wieloletnie programy inwestycyjne, określonych w załączniku Nr 6,

2) na finansowanie programów i projektów ze środków z budżetu Unii Europejskiej oraz niepodlegających zwrotowi środki z pomocy udzielonej przez państwa członkowskie Europejskiego Porozumienia o Wolnym Handlu (EFTA) a także innych środków pochodzących ze źródeł zagranicznych, niepodlegających zwrotowi, określonych w załączniku Nr 7,

3) z tytułu umów, których realizacja w roku następnym jest niezbędna do zapewnienia ciągłości działania jednostki i termin zapłaty upływa w roku następnym.

**§15.** Upoważnia się Wójta Gminy do:

1) zaciągania kredytów i pożyczek na pokrycie występującego w ciągu roku budżetowego deficytu budżetu do wysokości 80.000 zł,

2) dokonywania zmian w budżecie polegających na przenoszeniach w planie wydatków w tym wynagrodzeń i pochodnych od wynagrodzeń oraz majątkowych między paragrafami i rozdziałami w ramach działu,

3) lokowania wolnych środków budżetowych na rachunkach bankowych w innych bankach niż bank prowadzący obsługę budżetu.

**§16.** Określa się kwotę 200.000 zł do której Wójt Gminy może samodzielnie zaciągać zobowiązania.

**§17.** Uchwała wchodzi w życie z dniem podjęcia, z mocą obowiązującą od 1 stycznia 2008 roku i podlega publikacji w Dzienniku Urzędowym Województwa Wielkopolskiego.

Przewodniczący Rady
*(–) Krzysztof Prusak*

Załącznik Nr 1
do Uchwały Nr X/66/2007
Rady Gminy Dominowo
z dnia 28 grudnia 2007 roku
w sprawie budżetu na rok 2008

PLAN DOCHODÓW BUDŻETOWYCH NA ROK 2008

| Dział | Rozdz. | § | Treść | Kwota dochodów w złotych |
|---|---|---|---|---|
| 1 | 2 | 3 | 4 | 5 |
| 020 | | | LEŚNICTWO | 1.500,00 |
| | 02001 | | Gospodarka leśna | 1.500,00 |
| | | 0750 | Dochody z najmu i dzierżawy składników majątkowych Skarbu Państwa, jednostek samorządu terytorialnego lub innych jednostek zaliczanych do sektora finansów publicznych oraz innych umów o podobnym charakterze | 1.500,00 |
| 600 | | | TRANSPORT I ŁĄCZNOŚĆ | 28.000,00 |
| | 60004 | | Lokalny transport zbiorowy | 28.000,00 |
| | | 0830 | Wpływy z usług | 28.000,00 |
| 700 | | | GOSPODARKA MIESZKANIOWA | 573.206,00 |
| | 70005 | | Gospodarka gruntami i nieruchomościami | 573.206,00 |
| | | 0470 | Wpływy z opłat za zarząd, użytkowanie i użytkowanie wieczyste nieruchomości | 950,00 |
| | | 0750 | Dochody z najmu i dzierżawy składników majątkowych Skarbu Państwa, jednostek samorządu terytorialnego lub innych jednostek zaliczanych do sektora finansów publicznych oraz innych umów o podobnym charakterze | 69.100,00 |
| | | 0770 | Wpłaty z tytułu odpłatnego nabycia prawa własności nieruchomości | 502.856,00 |
| | | 0920 | Pozostałe odsetki | 300,00 |
| 750 | | | ADMINISTRACJA PUBLICZNA | 73.750,00 |
| | 75011 | | Urzędy wojewódzkie | 36.750,00 |
| | | 2010 | Dotacje celowe otrzymane z budżetu państwa na realizację zadań bieżących z zakresu administracji rządowej oraz innych zadań zleconych gminie (związkom gmin) ustawami | 36.300,00 |
| | | 2360 | Dochody jednostek samorządu terytorialnego związane z realizacją zadań z zakresu administracji rządowej oraz innych zadań zleconych ustawami | 450,00 |

| | | | | |
|---|---|---|---|---|
| | 75023 | | Urzędy gmin (miast i miast na prawach powiatu) | 1.000,00 |
| | | 0690 | Wpływy z różnych opłat | 500,00 |
| | | 0830 | Wpływy z usług | 500,00 |
| | 75095 | | Pozostała działalność | 36.000,00 |
| | | 0960 | Otrzymane spadki, zapisy i darowizny w postaci pieniężnej | 36.000,00 |
| 751 | | | URZĘDY NACZELNYCH ORGANÓW WŁADZY PAŃSTWOWEJ, KONTROLI I OCHRONY PRAWA ORAZ SĄDOWNICTWA | 450,00 |
| | 75101 | | Urzędy naczelnych organów władzy państwowej, kontroli i ochrony prawa | 450,00 |
| | | 2010 | Dotacje celowe otrzymane z budżetu państwa na realizację zadań bieżących z zakresu administracji rządowej oraz innych zadań zleconych gminie (związkom gmin) ustawami | 450,00 |
| 754 | | | BEZPIECZEŃSTWO PUBLICZNE I OCHRONA PRZECIWPOŻAROWA | 2.500,00 |
| | 75414 | | Obrona cywilna | 2.500,00 |
| | | 2010 | Dotacje celowe otrzymane z budżetu państwa na realizację zadań bieżących z zakresu administracji rządowej oraz innych zadań zleconych gminie (związkom gmin) ustawami | 2.500,00 |
| 756 | | | DOCHODY OD OSÓB PRAWNYCH, OD OSÓB FIZYCZNYCH I OD INNYCH JEDNOSTEK NIEPOSIADAJACYCH OSOBOWOŚĆI PRAWNEJ ORAZ WYDATKI ZWIĄZANE Z ICH POBOREM | 1.854.462,00 |
| | 75601 | | Wpływy z podatku dochodowego od osób fizycznych | 2.600,00 |
| | | 0350 | Podatek od działalności gospodarczej osób fizycznych, opłacany w formie karty podatkowej | 2.500,00 |
| | | 0910 | Odsetki od nieterminowych wpłat z tytułu podatków i opłat | 100,00 |
| | 75615 | | Wpływy z podatku rolnego, podatku leśnego, podatku od czynności cywilnoprawnych, podatków i opłat lokalnych od osób prawnych i innych jednostek organizacyjnych | 531.800,00 |
| | | 0310 | Podatek od nieruchomości | 422.000,00 |
| | | 0320 | Podatek rolny | 74.000,00 |
| | | 0330 | Podatek leśny | 9.800,00 |
| | | 0340 | Podatek od środków transportowych | 13.000,00 |
| | | 0500 | Podatek od czynności cywilnoprawnych | 12.000,00 |
| | | 0910 | Odsetki od nieterminowych wpłat z tytułu podatków i opłat | 1.000,00 |
| | 75616 | | Wpływy z podatku rolnego, podatku leśnego, podatku od spadków i darowizn, podatku od czynności cywilnoprawnych oraz podatków i opłat lokalnych od osób fizycznych | 627.280,00 |
| | | 0310 | Podatek od nieruchomości | 177.000,00 |
| | | 0320 | Podatek rolny | 400.000,00 |
| | | 0330 | Podatek leśny | 780,00 |
| | | 0340 | Podatek od środków transportowych | 25.000,00 |
| | | 0360 | Podatek od spadków i darowizn | 1.000,00 |
| | | 0430 | Wpływy z opłaty targowej | 1.500,00 |
| | | 0500 | Podatek od czynności cywilnoprawnych | 18.000,00 |
| | | 0910 | Odsetki od nieterminowych wpłat z tytułu podatków i opłat | 4.000,00 |
| | 75618 | | Wpływy z innych opłat stanowiących dochody jednostek samorządu terytorialnego na podstawie ustaw | 68.500,00 |
| | | 0410 | Wpływy z opłaty skarbowej | 17.500,00 |
| | | 0460 | Wpływy z opłaty eksploatacyjnej | 18.000,00 |
| | | 0480 | Wpływy z opłat za zezwolenia na sprzedaż alkoholu | 31.000,00 |
| | | 0490 | Wpływy z innych lokalnych opłat pobieranych przez jednostki samorządu terytorialnego na podstawie odrębnych ustaw | 2.000,00 |
| | 75621 | | Udziały gmin w podatkach stanowiących dochód budżetu państwa | 623.282,00 |
| | | 0010 | Podatek dochodowy od osób fizycznych | 620.78200 |
| | | 0020 | Podatek dochodowy od osób prawnych | 2.500,00 |
| | 75647 | | Pobór podatków, opłat i niepodatkowych należności budżetowych | 1.000,00 |
| | | 0690 | Wpływy z różnych opłat | 1.000,00 |
| 758 | | | RÓŻNE ROZLICZENIA | 2.637.706,00 |
| | 75801 | | Część oświatowa subwencji ogólnej dla jednostek samorządu terytorialnego | 1.650.050,00 |
| | | 2920 | Subwencje ogólne z budżetu państwa | 1.650.050,00 |
| | 75807 | | Część wyrównawcza subwencji ogólnej dla gmin | 940.488,00 |
| | | 2920 | Subwencje ogólne z budżetu państwa, w tym: | 940.488,00 |
| | | | kwota podstawowa | 614.748,00 |
| | | | kwota uzupełniająca | 325.740,00 |
| | 75814 | | Różne rozliczenia finansowe | 8.000,00 |
| | | 0920 | Pozostałe odsetki | 8.000,00 |
| | 75831 | | Część równoważąca subwencji ogólnej dla gmin | 39.168,00 |
| | | 2920 | Subwencje ogólne z budżetu państwa | 39.168,00 |
| 801 | | | OŚWIATA I WYCHOWANIE | 60.952,00 |

| | | | | |
|---|---|---|---|---|
| | 80101 | | Szkoły podstawowe | 29.000,00 |
| | | 0750 | Dochody z najmu i dzierżawy składników majątkowych Skarbu Państwa, jednostek samorządu terytorialnego lub innych jednostek zaliczanych do sektora finansów publicznych oraz innych umów o podobnym charakterze | 29.000,00 |
| | 80103 | | Oddziały przedszkolne w szkołach podstawowych | 15.840,00 |
| | | 0830 | Wpływy z usług | 15.840,00 |
| | 80110 | | Gimnazja | 8.500,00 |
| | | 0750 | Dochody z najmu i dzierżawy składników majątkowych Skarbu Państwa, jednostek samorządu terytorialnego lub innych jednostek zaliczanych do sektora finansów publicznych oraz innych umów o podobnym charakterze | 8.500,00 |
| | 80195 | | Pozostała działalność | 7.612,00 |
| | | 2030 | Dotacje celowe otrzymane z budżetu państwa na realizację własnych zadań bieżących gmin (związków gmin) | 7.612,00 |
| 852 | | | POMOC SPOŁECZNA | 1.044.000,00 |
| | 85212 | | Świadczenia rodzinne, zaliczka alimentacyjna oraz składki na ubezpieczenia emerytalne i rentowe z ubezpieczenia społecznego | 813.100,00 |
| | | 2010 | Dotacje celowe otrzymane z budżetu państwa na realizację zadań bieżących z zakresu administracji rządowej oraz innych zadań zleconych gminie (związkom gmin) ustawami | 813.100,00 |
| | 85213 | | Składki na ubezpieczenie zdrowotne opłacane za osoby pobierające niektóre świadczenia z pomocy społecznej oraz niektóre świadczenia rodzinne | 4.200,00 |
| | | 2010 | Dotacje celowe otrzymane z budżetu państwa na realizację zadań bieżących z zakresu administracji rządowej oraz innych zadań zleconych gminie (związkom gmin) ustawami | 4.200,00 |
| | 85214 | | Zasiłki i pomoc w naturze oraz składki na ubezpieczenia emerytalne i rentowe | 145.100,00 |
| | | 2010 | Dotacje celowe otrzymane z budżetu państwa na realizację zadań bieżących z zakresu administracji rządowej oraz innych zadań zleconych gminie (związkom gmin) ustawami | 40.200,00 |
| | | 2030 | Dotacje celowe otrzymane z budżetu państwa na realizację własnych zadań bieżących gmin (związków gmin) | 104.900,00 |
| | 85219 | | Ośrodki pomocy społecznej | 68.100,00 |
| | | 2030 | Dotacje celowe otrzymane z budżetu państwa na realizację własnych zadań bieżących gmin (związków gmin) | 68.100,00 |
| | 85295 | | Pozostała działalność | 13.500,00 |
| | | 2030 | Dotacje celowe otrzymane z budżetu państwa na realizację własnych zadań bieżących gmin (związków gmin) | 13.500,00 |
| 900 | | | GOSPODARKA KOMUNALNA I OCHRONA ŚRODOWISKA | 2.000,00 |
| | 90020 | | Wpływy i wydatki związane z gromadzeniem środków z opłat produktowych | 2.000,00 |
| | | 0400 | Wpływy z opłaty produktowej | 2.000,00 |
| | | | RAZEM | 6.278.526,00 |

Załącznik Nr 1a
do Uchwały Nr X/66/2007
Rady Gminy Dominowo
z dnia 28 grudnia 2007 roku
w sprawie budżetu na rok 2008

## PLAN DOCHODÓW NA ROK 2008 Z DOTACJI NA ZADANIA Z ZAKRESU ADMINISTRACJI RZĄDOWEJ I INNYCH ZADAŃ ZLECONYCH USTAWAMI

| Dział | Rozdz. | § | Treść | Kwota zł |
|---|---|---|---|---|
| 1 | 2 | 3 | 4 | 5 |
| 750 | | | DMINISTRACJA PUBLICZNA | 36.300,00 |
| | 75011 | | Urzędy wojewódzkie | 36.300,00 |
| | | 2010 | Dotacje celowe otrzymane z budżetu państwa na realizację zadań bieżących z zakresu administracji rządowej oraz innych zadań zleconych gminie (związkom gmin) ustawami | 36.300,00 |
| 751 | | | URZĘDY NACZELNYCH ORGANÓW WŁADZY PAŃSTWOWEJ, KONTROLI I OCHRONY PRAWA ORAZ SĄDOWNICTWA | 450,00 |
| | 75101 | | Urzędy naczelnych organów władzy państwowej, kontroli i ochrony prawa | 450,00 |
| | | 2010 | Dotacje celowe otrzymane z budżetu państwa na realizację zadań bieżących z zakresu administracji rządowej oraz innych zadań zleconych gminie (związkom gmin) ustawami | 450,00 |
| 754 | | | BEZPIECZEŃSTWO PUBLICZNE I OCHRONA PRZECIWPOŻAROWA | 2.500,00 |
| | 75414 | | Obrona cywilna | 2.500,00 |

| | | | | |
|---|---|---|---|---|
| | | 2010 | Dotacje celowe otrzymane z budżetu państwa na realizację zadań bieżących z zakresu administracji rządowej oraz innych zadań zleconych gminie (związkom gmin) ustawami | 2.500,00 |
| 852 | | | POMOC SPOŁECZNA | 857.500,00 |
| | 85212 | | Świadczenia rodzinne, zaliczka alimentacyjna oraz składki na ubezpieczenia emerytalne i rentowe z ubezpieczenia społecznego | 813.100,00 |
| | | 2010 | Dotacje celowe otrzymane z budżetu państwa na realizację zadań bieżących z zakresu administracji rządowej oraz innych zadań zleconych gminie (związkom gmin) ustawami | 813.100,00 |
| | 85213 | | Składki na ubezpieczenie zdrowotne opłacane za osoby pobierające niektóre świadczenia z pomocy społecznej oraz niektóre świadczenia rodzinne | 4.200,00 |
| | | 2010 | Dotacje celowe otrzymane z budżetu państwa na realizację zadań bieżących z zakresu administracji rządowej oraz innych zadań zleconych gminie (związkom gmin) ustawami | 4.200,00 |
| | 85214 | | Zasiłki i pomoc w naturze oraz składki na ubezpieczenia emerytalne i rentowe | 40.200,00 |
| | | 2010 | Dotacje celowe otrzymane z budżetu państwa na realizację zadań bieżących z zakresu administracji rządowej oraz innych zadań zleconych gminie (związkom gmin) ustawami | 40.200,00 |
| | | | Razem | 896.750,00 |

Plan dochodów związanych z realizacją zadań z zakresu administracji rządowej oraz innych zadań zleconych jednostce samorządu terytorialnego ustawami na 2008 rok wynosi ogółem 9.000,00 zł.

z tego:

dział 750 - Administracja publiczna 9.000,00 zł.

rozdział 75011 - Urzędy wojewódzkie 9.000,00 zł.

§0690 - Wpływy z różnych opłat 9.000,00 zł.

Powyższa kwota podlega przekazaniu do budżetu państwa.

Załącznik Nr 2
do Uchwały Nr X/66/2007
Rady Gminy Dominowo
z dnia 28 grudnia 2007 roku
w sprawie budżetu na rok 2008

PLAN WYDATKÓW BUDŻETOWYCH NA ROK 2008

| Dział | Rozdz. | § | Treść | Kwota wydatków w złotych |
|---|---|---|---|---|
| 1 | 2 | 3 | 4 | 5 |
| 010 | | | ROLNICTWO I ŁOWIECTWO | 58.240,00 |
| | 01010 | | Infrastruktura wodociągowa i sanitacyjna wsi | 35.000,00 |
| | | 6050 | Wydatki inwestycyjne jednostek budżetowych | 35.000,00 |
| | 01030 | | Izby rolnicze | 11.240,00 |
| | | 2850 | Wpłaty gmin na rzecz izb rolniczych w wysokości 2 % uzyskanych wpływów z podatku rolnego | 11.240,00 |
| | 01095 | | Pozostała działalność | 12.000,00 |
| | | 4210 | Zakup materiałów i wyposażenia | 1.500,00 |
| | | 4300 | Zakup usług pozostałych | 1.000,00 |
| | | 4390 | Zakup usług obejmujących wykonanie ekspertyz, analiz i opinii | 1.000,00 |
| | | 4430 | Różne opłaty i składki | 8.500,00 |
| 020 | | | LEŚNICTWO | 3.000,00 |
| | 02001 | | Gospodarka Leśna | 3.000,00 |
| | | 4300 | Zakup usług pozostałych | 3.000,00 |
| 600 | | | TRANSPORT I ŁĄCZNOŚĆ | 366.000,00 |
| | 60004 | | Lokalny transport zbiorowy | 125.000,00 |
| | | 4010 | Wynagrodzenia osobowe pracowników | 30.000,00 |
| | | 4040 | Dodatkowe wynagrodzenie roczne | 2.500,00 |
| | | 4110 | Składki na ubezpieczenia społeczne | 7.000,00 |
| | | 4120 | Składki na Fundusz Pracy | 1.000,00 |
| | | 4170 | Wynagrodzenia bezosobowe | 8.500,00 |
| | | 4210 | Zakup materiałów i wyposażenia | 61.500,00 |
| | | 4270 | Zakup usług remontowych | 5.000,00 |

| | | | | |
|---|---|---|---|---|
| | | 4280 | Zakup usług zdrowotnych | 600,00 |
| | | 4300 | Zakup usług pozostałych | 4.000,00 |
| | | 4430 | Różne opłaty i składki | 4.000,00 |
| | | 4440 | Odpisy na zakładowy fundusz świadczeń socjalnych | 900,00 |
| | 60016 | | Drogi publiczne gminne | 241.000,00 |
| | | 4210 | Zakup materiałów i wyposażenia | 9.000,00 |
| | | 4270 | Zakup usług remontowych | 30.000,00 |
| | | 4279 | Zakup usług remontowych | 100.000,00 |
| | | 4300 | Zakup usług pozostałych | 25.000,00 |
| | | 6050 | Wydatki inwestycyjne jednostek budżetowych | 77.000,00 |
| 700 | | | GOSPODARKA MIESZKANIOWA | 70.000,00 |
| | 70005 | | Gospodarka gruntami i nieruchomościami | 70.000,00 |
| | | 4210 | Zakup materiałów i wyposażenia | 2.000,00 |
| | | 4270 | Zakup usług remontowych | 5.000,00 |
| | | 4300 | Zakup usług pozostałych | 8.000,00 |
| | | 6050 | Wydatki inwestycyjne jednostek budżetowych | 55.000,00 |
| 710 | | | DZIAŁALNOŚĆ USŁUGOWA | 100.000,00 |
| | 71004 | | Plany zagospodarowania przestrzennego | 100.000,00 |
| | | 4170 | Wynagrodzenia bezosobowe | 16.400,00 |
| | | 4300 | Zakup usług pozostałych | 80.000,00 |
| | | 4390 | Zakup usług obejmujących wykonanie ekspertyz, analiz i opinii | 3.600,00 |
| 750 | | | ADMINISTRACJA PUBLICZNA | 1.025.300,00 |
| | 75011 | | Urzędy wojewódzkie | 36.300,00 |
| | | 4010 | Wynagrodzenia osobowe pracowników | 30.400,00 |
| | | 4110 | Składki na ubezpieczenia społeczne | 5.200,00 |
| | | 4120 | Składki na Fundusz Pracy | 700,00 |
| | 75022 | | Rady gmin (miast i miast na prawach powiatu) | 75.000,00 |
| | | 3030 | Różne wydatki na rzecz osób fizycznych | 67.000,00 |
| | | 4210 | Zakup materiałów i wyposażenia | 2.500,00 |
| | | 4300 | Zakup usług pozostałych | 3.200,00 |
| | | 4410 | Podróże służbowe krajowe | 1.500,00 |
| | | 4740 | Zakup materiałów papierniczych do sprzętu drukarskiego i urządzeń kserograficznych | 800,00 |
| | 75023 | | Urzędy gmin (miast i miast na prawach powiatu) | 891.000,00 |
| | | 4010 | Wynagrodzenia osobowe pracowników | 482.000,00 |
| | | 4040 | Dodatkowe wynagrodzenie roczne | 38.000,00 |
| | | 4110 | Składki na ubezpieczenia społeczne | 85.000,00 |
| | | 4120 | Składki na Fundusz Pracy | 12.000,00 |
| | | 4170 | Wynagrodzenia bezosobowe | 10.000,00 |
| | | 4210 | Zakup materiałów i wyposażenia | 70.000,00 |
| | | 4260 | Zakup energii | 8.400,00 |
| | | 4270 | Zakup usług remontowych | 60.000,00 |
| | | 4280 | Zakup usług zdrowotnych | 3.000,00 |
| | | 4300 | Zakup usług pozostałych | 28.000,00 |
| | | 4350 | Zakup usług dostępu do sieci Internet | 2.600,00 |
| | | 4360 | Opłaty z tytułu zakupu usług telekomunikacyjnych telefonii komórkowej | 4.000,00 |
| | | 4370 | Opłaty z tytułu zakupu usług telekomunikacyjnych telefonii stacjonarnej | 7.000,00 |
| | | 4410 | Podróże służbowe krajowe | 22.000,00 |
| | | 4430 | Różne opłaty i składki | 23.000,00 |
| | | 4440 | Odpisy na zakładowy fundusz świadczeń socjalnych | 14.500,00 |
| | | 4700 | Szkolenia pracowników niebędących członkami korpusu służby cywilnej | 6.000,00 |
| | | 4740 | Zakup materiałów papierniczych do sprzętu drukarskiego i urządzeń kserograficznych | 3.500,00 |
| | | 4750 | Zakup akcesoriów komputerowych, w tym programów i licencji | 12.000,00 |
| | 75075 | | Promocja jednostek samorządu terytorialnego | 15.000,00 |
| | | 4210 | Zakup materiałów i wyposażenia | 2.000,00 |
| | | 4300 | Zakup usług pozostałych | 12.000,00 |
| | | 4410 | Podróże służbowe krajowe | 1.000,00 |
| | 75095 | | Pozostała działalność | 8.000,00 |
| | | 4300 | Zakup usług pozostałych | 5.000,00 |
| | | 4430 | Różne opłaty i składki | 3.000,00 |
| 751 | | | URZĘDY NACZELNYCH OGRANÓW WŁADZY PAŃSTWOWEJ KONTROLI I OCHRONY PRAWA ORAZ SĄDOWNICTWA | 450,00 |
| | 75101 | | Urzędy naczelnych organów władzy państwowej, kontroli i ochrony prawa | 450,00 |
| | | 4300 | Zakup usług pozostałych | 270,00 |
| | | 4740 | Zakup materiałów papierniczych do sprzętu drukarskiego i urządzeń kserograficznych | 120,00 |

| | | | | |
|---|---|---|---|---|
| | | 4750 | Zakup akcesoriów komputerowych, w tym programów i licencji | 60,00 |
| 754 | | | BEZPIECZEŃSTWO PUBLICZNE I OCHRONA PRZECIWPOŻAROWA | 63.000,00 |
| | 75403 | | Jednostki terenowe policji | 15.000,00 |
| | | 6170 | Wpłaty jednostek na fundusz celowy na finansowanie lub dofinansowanie zadań inwestycyjnych | 15.000,00 |
| | 75412 | | Ochotnicze straże pożarne | 40.000,00 |
| | | 3030 | Różne wydatki na rzecz osób fizycznych | 900,00 |
| | | 4170 | Wynagrodzenia bezosobowe | 7.000,00 |
| | | 4210 | Zakup materiałów i wyposażenia | 12.000,00 |
| | | 4270 | Zakup usług remontowych | 11.000,00 |
| | | 4300 | Zakup usług pozostałych | 2.600,00 |
| | | 4360 | Opłaty z tytułu zakupu usług telekomunikacyjnych telefonii komórkowej | 500,00 |
| | | 4410 | Podróże służbowe krajowe | 1.000,00 |
| | | 4430 | Różne opłaty i składki | 5.000,00 |
| | 75414 | | Obrona cywilna | 3.000,00 |
| | | 4210 | Zakup materiałów i wyposażenia | 3.000,00 |
| | 75421 | | Zarządzanie kryzysowe | 5.000,00 |
| | | 4810 | Rezerwy | 5.000,00 |
| 756 | | | DOCHODY OD OSÓB PRAWNYCH, OD OSÓB FIZYCZNYCH I OD INNYCH JEDNOSTEK NIEPOSIADAJĄCYCH OSOBOWOŚCI PRAWNEJ ORAZ WYDATKI ZWIĄZANE Z ICH POBOREM | 28.500,00 |
| | 75647 | | Pobór podatków , opłat i niepodatkowych należności budżetowych | 28.500,00 |
| | | 4100 | Wynagrodzenia agencyjno - prowizyjne | 18.000,00 |
| | | 4210 | Zakup materiałów i wyposażenia | 3.000,00 |
| | | 4300 | Zakup usług pozostałych | 500,00 |
| | | 4430 | Różne opłaty i składki | 3.000,00 |
| | | 4610 | Koszty postępowania sądowego i prokuratorskiego | 1.000,00 |
| | | 4700 | Szkolenia pracowników niebędących członkami korpusu służby cywilnej | 2.000,00 |
| | | 4740 | Zakup materiałów papierniczych do sprzętu drukarskiego i urządzeń kserograficznych | 500,00 |
| | | 4750 | Zakup akcesoriów komputerowych, w tym programów i licencji | 500,00 |
| 757 | | | OBSŁUGA DŁUGU PUBLICZNEGO | 22.000,00 |
| | 75702 | | Obsługa papierów wartościowych, kredytów i pożyczek jednostek samorządu terytorialnego | 22.000,00 |
| | | 8010 | Rozliczenia z bankami związane z obsługą długu publicznego | 2.000,00 |
| | | 8070 | Odsetki i dyskonto od krajowych skarbowych papierów wartościowych oraz od krajowych pożyczek i kredytów | 20.000,00 |
| 758 | | | RÓŻNE ROZLICZENIA | 10.000,00 |
| | 75818 | | Rezerwy ogólne i celowe | 10.000,00 |
| | | 4810 | Rezerwy | 10.000,00 |
| 801 | | | OŚWIATA I WYCHOWANIE | 2.580.256,00 |
| | 80101 | | Szkoły podstawowe | 1.441.776,00 |
| | | 3020 | Nagrody i wydatki osobowe nie zaliczone do wynagrodzeń | 64.701,00 |
| | | 4010 | Wynagrodzenia osobowe pracowników | 830.749,00 |
| | | 4040 | Dodatkowe wynagrodzenie roczne | 65.156,00 |
| | | 4110 | Składki na ubezpieczenia społeczne | 164.086,00 |
| | | 4120 | Składki na Fundusz Pracy | 23.346,00 |
| | | 4170 | Wynagrodzenia bezosobowe | 7.500,00 |
| | | 4210 | Zakup materiałów i wyposażenia | 116.530,00 |
| | | 4240 | Zakup pomocy naukowych dydaktycznych i książek | 6.500,00 |
| | | 4260 | Zakup energii | 27.703,00 |
| | | 4270 | Zakup usług remontowych | 24.000,00 |
| | | 4280 | Zakup usług zdrowotnych | 2.400,00 |
| | | 4300 | Zakup usług pozostałych | 15.000,00 |
| | | 4350 | Zakup usług dostępu do sieci Internet | 1.700,00 |
| | | 4360 | Opłaty z tytułu zakupu usług telekomunikacyjnych telefonii komórkowej | 3.965,00 |
| | | 4370 | Opłaty z tytułu zakupu usług telekomunikacyjnych telefonii stacjonarnej | 8.200,00 |
| | | 4410 | Podróże służbowe krajowe | 6.880,00 |
| | | 4430 | Różne opłaty i składki | 1.600,00 |
| | | 4440 | Odpisy na zakładowy fundusz świadczeń socjalnych | 61.060,00 |
| | | 4700 | Szkolenia pracowników niebędących członkami korpusu służby cywilnej | 3.500,00 |
| | | 4740 | Zakup materiałów papierniczych do sprzętu drukarskiego i urządzeń kserograficznych | 1.700,00 |
| | | 4750 | Zakup akcesoriów komputerowych, w tym programów i licencji | 5.500,00 |
| | 80103 | | Oddziały przedszkolne w szkołach podstawowych | 211.838,00 |
| | | 3020 | Nagrody i wydatki osobowe nie zaliczone do wynagrodzeń | 12.382,00 |
| | | 4010 | Wynagrodzenia osobowe pracowników | 129.510,00 |

| | | | | |
|---|---|---|---|---|
| | | 4040 | Dodatkowe wynagrodzenie roczne | 9.896,00 |
| | | 4110 | Składki na ubezpieczenia społeczne | 25.760,00 |
| | | 4120 | Składki na Fundusz Pracy | 3.665,00 |
| | | 4210 | Zakup materiałów i wyposażenia | 13.815,00 |
| | | 4240 | Zakup pomocy naukowych dydaktycznych i książek | 3.000,00 |
| | | 4260 | Zakup energii | 1.565,00 |
| | | 4270 | Zakup usług remontowych | 1.000,00 |
| | | 4440 | Odpisy na zakładowy fundusz świadczeń socjalnych | 11.245,00 |
| | 80110 | | Gimnazja | 758.265,00 |
| | | 3020 | Nagrody i wydatki osobowe nie zaliczone do wynagrodzeń | 34.022,00 |
| | | 4010 | Wynagrodzenia osobowe pracowników | 433.017,00 |
| | | 4040 | Dodatkowe wynagrodzenie roczne | 36.080,00 |
| | | 4110 | Składki na ubezpieczenia społeczne | 83.700,00 |
| | | 4120 | Składki na Fundusz Pracy | 12.000,00 |
| | | 4170 | Wynagrodzenia bezosobowe | 1.500,00 |
| | | 4210 | Zakup materiałów i wyposażenia | 65.000,00 |
| | | 4240 | Zakup pomocy naukowych dydaktycznych i książek | 4.000,00 |
| | | 4260 | Zakup energii | 11.000,00 |
| | | 4270 | Zakup usług remontowych | 22.600,00 |
| | | 4280 | Zakup usług zdrowotnych | 1.200,00 |
| | | 4300 | Zakup usług pozostałych | 7.000,00 |
| | | 4350 | Zakup usług dostępu do sieci Internet | 1.500,00 |
| | | 4360 | Opłaty z tytułu zakupu usług telekomunikacyjnych telefonii komórkowej | 1.400,00 |
| | | 4370 | Opłaty z tytułu zakupu usług telekomunikacyjnych telefonii stacjonarnej | 3.500,00 |
| | | 4410 | Podróże służbowe krajowe | 2.000,00 |
| | | 4430 | Różne opłaty i składki | 1.000,00 |
| | | 4440 | Odpisy na zakładowy fundusz świadczeń socjalnych | 32.346,00 |
| | | 4700 | Szkolenia pracowników niebędących członkami korpusu służby cywilnej | 1.600,00 |
| | | 4740 | Zakup materiałów papierniczych do sprzętu drukarskiego i urządzeń kserograficznych | 800,00 |
| | | 4750 | Zakup akcesoriów komputerowych, w tym programów i licencji | 3.000,00 |
| | 80113 | | Dowożenie uczniów do szkół | 126.000,00 |
| | | 4010 | Wynagrodzenia osobowe pracowników | 35.000,00 |
| | | 4040 | Dodatkowe wynagrodzenie roczne | 2.500,00 |
| | | 4110 | Składki na ubezpieczenia społeczne | 7.000,00 |
| | | 4120 | Składki na Fundusz Pracy | 1.000,00 |
| | | 4170 | Wynagrodzenia bezosobowe | 8.500,00 |
| | | 4210 | Zakup materiałów i wyposażenia | 50.000,00 |
| | | 4270 | Zakup usług remontowych | 12.000,00 |
| | | 4280 | Zakup usług zdrowotnych | 600,00 |
| | | 4300 | Zakup usług pozostałych | 2.000,00 |
| | | 4410 | Podróże służbowe krajowe | 500,00 |
| | | 4430 | Różne opłaty i składki | 5.700,00 |
| | | 4440 | Odpisy na zakładowy fundusz świadczeń socjalnych | 1.200,00 |
| | 80146 | | Dokształcanie i doskonalenie nauczycieli | 10.765,00 |
| | | 2320 | Dotacje celowe przekazane dla powiatu na zadania bieżące realizowane na podstawie porozumień /umów/ między jednostkami samorządu terytorialnego | 5.131,00 |
| | | 4300 | Zakup usług pozostałych | 4.134,00 |
| | | 4410 | Podróże służbowe krajowe | 1.500,00 |
| | 80195 | | Pozostała działalność | 31.612,00 |
| | | 4210 | Zakup materiałów i wyposażenia | 5.000,00 |
| | | 4270 | Zakup usług remontowych | 3.500,00 |
| | | 4300 | Zakup usług pozostałych | 7.612,00 |
| | | 4440 | Odpisy na zakładowy fundusz świadczeń socjalnych | 15.500,00 |
| 851 | | | OCHRONA ZDROWIA | 106.000,00 |
| | 85121 | | Lecznictwo ambulatoryjne | 75.000,00 |
| | | 4010 | Wynagrodzenia osobowe pracowników | 6.500,00 |
| | | 4040 | Dodatkowe wynagrodzenie roczne | 600,00 |
| | | 4110 | Składki na ubezpieczenia społeczne | 2.900,00 |
| | | 4120 | Składki na Fundusz Pracy | 500,00 |
| | | 4170 | Wynagrodzenia bezosobowe | 10.000,00 |
| | | 4210 | Zakup materiałów i wyposażenia | 30.000,00 |
| | | 4260 | Zakup energii | 4.500,00 |
| | | 4280 | Zakup usług zdrowotnych | 500,00 |
| | | 4300 | Zakup usług pozostałych | 1.500,00 |
| | | 4430 | Różne opłaty i składki | 2.000,00 |
| | | 4440 | Odpisy na zakładowy fundusz świadczeń socjalnych | 600,00 |

| | | | | |
|---|---|---|---|---|
| | | 6060 | Wydatki na zakupy inwestycyjne | 15.400,00 |
| | 85153 | | Zwalczanie narkomanii | 3.000,00 |
| | | 4210 | Zakup materiałów i wyposażenia | 600,00 |
| | | 4300 | Zakup usług pozostałych | 2.400,00 |
| | 85154 | | Przeciwdziałanie alkoholizmowi | 28.000,00 |
| | | 3030 | Różne wydatki na rzecz osób fizycznych | 7.800,00 |
| | | 4110 | Składki na ubezpieczenia społeczne | 750,00 |
| | | 4120 | Składki na Fundusz Pracy | 100,00 |
| | | 4170 | Wynagrodzenia bezosobowe | 11.000,00 |
| | | 4210 | Zakup materiałów i wyposażenia | 2.000,00 |
| | | 4300 | Zakup usług pozostałych | 3.350,00 |
| | | 4390 | Zakup usług obejmujących wykonanie ekspertyz, analiz i opinii | 600,00 |
| | | 4410 | Podróże służbowe krajowe | 300,00 |
| | | 4610 | Koszty postępowania sądowego i prokuratorskiego | 2.000,00 |
| | | 4740 | Zakup materiałów papierniczych do sprzętu drukarskiego i urządzeń kserograficznych | 100,00 |
| 852 | | | POMOC SPOŁECZNA | 1.294.680,00 |
| | 85212 | | Świadczenia rodzinne, zaliczka alimentacyjna oraz składki na ubezpieczenia emerytalne i rentowe z ubezpieczenia społecznego | 813.100,00 |
| | | 3110 | Świadczenia społeczne | 787.420,00 |
| | | 4010 | Wynagrodzenia osobowe pracowników | 12.500,00 |
| | | 4040 | Dodatkowe wynagrodzenie roczne | 750,00 |
| | | 4110 | Składki na ubezpieczenia społeczne | 4.300,00 |
| | | 4120 | Składki na Fundusz Pracy | 310,00 |
| | | 4170 | Wynagrodzenia bezosobowe | 1.000,00 |
| | | 4210 | Zakup materiałów i wyposażenia | 1.190,00 |
| | | 4300 | Zakup usług pozostałych | 1.600,00 |
| | | 4350 | Zakup usług dostępu do sieci Internet | 300,00 |
| | | 4360 | Opłaty z tytułu zakupu usług telekomunikacyjnych telefonii komórkowej | 700,00 |
| | | 4370 | Opłaty z tytułu zakupu usług telekomunikacyjnych telefonii stacjonarnej | 1.000,00 |
| | | 4440 | Odpisy na zakładowy fundusz świadczeń socjalnych | 430,00 |
| | | 4700 | Szkolenia pracowników niebędących członkami korpusu służby cywilnej | 300,00 |
| | | 4740 | Zakup materiałów papierniczych do sprzętu drukarskiego i urządzeń kserograficznych | 500,00 |
| | | 4750 | Zakup akcesoriów komputerowych, w tym programów i licencji | 800,00 |
| | 85213 | | Składki na ubezpieczenie zdrowotne opłacane za osoby pobierające niektóre świadczenia z pomocy społecznej oraz niektóre świadczenia rodzinne | 4.200,00 |
| | | 4130 | Składki na ubezpieczenie zdrowotne | 4.200,00 |
| | 85214 | | Zasiłki i pomoc w naturze oraz składki na ubezpieczenia emerytalne i rentowe | 190.100,00 |
| | | 3110 | Świadczenia społeczne | 189.100,00 |
| | | 4110 | Składki na ubezpieczenia społeczne | 1.000,00 |
| | 85215 | | Dodatki mieszkaniowe | 75.000,00 |
| | | 3110 | Świadczenia społeczne | 75.000,00 |
| | 85219 | | Ośrodki Pomocy Społecznej | 188.780,00 |
| | | 3020 | Nagrody i wydatki osobowe nie zaliczone do wynagrodzeń | 730,00 |
| | | 4010 | Wynagrodzenia osobowe pracowników | 126.000,00 |
| | | 4040 | Dodatkowe wynagrodzenie roczne | 9.300,00 |
| | | 4110 | Składki na ubezpieczenia społeczne | 23.500,00 |
| | | 4120 | Składki na Fundusz Pracy | 3.200,00 |
| | | 4170 | Wynagrodzenia bezosobowe | 1.000,00 |
| | | 4210 | Zakup materiałów i wyposażenia | 7.000,00 |
| | | 4260 | Zakup energii | 1.600,00 |
| | | 4270 | Zakup usług remontowych | 500,00 |
| | | 4300 | Zakup usług pozostałych | 2.500,00 |
| | | 4350 | Zakup usług dostępu do sieci Internet | 400,00 |
| | | 4360 | Opłaty z tytułu zakupu usług telekomunikacyjnych telefonii komórkowej | 700,00 |
| | | 4370 | Opłaty z tytułu zakupu usług telekomunikacyjnych telefonii stacjonarnej | 1.000,00 |
| | | 4410 | Podróże służbowe krajowe | 5.000,00 |
| | | 4430 | Różne opłaty i składki | 200,00 |
| | | 4440 | Odpisy na zakładowy fundusz świadczeń socjalnych | 3.450,00 |
| | | 4700 | Szkolenia pracowników niebędących członkami korpusu służby cywilnej | 1.000,00 |
| | | 4740 | Zakup materiałów papierniczych do sprzętu drukarskiego i urządzeń kserograficznych | 500,00 |
| | | 4750 | Zakup akcesoriów komputerowych, w tym programów i licencji | 1.200,00 |
| | 85228 | | Usługi opiekuńcze i specjalistyczne usługi opiekuńcze | 3.000,00 |
| | | 4110 | Składki na ubezpieczenia społeczne | 400,00 |
| | | 4170 | Wynagrodzenia bezosobowe | 2.600,00 |

| | | | | |
|---|---|---|---|---|
| | 85295 | | Pozostała działalność | 20.500,00 |
| | | 3110 | Świadczenia społeczne | 18.500,00 |
| | | 4210 | Zakup materiałów i wyposażenia | 1.400,00 |
| | | 4300 | Zakup usług pozostałych | 600,00 |
| 854 | | | EDUKACYJNA OPIEKA WYCHOWAWCZA | 18.100,00 |
| | 85401 | | Świetlice szkolne | 18.100,00 |
| | | 4010 | Wynagrodzenia osobowe pracowników | 15.123,00 |
| | | 4110 | Składki na ubezpieczenia społeczne | 2.605,00 |
| | | 4120 | Składki na Fundusz Pracy | 372,00 |
| 900 | | | GOSPODARKA KOMUNALNA I OCHRONA ŚRODOWISKA | 313.000,00 |
| | 90001 | | Gospodarka ściekowa i ochrona wód | 125.000,00 |
| | | 6059 | Wydatki inwestycyjne jednostek budżetowych, w tym: | 125.000,00 |
| | | | Oczyszczalnia ścieków w Murzynowie Kość. | 80.000,00 |
| | | | Oczyszczalnia ścieków w Gieczu | 45.000,00 |
| | 90003 | | Oczyszczanie miast i wsi | 4.000,00 |
| | | 4300 | Zakup usług pozostałych | 4.000,00 |
| | 90004 | | Utrzymanie zieleni w miastach i gminach | 6.000,00 |
| | | 4300 | Zakup usług pozostałych | 6.000,00 |
| | 90013 | | Schroniska dla zwierząt | 2.000,00 |
| | | 4300 | Zakup usług pozostałych | 2.000,00 |
| | 90015 | | Oświetlenie ulic, placów i dróg | 140.000,00 |
| | | 4260 | Zakup energii | 75.000,00 |
| | | 4300 | Zakup usług pozostałych | 65.000,00 |
| | 90017 | | Zakłady gospodarki komunalnej | 16.000,00 |
| | | 6210 | Dotacje celowe z budżetu na finansowanie lub dofinansowanie kosztów realizacji inwestycji i zakupów inwestycyjnych zakładów budżetowych | 16.000,00 |
| | 90095 | | Pozostała działalność | 20.000,00 |
| | | 4010 | Wynagrodzenia osobowe pracowników | 15.000,00 |
| | | 4110 | Składki na ubezpieczenia społeczne | 2.600,00 |
| | | 4120 | Składki na Fundusz Pracy | 1.400,00 |
| | | 4210 | Zakup materiałów i wyposażenia | 1.000,00 |
| 921 | | | KULTURA I OCHRONA DZIEDZICTWA NARODOWEGO | 236.000,00 |
| | 92109 | | Domy i ośrodki kultury, świetlice i kluby | 180.000,00 |
| | | 2480 | Dotacja podmiotowa z budżetu dla samorządowej instytucji kultury | 170.000,00 |
| | | 4110 | Składki na ubezpieczenia społeczne | 400,00 |
| | | 4120 | Składki na Fundusz Pracy | 100,00 |
| | | 4170 | Wynagrodzenia bezosobowe | 1.500,00 |
| | | 4210 | Zakup materiałów i wyposażenia | 3.000,00 |
| | | 4260 | Zakup energii | 2.000,00 |
| | | 4300 | Zakup usług pozostałych | 1.000,00 |
| | | 4350 | Zakup usług dostępu do sieci Internet | 1.000,00 |
| | | 4430 | Różne opłaty i składki | 1.000,00 |
| | 92116 | | Biblioteki | 36.000,00 |
| | | 2480 | Dotacja podmiotowa z budżetu dla samorządowej instytucji kultury | 36.000,00 |
| | 92120 | | Ochrona zabytków i opieka nad zabytkami | 20.000,00 |
| | | 2720 | Dotacje celowe z budżetu na finansowanie lub dofinansowanie prac remontowych i konserwatorskich obiektów zabytkowych przekazane jednostkom niezaliczanym do sektora finansów publicznych | 20.000,00 |
| 926 | | | KULTURA FIZYCZNA I SPORT | 39.000,00 |
| | 92601 | | Obiekty sportowe | 32.000,00 |
| | | 4210 | Zakup materiałów i wyposażenia | 1.000,00 |
| | | 4260 | Zakup energii | 1.000,00 |
| | | 4300 | Zakup usług pozostałych | 10.000,00 |
| | | 6050 | Wydatki inwestycyjne jednostek budżetowych | 20.000,00 |
| | 92605 | | Zadania w zakresie kultury fizycznej i sportu | 7.000,00 |
| | | 2830 | Dotacja celowa z budżetu na finansowanie lub dofinansowanie zadań zleconych do realizacji pozostałym jednostkom niezaliczanym do sektora finansów publicznych | 5.000,00 |
| | | 4210 | Zakup materiałów i wyposażenia | 1.000,00 |
| | | 4300 | Zakup usług pozostałych | 1.000,00 |
| | | | RAZEM | 6.333.526,00 |

Załącznik Nr 2a
do Uchwały Nr X/66/2007
Rady Gminy Dominowo
z dnia 28 grudnia 2007 roku
w sprawie budżetu na rok 2008

PLAN WYDATKÓW NA ROK 2008 NA ZADANIA Z ZAKRESU ADMINISTRACJI RZĄDOWEJ I INNYCH ZADAŃ ZLECONYCH USTAWAMI

| Dział | Rozdz. | § | Treść | Kwota zł |
|---|---|---|---|---|
| 1 | 2 | 3 | 4 | 5 |
| 750 | | | ADMINISTRACJA PUBLICZNA | 36.300,00 |
| | 75011 | | Urzędy wojewódzkie | 36.300,00 |
| | | 4010 | Wynagrodzenia osobowe pracowników | 30.400,00 |
| | | 4110 | Składki na ubezpieczenia społeczne | 5.200,00 |
| | | 4120 | Składki na Fundusz Pracy | 700,00 |
| 751 | | | URZĘDY NACZELNYCH ORGANÓW WŁADZY PAŃSTWOWEJ KONTROLI I OCHRONY PRAWA ORAZ SĄDOWNICTWA | 450,00 |
| | 75101 | | Urzędy naczelnych organów władzy państwowej , kontroli i ochrony państwa | 450,00 |
| | | 4300 | Zakup usług pozostałych | 270,00 |
| | | 4740 | Zakup materiałów papierniczych do sprzętu drukarskiego i urządzeń kserograficznych | 120,00 |
| | | 4750 | Zakup akcesoriów komputerowych, w tym programów i licencji | 60,00 |
| 754 | | | BEZPIECZEŃSTWO PUBLICZNE I OCHRONA PRZECIWPOŻAROWA | 2.500,00 |
| | 75414 | | Obrona cywilna | 2.500,00 |
| | | 4210 | Zakup materiałów i wyposażenia | 2.500,00 |
| 852 | | | POMOC SPOŁECZNA | 857.500,00 |
| | 85212 | | Świadczenia rodzinne, zaliczka alimentacyjna oraz składki na ubezpieczenia emerytalne i rentowe z ubezpieczenia społecznego | 813.100,00 |
| | | 3110 | Świadczenia społeczne | 787.420,00 |
| | | 4010 | Wynagrodzenia osobowe pracowników | 12.500,00 |
| | | 4040 | Dodatkowe wynagrodzenie roczne | 750,00 |
| | | 4110 | Składki na ubezpieczenia społeczne | 4.300,00 |
| | | 4120 | Składki na Fundusz Pracy | 310,00 |
| | | 4170 | Wynagrodzenia bezosobowe | 1.000,00 |
| | | 4210 | Zakup materiałów i wyposażenia | 1.190,00 |
| | | 4300 | Zakup usług pozostałych | 1.600,00 |
| | | 4350 | Zakup usług dostępu do sieci Internet | 300,00 |
| | | 4360 | Opłaty z tytułu usług telekomunikacyjnych telefonii komórkowej | 700,00 |
| | | 4370 | Opłaty z tytułu usług telekomunikacyjnych telefonii stacjonarnej | 1.000,00 |
| | | 4440 | Odpisy na zakładowy fundusz świadczeń socjalnych | 430,00 |
| | | 4700 | Szkolenia pracowników niebędących członkami korpusu służby cywilnej | 300,00 |
| | | 4740 | Zakup materiałów papierniczych do sprzętu drukarskiego i urządzeń kserograficznych | 500,00 |
| | | 4750 | Zakup akcesoriów komputerowych, w tym programów i licencji | 800,00 |
| | 85213 | | Składki na ubezpieczenie zdrowotne opłacane za osoby pobierające niektóre świadczenia z pomocy społecznej oraz niektóre świadczenia rodzinne | 4.200,00 |
| | | 4130 | Składki na ubezpieczenie zdrowotne | 4.200,00 |
| | 85214 | | Zasiłki i pomoc w naturze oraz składki na ubezpieczenia emerytalne i rentowe | 40.200,00 |
| | | 3110 | Świadczenia społeczne | 40.200,00 |
| | | | Razem | 896.750,00 |

Załącznik Nr 3
do Uchwały Nr X/66/2007
Rady Gminy Dominowo
z dnia 28 grudnia 2007 roku
w sprawie budżetu na rok 2008

PLAN PRZYCHODÓW I ROZCHODÓW BUDŻETU NA ROK 2008

| § | Treść | Kwota w zł. |
|---|---|---|
| | PRZYCHODY | 225.000,00 |
| 952 | Przychody z zaciągniętych pożyczek i kredytów na rynku krajowym | 225.000,00 |
| | ROZCHODY | 170.000,00 |
| 992 | Spłaty otrzymanych krajowych pożyczek i kredytów | 170.000,00 |

| | | | |
|---|---|---|---|
| DEFICYT | 55.000,00 | WYDATKI | 6.333.526,00 |
| | | ROZCHODY | 170.000,00 |
| DOCHODY | 6.278.526,0 | RAZEM: | 6.503.526,00 |
| PRZYCHODY | 225.000,00 | | |
| RAZEM: | 6.503.526,00 | | |

Załącznik Nr 4
do Uchwały X/66/2007
Rady Gminy Dominowo
z dnia 28 grudnia 2007 roku
w sprawie budżetu na rok 2008

PLAN PRZYCHODÓW i WYDATKÓW ZAKŁADU BUDŻETOWEGO NA ROK 2008

| Treść | Zakład usług komunalnych w Dominowie Dział 900, Rozdział 90017 |
|---|---|
| Stan środków obrotowych na dzień 1 stycznia 2008 roku | 0,00 |
| PRZYCHODY | 516.000,00 |
| w tym: | |
| Dotacja celowa na zakupy inwestycyjne - przeznaczona na dofinansowanie zakupu: | 16.000,00 |
| 1. Pompy głębinowej | 8.000,00 |
| 2. Przyczepy ciągnikowej | 8.000,00 |
| Razem | 516.000,00 |
| WYDATKI | 498.000,00 |
| w tym: | |
| Wpłaty do budżetu | 0,00 |
| Stan środków obrotowych na dzień 31 grudnia 2008 roku | 18.000,00 |
| Razem | 516.000,00 |

Załącznik Nr 5
do Uchwały Nr X/66/2007
Rady Gminy Dominowo
z dnia 28 grudnia 2007 roku
w sprawie budżetu na rok 2008

PLAN PRZYCHODÓW I WYDATKÓW GMINNEGO FUNDUSZU OCHRONY ŚRODOWISKA I GOSPODARKI WODNEJ NA ROK 2008

| Dz. | Roz. | § | Treść | Kwota zł. |
|---|---|---|---|---|
| 1 | 2 | 3 | 4 | 5 |
| Stan środków obrotowych na dzień 1 stycznia 2008 roku | | | | 354.400,00 |

| | | | | |
|---|---|---|---|---|
| PRZYCHODY | | | | 10.000,00 |
| 900 | | | GOSPODARKA KOMUNALNA I OCHRONA ŚRODOWISKA | 10.000,00 |
| | 90011 | | Fundusz Ochrony Środowiska i Gospodarki Wodnej | 10.000,00 |
| | | 0690 | Wpływy z różnych opłat wpłaty za gospodarcze korzystanie ze środowiska | 10.000,00 |
| WYDATKI | | | | 188.500,00 |
| 900 | | | GOSPODARKA KOMUNALNA I OCHRONA ŚRODOWISKA | 188.500,00 |
| | 90011 | | Fundusz Ochrony Środowiska i Gospodarki Wodnej | 188.500,00 |
| | | 4210 | Zakup materiałów i wyposażenia | 1.000,00 |
| | | | Wydatki inwestycyjne funduszy celowych | 187.500,00 |
| | | | w tym: | |
| | | | 1. Oczyszczalnia ścieków i I etap kanalizacji w Murzynowie Kościelnym | 120.000,00 |
| | | 6119 | 2. Oczyszczalnia ścieków wraz z kanalizacją w Gieczu | 67.500,00 |
| Stan środków obrotowych na dzień 31 grudnia 2008 roku | | | | 175.900,00 |

Załącznik Nr 6
Do Uchwały Nr X/66/2007
Rady Gminy Dominowo
z dnia 28 grudnia 2007 roku
w sprawie budżetu na rok 2008

PLAN WYDATKÓW NA WIELOLETNIE PROGRAMY INWESTYCYJNE

| Lp. | Nazwa programu inwestycyjnego | Cel | Jednostka realizująca program | Okres realizacji programu | Łączne nakłady inwestycyjne - zł | Wielkość wydatków w latach Źródła finansowania | | |
|---|---|---|---|---|---|---|---|---|
| | | | | | | 2008 r. | 2009 r. | 2010 r. |
| 1 | 2 | 3 | 4 | 5 | 6 | 7 | 8 | 9 |
| 1 | Oczyszczalni ścieków + I etap kanalizacji w Murzynowie Kość. | Ochrona i poprawa stanu środowiska naturalnego | Gmina Dominowo | 2003 – 2009 | 1.527.157 | 800.000 | 680.000 | - |
| | Finansowanie | | | | | 120.000 GFOŚiGW 80.000 budż. Gminy 600.000 PROW - UE | 102.000 GFOŚiGW 68.000 budż. Gminy 510.000 PROW - UE | |
| 2 | Oczyszczalnia ścieków wraz z kanalizacją w Gieczu | Ochrona i poprawa stanu środowiska naturalnego | Gmina Dominowo | 2003 – 2009 | 872.811 | 450.000 | 382.500 | - |
| | Finansowanie | | | | | 67.500 GFOŚiGW 45.000 budż. Gminy 337.500 PROW - UE | 57.375 GFOŚiGW 38.250 budż. Gminy 286.875 PROW - UE | |
| 3 | Budynek zaplecza socjalnego dla zawodników | Poprawa warunków socjalnych zawodników | Gmina Dominowo | 2007 – 2008 | 78.000 | 20.000 | - | - |
| | Finansowanie | | | | | 20.000 budżet Gminy | | |

Załącznik Nr 7
do Uchwały Nr X/66/2007
Rady Gminy Dominowo
z dnia 28 grudnia 2007 roku
w sprawie budżetu na rok 2008

## WYDATKI NA PROGRAMY I PROJEKTY ZE ŚRODKÓW Z BUDŻETU UE, EFTA I INNYCH ŚRODKÓW ZE ŹRÓDEŁ ZAGRANICZNYCH NIEPODLEGAJĄCYCH ZWROTOWI

| Lp. | Projekt | Kategoria interwencji funduszy strukturalnych | Klasyfikacja (dział, rozdział) | Wydatki w okresie realizacji projektu (całkowita wartość Projektu) (6+7) | w tym: | | Planowane wydatki 2008r. | | | | | | | | | |
|---|---|---|---|---|---|---|---|---|---|---|---|---|---|---|---|---|
| | | | | | | | Środki z budżetu krajowego** | | | | | | Środki z budżetu UE | | | |
| | | | | | | | | | z tego źródła finansowania | | | | z tego źródła finansowania | | | |
| | | | | | środki z budżetu krajowego | środki z budżetu UE | Wydatki razem (9+13) | Wydatki razem (10+11+12) | pożyczki i kredyty | obligacje | pozostałe | Wydatki razem (14+15+16+17) | pożyczki na prefinansowanie z budżetu państwa | pożyczki i kredyty | Obligacje | pozostałe |
| 1. | 2. | 3. | 4. | 5. | 6. | 7. | 8. | 9. | 10. | 11. | 12. | 13. | 14. | 15. | 16. | 17. |
| I. | Wydatki majątkowe razem | X | | 2.312.500,00 | 578.125,00 | 1.724.375,00 | 1.250.000,00 | 312.500,00 | 125.000,00 | 0,00 | 187.500,00 | 937.500,00 | 0,00 | 0,00 | 0,00 | 937.500,00 |
| 1. | Program: "Program Rozwoju Obszarów Wiejskich" | | | | | | | | | | | | | | | |
| | Priorytet: OŚ 3 Jakość życia na obszarach wiejskich i różnicowanie gospodarki wiejskiej | | | | | | | | | | | | | | | |
| | Działanie: Podstawowe usługi dla gospodarki i ludności wiejskiej | | | | | | | | | | | | | | | |
| | Nazwa projektu: "Oczyszczalnia ścieków + I etap kanalizacji w Murzynowie Kościelnym" | | 900/ 90001 | 1.480.000,00 | 370.000,00 | 1.110.000,00 | 800.000,00 | 200.000,00 | 80.000,00 | 0,00 | 120.000,00 | 600.000,00 | 0,00 | 0,00 | 0,00 | 600.000,00 |
| | z tego | | | | | | | | | | | | | | | |
| | 2008 | | | 800.000,00 | 200.000,00 | 600.000,00 | | | | | | | | | | |
| | 2009 | | | 680.000,00 | 170.000,00 | 510.000,00 | | | | | | | | | | |
| 2. | Program: "Program Rozwoju Obszarów Wiejskich" | | | | | | | | | | | | | | | |
| | Priorytet: OŚ 3 Jakość życia na obszarach wiejskich i różnicowanie gospodarki wiejskiej | | | | | | | | | | | | | | | |
| | Działanie: Podstawowe usługi dla gospodarki i ludności wiejskiej | | | | | | | | | | | | | | | |

| | | | | | | | | | | | | | | | | |
|---|---|---|---|---|---|---|---|---|---|---|---|---|---|---|---|---|
| | Działanie: Podstawowe usługi dla gospodarki i ludności wiejskiej | | | | | | | | | | | | | | | |
| | Nazwa projektu: "Oczyszczalnia ścieków wraz z kanalizacją w Gieczu" | | 900/ 90001 | 832.500,00 | 208.125,00 | 624.375,00 | 450.000,00 | 112 500,00 | 45.000,00 | 0,00 | 67.500,00 | 337.500,00 | 0,00 | 0,00 | 0,00 | 337 500,00 |
| | z tego | | | | | | | | | | | | | | | |
| | 2008 | | | 450.000,00 | 112.500,00 | 337.500,00 | | | | | | | | | | |
| | 2009 | | | 382.500,00 | 95.625,00 | 286.875,00 | | | | | | | | | | |
| II. | Wydatki bieżące razem | X | | 400.000,00 | 100.000,00 | 300.000,00 | 400.000,00 | 100.000,00 | 100 000,00 | 0,00 | 0,00 | 300.000,00 | 0,00 | 0,00 | 0,00 | 300.000,00 |
| 1. | Program: "Program Rozwoju Obszarów Wiejskich" | | | | | | | | | | | | | | | |
| | Priorytet: OŚ 1 Poprawa konkurencyjności sektora rolnego i leśnego | | | | | | | | | | | | | | | |
| | Działanie: Poprawianie i rozwijanie infrastruktury związanej z rozwojem i dostosowaniem rolnictwa i leśnictwa | | | | | | | | | | | | | | | |
| | Nazwa projektu: "Remont nawierzchni asfaltowej dróg gminnych" | | 600/ 60016 | 400.000,00 | 100.000,00 | 300.000,00 | 400.000,00 | 100.000,00 | 100.000,00 | 0,00 | 0,00 | 300.000,00 | 0,00 | 0,00 | 0,00 | 300 000,00 |
| | z tego | | | | | | | | | | | | | | | |
| | 2008 | | | 400.000,00 | 100.000,00 | 300.000,00 | | | | | | | | | | |
| | Ogółem (I + II) | X | | 2 712 500,00 | 678.125,00 | 2.024.375,00 | 1.650.000,00 | 412.500,00 | 225.000,00 | 0,00 | 187.500,00 | 1.237.500,00 | 0,00 | 0,00 | 0,00 | 1.237.500,00 |

* wydatki obejmują wydatki bieżace i majątkowe (dotyczące inwestycji rocznych i ujętych w wieloletnim programie inwestycyjnym)

**środki własne JST, współfinansowanie z budżetu państwa oraz inne

# 1864

## UCHWAŁA Nr XVI/98/2007 RADY MIEJSKIEJ W WĄGROWCU

**z dnia 28 grudnia 2007 r.**

**w sprawie uchwalenia budżetu na 2008 rok**

Na podstawie art. 18 ust. 2, pkt 4, oraz pkt 10 ustawy z dnia 8 marca 1990 roku o samorządzie gminnym (Dz.U. z 2001 roku Nr 142, poz. 1591 z późniejszymi zmianami) art. 165, art. 166, 166a, art. 173, 182, 184, 188 ust. 2 art. 195 ust. 2 ustawy z dnia 30 czerwca 2005 roku o finansach publicznych (Dz.U. Nr 249, poz. 2104 z późniejszymi zmianami) Rada Miejska w Wągrowcu uchwala co następuje:

**§1.** 1. Ustala się dochody budżetu miasta Wągrowca na 2008 rok w wysokości 46.469.812 zł

z tego:

- dochody bieżące w kwocie 45.644.621 zł
- dochody majątkowe w kwocie 825.191 zł

2. Dochody budżetu określa załącznik Nr 1 do uchwały

3. Dochody o których mowa w ust.1 obejmują w szczególności:

1) dotacje celowe na realizację zadań z zakresu administracji rządowej i innych zadań zleconych ustawami w wysokości 8.156.200 zł

zgodnie z załącznikiem Nr 3 do niniejszej uchwały.

2) dotację celową na realizację zadania wspólnego realizowanego na podstawie porozumienia z Gminą Wiejską Wągrowiec w wysokości 241.049 zł

**§2.** 1. Ustala się wydatki budżetu miasta Wągrowca na rok 2008 w wysokości 59.232.942 zł

zgodnie z załącznikiem Nr 2 do niniejszej uchwały.

2. Wydatki o których mowa w ust. 1 obejmują:

1) wydatki bieżące w wysokości 39.184.464 zł

w tym na:

a) wynagrodzenia i pochodne od wynagrodzeń 13.941.314 zł

b) dotacje 5.908.286 zł

c) wydatki na obsługę długu 354.694 zł

2) wydatki majątkowe w 2008 roku w wysokości 20.048.478 zł.

3. Wydatki majątkowe oraz limity wydatków na wieloletnie programy inwestycyjne zgodnie z załącznikiem Nr 4.

4. Kwota wydatków określona w ust. 1 obejmuje wydatki związane z realizacją zadań z zakresu administracji rządowej i innych zadań zleconych ustawami w wysokości 8.156.200 zł

zgodnie z załącznikiem Nr 3 do niniejszej uchwały.

**§3.** 1. Ustala się dochody z tytułu wydawania zezwoleń na sprzedaż napojów alkoholowych w kwocie 385.000 zł.

2. Ustala się wydatki na realizację zadań określonych w Miejskim Programie Profilaktyki i Rozwiązywania Problemów Alkoholowych oraz w Miejskim Programie Przeciwdziałania Narkomanii w wysokości 385.000 zł.

**§4.** 1. Deficyt budżetu w kwocie 12.763.130 zł zostanie sfinansowany planowanymi przychodami z tytułu kredytu, pożyczki na rynku krajowym oraz przychodami ze sprzedaży papierów wartościowych.

2. Przychody i rozchody budżetu określa załącznik Nr 5.

**§5.** Tworzy się rezerwy:

1) ogólną w wysokości 134.033 zł

2) celową w wysokości 118.000 zł

a) na realizację zadań własnych z zakresu zarządzania kryzysowego 50.000 zł

b) na ewentualną spłatę udzielonego poręczenia dla WTBS 68.000 zł.

**§6.** 1. Ustala się zakres i kwoty dotacji przedmiotowych dla zakładów budżetowych oraz zakres i kwoty dotacji celowych na finansowanie inwestycji dla zakładów budżetowych.

2. Określa się plany przychodów i wydatków zakładów budżetowych w wysokości:

1) przychody 5.233.398 zł

2) wydatki 5.207.383 zł.

3. Postanowienia ust. 1 i 2 zgodne są z załącznikiem Nr 6 do niniejszej uchwały.

**§7.** Dotacje inne niż określone w §6, przekazywane na podstawie odrębnych przepisów, związane z realizacją zadań jednostki samorządu terytorialnego, zgodnie z załącznikiem Nr 7.

**§8.** Ustala się plan przychodów i wydatków Gminnego Funduszu Ochrony Środowiska i Gospodarki Wodnej w wysokości:

1) przychody 70.000 zł

2) wydatki 78.679 zł

zgodnie z załącznikiem Nr 8 do niniejszej uchwały.

- Dział 926 Kultura fizyczna i sport 1.629.493 zł
- Zadania własne 1.629.493 zł

- Rozdział 92604 Instytucje kultury fizycznej 786.493 zł

Dotacja przedmiotowa na działalność Ośrodka Sportu i Rekreacji w Wągrowcu - utrzymanie Hali Sportowej, Stadionu i Kąpieliska w okresie sezonu - 446.493 zł

Dotacje celowe z budżetu na finansowanie lub dofinansowanie kosztów realizacji inwestycji i zakupów inwestycyjnych zakładów budżetowych - 340.000 zł

- modernizacja kąpieliska miejskiego 290.000 zł
- budowa sztucznej nawierzchni na boisku na stadionie opracowanie dokumentacji - 50.000 zł
- Rozdział 92605 Zadania w zakresie kultury fizycznej i sportu 843.000 zł

Zadania realizowane w ramach współpracy z organizacjami pozarządowymi zgodnie z uchwałą Rady Miejskiej Wągrowiec "Program współpracy Gminy Miejskiej z organizacjami pozarządowymi na 2008 rok" 793.000 zł

Pozostałe zadania w zakresie kultury fizycznej i sportu 50.000 zł

- organizacja imprez sportowych ogólnomiejskich
- zakup nagród dla zwycięzców zawodów sportowych
- realizacja projektów międzynarodowych wypoczynku dzieci i młodzieży ( Zielony Patrol, wypoczynek dzieci).

Przewodniczący
Rady Miejskiej
*(-) dr Władysław Purczyński*

Załącznik Nr 1
do uchwały Nr XVI/98/200
Rady Miejskiej w Wągrowcu
z dnia 28 grudnia 2007 r.

w złotych

| Treść | Rozdział | § | Kwota |
|---|---|---|---|
| Dział 600 - Transport i łączność | | | 32.000 |
| Drogi publiczne gminne | 60016 | | 32.000 |
| Wpływy z różnych opłat | | 0690 | 32.000 |
| Dział 700 - Gospodarka mieszkaniowa | | | 2.340.000 |
| Gospodarka gruntami i nieruchomościami | 70005 | | 740.000 |
| Wpływy z opłat za zarząd, użytkowanie i użytkowanie wieczyste nieruchomości | | 0470 | 200.000 |
| Dochody z najmu i dzierżawy składników majątkowych Skarbu Państwa, jednostek samorządu terytorialnego lub innych jednostek zaliczanych do sektora finansów publicznych oraz innych umów o podobnym charakterze | | 0750 | 190.000 |
| Wpłaty z tytułu odpłatnego nabycia prawa własności oraz prawa użytkowania wieczystego nieruchomości | | 0770 | 350.000 |
| Pozostała działalność | 70095 | | 1.600.000 |
| Dochody z najmu i dzierżawy składników majątkowych Skarbu Państwa, jednostek samorządu terytorialnego lub innych jednostek zaliczanych do sektora finansów publicznych oraz innych umów o podobnym charakterze | | 0750 | 1.600.000 |
| Dział 750 - Administracja publiczna | | | 183.850 |
| Urzędy wojewódzkie | 75011 | | 158.850 |
| Dotacje celowe otrzymane z budżetu państwa na realizację zadań bieżących z zakresu administracji rządowej oraz innych zadań zleconych gminie ustawami | | 2010 | 155.100 |
| Dochody jednostek samorządu terytorialnego związane z realizacją zadań z zakresu administracji rządowej oraz innych zadań zleconych ustawami | | 2360 | 3.750 |
| Urzędy gmin | 75023 | | 25.000 |
| Wpływy z różnych dochodów | | 0970 | 25.000 |
| Dział 751 - Urzędy naczelnych organów władzy państwowej, kontroli i ochrony prawa oraz sądownictwa | | | 4.100 |
| Urzędy naczelnych organów władzy państwowej, kontroli i ochrony prawa | 75101 | | 4.100 |
| Dotacje celowe otrzymane z budżetu państwa na realizację zadań bieżących z zakresu administracji rządowej oraz innych zadań zleconych gminie ustawami | | 2010 | 4.100 |
| Dział 754 - Bezpieczeństwo publiczne i ochrona przeciwpożarowa | | | 22.500 |
| Obrona cywilna | 75414 | | 2.500 |
| Dotacje celowe otrzymane z budżetu państwa na realizację zadań bieżących z zakresu administracji rządowej oraz innych zadań zleconych gminie ustawami | | 2010 | 2.500 |
| Straż Miejska | 75416 | | 20.000 |
| Grzywny, mandaty i inne kary pieniężne od osób fizycznych | | 0570 | 20.000 |

| | | | |
|---|---|---|---|
| Dział 756 - Dochody od osób prawnych, od osób fizycznych i od innych jednostek nieposiadających osobowości prawnej oraz wydatki związane z ich poborem | | | 21.917.699 |
| Wpływy z podatku dochodowego od osób fizycznych | 75601 | | 15.000 |
| Podatek od działalności gospodarczej osób fizycznych, opłacany w formie karty podatkowej | | 0350 | 15.000 |
| Wpływy z podatku rolnego, podatku leśnego, podatku od czynności cywilnoprawnych, podatków i opłat lokalnych od osób prawnych i innych jednostek organizacyjnych | 75615 | | 4.597.738 |
| Podatek od nieruchomości | | 0310 | 3.971.000 |
| Podatek rolny | | 0320 | 453 |
| Podatek leśny | | 0330 | 3.538 |
| Podatek od środków transportowych | | 0340 | 109.000 |
| Podatek od czynności cywilnoprawnych | | 0500 | 1.200 |
| Rekompensaty utraconych dochodów w podatkach i opłatach lokalnych | | 2680 | 512.547 |
| Wpływy z podatku rolnego, podatku leśnego, podatku od spadków i darowizn, podatku od czynności cywilnoprawnych oraz podatków i opłat lokalnych od osób fizycznych | 75616 | | 3.745.780 |
| Podatek od nieruchomości | | 0310 | 2.402.100 |
| Podatek rolny | | 0320 | 3.647 |
| Podatek leśny | | 0330 | 33 |
| Podatek od środków transportowych | | 0340 | 318.000 |
| Podatek od spadków i darowizn | | 0360 | 105.000 |
| Opłata od posiadania psów | | 0370 | 60.000 |
| Wpływy z opłaty targowej | | 0430 | 255.000 |
| Wpływy z opłaty miejscowej | | 0440 | 2.000 |
| Podatek od czynności cywilnoprawnych | | 0500 | 600.000 |
| Wpływy z innych opłat stanowiących dochody jedn. samorz. teryt. na podstawie ustaw | 75618 | | 1.681.000 |
| Wpływy z opłaty skarbowej | | 0410 | 1.270.000 |
| Wpływy z opłat za wydawanie zezwoleń na sprzedaż alkoholu | | 0480 | 385.000 |
| Wpływy z innych lokalnych opłat pobieranych przez jednostki samorządu terytorialnego na podstawie odrębnych ustaw | | 0490 | 26.000 |
| Udziały gmin w podatkach stanowiących dochód budżetu państwa | 75621 | | 11.782.181 |
| Podatek dochodowy od osób fizycznych | | 0010 | 11.217.181 |
| Podatek dochodowy od osób prawnych | | 0020 | 565.000 |
| Pobór podatków, opłat i niepodatkowych należności budżetowych | 75647 | | 96.000 |
| Wpływy z różnych opłat | | 0690 | 14.000 |
| Odsetki od nieterminowych wpłat z tytułu podatków i opłat | | 0910 | 57.000 |
| Pozostałe odsetki | | 0920 | 25.000 |
| Dział 758 - Różne rozliczenia | | | 12.479.587 |
| Część oświatowa subwencji ogólnej dla jednostek samorządu terytorialnego | 75801 | | 10.455.619 |
| Subwencje ogólne z budżetu państwa | | 2920 | 10.455.619 |
| Część wyrównawcza subwencji ogólnej dla gmin | 75807 | | 1.114.084 |
| Subwencje ogólne z budżetu państwa | | 2920 | 1.114.084 |
| Różne rozliczenia finansowe | 75814 | | 675.191 |
| Pozostałe odsetki | | 0920 | 200.000 |
| Wpływy z wpłat gmin i powiatów na rzecz jednostek samorządu terytorialnego oraz związków gmin lub związków powiatów na dofinansowanie zadań inwestycyjnych i zakupów in. | | 6650 | 475.191 |
| Część równoważąca subwencji ogólnej dla gmin | 75831 | | 234.693 |
| Subwencje ogólne z budżetu państwa | | 2920 | 234.693 |
| Dział 801 - Oświata i wychowanie | | | 380.976 |
| Szkoły podstawowe | 80101 | | 9.000 |
| Dochody z najmu i dzierżawy składników majątkowych Skarbu Państwa, jednostek samorządu terytorialnego lub innych jednostek zaliczanych do sektora finansów publicznych oraz innych umów o podobnym charakterze | | 0750 | 9.000 |
| Oddziały przedszkolne w szkołach podstawowych | 80103 | | 6.134 |
| Dotacje celowe otrzymane z gminy na zadania bieżące realizowane na podstawie porozumień między jednostkami samorządu terytorialnego | | 2310 | 6.134 |
| Przedszkola | 80104 | | 234.915 |
| Dotacje celowe otrzymane z gminy na zadania bieżące realizowane na podstawie porozumień między jednostkami samorządu terytorialnego | | 2310 | 234.915 |
| Gimnazja | 80110 | | 60.500 |
| Dochody z najmu i dzierżawy składników majątkowych Skarbu Państwa, jednostek samorządu terytorialnego lub innych jednostek zaliczanych do sektora finansów publicznych oraz innych umów o podobnym charakterze | | 0750 | 10.500 |

| | | | |
|---|---|---|---|
| Wpływy z usług | | 0830 | 50.000 |
| Pozostała działalność | 80195 | | 70.427 |
| Dotacje celowe otrzymane z budżetu państwa na realizację własnych zadań bieżących gmin | | 2030 | 70.427 |
| Dział 852 - Pomoc społeczna | | | 9.109.100 |
| Ośrodki wsparcia | 85203 | | 401.900 |
| Dotacje celowe otrzymane z budżetu państwa na realizację zadań bieżących z zakresu administracji rządowej oraz innych zadań zleconych gminie ustawami | | 2010 | 401.800 |
| Dochody jednostek samorządu terytorialnego związane z realizacją zadań z zakresu administracji rządowej oraz innych zadań zleconych ustawami | | 2360 | 100 |
| Świadczenia rodzinne, zaliczka alimentacyjna oraz składki na ubezpiecz. emerytalne i rent. z ubezpieczenia społecznego | 85212 | | 7.062.700 |
| Dotacje celowe otrzymane z budżetu państwa na realizację zadań bieżących z zakresu administracji rządowej oraz innych zadań zleconych gminie ustawami | | 2010 | 7.062.700 |
| Składki na ubezpieczenie zdrowotne opłacane za osoby pobierające niektóre św. z pomocy społecznej oraz niektóre świadczenia rodzinne | 85213 | | 63.100 |
| Dotacje celowe otrzymane z budżetu państwa na realizację zadań bieżących z zakresu administracji rządowej oraz innych zadań zleconych gminie ustawami | | 2010 | 63.100 |
| Zasiłki i pomoc w naturze oraz składki na ubezpieczenia emerytalne i rentowe | 85214 | | 954.500 |
| Dotacje celowe otrzymane z budżetu państwa na realizację zadań bieżących z zakresu administracji rządowej oraz innych zadań zleconych gminie ustawami | | 2010 | 466.900 |
| Dotacje celowe otrzymane z budżetu państwa na realizację własnych zadań bieżących gmin | | 2030 | 487.600 |
| Ośrodki pomocy społecznej | 85219 | | 471.200 |
| Dotacje celowe otrzymane z budżetu państwa na realizację własnych zadań bieżących gmin | | 2030 | 471.200 |
| Usługi opiekuńcze i specjalistyczne usługi opiekuńcze | 85228 | | 30.200 |
| Wpływy z usług | | 0830 | 30.000 |
| Dochody jednostek samorządu terytorialnego związane z realizacją zadań z zakresu administracji rządowej oraz innych zadań zleconych ustawami | | 2360 | 200 |
| Pozostała działalność | 85295 | | 125.500 |
| Dotacje celowe otrzymane z budżetu państwa na realizację własnych zadań bieżących gmin | | 2030 | 125.500 |
| Dochody łącznie | | | 46.469.812 |
| w tym: | | | |
| dotacje celowe otrzymane z budżetu państwa na realizację zadań bieżących z zakresu administracji rządowej oraz innych zadań zleconych gminie ustawami | | 2010 | 8.156.200 |
| dotacje celowe otrzymane z budżetu państwa na realizację własnych zadań bieżących gmin | | 2030 | 1.154.727 |
| dotacje celowe otrzymane z gminy na zadania bieżące realizowane na podstawie porozumień między jednostkami samorządu terytorialnego | | 2310 | 241.049 |

Załącznik Nr 2
do uchwały Nr XVI/98/2007
Rady Miejskiej w Wągrowcu
z dnia 28 grudnia 2007 r.

w złotych

| Treść | Rozdział | § | Kwota |
|---|---|---|---|
| Dział 010 - Rolnictwo i łowiectwo | | | 82 |
| zadania własne | | | 82 |
| Izby rolnicze | 01030 | | 82 |
| Wpłaty gmin na rzecz izb rolniczych w wysokości 2% uzyskanych wpływów z pod. rolnego | | 2850 | 82 |
| Dział 600 - Transport i łączność | | | 12.073.054 |
| zadania własne | | | 12.073.054 |
| Lokalny transport zbiorowy | 60004 | | 800.000 |
| Zakup usług pozostałych | | 4300 | 600.000 |
| Wydatki na zakupy i objęcie akcji, wniesienie wkładów do spółek prawa handlowego oraz na uzupełnienie funduszy statutowych banków państwowych i innych instytucji finansowych | | 6010 | 200.000 |
| Drogi publiczne gminne | 60016 | | 11.273.054 |

| | | | |
|---|---|---|---|
| Zakup materiałów i wyposażenia | | 4210 | 10.000 |
| Zakup usług remontowych | | 4270 | 340.000 |
| Zakup usług pozostałych | | 4300 | 400.000 |
| Wydatki inwestycyjne jednostek budżetowych | | 6050 | 2.110.000 |
| Wydatki inwestycyjne jednostek budżetowych | | 6050 | 8.413.054 |
| Dział 700 - Gospodarka mieszkaniowa | | | 4.239.000 |
| zadania własne | | | 4.239.000 |
| Gospodarka gruntami i nieruchomościami | 70005 | | 439.000 |
| Zakup usług pozostałych | | 4300 | 140.000 |
| Różne opłaty i składki | | 4430 | 67.000 |
| Podatek od nieruchomości | | 4480 | 32.000 |
| Wydatki inwestycyjne jednostek budżetowych | | 6050 | 200.000 |
| Towarzystwa budownictwa społecznego | 70021 | | 2.000.000 |
| Wydatki na zakupy i objecie akcji, wniesienie wkładów do spółek prawa handlowego oraz na uzupełnienie funduszy statutowych banków państwowych i innych instytucji finansowych | | 6010 | 2.000.000 |
| Pozostała działalność | 70095 | | 1.800.000 |
| Zakup energii | | 4260 | 519.000 |
| Zakup usług remontowych | | 4270 | 370.000 |
| Zakup usług pozostałych | | 4300 | 911.000 |
| Dział 710 - Działalność usługowa | | | 250.000 |
| zadania własne | | | 250.000 |
| Pozostała działalność | 71095 | | 250.000 |
| Wynagrodzenia bezosobowe | | 4170 | 10.000 |
| Zakup usług pozostałych | | 4300 | 200.000 |
| Zakup usług obejmujących wykonanie ekspertyz, analiz i opinii | | 4390 | 40.000 |
| Dział 750 - Administracja publiczna | | | 3.941.450 |
| zadania własne | | | 3.641.450 |
| Rady gmin | 75022 | | 270.000 |
| Różne wydatki na rzecz osób fizycznych | | 3030 | 215.000 |
| Zakup materiałów i wyposażenia | | 4210 | 20.000 |
| Zakup usług pozostałych | | 4300 | 25.000 |
| Opłaty z tytułu zakupu usług telekomunikacyjnych telefonii komórkowej | | 4360 | 2.000 |
| Opłaty z tytułu zakupu usług telekomunikacyjnych telefonii stacjonarnej | | 4370 | 3.000 |
| Podróże służbowe krajowe | | 4410 | 1.000 |
| Podróże służbowe zagraniczne | | 4420 | 4.000 |
| Urzędy gmin | 75023 | | 3.163.450 |
| Wydatki osobowe niezaliczone do wynagrodzeń | | 3020 | 18.880 |
| Wynagrodzenia osobowe pracowników | | 4010 | 1.871.752 |
| Dodatkowe wynagrodzenie roczne | | 4040 | 131.240 |
| Składki na ubezpieczenia społeczne | | 4110 | 292.512 |
| Składki na Fundusz Pracy | | 4120 | 47.461 |
| Wynagrodzenia bezosobowe | | 4170 | 11.500 |
| Zakup materiałów i wyposażenia | | 4210 | 170.100 |
| Zakup energii | | 4260 | 60.000 |
| Zakup usług remontowych | | 4270 | 59.750 |
| Zakup usług zdrowotnych | | 4280 | 2.120 |
| Zakup usług pozostałych | | 4300 | 176.160 |
| Zakup usług dostępu do sieci Internet | | 4350 | 8.800 |
| Opłaty z tytułu zakupu usług telekomunikacyjnych telefonii komórkowej | | 4360 | 10.000 |
| Opłaty z tytułu zakupu usług telekomunikacyjnych telefonii stacjonarnej | | 4370 | 60.000 |
| Podróże służbowe krajowe | | 4410 | 36.000 |
| Podróże służbowe zagraniczne | | 4420 | 12.000 |
| Różne opłaty i składki | | 4430 | 11.400 |
| Odpisy na zakładowy fundusz świadczeń socjalnych | | 4440 | 48.675 |
| Szkolenia pracowników niebędących członkami korpusu służby cywilnej | | 4700 | 20.000 |
| Zakup materiałów papierniczych do sprzętu drukarskiego i urządzeń kserograficznych | | 4740 | 11.000 |
| Zakup akcesoriów komputerowych, w tym programów i licencji | | 4750 | 64.100 |
| Wydatki na zakupy inwestycyjne jednostek budżetowych | | 6060 | 40.000 |
| Promocja jednostek samorządu terytorialnego | 75075 | | 188.000 |
| Wynagrodzenia bezosobowe | | 4170 | 10.000 |
| Zakup materiałów i wyposażenia | | 4210 | 60.000 |
| Zakup usług pozostałych | | 4300 | 118.000 |
| Pozostała działalność | 75095 | | 20.000 |
| Różne opłaty i składki | | 4430 | 20.000 |
| zadania zlecone | | | 300.000 |
| Urzędy wojewódzkie | 75011 | | 300.000 |

| | | | |
|---|---|---|---|
| Wydatki osobowe niezaliczone do wynagrodzeń | | 3020 | 2.190 |
| Wynagrodzenia osobowe pracowników | | 4010 | 189.172 |
| Dodatkowe wynagrodzenie roczne | | 4040 | 12.463 |
| Składki na ubezpieczenia społeczne | | 4110 | 29.233 |
| Składki na Fundusz Pracy | | 4120 | 4.743 |
| Wynagrodzenia bezosobowe | | 4170 | 4.500 |
| Zakup materiałów i wyposażenia | | 4210 | 24.834 |
| Zakup energii | | 4260 | 16.300 |
| Zakup usług zdrowotnych | | 4280 | 350 |
| Zakup usług pozostałych | | 4300 | 4.800 |
| Podróże służbowe krajowe | | 4410 | 1.000 |
| Odpisy na zakładowy fundusz świadczeń socjalnych | | 4440 | 5.415 |
| Szkolenia pracowników niebędących członkami korpusu służby cywilnej | | 4700 | 2.000 |
| Zakup materiałów papierniczych do sprzętu drukarskiego i urządzeń kserograficznych | | 4740 | 2.000 |
| Zakup akcesoriów komputerowych, w tym programów i licencji | | 4750 | 1.000 |
| Dział 751 - Urzędy naczelnych organów władzy państwowej, kontroli i ochrony prawa oraz sądownictwa | | | 4.100 |
| zadania zlecone | | | 4.100 |
| Urzędy naczelnych organów władzy państwowej, kontroli i ochrony prawa | 75101 | | 4.100 |
| Składki na ubezpieczenia społeczne | | 4110 | 515 |
| Składki na Fundusz Pracy | | 4120 | 85 |
| Wynagrodzenia bezosobowe | | 4170 | 3.410 |
| Zakup materiałów i wyposażenia | | 4210 | 90 |
| Dział 754 - Bezpieczeństwo publiczne i ochrona przeciwpożarowa | | | 500.388 |
| zadania własne | | | 497.888 |
| Ochotnicze straże pożarne | 75412 | | 40.000 |
| Składki na ubezpieczenia społeczne | | 4110 | 800 |
| Wynagrodzenia bezosobowe | | 4170 | 4.200 |
| Zakup materiałów i wyposażenia | | 4210 | 17.500 |
| Zakup energii | | 4260 | 4.600 |
| Zakup usług remontowych | | 4270 | 10.700 |
| Zakup usług pozostałych | | 4300 | 2.200 |
| Straż Miejska | 75416 | | 257.888 |
| Wydatki osobowe niezaliczone do wynagrodzeń | | 3020 | 13.900 |
| Wynagrodzenia osobowe pracowników | | 4010 | 166.797 |
| Dodatkowe wynagrodzenie roczne | | 4040 | 12.461 |
| Składki na ubezpieczenia społeczne | | 4110 | 26.789 |
| Składki na Fundusz Pracy | | 4120 | 4.346 |
| Zakup materiałów i wyposażenia | | 4210 | 13.000 |
| Zakup energii | | 4260 | 2.000 |
| Zakup usług zdrowotnych | | 4280 | 1.700 |
| Zakup usług pozostałych | | 4300 | 5.500 |
| Opłaty z tytułu zakupu usług telekomunikacyjnych telefonii komórkowej | | 4360 | 650 |
| Opłaty z tytułu zakupu usług telekomunikacyjnych telefonii stacjonarnej | | 4370 | 2.800 |
| Podróże służbowe krajowe | | 4410 | 2.170 |
| Odpisy na zakładowy fundusz świadczeń socjalnych | | 4440 | 4.125 |
| Szkolenia pracowników niebędących członkami korpusu służby cywilnej | | 4700 | 1.500 |
| Zakup materiałów papierniczych do sprzętu drukarskiego i urządzeń kserograficznych | | 4740 | 150 |
| Pozostała działalność | 75495 | | 200.000 |
| Wydatki inwestycyjne jednostek budżetowych | | 6050 | 200.000 |
| zadania zlecone | | | 2.500 |
| Obrona cywilna | 75414 | | 2.500 |
| Zakup materiałów i wyposażenia | | 4210 | 2.500 |
| Dział 756 - Dochody od osób prawnych, od osób fizycznych i od innych jednostek nieposiadających osobowości prawnej oraz wydatki związane z ich poborem | | | 183.000 |
| zadania własne | | | 183.000 |
| Pobór podatków, opłat i niepodatkowych należności budżetowych | 75647 | | 183.000 |
| Wydatki osobowe niezaliczane do wynagrodzeń | | 3020 | 200 |
| Wynagrodzenia osobowe pracowników | | 4010 | 7.800 |
| Wynagrodzenia agencyjno-prowizyjne | | 4100 | 170.000 |
| Składki na ubezpieczenia społeczne | | 4110 | 1.180 |
| Składki na Fundusz Pracy | | 4120 | 190 |
| Zakup materiałów i wyposażenia | | 4210 | 3.200 |
| Odpisy na zakładowy fundusz świadczeń socjalnych | | 4440 | 430 |
| Dział 757 - Obsługa długu publicznego | | | 354.694 |
| zadania własne | | | 354.694 |

| | | | |
|---|---|---|---|
| Obsługa papierów wartościowych, kredytów i pożyczek jednostek samorządu terytorialnego | 75702 | | 354.694 |
| Odsetki i dyskonto od skarbowych papierów wartościowych, kredytów i pożyczek oraz innych instrumentów finansowych związanych z obsługą długu krajowego | | 8070 | 106.894 |
| Odsetki od samorządowych papierów wartościowych | | 8110 | 247.800 |
| Dział 758 - Różne rozliczenia | | | 510.716 |
| zadania własne | | | 510.716 |
| Różne rozliczenia finansowe | 75814 | | 258.683 |
| Zakup usług pozostałych | | 4300 | 1.000 |
| Wpłaty gmin i powiatów na rzecz innych jedn. samorządu terytorialnego oraz związków gmin lub związków powiat. na dofinansowanie zadań inwestycyjnych i zakupów inwestycyjnych | | 6650 | 257.683 |
| Rezerwy ogólne i celowe | 75818 | | 252.033 |
| Rezerwy (ogólna) | | 4810 | 134.033 |
| Rezerwy (celowa) zobowiązanie z tytułu udzielonego poręczenia dla WTBS | | 4810 | 68.000 |
| Rezerwa (celowa) realizacja zadań własnych z zakresu zarządzania kryzysowego | | 4810 | 50.000 |
| Dział 801 - Oświata i wychowanie | | | 13.289.400 |
| zadania własne | | | 13.289.400 |
| Szkoły podstawowe | 80101 | | 6.462.180 |
| Wydatki osobowe niezaliczone do wynagrodzeń | | 3020 | 25.306 |
| Wynagrodzenia osobowe pracowników | | 4010 | 4.117.302 |
| Dodatkowe wynagrodzenie roczne | | 4040 | 317.300 |
| Składki na ubezpieczenia społeczne | | 4110 | 760.202 |
| Składki na Fundusz Pracy | | 4120 | 107.349 |
| Wynagrodzenia bezosobowe | | 4170 | 11.000 |
| Zakup materiałów i wyposażenia | | 4210 | 171.000 |
| Zakup pomocy naukowych, dydaktycznych i książek | | 4240 | 17.400 |
| Zakup energii | | 4260 | 307.461 |
| Zakup usług remontowych | | 4270 | 20.000 |
| Zakup usług zdrowotnych | | 4280 | 9.330 |
| Zakup usług pozostałych | | 4300 | 241.138 |
| Zakup usług dostępu do sieci Internet | | 4350 | 5.880 |
| Opłaty z tytułu zakupu usług telekomunikacyjnych telefonii komórkowej | | 4360 | 3.200 |
| Opłaty z tytułu zakupu usług telekomunikacyjnych telefonii stacjonarnej | | 4370 | 9.940 |
| Podróże służbowe krajowe | | 4410 | 2.800 |
| Podróże służbowe zagraniczne | | 4420 | 3.000 |
| Odpisy na zakładowy fundusz świadczeń socjalnych | | 4440 | 320.272 |
| Zakup materiałów papierniczych do sprzętu drukarskiego i urządzeń kserograficznych | | 4740 | 3.100 |
| Zakup akcesoriów komputerowych, w tym programów i licencji | | 4750 | 9.200 |
| Oddziały przedszkolne w szkołach podstawowych | 80103 | | 159.413 |
| Wydatki osobowe niezaliczone do wynagrodzeń | | 3020 | 344 |
| Wynagrodzenia osobowe pracowników | | 4010 | 114.635 |
| Dodatkowe wynagrodzenie roczne | | 4040 | 8.100 |
| Składki na ubezpieczenia społeczne | | 4110 | 20.834 |
| Składki na Fundusz Pracy | | 4120 | 2.837 |
| Zakup materiałów i wyposażenia | | 4210 | 1.400 |
| Zakup pomocy naukowych, dydaktycznych i książek | | 4240 | 1.200 |
| Zakup energii | | 4260 | 3.600 |
| Zakup usług pozostałych | | 4300 | 400 |
| Odpisy na zakładowy fundusz świadczeń socjalnych | | 4440 | 6.063 |
| Przedszkola | 80104 | | 2.551.000 |
| Dotacja podmiotowa z budżetu dla zakładu budżetowego | | 2510 | 2.551.000 |
| Gimnazja | 80110 | | 3.934.723 |
| Wydatki osobowe niezaliczone do wynagrodzeń | | 3020 | 11.030 |
| Wynagrodzenia osobowe pracowników | | 4010 | 2.605.527 |
| Dodatkowe wynagrodzenie roczne | | 4040 | 196.000 |
| Składki na ubezpieczenia społeczne | | 4110 | 476.740 |
| Składki na Fundusz Pracy | | 4120 | 66.897 |
| Wynagrodzenia bezosobowe | | 4170 | 4.000 |
| Zakup materiałów i wyposażenia | | 4210 | 62.900 |
| Zakup pomocy naukowych, dydaktycznych i książek | | 4240 | 7.400 |
| Zakup energii | | 4260 | 258.619 |
| Zakup usług remontowych | | 4270 | 35.000 |
| Zakup usług zdrowotnych | | 4280 | 5.460 |
| Zakup usług pozostałych | | 4300 | 41.070 |
| Zakup usług dostępu do sieci Internet | | 4350 | 3.000 |
| Opłaty z tytułu zakupu usług telekomunikacyjnych telefonii komórkowej | | 4360 | 1.200 |

| | | | |
|---|---|---|---|
| Opłaty z tytułu zakupu usług telekomunikacyjnych telefonii stacjonarnej | | 4370 | 3.000 |
| Podróże służbowe krajowe | | 4410 | 3.000 |
| Podróże służbowe zagraniczne | | 4420 | 2.000 |
| Odpisy na zakładowy fundusz świadczeń socjalnych | | 4440 | 144.480 |
| Zakup materiałów papierniczych do sprzętu drukarskiego i urządzeń kserograficznych | | 4740 | 2.400 |
| Zakup akcesoriów komputerowych, w tym programów i licencji | | 4750 | 5.000 |
| Dowożenie uczniów do szkół | 80113 | | 36.500 |
| Zakup usług pozostałych | | 4300 | 36.500 |
| Dokształcanie i doskonalenie nauczycieli | 80146 | | 75.157 |
| Dotacja podmiotowa z budżetu dla zakładu budżetowego | | 2510 | 24.800 |
| Zakup usług pozostałych | | 4300 | 44.357 |
| Podróże służbowe krajowe | | 4410 | 6.000 |
| Pozostała działalność | 80195 | | 70.427 |
| Zakup usług pozostałych | | 4300 | 70.427 |
| Dział 803 - Szkolnictwo wyższe | | | 137.000 |
| zadania własne | | | 137.000 |
| Pozostała działalność | 80395 | | 137.000 |
| Dotacja podmiotowa z budżetu dla uczelni publicznej | | 2520 | 137.000 |
| Dział 851 - Ochrona zdrowia | | | 385.000 |
| zadania własne | | | 385.000 |
| Zwalczanie narkomanii | 85153 | | 8.000 |
| Wynagrodzenia bezosobowe | | 4170 | 3.150 |
| Zakup materiałów i wyposażenia | | 4210 | 2.500 |
| Zakup usług pozostałych | | 4300 | 2.350 |
| Przeciwdziałanie alkoholizmowi | 85154 | | 377.000 |
| Wydatki osobowe niezaliczone do wynagrodzeń | | 3020 | 653 |
| Wynagrodzenia osobowe pracowników | | 4010 | 167.211 |
| Dodatkowe wynagrodzenie roczne | | 4040 | 12.367 |
| Składki na ubezpieczenia społeczne | | 4110 | 33.515 |
| Składki na Fundusz Pracy | | 4120 | 4.400 |
| Wynagrodzenia bezosobowe | | 4170 | 31.411 |
| Zakup materiałów i wyposażenia | | 4210 | 12.600 |
| Zakup środków żywności | | 4220 | 17.000 |
| Zakup energii | | 4260 | 18.800 |
| Zakup usług remontowych | | 4270 | 1.000 |
| Zakup usług zdrowotnych | | 4280 | 600 |
| Zakup usług pozostałych | | 4300 | 63.750 |
| Zakup usług dostępu do sieci Internet | | 4350 | 1.500 |
| Opłaty z tytułu zakupu usług telekomunikacyjnych telefonii stacjonarnej | | 4370 | 2.400 |
| Podróże służbowe krajowe | | 4410 | 2.250 |
| Odpisy na zakładowy fundusz świadczeń socjalnych | | 4440 | 4.503 |
| Opłaty na rzecz budżetów jednostek samorządu terytorialnego | | 4520 | 740 |
| Koszty postępowania sądowego i prokuratorskiego | | 4610 | 1.200 |
| Szkolenia pracowników niebędących członkami korpusu służby cywilnej | | 4700 | 600 |
| Zakup materiałów papierniczych do sprzętu drukarskiego i urządzeń kserograficznych | | 4740 | 500 |
| Dział 852 - Pomoc społeczna | | | 12.034.935 |
| zadania własne | | | 4.040.435 |
| Zasiłki i pomoc w naturze oraz składki na ubezpieczenia emerytalne i rentowe | 85214 | | 1.399.600 |
| Świadczenia społeczne | | 3110 | 1.183.600 |
| Zakup usług przez jednostki samorządu terytorialnego od innych jst terytorialnego od innych jedn. sam. teryt. | | 4330 | 216.000 |
| Dodatki mieszkaniowe | 85215 | | 1.050.000 |
| Świadczenia społeczne | | 3110 | 1.050.000 |
| Ośrodki pomocy społecznej | 85219 | | 1.428.035 |
| Wydatki osobowe niezaliczone do wynagrodzeń | | 3020 | 19.800 |
| Wynagrodzenia osobowe pracowników | | 4010 | 934.828 |
| Dodatkowe wynagrodzenie roczne | | 4040 | 67.000 |
| Składki na ubezpieczenia społeczne | | 4110 | 170.664 |
| Składki na Fundusz Pracy | | 4120 | 23.462 |
| Wynagrodzenia bezosobowe | | 4170 | 19.200 |
| Zakup materiałów i wyposażenia | | 4210 | 26.850 |
| Zakup energii | | 4260 | 43.000 |
| Zakup usług remontowych | | 4270 | 3.000 |
| Zakup usług zdrowotnych | | 4280 | 3.000 |
| Zakup usług pozostałych | | 4300 | 37.800 |
| Zakup usług dostępu do sieci Internet | | 4350 | 2.040 |
| Opłaty z tytułu zakupu usług telekomunikacyjnych telefonii komórkowej | | 4360 | 1.000 |

| | | | |
|---|---|---|---|
| Opłaty z tytułu zakupu usług telekomunikacyjnych telefonii stacjonarnej | | 4370 | 11.000 |
| Podróże służbowe krajowe | | 4410 | 17.200 |
| Podróże służbowe zagraniczne | | 4420 | 2.850 |
| Różne opłaty i składki | | 4430 | 200 |
| Odpisy na zakładowy fundusz świadczeń socjalnych | | 4440 | 33.481 |
| Opłaty na rzecz budżetów jednostek samorządu terytorialnego | | 4520 | 560 |
| Szkolenia pracowników niebędących członkami korpusu służby cywilnej | | 4700 | 4.400 |
| Zakup materiałów papierniczych do sprzętu drukarskiego i urządzeń kserograficznych | | 4740 | 2.700 |
| Zakup akcesoriów komputerowych, w tym programów i licencji | | 4750 | 4.000 |
| Pozostała działalność | 85295 | | 162.800 |
| Dotacja celowa z budżetu na finansowanie lub dofinansowanie zadań zleconych do realizacji stowarzyszeniom | | 2820 | 35.000 |
| Świadczenia społeczne | | 3110 | 125.500 |
| Zakup materiałów i wyposażenia | | 4210 | 1.300 |
| Zakup usług pozostałych | | 4300 | 1.000 |
| zadania zlecone | | | 7.994.500 |
| Ośrodki wsparcia | 85203 | | 401.800 |
| Dotacja celowa z budżetu na finansowanie lub dofinansowanie zadań zleconych do realizacji stowarzyszeniom | | 2820 | 401.800 |
| Świadczenia rodzinne, zaliczka alimentacyjna oraz składki na ubezpieczenia emerytalne i rent. z ubezpieczenia społecznego | 85212 | | 7.062.700 |
| Wydatki osobowe niezaliczone do wynagrodzeń | | 3020 | 2.190 |
| Świadczenia społeczne | | 3110 | 6.766.000 |
| Wynagrodzenia osobowe pracowników | | 4010 | 121.817 |
| Dodatkowe wynagrodzenie roczne | | 4040 | 8.578 |
| Składki na ubezpieczenia społeczne | | 4110 | 109.690 |
| Składki na Fundusz Pracy | | 4120 | 3.195 |
| Zakup materiałów i wyposażenia | | 4210 | 23.600 |
| Zakup energii | | 4260 | 2.000 |
| Zakup usług remontowych | | 4270 | 1.500 |
| Zakup usług zdrowotnych | | 4280 | 250 |
| Zakup usług pozostałych | | 4300 | 8.000 |
| Opłaty z tytułu zakupu usług telekomunikacyjnych telefonii stacjonarnej | | 4370 | 2.000 |
| Podróże służbowe krajowe | | 4410 | 800 |
| Odpisy na zakładowy fundusz świadczeń socjalnych | | 4440 | 4.125 |
| Szkolenia pracowników niebędących członkami korpusu służby cywilnej | | 4700 | 2.500 |
| Zakup materiałów papierniczych do sprzętu drukarskiego i urządzeń kserograficznych | | 4740 | 4.305 |
| Zakup akcesoriów komputerowych, w tym programów i licencji | | 4750 | 2.150 |
| Składki na ubezpieczenie zdrowotne opłacane za osoby pob. niektóre świadczenia z pomocy społecznej oraz niektóre świadczenia rodzinne | 85213 | | 63.100 |
| Składki na ubezpieczenie zdrowotne | | 4130 | 63.100 |
| Zasiłki i pomoc w naturze oraz składki na ubezpieczenia emerytalne i rentowe | 85214 | | 466.900 |
| Świadczenia społeczne | | 3110 | 466.900 |
| Dział 854 - Edukacyjna opieka wychowawcza | | | 423.696 |
| zadania własne | | | 423.696 |
| Świetlice szkolne | 85401 | | 371.088 |
| Wydatki osobowe niezaliczone do wynagrodzeń | | 3020 | 782 |
| Wynagrodzenia osobowe pracowników | | 4010 | 260.842 |
| Dodatkowe wynagrodzenie roczne | | 4040 | 18.800 |
| Składki na ubezpieczenia społeczne | | 4110 | 47.714 |
| Składki na Fundusz Pracy | | 4120 | 6.498 |
| Zakup materiałów i wyposażenia | | 4210 | 4.500 |
| Zakup pomocy naukowych, dydaktycznych i książek | | 4240 | 3.400 |
| Zakup energii | | 4260 | 8.300 |
| Zakup usług pozostałych | | 4300 | 2.200 |
| Odpisy na zakładowy fundusz świadczeń socjalnych | | 4440 | 18.052 |
| Kolonie i obozy oraz inne formy wypoczynku dzieci i młodzieży szkolnej, a także szkolenia młodzieży | 85412 | | 50.000 |
| Dotacja celowa z budżetu na finansowanie lub dofinansowanie zadań zleconych do realizacji stowarzyszeniom | | 2820 | 50.000 |
| Dokształcanie i doskonalenie nauczycieli | 85446 | | 2.608 |
| Zakup usług pozostałych | | 4300 | 2.608 |
| Dział 900 - Gospodarka komunalna i ochrona środowiska | | | 7.647.741 |
| zadania własne | | | 7.647.741 |
| Oczyszczanie miast i wsi | 90003 | | 320.000 |
| Zakup materiałów i wyposażenia | | 4210 | 20.000 |
| Zakup usług pozostałych | | 4300 | 300.000 |

| | | | |
|---|---|---|---|
| Utrzymanie zieleni w miastach i gminach | 90004 | | 328.000 |
| Zakup materiałów i wyposażenia | | 4210 | 2.000 |
| Zakup energii | | 4260 | 1.000 |
| Zakup usług pozostałych | | 4300 | 325.000 |
| Oświetlenie ulic, placów i dróg | 90015 | | 790.000 |
| Zakup materiałów i wyposażenia | | 4210 | 5.000 |
| Zakup energii | | 4260 | 455.000 |
| Zakup usług pozostałych | | 4300 | 250.000 |
| Wydatki inwestycyjne jednostek budżetowych | | 6050 | 80.000 |
| Pozostała działalność | 90095 | | 6.209.741 |
| Zakup usług pozostałych | | 4300 | 2.000 |
| Wydatki inwestycyjne jednostek budżetowych | | 6055 | 2.163.130 |
| Wydatki inwestycyjne jednostek budżetowych | | 6056 | 4.044.611 |
| Dział 921 - Kultura i ochrona dziedzictwa narodowego | | | 1.629.193 |
| zadania własne | | | 1.629.193 |
| Pozostałe zadania w zakresie kultury | 92105 | | 236.000 |
| Dotacja celowa z budżetu na finansowanie lub dofinansowanie zadań zleconych do realizacji stowarzyszeniom | | 2820 | 76.000 |
| Wynagrodzenia bezosobowe | | 4170 | 10.000 |
| Zakup materiałów i wyposażenia | | 4210 | 30.000 |
| Zakup usług pozostałych | | 4300 | 120.000 |
| Domy i ośrodki kultury, świetlice i kluby | 92109 | | 560.000 |
| Dotacja podmiotowa z budżetu dla samorządowej instytucji kultury | | 2480 | 560.000 |
| Biblioteki | 92116 | | 475.000 |
| Dotacja podmiotowa z budżetu dla samorządowej instytucji kultury | | 2480 | 475.000 |
| Muzea | 92118 | | 358.193 |
| Dotacja podmiotowa z budżetu dla samorządowej instytucji kultury | | 2480 | 358.193 |
| Dział 926 - Kultura fizyczna i sport | | | 1.629.493 |
| zadania własne | | | 1.629.493 |
| Instytucje kultury fizycznej | 92604 | | 786.493 |
| Dotacja przedmiotowa z budżetu dla zakładu budżetowego | | 2650 | 446.493 |
| Dotacje celowe z budżetu na finansowanie lub dofinansowanie kosztów realizacji inwest. i zakupów inwestycyjnych zakł. budżetowych | | 6210 | 340.000 |
| Zadania w zakresie kultury fizycznej i sportu | 92605 | | 843.000 |
| Dotacja celowa z budżetu na finansowanie lub dofinansowanie zadań zleconych do realizacji stowarzyszeniom | | 2820 | 793.000 |
| Wynagrodzenia bezosobowe | | 4170 | 2.000 |
| Zakup materiałów i wyposażenia | | 4210 | 15.000 |
| Zakup usług pozostałych | | 4300 | 33.000 |

| | |
|---|---|
| Ogółem wydatki | 59.232.942 |
| w tym: | |
| * zadania własne | 50.931.842 |
| * zadania zlecone | 8.301.100 |
| w tym finansowanie ze środków własnych | 144.900 |

Załącznik Nr 3
do uchwały Nr XVI/98/2007
Rady Miejskiej w Wągrowcu
z dnia 28 grudnia 2007 r.

## DOCHODY I WYDATKI ZWIĄZANE Z REALIZACJĄ ZADAŃ Z ZAKRESU ADMINISTRACJI RZĄDOWEJ ORAZ INNYCH ZADAŃ ZLECONYCH JEDNOSTCE SAMORZĄDU TERYTORIALNEGO ODRĘBNYMI USTAWAMI NA 2008 ROK

| | | | | |
|---|---|---|---|---|
| Dochody ogółem: | | | | 8.237.200 zł |
| w tym: | | | | |
| * dotacje celowe otrzymane z budżetu państwa na realizację zadań bieżących z zakresu administracji rządowej oraz innych zadań zleconych gminie ustawami | | | | 8.156.200 zł |
| * dochody budżetu państwa | | | | 81.000 zł |
| w tym: | | | | |
| | dz. 750 | 75011 | §0690 | 75.000 zł |
| | dz. 852 | 85203 | §0830 | 2.000 zł |
| | dz. 852 | 85228 | §0830 | 4.000 zł |

w złotych

| Treść | Rozdział | § | Kwota |
|---|---|---|---|
| Dział 750 Administracja publiczna | | | 155.100 |
| Urzędy wojewódzkie | 75011 | | 155.100 |
| Dotacje celowe otrzymane z budżetu państwa na realizację zadań bieżących z zakresu administracji rządowej oraz innych zadań zleconych gminie ustawami | | 2010 | 155.100 |
| Dział 751 Urzędy naczelnych organów władzy państwowej, kontroli i ochrony prawa oraz sądownictwa | | | 4.100 |
| Urzędy naczelnych organów władzy państwowej, kontroli i ochrony prawa | 75101 | | 4.100 |
| Dotacje celowe otrzymane z budżetu państwa na realizację zadań bieżących z zakresu administracji rządowej oraz innych zadań zleconych gminie ustawami | | 2010 | 4.100 |
| Dział 754 Bezpieczeństwo publiczne i ochrona przeciwpożarowa | | | 2.500 |
| Obrona cywilna | 75414 | | 2.500 |
| Dotacje celowe otrzymane z budżetu państwa na realizację zadań bieżących z zakresu administracji rządowej oraz innych zadań zleconych gminie ustawami | | 2010 | 2.500 |
| Dział 852 Pomoc społeczna | | | 7.994.500 |
| Ośrodki wsparcia | 85203 | | 401.800 |
| Dotacje celowe otrzymane z budżetu państwa na realizację zadań bieżących z zakresu administracji rządowej oraz innych zadań zleconych gminie ustawami | | 2010 | 401.800 |
| Świadczenia rodzinne, zaliczka alimentacyjna oraz składki na ubezpieczenia emerytalne i rentowe z ubezpieczenia społecznego | 85212 | | 7.062.700 |
| Dotacje celowe otrzymane z budżetu państwa na realizację zadań bieżących z zakresu administracji rządowej oraz innych zadań zleconych gminie ustawami | | 2010 | 7.062.700 |
| Składki na ubezpieczenie zdrowotne opłacane za osoby pobierające niektóre św. z pomocy społecznej oraz niektóre świadczenia rodzinne | 85213 | | 63.100 |
| Dotacje celowe otrzymane z budżetu państwa na realizację zadań bieżących z zakresu administracji rządowej oraz innych zadań zleconych gminie ustawami | | 2010 | 63.100 |
| Zasiłki i pomoc w naturze oraz składki na ubezpieczenia emerytalne i rentowe | 85214 | | 466.900 |
| Dotacje celowe otrzymane z budżetu państwa na realizację zadań bieżących z zakresu administracji rządowej oraz innych zadań zleconych gminie ustawami | | 2010 | 466.900 |
| Wydatki ogółem | | | 8.156.200 |
| Dział 750 Administracja publiczna | | | 155.100 |
| Urzędy wojewódzkie | 75011 | | 155.100 |
| Wynagrodzenia osobowe pracowników | | 4010 | 131.944 |
| Składki na ubezpieczenia społeczne | | 4110 | 19.923 |
| Składki na Fundusz Pracy | | 4120 | 3.233 |
| Dział 751 Urzędy naczelnych organów władzy państwowej, kontroli i ochrony prawa oraz sądownictwa | | | 4.100 |
| Urzędy naczelnych organów władzy państwowej, kontroli i ochrony prawa | 75101 | | 4.100 |
| Składki na ubezpieczenia społeczne | | 4110 | 515 |
| Składki na Fundusz Pracy | | 4120 | 85 |
| Wynagrodzenia bezosobowe | | 4170 | 3.410 |
| Zakup materiałów i wyposażenia | | 4210 | 90 |
| Dział 754 Bezpieczeństwo publiczne i ochrona przeciwpożarowa | | | 2.500 |
| Obrona cywilna | 75414 | | 2.500 |
| Zakup materiałów i wyposażenia | | 4210 | 2.500 |
| Dział 852 Pomoc społeczna | | | 7.994.500 |
| Ośrodki wsparcia | 85203 | | 401.800 |
| Dotacja celowa z budżetu na finansowanie lub dofinansowanie zadań zleconych do realizacji stowarzyszeniom | | 2820 | 401.800 |
| Świadczenia rodzinne, zaliczka alimentacyjna oraz składki na ubezpieczenia emerytalne i rentowe z ubezpieczenia społecznego | 85212 | | 7.062.700 |
| Wydatki osobowe niezaliczone do wynagrodzeń | | 3020 | 2.190 |
| Świadczenia społeczne | | 3110 | 6.766.000 |
| Wynagrodzenia osobowe pracowników | | 4010 | 121.817 |
| Dodatkowe wynagrodzenie roczne | | 4040 | 8.578 |
| Składki na ubezpieczenia społeczne | | 4110 | 109.690 |
| Składki na Fundusz Pracy | | 4120 | 3.195 |
| Zakup materiałów i wyposażenia | | 4210 | 23.600 |
| Zakup energii | | 4260 | 2.000 |
| Zakup usług remontowych | | 4270 | 1.500 |
| Zakup usług zdrowotnych | | 4280 | 250 |
| Zakup usług pozostałych | | 4300 | 8.000 |
| Opłaty z tytułu zakupu usług telekomunikacyjnych telefonii stacjonarnej | | 4370 | 2.000 |
| Podróże służbowe krajowe | | 4410 | 800 |

| | | | |
|---|---|---|---|
| Odpisy na zakładowy fundusz świadczeń socjalnych | | 4440 | 4.125 |
| Szkolenia pracowników niebędących członkami korpusu służby cywilnej | | 4700 | 2.500 |
| Zakup materiałów papierniczych do sprzętu drukarskiego i urządzeń kserograficznych | | 4740 | 4.305 |
| Zakup akcesoriów komputerowych, w tym programów i licencji | | 4750 | 2.150 |
| Składki na ubezpieczenie zdrowotne opłacane za osoby pobierające niektóre świadczenia z pomocy społecznej oraz niektóre świadczenia rodzinne | 85213 | | 63.100 |
| Składki na ubezpieczenie zdrowotne | | 4130 | 63.100 |
| Zasiłki i pomoc w naturze oraz składki na ubezpieczenia emerytalne i rentowe | 85214 | | 466.900 |
| Świadczenia społeczne | | 3110 | 466.900 |

Załącznik Nr 4
do Uchwały Nr XVI/98/2007
Rady Miejskiej w Wągrowcu
z dnia 28 grudnia 2007 r.

## WYDATKI MAJĄTKOWE ORAZ LIMITY WYDATKÓW NA WIELOLETNIE PROGRAMY INWESTYCYJNE

### A. LIMITY WYDATKÓW NA WIELOLETNIE PROGRAMY INWESTYCYJNE

| Lp. | Nazwa programu inwestycyjnego, zadania, cele | Jednostka realizująca zadanie | Okres realizacji | Łączne nakłady finansowe | Wydatki w latach | | |
|---|---|---|---|---|---|---|---|
| | | | | | 2008 | 2009 | 2010 |
| I | Modernizacja dróg i placów | x | 2003 r. – 2010 r. | 14.125.054 | 9.673.054 | 200.000 | 200.000 |
| 1. | Rewitalizacja Rynku i zdegradowanego terenu w kwartale ulic Wojska Polskiego - Kolejowa w Wągrowcu | Urząd Miejski w Wągrowcu | 2005 r. - 2008 r. | 8.593.054 | | | |
| | a) dokumentacja projektowa na wykonanie robót budowlanych | | 2005 r. | 180.000 | | | |
| | b) roboty budowlane oraz adaptacyjne<br>Cel: przywrócenie funkcji społeczno-gospodarczych na zdegradowanym terenie w kwartale ulic Wojska Polskiego - Kolejowa | | 2008 r. | 8.413.054 | 8.413.054<br>w tym:<br>środki własne<br>8.413.054 zł | | |
| 2. | Budowa parkingu przy ulicy Bydgoskiej<br>- przygotowanie inwestycji<br>- budowa parkingu<br>Cel: poprawa bezpieczeństwa w centrum miasta | Urząd Miejski w Wągrowcu | 2007 r. - 2008 r.<br>2003 r.- 2010 r. | 1.200.000 | 1.060.000<br>w tym:<br>środki własne<br>1.060.000 zł | | |
| 3. | Wykupy gruntów pod drogi i tereny publiczne<br>Cel: uregulowanie spraw własnościowych | Urząd Miejski w Wągrowcu | 2003 r. – 2010 r. | 3.630.000 | 200.000<br>w tym:<br>środki własne<br>200.000 zł | 200.000<br>w tym:<br>środki własne<br>200.000 zł | 200.000<br>w tym:<br>środki własne<br>200.000 zł |
| II | Utwardzenie ( budowa) dróg, ulic i placów<br>Cel: poprawa warunków komunikacyjnych w mieście | X | 2003 r.- 2008 r. | 15.203.607 | 1.050.000 | 0 | 0 |
| 1. | Utwardzenie (budowa) ulic na terenie miasta Wągrowca | Urząd Miejski w Wągrowcu | 2003 r.-2008 r. | 13.667.771 | 1.050.000<br>w tym:<br>środki własne<br>1.050.000 zł | | |
| III | Budowa i modernizacja punktów świetlnych | x | 2003 r.-2008 r. | 1.447.920 | 80.000 | 0 | 0 |
| 1. | Budowa punktów świetlnych ul. Mikołajczyka III etap<br>Cel: poprawa bezpieczeństwa w mieście | Urząd Miejski w Wągrowcu | 2008 r. | 871.520 | 80.000<br>w tym:<br>środki własne<br>80.000 zł | | |
| IV | Adaptacja/modernizacja budynków użyteczności publicznej<br>Cel: poprawa standardu | x | 2004 r. – 2008 r. | 4.048.140 | 540.000 | 0 | 0 |
| 1. | Modernizacja budynku wieży OSP<br>a) modernizacja budynku wieży OSP - I etap | Urząd Miejski w Wągrowcu | 2007 r.-2008 r. | 240.000 | 200.000<br>w tym:<br>środki własne<br>200.000 zł | | |

| | | | | | | | |
|---|---|---|---|---|---|---|---|
| 2. | Modernizacja kąpieliska miejskiego<br>- opracowanie dokumentacji<br>- prace modernizacyjne | OSiR | 2007 r. – 2008 r. | 305.000<br>15.000<br>290.000 | 290.000<br>w tym:<br>środki własne<br>290.000 zł | | |
| 3. | Budowa sztucznej nawierzchni na boisku na stadionie - opracowanie dokumentacji | OSiR | 2008 r. | 50.000 | 50.000<br>w tym<br>środki własne<br>50.000 zł | | |
| V | Termomodernizacja miejskich obiektów użyteczności publicznej | x | 2007 r. - 2009 r. | 7.045.373 | 6.207.741 | 794.132 | 0 |
| 1. | Termomodernizacja miejskich obiektów użyteczności publicznej<br>- przygotowanie dokumentacji oraz prace termomodernizacyjne (projekt "Ciepły Wągrowiec")<br>Cel. Ochrona środowiska naturalnego | Urząd Miejski w Wągrowcu | 2007 r. - 2009 r.<br>2007 r. - 2009 r. | 7.015.873 | 6.207.741<br>w tym:<br>środki własne 1.244.611 zł, pożyczka 2.800.000 zł środki z Norweskiego Mechanizmu Finansowego i MFEOG 2.163.130 zł | 794.132<br>w tym:<br>środki własne 650.121 zł, środki z Norweskiego Mechanizmu Finansowego i MFEOG 144.011 zł | |
| | LIMITY WYDATKÓW NA WIELOLETNIE PROGRAMY INWESTYCYJNE - Razem A | | | 41.870.094 | 17.550.795 | 994.132 | 200 000 |

B. ZAKUPY INWEESTYCYJNE

| Lp. | Nazwa programu inwestycyjnego, zadania, cele | Jednostka realizująca zadanie | Okres realizacji | Łączne nakłady finansowe | Wydatki w latach | | |
|---|---|---|---|---|---|---|---|
| | | | | | 2008 | 2009 | 2010 |
| I | Admninistracja publiczna | x | 2004 r.; 2005 r.; 2006 r.; 2007 r. 2008 r.; 2009 r.; 2010 r. | 345.000 | 40.000 | 50.000 | 50.000 |
| 1. | Zakupy inwestycyjne<br>- zakup sprzętu komputerowego | Urząd Miejski w Wągrowcu | 2004 r.; 2005 r.; 2006 r.; 2007 r. 2008 r.; 2009 r.; 2010 r. | 333.000 | 40.000<br>w tym:<br>środki własne 40.000 zł | 50.000<br>w tym:<br>środki własne 50.000 zł | 50.000<br>w tym:<br>środki własne 50.000 zł |
| | ZAKUPY INWESTYCYJNE - Razem B | | | 345.000 | 40.000 | 50.000 | 50.000 |

| C | POZOSTAŁE WYDATKI MAJĄTKOWE | | | | | | |
|---|---|---|---|---|---|---|---|
| Lp. | Nazwa programu inwestycyjnego, zadania, cele | Jednostka realizująca zadanie | Okres realizacji | Łączne nakłady finansowe | Wydatki w latach | | |
| | | | | | 2008 | 2009 | 2010 |
| 1. | Podwyższenie kapitału zakładowego spółki gminnej<br>- zakup taboru autobusowego | Urząd Miejski w Wągrowcu | 2007 r.-2008 r. | 500.000 | 200.000<br>w tym:<br>środki własne 200.000 zł | 0 | 0 |
| 2. | Podwyższenie kapitału zakładowego spółki gminnej<br>- budowa budynku mieszkalnego | Urząd Miejski w Wągrowcu | 2008 r. | 2.000.000 | 2.000.000<br>w tym:<br>środki własne 2.000.000 zł | 0 | 0 |
| 3. | Dofinansowanie inwestycji gmin:<br>Gminy Wągrowiec,<br>Miasta i Gminy Skoki,<br>Gminy Mieleszyn,<br>Miasta i Gmina Szamocin,<br>Gmina Chodzież. | Urząd Miejski w Wągrowcu | 2005 r. – 2008 r. | 716.955 | 257.683<br>w tym:<br>środki własne 257.683 zł | 0 | 0 |
| | POZOSTAŁE WYDATKI MAJĄTKOWE-Razem C | | | 3.216.955 | 2.457.683 | 0 | 0 |
| | Razem A + B +C | | | 45.432.049 | 20.048.478 | 1.044.132 | 250.000 |

Załącznik Nr 5
do uchwały Nr XVI/98/2007
Rady Miejskiej w Wągrowcu
z dnia 28 grudnia 2007 r.

PRZYCHODY I ROZCHODY BUDŻETU NA 2008 ROK

w złotych

| Nazwa | | Kwota |
|---|---|---|
| Przychody | | 13.963.130 |
| Przychody ze sprzedaży innych papierów wartościowych | §931 | 9.000.000 |
| Przychody z zaciągniętych pożyczek i kredytów na rynku krajowym | §952 | 2.163.130 |
| Przychody z zaciągniętych pożyczek i kredytów na rynku krajowym | §952 | 2.800.000 |
| Rozchody | | 1.200.000 |
| Wykup innych papierów wartościowych | §982 | 1.200.000 |

Załącznik Nr 6
do uchwały Nr XVI/98/2007
Rady Miejskiej w Wągrowcu
z dnia 28 grudnia 2007 r.

PLAN PRZYCHODÓW I WYDATKÓW ZAKŁADÓW BUDŻETOWYCH NA 2008 ROK

| Wyszczególnienie | | Przychody | w tym: dotacja z budżetu | Wydatki |
|---|---|---|---|---|
| Przedszkola Miejskie w Wągrowcu | | 3.404.203 | 2.575.800 | 3.383.110 |
| - dotacja podmiotowa z budżetu na działalność bieżącą | | | | |
| * 80104 | 2.551.000 zł | | | |
| * 80146 | 24.800 zł | | | |
| Ośrodek Sportu i Rekreacji w Wągrowcu, a w tym: | | 1.829.195 | 786.493 | 1.824.273 |
| - dotacja przedmiotowa do utrzymania powierzchni użytkowej według stawki określonej na 1 $m^2$ | | | | |
| * Hali Sportowej | | | | |
| 2.580 $m^2$ x 77,75 zł | 200.595 zł | | | |
| * Stadionu | | | | |
| 39.360 $m^2$ x 4,91 zł | 193.258 zł | | | |
| - dotacja przedmiotowa do utrzymania w okresie sezonu kąpieliska według stawki dziennej | | | | |
| 92 dni x 572,17 zł | 52.640 zł | | | |
| - dotacja celowa z budżetu na finansowanie inwestycji | | | | |
| * modernizacja kąpieliska miejskiego | 290.000 zł | | | |
| * budowa boiska ze sztucznej trawy i bieżni oraz urządzeń lekkoatletycznych z wykładzin syntetycznych tzw. tartan | 50.000 zł | | | |
| ** opracowanie dokumentacji | | | | |
| Razem: | | 5.233.398 | 3.362.293 | 5.207.383 |

Załącznik Nr 7
do uchwały Nr XVI/98/2007
Rady Miejskiej w Wągrowcu
z dnia 28 grudnia 2007 r.

POZOSTAŁE DOTACJE ZWIĄZANE Z REALIZACJĄ ZADAŃ GMINY W 2008 ROKU

| Dział | Rozdział | § | Opis | Kwota dotacji |
|---|---|---|---|---|
| 1 | 2 | 3 | 4 | 5 |
| 803 | | | Szkolnictwo wyższe | 137.000 zł |
| | 80395 | | Pozostała działalność | |
| | | 2520 | Dotacja podmiotowa z budżetu dla uczelni publicznej | 137.000 zł |
| | | | * dotacja podmiotowa z budżetu na rzecz Uniwersytetu im. Adama Mickiewicza w Poznaniu na prowadzenie zajęć dydaktycznych zgodnie z podpisaną umową z dnia 16 maja 2003 roku ze zmianami | |

| | | | | |
|---|---|---|---|---|
| 852 | | | Pomoc społeczna | 436.800 zł |
| | 85203 | | Ośrodki wsparcia | |
| | | 2820 | Dotacja celowa z budżetu na finansowanie lub dofinansowanie zadań zleconych do realizacji stowarzyszeniom<br>* prowadzenie Ośrodka Wsparcia dla osób z zaburzeniami psychicznymi | 401.800 zł |
| | 85295 | | Pozostała działalność | |
| | | 2820 | Dotacja celowa z budżetu na finansowanie lub dofinansowanie zadań zleconych do realizacji stowarzyszeniom<br>* działalność charytatywna<br>** współfinansowanie jadłodajni i noclegowni<br>** szkolenia wolontariuszy | 35.000 zł |
| 854 | | | Edukacyjna opieka wychowawcza | 50.000 zł |
| | 85412 | | Kolonie i obozy oraz inne formy wypoczynku dzieci i młodzieży szkolnej, a także szkolenia młodzieży | |
| | | 2820 | Dotacja celowa z budżetu na finansowanie lub dofinansowanie zadań zleconych do realizacji stowarzyszeniom<br>* organizacja wypoczynku dla dzieci i młodzieży | 50.000 zł |
| 921 | | | Kultura i ochrona dziedzictwa narodowego | 1.469.193 zł |
| | 92105 | | Pozostałe zadania w zakresie kultury | |
| | | 2820 | Dotacja celowa z budżetu na finansowanie lub dofinansowanie zadań zleconych do realizacji stowarzyszeniom<br>* organizacja ogólnodostępnych imprez kulturalnych<br>* organizacja działań mających na celu ochronę i popularyzację tradycji regionalnych | 76.000 zł |
| | 92109 | | Domy i ośrodki kultury, świetlice i kluby | |
| | | 2480 | Dotacja podmiotowa z budżetu dla samorządowej instytucji kultury<br>* dotacja podmiotowa na działalność bieżącą | 560.000 zł |
| | 92116 | | Biblioteki | |
| | | 2480 | Dotacja podmiotowa z budżetu dla samorządowej instytucji kultury<br>* dotacja podmiotowa na działalność bieżącą | 475.000 zł |
| | 92118 | | Muzea | |
| | | 2480 | Dotacja podmiotowa z budżetu dla samorządowej instytucji kultury<br>* dotacja podmiotowa na działalność bieżącą | 358.193 zł |
| 926 | | | Kultura fizyczna i sport | 793.000 zł |
| | 92605 | | Zadania w zakresie kultury fizycznej i sportu | |
| | | 2820 | Dotacja celowa z budżetu na finansowanie lub dofinansowanie zadań zleconych do realizacji stowarzyszeniom<br>* organizacja ogólnodostępnych imprez sportowych<br>* organizacja zajęć sportowych | 793.000 zł |
| | | | Ogółem: | 2.885.993 zł |

Załącznik Nr 8
do uchwały Nr XVI/98/2007
Rady Miejskiej w Wągrowcu
z dnia 28 grudnia 2007 r.

## PLAN PRZYCHODÓW I WYDATKÓW GMINNEGO FUNDUSZU OCHRONY ŚRODOWISKA I GOSPODARKI WODNEJ NA 2008 ROK

Dział 900 - Gospodarka komunalna i ochrona środowiska

Rozdział 90011 - Fundusz Ochrony Środowiska i Gospodarki Wodnej

| | | |
|---|---|---|
| A. Przychody | | 70.000 zł |
| | w tym: | |
| §0690 | Wpływy z różnych opłat<br>* wpływy z tytułu opłat za korzystanie ze środowiska i administracyjnych kar pieniężnych (woda, ścieki, emisje, składowanie i magazynowanie odpadów opłaty za usuwanie drzew, oraz kary za zniszczenie i samowolne usuwanie drzew i krzewów) | 70.000 zł |
| B. Wydatki | | 78.679 zł |
| | w tym: | |
| §420 | Zakup materiałów i wyposażenia | 57.500 zł |
| | * urządzanie i utrzymywanie terenów zieleni, zadrzewień, zakrzewień kwietniki, gazony | 30.000 zł |
| | * zakup literatury, programów mulimedialnych, edukacyjnych do CEE prenumerata czasopism | 2.500 zł |
| | * zakup koszy, pojemników na odpadki | 25.000 zł |

| | | |
|---|---|---|
| §4300 | Zakup usług materialnych | 21.179 zł |
| | * dofinansowanie konkursów z wiedzy o środowisku przeprowadzanych w szkołach, przedszkolach | 5.000 zł |
| | * dofinansowanie konkursów z wiedzy o środowisku przeprowadzanych w CEE | 2.500 zł |
| | * opracowanie materiałów promocyjnych i informacyjnych CEE | 4.000 zł |
| | * edukacja ekologiczna oraz propagowanie działań proekologicznych, edukacja w aspekcie selektywnej zbiórki odpadów | 3.000 zł |
| | * akcja Sprzątanie Świata, Dzień Ziemi, Dzień bez Samochodu | 3.000 zł |
| | * realizacja projektu „Zielony Patrol" | 3.679 zł |

## 1865

## UCHWAŁA Nr XVII/109/08 RADY GMINY TUREK

z dnia 21 kwietnia 2008 r.

**w sprawie: nadania nazwy ulicy w miejscowości Obrzębin**

Na podstawie art. 18 ust. 2 pkt 13, art. 40 ust. 1 i art. 41 ust. 1 ustawy z dnia 8 marca 1990 r. o samorządzie gminnym (Dz.U. z 2001 r. Nr 142 poz. 1591 z późn. zm.) oraz art. 4 i art. 13 pkt 2 ustawy z dnia 20 lipca 2000 r. o ogłoszeniu aktów normatywnych i niektórych innych aktów (Dz.U. z 2007 r. Nr 68, poz. 449) Rada Gminy Turek uchwala, co następuje:

**§1.** W miejscowości Obrzębin nadaje się nazwę ulicy "Miętowa" drodze oznaczonej na mapie nr ewid. 116/8, 118/4, 124/6, 128/3, 127/13, zlokalizowanej od drogi gminnej oznaczonej na mapie nr ewid. 260, w granicach oznaczonych na mapie w skali 1:1.000, stanowiącej załącznik do niniejszej uchwały.

**§2.** Wykonanie uchwały powierza się Wójtowi Gminy.

**§3.** Uchwała wchodzi w życie po upływie 14 dni od dnia ogłoszenia w Dzienniku Urzędowym Województwa Wielkopolskiego.

Przewodniczący Rady
*(-) Ireneusz Kolenda*

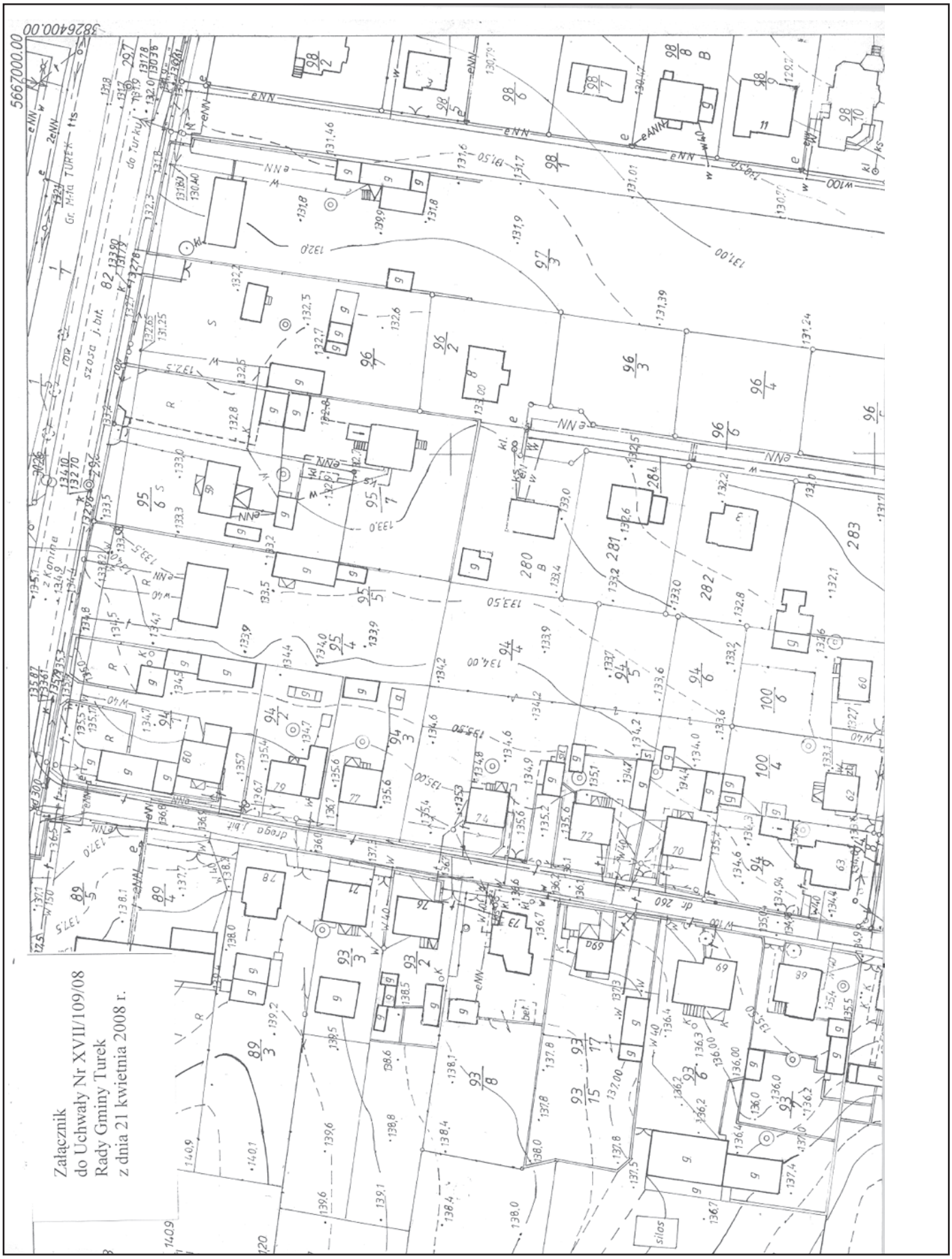
Załącznik
do Uchwały Nr XVII/109/08
Rady Gminy Turek
z dnia 21 kwietnia 2008 r.

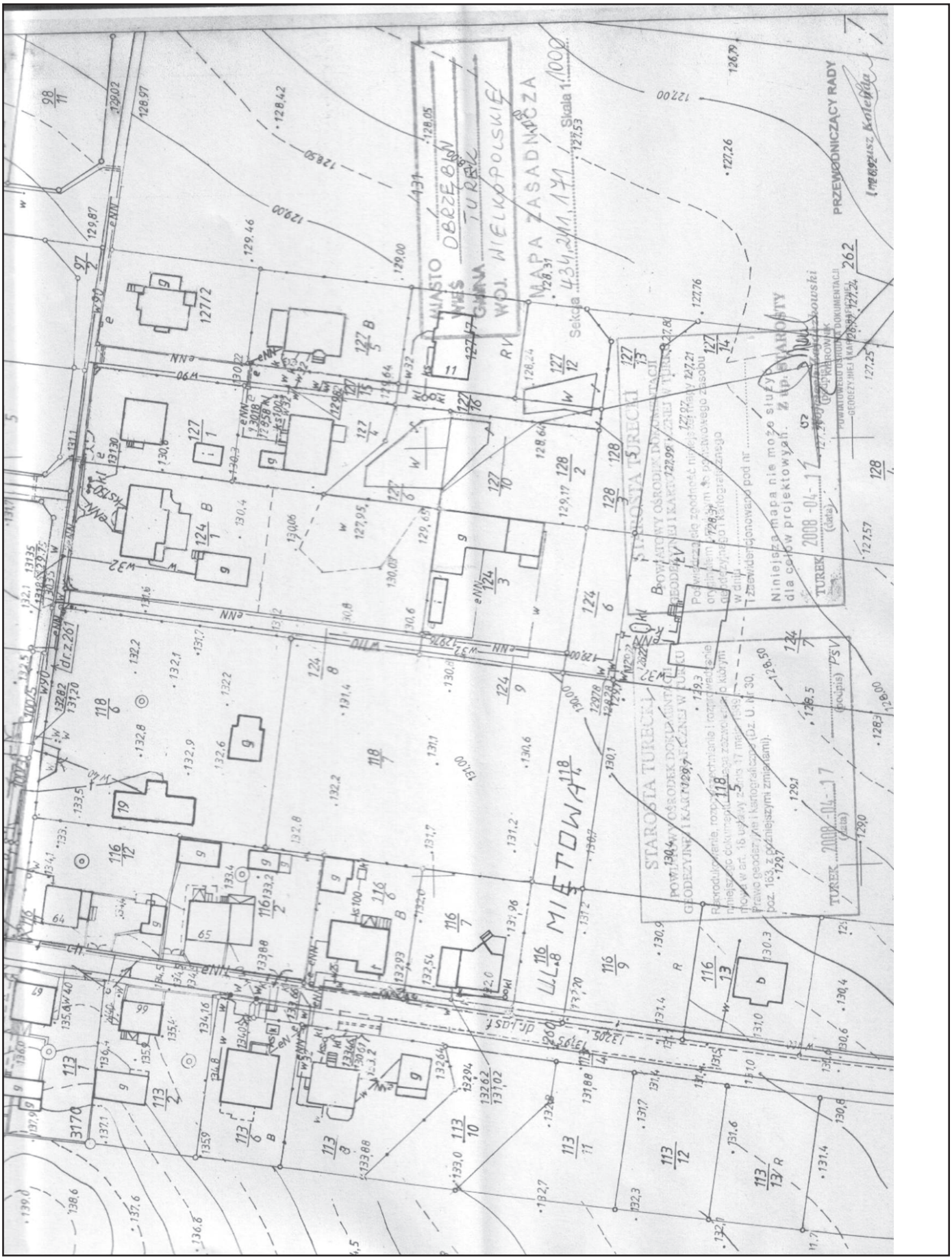
MAPA ZASADNICZA
Skala 1:1000
Sekcja 434,2M,1,1
MIASTO OBRZEBIN
WOJ. WIELKOPOLSKIE
STAROSTA TURECKI
PRZEWODNICZĄCY RADY
Niniejsza mapa nie może służyć dla celów projektowych.
TUREK 2008-04-17
ul. MIETOWA
ul. LAS

# 1866

## UCHWAŁA Nr XXIV/171/2008 RADY MIEJSKIEJ w KOLE

z dnia 23 kwietnia 2008 r.

**w sprawie miejscowego planu zagospodarowania przestrzennego miasta Koła w rejonie ulic: Żeromskiego, Bursztynowa, Dąbska**

Na podstawie art. 18 ust. 2 pkt 5, art. 40 ust. 1, art. 41 ust. 1 ustawy z dnia 8 marca 1990 roku o samorządzie gminnym (tekst jednolity Dz.U. z 2001 roku Nr 142, poz. 1591 z późn. zmianami), art. 14 ust. 8, art. 20 ust. 1 ustawy z dnia 27 marca 2003 roku o planowaniu i zagospodarowaniu przestrzennym (Dz.U. z 2003 roku Nr 80, poz. 717 z późn. zmianami) w związku uchwałą Nr XII/64/2007 Rady Miejskiej w Kole z dnia 26 czerwca 2007r. w sprawie przystąpienia do sporządzenia miejscowego planu zagospodarowania przestrzennego miasta Koła w rejonie ulic: Żeromskiego, Bursztynowa, Dąbska, Rada Miejska w Kole uchwala, co następuje:

### DZIAŁ I

### USTALENIA OGÓLNE

#### Rozdział I.

#### Zakres obowiązywania planu.

**§1.** 1. Stwierdza się zgodność ustaleń projektu miejscowego planu zagospodarowania przestrzennego miasta Koła w rejonie ulic: Żeromskiego, Bursztynowa, Dąbska, z ustaleniami Studium Uwarunkowań i Kierunków Zagospodarowania Przestrzennego Miasta Koła uchwalonego uchwałą nr XVI/100/99 Rady Miejskiej w Kole z dnia 22 grudnia 1999 r.

2. Uchwala się miejscowy plan zagospodarowania przestrzennego miasta Koła w rejonie ulic: Żeromskiego, Bursztynowa, Dąbska, zwany dalej planem.

**§2.** Załącznikami do planu są:

1) rysunek planu w skali 1:1.000, stanowiący załącznik nr 1;

2) rozstrzygnięcie o sposobie rozpatrzenia uwag do projektu planu, stanowiące załącznik nr 2;

3) rozstrzygnięcie o sposobie realizacji zapisanych w planie inwestycji z zakresu infrastruktury technicznej, które należą do zadań własnych gminy, oraz zasadach ich finansowania, zgodnie z przepisami o finansach publicznych, stanowiące załącznik nr 3.

**§3.** 1. Następujące oznaczenia graficzne na rysunku planu są ustaleniami planu:

1) granice obszaru objętego planem;

2) symbole terenów;

3) linie rozgraniczające tereny o różnym przeznaczeniu i różnych zasadach zagospodarowania;

4) nieprzekraczalne linie zabudowy.

2. Następujące oznaczenia graficzne na rysunku planu wskazują stan prawny wynikający z innych przepisów:

1) granica obszaru Natura 2000;

2) granica obszaru bezpośredniego zagrożenia powodzią (styczna w jednym punkcie z granicą miasta i granicą opracowania);

3) pas technologiczny wzdłuż linii elektroenergetycznej średniego napięcia;

4) pas technologiczny rurociągu melioracyjnego;

5) pas technologiczny kanalizacji deszczowej;

6) granica administracyjna miasta.

3. Oznaczenia graficzne na rysunku planu wskazujące stan prawny wynikający z innych przepisów należy aktualizować zgodnie ze stanem faktycznym bez wprowadzania zmian w planie.

4. Liniowe oznaczenia graficzne wyznaczające granice stref i obszarów biegnące na rysunku planu wzdłuż linii podziałów geodezyjnych lub linii rozgraniczających należy traktować jako oznaczenia biegnące po tych liniach.

**§4.** Ilekroć w przepisach niniejszej uchwały jest mowa o:

1) budowli służącej reklamie - należy przez to rozumieć wolnostojący trwale związany z gruntem obiekt reklamowy, który nie jest budynkiem w rozumieniu ustawy Prawo budowlane;

2) urządzeniu służącym reklamie – należy przez to rozumieć obiekt nie związany na trwale z gruntem, służący reklamie;

3) froncie działki - należy przez to rozumieć tą granicę działki budowlanej, która przylega do drogi, z której następuje wjazd i wejście na działkę;

4) kalenicy dachu – należy przez to rozumieć najwyższą i najdłuższą, poziomą krawędź załamania połaci dachu stromego;

5) nieprzekraczalnej linii zabudowy - należy przez to rozumieć linię wyznaczoną na rysunku planu, przed którą nie wolno wprowadzać nowej zabudowy;

6) obiekcie obsługi technicznej - należy przez to rozumieć podziemną infrastrukturę techniczną, która w szczególności służy odprowadzaniu ścieków, dostarczaniu wody,

ciepła, energii elektrycznej, gazu, podziemną infrastrukturę teletechniczną a także stacje transformatorowe, obiekty przepompowni ścieków, urządzenia melioracji, zorganizowane miejsca zbiórki segregowanych odpadów komunalnych;

7) przeznaczeniu podstawowym, dominującym – należy przez to rozumieć dominujący (główny) sposób zagospodarowania terenu;

8) przeznaczeniu dopuszczalnym, uzupełniającym – należy przez to rozumieć możliwy sposób zagospodarowania terenu po spełnieniu wymagań określonych w planie, stanowiący uzupełnienie lub wzbogacenie przeznaczenia podstawowego;

9) numer i symbol przeznaczenia - należy przez to rozumieć oznaczenie poszczególnych terenów, określające ich przeznaczenie podstawowe lub przeznaczenie podstawowe i uzupełniające;

10) powierzchni terenu biologicznie czynnej – należy przez to rozumieć powierzchnię terenu biologicznie czynną w rozumieniu rozporządzenia Ministra Infrastruktury w sprawie warunków technicznych, jakim powinny odpowiadać budynki i ich usytuowanie;

11) terenie – należy przez to rozumieć obszar, wyznaczony liniami rozgraniczającymi oraz określony numerem i symbolem;

12) urządzeniu pomocniczym - należy przez to rozumieć wyposażenie techniczne dróg, miejsca parkingowe, a także oznakowanie służące organizacji ruchu drogowego, ekrany akustyczne, urządzenia ochrony przeciwpożarowej i obrony cywilnej, urządzenia służące informacji o terenie, a także wiaty przystankowe, kioski uliczne oraz ogólnodostępne stacje telefoniczne;

13) usługach nieuciążliwych, produkcji nieuciążliwej - należy przez to rozumieć usługi i działalność produkcyjną, które nie należą do przedsięwzięć mogących znacząco oddziaływać na środowisko w rozumieniu ustawy Prawo ochrony środowiska, nie powodują ponadnormatywnego hałasu, wibracji, promieniowania, zanieczyszczenia powietrza i gleb wód powierzchniowych i podziemnych, ustalonych przepisami szczególnymi dla określonego dominującego przeznaczenia terenu;

14) usługach uciążliwych, produkcji uciążliwej - należy przez to rozumieć usługi i działalność produkcyjną zaliczane do przedsięwzięć mogących znacząco oddziaływać na środowisko w rozumieniu ustawy Prawo ochrony środowiska;

15) odpadach niebezpiecznych – należy przez to rozumieć odpady, które ze względu na swoje pochodzenie, skład chemiczny, biologiczny, inne właściwości i okoliczności, stanowią zagrożenie dla życia lub zdrowia ludzi albo dla środowiska, za wyjątkiem odpadów wytwarzanych w gospodarstwach domowych, służbie zdrowia oraz weterynarii;

16) wskaźniku intensywności zabudowy - należy przez to rozumieć stosunek powierzchni całkowitej wszystkich kondygnacji nadziemnych budynków zlokalizowanych na danej działce budowlanej do powierzchni całkowitej tej działki.

Rozdział II

**Ustalenia ogólne dotyczące przeznaczenia, zasad użytkowania, zagospodarowania i zabudowy obszaru objętego ustaleniami planu.**

**§5.** Dla obszaru objętego niniejszą uchwałą, ustala się następujące przeznaczenia poszczególnych terenów, przyporządkowując im wskazane obok symbole przeznaczenia:

1) MN –tereny zabudowy jednorodzinnej;

2) MN/U - tereny zabudowy mieszkaniowej jednorodzinnej z dopuszczeniem usług;

3) MN,U – tereny zabudowy mieszkaniowej jednorodzinnej i usług;

4) MW – tereny zabudowy mieszkaniowej wielorodzinnej;

5) U/MN – tereny usług z dopuszczeniem zabudowy mieszkaniowej jednorodzinnej;

6) US - tereny sportu i rekreacji;

7) P,U - tereny obiektów produkcyjnych, składów i magazynów i zabudowy usługowej;

8) RM, MN, U – tereny zabudowy zagrodowej w gospodarstwach rolnych, hodowlanych i ogrodniczych i zabudowy mieszkaniowej jednorodzinnej i zabudowy usługowej;

9) E - tereny infrastruktury technicznej – elektroenergetyka;

10) WS – tereny wód powierzchniowych - rowy;

11) ZL – lasy;

12) RO, ZI – tereny rolnicze i zieleni izolacyjnej;

13) IT – tereny infrastruktury technicznej;

14) T- tereny infrastruktury technicznej – telekomunikacja;

15) KD-GP – droga publiczna – droga główna ruchu przyspieszonego;

16) KD-G - droga publiczna –droga główna;

17) KD-L - droga publiczna - ulica lokalna;

18) KD-D – droga publiczna –ulica dojazdowa;

19) KD – CPJ– droga publiczna – ciąg pieszo-jezdny;

20) CP, IT – tereny ciągów pieszych i infrastruktury technicznej;

21) KDW– droga wewnętrzna.

**§6.** Tereny wymienione w §5 pkt 15-20 stanowią podstawową sieć publicznej komunikacji drogowej i pieszej którą należy realizować zgodnie z wyznaczonymi na rysunku planu liniami rozgraniczającymi.

**§7.** 1. Cele publiczne takie jak: obiekty obrony cywilnej, ratownictwa, bezpieczeństwa państwa, obiekty obsługi tech-

nicznej wymienione w §4 pkt 6, urządzenia pomocnicze wymienione w §4 pkt 12, urządzenia melioracji, place, zieleń, tereny komunikacji wewnętrznej jezdnej i pieszo-jezdnej, drogi rowerowe, ciągi komunikacji pieszej, można realizować na każdym terenie w sposób zgodny przepisami szczególnymi i zasadami współżycia społecznego.

2. Dopuszcza się na całym obszarze objętym planem lokalizację zadań dla realizacji celów publicznych wyłącznie w ramach funkcji i zasad zagospodarowania terenu, określonych niniejszym planem. Na terenie, gdzie wystąpi zapotrzebowanie w zakresie zasilania w energię elektryczną, dopuszcza się budowę stacji transformatorowych i sieci zasilających średniego oraz niskiego napięcia na każdym terenie funkcjonalnym.

3. Na całym obszarze planu nie przewiduje się lokalizacji wielkopowierzchniowych obiektów handlowych.

**§8.** Zagospodarowanie i zabudowę należy wykonywać w sposób zapewniający prawidłową eksploatację obiektów zaliczanych do celów publicznych, zwłaszcza: obiektów obsługi technicznej, urządzeń melioracyjnych oraz obiektów obrony cywilnej, ratownictwa i bezpieczeństwa państwa.

**§9.** Plan wyznacza następujące tereny przeznaczone wyłącznie na cele publiczne:

KD-GP, KD-G, KD-L, KD-D, KD-CPJ, CP, IT.

## Rozdział III.

## Ustalenia ogólne dla terenów i obiektów podlegających ochronie ze względu na wymagania przyrodnicze, ze względu na wymagania ochrony przeciwpowodziowej oraz zagrożeń związanych z osuwaniem się mas ziemnych

**§10.** 1. Plan wskazuje obszar objęty programem "Natura 2000".

2. Zagospodarowanie terenu określonego w ust. 1 musi być zgodne z obowiązującymi w tym zakresie przepisami.

3. Na obszarze określonym w ust. 1 zakazuje się lokalizowania obiektów uciążliwych, usług uciążliwych, zakazuje się lokalizowania składowisk, punktu skupu i przerobu odpadów, zakazuje się lokalizowania stacji bazowych telefonii komórkowej oraz elektrowni wiatrowych.

**§11.** 1. Ustala się następujące zasady kształtowania i ochrony zieleni publicznej i prywatnej oraz terenów biologicznie czynnych:

1) należy dążyć do zachowania istniejącego drzewostanu,

2) w celu odtworzenia wartości przyrodniczych i użytkowych na terenach wykazujących cechy degradacji spowodowanej nieprawidłowym użytkowaniem, należy prowadzić działania o charakterze rekultywacyjnym.

2. Obszary objęte planem, znajdują się na terenach nie zagrożonych osuwaniem się mas ziemnych i nie zagrożonych powodzią, nie są terenami górniczymi, stąd w tym względzie nie ustala się wymagań.

## Rozdział IV

## Ustalenia ogólne dla terenów i obiektów ze względu na wymagania ochrony środowiska

**§12.** Cały obszar objęty planem znajduje się na terenie głównego zbiornika wód podziemnych nr 150 Pradolina Warszawsko-Berlińska oraz na terenie głównego zbiornika wód podziemnych nr 151 Turek -Konin-Koło oraz w obszarze o znacznych zasobach wód podziemnych w obrębie piętra czwartorzędowego najwyższej ochrony ONO.

W celu ochrony tego terenu nakazuje się:

prowadzenie wszelkich inwestycji w sposób zapobiegający zanieczyszczeniu wód podziemnych, przestrzeganie zasad zagospodarowania określonych w przepisach odrębnych dotyczących ochrony wód podziemnych.

**§13.** 1. Posiadający do działki budowlanej tytuł prawny, powinien przy wykonywaniu swego prawa powstrzymywać się od działań, które by zakłócały korzystanie z nieruchomości sąsiednich ponad przeciętną miarę, wynikającą ze społeczno-gospodarczego przeznaczenia nieruchomości i stosunków miejscowych.

2. Na terenach przeznaczonych pod zabudowę mieszkaniową wielorodzinną - MW, zabudowę mieszkaniową jednorodzinną - MN, zabudowę mieszkaniową z dopuszczeniem usług - MN/U, na terenach zabudowy jednorodzinnej i usług - MN, U oraz na terenach usług publicznych - UP, na terenach usług z dopuszczeniem zabudowy mieszkaniowej - U/MN, terenach zabudowy zagrodowej w gospodarstwach rolnych, hodowlanych i ogrodniczych i zabudowy mieszkaniowej jednorodzinnej i usług - RM, MN, U, lasów –ZL, zakazuje się lokalizacji nowych usług uciążliwych i produkcji uciążliwej.

3. Na obszarze planu zakazuje się lokalizacji elektrowni wiatrowych i nowych stacji bazowych telefonii komórkowej poza obszarem istniejącej stacji oznaczonym symbolem 1T.

4. Na obszarze planu zakazuje się lokalizowania przedsięwzięć przekraczających dopuszczalne wielkości określone w przepisach odrębnych w szczególności dotyczące wytwarzania hałasu, wibracji, promieniowania oraz zanieczyszczenia powietrza, gleby, wód powierzchniowych i podziemnych.

**§14.** Ustala się następujące warunki postępowania z odpadami:

1. wytwórcy odpadów zobowiązani są do ich selektywnej zbiórki, umożliwiającej późniejszy odzysk lub unieszkodliwienie, zgodnie z wymogami ochrony środowiska;

2. odpady komunalne winny być segregowane i zagospodarowane zgodnie z programem gospodarki odpadami;

3. odpady niebezpieczne, oleje odpadowe, zużyte baterie i akumulatory winny być gromadzone w hermetycznych pojemnikach i transportowane do miejsc odzysku lub unieszkodliwienia;

4. zakazuje się na terenie planu tworzenia składowisk odpadów i unieszkodliwiania odpadów;

5. w celu realizacji selektywnej zbiórki, każda działka budowlana powinna być wyposażona w oddzielne oznaczone pojemniki odpadów: wymieszanych, przeznaczonych na składowisko, surowców wtórnych oraz odpadów organicznych, przeznaczonych do kompostowania;

6. możliwe jest usytuowanie zbiorczych pojemników selektywnego gromadzenia odpadów, obsługujących kilka działek budowlanych, zlokalizowanych na terenach publicznych;

7. masy ziemne powstałe podczas realizacji inwestycji budowlanych należy zagospodarować w miarę możliwości ramach własnej nieruchomości lub w miejscu wskazanym przez miasto lub w sposób zgodny z przepisami prawa.

**§15.** 1. Ustala się szerokość pasa technologicznego linii energetycznych.

Ustala się strefę 5 m od rzutu poziomego skrajnego przewodu napowietrznych linii średniego napięcia 15 kV, oraz 3 m od rzutu poziomego skrajnego przewodu napowietrznych linii niskiego napięcia 0,4 kV. Dla terenów znajdujących się w granicach podanych wielkości wydziela się pas technologiczny. Przy projektowaniu obiektów budowlanych należy zachować bezpieczne odległości oraz zachować wymagania norm oraz przepisów. Zagospodarowanie terenu i zabudowę w zbliżeniu do linii średniego i niskiego napięcia należy uzgadniać z właścicielem sieci. Ograniczenia w zagospodarowaniu terenu w granicach pasów technologicznych obowiązują do czasu istnienia linii energetycznych napowietrznych.

2. Ustala się pas technologiczny istniejącej kanalizacji deszczowej o szerokości wyznaczonej na rysunku planu. Zagospodarowanie terenu w granicach pasa należy uzgadniać z Powiatowym Zarządem Dróg w Kole.

3. Ustala się pas technologiczny rurociągu melioracyjnego o szerokości łącznej 3 m. Inwestycje w tym pasie należy uzgadniać z właściwymi służbami melioracyjnymi.

**§16.** Przy lokalizowaniu obiektów należy przestrzegać wyznaczonych na rysunku planu nieprzekraczalnych linii zabudowy.

## Rozdział V

## Ustalenia ogólne dla terenów i obiektów podlegających ochronie ze względu na wymagania ochrony zabytków i dóbr kultury współczesnej

**§17.** Na obszarze objętym planem nie stwierdzono występowania zewidencjonowanych stanowisk archeologicznych, będących pod ochroną konserwatorską. W przypadku odkrycia w trakcie robót budowlanych przedmiotów co do których istnieje przypuszczenie, iż są one zabytkami, należy postępować zgodnie z przepisami szczególnymi. Na obszarze nie ma obiektów wymagających ochrony jako dobra kultury współczesnej , nie ma obiektów objętych ochroną konserwatorską.

## Rozdział VI

## Ogólne zasady modernizacji, rozbudowy i budowy oraz obsługi w zakresie infrastruktury technicznej oraz komunikacji

**§18.** Sieci infrastruktury technicznej realizowane jako sieci publiczne powinny być prowadzone przez tereny przeznaczone na cele publiczne, w szczególności przez tereny infrastruktury technicznej i dróg publicznych. Dopuszcza się prowadzenie sieci infrastruktury technicznej przez inne tereny za zgodą ich właścicieli.

**§19.** Na terenach objętych planem ustala się następujące zasady obsługi w zakresie infrastruktury:

1) budowle i budynki muszą być podłączone do sieci elektroenergetycznej oraz posiadać przyłącza, umożliwiające pobór energii elektrycznej w stopniu wystarczającym dla obsługi funkcji i sposobu zagospodarowania działki;

2) zasilanie w energię elektryczną odbywać się będzie z istniejącej i nowej sieci elektroenergetycznej. Na terenie, gdzie wystąpi zwiększone zapotrzebowanie w zakresie zasilania w energię elektryczną, a zasilanie z istniejącej sieci nie będzie możliwe, dopuszcza się budowę stacji transformatorowych i sieci zasilających średniego i niskiego napięcia odpowiednio do zbilansowanych potrzeb i zgodnie z warunkami wydanymi przez przedsiębiorstwo energetyczne. Plan wskazuje tereny pod lokalizację nowych stacji transformatorowych;

3) sieć elektroenergetyczną należy realizować jako kablową;

4) dla usytuowania urządzeń elektroenergetycznych (w tym stacji transformatorowych) nie jest wymagane zachowanie nieprzekraczalnych linii zabudowy;

5) sieć elektroenergetyczną kolidującą z planowanym zagospodarowaniem terenu należy zlikwidować: dokonać jej rozbiórki i wykonać nową po nowej trasie;

6) ustala się zaopatrzenie w wodę z sieci wodociągowej;

7) ustala się obowiązek odprowadzenia ścieków do sieci kanalizacyjnej;

8) ulice powinny być wyposażone w kanalizację deszczową;

9) wszystkie zrzuty wód opadowych z nawierzchni utwardzonych parkingów o powierzchni większej niż 200 $m^2$:

   a) jeśli woda jest odprowadzana do gruntu, muszą być wyposażone w urządzenia podczyszczające na wylotach,

   b) jeśli woda jest odprowadzana do kanalizacji deszczowej muszą być wykonane na zasadach uzgodnionych z zarządcą sieci kanalizacyjnej;

10) dopuszcza się do czasu realizacji sieci kanalizacyjnej odprowadzanie ścieków do tymczasowych zbiorników bezodpływowych z wywozem ścieków do punktu zlewowego przy oczyszczalni, dopuszcza się także do czasu realizacji kanalizacji sanitarnej stosowanie przydomowych oczyszczalni ścieków;

11) wszystkie budynki mieszkalne powinny posiadać zbiorcze lub indywidualne źródła dostarczania ciepła w stopniu wystarczającym dla prawidłowego użytkowania zgodnego z funkcją;

12) preferowanymi czynnikami grzewczymi są: gaz, olej, energia elektryczna lub inne odnawialne źródła energii;

13) planuje się rozbudowę gazociągu średniego ciśnienia na terenie przeznaczonym pod infrastrukturę techniczną oznaczonym w planie symbolem 1IT, oraz w nowo projektowanych ulicach miejskich i powiatowych. Gazociąg należy lokalizować w liniach rozgraniczenia ulic lub w liniach rozgraniczenia terenów położonych w bezpośrednim sąsiedztwie ulic, jeżeli zgodnie z przepisami szczególnymi nie ma możliwości zachowania właściwych odległości od jezdni oraz od innych sieci infrastruktury technicznej. Szczegółowy przebieg gazociągu średniego ciśnienia zostanie ustalony w projekcie technicznym. Na lokalizację gazociągu w pasach drogowych należy uzyskać zgodę zarządcy drogi.

**§20.** Na terenach objętym planem, ustala się następujące warunki zaspokojenia potrzeb parkingowych:

1. potrzeby parkingowe dla istniejących i projektowanych inwestycji należy realizować na nieruchomości własnej inwestora;
2. należy zapewnić minimalnie 1 miejsce parkingowe na 1 lokal mieszkalny;
3. dla funkcji usługowych należy zapewnić minimalnie 1 miejsce parkingowe na 30 $m^2$ powierzchni użytkowej obiektu usługowego;
4. dla funkcji przemysłowych, baz i składów powierzchnię parkingów należy każdorazowo wyznaczyć w zależności od potrzeb.

**§21.** 1. Jako podstawową, sieć komunikacji drogowej ustala się następujące tereny dróg publicznych, wyznaczone liniami rozgraniczającymi i oznaczone następującymi symbolami przeznaczenia:

- droga krajowa nr 2 projektowana jako droga klasy głównej ruchu przyspieszonego oznaczona symbolem 1KD - GP,
- droga wojewódzka nr 473 projektowana jako droga klasy głównej oznaczona symbolem 1KD-G,
- ulice lokalne 1KD-L, 2KD-L (ul Bursztynowa), 3KD-L (ul. Żeromskiego - droga powiatowa),
- ulice dojazdowe: od 1KD-D do 15KD-D,
- ulice pieszo-jezdne od 1 KD-CPJ do 5 KD-CPJ.

2. Jako uzupełniającą sieć komunikacji niepublicznej, którą należy realizować zgodnie z wyznaczonymi na rysunku planu liniami rozgraniczającymi, ustala się tereny dróg wewnętrznych, oznaczonych symbolami od 1KDW do 3KDW.

3. Niepubliczne tereny komunikacji wewnętrznej jezdnej i pieszo-jezdnej, drogi rowerowe, ciągi komunikacji pieszej, można realizować na każdym terenie w sposób zgodny przepisami szczególnymi i zasadami współżycia społecznego.

## Rozdział VII

## Ogólne zasady i warunki scalania i podziału nieruchomości

**§22.** Dopuszcza się podziały i łączenie działek zgodnie z ustaleniami szczegółowymi dla terenów. Podział działek nie może powodować konieczności zapewnienia dostępu z dróg 1KD-GP i 1KD-G. Nie ustala się obowiązku przeprowadzania scaleń w obszarze planu. Dopuszcza się nowe podziały pod kątem 90° w stosunku do pasa drogowego lub zgodnie z istniejącym kątem nachylenia sąsiednich granic do pasa drogowego. Dopuszcza się podział działek na poszerzenie sąsiednich nieruchomości. W wyniku takiego podziału i łączenia muszą powstać działki o parametrach zgodnych z ustaleniami planu.

Działki lub zespoły działek, których kształt, wielkość, struktura własnościowa, dostępność do dróg publicznych i infrastruktury, ukształtowanie i istniejące pokrycie szatą roślinną utrudnia ich wykorzystanie oraz zagospodarowanie zgodne z ustaleniami planu mogą być scalone i podzielone w oparciu o przepisy odrębne z zakresu gospodarki nieruchomościami.

## Rozdział VIII

## Ogólne zasady rozmieszczania reklam i budowli służących reklamie

**§23.** Budowle i urządzenia służące reklamie można lokalizować:

1) na terenach dróg publicznych poza miejscami zastrzeżonymi dla znaków drogowych, o gabarytach dopuszczonych przez zarządcę drogi i za zgodą zarządcy drogi,
2) na pozostałych terenach reklamy i urządzenia służące reklamie powinny nie przekraczać wysokością dopuszczalnych wysokości ustalonych dla budynków (urządzenia – lokalizowane zgodnie z §25 ust. 3 pkt 2 tylko w miejscach gdzie nie zakazuje się lokalizacji obiektów tymczasowych),
3) na każdym terenie, każda następna budowla służąca reklamie może być zlokalizowana w odległości nie mniejszej niż 100 m od poprzedniej.

## Rozdział IX

## Ogólne warunki zagospodarowania terenu, kształtowania przestrzeni publicznych, kształtowania zabudowy i krajobrazu

**§24.** 1. Na terenach objętych planem zakazuje się wykonywania od strony publicznej ogrodzeń terenów mieszkaniowych i usługowych z gotowych przęseł z prefabrykowanego betonu i żelbetu.

2. Ogrodzenie działek od strony ulic publicznych, placów i innych miejsc publicznych musi być wykonane o wysokości maksymalnej do 160 cm, nie dotyczy to ogrodzenia terenów

zielonych i mieszkaniowych od strony drogi krajowej, które może być wyższe.

**§25.** 1. Na terenach objętych planem o ile ustalenia szczegółowe Działu II nie nakazują inaczej, dla obiektów budowlanych obowiązuje:

1) dla zabudowy mieszkaniowej, zabudowy budynków mieszkalno- usługowych oraz usługowych dachy pokryte dachówką, materiałem dachówkopodobnym lub blachą, strome, o kącie nachylenia od 25 do 45 stopni,

2) elewacje budynków mieszkalnych, gospodarstw rolnych, mieszkalno-usługowych oraz usługowych tynkowane w kolorach pastelowych lub z cegły, drewna albo kamienia;

3) dopuszcza się remonty, rozbudowę i przebudowę istniejących budynków z pozostawieniem istniejącego nachylenia połaci dachowych i z dostosowanymi do zastanych rozwiązań materiałami wykończeniowymi;

4) ustalenia dotyczące usytuowania kalenic głównych brył budynków określone w ustaleniach szczegółowych dla poszczególnych terenów nie dotyczą zabudowy gospodarczej i garażowej;

5) dopuszcza się inne usytuowanie kalenicy wyłącznie dla dostosowania się do charakteru najbliższego otoczenia, istniejącej na działce lub w bezpośrednim sąsiedztwie zabudowy lub dla działek o szerokości frontu mniejszej niż 22 m;

6) dopuszcza się inne kąty nachylenia dachów i rodzaj pokrycia dachowego wyłącznie dla dostosowania się do charakteru najbliższego otoczenia;

7) o ile ustalenia szczegółowe tego nie precyzują, geometria dachów pozostałych budynków dowolna.

2. Budynki należy lokalizować zgodnie z wyznaczonymi na rysunku planu nieprzekraczalnymi liniami zabudowy. Budynki istniejące, które położone są przed linią zabudowy - na terenie przeznaczonym pod zabudowę, można remontować, przebudowywać. Budynki położone w całości lub części na terenie przeznaczonym pod drogi przeznaczone są docelowo do rozbiórki, można je remontować i przebudowywać wyłącznie za zgodą zarządcy drogi.

3. Dla całego obszaru planu ustala się obszar rehabilitacji istniejącej zabudowy i infrastruktury technicznej.

1) na działkach zabudowanych wszelkie działania inwestycyjne należy prowadzić w połączeniu z przekształceniem lub podnoszeniem jakości i standardu obiektów istniejących;

2) na terenach mieszkaniowych: MW, MN, mieszkaniowo-usługowych i usługowych: MN/U, MN, U, UP, U/MN, terenach rolniczych i zieleni izolacyjnej RO, ZI, oraz terenach IT – infrastruktury technicznej, terenach ulic lokalnych KD-L, dojazdowych KD-D, ciągów pieszo-jezdnych KD-CPJ i dróg wewnętrznych KDW zakazuje się realizacji zabudowy tymczasowej i tymczasowego zagospodarowywania terenu innego niż tymczasowe wykorzystywanie terenu dla upraw rolniczych.

**§26.** Na nieruchomości gruntowej składającej się z kilku działek geodezyjnych obiekty budowlane można lokalizować w zbliżeniu do granic wewnętrznych nieruchomości. Przepisy warunków technicznych należy stosować dla wyznaczania odległości od granic zewnętrznych. W ustaleniach szczegółowych zawarto także możliwość lokalizowania obiektów bezpośrednio przy granicy lub w zbliżeniu do granicy dla wybranych zapisów planu. Dopuszcza się także lokalizację budynków bezpośrednio przy granicy lub w zbliżeniu do granicy także w miejscach wskazanych na rysunku planu.

**§27.** Brak innych szczegółowych ustaleń, zasad, wymagań, parametrów, wskaźników, gabarytów oznacza dowolność w tym względzie z koniecznością stosowania przepisów prawa powszechnie obowiązujących.

## DZIAŁ II

## USTALENIA SZCZEGÓŁOWE

### Rozdział X

### Przeznaczenie, zagospodarowanie i zabudowa terenów zabudowy jednorodzinnej, oznaczonych symbolami od 1MN do 22 MN

**§28.** Ustala się dla terenów oznaczonych symbolem od 1MN do 22 MN:

przeznaczenie podstawowe: zabudowa mieszkaniowa jednorodzinna,

przeznaczenie uzupełniające, dopuszczalne: usługi nieuciążliwe stanowiące do 30% powierzchni budynku mieszkalnego i do 30% działki budowlanej.

**§29.** Na terenach oznaczonych symbolem przeznaczenia od 1MN do 22 MN obowiązuje zakaz lokalizowania działalności produkcyjnej, składowej, magazynowej oraz dystrybucji takich towarów jak: paliwa płynne i inne materiały niebezpieczne.

**§30.** Na terenach oznaczonych symbolem przeznaczenia od 1MN do 22 MN ustala się następujące szczegółowe warunki, zasady i standardy kształtowania zabudowy oraz zagospodarowania terenu:

1) dla każdej działki budowlanej obowiązuje:

| | Rodzaj ustalenia | Wartość liczbowa ustalenia |
|---|---|---|
| A | B | C |
| 1 | Maksymalny wskaźnik intensywności zabudowy | 0.5 |
| 2 | Maksymalna wysokość zabudowy mieszkaniowej (m) - do kalenicy | 9,5 |
| 3 | Maksymalna ilość kondygnacji nadziemnych zabudowy (jedna kondygnacja pełna, druga, druga poddaszowa) | 2 |
| 4 | Minimalna powierzchnia biologicznie czynna (% powierzchni działki) | 40 |

| | | |
|---|---|---|
| 5 | Powierzchnia nowo wydzielanej działki dla terenów od 10MN do 14MN ($m^2$) | od 450 do 2000 |
| 6 | Powierzchnia nowo wydzielanej działki dla terenów od 1MN do 9MN oraz od 15MN do 22MN ($m^2$) | od 600 do 2000 |
| 7 | Maksymalna powierzchnia zabudowana (% powierzchni działki) | 40 |
| 8 | Minimalna szerokość frontu nowo wydzielanej działki (m) | 20 |
| 9 | Układ kalenicy dachu obiektu w relacji do linii zabudowy budynków mieszkaniowych | równoległy |
| 10 | Ilość kondygnacji budynków gospodarczych i garażowych | 1 |

2) na jednej działce budowlanej można zrealizować tylko jeden budynek mieszkalny, lub mieszkalno-usługowy oraz jeden budynek garażowy i jeden gospodarczy;

3) powierzchnia zabudowy obiektów gospodarczych i garażowych łącznie nie może być większa niż 50% powierzchni zabudowy budynku mieszkalnego;

4) kubatura zabudowy obiektów gospodarczych i garażowych łącznie nie może być większa niż 50% kubatury zabudowy budynku mieszkalnego;

5) główne połacie dachu na jednym obiekcie budowlanym muszą mieć jednakowy spadek.

Rozdział XI

**Przeznaczenie, zagospodarowanie i zabudowa terenów zabudowy jednorodzinnej, z dopuszczeniem usług oznaczonych symbolem 1 MN/U**

**§31.** Ustala się dla terenów oznaczonych symbolem 1MN/U:

przeznaczenie podstawowe: zabudowa mieszkaniowa jednorodzinna,

przeznaczenie dopuszczalne: usługi nieuciążliwe stanowiące do 50% powierzchni budynku mieszkalnego i do 50% działki budowlanej.

**§32.** Na terenach oznaczonych symbolem przeznaczenia 1MN/U obowiązuje zakaz lokalizowania działalności produkcyjnej, składowej, magazynowej oraz dystrybucji takich towarów jak: paliwa płynne i inne materiały niebezpieczne.

**§33.** Na terenach oznaczonych symbolem przeznaczenia 1MN/U ustala się następujące szczegółowe warunki, zasady i standardy kształtowania zabudowy oraz zagospodarowania terenu:

1) dla każdej działki budowlanej obowiązuje:

| | Rodzaj ustalenia | Wartość liczbowa ustalenia |
|---|---|---|
| A | B | C |
| 1 | Maksymalny wskaźnik intensywności zabudowy | 0.7 |
| 2 | Maksymalna wysokość zabudowy (m) - do kalenicy | 9,5 |
| 3 | Maksymalna ilość kondygnacji nadziemnych zabudowy (jedna kondygnacja pełna, druga, druga poddaszowa) | 2 |
| 4 | Minimalna powierzchnia biologicznie czynna (% powierzchni działki) | 40 |
| 5 | Powierzchnia nowo wydzielanej działki ($m^2$) | od 600 do 2000 |
| 6 | Maksymalna powierzchnia zabudowana (% powierzchni działki) | 50 |
| 7 | Minimalna szerokość frontu nowo wydzielanej działki (m) | 20 |
| 8 | Układ kalenicy dachu obiektu w relacji do linii zabudowy budynków mieszkaniowych | równoległy |

2) na jednej działce budowlanej można zrealizować jeden budynek mieszkalny, lub mieszkalno-usługowy, lub jeden budynek mieszkalny i jeden usługowy, oraz jeden budynek garażowy i jeden gospodarczy;

3) powierzchnia zabudowy obiektów gospodarczych i garażowych łącznie nie może być większa niż 50% powierzchni zabudowy budynku mieszkalnego lub mieszkalno usługowego;

4) kubatura zabudowy obiektów gospodarczych i garażowych łącznie nie może być większa niż 50% kubatury zabudowy budynku mieszkalnego lub mieszkalno-usługowego;

5) główne połacie dachu na jednym obiekcie budowlanym muszą mieć jednakowy spadek.

Rozdział XII

**Przeznaczenie, zagospodarowanie i zabudowa terenów zabudowy mieszkaniowej jednorodzinnej i usług, oznaczonych symbolami od 1MN,U do 3MN,U**

**§34.** Ustala się dla terenów oznaczonych symbolami od 1MN,U do 3MN,U:

- przeznaczenie podstawowe: zabudowa mieszkaniowa jednorodzinna i usługi.

**§35.** Na terenach oznaczonych symbolem przeznaczenia od 1MN,U do 3 MN,U obowiązuje zakaz lokalizowania nowej działalności produkcyjnej, składowej, magazynowej oraz dystrybucji takich towarów jak: paliwa płynne i inne materiały

niebezpieczne, dopuszcza się wyłącznie funkcjonowanie istniejących zakładów rzemieślniczych - produkcyjnych;

**§36.** Na terenach oznaczonych symbolem przeznaczenia od 1MN,U do 3MN,U ustala się następujące szczegółowe warunki, zasady i standardy kształtowania zabudowy oraz zagospodarowania terenu:

1) dla każdej działki budowlanej obowiązuje:

| | Rodzaj ustalenia | Wartość liczbowa ustalenia |
|---|---|---|
| A | B | C |
| 1 | Maksymalny wskaźnik intensywności zabudowy | 0.7 |
| 2 | Maksymalna wysokość zabudowy (m) - do kalenicy dla terenów 1MN,U i 2MN,U | 9,5 |
| 3 | Maksymalna wysokość zabudowy (m) - do kalenicy dla terenu 3MN,U | 14 |
| 4 | Maksymalna ilość kondygnacji nadziemnych zabudowy dla 1MN,U i 2MN,U (jedna pełna, druga poddaszowa) | 2 |
| 5 | Maksymalna ilość kondygnacji nadziemnych zabudowy dla terenu 3MN,U | 3 |
| 6 | Minimalna powierzchnia biologicznie czynna (% powierzchni działki) | 40 |
| 7 | Powierzchnia nowo wydzielanej działki ($m^2$) | od 600 do 2000 |
| 8 | Maksymalna powierzchnia zabudowana (% powierzchni działki) | 50 |
| 9 | Minimalna szerokość frontu nowo wydzielanej działki (m) | 20 |
| 10 | Układ kalenicy dachu obiektu w relacji do linii zabudowy budynków mieszkaniowych | równoległy |

2) na jednej działce budowlanej można zrealizować dowolnie:
   - jeden budynek mieszkalny, lub jeden usługowy;
   - jeden budynek mieszkalno-usługowy,
   - jeden budynek mieszkalny i jeden usługowy,
   - budynkom tym może towarzyszyć jeden budynek garażowy i jeden gospodarczy;
3) główne połacie dachu na jednym obiekcie budowlanym muszą mieć jednakowy spadek
4) dla terenu 3MN,U dopuszcza się realizację budynków w granicy lub w zbliżeniu do granicy.

Rozdział XIII

**Przeznaczenie, zagospodarowanie i zabudowa terenu zabudowy mieszkaniowej wielorodzinnej oznaczonego symbolem 1MW**

**§37.** Ustala się dla terenu oznaczonego symbolem 1MW

przeznaczenie podstawowe: zabudowa mieszkaniowa wielorodzinna,

przeznaczenie dopuszczalne: garaże.

**§38.** Na terenie oznaczonym symbolem przeznaczenia 1MW obowiązuje:

- zakaz lokalizowania działalności produkcyjnej, składowej, magazynowej oraz dystrybucji takich towarów jak: gaz, paliwa płynne i inne materiały niebezpieczne;
- zakaz lokalizacji wolnostojących obiektów usługowych.

**§39.** Na terenie oznaczonym symbolem przeznaczenia 1MW ustala się następujące szczegółowe warunki, zasady i standardy kształtowania zabudowy oraz zagospodarowania terenu:

1) dla każdej działki budowlanej obowiązuje:

| | Rodzaj ustalenia | Wartość liczbowa ustalenia |
|---|---|---|
| A | B | C |
| 1 | Maksymalny wskaźnik intensywności zabudowy | 0.7 |
| 2 | Maksymalna wysokość zabudowy (m) - do kalenicy | 12 |
| 3 | Maksymalna ilość kondygnacji nadziemnych zabudowy | 3 |
| 4 | Minimalna powierzchnia biologicznie czynna (% powierzchni działki) | 30 |
| 5 | Minimalna powierzchnia nowo wydzielanej działki ( $m^2$ ) | 1000 |
| 6 | Maksymalna powierzchnia zabudowana ( % powierzchni działki) | 50 |
| 7 | Minimalna szerokość frontu nowo wydzielanej działki ( m ) | 35 |
| 8 | Układ kalenicy dachu obiektu w relacji do linii zabudowy | równoległy |

2) dopuszcza się lokalizację towarzyszących zabudowie wielorodzinnej stałych garaży, o jednolitym estetycznym wyglądzie, murowanych.

Rozdział XIV

**Przeznaczenie, zagospodarowanie i zabudowa terenów zabudowy usług z dopuszczeniem zabudowy mieszkaniowej jednorodzinnej oznaczonych symbolami od 1U/MN do 4U/MN**

**§40.** Ustala się dla terenów oznaczonych symbolami od 1U/MN do 4U/MN

przeznaczenie podstawowe: zabudowa usługowa;

przeznaczenie dopuszczalne: mieszkanie lub dom jednorodzinny dla właściciela lub pracownika.

**§41.** Na terenach oznaczonym symbolem przeznaczenia od 1U/MN do 4U/MN ustala się następujące szczegółowe warunki i zasady kształtowania zabudowy oraz zagospodarowania terenu:

1) dla każdej działki budowlanej obowiązuje:

| | Rodzaj ustalenia | Wartość liczbowa |
|---|---|---|
| A | B | C |
| 1 | Maksymalny wskaźnik intensywności zabudowy | 0,5 |
| 2 | Maksymalna wysokość zabudowy ( m ) | 9,5 |
| 3 | Maksymalna ilość kondygnacji nadziemnych zabudowy (dwie pełne i jedna poddaszowa) | 3 |
| 4 | Minimalna powierzchnia biologicznie czynna (% powierzchni działki) | 20 |
| 5 | Minimalna powierzchnia nowo wydzielanej działki ( $m^2$ ) | 1000 |
| 6 | Maksymalna powierzchnia zabudowana (% powierzchni działki) | 50 |
| 7 | Minimalna szerokość frontu nowo wydzielanej działki ( m ) | 30 |
| 8 | Układ kalenicy dachu obiektu w relacji do linii zabudowy | równoległy |

2) poziom parteru budynku usługowego nie może być zlokalizowany wyżej jak 45 cm powyżej gruntu w miejscu realizacji głównego wejścia lub wjazdu do budynku, poziom parteru budynku mieszkalnego nie może być zlokalizowany wyżej jak 90 cm powyżej gruntu w miejscu realizacji głównego wejścia lub wjazdu do budynku;

3) na jednej działce budowlanej można zrealizować w zależności od potrzeb lokalnych jeden budynek usługowy lub jeden mieszkalno-usługowy, lub jeden budynek usługowy i jeden mieszkalny, oraz każdorazowo tylko jeden budynek garażowy i jeden gospodarczy;

4) realizacja funkcji mieszkaniowej jest możliwa wyłącznie jako funkcji uzupełniającej, co oznacza konieczność realizacji w pierwszej kolejności funkcji usługowej lub obu funkcji jednocześnie.

Rozdział XV

**Przeznaczenie, zagospodarowanie i zabudowa terenu sportu i rekreacji oznaczonego symbolem 1US**

**§42.** Ustala się dla terenu oznaczonego symbolem 1US:

przeznaczenie podstawowe: zabudowa i zagospodarowanie związane ze sportem i rekreacją - kort tenisowy, lub inne boiska sportowe terenowe lub budynek o funkcji sportu i rekreacji

**§43.** Na terenie oznaczonym symbolem przeznaczenia 1US ustala się następujące szczegółowe warunki i zasady kształtowania zabudowy oraz zagospodarowania terenu:

1) dla terenu obowiązuje:

| | Rodzaj ustalenia | Wartość liczbowa |
|---|---|---|
| A | B | C |
| 1 | Maksymalny wskaźnik intensywności zabudowy | 0,7 |
| 2 | Minimalna powierzchnia biologicznie czynna (% powierzchni działki) | 10 |
| 3 | Maksymalna powierzchnia zabudowana (% powierzchni działki) | 60 |
| 4 | Maksymalna wysokość budynków (m) | 12 |
| 5 | Maksymalna wysokość budowli (m) | 12 |

2) zakazuje się podziałów geodezyjnych terenu 1US;

3) dopuszcza się zadaszenie istniejącego kortu tenisowego w formie namiotu, wiaty, lub zabudowę terenu w formie obiektu o funkcji sportowej i rekreacyjnej.

Rozdział XVI

**Przeznaczenie, zagospodarowanie i zabudowa terenów obiektów produkcyjnych, składów i magazynów i zabudowy usługowej oznaczonych symbolami 1P,U i 2P,U.**

**§44.** Ustala się dla terenów oznaczonych symbolem 1P,U i 2P,U przeznaczenie:

podstawowe: zabudowa produkcyjna, baz, składów, rzemiosła, usług;

- dopuszczalne: mieszkanie właściciela lub pracownika (łącznie do dwóch na jednej nieruchomości).

**§45.** Na terenach oznaczonych symbolem przeznaczenia 1P,U i 2P,U ustala się następujące szczegółowe warunki, zasady i standardy kształtowania zabudowy oraz zagospodarowania terenu:

1) dla każdej nieruchomości będącej jedną własnością obowiązuje:

| | Rodzaj ustalenia | Wartość liczbowa ustalenia |
|---|---|---|
| A | B | C |
| 1 | Minimalna powierzchnia biologicznie (% powierzchni działki) | 20 |
| 2 | Minimalna powierzchnia nowo wydzielanej działki ($m^2$) | 1000 |
| 3 | Maksymalna powierzchnia zabudowana (% powierzchni działki) | 70 |
| 4 | Minimalna szerokość frontu nowo wydzielanej działki (m) | 30 |
| 5 | Maksymalna wysokość budynków (m) | 12 |
| 6 | Maksymalna wysokość budowli (m) | 25 |

2) na każdej odrębnej nieruchomości dopuszcza się zlokalizowanie do dwóch mieszkań, mieszkania należy lokalizować poza uciążliwościami powodowanymi przez inne funkcje.

Rozdział XVII

**Przeznaczenie, zagospodarowanie i zabudowa terenów zabudowy zagrodowej w gospodarstwach rolnych, hodowlanych i ogrodniczych i zabudowy mieszkaniowej jednorodzinnej i zabudowy usługowej oznaczonych symbolami 1RM,MN,U i 2 RM, MN, U**

**§46.** Ustala się dla terenów oznaczonych symbolami 1RM,MN,U i 2RM,MN,U przeznaczenie:

podstawowe: zabudowa zagrodowa w gospodarstwach rolnych, hodowlanych i ogrodniczych i zabudowa mieszkaniowa i zabudowa usługowa.

**§47.** 1. Adaptuje się w planie istniejącą zabudowę zagrodową. Dopuszcza się remonty, rozbudowę i przebudowę istniejących obiektów budowlanych o funkcji zagrodowej do czasu zmiany sposobu użytkowania terenu i obiektów pod przeznaczenie mieszkaniowe lub usługowe.

2. Dla funkcji zabudowy zagrodowej obowiązuje:

| | Rodzaj ustalenia | Wartość liczbowa ustalenia |
|---|---|---|
| A | B | C |
| 1 | Maksymalny wskaźnik intensywności zabudowy | 0.5 |
| 2 | Maksymalna wysokość zabudowy (m) - do kalenicy | 12,5 |
| 3 | Maksymalna ilość kondygnacji nadziemnych zabudowy | 2 |
| 4 | Minimalna powierzchnia biologicznie czynna (% powierzchni działki) | 20 |
| 5 | Maksymalna powierzchnia zabudowana ( % powierzchni działki) | 60 |
| 6 | Układ kalenicy dachu obiektu w relacji do linii zabudowy budynków mieszkalnych | równoległy |
| 7 | Maksymalna ilość kondygnacji budynków gospodarczych i garażowych | 2 |

3. Dla funkcji mieszkaniowej i usługowej obowiązuje:

1)

| | Rodzaj ustalenia | Wartość liczbowa ustalenia |
|---|---|---|
| A | B | C |
| 1 | Maksymalny wskaźnik intensywności zabudowy | 0.5 |
| 2 | Maksymalna wysokość zabudowy (m) - do kalenicy | 9,5 |
| 3 | Maksymalna ilość kondygnacji nadziemnych zabudowy | 2 |
| 4 | Minimalna powierzchnia biologicznie czynna (% powierzchni działki) | 40 |
| 5 | Maksymalna powierzchnia zabudowana ( % powierzchni działki) | 40 |
| 6 | Powierzchnia nowo wydzielanej działki budowlanej ( $m^2$ ) | 600-2000 |
| 7 | Układ kalenicy dachu obiektu w relacji do linii zabudowy budynków mieszkalnych | równoległy |
| 8 | Ilość kondygnacji budynków gospodarczych i garażowych | 2 |

2) Na jednej działce budowlanej można zrealizować jeden budynek mieszkalny, lub mieszkalno-usługowy, lub jeden budynek mieszkalny i jeden usługowy, oraz jeden budynek garażowy i jeden gospodarczy.

3) Poziom parteru budynku usługowego nie może być zlokalizowany wyżej jak 45 cm powyżej gruntu w miejscu realizacji głównego wejścia lub wjazdu do budynku, poziom parteru budynku mieszkalnego nie może być zlokalizowany wyżej jak 90 cm powyżej gruntu w miejscu realizacji głównego wejścia lub wjazdu do budynku.

Rozdział XVIII

**Przeznaczenie, zagospodarowanie i zabudowa terenów infrastruktury technicznej - elektroenergetyki oznaczonych symbolami od 1E do 6E**

**§48.** Ustala się dla terenów oznaczonych symbolami od 1E do 6E:

- przeznaczenie podstawowe: stacje transformatorowe.

**§49.** Na terenie oznaczonym symbolami przeznaczenia od 1E do 6E obowiązuje zakaz:

1) tymczasowego zagospodarowania, urządzania i użytkowania terenów, zwłaszcza lokalizowania obiektów tymczasowych, za wyjątkiem okresowego wykorzystywania terenów do produkcji rolnej, ogrodniczej:

2) lokalizowania dystrybucji takich towarów jak: gaz, paliwa płynne i inne materiały niebezpieczne.

**§50.** Na terenie oznaczonym symbolami przeznaczenia od 1E do 6E ustala się następujące szczegółowe warunki, zasady i standardy kształtowania zabudowy oraz zagospodarowania terenu:

1) dla działki obowiązuje:

| | Rodzaj ustalenia | Wartość liczbowa ustalenia |
|---|---|---|
| A | B | C |
| 1 | Maksymalny wskaźnik intensywności zabudowy | 0.5 |
| 2 | Maksymalna wysokość budynków- do kalenicy (m) | 4,5 |
| 3 | Maksymalna ilość kondygnacji nadziemnych zabudowy | 1 |
| 4 | Minimalna powierzchnia biologicznie czynna (% powierzchni działki) | 30 |
| 5 | Maksymalna powierzchnia zabudowana ( % powierzchni działki) | 50 |

2) poziom parteru nie może być zlokalizowany wyżej niż 45 cm powyżej poziomu gruntu w miejscu realizacji głównego wejścia do budynku;

3) geometria dachu – nie ustala się.

Rozdział XIX

**Przeznaczenie, zagospodarowanie i zabudowa terenu wód powierzchniowych – rowów oznaczonych symbolami 1WS i 2WS**

**§51.** Ustala się dla terenów oznaczonych symbolami 1WS i 2WS:

przeznaczenie podstawowe: rów z pasem ochronnym lub rurociąg melioracyjny.

**§52.** Na terenach oznaczonych symbolami przeznaczenia 1WS i 2WS wprowadza się zakaz:

1) lokalizowania obiektów budowlanych nie związanych z funkcją podstawową terenu;

2) tymczasowego zagospodarowania, urządzania i użytkowania terenów, zwłaszcza lokalizowania obiektów tymczasowych;

3) ogradzania brzegów rowów po górnej krawędzi skarpy;

4) nasadzeń drzew i krzewów;

5) wysypywania, zakopywania i wylewania odpadów i nieczystości;

6) stosowania: detergentów, środków ochrony roślin i nawozów sztucznych;

7) dokonywania zrzutu wszelkich zanieczyszczeń do wód;

8) lokalizowania obiektów budowlanych nie związanych z funkcją podstawową terenu;

9) tymczasowego zagospodarowania, urządzania i użytkowania terenów, zwłaszcza lokalizowania obiektów tymczasowych.

**§53.** Dla terenów oznaczonych symbolem przeznaczenia 1WS i 2WS ustala się następujące warunki i zasady zagospodarowania:

1) w celu ochrony urządzeń melioracyjnych zakazuje się grodzić tereny w sposób uniemożliwiający dostęp do prawidłowej eksploatacji rowów melioracyjnych oraz rurociągów melioracyjnych;

2) nakazuje się wykonywanie niezbędnych prac z zakresu: regulacji, utrzymania skarp, oraz wycinki drzew i krzewów,

a także innych działań związanych z ochroną przeciwpowodziową;

3) tereny należy pozostawić jako biologicznie czynne;

4) należy ograniczyć dostęp komunikacyjny pojazdów mechanicznych.

**§54.** Rów, docelowo, podczas realizacji osiedla zabudowy mieszkaniowej można skanalizować – wykonać rurociąg melioracyjny. Dla rurociągów melioracyjnych obowiązują ustalenia §15 ust. 3.

Rozdział XX

**Przeznaczenie, zagospodarowanie i zabudowa terenów lasów oznaczonych symbolem 1ZI**

**§55.** Ustala się dla terenów oznaczonych symbolem przeznaczenia 1ZI:

przeznaczenie podstawowe: las;

przeznaczenie dopuszczalne: urządzenia melioracji wodnej i kanalizacji deszczowej

**§56.** 1. Zakazuje się na terenie lasu lokalizacji obiektów budowlanych innych niż urządzenia melioracji wodnej i kanalizacji deszczowej.

2. Nie dopuszcza się zmiany lasu na użytek rolny.

**§57.** Właściciele lasów są obowiązani do trwałego utrzymywania lasów i zapewnienia ciągłości ich użytkowania zgodnie z przepisami o lasach. Między innymi należy:

1) zachować w lesie roślinność leśną oraz naturalne bagna i torfowiska,

2) ponownie wprowadzać roślinność leśną w lasach w okresie do 2 lat od usunięcia drzewostanu, a w razie szkód wywołanych przez pożary i inne klęski żywiołowe – w okresie do 5 lat,

3) pielęgnować i ochronić las, dotyczy to również ochrony przeciwpożarowej.

Rozdział XXI

**Przeznaczenie, zagospodarowanie i zabudowa terenów rolniczych i zieleni izolacyjnej oznaczonych symbolami od 1RO,ZI do 6RO,ZI**

**§58.** Ustala się dla terenów oznaczonych symbolami przeznaczenia od 1RO,ZI do 6RO,ZI

przeznaczenie podstawowe: tereny rolnicze i zieleni izolacyjnej.

**§59.** 1. Zakazuje się na terenach od 1RO, ZI do 6RO, ZI lokalizacji obiektów budowlanych innych niż obiekty obsługi technicznej.

2. Tereny można wykorzystywać wyłącznie pod uprawy rolne oraz nasadzenia zielenią izolacyjną. Dopuszcza się przeznaczenie terenów zieleni izolacyjnej jako niepubliczną lub publiczną zieleń parkową pod warunkiem jej stałego ogrodzenia od strony drogi krajowej oznaczonej symbolem 1KD-GP. Ogrodzenie powinno skutecznie zabezpieczać przed wtargnięciem pieszych na drogę krajową. Na terenie wykorzystywanym jako zieleń parkowa można wykonać ścieżki piesze i rowerowe oraz małą architekturę.

3. Na terenach oznaczonych symbolem przeznaczenia od 1RO,ZI do 6RO,ZI ustala się następujące szczegółowe warunki, zasady i standardy kształtowania zagospodarowania terenu oraz zabudowy:

1) przynajmniej 85% terenu należy pozostawić jako teren biologicznie czynny;

2) zakazuje się podziału terenów.

Rozdział XXII

**Przeznaczenie, zagospodarowanie i zabudowa terenów infrastruktury technicznej oznaczonych symbolem 1IT i 2IT**

**§60.** Ustala się dla terenów oznaczonych symbolem 1IT i 2IT

przeznaczenie podstawowe: tereny infrastruktury technicznej.

**§61.** 1. Na terenach oznaczonych symbolem przeznaczenia 1IT i 2IT, obowiązuje zakaz wprowadzania obiektów budowlanych nie związanych z przeznaczeniem terenu;

2. Tereny 1IT stanowią rezerwę terenu dla lokalizacji sieci infrastruktury technicznej.

Rozdział XXIII

**Przeznaczenie, zagospodarowanie i zabudowa terenów infrastruktury technicznej – telekomunikacji oznaczonych symbolem 1T**

**§62.** Ustala się dla terenów oznaczonych symbolem 1T

przeznaczenie podstawowe: tereny infrastruktury technicznej- telekomunikacja

**§63.** 1. Na terenach oznaczonych symbolem przeznaczenia 1T, obowiązuje zakaz wprowadzania obiektów budowlanych nie związanych z przeznaczeniem terenu;

2. Na terenie 1T znajduje się stacja bazowa telefonii komórkowej. Dopuszcza się jej remont, przebudowę, rozbudowę i nadbudowę lub rozbiórkę i budowę nowej. Możliwość budowy, przebudowy, rozbudowy, nadbudowy stacji bazowej telefonii komórkowej oraz wszelkich masztów i urządzeń o wysokości równej lub wynoszącej powyżej 50 m nad poziomem terenu należy uzgadniać z właściwym organem nadzoru nad lotnictwem wojskowym – Dowództwem Sił Powietrznych w Warszawie.

Rozdział XXIV

**Przeznaczenie, zagospodarowanie i zabudowa terenu drogi krajowej, głównej ruchu przyspieszonego, oznaczonej symbolem 1KD-GP**

**§64.** Ustala się dla terenów oznaczonych symbolem 1KD-GP przeznaczenie:

podstawowe: droga główna ruchu przyspieszonego;

tymczasowe: użytki rolne do czasu realizacji przeznaczenia podstawowego w pasie terenu przeznaczonego do poszerzenia drogi.

**§65.** Na terenach oznaczonych symbolem przeznaczenia 1KD-GP ustala się zakaz wprowadzania obiektów budowlanych nie związanych z przeznaczeniem terenu, umieszczania urządzeń liniowych, za wyjątkiem urządzeń pomocniczych oraz obiektów obsługi technicznej realizowanych w liniach rozgraniczenia drogi poza jezdniami. Infrastrukturę techniczną nie związaną z drogą należy prowadzić w przeznaczonym do tego pasie terenu oznaczonym symbolem 1IT. Możliwość lokalizacji obiektów obsługi technicznej i urządzeń pomocniczych w liniach rozgraniczenia drogi krajowej może się odbywać wyłącznie w uzasadnionych przypadkach za zgodą zarządcy drogi. Istniejące w pasie drogowym obiekty budowlane i urządzenia, niezwiązane z gospodarką drogowa lub obsługą ruchu, które nie powodują zagrożenia i utrudnień ruchu drogowego i nie zakłócają wykonywania zadań zarządu drogi, mogą pozostać w dotychczasowym stanie, dopuszcza się ich remonty i przebudowę wyłącznie za zgodą zarządcy drogi.

**§66.** Dla terenu oznaczonego symbolem przeznaczenia 1KD-GP ustala się następujące warunki i zasady zabudowy oraz zagospodarowania:

1. Ustalono linię rozgraniczającą po stronie wschodniej drogi krajowej (będącą w obszarze planu) przewidując możliwość poszerzenia drogi od strony wschodniej o 10 m w stosunku do istniejącego pasa drogowego (istniejący pas drogowy ma szerokość 20 m) co umożliwia po poszerzeniu drogi symetrycznie po jej obu stronach docelową szerokość w liniach rozgraniczenia 40 m;
2. Skomunikowanie terenów położonych na wschód od drogi krajowej odbywa się wyłącznie poprzez włączenie ulic do istniejącej ulicy Bursztynowej, która włączona jest do drogi wojewódzkiej i łączy się z centrum miasta poprzez wykorzystanie istniejącego skrzyżowania drogi krajowej z drogą wojewódzką nr 473 (ul. Dąbska). Projekt planu kontynuuje rozwiązania poprzednich planów i na większości terenu adaptuje w tym względzie istniejące już podziały geodezyjne;
3. Zakazuje się tworzenia nowych bezpośrednich włączeń do drogi krajowej;
4. Zakazuje się tworzenia przejść dla pieszych przez drogę krajową, poza skrzyżowaniem z ulicą Dąbską;
5. Tereny zieleni izolacyjnej położone wzdłuż drogi krajowej należy ogrodzić, zabezpieczając przed przechodzeniem pieszych przez jezdnię w miejscach nieoznaczonych;
6. Plan ustala pierwszą i nieprzekraczalną linię zabudowy dla zabudowy jednorodzinnej o wysokości 2 kondygnacji (1 kondygnacja pełna i druga poddaszowa) w odległości większej lub równej 50 m. Na całym terenie położonym bezpośrednio wzdłuż drogi krajowej nie planuje się budynków wyższych. Nie planuje się także jakichkolwiek nowych budynków przed linią 50 m;

Adaptuje się w planie istniejące przed nieprzekraczalną linią zabudowy wynoszącą 50 m, dwie nieruchomości przeznaczone pod zabudowę mieszkaniową jednorodzinną na terenie oznaczonym symbolem 9MN, oraz jedną nieruchomość przeznaczoną aktualnie pod zabudowę zagrodową oznaczoną w planie 2RM,MN,U. Budynki istniejące, które położone są przed wyznaczoną planem na 50 m linią zabudowy - na terenach przeznaczonych pod zabudowę, oznaczonych symbolami 9MN oraz 2RM,MN,U można remontować, przebudowywać; Dla tej zabudowy należy zastosować zabezpieczenia przed uciążliwościami wywoływanymi ruchem drogowym;

7. Budynki położone w rejonie skrzyżowania z droga wojewódzką znajdujące się w całości na terenie przeznaczonym pod drogi, przeznaczone są docelowo do rozbiórki, można je remontować i przebudowywać wyłącznie za zgodą zarządcy drogi.

Rozdział XXV

**Przeznaczenie, zagospodarowanie i zabudowa terenów drogi wojewódzkiej nr 473, głównej, oznaczonej symbolem 1KD-G**

**§67.** Ustala się dla terenów oznaczonych symbolem KD-G przeznaczenie podstawowe: droga główna.

**§68.** Na terenach oznaczonych symbolami przeznaczenia KD-G ustala się zakaz:

1) Wprowadzania obiektów budowlanych nie związanych z przeznaczeniem terenu;
2) Umieszczania urządzeń liniowych - za wyjątkiem drogowych urządzeń pomocniczych oraz obiektów obsługi technicznej realizowanych w liniach rozgraniczenia drogi poza jezdniami na terenach zabudowanych. Możliwość lokalizacji obiektów obsługi technicznej wyłącznie w uzasadnionych przypadkach za zgodą zarządcy drogi. Infrastrukturę techniczną nie związaną z drogą, związaną z obsługą nowych terenów zabudowy lokalizować należy na wyznaczonym w planie pasie równoległym do drogi krajowej oznaczonym symbolem 1IT oraz w ulicach miejskich;

Istniejące w pasie drogowym obiekty budowlane i urządzenia, niezwiązane z gospodarką drogową lub obsługą ruchu, które nie powodują zagrożenia i utrudnień ruchu drogowego i nie zakłócają wykonywania zadań zarządu drogi, mogą pozostać w dotychczasowym stanie, dopuszcza się ich remonty, przebudowę za zgodą zarządcy drogi;

3) Wycinania drzew, w miejsce drzew uschniętych i chorych należy wykonać nowe nasadzenia.

**§69.** Dla terenów oznaczonych symbolami przeznaczenia KD-G ustala się następujące warunki i zasady zabudowy oraz zagospodarowania:

1. Ustalono linię rozgraniczającą po stronie południowej drogi wojewódzkiej (będącej w obszarze planu) po istniejących granicach pasa drogowego (istniejący pas drogowy ma szerokość 12-15 m);
2. Zakazuje się tworzenia nowych bezpośrednich włączeń do drogi wojewódzkiej.
3. Skomunikowanie terenów przyległych do drogi wojewódzkiej projektuje się z drogi równoległej oznaczonej symbolem 1KD-D oraz 1KD-CPJ;
4. Dopuszcza się do czasu zapewnienia możliwości zapewnienia zjazdów z dróg niższej kategorii zachowanie istniejących zjazdów na działki położone bezpośrednio przy drodze wojewódzkiej;
5. Plan ustala pierwszą i nieprzekraczalną linię zabudowy dla zabudowy o wysokości 2 kondygnacji (1 kondygnacja pełna i druga poddaszowa) w odległości większej lub równej 20 m od krawędzi jezdni. Na całym terenie położonym bezpośrednio wzdłuż drogi wojewódzkiej nie planuje się budynków wyższych. Nie planuje się także jakichkolwiek nowych budynków przed linią 20 m. Budynki istniejące znajdujące się przed linią zabudowy, można remontować i przebudowywać za zgodą zarządcy drogi.

Rozdział XXVI

**Przeznaczenie, zagospodarowanie i zabudowa terenów dróg publicznych - ulic lokalnych, oznaczonych symbolami od 1KD-L do 3KD-L**

**§70.** Ustala się dla terenów oznaczonych symbolami od 1KD- L do 3 KD-L przeznaczenie:

podstawowe: ulica lokalna

**§71.** Na terenach oznaczonych symbolami przeznaczenia od 1KD-L do 3KD-L ustala się zakaz:

1. wprowadzania obiektów budowlanych nie związanych z przeznaczeniem terenu, umieszczania urządzeń liniowych, za wyjątkiem urządzeń pomocniczych oraz obiektów obsługi technicznej. Możliwość lokalizacji obiektów obsługi technicznej i urządzeń pomocniczych wyłącznie w uzasadnionych przypadkach za zgodą zarządcy drogi. Istniejące w pasie drogowym obiekty budowlane i urządzenia, niezwiązane z gospodarką drogowa lub obsługą ruchu, które nie powodują zagrożenia i utrudnień ruchu drogowego i nie zakłócają wykonywania zadań zarządu drogi, mogą pozostać w dotychczasowym stanie, dopuszcza się ich remonty i przebudowę za zgodą zarządcy drogi;
2. tymczasowego zagospodarowania, urządzania i użytkowania terenów, zwłaszcza lokalizowania obiektów tymczasowych, za wyjątkiem okresowego do czasu zagospodarowania zgodnie z planem, wykorzystywania terenów do produkcji rolnej;
3. wycinania drzew, w miejsce drzew uschniętych i chorych lub kolidujących z budową drogi należy wykonać nowe nasadzenia.

Rozdział XXVII

**Przeznaczenie, zagospodarowanie i zabudowa terenów dróg publicznych – ulic dojazdowych, oznaczonych symbolami od 1KD-D do 15KD-D**

**§72.** Ustala się dla terenów oznaczonych symbolami od 1KD- D do 15KD-D przeznaczenie:

podstawowe: ulica dojazdowa

Ulice dojazdowe należy wydzielać o szerokości zgodnej z rysunkiem planu.

**§73.** Na terenach oznaczonych symbolami przeznaczenia od 1KD-D do 15KD-D ustala się zakaz:

1) wprowadzania obiektów budowlanych nie związanych z przeznaczeniem terenu, umieszczania urządzeń liniowych, za wyjątkiem urządzeń pomocniczych oraz obiektów obsługi technicznej. Możliwość lokalizacji obiektów obsługi technicznej i urządzeń pomocniczych wyłącznie w uzasadnionych przypadkach za zgodą zarządcy drogi. Istniejące w pasie drogowym obiekty budowlane i urządzenia, niezwiązane z gospodarką drogowa lub obsługą ruchu, które nie powodują zagrożenia i utrudnień ruchu drogowego i nie zakłócają wykonywania zadań zarządu drogi, mogą pozostać w dotychczasowym stanie, dopuszcza się ich remonty i przebudowę za zgodą zarządcy drogi;
2) tymczasowego zagospodarowania, urządzania i użytkowania terenów, zwłaszcza lokalizowania obiektów tymczasowych, za wyjątkiem okresowego do czasu zagospodarowania zgodnie z planem, wykorzystywania terenów do produkcji rolnej;
3) wycinania drzew, w miejsce drzew uschniętych i chorych lub kolidujących z budową drogi należy wykonać nowe nasadzenia.

Rozdział XXVIII

**Przeznaczenie, zagospodarowanie i zabudowa terenów dróg publicznych – ulic dojazdowych, oznaczonych symbolami od 1KD-CPJ do 4KD-CPJ**

**§74.** Ustala się dla terenów oznaczonych symbolami od 1KD- CPJ do 4KD-CPJ przeznaczenie:

podstawowe: ciąg pieszo-jezdny.

**§75.** Na terenach oznaczonych symbolami przeznaczenia od 1KD-CPJ do 4KD-CPJ ustala się zakaz:

1) wprowadzania obiektów budowlanych nie związanych z przeznaczeniem terenu, umieszczania urządzeń liniowych, za wyjątkiem urządzeń pomocniczych oraz obiektów obsługi technicznej. Możliwość lokalizacji obiektów obsługi

technicznej i urządzeń pomocniczych wyłącznie w uzasadnionych przypadkach za zgodą zarządcy drogi. Istniejące w pasie drogowym obiekty budowlane i urządzenia, niezwiązane z gospodarką drogowa lub obsługą ruchu, które nie powodują zagrożenia i utrudnień ruchu drogowego i nie zakłócają wykonywania zadań zarządu drogi, mogą pozostać w dotychczasowym stanie, dopuszcza się ich remonty i przebudowę za zgodą zarządcy drogi;

2) tymczasowego zagospodarowania, urządzania i użytkowania terenów, zwłaszcza lokalizowania obiektów tymczasowych, za wyjątkiem okresowego do czasu zagospodarowania zgodnie z planem, wykorzystywania terenów do produkcji rolnej;

3) wycinania drzew, w miejsce drzew uschniętych i chorych lub kolidujących z budową drogi należy wykonać nowe nasadzenia.

Rozdział XXIX

**Przeznaczenie, zagospodarowanie i zabudowa terenów ulic wewnętrznych, oznaczonych symbolami od 1KDW do 3KDW**

**§76.** Ustala się dla terenów oznaczonych symbolem od 1KDW do 3KDW przeznaczenie:

1) podstawowe: ulica wewnętrzna;

2) uzupełniające: sieci infrastruktury technicznej.

**§77.** Ulice wewnętrzne należy lokalizować zgodnie z rysunkiem planu. Na terenach oznaczonych symbolami przeznaczenia od 1KDW do 3KDW ustala się zakaz wprowadzania obiektów budowlanych nie związanych z przeznaczeniem terenu za wyjątkiem obiektów obsługi technicznej i urządzeń pomocniczych oraz zakaz tymczasowego zagospodarowania, urządzania i użytkowania terenów, zwłaszcza lokalizowania obiektów tymczasowych, za wyjątkiem okresowego do czasu zagospodarowania zgodnie z planem, wykorzystywania terenów do produkcji rolnej.

**§78.** Dla terenów oznaczonych symbolem przeznaczenia od 1KDW do 3KDW ustala się szerokość w liniach rozgraniczających zgodną z rysunkiem planu.

Rozdział XXX

**Przeznaczenie, zagospodarowanie i zabudowa terenu ciągu pieszego i infrastruktury technicznej, oznaczonego symbolem 1CP,IT**

**§79.** Ustala się dla terenu oznaczonego symbolem 1CP,IT przeznaczenie:

podstawowe: ciąg pieszy i sieci infrastruktury technicznej.

**§80.** Ciąg pieszy należy lokalizować zgodnie z rysunkiem planu. Ustala się zakaz wprowadzania obiektów budowlanych kolidujących z istniejącym rurociągiem melioracyjnym oraz zakaz tymczasowego zagospodarowania, urządzania i użytkowania terenów, zwłaszcza lokalizowania obiektów tymczasowych, za wyjątkiem okresowego do czasu zagospodarowania zgodnie z planem, wykorzystywania terenów do produkcji rolnej.

**§81.** Dla terenu oznaczonego symbolem przeznaczenia 1CP,IT ustala się szerokość w liniach rozgraniczających zgodną z rysunkiem planu.

Dział III

PRZEPISY PRZEJŚCIOWE I KOŃCOWE.

Rozdział XXXI

**Ustalenia końcowe**

**§82.** Uchwala się dla terenów objętych ustaleniami planu stawkę służącą naliczeniu jednorazowej opłaty z tytułu wzrostu wartości nieruchomości w wysokości 30%, za wyjątkiem gruntów będących własnością Gminy Miejskiej Koło, dla których ustala się stawkę 0%.

**§83.** Wykonanie uchwały powierza się Burmistrzowi Miasta Koła.

**§84.** Uchwała podlega opublikowaniu w Dzienniku Urzędowym Województwa Wielkopolskiego oraz publikacji na stronie internetowej Miasta Koła.

**§85.** Uchwała wchodzi w życie po upływie 30 dni od daty ogłoszenia w Dzienniku Urzędowym Województwa Wielkopolskiego.

Przewodniczący
Rady Miejskiej w Kole
*(-) Robert Cesarz*


OZNACZENIA
GRANICE OBSZARU OBJĘTEGO PLANEM
LINIE WYSTAWIANIA ZABUDOWY
NIEPRZEKRACZALNE LINIE ZABUDOWY
TERENY ZABUDOWY JEDNORODZINNEJ
TERENY ZABUDOWY MIESZKANIOWEJ JEDNORODZINNEJ Z DOPUSZCZONEM USŁUG
TERENY ZABUDOWY MIESZKANIOWEJ JEDNORODZINNEJ I USŁUG
TERENY ZABUDOWY MIESZKANIOWEJ WIELORODZINNEJ
TERENY USŁUG Z DOPUSZCZONEM ZABUDOWY MIESZKANIOWEJ JEDNORODZINNEJ
TERENY SPORTU I REKREACJI
TERENY OBIEKTÓW PRODUKCYJNYCH, SKŁADÓW I MAGAZYNÓW I ZABUDOWY USŁUGOWEJ
TERENY ZIELENI W ZAGOSPODARSTWACH ROLNYCH, HODOWLANYCH I DOROZNICZYCH I ZABUDOWY MIESZANIONEJ JEDNORODZINNEJ I ZABUDOWY USŁUGOWEJ
TERENY INFRASTRUKTURY TECHNICZNEJ - ELEKTROENERGETYKA
TERENY WÓD POWIERZCHNIOWYCH - ROWY
LASY
TERENY ROLNICZE I ZIELENI ROLNICZYNEJ
TERENY INFRASTRUKTURY TECHNICZNEJ
TERENY INFRASTRUKTURY TECHNICZNEJ - TELEKOMUNIKACJA
DROGA PUBLICZNA - DROGA GŁÓWNA RUCHU PRZYSPIESZONEGO
DROGA PUBLICZNA - DROGA GŁÓWNA
DROGA PUBLICZNA - DROGA LOKALNA
DROGA PUBLICZNA - DROGA DOJAZDOWA
DROGA PUBLICZNA - CIĄG PIESZO-JEZDNY
DROGA WEWNĘTRZNA
TEREN CIĄGÓW PIESZYCH I INFRASTRUKTURY TECHNICZNEJ
ELEMENTY INFORMACYJNE
GRANICA OBSZARU NATURA 2000
GRANICA OBSZARU BEZPOŚREDNIEGO ZAGROŻENIA POWODZIĄ (STYCZNA W SZERNYM RUNICE Z GRANICĄ MIASTA I GRANICĄ OPRACOWANIA
PAS TECHNOLOGICZNY WZDŁUŻ LINII ELECTROENERGETYCZNEJ 5/SEDNIEGO NAPIĘCIA
PAS TECHNOLOGICZNY ESTNIEJĄCEJ KANALIZACJI DESZCZOWEJ
PAS TECHNOLOGICZNY RURCIĄGÓW WELOWACYJNYCH
GRANICA MIASTA
PROPONOWANE PODZIAŁY GEODEZYJNE
PROPONOWANE POŁĄCZENIE BRUTTKU NA DZIAŁCE
PRZEWODNICZĄCY RADY MIEJSKIEJ
ZAŁĄCZNIK NR 1 DO UCHWAŁY NR XXIV/171/2008 RADY MIEJSKIEJ W KOLE Z DNIA 23.04.2008r.

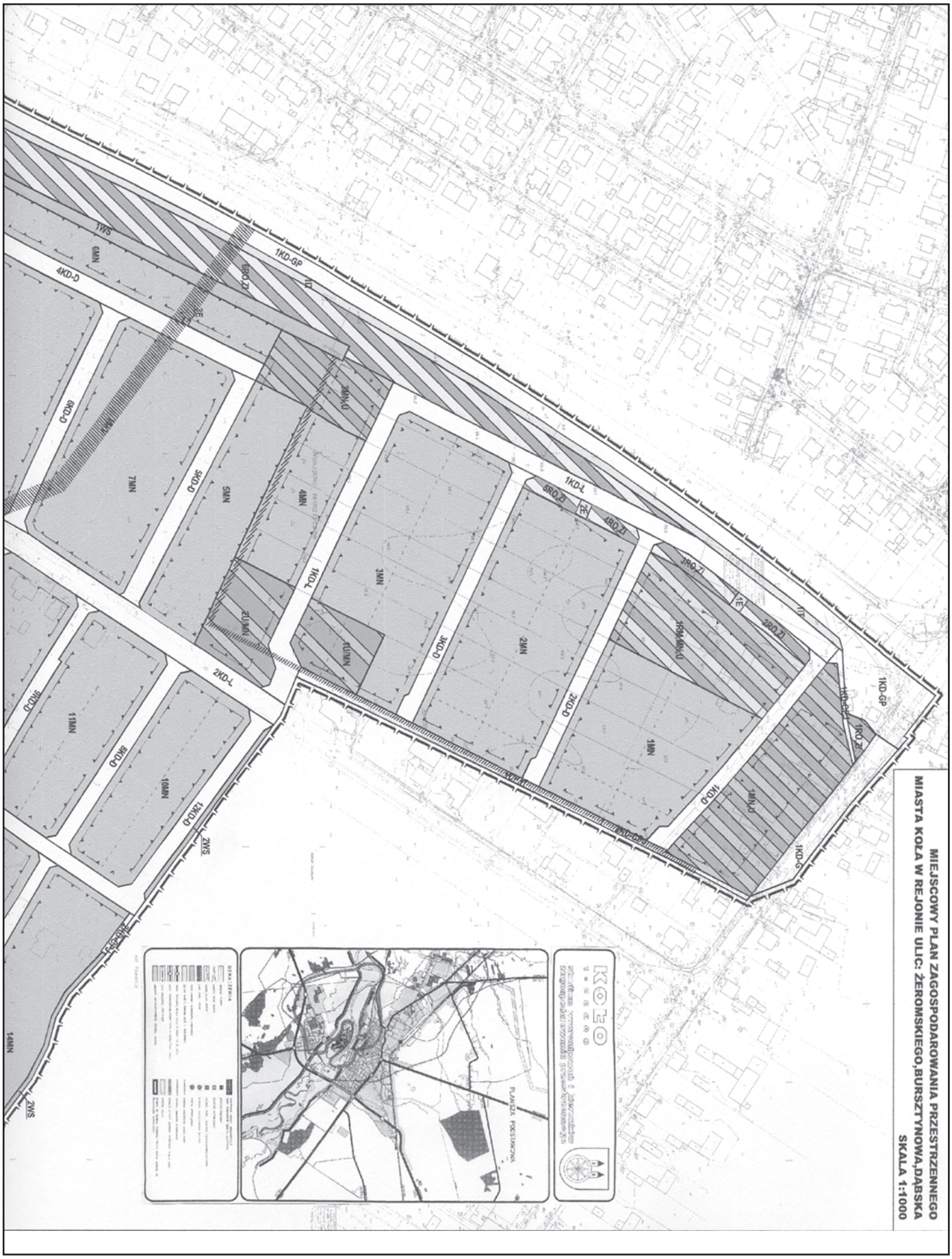
MIEJSCOWY PLAN ZAGOSPODAROWANIA PRZESTRZENNEGO
MIASTA KOŁA W REJONIE ULIC: ŻEROMSKIEGO, BURSZTYNOWA, DĄBSKA
SKALA 1:1000
1KD-GP
1KD-G
1KD-L
1KD-D
2KD-L
2KD-D
3KD-D
4KD-D
5KD-D
6KD-D
7KD-D
8KD-D
9KD-D
10KD-D
11KD-D
12KD-D
1MN
2MN
3MN
4MN
5MN
6MN
7MN
8MN
9MN
10MN
11MN
12MN
13MN
14MN
1RO-ZI
2RO-ZI
3RO-ZI
4RO-ZI
5RO-ZI
6RO-ZI
1WS
2WS
3E
1E
2E
1U/MN
2U/MN
3U/MN
4U/MN
5U/MN
6U/MN
KOŁO
PLAN SZA PODSTAWOWA

Załącznik nr 2
do uchwały Nr XXIV/171/2008
Rady Miejskiej w Kole
z dnia 23 kwietnia 2008 r.

ROZSTRZYGNIĘCIE O SPOSOBIE ROZPATRZENIA UWAG
DO PROJEKTU PLANU - LISTA NIEUWZGLĘDNIONYCH UWAG

1. Nie uwzględnia się w części uwagi Janusza Krygiera

Pan Janusza Krygier po ogłoszeniu i obwieszczeniu o przystąpieniu do sporządzenia miejscowego planu zagospodarowania przestrzennego dla obszaru obejmującego jego nieruchomości nie skorzystał z przysługującego mu prawa i nie złożył wniosku, który wskazał by jego przyszłe zamiary inwestycyjne lub planowany sposób wykorzystania nieruchomości. Dla jego nieruchomości składającej się z wielu działek projekt planu przewidział przeznaczenie terenów pod zabudowę mieszkaniową jednorodzinną MN wraz z drogami dojazdowymi KD-D, oraz pod zabudowę mieszkaniową z dopuszczeniem usług 1MN/U, także niewielką część działki o nr ewid. 30 pod poszerzenie drogi klasy lokalnej.

W terminie wnoszenia uwag po wyłożeniu planu do publicznego wglądu pan Janusza Krygier wniósł o zmianę przeznaczenia jego działki o nr ewid. 10/3, przeznaczonej w projekcie planu pod zabudowę mieszkaniową jednorodzinną - 21MN, na przeznaczoną pod zabudowę mieszkaniową jednorodzinną z dopuszczeniem usług 1MN/U, oraz o korektę przeznaczenia części jego działki o nr ewid. 30 z drogi lokalnej na teren 1MN/U, wraz z korektą linii zabudowy uwzględniającą istniejące na działce budynki.

Wniosek uwzględnia się w zakresie zmiany przeznaczenia działki o nr ewid. 10/3 pod zabudowę mieszkaniową jednorodzinną z dopuszczeniem usług.

Dokonuje się także korekty ustalenia przeznaczenie działki o nr ewid. 30 na znacznej długości działki, oraz korekty całej linii zabudowy. Nie ma przeszkód prawnych dla uwzględnienia wniosku w tym zakresie, droga lokalna asfaltowa jest na tym odcinku zrealizowana i ma wystarczającą szerokość w liniach rozgraniczenia wynoszącą 16 m (wymagana minimalna szerokość ulicy lokalnej w liniach rozgraniczających – 12 m). Także istniejące budynki położone są w odległości większej niż 6 m od ulicy miejskiej, stąd można ustalić nieprzekraczalną linię zabudowy uwzględniającą te budynki.

Wniosku nie uwzględnia się w części. Pozostawia się w planie niezbędne narożne ścięcie na skrzyżowaniu ulic lokalnych. Zgodnie z §7 ust. 4 rozporządzenia Ministra Transportu i Gospodarki Morskiej z dnia 2 marca 1999 r. w sprawie warunków technicznych, jakim powinny odpowiadać drogi publiczne i ich usytuowanie (Dz.U. Nr 43 poz. 430 z 1999 r.) na skrzyżowaniu ulicy klasy L powinny być stosowane narożne ścięcia linii rozgraniczających nie mniejsze niż 5 m x 5 m. W miejscu projektowanego ścięcia na skrzyżowaniu istnieje tylko ogrodzenie. Ogrodzenie to nie jest nowe, a teren za ogrodzeniem nie jest zagospodarowany. Do czasu, kiedy nie będzie potrzeby przebudowy i rozbudowy drogi teren można użytkować zgodnie z dotychczasowym przeznaczeniem. Aktualnie zarządca drogi nie planuje jej przebudowy i rozbudowy, nie zgłaszał wniosków do planu. Miejscowy plan zagospodarowania przestrzennego musi być jednak sporządzany w oparciu o obowiązujące przepisy prawa i musi przewidywać docelowo uzyskanie parametrów drogi z nimi zgodnych.

Rada Miejska w Kole wykonuje swoje obowiązki w oparciu o przepisy prawa. Ustawa o planowaniu i zagospodarowaniu przestrzennym daje gminie władztwo planistyczne, którego w jakikolwiek sposób gmina nie nadużywa. Zgodnie z artykułem 36 ustawy o planowaniu i zagospodarowaniu przestrzennym jeżeli w związku z uchwaleniem planu miejscowego korzystanie z nieruchomości lub jej części w dotychczasowy sposób lub w sposób zgodny z dotychczasowym przeznaczeniem stało się niemożliwe bądź istotnie ograniczone, właściciel może żądać od gminy odszkodowania za poniesioną rzeczywistą szkodę albo wykupienia nieruchomości lub jej części. Ustawa ustala tryb postępowania w przypadku konieczności ograniczenia prawa własności przez plan miejscowy, czym jednoznacznie stwierdza, że jest on dopuszczalny, tym samym jest możliwe ewentualne zmniejszenie wartości nieruchomości, czy ograniczenie w możliwości korzystania z nieruchomości.

2. Nie uwzględnia się w części uwag Marii Klukaczyńskiej i Anny Kulesza.

Panie Maria Klukaczyńska i Anna Kulesza po ogłoszeniu i obwieszczeniu o przystąpieniu do sporządzenia miejscowego planu zagospodarowania przestrzennego nie skorzystały z przysługującego im prawa i nie złożyły wniosku, który wskazał by ich przyszłe zamiary inwestycyjne lub planowany sposób wykorzystania nieruchomości. W terminie wnoszenia uwag po wyłożeniu planu do publicznego wglądu wniosły znaczną liczbę uwag wraz z własnym odręcznym szkicem - propozycją graficzną fragmentu planu. Nie zgadzają się na lokalizację drogi lokalnej 1KD-L na działce 17/1, proponują jej lokalizację na działkach miejskich, drogi 2KD-D oraz 3KD-D proponują zakończyć placami do zawracania na wysokości 2/3 działki 17/1. Wnoszą o większą ilość działek pod budownictwo jednorodzinne i ich inny podział a także aby część terenu przeznaczonego pod zabudowę mieszkaniową jednorodzinną przeznaczyć pod zabudowę usługową z możliwością zabudowy mieszkaniowej jednorodzinnej. Wnoszą o zmianę przeznaczenie działki o nr ewid. 12 na działkę mieszkaniową - jednorodzinno – usługową - nie zgadzają się na przecięcie działki drogą.

Większość uwag uwzględniono, zmieniono układ komunikacyjny lokalizując drogę lokalną na działkach miejskich, co stwarza składającym uwagi możliwość powiększenia terenu przeznaczonego pod zabudowę. Zmieniono część terenu z przeznaczonego wyłącznie pod zabudowę jednorodzinną na teren usług z dopuszczeniem zabudowy mieszkaniowej jednorodzinnej, zlikwidowano ciąg pieszo-jezdny przecinający działkę o nr ewid. 12 - zmieniono przeznaczenie tej działki, ale projektując na jej narożniku niezbędne ścięcie na skrzyżowaniu dróg.

Uwag nie uwzględniono ściśle w zgodzie z dostarczonym odręcznym szkicem. Nie uwzględniono poszerzenia terenów zabudowy mieszkaniowej jednorodzinnej na istniejący rurociąg melioracyjny. Teren pasa technologicznego rurociągu o szerokości 3 m jest niezbędny dla jego eksploatacji, jest zgodnie z dokonanymi uzgodnieniami wyłączony z możliwości zabudowy. Nie można na nim lokalizować ogrodzenia działki ani innych obiektów budowlanych. Powinien pozostać dostępny dla eksploatujących go służb. Teren ten został wydzielony pod infrastrukturę techniczną i połączony z istniejącą wąską drogą, która będzie pełniła funkcję ciągu pieszego. Ulice 2KD-D i 3KD-D nie zakończono we wskazany sposób. Sposób ten uznano za niepoprawny, narzucający pieszym zdążającym do centrum osiedla, do sklepu, usług, czy autobusu, konieczność poruszania się dłuższymi drogami (– jak samochodem – najpierw cofnięcia się do drogi lokalnej, dopiero nią powrót do centrum osiedla), oraz uniemożliwiający prawidłową budowę sieci infrastruktury technicznej przyszłego osiedla prowadzoną przez tereny publiczne. W proponowanym na szkicu układzie przez części działek musiały by przechodzić publiczne sieci infrastruktury, co uniemożliwia ich zabudowę w tym miejscu, stwarza konieczność obciążania działek służebnością na rzecz właściciela sieci i w razie awarii sieci może powodować dodatkowe utrudnienia. Tak ukształtowane działki byłyby polem konfliktów i miały by niższą wartość niż trochę mniejsze działki ale nie obciążone problemami związanymi z budową i eksploatacją sieci infrastruktury technicznej. Konieczność zapewnienia wszystkim nowym terenom inwestycyjnym – wszystkim działkom, właściwej obsługi komunikacyjnej spowodowało konieczność projektowania ulic dojazdowych o szerokości 10m, oraz ulic lokalnych o szerokości 12 m - o szerokości wymaganej w §7 ust. 1 rozporządzenia Ministra Transportu i Gospodarki Morskiej z dnia 2 marca 1999 r. w sprawie warunków technicznych, jakim powinny odpowiadać drogi publiczne i ich usytuowanie (Dz.U. Nr 43 poz. 430 z 1999 r.). Konieczność zachowania właściwych promieni skrętu ulic i prawidłowego kształtowania skrzyżowań uzasadnia rozwiązania odmienne w szczegółach od zaproponowanego w szkicu przez składające uwagi Panie Marię Klukaczyńską i Annę Kuleszę.

Rada Miejska w Kole wykonuje swoje obowiązki w oparciu o przepisy prawa. Ustawa o planowaniu i zagospodarowaniu przestrzennym daje gminie władztwo planistyczne, którego w jakikolwiek sposób gmina nie nadużywa. Zgodnie z artykułem 36 ustawy o planowaniu i zagospodarowaniu przestrzennym jeżeli w związku z uchwaleniem planu miejscowego korzystanie z nieruchomości lub jej części w dotychczasowy sposób lub w sposób zgodny z dotychczasowym przeznaczeniem stało się niemożliwe bądź istotnie ograniczone, właściciel może żądać od gminy odszkodowania za poniesioną rzeczywistą szkodę albo wykupienia nieruchomości lub jej części. Ustawa ustala tryb postępowania w przypadku konieczności ograniczenia prawa własności przez plan miejscowy, czym jednoznacznie stwierdza, że jest on dopuszczalny, tym samym jest możliwe ewentualne zmniejszenie wartości nieruchomości, czy ograniczenie w możliwości korzystania z nieruchomości. Jednak uchwalenie miejscowego planu zagospodarowania przestrzennego dla nieruchomości pani M. Klukaczyńskiej i pani A. Kuleszy znacząco zwiększa wartość ich nieruchomości. Dotąd były to tereny rolne o słabych glebach, bez możliwości zabudowy. Po wejściu w życie planu miejscowego Panie Maria Klukaczyńska i Anna Kulesza będą mogły wydzielić i sprzedać wiele działek pod zabudowę mieszkaniową jednorodzinną i usługi. Także tereny potrzebne dla budowy dróg i infrastruktury technicznej są kupowane przez gminę. Dla nowych terenów inwestycyjnych, gmina wybuduje niezbędne dla funkcjonowania nowego osiedla mieszkaniowego drogi, wodociągi, kanalizację.

Załącznik nr 3
do uchwały Nr XXIV/171/2008
Rady Miejskiej w Kole
z dnia 23 kwietnia 2008 r.

## ROZSTRZYGNIĘCIE O SPOSOBIE REALIZACJI ZAPISANYCH W PLANIE INWESTYCJI Z ZAKRESU INFRASTRUKTURY TECHNICZNEJ, KTÓRE NALEŻĄ DO ZADAŃ WŁASNYCH GMINY ORAZ ZASAD ICH FINANSOWANIA

1. Inwestycjami z zakresu infrastruktury technicznej, zapisanymi w miejscowym planie zagospodarowania przestrzennego, które należą do zadań własnych gminy będzie realizacja:

- miejskich dróg publicznych z kanalizacją deszczową
- wodociągów
- kanalizacji sanitarnej

2. Inwestycje wymienione w pkt 1 będą realizowane równolegle z realizacją zabudowy na poszczególnych terenach.

3. Finansowanie inwestycji wymienionych w pkt 1 podlega zasadom ustawy z dnia 26 listopada 1998 r. o finansach publicznych (Dz.U. z 2003 r. Nr 15 poz. 148 ze zm.), przy czym:

a) uchwała Rady Miejskiej określi wieloletni program inwestycyjny w zakresie budowy i przebudowy dróg, wodociągów, kanalizacji sanitarnej,

b) załącznik do uchwały budżetowej gminy określa limity wydatków na wieloletnie programy inwestycyjne w roku budżetowym oraz dwóch kolejnych latach,

c) kolejne uchwały budżetowe gminy określają nakłady na uruchomiony program w wysokości umożliwiającej jego terminowe zakończenie,

d) zmiana kwot wydatków na realizację programu następuje w drodze uchwały Rady Miasta zmieniającej zakres programu lub wstrzymującej jego wykonywanie,

e) zlecenie zadania następuje na zasadzie wyboru najkorzystniejszej oferty w trybie obowiązujących przepisów prawa,

f) realizacja zadań następuje w terminach określonych harmonogramem wydatków budżetu gminy.

# 1867

## UCHWAŁA Nr XXIV/172/2008 RADY MIEJSKIEJ w KOLE

z dnia 23 kwietnia 2008 r.

**w sprawie miejscowego planu zagospodarowania przestrzennego miasta Koła w rejonie ulic: Toruńska, Towarowa, Składowa, Kolejowa**

Na podstawie art. 18 ust. 2 pkt 5, art. 40 ust. 1, art. 41 ust 1 ustawy z dnia 8 marca 1990 roku o samorządzie gminnym (tekst jednolity Dz.U. z 2001 roku Nr 142, poz. 1591 z późn. zmianami), art. 14 ust. 8, art. 20 ust. 1 ustawy z dnia 27 marca 2003 roku o planowaniu i zagospodarowaniu przestrzennym (Dz.U. z 2003 roku Nr 80, poz. 717 z późn. zmianami) w związku uchwałą Nr XII/65/2007 Rady Miejskiej w Kole z dnia 26 czerwca 2007 r. w sprawie przystąpienia do sporządzenia miejscowego planu zagospodarowania przestrzennego miasta Koła w rejonie ulic: Toruńska, Towarowa, Składowa, Kolejowa, Rada Miejska w Kole uchwala, co następuje:

### Dział I

### USTALENIA OGÓLNE

### Rozdział I

### Zakres obowiązywania planu

**§1.** 1. Stwierdza się zgodność ustaleń projektu miejscowego planu zagospodarowania przestrzennego miasta Koła w rejonie ulic: Toruńska, Towarowa, Składowa, Kolejowa, z ustaleniami Studium Uwarunkowań i Kierunków Zagospodarowania Przestrzennego Miasta Koła uchwalonego uchwałą nr XVI/100/99 Rady Miejskiej w Kole z dnia 22 grudnia 1999 r.

2. Uchwala się miejscowy plan zagospodarowania przestrzennego miasta Koła w rejonie ulic: Toruńska, Towarowa, Składowa, Kolejowa, zwany dalej planem.

**§2.** Załącznikami do planu są:

1) rysunek planu w skali 1:1.000, stanowiący załącznik nr 1;

2) rozstrzygnięcie o sposobie rozpatrzenia uwag do projektu planu, stanowiące załącznik nr 2;

3) rozstrzygnięcie o sposobie realizacji zapisanych w planie inwestycji z zakresu infrastruktury technicznej, które należą do zadań własnych gminy, oraz zasadach ich finansowania, zgodnie z przepisami o finansach publicznych, stanowiące załącznik nr 3.

**§3.** 1. Następujące oznaczenia graficzne na rysunku planu są ustaleniami planu:

1) granice obszaru objętego planem;

2) symbole terenów;

3) linie rozgraniczające tereny o różnym przeznaczeniu i różnych zasadach zagospodarowania;

4) nieprzekraczalne linie zabudowy;

5) obowiązujące linie zabudowy.

2. Następujące oznaczenia graficzne na rysunku planu wskazują stan prawny wynikający z innych przepisów:

1) granica terenu ochrony pośredniej zewnętrznej dla komunalnego ujęcia wody;

2) granica głównego zbiornika wód podziemnych nr 151;

3) obiekty objęte ochroną konserwatorską, znajdujące się w ewidencji zabytków;

4) granica administracyjna miasta;

5) granica terenów zamkniętych wyłączonych z obszaru planu.

3. Oznaczenia graficzne na rysunku planu wskazujące stan prawny wynikający z innych przepisów należy aktualizować zgodnie ze stanem faktycznym bez wprowadzania zmian w planie.

4. Liniowe oznaczenia graficzne wyznaczające granice stref i obszarów biegnące na rysunku planu wzdłuż linii podziałów geodezyjnych lub linii rozgraniczających należy traktować jako oznaczenia biegnące po tych liniach.

**§4.** Ilekroć w przepisach niniejszej uchwały jest mowa o:

1) budowli służącej reklamie - należy przez to rozumieć wolnostojący trwale związany z gruntem obiekt reklamowy, który nie jest budynkiem w rozumieniu ustawy Prawo budowlane;

2) urządzeniu służącym reklamie – należy przez to rozumieć obiekt nie związany na trwale z gruntem, służący reklamie;

3) froncie działki - należy przez to rozumieć tą granicę działki budowlanej, która przylega do drogi, z której następuje wjazd i wejście na działkę;

4) kalenicy dachu – należy przez to rozumieć najwyższą i najdłuższą, poziomą krawędź załamania połaci dachu stromego;

5) nieprzekraczalnej linii zabudowy - należy przez to rozumieć linię wyznaczoną na rysunku planu, przed którą nie wolno wprowadzać nowej zabudowy;

6) obowiązującej linii zabudowy - należy przez to rozumieć linię wyznaczoną na rysunku planu, na której należy zlokalizować frontową elewację budynku z zachowaniem styczności minimum w 70% linii elewacji frontowej;

7) obiekcie obsługi technicznej - należy przez to rozumieć podziemną infrastrukturę techniczną, która w szczególności służy odprowadzaniu ścieków, dostarczaniu wody, ciepła, energii elektrycznej, gazu, podziemną infrastrukturę teletechniczną a także stacje transformatorowe, obiekty przepompowni ścieków, urządzenia melioracji, zorganizowane miejsca zbiórki segregowanych odpadów komunalnych;

8) przeznaczeniu podstawowym, dominującym - należy przez to rozumieć dominujący (główny) sposób zagospodarowania terenu;

9) przeznaczeniu dopuszczalnym, uzupełniającym - należy przez to rozumieć możliwy sposób zagospodarowania terenu po spełnieniu wymagań określonych w planie, stanowiący uzupełnienie lub wzbogacenie przeznaczenia podstawowego;

10) numer i symbol przeznaczenia - należy przez to rozumieć oznaczenie poszczególnych terenów, określające ich przeznaczenie podstawowe lub przeznaczenie podstawowe i uzupełniające;

11) powierzchni terenu biologicznie czynnej – należy przez to rozumieć powierzchnię terenu biologicznie czynną w rozumieniu rozporządzenia Ministra Infrastruktury w sprawie warunków technicznych, jakim powinny odpowiadać budynki i ich usytuowanie;

12) terenie – należy przez to rozumieć obszar, wyznaczony liniami rozgraniczającymi oraz określony numerem i symbolem;

13) urządzeniu pomocniczym - należy przez to rozumieć wyposażenie techniczne dróg, miejsca parkingowe, a także oznakowanie służące organizacji ruchu drogowego, ekrany akustyczne, urządzenia ochrony przeciwpożarowej i obrony cywilnej, urządzenia służące informacji o terenie, a także wiaty przystankowe, kioski uliczne oraz ogólnodostępne stacje telefoniczne;

14) usługach nieuciążliwych, produkcji nieuciążliwej - należy przez to rozumieć usługi i działalność produkcyjną, które nie należą do przedsięwzięć mogących znacząco oddziaływać na środowisko w rozumieniu ustawy Prawo ochrony środowiska, nie powodują ponadnormatywnego hałasu, wibracji, promieniowania, zanieczyszczenia powietrza i gleb wód powierzchniowych i podziemnych, ustalonych przepisami szczególnymi dla określonego dominującego przeznaczenia terenu;

15) usługach uciążliwych, produkcji uciążliwej - należy przez to rozumieć usługi i działalność produkcyjną zaliczane do przedsięwzięć mogących znacząco oddziaływać na środowisko w rozumieniu ustawy Prawo ochrony środowiska;

16) odpadach niebezpiecznych – należy przez to rozumieć odpady, które ze względu na swoje pochodzenie, skład chemiczny, biologiczny, inne właściwości i okoliczności, stanowią zagrożenie dla życia lub zdrowia ludzi albo dla środowiska, za wyjątkiem odpadów wytwarzanych w gospodarstwach domowych, służbie zdrowia oraz weterynarii;

17) wskaźniku intensywności zabudowy - należy przez to rozumieć stosunek powierzchni całkowitej wszystkich kondygnacji nadziemnych budynków zlokalizowanych na danej działce budowlanej do powierzchni całkowitej tej działki.

## Rozdział II

## Ustalenia ogólne dotyczące przeznaczenia, zasad użytkowania, zagospodarowania i zabudowy obszaru objętego ustaleniami planu

**§5.** Dla obszaru objętego niniejszą uchwałą, ustala się następujące przeznaczenia poszczególnych terenów, przyporządkowując im wskazane obok symbole przeznaczenia:

1) MN/U - tereny zabudowy mieszkaniowej jednorodzinnej z dopuszczeniem usług;

2) U - tereny usług;

3) MN,U – tereny zabudowy mieszkaniowej jednorodzinnej i usług;

4) MW – tereny zabudowy mieszkaniowej wielorodzinnej;

5) MW,U – tereny zabudowy mieszkaniowej wielorodzinnej i usług;

6) U/MN – tereny usług i rzemiosła z dopuszczeniem zabudowy mieszkaniowej jednorodzinnej;

7) US - tereny sportu i rekreacji;

8) P,U - tereny obiektów produkcyjnych, składów i magazynów i zabudowy usługowej;

9) MN,P,U – tereny zabudowy mieszkaniowej jednorodzinnej i obiektów produkcyjnych, składów, magazynów i zabudowy usługowej;

10) K-G - tereny garaży i parkingów;

11) K-P – tereny parkingów;

12) E - tereny infrastruktury technicznej – elektroenergetyka;

13) WS – tereny wód powierzchniowych - rowy;

14) ZP - tereny zieleni urządzonej;

15) KD-Z - droga publiczna - ulica zbiorcza;

16) KD-L - droga publiczna - ulica lokalna;

17) KD-D – droga publiczna –ulica dojazdowa;

18) KDW – droga wewnętrzna.

**§6.** 1. Plan wskazuje granicę zamkniętych terenów kolejowych w rozumieniu przepisów odrębnych, które wyłącza się z obszaru opracowania planu, tereny te oznaczono symbolem KK.

2. Zasady zagospodarowania na tych terenach określają odpowiednie przepisy odrębne dotyczące terenów zamkniętych.

**§7.** Tereny wymienione w §5 pkt 15-17 stanowią podstawową sieć publicznej komunikacji drogowej, którą należy realizować zgodnie z wyznaczonymi na rysunku planu liniami rozgraniczającymi.

**§8.** 1. Cele publiczne takie jak: obiekty obrony cywilnej, ratownictwa, bezpieczeństwa państwa, obiekty obsługi technicznej wymienione w §4 pkt 7, urządzenia pomocnicze wymienione w §4 pkt 13, urządzenia melioracji, place, zieleń, tereny komunikacji wewnętrznej jezdnej i pieszo-jezdnej, drogi rowerowe, ciągi komunikacji pieszej, można realizować na każdym terenie w sposób zgodny przepisami szczególnymi i zasadami współżycia społecznego.

2. Dopuszcza się na całym obszarze objętym planem lokalizację zadań dla realizacji celów publicznych wyłącznie w ramach funkcji i zasad zagospodarowania terenu, określonych niniejszym planem. Na terenie, gdzie wystąpi zapotrzebowanie w zakresie zasilania w energię elektryczną, dopuszcza się budowę stacji transformatorowych i sieci zasilających średniego oraz niskiego napięcia na każdym terenie funkcjonalnym.

3. Na całym obszarze planu nie przewiduje się lokalizacji wielkopowierzchniowych obiektów handlowych.

**§9.** Zagospodarowanie i zabudowę należy wykonywać w sposób zapewniający prawidłową eksploatację obiektów zaliczanych do celów publicznych, zwłaszcza: obiektów obsługi technicznej, urządzeń melioracyjnych oraz obiektów obrony cywilnej, ratownictwa i bezpieczeństwa państwa.

**§10.** Plan wyznacza następujące tereny przeznaczone wyłącznie na cele publiczne:

1) ulice publiczne: KD-Z, KD-L, KD-D;

2) tereny sportu i rekreacji 1US;

3) tereny parkingów 1K-P;

4) tereny wód powierzchniowych – rowy WS.

## Rozdział III

## Ustalenia ogólne dla terenów i obiektów podlegających ochronie ze względu na wymagania przyrodnicze, ze względu na wymagania ochrony przeciwpowodziowej oraz zagrożeń związanych z osuwaniem się mas ziemnych

**§11.** 1. Obszar planu położony jest poza strefami podlegającymi ochronie przyrodniczej.

Ustala się następujące zasady kształtowania i ochrony zieleni publicznej i prywatnej oraz terenów biologicznie czynnych:

1) należy dążyć do zachowania istniejącego drzewostanu,

2) w celu odtworzenia wartości przyrodniczych i użytkowych na terenach wykazujących cechy degradacji spowodowanej nieprawidłowym użytkowaniem, należy prowadzić działania o charakterze rekultywacyjnym.

2. Obszary objęte planem, znajdują się na terenach nie zagrożonych osuwaniem się mas ziemnych i nie zagrożonych powodzią nie są terenami górniczymi, stąd w tym względzie nie ustala się wymagań.

## Rozdział IV

## Ustalenia ogólne dla terenów i obiektów ze względu na wymagania ochrony środowiska i zdrowia ludzi

**§12.** Cały obszar objęty planem znajduje się na terenie głównego zbiornika wód podziemnych nr 150 Pradolina Warszawsko-Berlińska. Znaczna część obszaru znajduje się na terenie obszaru głównego zbiornika wód podziemnych nr 151 Turek -Konin-Koło.

W celu ochrony tego terenu nakazuje się prowadzenie wszelkich inwestycji w sposób zapobiegający zanieczyszczeniu wód podziemnych, przestrzeganie zasad zagospodarowania określonych w przepisach odrębnych dotyczących ochrony wód podziemnych.

**§13.** Plan wskazuje teren ochrony pośredniej zewnętrznej strefy ochronnej dla komunalnego ujęcia wody podziemnej dla miasta Koła.

Nakazuje się stosowanie zakazów i nakazów wynikających z przepisów odrębnych dotyczących ochrony wód podziemnych w tym decyzji o utworzeniu tej strefy – decyzji Wojewody Wielkopolskiego znak OS.Ko-II-6811-2/01 z dnia 20.02.2001 r. lub nowych w tym względzie obowiązujących.

Na terenie ochrony pośredniej zewnętrznej dla komunalnego ujęcia wody zakazuje się lokalizowania usług uciążliwych.

**§14.** 1. Posiadający do działki budowlanej tytuł prawny, powinien przy wykonywaniu swego prawa powstrzymywać się od działań, które by zakłócały korzystanie z nieruchomości sąsiednich ponad przeciętną miarę, wynikającą ze społeczno-gospodarczego przeznaczenia nieruchomości i stosunków miejscowych.

2. Na terenach przeznaczonych pod zabudowę mieszkaniową wielorodzinną: 1MW, 2MW, 3MW, zabudowę mieszkaniową wielorodzinną i usług 1MW,U zabudowę mieszkaniową jednorodzinną z dopuszczeniem usług 1MN/U, 2MN/U, 3MN/U, na terenach zabudowy jednorodzinnej i usług 1MN,U 2MN,U 3MN,U oraz na terenach usług: 1U, 2U, 3U, 4U, 5U, 6U, 8U, 10U i terenach sportu i rekreacji 1US, 2US zakazuje się lokalizacji nowych usług uciążliwych i produkcji uciążliwej.

3. Na obszarze planu zakazuje się lokalizowania przedsięwzięć przekraczających dopuszczalne wielkości określone w przepisach odrębnych w szczególności dotyczące wytwarzania hałasu, wibracji, promieniowania oraz zanieczyszczenia powietrza, gleby, wód powierzchniowych i podziemnych.

4. Na obszarze planu zakazuje się lokalizacji elektrowni wiatrowych.

**§15.** Ustala się następujące warunki postępowania z odpadami:

1. wytwórcy odpadów zobowiązani są do ich selektywnej zbiórki, umożliwiającej późniejszy odzysk lub unieszkodliwienie, zgodnie z wymogami ochrony środowiska;
2. odpady komunalne winny być segregowane i zagospodarowane zgodnie z programem gospodarki odpadami;
3. odpady niebezpieczne, oleje odpadowe, zużyte baterie i akumulatory winny być gromadzone w hermetycznych pojemnikach i transportowane do miejsc odzysku lub unieszkodliwienia;
4. zakazuje się na terenie planu tworzenia składowisk odpadów i unieszkodliwiania odpadów;
5. w celu realizacji selektywnej zbiórki, każda działka budowlana powinna być wyposażona w oddzielne oznaczone pojemniki odpadów: wymieszanych, przeznaczonych na składowisko, surowców wtórnych oraz odpadów organicznych, przeznaczonych do kompostowania;
6. możliwe jest usytuowanie zbiorczych pojemników selektywnego gromadzenia odpadów, obsługujących kilka działek budowlanych, zlokalizowanych na terenach publicznych;
7. masy ziemne powstałe podczas realizacji inwestycji budowlanych należy zagospodarować w ramach własnej nieruchomości lub w miejscu wskazanym przez miasto lub w sposób zgodny z przepisami prawa.

**§16.** Ustala się szerokość pasa technologicznego linii energetycznych.

Ustala się strefę 3 m od rzutu poziomego skrajnego przewodu napowietrznych linii niskiego napięcia 0,4 kV.

Dla terenów znajdujących się w granicach podanych wielkości wydziela się pas technologiczny. Przy projektowaniu obiektów budowlanych należy zachować bezpieczne odległości oraz zachować wymagania norm oraz przepisów. Zagospodarowanie terenu i zabudowę w zbliżeniu do linii niskiego napięcia należy uzgadniać z właścicielem sieci. Ograniczenia w zagospodarowaniu terenu w granicach pasów technologicznych obowiązują do czasu istnienia linii energetycznych napowietrznych.

**§17.** Przy lokalizowaniu obiektów należy przestrzegać wyznaczonych na rysunku planu linii zabudowy ścisłych i nieprzekraczalnych.

## Rozdział V

## Ustalenia ogólne dla terenów i obiektów podlegających ochronie ze względu na wymagania ochrony zabytków i dóbr kultury współczesnej

**§18.** 1. Na obszarze objętym planem nie stwierdzono występowania zewidencjonowanych stanowisk archeologicznych, będących pod ochroną konserwatorską. W przypadku odkrycia w trakcie robót budowlanych przedmiotów co do których istnieje przypuszczenie, iż są one zabytkami, należy postępować zgodnie z przepisami szczególnymi.

2. Ochroną konserwatorską obejmuje się obiekt wieży ciśnień. Wszelkie planowane roboty budowlane, remont, rozbudowa, przebudowa lub rozbiórka i odbudowa obiektu wieży i innych budowli na działce wymagają uzgodnienia z Wielkopolskim Wojewódzkim Konserwatorem Zabytków – Delegatura w Koninie, lub z organem służby ochrony zabytków właściwym rejonowo zgodnie z aktualnym stanem prawnym.

## Rozdział VI

## Ogólne zasady modernizacji, rozbudowy i budowy oraz obsługi w zakresie infrastruktury technicznej oraz komunikacji

**§19.** Sieci infrastruktury technicznej realizowane jako sieci publiczne powinny być prowadzone przez tereny przeznaczone na cele publiczne, w szczególności przez tereny dróg publicznych. Dopuszcza się prowadzenie sieci infrastruktury technicznej przez inne tereny za zgodą ich właścicieli.

**§20.** Na terenach objętych planem ustala się następujące zasady obsługi w zakresie infrastruktury:

1) budowle i budynki muszą być podłączone do sieci elektroenergetycznej oraz posiadać przyłącza, umożliwiające pobór energii elektrycznej w stopniu wystarczającym dla obsługi funkcji i sposobu zagospodarowania działki;
2) zasilanie w energię elektryczną odbywać się będzie z istniejącej sieci elektroenergetycznej; na terenie, gdzie wystąpi zwiększone zapotrzebowanie w zakresie zasilania w energię elektryczną, a zasilanie z istniejącej sieci nie będzie możliwe, dopuszcza się budowę stacji transforma-

torowych i sieci zasilających średniego i niskiego napięcia odpowiednio do zbilansowanych potrzeb i zgodnie z warunkami wydanymi przez przedsiębiorstwo energetyczne;

3) sieć elektroenergetyczną należy realizować jako kablową;

4) dla usytuowania urządzeń elektroenergetycznych (w tym stacji transformatorowych) nie jest wymagane zachowanie obowiązujących i nieprzekraczalnych linii zabudowy;

5) sieć elektroenergetyczną kolidującą z planowanym zagospodarowaniem terenu należy zlikwidować: dokonać jej rozbiórki i wykonać nową, po nowej trasie;

6) ustala się zaopatrzenie w wodę z sieci wodociągowej;

7) ustala się obowiązek odprowadzenia ścieków do sieci kanalizacyjnej;

8) ulice powinny być wyposażone w kanalizację deszczową;

9) wszystkie zrzuty wód opadowych z nawierzchni utwardzonych parkingów o powierzchni większej niż 200 $m^2$ :

   a) jeśli woda jest odprowadzana do gruntu, muszą być wyposażone w urządzenia podczyszczające na wylotach,

   b) jeśli woda jest odprowadzana do kanalizacji deszczowej muszą być wykonane na zasadach uzgodnionych z zarządcą sieci kanalizacyjnej;

10) dopuszcza się do czasu realizacji sieci kanalizacyjnej, odprowadzanie ścieków do tymczasowych zbiorników bezodpływowych z wywozem ścieków do punktu zlewowego przy oczyszczalni;

11) wszystkie budynki mieszkalne powinny posiadać zbiorcze lub indywidualne źródła dostarczania ciepła w stopniu wystarczającym dla prawidłowego użytkowania zgodnego z funkcją;

12) preferowanymi czynnikami grzewczymi są: miejska sieć cieplna, gaz, olej, energia elektryczna lub inne odnawialne źródła energii;

13) planuje się rozbudowę gazociągu średniego ciśnienia wzdłuż ulic, gazociąg należy lokalizować w liniach rozgraniczających ulic lub w liniach rozgraniczających terenów położonych w bezpośrednim sąsiedztwie ulic, jeżeli zgodnie z przepisami szczególnymi nie ma możliwości zachowania właściwych odległości od jezdni oraz od innych sieci infrastruktury technicznej; szczegółowy przebieg gazociągu średniego ciśnienia zostanie ustalony w projekcie technicznym; na lokalizację gazociągu w pasach drogi powiatowej należy uzyskać zgodę zarządcy drogi.

**§21.** Na terenach objętym planem, ustala się następujące warunki zaspokojenia potrzeb parkingowych:

1. potrzeby parkingowe dla istniejących i projektowanych inwestycji należy realizować na nieruchomości własnej inwestora;

2. należy zapewnić minimalnie 1 miejsce parkingowe na 1 lokal mieszkalny;

3. dla funkcji usługowych należy zapewnić minimalnie 1 miejsce parkingowe na 30 $m^2$ powierzchni użytkowej obiektu usługowego;

4. dla funkcji przemysłowych, baz i składów powierzchnię parkingów należy każdorazowo wyznaczyć w zależności od potrzeb.

**§22.** 1. Jako podstawową, sieć komunikacji drogowej ustala się następujące tereny dróg publicznych, wyznaczone liniami rozgraniczającymi i oznaczone następującymi symbolami przeznaczenia:

- ulice zbiorcze:1KD-Z (ul. Towarowa), 2KD-Z (ul. Składowa), 3KD-Z (ul. Piaski – kontynuacja ulicy Blizna),

- ulice lokalne 1KD-L (ul. Dojazdowa), 2KD-L i 3KD-L (połączenie ul. Toruńskiej z ul. Dojazdową i z ul. Składową),

- ulice dojazdowe: 1KD-D, 2KD-D.

2. Jako uzupełniającą sieć komunikacji niepublicznej ustala się tereny dróg wewnętrznych, oznaczonych symbolami od 1KDW do 6KDW. Drogi wewnętrzne należy sytuować w liniach rozgraniczających zgodnie z rysunkiem planu.

3. Niepubliczne tereny komunikacji wewnętrznej jezdnej i pieszo-jezdnej, drogi rowerowe, ciągi komunikacji pieszej, można realizować na każdym terenie w sposób zgodny przepisami szczególnymi i zasadami współżycia społecznego.

## Rozdział VII

## Ogólne zasady i warunki scalania i podziału nieruchomości

**§23.** Dopuszcza się podziały i łączenie działek zgodnie z ustaleniami szczegółowymi dla terenów. Podział działek nie może powodować konieczności zapewnienia dostępu z drogi 3KD-Z. Nie ustala się obowiązku przeprowadzania scaleń w obszarze planu. Dopuszcza się nowe podziały pod kątem 90° w stosunku do pasa drogowego lub zgodnie z istniejącym kątem nachylenia sąsiednich granic do pasa drogowego. Dopuszcza się podział działek na poszerzenie sąsiednich nieruchomości. W wyniku takiego podziału i łączenia muszą powstać działki o parametrach zgodnych z ustaleniami planu.

Działki lub zespoły działek, których kształt, wielkość, struktura własnościowa, dostępność do dróg publicznych i infrastruktury, ukształtowanie i istniejące pokrycie szatą roślinną utrudnia ich wykorzystanie oraz zagospodarowanie zgodne z ustaleniami planu mogą być scalone i podzielone w oparciu o przepisy odrębne z zakresu gospodarki nieruchomościami.

## Rozdział VIII

## Ogólne zasady rozmieszczania reklam i budowli służących reklamie

**§24.** Budowle i urządzenia służące reklamie można lokalizować:

1) na terenach dróg publicznych poza miejscami zastrzeżonymi dla znaków drogowych, o gabarytach dopuszczonych przez zarządcę drogi i za zgodą zarządcy drogi;

2) na pozostałych terenach reklamy i urządzenia służące reklamie powinny nie przekraczać wysokością dopuszczalnych wysokości ustalonych dla budynków (urządzenia – lokalizowane zgodnie z §26 ust. 3 pkt 2 tylko w miejscach gdzie nie zakazuje się lokalizacji obiektów tymczasowych);

3) na każdym terenie, każda następna budowla służąca reklamie może być zlokalizowana w odległości nie mniejszej niż 100 m od poprzedniej.

Rozdział IX

**Ogólne warunki zagospodarowania terenu, kształtowania zabudowy i krajobrazu**

**§25.** 1. Na terenach objętych planem zakazuje się wykonywania od strony publicznej ogrodzeń terenów mieszkaniowych i usługowych z gotowych przęseł z prefabrykowanego betonu i żelbetu.

2. Ogrodzenie działek od strony ulic publicznych, placów i innych miejsc publicznych musi być wykonane o wysokości maksymalnej do 160 cm

**§26.** 1. Na terenach objętych planem o ile ustalenia szczegółowe Działu II nie nakazują inaczej, dla obiektów budowlanych obowiązuje:

1) dla zabudowy mieszkaniowej i budynków mieszkalno-usługowych oraz usługowych, także dla obiektów sportu i rekreacji o kubaturze $\leq$ 2.500 $m^3$ dachy pokryte dachówką, materiałem dachówkopodobnym lub blachą, strome, o kącie nachylenia od 30 do 45 stopni,

2) elewacje budynków mieszkalnych, mieszkalno-usługowych oraz usługowych o kubaturze $\leq$ 2.500 $m^3$ tynkowane w kolorach pastelowych lub z cegły, drewna albo kamienia;

3) dopuszcza się remonty, rozbudowę i przebudowę istniejących budynków z pozostawieniem istniejącego nachylenia połaci dachowych i z dostosowanymi do zastanych rozwiązań materiałami wykończeniowymi;

4) ustalenia dotyczące usytuowania kalenic głównych brył budynków określone w ustaleniach szczegółowych dla poszczególnych terenów nie dotyczą zabudowy gospodarczej i garażowej;

5) dopuszcza się inne usytuowanie kalenicy wyłącznie dla dostosowania się do charakteru najbliższego otoczenia, istniejącej na działce lub w bezpośrednim sąsiedztwie zabudowy lub dla działek o szerokości frontu mniejszej niż 22 m;

6) dopuszcza się inne kąty nachylenia dachów i rodzaj pokrycia dachowego wyłącznie dla dostosowania się do charakteru najbliższego otoczenia;

7) o ile ustalenia szczegółowe tego nie precyzują, geometria dachów pozostałych budynków dowolna.

2. Budynki należy lokalizować zgodnie z wyznaczonymi na rysunku planu obowiązującą lub nieprzekraczalną linią zabudowy. Budynki istniejące, które położone są przed linią zabudowy - na terenie przeznaczonym pod zabudowę, można remontować, przebudowywać. Budynki położone w całości lub części na terenie przeznaczonym pod drogi przeznaczone są docelowo do rozbiórki, można je remontować wyłącznie za zgodą zarządcy drogi. Budynki istniejące na terenach przeznaczonych pod zieleń parkową można użytkować zgodnie z ich dotychczasowym przeznaczeniem, dopuszcza się ich remonty lub przebudowę.

3. Dla całego obszaru planu ustala się obszar rehabilitacji istniejącej zabudowy i infrastruktury technicznej:

1) na działkach zabudowanych wszelkie działania inwestycyjne należy prowadzić w połączeniu z przekształceniem lub podnoszeniem jakości i standardu obiektów istniejących;

2) na terenach mieszkaniowych, mieszkaniowo-usługowych i usługowych: MW, MW,U MN/U, MN,U, U, U/MN, sportowo-rekreacyjnych US, terenach garaży i parkingów K-G, terenach zieleni ZP, terenach dróg lokalnych KD-L, dojazdowych KD-D i wewnętrznych KDW zakazuje się realizacji zabudowy tymczasowej i tymczasowego zagospodarowywania terenu innego niż tymczasowe wykorzystywanie terenu dla upraw rolniczych. Zakazuje się lokalizacji garaży z blachy i w technologiach noszących znamiona tymczasowości.

**§27.** Na nieruchomości gruntowej składającej się z kilku działek geodezyjnych obiekty budowlane można lokalizować w zbliżeniu do granic wewnętrznych nieruchomości. Przepisy warunków technicznych należy stosować dla wyznaczania odległości od granic zewnętrznych. W ustaleniach szczegółowych zawarto także możliwość lokalizowania obiektów bezpośrednio przy granicy lub w zbliżeniu do granicy dla wybranych zapisów planu.

**§28.** Brak innych szczegółowych ustaleń, zasad, wymagań, parametrów, wskaźników, gabarytów oznacza dowolność w tym względzie z koniecznością stosowania przepisów prawa powszechnie obowiązujących.

Dział II

USTALENIA SZCZEGÓŁOWE

Rozdział X

**Przeznaczenie, zagospodarowanie i zabudowa terenów zabudowy jednorodzinnej, z dopuszczeniem usług oznaczonych symbolami od 1 MN/U do 3 MN/U**

**§29.** Ustala się dla terenów oznaczonych symbolami od 1MN/U do 3MN/U:

przeznaczenie podstawowe: zabudowa mieszkaniowa jednorodzinna,

przeznaczenie dopuszczalne: usługi nieuciążliwe stanowiące do 50% powierzchni budynku mieszkalnego i do 50% działki budowlanej.

**§30.** Na terenach oznaczonych symbolem przeznaczenia od 1MN/U do 3MN/U obowiązuje zakaz lokalizowania działalności produkcyjnej, składowej, magazynowej oraz dystrybucji takich towarów jak: gaz, paliwa płynne i inne materiały niebezpieczne.

**§31.** Na terenach oznaczonych symbolem przeznaczenia od 1MN/U do 3MN/U ustala się następujące szczegółowe warunki, zasady i standardy kształtowania zabudowy oraz zagospodarowania terenu:

1) dla każdej działki budowlanej obowiązuje:

| | Rodzaj ustalenia | Wartość liczbowa ustalenia |
|---|---|---|
| A | B | C |
| 1 | Maksymalny wskaźnik intensywności zabudowy | 0.5 |
| 2 | Maksymalna wysokość zabudowy (m) - do kalenicy | 9,5 |
| 3 | Maksymalna ilość kondygnacji nadziemnych zabudowy | 3 |
| 4 | Minimalna powierzchnia biologicznie czynna (% powierzchni działki) | 40 |
| 5 | Powierzchnia nowo wydzielanej działki ($m^2$) | od 700 do 2000 |
| 6 | Maksymalna powierzchnia zabudowana (% powierzchni działki) | 40 |
| 7 | Minimalna szerokość frontu nowo wydzielanej działki (m) | 20 |
| 8 | Układ kalenicy dachu obiektu w relacji do linii zabudowy budynków mieszkaniowych | równoległy |
| 9 | Ilość kondygnacji budynków gospodarczych i garażowych | 1 |

2) na jednej działce budowlanej można zrealizować jeden budynek mieszkalny, lub mieszkalno-usługowy, lub jeden budynek mieszkalny i jeden usługowy, oraz jeden budynek garażowy i jeden gospodarczy;

3) powierzchnia zabudowy obiektów gospodarczych i garażowych łącznie nie może być większa niż 50% powierzchni zabudowy budynku mieszkalnego lub mieszkalno usługowego;

4) kubatura zabudowy obiektów gospodarczych i garażowych łącznie nie może być większa niż 50% kubatury zabudowy budynku mieszkalnego lub mieszkalno-usługowego;

5) główne połacie dachu na jednym obiekcie budowlanym muszą mieć jednakowy spadek.

## Rozdział XI

## Przeznaczenie, zagospodarowanie i zabudowa terenów zabudowy usługowej, oznaczonych symbolami od 1 U do 11U

**§32.** Ustala się dla terenów oznaczonych symbolami od 1 U do 11U:

przeznaczenie podstawowe:

- dla terenów od 1U do 4U oraz od 6U do 11U –zabudowa usługowa,
- dla terenu 5U zabudowa usługowa i garażowa,

przeznaczenie dopuszczalne:

dla wszystkich terenów oznaczonych symbolem U mieszkanie dla właściciela lub mieszkanie służbowe.

**§33.** Na terenach oznaczonych symbolami przeznaczenia od 1 U do 11U obowiązuje zakaz lokalizowania nowej działalności produkcyjnej (poza warsztatami szkolnymi).

**§34.** Na terenach oznaczonych symbolami przeznaczenia od 1 U do 11U:

ustala się następujące ogólne warunki, zasady i standardy kształtowania zabudowy oraz zagospodarowania terenu:

1) dopuszcza się remonty, przebudowę, rozbudowę istniejących budynków usługowych o parametrach innych niż wymogi stawiane obiektom nowym;

2) dopuszcza się przebudowę, rozbudowę, remonty istniejących obiektów istniejących na terenie o przeznaczeniu innym niż usługowe z zachowaniem obowiązujących parametrów oraz z zachowaniem przepisów ogólnych Działu I.

**§35.** Dla wybranych terenów usługowych ustala się ustalenia szczegółowe.

1. Na terenie oznaczonym symbolem 1U ustala się:

1) Zakazuje się nadbudowy i rozbudowy wieży ciśnień;

2) Dopuszcza się remont, przebudowę lub odbudowę wieży ciśnień wyłącznie za zgodą służby ochrony zabytków;

3) Zakazuje się podziału terenu;

4) Nakazuje się zachowanie istniejącej wysokości wszystkich budynków;

5) Dopuszcza się rozbudowę budynków położonych na tyłach działki o maksimum 120 $m^2$ powierzchni zabudowy. Dla takiej rozbudowy dopuszcza się lokalizację bezpośrednio przy tylnej i bocznej granicy działki lub w zbliżeniu do nich na taką samą odległość jak budynków istniejących.

2. Na terenie oznaczonym symbolem 2U ustala się:

1) Maksymalna rozbudowa obiektu bursy szkolnej może wynosić do 300 $m^2$ powierzchni zabudowy;

2) Dopuszcza się zmianę sposobu użytkowania obiektu bursy szkolnej na inny rodzaj usług publicznych lub komercyjnych, także na mieszkania socjalne z zachowaniem przepisów szczególnych;

3) Minimum 1.500 $m^2$ powierzchni terenu 2U należy pozostawić jako biologicznie czynną;

4) Zakazuje się podziału terenu;

5) Dopuszcza się nadbudowę budynku o kondygnację poddaszową.

3. Na terenie oznaczonym symbolem 3U:

1) Dopuszcza się zmianę sposobu użytkowania obiektów zespołu szkół na szkołę niepubliczną, inny rodzaj usług publicznych lub komercyjnych, także na obiekt o funkcji mieszkaniowej wielorodzinnej lub z mieszkaniami socjalnymi;

2) Ustala się:

| | Rodzaj ustalenia | Wartość liczbowa ustalenia |
|---|---|---|
| A | B | C |
| 1 | Maksymalny wskaźnik intensywności zabudowy | 0,8 |
| 2 | Maksymalna wysokość zabudowy (m) - do kalenicy | 17,5 |
| 3 | Maksymalna ilość kondygnacji nadziemnych zabudowy | 4 |
| 4 | Minimalna powierzchnia biologicznie czynna (% powierzchni działki) | 30 |
| 5 | Minimalna powierzchnia nowo wydzielanej działki ($m^2$) | 3000 |
| 6 | Maksymalna powierzchnia zabudowana (% powierzchni działki) | 70 |
| 7 | Minimalna szerokość frontu nowo wydzielanej działki (m) | 40 |
| 8 | Układ kalenicy dachu obiektu w relacji do linii zabudowy | równoległy |

4. Na terenie oznaczonym symbolem 4U:

1) Dopuszcza się zmianę sposobu użytkowania obiektów zespołu szkół na szkołę niepubliczną, inny rodzaj usług publicznych lub komercyjnych, także na obiekt o funkcji mieszkaniowej wielorodzinnej lub z mieszkaniami socjalnymi;

2) Ustala się:

| | Rodzaj ustalenia | Wartość liczbowa ustalenia |
|---|---|---|
| A | B | C |
| 1 | Maksymalny wskaźnik intensywności zabudowy | 0,5 |
| 2 | Maksymalna wysokość zabudowy (m) - do kalenicy | 17,5 |
| 3 | Maksymalna ilość kondygnacji nadziemnych zabudowy | 4 |
| 4 | Minimalna powierzchnia biologicznie czynna (% powierzchni działki) | 30 |
| 5 | Minimalna powierzchnia nowo wydzielanej działki pod nową funkcję usługową($m^2$) | 3000 |
| 6 | Maksymalna powierzchnia zabudowana (% powierzchni działki) | 40 |
| 7 | Minimalna szerokość frontu nowo wydzielanej działki (m) | 40 |
| 8 | Układ kalenicy dachu obiektu w relacji do linii zabudowy | równoległy |

3) Dopuszcza się wydzielenie z terenu działki mniejszej niż wyżej ustalona dla poszerzenia działek na terenie 1US.

5. Na terenie oznaczonym symbolem 5U:

1) Dopuszcza się lokalizację budynków bezpośrednio przy granicy lub w zbliżeniu do granic;

2) Ustala się:

| | Rodzaj ustalenia | Wartość liczbowa ustalenia |
|---|---|---|
| A | B | C |
| 1 | Maksymalny wskaźnik intensywności zabudowy | 1 |
| 2 | Maksymalna wysokość zabudowy (m) - do kalenicy | 9,5 |
| 3 | Maksymalna ilość kondygnacji nadziemnych zabudowy | 2 |
| 4 | Minimalna powierzchnia biologicznie czynna (% powierzchni terenu nieruchomości) | 10 |
| 5 | Minimalna powierzchnia nowo wydzielanej działki ($m^2$) | 22,5 |
| 6 | Maksymalna powierzchnia zabudowana (% powierzchni działki) | 80 |
| 7 | Minimalna szerokość frontu nowo wydzielanej działki (m) | 3 |
| 8 | Preferowany układ kalenicy dachu obiektu w relacji do linii zabudowy | prostopadły |

6. Na terenie oznaczonym symbolem 6U, 7U, 8U, 9U, 11U ustala się:

| | Rodzaj ustalenia | Wartość liczbowa ustalenia |
|---|---|---|
| A | B | C |
| 1 | Maksymalny wskaźnik intensywności zabudowy | 0,7 |
| 2 | Maksymalna wysokość zabudowy (m) - do kalenicy | 9,5 |
| 3 | Maksymalna ilość kondygnacji nadziemnych zabudowy | 2 |
| 4 | Minimalna powierzchnia biologicznie czynna (% powierzchni działki) | 10 |
| 5 | Minimalna powierzchnia nowo wydzielanej działki ($m^2$) | 2000 |
| 6 | Maksymalna powierzchnia zabudowana (% powierzchni działki) | 50 |
| 7 | Minimalna szerokość frontu nowo wydzielanej działki (m) | 30 |
| 8 | Układ kalenicy dachu obiektu w relacji do linii zabudowy | równoległy |

7. Na terenie oznaczonym symbolem 10U:

1) Dopuszcza się lokalizację budynków bezpośrednio przy granicy lub w zbliżeniu do granic;

2) Ustala się:

| | Rodzaj ustalenia | Wartość liczbowa ustalenia |
|---|---|---|
| A | B | C |
| 1 | Maksymalny wskaźnik intensywności zabudowy | 1 |
| 2 | Maksymalna wysokość zabudowy (m) - do kalenicy | 9,5 |
| 3 | Maksymalna ilość kondygnacji nadziemnych zabudowy | 2 |
| 4 | Minimalna powierzchnia biologicznie czynna (% powierzchni działki) | 0 |
| 5 | Minimalna powierzchnia nowo wydzielanej działki ($m^2$) | 120 |
| 6 | Maksymalna powierzchnia zabudowana (% powierzchni działki) | 100 |
| 7 | Minimalna szerokość frontu nowo wydzielanej działki (m) | 10 |

3) Dopuszcza się budowę obiektów lub zespołu obiektów usługowych z dachami płaskimi.

Rozdział XII

**Przeznaczenie, zagospodarowanie i zabudowa terenów zabudowy mieszkaniowej jednorodzinnej i usług, oznaczonych symbolami od 1MN,U do 3MN,U**

**§36.** Ustala się dla terenów oznaczonych symbolami od 1MN,U do 3MN,U:

- przeznaczenie podstawowe: zabudowa mieszkaniowa jednorodzinna i usługi.

**§37.** Na terenach oznaczonych symbolem przeznaczenia od 1MN,U do 3 MN,U obowiązuje zakaz lokalizowania nowej działalności produkcyjnej, składowej, magazynowej oraz dystrybucji takich towarów jak: gaz, paliwa płynne i inne materiały niebezpieczne, dopuszcza się wyłącznie funkcjonowanie istniejących drobnych zakładów rzemieślniczych i produkcyjnych;

**§38.** Na terenach oznaczonych symbolem przeznaczenia od 1MN,U do 3 MN,U ustala się następujące szczegółowe warunki, zasady i standardy kształtowania zabudowy oraz zagospodarowania terenu:

1) dla każdej działki budowlanej obowiązuje:

| | Rodzaj ustalenia | Wartość liczbowa ustalenia |
|---|---|---|
| A | B | C |
| 1 | Maksymalny wskaźnik intensywności zabudowy | 0.5 |
| 2 | Maksymalna wysokość zabudowy (m) - do kalenicy | 9,5 |
| 3 | Maksymalna ilość kondygnacji nadziemnych zabudowy | 3 |
| 4 | Minimalna powierzchnia biologicznie czynna (% powierzchni działki) | 20 |
| 5 | Powierzchnia nowo wydzielanej działki ($m^2$) | od 700 do 3000 |
| 6 | Maksymalna powierzchnia zabudowana (% powierzchni działki) | 50 |
| 7 | Minimalna szerokość frontu nowo wydzielanej działki (m) | 20 |
| 8 | Preferowany układ kalenicy dachu obiektu w relacji do linii zabudowy | równoległy |
| 9 | Ilość kondygnacji budynków gospodarczych i garażowych | 1 |

2) na jednej działce budowlanej można zrealizować dowolnie:

- jeden budynek mieszkalny, lub jeden usługowy;
- jeden budynek mieszkalno-usługowy,
- jeden budynek mieszkalny i jeden usługowy,
- budynkom tym może towarzyszyć jeden budynek garażowy i jeden gospodarczy;

3) główne połacie dachu na jednym obiekcie budowlanym muszą mieć jednakowy spadek.

Rozdział XIII

**Przeznaczenie, zagospodarowanie i zabudowa terenów zabudowy mieszkaniowej wielorodzinnej oznaczonych symbolami od 1MW do 3MW**

**§39.** Ustala się dla terenu oznaczonego symbolami od 1MW do 3MW

przeznaczenie podstawowe: zabudowa mieszkaniowa wielorodzinna,

przeznaczenie dopuszczalne: lokale usługowe w parterze budynku mieszkaniowego.

**§40.** Na terenach oznaczonych symbolem przeznaczenia od 1MW do 3MW obowiązuje:

- zakaz lokalizowania działalności produkcyjnej, składowej, magazynowej oraz dystrybucji takich towarów jak: gaz, paliwa płynne i inne materiały niebezpieczne;
- zakaz lokalizacji wolnostojących obiektów usługowych.

**§41.** Na terenach oznaczonych symbolem przeznaczenia od 1MW do 3MW ustala się następujące szczegółowe warunki, zasady i standardy kształtowania zabudowy oraz zagospodarowania terenu:

1) dla każdej działki budowlanej obowiązuje:

| | Rodzaj ustalenia | Wartość liczbowa ustalenia |
|---|---|---|
| A | B | C |
| 1 | Maksymalny wskaźnik intensywności zabudowy | 0.7 |
| 2 | Maksymalna wysokość zabudowy (m) - do kalenicy | 12,5 |
| 3 | Maksymalna ilość kondygnacji nadziemnych zabudowy | 3 |
| 4 | Minimalna powierzchnia biologicznie czynna (% powierzchni działki) | 30 |
| 5 | Minimalna powierzchnia nowo wydzielanej działki ($m^2$) | 1000 |
| 6 | Maksymalna powierzchnia zabudowana (% powierzchni działki) | 50 |
| 7 | Minimalna szerokość frontu nowo wydzielanej działki (m) | 35 |
| 8 | Układ kalenicy dachu obiektu w relacji do linii zabudowy | równoległy |

2) dopuszcza się lokalizację towarzyszących zabudowie wielorodzinnej stałych garaży, o jednolitym estetycznym wyglądzie, murowanych.

Rozdział XIV

**Przeznaczenie, zagospodarowanie i zabudowa terenów zabudowy mieszkaniowej wielorodzinnej i usług oznaczonych symbolem 1MW,U**

**§42.** Ustala się dla terenu oznaczonego symbolem 1MW,U.

- przeznaczenie podstawowe: zabudowa mieszkaniowa wielorodzinna i usługi.

**§43.** Na terenie oznaczonym symbolem przeznaczenia 1MW,U obowiązuje zakaz lokalizowania działalności produkcyjnej, składowej, magazynowej oraz dystrybucji takich towarów jak: gaz, paliwa płynne i inne materiały niebezpieczne.

**§44.** Na terenie oznaczonym symbolem przeznaczenia 1MW,U ustala się następujące szczegółowe warunki, zasady i standardy kształtowania zabudowy oraz zagospodarowania terenu:

1) dla każdej działki budowlanej, bez względu na kubaturę budynków, dachy muszą być strome, o jednakowych, symetrycznych spadkach głównych połaci dachowych, pokrycie dachu dachówką lub materiałem dachówkopodobnym;
2) dla każdej działki budowlanej obowiązuje:

| | Rodzaj ustalenia | Wartość liczbowa ustalenia |
|---|---|---|
| A | B | C |
| 1 | Maksymalny wskaźnik intensywności zabudowy | 0.7 |
| 2 | Maksymalna wysokość zabudowy (m) - do kalenicy | 12,5 |
| 3 | Maksymalna ilość kondygnacji nadziemnych zabudowy | 3 |
| 4 | Minimalna powierzchnia biologicznie czynna (% powierzchni działki) | 30 |
| 5 | Minimalna powierzchnia nowo wydzielanej działki ($m^2$) | 1000 |
| 6 | Maksymalna powierzchnia zabudowana (% powierzchni działki) | 50 |
| 7 | Minimalna szerokość frontu nowo wydzielanej działki (m) | 35 |
| 8 | Układ głównej kalenicy dachu obiektu w relacji do linii zabudowy | równoległy |

3) dopuszcza się lokalizację towarzyszących zabudowie wielorodzinnej i usługowej stałych garaży, o jednolitym estetycznym wyglądzie, murowanych;
4) na terenie 1MW,U można zrealizować budynki mieszkalne wielorodzinne lub budynki mieszkalne wielorodzinne z usługami lub wolnostojące budynki usługowe lub budynek mieszkalny wielorodzinny i wolnostojący budynek usługowy.

Rozdział XV

**Przeznaczenie, zagospodarowanie i zabudowa terenów zabudowy usług i rzemiosła z dopuszczeniem zabudowy mieszkaniowej jednorodzinnej oznaczonych symbolem 1U/MN**

**§45.** Ustala się dla terenu oznaczonego symbolem 1U/MN:

przeznaczenie podstawowe: zabudowa usługowa i zabudowa usług rzemiosła;

przeznaczenie dopuszczalne: mieszkanie lub dom jednorodzinny dla właściciela lub mieszkanie dla pracownika.

**§46.** Na terenie oznaczonym symbolem przeznaczenia 1U/MN ustala się następujące szczegółowe warunki i zasady kształtowania zabudowy oraz zagospodarowania terenu:

1) dla każdej działki budowlanej obowiązuje:

| | Rodzaj ustalenia | Wartość liczbowa |
|---|---|---|
| A | B | C |
| 1 | Maksymalny wskaźnik intensywności zabudowy | 0,5 |
| 2 | Maksymalna wysokość zabudowy (m) | 9,5 |
| 3 | Maksymalna ilość kondygnacji nadziemnych zabudowy | 3 |
| 4 | Minimalna powierzchnia biologicznie czynna % powierzchni działki) | 20 |
| 5 | Minimalna powierzchnia nowo wydzielanej działki ($m^2$) | 1000 |
| 6 | Maksymalna powierzchnia zabudowana (% powierzchni działki) | 50 |
| 7 | Minimalna szerokość frontu nowo wydzielanej działki (m) | 30 |
| 8 | Układ kalenicy dachu obiektu w relacji do linii zabudowy | równoległy |

2) poziom parteru budynku usługowego nie może być zlokalizowany wyżej jak 45 cm powyżej gruntu w miejscu realizacji głównego wejścia lub wjazdu do budynku, poziom parteru budynku mieszkalnego nie może być zlokalizowany wyżej jak 90 cm powyżej gruntu w miejscu realizacji głównego wejścia lub wjazdu do budynku;

3) na jednej działce budowlanej można zrealizować w zależności od potrzeb lokalnych jeden budynek usługowy lub jeden mieszkalno-usługowy, lub jeden budynek usługowy i jeden mieszkalny, oraz każdorazowo tylko jeden budynek garażowy i jeden gospodarczy;

4) realizacja funkcji mieszkaniowej jest możliwa wyłącznie jako funkcji uzupełniającej, co oznacza konieczność realizacji w pierwszej kolejności funkcji usługowej lub obu funkcji jednocześnie.

Rozdział XVI

**Przeznaczenie, zagospodarowanie i zabudowa terenów sportu i rekreacji oznaczonych symbolami od 1US do 2US**

**§47.** Ustala się dla terenów oznaczonych symbolami od 1US do 2US:

przeznaczenie podstawowe: zabudowa i zagospodarowanie związane ze sportem i rekreacją.

**§48.** Na terenie oznaczonym symbolami przeznaczenia od 1US do 2US ustala się następujące szczegółowe warunki i zasady kształtowania zabudowy oraz zagospodarowania terenu:

1) dla każdej działki budowlanej obowiązuje:

| | Rodzaj ustalenia | Wartość liczbowa |
|---|---|---|
| A | B | C |
| 1 | Maksymalny wskaźnik intensywności zabudowy | 0,7 |
| 2 | Minimalna powierzchnia biologicznie czynna (% powierzchni działki) | 20 |
| 3 | Minimalna powierzchnia nowo wydzielanej działki ($m^2$) | 1000 |
| 4 | Maksymalna powierzchnia zabudowana (% powierzchni działki) | 60 |
| 5 | Minimalna szerokość frontu nowo wydzielanej działki (m) | 30 |
| 6 | Maksymalna wysokość budynków i budowli (m) | 25 |

Rozdział XVII

**Przeznaczenie, zagospodarowanie i zabudowa terenów obiektów produkcyjnych, składów i magazynów i zabudowy usługowej oznaczonych symbolami od 1P,U do 3P,U**

**§49.** Ustala się dla terenów oznaczonych symbolem od 1P,U do 3P,U przeznaczenie:

podstawowe: zabudowa produkcyjna, baz, składów, rzemiosła, usług;

dopuszczalne: stacje bazowe telefonii komórkowej.

**§50.** Na terenach oznaczonych symbolem przeznaczenia od 1P,U do 3P,U ustala się następujące szczegółowe warunki, zasady i standardy kształtowania zabudowy oraz zagospodarowania terenu:

1) dla każdej działki budowlanej obowiązuje:

| | Rodzaj ustalenia | Wartość liczbowa |
|---|---|---|
| A | B | C |
| 1 | Minimalna powierzchnia biologicznie (% powierzchni działki) | 10 |
| 2 | Minimalna powierzchnia nowo wydzielanej działki ($m^2$) | 1000 |
| 3 | Maksymalna powierzchnia zabudowana (% powierzchni działki) | 70 |
| 4 | Minimalna szerokość frontu nowo wydzielanej działki (m) | 30 |
| 5 | Maksymalna wysokość budynków (m) | 25 |
| 6 | Maksymalna wysokość budowli (m) | 75 |

2) zakazuje się lokalizacji zabudowy mieszkaniowej;

3) możliwość lokalizacji stacji bazowych telefonii komórkowej oraz wszelkich masztów i urządzeń o wysokości równej lub wynoszącej powyżej 50 m nad poziomem terenu należy uzgadniać z właściwym organem nadzoru nad lotnictwem wojskowym – Dowództwem Sił Powietrznych w Warszawie.

Rozdział XVIII

**Przeznaczenie, zagospodarowanie i zabudowa terenów zabudowy jednorodzinnej, obiektów produkcyjnych, składów i magazynów i zabudowy usługowej oznaczonych symbolami od 1MN,P,U do 2MN,P,U**

**§51.** Ustala się dla terenów oznaczonych symbolem 1MN,P,U i 2MN,P,U przeznaczenie:

podstawowe: zabudowa produkcyjna, baz, składów, rzemiosła, usług;

dopuszczalne: do czasu zagospodarowania zgodnie z przeznaczeniem docelowym zabudowa mieszkaniowa jednorodzinna.

Adaptuje się w planie istniejącą zabudowę mieszkaniową jednorodzinną. Dopuszcza się remonty, rozbudowę i przebudowę istniejących obiektów budowlanych o funkcji mieszkaniowej do czasu zmiany sposobu użytkowania działki pod przeznaczenie docelowe P,U.

1) Dla funkcji mieszkaniowej obowiązuje:

| | Rodzaj ustalenia | Wartość liczbowa ustalenia |
|---|---|---|
| A | B | C |
| 1 | Maksymalny wskaźnik intensywności zabudowy | 0.5 |
| 2 | Maksymalna wysokość zabudowy (m) - do kalenicy | 9,5 |
| 3 | Maksymalna ilość kondygnacji nadziemnych zabudowy | 3 |
| 4 | Minimalna powierzchnia biologicznie czynna (% powierzchni działki) | 40 |
| 5 | Maksymalna powierzchnia zabudowana (% powierzchni działki) | 40 |
| 6 | Preferowany układ kalenicy dachu obiektu w relacji do linii zabudowy budynków mieszkaniowych | równoległy |
| 7 | Ilość kondygnacji budynków gospodarczych i garażowych | 1 |

2) na jednej działce budowlanej można zrealizować jeden budynek mieszkalny, lub mieszkalno-usługowy, lub jeden budynek mieszkalny i jeden usługowy, oraz jeden budynek garażowy i jeden gospodarczy;

3) powierzchnia zabudowy obiektów gospodarczych i garażowych łącznie nie może być większa niż 50% powierzchni zabudowy budynku mieszkalnego lub mieszkalno usługowego;

4) kubatura zabudowy obiektów gospodarczych i garażowych łącznie nie może być większa niż 50% kubatury zabudowy budynku mieszkalnego lub mieszkalno-usługowego;

Dla funkcji zabudowy produkcyjnej, baz, składów, rzemiosła, usług obowiązują ustalenia rozdziału 17.

Rozdział XIX

**Przeznaczenie, zagospodarowanie i zabudowa terenu garaży i parkingów oznaczonego symbolem 1K-G**

**§52.** Ustala się dla terenu oznaczonego symbolem 1K-G przeznaczenie:

podstawowe: garaże, parkingi, tereny zieleni parkowej, ścieżki rowerowe.

Garaże należy budować wyłącznie jako obiekty stałe w technologii tradycyjnej. Ustala się obowiązek zapewnienia zespołowi garaży jednolitego, estetycznego wyglądu. Zespoły garaży należy lokalizować zgodnie ze ścisłymi liniami rozgraniczenia zgodnymi z rysunkiem planu, nie przekraczając linii zabudowy od strony ulicy Kolejowej. Wjazdy do garaży należy projektować od strony ulicy wewnętrznej - włączonej do ulicy Kolejowej lub do ulicy 3KD-L. Zakazuje się realizacji zjazdów z ulicy 3KD-Z (ul Piaski). Dopuszcza się zabudowę w granicy. Linie zabudowy obowiązują wyłącznie dla lokalizowania budynków, nie należy ich stosować w przypadku zagospodarowania terenów parkingami, ścieżkami rowerowymi.

Rozdział XX

**Przeznaczenie, zagospodarowanie i zabudowa terenu parkingów oznaczonego symbolem 1K-P**

**§53.** Ustala się dla terenu oznaczonego symbolem 1K-P przeznaczenie podstawowe: parking.

Teren przeznaczony pod parking publiczny ma służyć obsłudze terenów usług sportu i rekreacji.

Rozdział XXI

**Przeznaczenie, zagospodarowanie i zabudowa terenów infrastruktury technicznej – elektroenergetyki oznaczonych symbolami od 1E do 6E**

**§54.** Ustala się dla terenów oznaczonych symbolami od 1E do 6E:

przeznaczenie podstawowe: stacje transformatorowe;

przeznaczenie dopuszczalne: dla terenu 6E dopuszcza się zmianę przeznaczenia stacji na 3US.

**§55.** Na terenie oznaczonym symbolami przeznaczenia od 1E do 6E obowiązuje zakaz:

1) tymczasowego zagospodarowania, urządzania i użytkowania terenów, zwłaszcza lokalizowania obiektów tymczasowych, za wyjątkiem okresowego wykorzystywania terenów do produkcji rolnej, ogrodniczej:

2) lokalizowania dystrybucji takich towarów jak: gaz, paliwa płynne i inne materiały niebezpieczne.

**§56.** Na terenie oznaczonym symbolami przeznaczenia od 1E do 6E ustala się następujące szczegółowe warunki, zasady i standardy kształtowania zabudowy oraz zagospodarowania terenu:

1) dla działki obowiązuje:

| | Rodzaj ustalenia | Wartość liczbowa ustalenia |
|---|---|---|
| A | B | C |
| 1 | Maksymalny wskaźnik intensywności zabudowy | 0.5 |
| 2 | Maksymalna wysokość budynków- do kalenicy (m) | 4,5 |
| 3 | Maksymalna ilość kondygnacji nadziemnych zabudowy | 1 |
| 4 | Minimalna powierzchnia biologicznie czynna (% powierzchni działki) | 30 |
| 5 | Maksymalna powierzchnia zabudowana ( % powierzchni działki) | 50 |

2) poziom parteru nie może być zlokalizowany wyżej niż 45 cm powyżej poziomu gruntu w miejscu realizacji głównego wejścia do budynku;

3) geometria dachu – nie ustala się.

Rozdział XXII

**Przeznaczenie, zagospodarowanie i zabudowa terenu wód powierzchniowych – rowu oznaczonego symbolem 1WS**

**§57.** Ustala się dla terenu oznaczonego symbolem 1WS:

przeznaczenie podstawowe: rów, teren infrastruktury technicznej – kanalizacja deszczowa.

**§58.** Na terenach oznaczonych symbolami przeznaczenia 1WS wprowadza się zakaz:

1) lokalizowania obiektów budowlanych nie związanych z funkcją podstawową terenu;

2) tymczasowego zagospodarowania, urządzania i użytkowania terenów, zwłaszcza lokalizowania obiektów tymczasowych;

3) ogradzania brzegów;

4) nasadzeń drzew i krzewów;

5) wysypywania, zakopywania i wylewania odpadów i nieczystości;

6) stosowania: detergentów, środków ochrony roślin i nawozów sztucznych;

7) dokonywania zrzutu wszelkich zanieczyszczeń do wód;

8) lokalizowania obiektów budowlanych nie związanych z funkcją podstawową terenu;

9) tymczasowego zagospodarowania, urządzania i użytkowania terenów, zwłaszcza lokalizowania obiektów tymczasowych.

**§59.** Dla terenów oznaczonych symbolem przeznaczenia 1WS ustala się następujące warunki i zasady zagospodarowania:

1) nakazuje się wykonywanie niezbędnych prac z zakresu: regulacji, utrzymania skarp, oraz wycinki drzew i krzewów, a także innych działań związanych z ochroną przeciwpowodziową;

2) tereny należy pozostawić jako biologicznie czynne;

3) należy ograniczyć dostęp komunikacyjny pojazdów mechanicznych.

Rozdział XXIII

**Przeznaczenie, zagospodarowanie i zabudowa terenów zieleni urządzonej oznaczonych symbolami od 1ZP do 4ZP**

**§60.** Ustala się dla terenów oznaczonych symbolami przeznaczenia od 1ZP do 4 ZP:

przeznaczenie podstawowe: zieleń urządzona,

przeznaczenie dopuszczalne: mała architektura, utwardzone aleje, ścieżki rowerowe.

Zakazuje się nasadzeń roślin oraz lokalizacji małej architektury mogących systemem korzeniowym i fundamentami uszkodzić istniejącą infrastrukturę techniczną. Zagospodarowanie terenu należy uzgadniać z właścicielami istniejącego uzbrojenia podziemnego.

**§61.** Na terenach oznaczonych symbolem przeznaczenia od 1ZP do 4ZP obowiązuje zakaz:

1) tymczasowego zagospodarowania, urządzania i użytkowania terenów;

2) lokalizowania działalności produkcyjnej, składowej, magazynowej oraz dystrybucji takich towarów jak: gaz, paliwa płynne i inne materiały niebezpieczne;

3) realizacji obiektów budowlanych innych niż mała architektura towarzysząca zieleni parkowej;

4) składowania jakichkolwiek odpadów;

5) grodzenia terenów (obszary oznaczone symbolem ZP powinny tworzyć ogólnodostępny system połączonych terenów zieleni);

6) realizacji utwardzonych dróg publicznych za wyjątkiem zjazdów, dojazdów gospodarczych i przeciwpożarowych.

**§62.** Na terenach oznaczonych symbolem przeznaczenia od 1ZP do 4ZP ustala się następujące szczegółowe warunki, zasady i standardy kształtowania zagospodarowania terenu oraz zabudowy:

1) przynajmniej 85% terenu należy pozostawić jako teren biologicznie czynny;

2) teren powinien być oświetlony.

Rozdział XXIV

**Przeznaczenie, zagospodarowanie i zabudowa terenów dróg publicznych - ulic zbiorczych, oznaczonych symbolami od 1KD-Z do 3KD-Z**

**§63.** Ustala się dla terenów oznaczonych symbolami od 1KD-Z do 3KD-Z przeznaczenie:

podstawowe: ulica zbiorcza.

**§64.** Na terenach oznaczonych symbolami przeznaczenia od 1KD-Z do 3KD-Z ustala się zakaz:

1) wprowadzania obiektów budowlanych nie związanych z przeznaczeniem terenu, umieszczania urządzeń liniowych, za wyjątkiem realizowanych w liniach rozgraniczenia drogi urządzeń pomocniczych oraz obiektów obsługi technicznej. Możliwość lokalizacji obiektów obsługi technicznej i urządzeń pomocniczych wyłącznie w uzasadnionych przypadkach za zgodą zarządcy drogi. Istniejące w pasie drogowym obiekty budowlane i urządzenia, niezwiązane z gospodarką drogowa lub obsługą ruchu, które nie powodują zagrożenia i utrudnień ruchu drogowego i nie zakłócają wykonywania zadań zarządu drogi, mogą pozostać w dotychczasowym stanie, dopuszcza się ich remonty i przebudowę za zgodą zarządcy drogi;

2) wycinania drzew, w miejsce drzew uschniętych i chorych należy wykonać nowe nasadzenia;

Zakazuje się lokalizowania nowych zjazdów z drogi 3KD-Z.

Rozdział XXV

**Przeznaczenie, zagospodarowanie i zabudowa terenów dróg publicznych - ulic lokalnych, oznaczonych symbolami od 1KD-L do 3KD-L**

**§65.** Ustala się dla terenów oznaczonych symbolami od 1KD- L do 3 KD-L przeznaczenie:

podstawowe: ulica lokalna.

**§66.** Na terenach oznaczonych symbolami przeznaczenia od 1KD-L do 3KD-L ustala się zakaz:

1) wprowadzania obiektów budowlanych nie związanych z przeznaczeniem terenu, umieszczania urządzeń liniowych, za wyjątkiem realizowanych w liniach rozgraniczenia drogi urządzeń pomocniczych oraz obiektów obsługi technicznej. Możliwość lokalizacji obiektów obsługi technicznej i urządzeń pomocniczych wyłącznie w uzasadnionych przypadkach za zgodą zarządcy drogi. Istniejące w pasie drogowym obiekty budowlane i urządzenia, niezwiązane z gospodarką drogowa lub obsługą ruchu, które nie powodują zagrożenia i utrudnień ruchu drogowego i nie zakłócają wykonywania zadań zarządu drogi, mogą pozostać w dotychczasowym stanie, dopuszcza się ich remonty i przebudowę za zgodą zarządcy drogi;

2) tymczasowego zagospodarowania, urządzania i użytkowania terenów, zwłaszcza lokalizowania obiektów tymczasowych, za wyjątkiem okresowego do czasu zagospodarowania zgodnie z planem, wykorzystywania terenów do produkcji rolnej;

3) wycinania drzew, w miejsce drzew uschniętych i chorych lub kolidujących z budową drogi należy wykonać nowe nasadzenia.

Rozdział XXVI

**Przeznaczenie, zagospodarowanie i zabudowa terenów dróg publicznych – ulic dojazdowych, oznaczonych symbolami od 1KD-D do 2 KD-D**

**§67.** Ustala się dla terenów oznaczonych symbolami od 1KD- D do 2 KD-D przeznaczenie:

podstawowe: ulica dojazdowa

**§68.** Na terenach oznaczonych symbolami przeznaczenia od 1KD-D do 2KD-D ustala się zakaz:

1) wprowadzania obiektów budowlanych nie związanych z przeznaczeniem terenu, umieszczania urządzeń liniowych, za wyjątkiem realizowanych w liniach rozgraniczenia drogi urządzeń pomocniczych oraz obiektów obsługi technicznej. Możliwość lokalizacji obiektów obsługi technicznej i urządzeń pomocniczych wyłącznie w uzasadnionych przypadkach za zgodą zarządcy drogi. Istniejące w pasie drogowym obiekty budowlane i urządzenia, niezwiązane z gospodarką drogowa lub obsługą ruchu, które nie powodują zagrożenia i utrudnień ruchu drogowego i nie zakłó-

cają wykonywania zadań zarządu drogi, mogą pozostać w dotychczasowym stanie, dopuszcza się ich remonty i przebudowę za zgodą zarządcy drogi;

2) tymczasowego zagospodarowania, urządzania i użytkowania terenów, zwłaszcza lokalizowania obiektów tymczasowych, za wyjątkiem okresowego do czasu zagospodarowania zgodnie z planem, wykorzystywania terenów do produkcji rolnej;

3) wycinania drzew, w miejsce drzew uschniętych i chorych lub kolidujących z budową drogi należy wykonać nowe nasadzenia.

Rozdział XXVII

**Przeznaczenie, zagospodarowanie i zabudowa terenów ulic wewnętrznych, oznaczonych symbolami od 1KDW do 6KDW**

**§69.** Ustala się dla terenów oznaczonych symbolem od 1KDW do 6KDW przeznaczenie:

1) podstawowe: ulica wewnętrzna;

2) uzupełniające: sieci infrastruktury technicznej.

**§70.** Ulice wewnętrzne należy lokalizować zgodnie z rysunkiem planu. Na terenach oznaczonych symbolami przeznaczenia od 1KDW do 6KDW ustala się zakaz wprowadzania obiektów budowlanych nie związanych z przeznaczeniem terenu za wyjątkiem obiektów obsługi technicznej i urządzeń pomocniczych oraz zakaz tymczasowego zagospodarowania, urządzania i użytkowania terenów, zwłaszcza lokalizowania obiektów tymczasowych, za wyjątkiem okresowego do czasu zagospodarowania zgodnie z planem, wykorzystywania terenów do produkcji rolnej.

**§71.** Dla terenów oznaczonych symbolem przeznaczenia od 1KDW do 6KDW ustala się szerokość w liniach rozgraniczających zgodnych z rysunkiem planu.

Dział III

PRZEPISY PRZEJŚCIOWE I KOŃCOWE.

Rozdział XXVIII

**Ustalenia końcowe**

**§72.** Uchwala się dla terenów objętych ustaleniami planu stawkę służącą naliczeniu jednorazowej opłaty z tytułu wzrostu wartości nieruchomości w wysokości 30%, za wyjątkiem gruntów będących własnością Gminy Miejskiej Koło, dla których ustala się stawkę 0%.

**§73.** Wykonanie uchwały powierza się Burmistrzowi Miasta Koła.

**§74.** Uchwała podlega opublikowaniu w Dzienniku Urzędowym Województwa Wielkopolskiego oraz publikacji na stronie internetowej Miasta Koła.

**§75.** Uchwała wchodzi w życie po upływie 30 dni od daty ogłoszenia w Dzienniku Urzędowym Województwa Wielkopolskiego.

Przewodniczący
Rady Miejskiej w Kole
*(-) Robert Cesarz*

MIEJSCOWY PLAN ZAGOSPODAROWANIA PRZESTRZENNEGO
MIASTA KOŁA W REJONIE ULIC: Toruńska, Towarowa, Składowa, Kolejowa
SKALA 1:1000
KK
ZAMKNIĘTE TERENY KOLEJOWE
2KD-Z
1KD-Z
1E
1PJ
1KP
1U
2U
3U
1MW
2MW
3MW
1MN
10MN
1KDW
2KDW
3KDW
1ZP
2ZP
3ZP
2OS

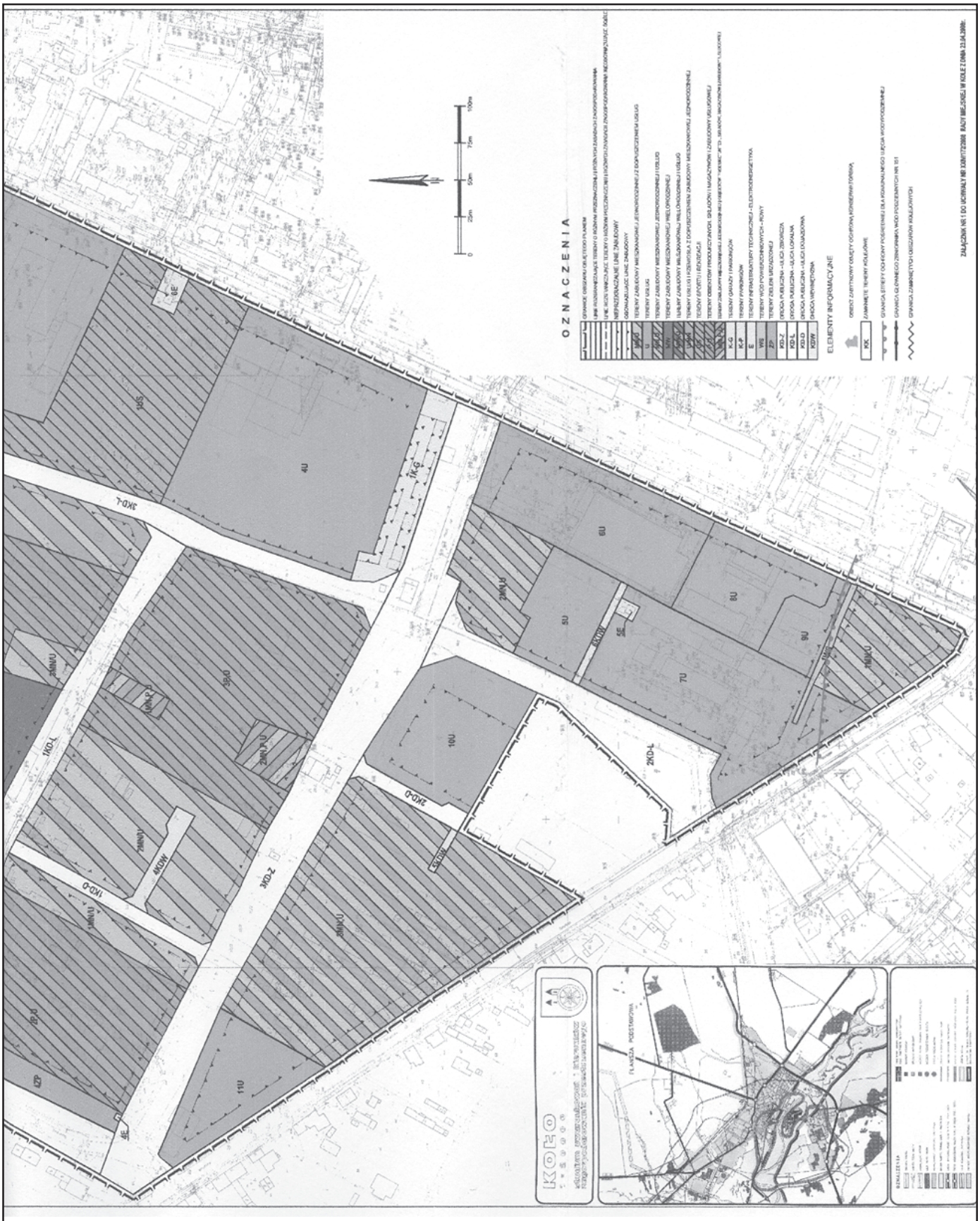
OZNACZENIA
ELEMENTY INFORMACYJNE
ZAŁĄCZNIK NR 1 DO UCHWAŁY NR XXIII/172/2008 RADY MIEJSKIEJ W KOLE Z DNIA 23.04.2008r.
3KD-Z
3KD-L
1KD-L
1KD-D
2KD-D
2KD-L
4U
5U
6U
7U
8U
9U
10U
11U
1KS
2MNU
3MNU
4MNU
5MNU
6MNU
7MNU
8MNU
9MNU
2MNU-U
3MNU-U
4MNU-U
5MNU-U
6MNU-U
7MNU-U
8MNU-U
9MNU-U
2MNU-J
3MNU-J
4MNU-J
5MNU-J
6MNU-J
7MNU-J
8MNU-J
9MNU-J
2MNU-P
3MNU-P
4MNU-P
5MNU-P
6MNU-P
7MNU-P
8MNU-P
9MNU-P
1MNU-J
2MNU-J
3MNU-J
4MNU-J
5MNU-J
6MNU-J
7MNU-J
8MNU-J
9MNU-J
1MNU-P
2MNU-P
3MNU-P
4MNU-P
5MNU-P
6MNU-P
7MNU-P
8MNU-P
9MNU-P
1MNU-U
2MNU-U
3MNU-U
4MNU-U
5MNU-U
6MNU-U
7MNU-U
8MNU-U
9MNU-U
1MNU-P
2MNU-P
3MNU-P
4MNU-P
5MNU-P
6MNU-P
7MNU-P
8MNU-P
9MNU-P
1MNU-J
2MNU-J
3MNU-J
4MNU-J
5MNU-J
6MNU-J
7MNU-J
8MNU-J
9MNU-J
1MNU-U
2MNU-U
3MNU-U
4MNU-U
5MNU-U
6MNU-U
7MNU-U
8MNU-U
9MNU-U
1MNU-J
2MNU-J
3MNU-J
4MNU-J
5MNU-J
6MNU-J
7MNU-J
8MNU-J
9MNU-J
1MNU-P
2MNU-P
3MNU-P
4MNU-P
5MNU-P
6MNU-P
7MNU-P
8MNU-P
9MNU-P

Załącznik nr 2
do uchwały Nr XXIV/172/2008
Rady Miejskiej w Kole
z dnia 23 kwietnia 2008 r.

ROZSTRZYGNIĘCIE O SPOSOBIE ROZPATRZENIA UWAG
DO PROJEKTU PLANU - LISTA NIEUWZGLĘDNIONYCH UWAG

1. Nie uwzględnia się w części uwagi Andrzeja Chojeckiego

Pan Andrzej Chojecki po ogłoszeniu i obwieszczeniu o przystąpieniu do sporządzenia miejscowego planu zagospodarowania przestrzennego dla obszaru obejmującego jego nieruchomości nie skorzystał z przysługującego mu prawa i nie złożył wniosku, który wskazał by jego przyszłe zamiary inwestycyjne lub planowany sposób wykorzystania nieruchomości. W terminie wnoszenia uwag po wyłożeniu planu do publicznego wglądu pan Andrzej Chojecki wniósł o uwzględnienie jego zamiaru budowy zespołu garaży na działkach 35, 34/2 i 33/2.

Projekt planu przewidział dla działek 34/2, 33/2 i dla około połowy działki 35 (w części południowej) przeznaczenie pod usługi oznaczając teren symbolem 5U oraz pod drogę wewnętrzną umożliwiającą dojazd do działek usługowych. Dla północnej części działki 35 ustalił przeznaczenie pod zabudowę mieszkaniową jednorodzinną i usługi oznaczając teren symbolem 2MN,U.

Projektując w północnej części działki o nr ewid. 35 przeznaczenie pod budownictwo mieszkaniowe jednorodzinne i usługi kontynuuje się aktualne przeznaczenie terenu. Na działkach graniczących bezpośrednio z działką 35 - na działkach 33/1, 34/1 i 36, znajdują się domy jednorodzinne. Na działce 39/2 warsztat świadczący usługi wulkanizacji, na działkach 39/5 i 39/6 parkingi i sklep sieci Kaufland. Działka o nr ewidencyjnym 35 ma szerokość ok. 12,5 m. Budowa garaży na północnej części tej działki (w miejscu, gdzie nie przylega do innych działek tego samego właściciela) jest możliwa wyłącznie poprzez lokalizację budynków garaży w granicy z jedną z działek sąsiednich oraz lokalizację drogi przed garażami w granicy z drugą działką sąsiednią. Taka lokalizacja budynków może naruszać prawa sąsiadów, może powodować ponadnormatywny hałas, zanieczyszczenia powietrza, oraz ogranicza możliwość wykorzystania sąsiednich działek dla przydomowej rekreacji tuż przy domu, oraz ogranicza możliwość ich zabudowy. Rozporządzenie Ministra Infrastruktury z dnia 12 kwietnia 2002 r. w sprawie warunków technicznych, jakim powinny odpowiadać budynki i ich usytuowanie (Dz.U. Nr 75 poz. 690 z 2002 r. z późniejszymi zmianami) przewiduje możliwość takiej lokalizacji budynków ustaloną w miejscowym planie zagospodarowania przestrzennego, jednak zgodnie z ustawą o planowaniu i zagospodarowaniu przestrzennym właściciele sąsiednich nieruchomości muszą mieć możliwość zapoznania się z takimi rozwiązaniami podczas wyłożenia planu do publicznego wglądu oraz wniesienia uwag do projektu planu. Tak więc nie ma możliwości ograniczania praw sąsiadów poprzez uwzględnienie uwag do projektu planu bez powtórzenia procedury planistycznej. Powtórzenie procedury nie uznaje się za celowe, ponieważ proponowane przeznaczenie terenu północnej części działki nr 35 pod garaże należy uznać za powodujące ponadnormatywne obciążenia dla sąsiednich nieruchomości. Zgodnie z artykułem 36 ustawy o planowaniu i zagospodarowaniu przestrzennym przyjęcie rozwiązania ograniczającego możliwość korzystania z nieruchomości sąsiadów, przeznaczonych aktualnie pod zabudowę mieszkaniową jednorodzinną może spowodować żądanie od gminy odszkodowania za poniesioną rzeczywistą szkodę albo wykupienia nieruchomości lub jej części. Dla realizacji budowy około 15 garaży przez właściciela działki, miasto Koło nie może być narażone na ponoszenie kosztów wykupu dwóch domów jednorodzinnych z działkami.

Uwagę uwzględnia się w części, poprzez ustalenie na zapisie 5U możliwości lokalizacji garaży. Wprowadzenie takiej funkcji jako dodatkowej równorzędnej daje właścicielowi możliwości szersze niż same garaże. Wprowadzenie takich ustaleń na terenie przeznaczonym pod usługi nie powoduje zasadniczej zmiany sposobu zagospodarowania terenu. Garaże będą mogły być realizowane najbliżej 25,5 m i 40 m od okien budynków mieszkalnych jednorodzinnych, co nie powoduje ponadnormatywnych uciążliwości dla sąsiadów.

Rada Miejska w Kole wykonuje swoje obowiązki w oparciu o przepisy prawa. Ustawa o planowaniu i zagospodarowaniu przestrzennym daje gminie władztwo planistyczne, którego w jakikolwiek sposób gmina nie nadużywa. Zgodnie z artykułem 36 ustawy o planowaniu i zagospodarowaniu przestrzennym jeżeli w związku z uchwaleniem planu miejscowego korzystanie z nieruchomości lub jej części w dotychczasowy sposób lub w sposób zgodny z dotychczasowym przeznaczeniem stało się niemożliwe bądź istotnie ograniczone, właściciel może żądać od gminy odszkodowania za poniesioną rzeczywistą szkodę albo wykupienia nieruchomości lub jej części. Ustawa ustala tryb postępowania w przypadku konieczności ograniczenia prawa własności przez plan miejscowy, czym jednoznacznie stwierdza, że jest on dopuszczalny, tym samym jest możliwe ewentualne zmniejszenie wartości nieruchomości, czy ograniczenie w możliwości korzystania z nieruchomości. Jednak należy uznać, że uchwalenie miejscowego planu zagospodarowania przestrzennego dla nieruchomości pana Andrzeja Chojeckiego nie zmniejsza jej wartości. Cała nieruchomość ma około 2.900 $m^2$. Na jej znacznej części, na 70% działki plan ustala możliwość budowy obiektów nie tylko garażowych ale i usługowych. Na około 740 $m^2$ plan ustala możliwość lokalizowania zabudowy mieszkaniowej jednorodzinnej lub obiektu usługowego. Takie przeznaczenie działek położonych w centrum miasta w sposób znaczący podwyższa wartość nieruchomości.

Załącznik nr 3
do uchwały Nr XXIV/172/2008
Rady Miejskiej w Kole
z dnia 23 kwietnia 2008 r.

ROZSTRZYGNIĘCIE O SPOSOBIE REALIZACJI ZAPISANYCH W PLANIE INWESTYCJI Z ZAKRESU INFRASTRUKTURY TECHNICZNEJ, KTÓRE NALEŻĄ DO ZADAŃ WŁASNYCH GMINY ORAZ ZASAD ICH FINANSOWANIA

1. Inwestycjami z zakresu infrastruktury technicznej, zapisanymi w miejscowym planie zagospodarowania przestrzennego, które należą do zadań własnych gminy będzie realizacja:

- miejskich dróg publicznych z kanalizacją deszczową,
- wodociągów,
- kanalizacji sanitarnej.

2. Inwestycje wymienione w pkt 1 będą realizowane równolegle z realizacją zabudowy na poszczególnych terenach.

3. Finansowanie inwestycji wymienionych w pkt 1 podlega zasadom ustawy z dnia 26 listopada 1998 r. o finansach publicznych (Dz.U. z 2003 r. Nr 15 poz. 148 ze zm.), przy czym:

a) uchwała Rady Miejskiej określi wieloletni program inwestycyjny w zakresie budowy i przebudowy dróg, wodociągów, kanalizacji sanitarnej,

b) załącznik do uchwały budżetowej gminy określa limity wydatków na wieloletnie programy inwestycyjne w roku budżetowym oraz dwóch kolejnych latach,

c) kolejne uchwały budżetowe gminy określają nakłady na uruchomiony program w wysokości umożliwiającej jego terminowe zakończenie,

d) zmiana kwot wydatków na realizację programu następuje w drodze uchwały Rady Miasta zmieniającej zakres programu lub wstrzymującej jego wykonywanie,

e) zlecenie zadania następuje na zasadzie wyboru najkorzystniejszej oferty w trybie obowiązujących przepisów prawa,

f) realizacja zadań następuje w terminach określonych harmonogramem wydatków budżetu gminy.

## 1868

## UCHWAŁA Nr XX/177/2008 RADY GMINY STARE MIASTO

z dnia 25 kwietnia 2008 r.

**w sprawie nadania nazw nowym ulicom**

Na podstawie art. 18 ust. 2 pkt 13 ustawy z dnia 8 marca 1990 r. o samorządzie gminnym (Dz.U. z 2001 r. Nr 142, poz. 1591 z późn. zm.) Rada Gminy Stare Miasto uchwala co następuje:

**§1.** Nadaje się nowopowstałym ulicom położonym w obrębie Stare Miasto następujące nazwy:

1) ulica Kalinowa

2) ulica Sosnowa

zgodnie z załącznikiem graficznym, stanowiącym integralną część niniejszej uchwały.

**§2.** Wykonanie uchwały powierza się Wójtowi Gminy Stare Miasto.

**§3.** Uchwała wchodzi w życie po upływie 14 dni od dnia jej ogłoszenia w Dzienniku Urzędowym Województwa Wielkopolskiego.

Przewodniczący Rady
*(-) Karol Szafran*

RADA GMINY STARE MIASTO
ul. Główna 16 B
62-571 Stare Miasto

**Obręb: Stare Miasto**
**Gmina : Stare Miasto**

**1) ulica Kalinowa**

**2) ulica Sosnowa**

Załącznik
do uchwały nr XX/177/2008
Rady Gminy Stare Miasto
z dnia 25 kwietnia 2008 r.

# 1869

## UCHWAŁA Nr XVIII/78/2008 RADY GMINY OSTROWITE

z dnia 30 kwietnia 2008 r.

**w sprawie: zmiany uchwały Nr IX/34/2007 Rady Gminy Ostrowite z dnia 28 czerwca 2007 r. dotyczącej Regulaminu utrzymania czystości i porządku na terenie Gminy Ostrowite**

Na podstawie 18 ust. 2 pkt 15, art. 40 ust. 1 ustawy z dnia 8 marca 1990 r. o samorządzie gminnym (tekst jednolity z 2001 r. Dz.U. Nr 142, poz. 1591 z późn. zm.), oraz art. 4 ustawy z dnia 13.09.1996 r. o utrzymaniu czystości i porządku w gminach (tekst jednolity z 2005 r. Dz.U. Nr 236, poz. 2008, z późn. zm.) po zasięgnięciu opinii Powiatowego Inspektora Sanitarnego w Słupcy Rada Gminy Ostrowite uchwala co następuje:

**§1.** W uchwale Nr IX/34/2007 Rady Gminy Ostrowite z dnia 28 czerwca 2007 r. w sprawie Regulaminu utrzymania czystości i porządku na terenie Gminy Ostrowite wprowadza się następujące zmiany:

1. §17 ust. 2 pkt 1 otrzymuje brzmienie:

   "dla odpadów komunalnych zmieszanych – jeden raz na dwa tygodnie lub jeden raz na miesiąc pod warunkiem wyłączenia z gromadzenia bioodpadów".

2. §17 ust. 2 pkt 3 otrzymuje brzmienie:

   "dla nieczystości ciekłych – opróżniać je z częstotliwością i w sposób gwarantujący, że nie nastąpi wypływ ze zbiornika wynikający z jego przepełnienia, a także zanieczyszczenie powierzchni ziemi i wód podziemnych".

**§2.** Wykonanie uchwały powierza się Wójtowi Gminy Ostrowite.

**§3.** Uchwała wchodzi w życie po upływie 14 dni od dnia ogłoszenia w Dzienniku Urzędowym Województwa Wielkopolskiego.

Przewodniczący
Rady Gminy
*(-) Henryk Tylman*

# 1870

## UCHWAŁA Nr XV/126/08 RADY MIEJSKIEJ W DOBREJ

z dnia 9 maja 2008 r.

**w sprawie zmiany uchwały dotyczącej określenia stawek opłaty targowej, zarządzenia jej poboru w drodze inkasa, określenia inkasenta i wysokości wynagrodzenia za inkaso**

Na podstawie art. 18 ust. 2 pkt 8 i art. 40 ust. 1 ustawy z dnia 8 marca 1990 r. o samorządzie gminnym (Dz.U. z 2001 r. Nr 142, poz. 1591 ze zmianami) oraz art. 19 pkt 2 ustawy z dnia 12 stycznia 1991 r. o podatkach i opłatach lokalnych (Dz.U. z 2006 r. Nr 121, poz. 844 ze zmianami) Rada Miejska w Dobrej uchwala, co następuje:

**§1.** W uchwale Nr V/27/07 Rady Miejskiej w Dobrej z dnia 22 lutego 2007 r. w sprawie określenia stawek opłaty targowej, zarządzenia jej poboru w drodze inkasa, określenia inkasenta i wysokości wynagrodzenia za inkaso §2 pkt 2 otrzymuje brzmienie:

2. Inkasentami wyznacza się pracowników Urzędu p. Bogdana Bazana i p. Józefa Hausmana.

**§2.** Wykonanie uchwały powierza się Burmistrzowi Dobrej.

**§3.** Uchwała podlega ogłoszeniu w Dzienniku Urzędowym Województwa Wielkopolskiego i wchodzi w życie po upływie 14 dni od dnia jej ogłoszenia.

Przewodniczący
Rady Miejskiej
*(-) Paweł Janicki*

**Wydawca:** Wojewoda Wielkopolski
**Redakcja:** Wydział Nadzoru i Kontroli Wielkopolskiego Urzędu Wojewódzkiego w Poznaniu - Redakcja Dziennika Urzędowego Województwa Wielkopolskiego aleja Niepodległości 16/18, tel. 061 854 16 34, 061 854 16 21, *e-mail – dzu@poznan.uw.gov.pl, www.poznan.uw.gov.pl*
**Skład, druk i rozpowszechnianie:**
Skład – Ośrodek Informatyki WUW, Poznań, tel. 061 852 90 44
Druk – SOWA Sp. z o.o., ul. Hrubieszowska 6a, Warszawa, tel. 022 431 81 40
Rozpowszechnianie – Administracja i stały punkt sprzedaży – Wielkopolski Urząd Wojewódzki w Poznaniu, ul. Kościuszki 93, hol główny, tel. 061 854 1703

Egzemplarze bieżące można nabywać w punkcie sprzedaży Dziennika Urzędowego:
– Wielkopolski Urząd Wojewódzki w Poznaniu, Poznań ul. Kościuszki 93, hol główny, tel. 061 854 1703 (także egzemplarze z lat ubiegłych),
– Wielkopolski Urząd Wojewódzki w Poznaniu, Delegatura w Kaliszu, Kalisz pl. Św. Józefa 5, pok. 132
– Wielkopolski Urząd Wojewódzki w Poznaniu, Delegatura w Koninie, Konin al. 1 Maja 7, pok. 170, blok „B"
– Wielkopolski Urząd Wojewódzki w Poznaniu, Delegatura w Lesznie, Leszno pl. Kościuszki 4, pok. 101
– Wielkopolski Urząd Wojewódzki w Poznaniu, Delegatura w Pile, Piła al. Niepodległości 33/35, pok. 214
zbiory Dziennika Urzędowego wraz ze skorowidzami są wyłożone do powszechnego wglądu w Wielkopolskim Urzędzie Wojewódzkim, w godz. $9^{00}$-$14^{00}$

Tłoczono z polecenia Wojewody Wielkopolskiego w SOWA Sp. z o.o.
ul. Hrubieszowska 6a, Warszawa

ISSN 1507–5729 **Cena brutto: 20,00 zł**