

256

ROZPORZĄDZENIE Nr 6/08 WOJEWODY WIELKOPOLSKIEGO

z dnia 15 stycznia 2008 r.

w sprawie wyznaczenia aglomeracji Krobia

Na podstawie art. 43 ust. 2a ustawy z dnia 18 lipca 2001 r. Prawo wodne (Dz. U. z 2005r. Nr 239, poz. 2019 z późn. zm.¹), zarządza się, co następuje:

§1. Wyznacza się aglomerację Krobia o równoważnej liczbie mieszkańców 67 727.

§2. 1. Aglomeracja Krobia obejmuje swym zasięgiem tereny objęte systemem kanalizacji zbiorczej zakończonej oczyszczalnią ścieków zlokalizowaną w miejscowości Rokosowo, położonej w powiecie gostyńskim, w gminie Poniec.

2. Obszar aglomeracji Krobia wyznacza się, w oznaczonych na mapie granicach, na terenie poniżej wymienionych miejscowości: miasto Krobia, Pudliszki, Karzec, Kuczynka, Kuczyna, Ciołkowo, Posadowo, Potarzyca, Chumiętki, Żychlewo, Wymysłowo, Sułkowice, Stara Krobia, Domachowo, Bukownica, Pijanowice.

3. Obszar i granice aglomeracji zostały oznaczone na mapie w skali 1:25.000, stanowiącej załącznik do rozporządzenia.

§3. Traci moc rozporządzenie Nr 18/06 Wojewody Wielkopolskiego z dnia 15 marca 2006 r. w sprawie wyznaczenia aglomeracji Krobia (Dz. Urz. Woj. Wielkopolskiego Nr 47, poz. 1292).

§4. Rozporządzenie wchodzi w życie po upływie 14 dni od dnia ogłoszenia.

Wojewoda Wielkopolski
(-) Piotr Florek

¹ Zmiany tekstu jednolitego wymienionej ustawy zostały ogłoszone w Dz. U. z 2005 r. Nr 267, poz. 2255 i Nr 175, poz. 1462, z 2006 r. Nr 170, poz. 1217 i Nr 227, poz. 1658 oraz 2007 r. Nr 21, poz. 125, Nr 64, poz. 427, Nr 75, poz. 493, Nr 88, poz. 587, Nr 147, poz. 1033, Nr 176, poz. 1238 i Nr 181, poz. 1268.

OBSZAR I GRANICE AGLOMERACJI




KROBIA

Załącznik do rozporządzenia Wojewody Wielkopolskiego
Nr...6... /08 z dnia...15...*stycznia*... 2008 r.
Ark. 0

SCHEMAT PODZIAŁU MAPY



LEGENDA

-  GRANICA AGLOMERACJI
-  GRANICA GMINY
-  OCZYSZCZALNIA ŚCIEKÓW

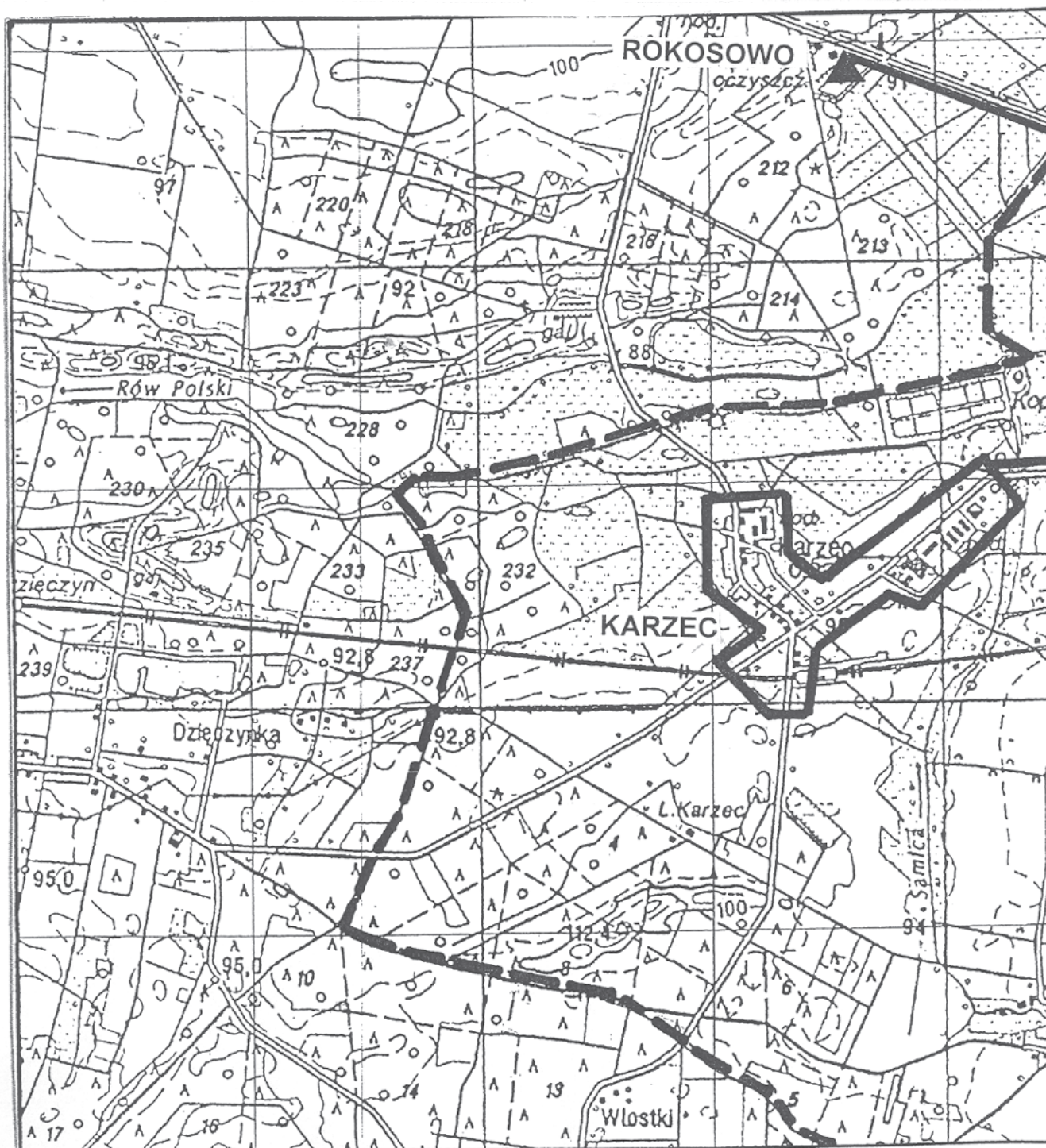
OBSZAR I GRANICE AGLOMERACJI

MAPA W SKALI 1 : 25 000

1 2 km

KROBIA

Załącznik do rozporządzenia Wojewody Wielkopolskiego
nr...*6*... /08 z dnia...*15 stycznia*... 2008 r.
Ark. 1



OBSZAR I GRANICE AGLOMERACJI

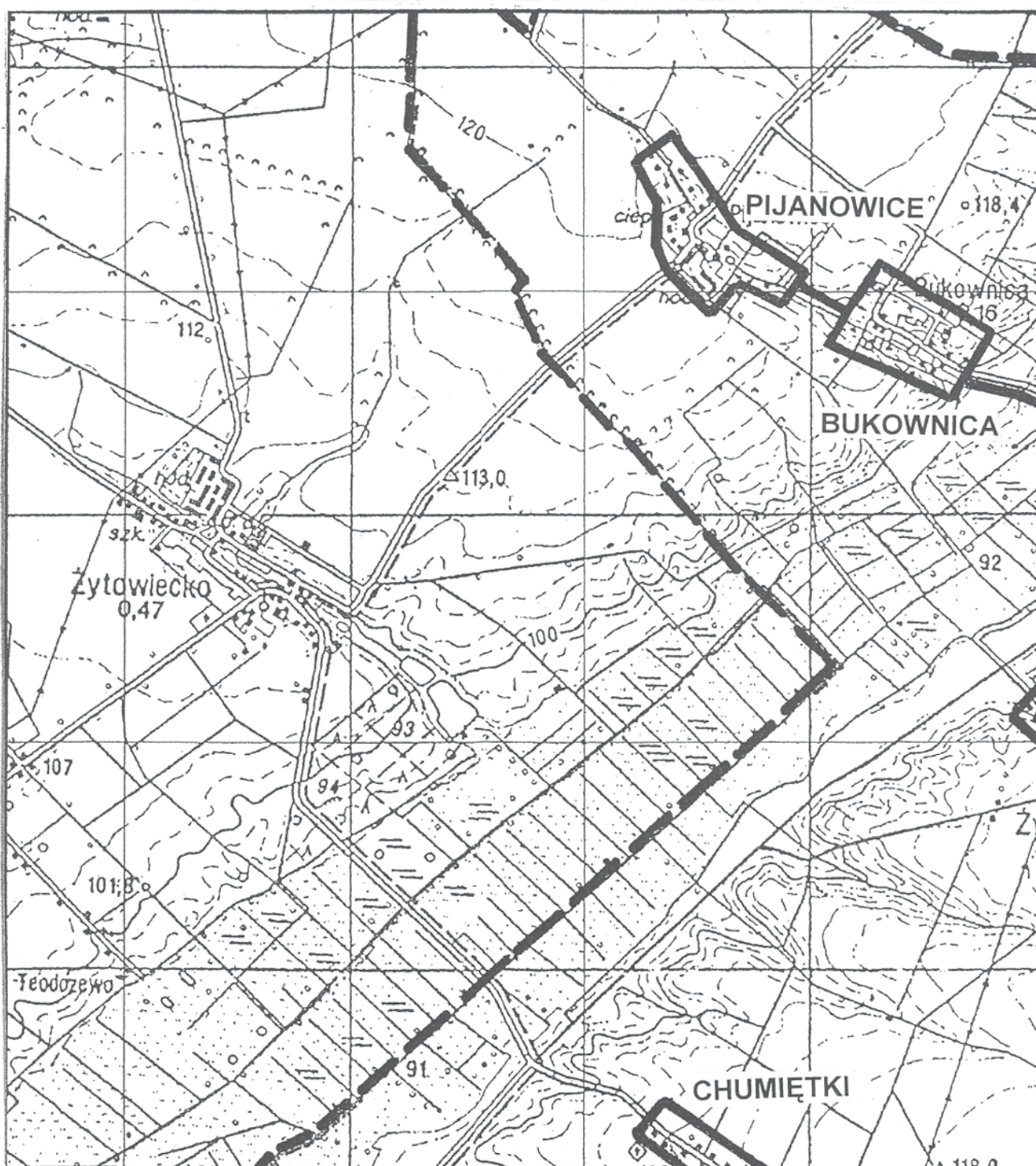
MAPA W SKALI 1 : 25 000

KROBIA

1

2 km

Załącznik do rozporządzenia Wojewody Wielkopolskiego
nr.....6..... /08 z dnia...15 stycznia... 2008 r.
Ark. 2



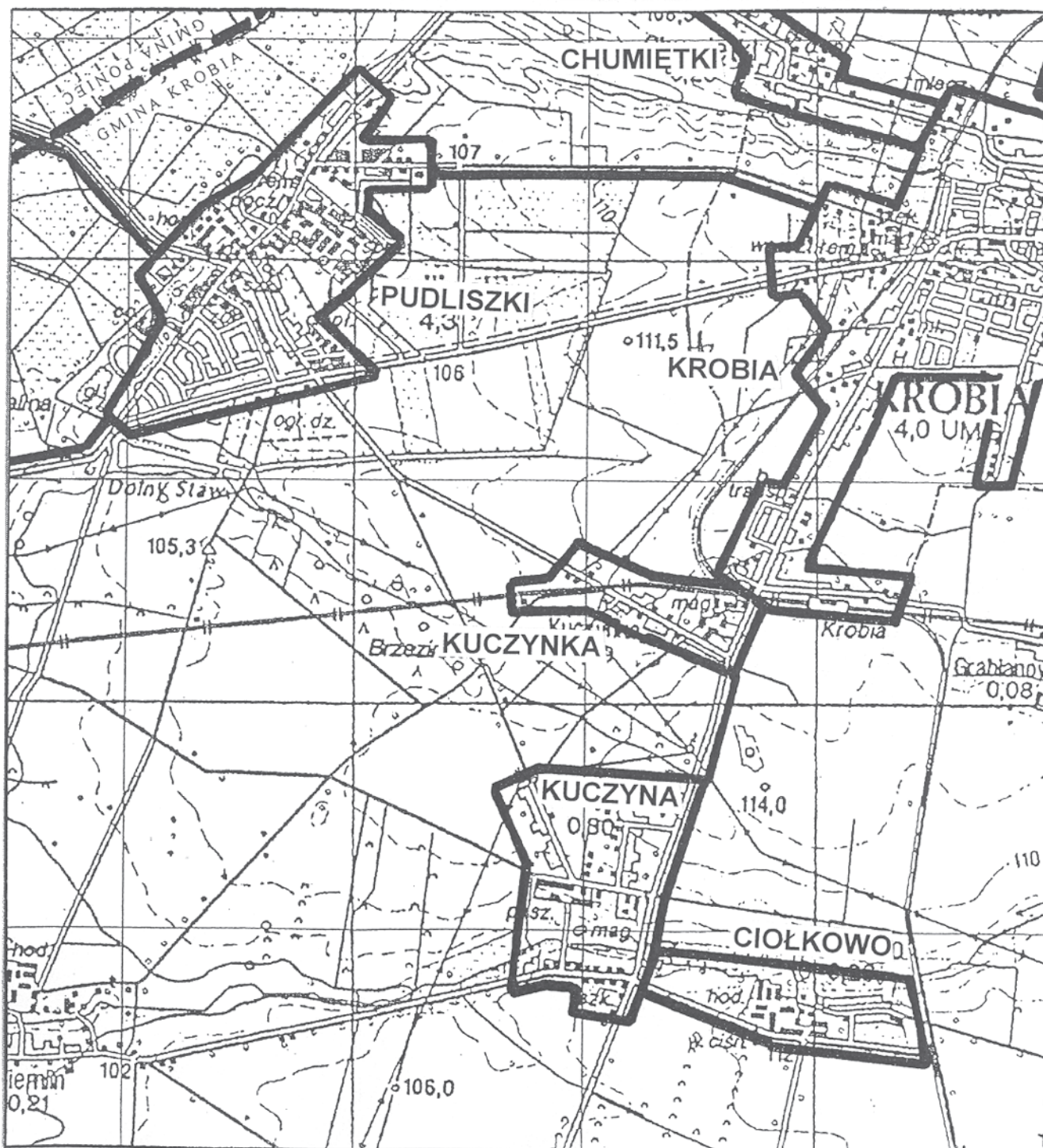
OBSZAR I GRANICE AGLOMERACJI

MAPA W SKALI 1 : 25 000

KROBIA

1 2 km

Załącznik do rozporządzenia Wojewody Wielkopolskiego
nr.....*6*..... /08 z dnia *15 stycznia*..... 2008 r.
Ark. 3



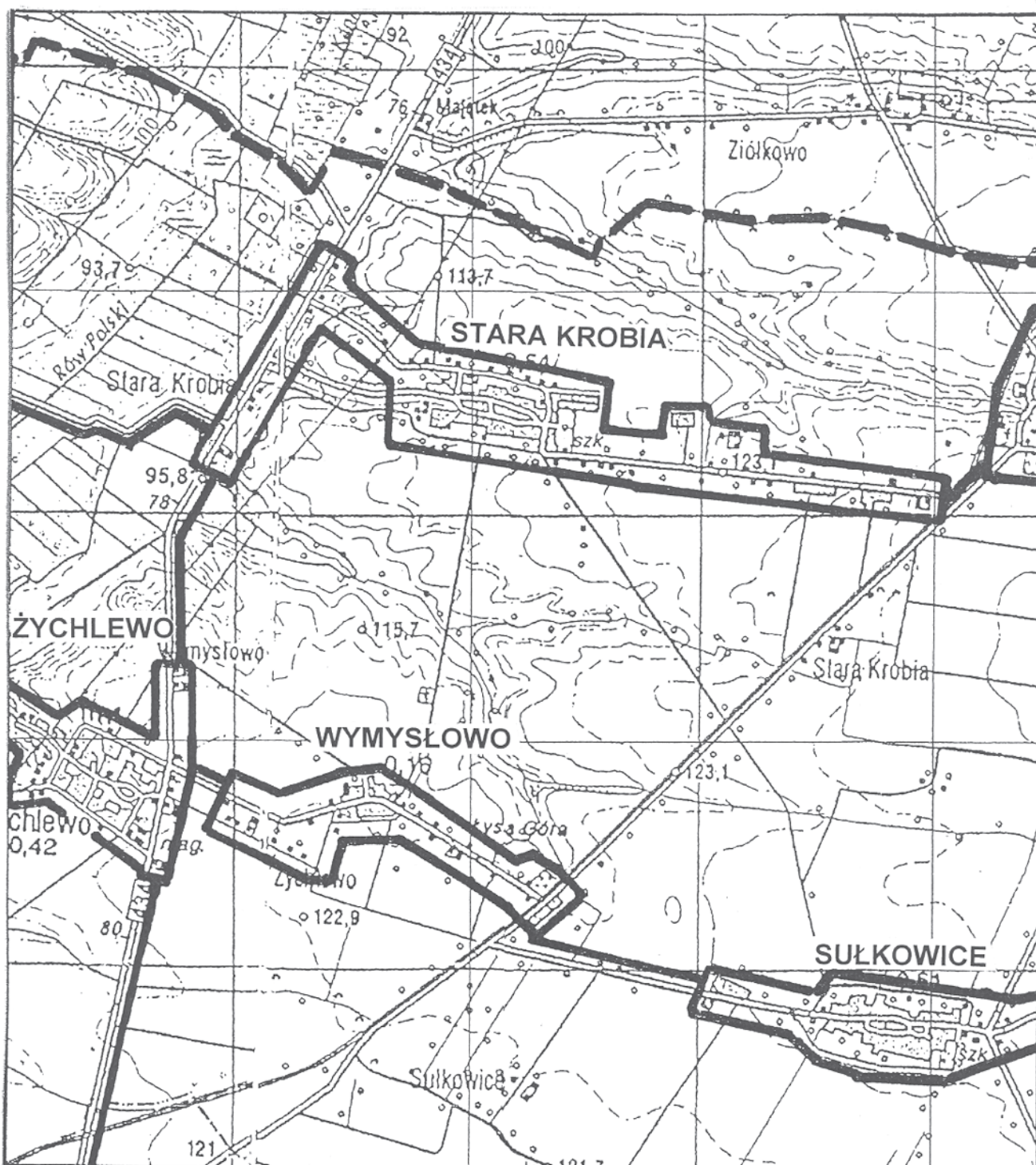
OBSZAR I GRANICE AGLOMERACJI

MAPA W SKALI 1 : 25 000

KROBIA

1 2 km

Załącznik do rozporządzenia Wojewody Wielkopolskiego
nr.....6... 108 z dnia..15..Majowa... 2008 r.
Ark. 4



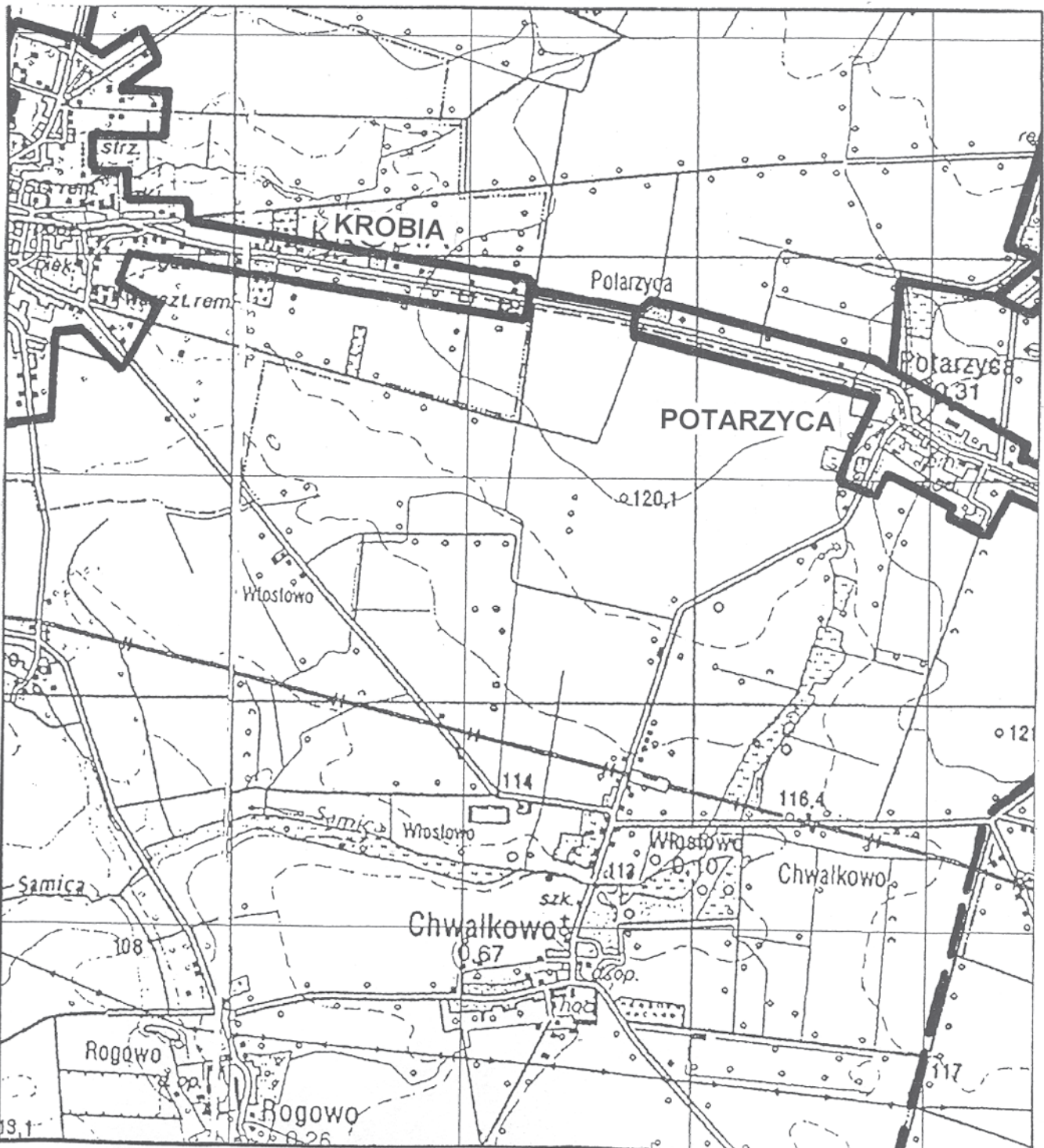
OBSZAR I GRANICE AGLOMERACJI

MAPA W SKALI 1 : 25 000

KROBIA

1 2 km

Załącznik do rozporządzenia Wojewody Wielkopolskiego
nr.....6... 108 z dnia 15...*Kijawica*... 2008 r.
Ark. 5



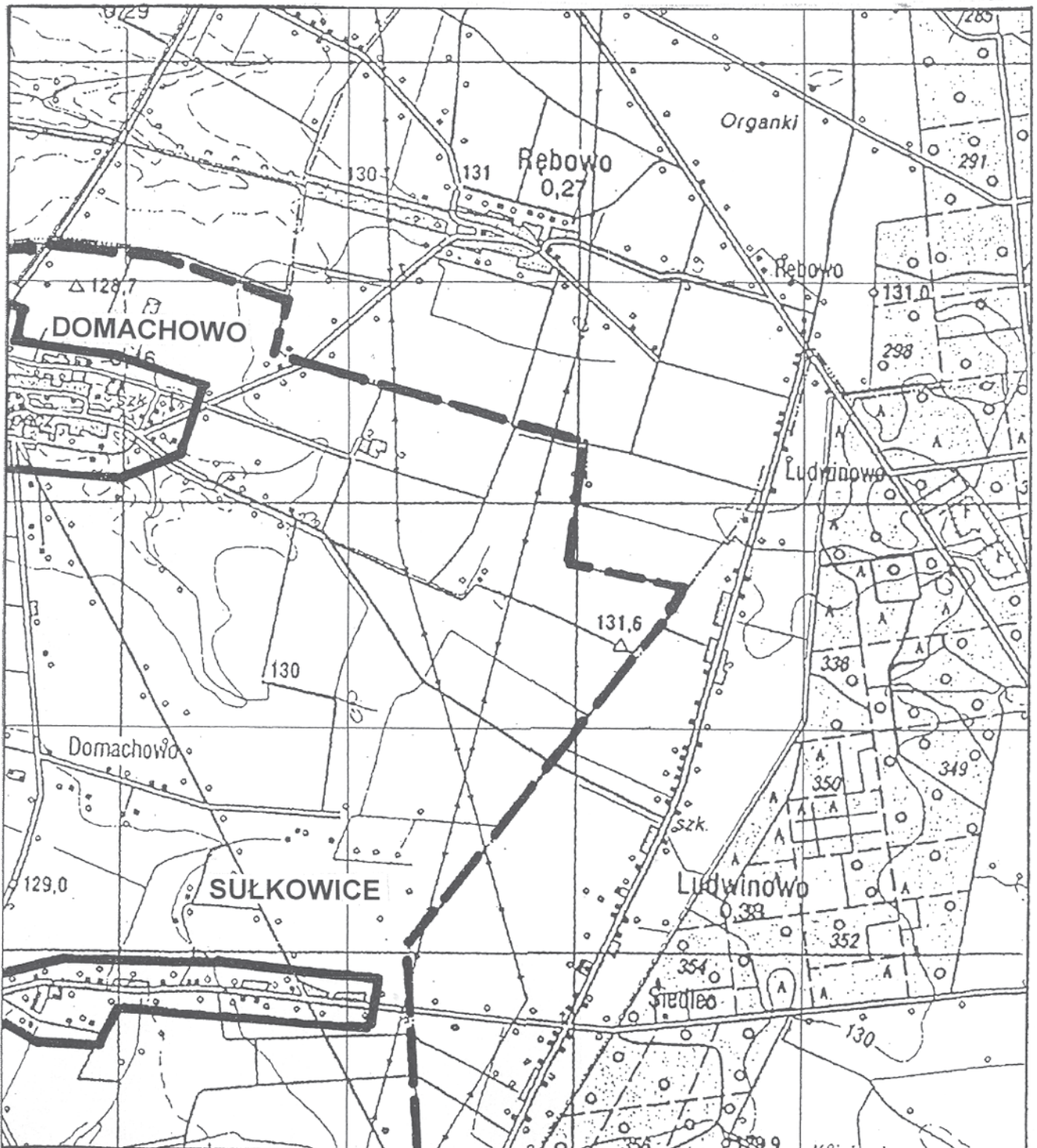
OBSZAR I GRANICE AGLOMERACJI

MAPA W SKALI 1 : 25 000

1 2 km

KROBIA

Załącznik do rozporządzenia Wojewody Wielkopolskiego
nr.....*6*... 108 z dnia.....*15 stycznia*... 2008 r.
Ark. 6



OBSZAR I GRANICE AGLOMERACJI

MAPA W SKALI 1 : 25 000

1 2 km

KROBIA

Załącznik do rozporządzenia Wojewody Wielkopolskiego
nr.....6.../08 z dnia...15...Kryznic...2008 r.
Ark. 7

