

**3443**

**UCHWAŁA Nr XXVII/188/2008 RADY GMINY ROKIETNICA**

z dnia 30 października 2008 r.

**w sprawie: nadania nazw ulic w miejscowości Sobota, Gmina Rokietnica**

Na podstawie art. 18 ust. 2, pkt 13 ustawy z 8 marca 1990 r. o samorządzie gminnym (Dz.U. z 2001 r. Nr 142 poz. 1591 ze zmianami Dz.U. z 2002 r. Nr 23 poz. 220; Nr 62 poz. 558; Nr 113 poz. 984; Nr 214 poz. 1806; Nr 153 poz. 1271; Dz.U. z 2003 r. Nr 80 poz. 717; Nr 162 poz. 1568; Dz.U. z 2004 r. Nr 102 poz. 1055; Nr 116 poz. 1203; Dz.U. z 2005 r. Nr 172 poz. 1441; Nr 175 poz. 1457; Dz.U. z 2006 r. Nr 17 poz. 128; Nr 181 poz. 1337; Dz.U. z 2007 r. Nr 48 poz. 327; Nr 138 poz. 974; Nr 173 poz. 1218) Rada Gminy Rokietnica uchwala, co następuje:

**§1.** Ulicom położonym w miejscowości Sobota, zajmującym działkę oznaczoną numerem ewidencyjnym:

- 36/20 oraz część działki 36/11 – rozpoczynająca się od ul. Poznańskiej, przebiegająca pomiędzy działkami nr 34/14 do 36/19, 38/4 i 38/7 nadać nazwę Wspólna,
- 66 - rozpoczynająca się od ul. Poznańskiej w kierunku południowym – nadać nazwę Boczna,
- 79/4 – równoległa do ul. Poznańskiej po jej południowej stronie – nadać nazwę Ogrodowa.

**§2.** Usytuowanie ulic określa załącznik do niniejszej uchwały.

**§3.** Powiatowy Ośrodek Dokumentacji Geodezyjnej i Kartograficznej w Poznaniu naniesie na mapę sytuacyjną miejscowości Sobota nazwy ulicy wymienione w §1.

**§4.** Uchwała podlega podaniu do publicznej wiadomości przez wywieszenie na tablicy ogłoszeń Urzędu Gminy i Rokietnica i Sołectwa Sobota Bytkowo.

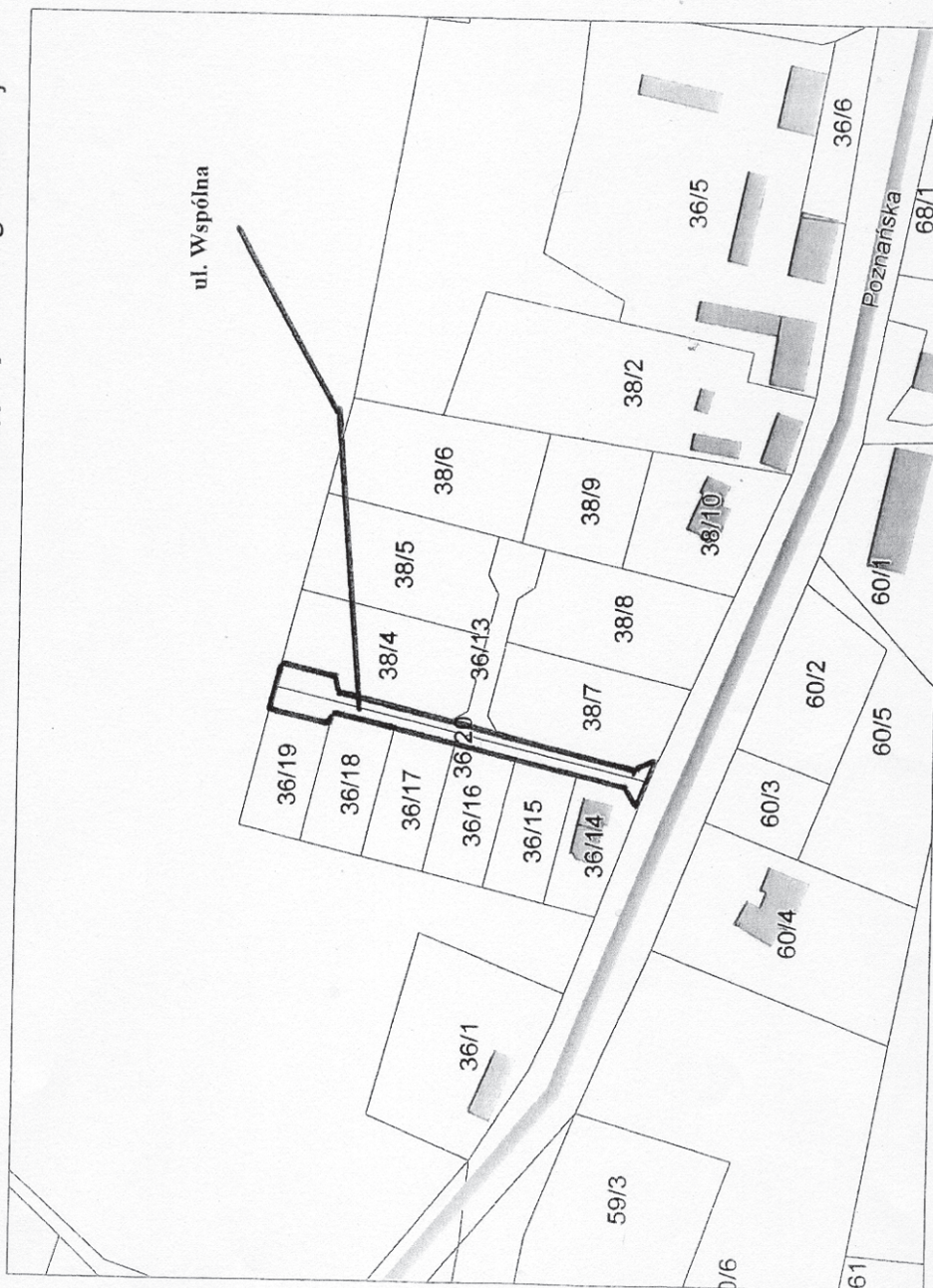
**§5.** Wykonanie uchwały powierza się Wójtowi Gminy Rokietnica .

**§6.** Uchwała wchodzi w życie po upływie 14 dni od ogłoszenia w Dzienniku Urzędowym Województwa Wielkopolskiego.

Przewodniczący  
Rady Gminy Rokietnica  
(-) *Teresa Bartol*

**Załącznik Nr 1  
do Uchwały Nr XXVII/188/2008  
Rady Gminy Rokietnica  
z dnia 30 października 2008 roku**

Starostwo Powiatowe w Poznaniu  
Powiatowy Ośrodek Dokumentacji Geodezyjnej i Kartograficznej

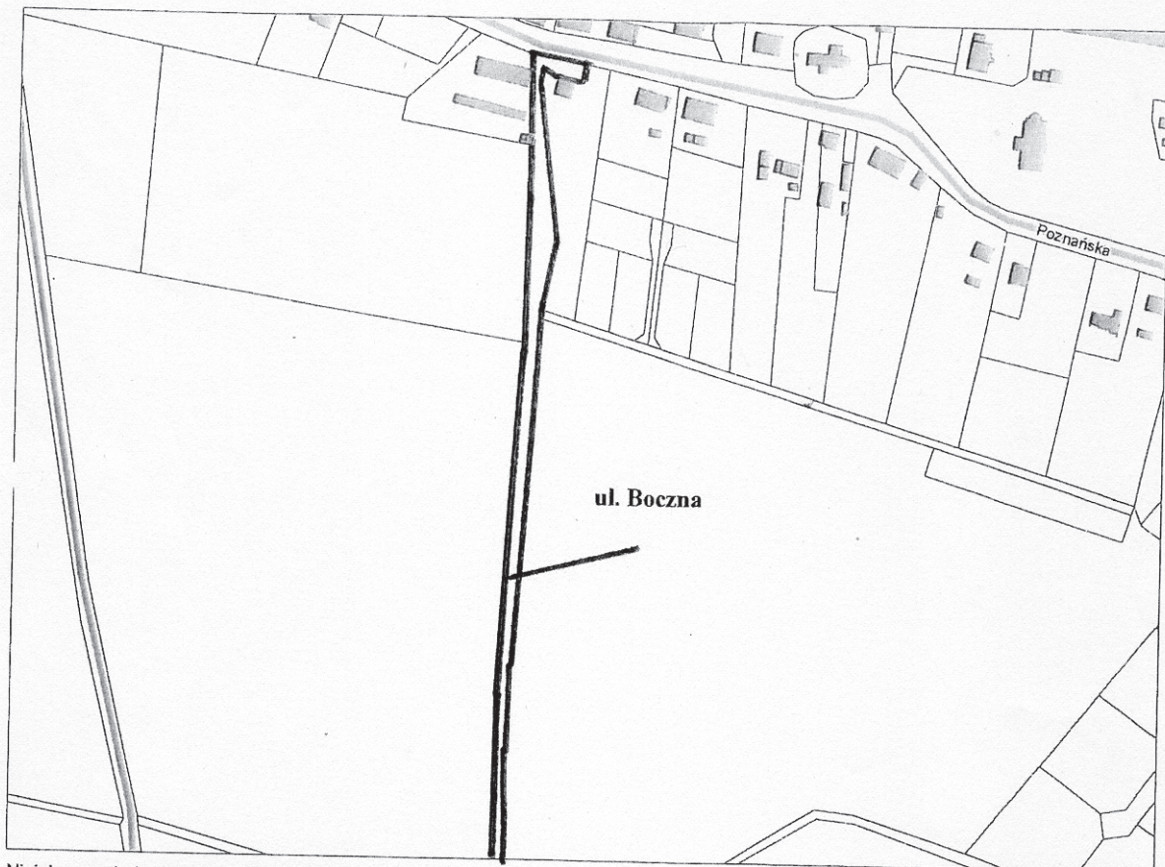


Niniejszy wydruk nie stanowi dokumentu w rozumieniu przepisów prawa.  
Wydrukowano z systemu iGeoMap na podstawie danych PODGIK Poznań.  
Gmina Rokietnica  
Działka nr 206 Obręb 0001

Przybliżona skala 1: 1080  
15.10.2008 10:03



**Załącznik Nr 2  
do Uchwały Nr XXVII/188/2008  
Rady Gminy Rokietnica  
z dnia 30 października 2008 roku**

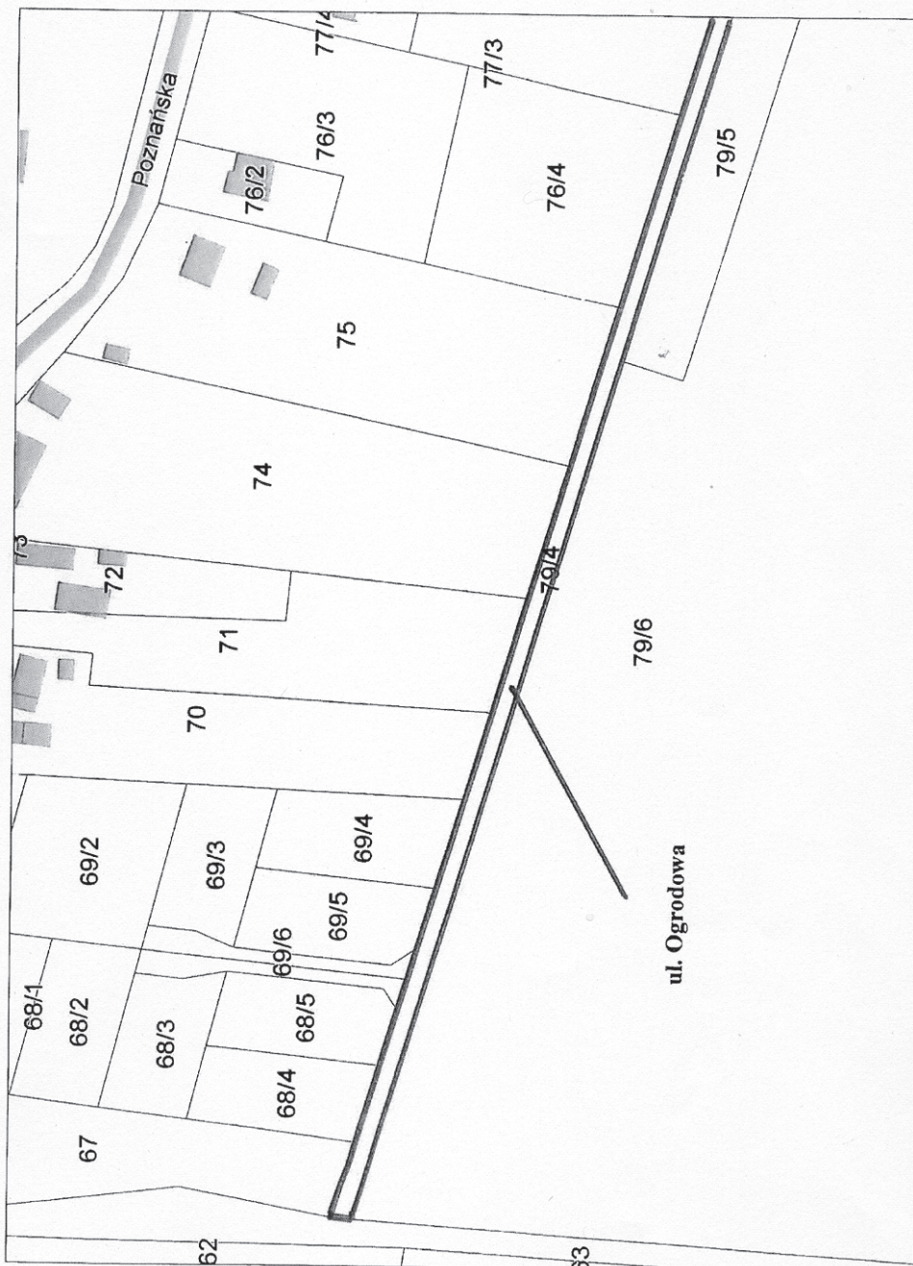


Niniejszy wydruk nie stanowi dokumentu w rozumieniu przepisów prawa.  
Wydrukowano z systemu iGeoMap na podstawie danych PODGiK Poznań.  
Gmina Rokietnica  
Dział nr 206 Obręb 0001

Przybliżona skala 1: 3120  
15.10.2008 10:04

**Załącznik Nr 3  
do Uchwały Nr XXVII/188/2008  
Rady Gminy Rokietnica  
z dnia 30 października 2008 roku**

Starostwo Powiatowe w Poznaniu  
Powiatowy Ośrodek Dokumentacji Geodezyjnej i Kartograficznej



Przybliżona skala 1: 1080  
15.10.2008 10:03

Niniejszy wydruk nie stanowi dokumentu w rozumieniu przepisów prawa.  
Wydrukowano z systemu iGeoMap na podstawie danych PODGIK Poznań.  
Gmina Rokietnica  
Działka nr 206 Obręb 0001

