

4009

UCHWAŁA Nr 216/XXXI/2008 RADY GMINY CZERWONAK

z dnia 20 listopada 2008 r.

w sprawie wyznaczenia obszaru chronionego krajobrazu we wsi Annowo i Miękowo

Na podstawie art. 23 ust. 4 ustawy z dnia 16 kwietnia 2004 roku o ochronie przyrody (Dz.U. z 2004 r. Nr 92, poz. 880 ze zm.) uchwała się, co następuje:

§1. Wyznacza się Obszar Chronionego Krajobrazu pod nazwą „Łąki Annowskie”, zwany dalej „Obszarem” obejmujący tereny chronione ze względu na wyróżniający się krajobraz o zróżnicowanych ekosystemach i wartościowe ze względu na możliwość zaspakajania potrzeb związanych z turystyką i wypoczynkiem.

2. Powierzchnia Obszaru położonego na terenie gminy Czerwonak we wschodniej części wsi Annowo i Miękowo, obręb geodezyjny Owińska, wynosi 315,19 ha.

3. Granice Obszaru określa załącznik nr 1 do uchwały.

§2. 1. Ustala się czynną ochronę nieleśnych ekosystemów lądowych poprzez:

- 1) przeciwdziałanie sukcesji powodującej zarastanie łąk, pastwisk, torfowisk poprzez wypas, koszenie lub mechaniczne usuwanie samosiewów drzew i krzewów na terenach otwartych,
- 2) propagowanie wśród rolników działań zmierzających do utrzymania trwałych użytków zielonych,
- 3) preferowanie ochrony roślin metodami ekologicznymi,
- 4) zachowanie śródpolnych torfowisk, zabagnień, podmokłości i oczek wodnych,
- 5) utrzymanie regionalnych i lokalnych korytarzy ekologicznych,
- 6) utrzymanie obszarów w rolniczym wykorzystaniu.

2. Ustala się czynną ochronę ekosystemów wodnych poprzez:

- 1) zachowanie i ochronę wód powierzchniowych (naturalnych i sztucznych, płynących i stojących) wraz z pasem roślinności je otaczającej,
- 2) zachowanie korytarzy ekologicznych opartych o ekosystemy wodne.

§3. 1. Na obszarze wprowadza się następujące zakazy:

- 1) niszczenia nor zwierząt, legowisk, innych schronień i miejsc rozrodu oraz tarlisk, złożonej ikry, z wyjątkiem amatorskiego połowu ryb oraz wykonywania czynności związanych z racjonalną gospodarką rolną, leśną, rybacką i łowiecką;
- 2) realizacji przedsięwzięć mogących znacząco oddziaływać na środowisko w rozumieniu art. 51 ustawy z dnia 27 kwietnia 2001 r. - Prawo ochrony środowiska;
- 3) likwidowania i niszczenia zadrzewień śródpolnych, przydrożnych i nadwodnych, jeżeli nie wynikają one z potrzeby ochrony przeciwpowodziowej i zapewnienia bezpieczeństwa ruchu drogowego lub wodnego lub budowy, odbudowy, utrzymania, remontów lub naprawy urządzeń wodnych;
- 4) wydobywania do celów gospodarczych skał, w tym torfu, a także minerałów;
- 5) wykonywania prac ziemnych trwale zniekształcających rzeźbę terenu, z wyjątkiem prac związanych z naprawą lub remontem urządzeń wodnych;
- 6) dokonywania zmian stosunków wodnych, jeżeli służą innym celom niż ochrona przyrody lub zrównoważone wykorzystanie użytków rolnych i leśnych oraz racjonalna gospodarka wodna;
- 7) likwidowania naturalnych zbiorników wodnych, starorzeczy i obszarów wodno-błotnych;
- 8) lokalizowania obiektów budowlanych w pasie szerokości 100 m od linii brzegów rzek, jezior i innych zbiorników wodnych, z wyjątkiem urządzeń wodnych oraz obiektów służących prowadzeniu racjonalnej gospodarki rolnej, leśnej lub rybackiej.

§4. Nadzór nad Obszarem sprawować będzie Gmina Czerwonak.

§5. Wykonanie uchwały powierza się Wójtowi Gminy Czerwonak.

§6. Uchwała wchodzi w życie po upływie 14 dni, licząc od dnia ogłoszenia w Dzienniku Urzędowym Województwa Wielkopolskiego.

Przewodniczący
Rady Gminy Czerwonak
(-) Zbigniew Zieliński


*Załącznik do uchwały
Nr 216/XXXI/2008
Rady Gminy Leszno*

Obszar Chronionego Krajobrazu Annowo-Miękowo (315,19 ha)





Arkusz 1

Skala
1:11 000



Układ współrzędnych
plaskich prostokątnych '1992'

-  - granice obszaru chronionego krajobrazu
-  - teren wyłączony z obszaru chronionego krajobrazu