



# DZIENNIK URZĘDOWY

## WOJEWÓDZTWA WIELKOPOLSKIEGO

Poznań, dnia 18 lipca 2005 r.

Nr 108

### TREŚĆ

Poz.:

#### UCHWAŁA RADY GMINY

- 2993** – nr XXXIX/441/2005 Rady Miejskiej w Kórniku z dnia 30 marca 2005 r. w sprawie miejscowego planu zagospodarowania przestrzennego terenów położonych między ulicami Dworcową, Staszica, Wyspiańskiego i Kołłątaja w Kórniku ..... 11558
- 2994** – nr LI/329/2005 Rady Gminy Tarnowo Podgórne z dnia 26 kwietnia 2005 r. w sprawie uchwalenia miejscowego planu zagospodarowania przestrzennego terenów aktywizacji gospodarczej w Tarnowie Podgórnym, po południowej stronie drogi krajowej nr 2 – działki nr 1248/1, 1248/2, 859, 858, 857/3, i 857/2 ..... 11566
- 2995** – nr XL/453/205 Rady Miejskiej w Kórniku z dnia 27 kwietnia 2005 r. w sprawie miejscowego planu zagospodarowania przestrzennego terenów aktywizacji gospodarczej w rejonie Żernik, Koninka i Gądek .. 11569
- 2996** – nr XXXVIII/328/2005 Rady Gminy Suchy Las z dnia 19 maja 2005 r. w sprawie zmiany miejscowego planu zagospodarowania przestrzennego wsi Chludowo, działki nr 360/1, 360/2, 360/3 ..... 11579
- 2997** – nr XXXVIII/329/2005 Rady Gminy Suchy Las z dnia 19 maja 2005 r. w sprawie zmiany miejscowego planu zagospodarowania przestrzennego Suchego Lasu rej. ul. Jagodowej i Rolnej ..... 11584
- 2998** – nr XXXVIII/330/2005 Rady Gminy Suchy Las z dnia 19 maja 2005 r. w sprawie zmiany miejscowego planu zagospodarowania przestrzennego wsi Złotniki, rejon ulicy Kochanowskiego w gminie Suchy Las ..... 11586
- 2999** – nr XXIV/204/2005 Rady Miejskiej w Rychwale z dnia 24 maja 2005 r. w sprawie Statutu Gminy Rychwał .... 11587
- 3000** – nr 168/2005 Rady Gminy w Osieku Małym z dnia 25 maja 2005 r. w sprawie zasad zwrotu wydatków na świadczenia z pomocy społecznej w zakresie zadań własnych ..... 11598
- 3001** – nr 169/2005 Rady Gminy w Osieku Małym z dnia 25 maja 2005 r. w sprawie zasad określenia wysokości oraz szczegółowych warunków i trybu przyznawania i zwrotu zasiłku celowego na ekonomiczne usamodzielnienie ..... 11599
- 3002** – nr XXXIII/184/2005 Rady Gminy Przykona z dnia 30 maja 2005 r. w sprawie obowiązkowego wymiaru zajęć niektórych nauczycieli zatrudnionych w szkołach, przedszkolu prowadzonych przez gminę Przykona ..... 11600
- 3003** – nr XLII/325/2005 Rady Miejskiej w Swarzędzu z dnia 31 maja 2005 r. w sprawie uchwalenia miejscowego planu zagospodarowania przestrzennego gminy Swarzędz w zakresie obejmującym części działek położonych w Łowięcinie w rejonie ul. Łowęcińskiej - Szkolnej i oznaczonych numerami geodezyjnymi: 55/5, 55/6, 55/9, 68/2 i 69/2 (teren objęty uchwałą o powierzchni 3,9 ha) – tereny zabudowy jednorodzinnej ..... 11603

#### SPRAWOZDANIA

- 3004** – sprawozdanie z wykonania budżetu miasta i gminy Mikstat za 2004 rok ..... 11607
- 3005** – sprawozdanie z przebiegu wykonania budżetu miasta i gminy Rakoniewice za rok 2004 ..... 11619
- 3006** – sprawozdanie roczne z wykonania budżetu Gminy i Miasta Zduny za 2004 rok ..... 11639

#### INFORMACJA O DECYZJACH PREZESA URZĘDU REGULACJI ENERGETYKI

- 3007** – informacja o decyzjach Prezesa Urzędu Regulacji Energetyki nr WCC/353C/1439/W/OPO/2005/AJ i nr PCC/360B/1439/W/OPO/2005/AJ z dnia 27 czerwca 2005 r. stwierdzających wygaśnięcie decyzji udzielających koncesji na wytwarzanie, przesyłanie i dystrybucje ciepła przedsiębiorcy Huta Szkła „Warta” S.A. z siedzibą w Sierakowie ..... 11649

## 2993

### UCHWAŁA Nr XXXIX/441/2005 RADY MIEJSKIEJ W KÓRNIKU

z dnia 30 marca 2005 r.

#### w sprawie: miejscowego planu zagospodarowania przestrzennego terenów położonych między ulicami Dworcową, Staszica, Wyspiańskiego i Kołtąja w Kórniku

Na podstawie art. 18 ust. 2 pkt 5 i art. 50 ust. 1 ustawy z dnia 8 marca 1990 roku o samorządzie gminnym (Dz.U. z 2001 r. Nr 142, poz. 1591 z póź. zmianami) oraz art. 85 ustawy z dnia 27 marca 2003 r. o planowaniu i zagospodarowaniu przestrzennym (Dz.U. Nr 80 z 2003 r., poz. 717 z póź. zmianami) Rada Miejska w Kórniku uchwała, co następuje.

**§1.** 1. Uchwała się miejscowy plan zagospodarowania przestrzennego dla działek nr ewid. 469, 470/1, 470/2, 473, 474, 477, 478, 479, 480, 481, 482, 483, 484/1, 484/2, 485, 486, 487/1, 487/2, 488, 489, 490, 491, 492/1, 492/2, 492/3, 493/77, 493/78, 493/79, 495/63 położonych w Kórniku, zwany w dalszej części uchwały planem.

2. Zakres obowiązywania planu określa granica opracowania planu zgodnie z rysunkiem planu, stanowiącym załącznik nr 1 do niniejszej uchwały.

3. Ustalone w planie przeznaczenie dla działek wymienionych w ust. 1 zgodne jest z postanowieniami obowiązującego Studium Uwarunkowań i Kierunków Zagospodarowania Przestrzennego Gminy Kórnik.

4. Dla działki nr ewid. 492/5 zachowuje się ustalenia miejscowego planu zagospodarowania przestrzennego zatwierdzonego uchwałą nr VII/52/99 z dnia 10.02.1999 r. Rady Miejskiej w Kórniku (Dz. Urz. Nr 16, poz. 272 z dn. 12.04.1999 r.)

**§2.** Integralną część planu stanowią:

1. tekst planu - stanowiący treść niniejszej uchwały,
2. rysunek planu - załącznik nr 1 w skali 1:500, obejmujący obszar, o którym mowa w §1, ust. 1,
3. rozstrzygnięcie dotyczące sposobu rozpatrzenia uwag do projektu planu - stanowiącego załącznik nr 2 do planu,
4. rozstrzygnięcie o sposobie realizacji zapisanych w planie inwestycji z zakresu infrastruktury technicznej należących do zadań własnych gminy - stanowiącego załącznik nr 3 do niniejszego planu.

#### DZIAŁ I

#### PRZEPISY OGÓLNE

Celem regulacji zawartych w ustaleniach planu jest określenie przeznaczenia terenów oraz ustalenie parametrów zabudowy i zagospodarowania działek, określających dopuszczalny sposób wykonania prawa własności na jej terenie.

**§4.** Ilekroć w dalszych przepisach niniejszej uchwały jest mowa o:

1. ustawie - należy przez to rozumieć ustawę z dnia 27 marca 2003 r. o planowaniu i zagospodarowaniu przestrzennym, o ile z treści przepisu nie wynika inaczej;
2. planie - należy przez to rozumieć ustalenia planu zagospodarowania przestrzennego o którym mowa w §1 niniejszej uchwały;
3. uchwale - należy przez to rozumieć niniejszą uchwałę Rady Miejskiej w Kórniku;
4. rysunku planu - należy przez to rozumieć aktualną mapę zasadniczą w skali 1:1.000 wraz z graficznymi ustaleniami planu, stanowiący załącznik nr 1 do niniejszej uchwały;
5. liniach rozgraniczających tereny o różnym przeznaczeniu - należy przez to rozumieć linie określające zobowiązanie do zgodnego z przebiegiem tej linii wydzielenia terenów o rozdzielnym przeznaczeniu lub różnych zasadach zagospodarowania określonych w uchwale. Przebieg linii dla celów opracowań geodezyjnych należy określić poprzez odczyt osi linii z rysunku planu;
6. obowiązującej linii zabudowy - należy przez to rozumieć linię wskazaną na rysunku planu lub określoną parametrem w tekście planu, której położenie wyznaczą obowiązującą i jedyną możliwą lokalizację krawędzi zewnętrznej frontowej ściany budynków na działce;
7. nieprzekraczalnej linii zabudowy - należy przez to rozumieć linię wskazaną na rysunku planu lub określoną parametrem w tekście planu, której położenie wyznacza dopuszczalne zbliżenie wszelkich budynków na działce do jej granicy, której ta linia odpowiada;
8. maksymalnej powierzchni zabudowy - należy przez to rozumieć sumę powierzchni przyziemi wszystkich obiektów budowlanych na określonym terenie, określoną w metrach kwadratowych powierzchni i w udziale procentowym w stosunku do ogólnej powierzchni działki;
9. maksymalnym uszczelnieniu terenu - należy przez to rozumieć sumę powierzchni przyziemi wszystkich obiektów budowlanych na określonym terenie wraz z drogami wewnętrznymi oraz innymi powierzchniami uszczelniającymi teren, określoną w metrach kwadratowych powierzchni i w udziale procentowym w stosunku do ogólnej powierzchni działki;
10. przeznaczeniu podstawowym - należy przez to rozumieć takie przeznaczenie, które obowiązuje na obszarze w obrębie linii rozgraniczających, określone odpowiednim symbolem;
11. przeznaczeniu dopuszczalnym - należy przez to rozumieć takie przeznaczenia, które uzupełniają przeznaczenie pod-

- stawowe, bez ograniczenia jego wykonania, o ile przepisy planu dopuszczają występowanie takiego przeznaczenia:
12. usługach nieuciążliwych o charakterze publicznym - należy przez to rozumieć usługi ogólnodostępne, których rodzaj i forma działalności nie będą powodowały uciążliwości dla ludzi i środowiska przyrodniczego;
  13. przedsięwzięciach mogących znacząco oddziaływać na środowisko - należy przez to rozumieć przedsięwzięcia wymienione w rozporządzeniu Rady Ministrów z dnia 9 listopada 2004 r. w sprawie określenia rodzajów przedsięwzięć mogących znacząco oddziaływać na środowisko oraz szczegółowych uwarunkowań związanych z kwalifikowaniem przedsięwzięć do sporządzania raportu o oddziaływaniu na środowisko (Dz.U. Nr 257 poz. 2573);
  14. powierzchni terenu biologicznie czynnej - należy przez to rozumieć grunt naturalny oraz wodę powierzchniową na terenie działki, a także 50% sumy powierzchni tarasów i stropodachów o powierzchni nie mniejszej niż 10 m<sup>2</sup> urządzonej jako stałe trawniki lub kwietniki na podłożu zapewniającym im naturalną roślinność;
  15. wysokości zabudowy - należy przez to rozumieć wysokość mierzona od poziomu terenu przy najniższym wejściu do budynku lub jego części pierwszej kondygnacji nadziemnej budynku do górnej płaszczyzny stropu bądź najwyższej położonej krawędzi stropodachu nad najwyższą kondygnacją użytkową, łącznie z grubością izolacji cieplnej i warstwy ją osłaniającej, albo do najwyższej położonej górnej powierzchni innego przekrycia;
  16. zabudowie mieszkaniowej jednorodzinnej - należy przez to rozumieć jeden budynek mieszkalny jednorodzinny lub zespół takich budynków, wraz z budynkami garażowymi i gospodarczymi;
  17. zabudowie usługowej - należy przez to rozumieć jeden budynek lub zespół budynków, w których świadczony jest usługi o charakterze ogólnodostępnym;
  18. terenach sportu i rekreacji - należy przez to rozumieć tereny służące zaspokojeniu potrzeb wypoczynku czynnego wraz z urządzeniami towarzyszącymi;
  19. terenach usług oświaty i kultury - należy przez to rozumieć tereny usług wykorzystywane dla celów oświaty i kultury, w zależności od aktualnych potrzeb lokalnych wraz z niezbędnymi obiektami i urządzeniami sportowymi, służącymi realizacji funkcji oświaty;
  20. terenach infrastruktury technicznej - należy przez to rozumieć tereny występowania powierzchniowych lub liniowych urządzeń infrastruktury technicznej takich jak: elektroenergetycznych, gazowniczych, kanalizacyjnych, wodociągowych, telekomunikacyjnych oraz gospodarowania odpadami;
  21. terenach dróg publicznych - należy przez to rozumieć wszelkie przestrzenie publiczne wykorzystywane na cele komunikacji, których właścicielem jest podmiot samorządu lub administracji specjalnej;
  22. przepisach szczególnych i odrębnych - należy przez to rozumieć obowiązujące przepisy ustaw wraz z aktami wykonawczymi oraz ograniczenia w dysponowaniu terenem, wynikające z prawomocnych decyzji administracyjnych.
- §5.** 1. Zakres opracowania planu obejmuje:
- 1) określenie przeznaczenia terenów oraz linii rozgraniczających tereny o różnym przeznaczeniu,
  - 2) zasady ochrony i kształtowania ład przestrzennego,
  - 3) zasady ochrony środowiska, przyrody i krajobrazu kulturowego.
  - 4) parametry i wskaźniki kształtowania zabudowy oraz zagospodarowania terenu, w tym linie zabudowy, gabaryty obiektów i wskaźniki intensywności zabudowy.
  - 5) zasady rozbudowy systemu komunikacji i infrastruktury technicznej.
  - 6) sposób tymczasowego zagospodarowania i użytkowania terenu.
  - 7) stawki procentowe, na podstawie których ustala się opłatę, o której mowa w art. 36 ust. 4 ustawy.
2. Z uwagi na nie występowanie wymienionych terenów i obiektów w obszarze opracowania i w bezpośrednim sąsiedztwie, zakres opracowania nie obejmuje:
- 1) zasad ochrony dziedzictwa kulturowego i zabytków oraz dóbr kultury współczesnej,
  - 2) określenia granic i sposobów zagospodarowania terenów lub obiektów podlegających ochronie, ustalonych na podstawie odrębnych przepisów,
  3. Stwierdza się, że nie występuje potrzeba określenia szczególnych warunków zagospodarowania terenów oraz określenia zasad i warunków scalania i podziału nieruchomości objętych planem miejscowym.
- §6.** Następujące oznaczenia graficzne na rysunku planu są obowiązującymi ustaleniami planu:
1. granica zatwierdzenia planu,
  2. obowiązujące linie rozgraniczające tereny o różnym przeznaczeniu oraz oznaczenia kolorystyczne i literowe zgodnie z legendą na rysunku planu,
  3. nieprzekraczalna linia zabudowy,
  4. strefy ograniczonego użytkowania od krawędzi jezdni drogi krajowej nr 11.
- DZIAŁ II**
- PRZEPISY SZCZEGÓŁOWE**
- §7.** W obszarze opracowania planu ustala się następujące rodzaje przeznaczenia terenów:
1. usługi oświaty, oznaczone symbolem UO na rysunku planu.
  2. usługi sportu, oznaczone symbolem US na rysunku planu,
  3. usługi ogólnodostępne, oznaczone symbolem U na rysunku planu.

4. usługi ogólnodostępne z zabudową mieszkaniową jako funkcją uzupełniającą, oznaczone symbolem U/MN na rysunku planu,
  5. tereny zabudowy mieszkaniowej, oznaczone symbolem MN na rysunku planu,
  6. tereny przemysłu, składów i magazynów, oznaczone symbolem P na rysunku planu.
  7. teren zieleni urządzonej, oznaczone symbolem ZP na rysunku planu.
  8. tereny komunikacji drogowej, oznaczone symbolem KD na rysunku planu,
  9. tereny ciągów pieszych o charakterze publicznym, oznaczone symbolem KD-P na rysunku planu,
  10. tereny parkingów wraz z komunikacją wewnętrzną, oznaczone symbolem KP na rysunku planu,
  11. teren garaży wraz z komunikacją wewnętrzną, oznaczone symbolem KDW na rysunku planu.
  12. rezerwa terenu na potrzeby rozwiązań komunikacyjnych, oznaczona symbolem KD-R na rysunku planu,
  13. teren urządzeń infrastruktury wodociągowej, oznaczony symbolem W na rysunku planu,
  14. teren urządzeń infrastruktury elektrotechnicznej, oznaczony symbolem E na rysunku planu.
- §8.** Dla działek wchodzących w skład terenów określonych liniami rozgraniczającymi na rysunku planu ustala się, co następuje:
1. dla części powierzchni działek nr ewid. 487/1 i 488 ustala się przeznaczenie zieleni urządzonej, oznaczone symbolem ZP na rysunku planu,
  2. dla części powierzchni działek nr ewid. 487/1 i 488 ustala się przeznaczenie pod ciągi piesze o charakterze publicznym, oznaczone symbolem KD-P na rysunku planu.
  3. dla części powierzchni działek nr ewid. 487/1 i 488 ustala się rezerwę terenu na potrzeby rozwiązań komunikacyjnych, oznaczone symbolem KD-R na rysunku planu.
  4. dla działek nr ewid. 487/2, 485, 486 ustala się przeznaczenie pod zabudowę mieszkaniową, oznaczoną symbolem MN na rysunku planu,
  5. dla działki nr ewid. 484/3 i części działki nr ewid. 482 ustala się przeznaczenie pod tereny parkingów wraz z komunikacją wewnętrzną, oznaczone symbolem KP na rysunku planu.
  6. dla działek nr ewid. 484/6 i 483/1 ustala się przeznaczenie pod tereny usług z dopuszczeniem zabudowy mieszkaniowej jako funkcji uzupełniającej, oznaczone symbolem U/MN na rysunku planu,
  7. dla działek nr ewid. 489/1, 483/2, 484/7 484/4, 489/2 490/2, 491/2, 492/2, 493/77 i części działki nr ewid. 495/63 ustala się przeznaczenie pod tereny dróg publicznych, oznaczone symbolem KD na rysunku planu,
  8. dla działek nr ewid. 491/4, 493/78 ustala się przeznaczenie pod tereny przemysłu, składów i magazynów, oznaczone symbolem P na rysunku planu,
  9. dla działek nr ewid. 495/63, 493/79 ustala się przeznaczenie pod tereny garaży wraz z komunikacją wewnętrzną, oznaczone symbolem KDW na rysunku planu,
  10. dla działek nr ewid. 491/5 i 490/5 ustala się przeznaczenie pod tereny usług ogólnodostępnych, oznaczone symbolem U na rysunku planu.
  11. dla działek nr ewid. 492/1, 491/3, 490/3, 489/5, 484/8, 483/3, 481/2, oraz części działek nr ewid. 480. 479, 478, 477, 474, 473 i 482 ustala się przeznaczenie pod tereny usług sportu, oznaczone symbolem US na rysunku planu,
  12. dla części działek nr ewid. 470/1, 473, 474, 477, 478, 479, 480 ustala się przeznaczenie pod tereny usług oświaty wraz z urządzeniami towarzyszącymi, oznaczone symbolem UO na rysunku planu.
  13. dla części terenu działki nr ewid. 470/1 ustala się przeznaczenie pod urządzenia infrastruktury wodociągowej, oznaczone symbolem W na rysunku planu,
  14. dla części terenu działki nr ewid. 470/1 ustala się przeznaczenie pod urządzenia infrastruktury energetycznej, oznaczone symbolem E na rysunku planu,
  15. dla części terenu działki nr ewid. 482 ustala się przeznaczenie pod tereny parkingów wraz z komunikacją wewnętrzną, oznaczone symbolem W na rysunku planu.
- §9.** Wprowadza się następujące zasady ochrony i kształtowania ład przestrzennego:
1. projektowana zabudowa powinna nawiązywać do tradycyjnych form architektonicznych występujących na terenie miasta i rejonu inwestycji,
  2. elementy małej architektury należy w nawiązaniu do formy architektonicznej głównego obiektu i zastosowanych materiałów.
  3. w zagospodarowaniu działek należy stosować rodzime gatunki roślin charakterystyczne dla lokalnego siedliska przyrodniczego,
  4. budynki z pomieszczeniami przeznaczonymi na pobyt ludzi powinny być wznoszone poza zasięgiem zagrożeń i uciążliwości określonych w przepisach odrębnych, przy czym dopuszcza się wznoszenie budynków w tym zasięgu pod warunkiem zastosowania środków technicznych zmniejszających uciążliwości poniżej poziomu ustalonego w tych przepisach bądź zwiększających odporność budynku na te zagrożenia i uciążliwości, jeżeli nie jest to sprzeczne z warunkami ustalonymi dla obszarów ograniczonego użytkowania, określonych w przepisach odrębnych,
  5. do czasu docelowego zagospodarowania terenu zgodnego z planem, dopuszcza się utrzymanie jego dotychczasowego zagospodarowania i użytkowania, o ile jest to zgodne z przepisami szczególnymi i obowiązującymi decyzjami administracyjnymi.

**§10.** Ustala się zasady ochrony środowiska, przyrody i krajobrazu kulturowego:

1. zakazuje się przekraczania wskaźników dotyczących zagospodarowania terenu określonych w planie,
  2. ustala się obowiązek wykonania badań gruntowo - wodnych w miejscu lokalizacji każdego nowego budynku, pozwalające określić możliwość podpiwniczenia, sposób posadowienia oraz rodzaj konstrukcji,
  3. zakazuje się odprowadzania ścieków bezpośrednio do gruntu,
  4. ustala się obowiązek odprowadzenia ścieków poprzez sieć kanalizacyjną do oczyszczalni ścieków,
  5. ustala się obowiązek składowania odpadów stałych w zamkniętych zbiornikach oraz usuwanie ich zgodnie z przyjętym w gminie systemem,
  6. w zakresie zaopatrzenia w ciepło preferuje się paliwa niskoemisyjne.
  7. zakazuje się spalania lub utylizacji odpadów w sposób sprzeczny z przepisami szczególnymi,
  8. przy zagospodarowaniu działek należy stosować rodzime gatunki roślin, stosownie do lokalnego siedliska przyrodniczego.
- §11.** Ustala się wymagania wynikające z potrzeb kształtowania przestrzeni publicznej:
1. dopuszcza się lokalizację reklam i wolnostojących obiektów małej architektury przy drogach publicznych w sposób nie naruszający zasad bezpieczeństwa ruchu na tych drogach, po uzyskaniu zezwolenia zarządcy drogi.
  2. zaleca się nasadzenia zielenią wysoką wzdłuż dróg publicznych z zachowaniem niezbędnych warunków widoczności.
- §12.** Dla terenów określonych w §7 ustala się, co następuje:
1. Dla terenu MN wprowadza się następujące zasady zagospodarowania i użytkowania terenu:
    - 1) adaptuje się istniejącą zabudowę kubaturową.
    - 2) dopuszcza się lokalizację nowych obiektów jedynie jako budynki mieszkalne jednorodzinnych i związane z nimi budynki garażowe,
    - 3) ustala się nieprzekraczalną linię zabudowy określoną na rysunku planu.
    - 4) budynki mieszkalne mogą być realizowane w formie zabudowy wolnostojącej lub bliźniaczej.
    - 5) dopuszcza się zabudowę działki do 30% jej powierzchni, lecz nie więcej niż 300 m<sup>2</sup>.
    - 6) udział powierzchni biologicznie czynnej nie może być niższy niż 50% powierzchni działki,
    - 7) ustala się maksymalną wysokość zabudowy 12,50 m,
    - 8) ustala się obowiązek realizacji obiektów z dachami stromymi, dwu lub wielospadowymi o nachyleniu 30° - 45°, krytymi dachówką, materiałem imitującym dachówkę lub innym tradycyjnie stosowanym materiałem pokryciowym.
  - 9) garaże można sytuować jako wolnostojące, wbudowane lub jako dobudowane do budynku mieszkalnego,
  - 10) ustala się zakaz budowy nowych zjazdów z ulicy Dworcowej,
  - 11) ustala się maksymalną wysokość dla budynków garażowych 3,50 m,
  - 12) dopuszcza się realizację garaży jako jedno lub dwustanowiskowych,
  - 13) przy modernizacji i rozbudowie istniejących budynków geometria dachu musi być zharmonizowana z formą budynku modernizowanego,
  - 14) w przypadku, o którym mowa w pkt 12, dopuszcza się stosowanie dachów płaskich, jeżeli budynek modernizowany taki posiadał,
  - 15) w przypadku, o którym mowa w pkt 13, ustala się obowiązek zachowania wszystkich pozostałych ustaleń i parametrów określonych w planie,
  - 16) zakazuje się lokalizowania urządzeń infrastruktury telekomunikacyjnej i nadawczej oraz innych obiektów infrastruktury technicznej.
2. Dla terenu U/MN wprowadza się następujące zasady zagospodarowania i użytkowania terenu:
    - 1) adaptuje się istniejącą zabudowę kubaturową,
    - 2) dopuszcza się lokalizację obiektów z pomieszczeniami przeznaczonymi na cele usług oraz budynków mieszkalnych jednorodzinnych i związanych z nimi budynków garażowych,
    - 3) dopuszcza się prowadzenia działalności gospodarczej w formie wydzielonych pomieszczeń w budynku mieszkalnym,
    - 4) ustala się nieprzekraczalną linię zabudowy określoną na rysunku planu,
    - 5) dopuszcza się zabudowę działki do 30% jej powierzchni, lecz nie więcej niż 500 m<sup>2</sup>,
    - 6) udział powierzchni biologicznie czynnej nie może być niższy niż 30% powierzchni działki,
    - 7) ustala się maksymalną wysokość zabudowy 12,50 m.
    - 8) ustala się obowiązek realizacji obiektów z dachami stromymi, dwu lub wielospadowymi o nachyleniu 20° - 45°, krytymi dachówką, materiałem imitującym dachówkę lub innym tradycyjnie stosowanym materiałem pokryciowym, zakazuje się realizowania budynków z dachami płaskimi,
    - 9) garaże można sytuować jako wolnostojące, wbudowane lub jako dobudowane do budynku mieszkalnego,
    - 10) ustala się maksymalną wysokość dla budynków garażowych na 3,50 m.
    - 11) dopuszcza się realizację garaży jako jedno lub dwustanowiskowych,
    - 12) przy modernizacji i rozbudowie istniejących budynków geometria dachu musi być zharmonizowana z formą budynku modernizowanego,

- 13) w przypadku o którym mowa w pkt 12 dopuszcza się stosowanie dachów płaskich jeżeli budynek modernizowany taki posiadał,
  - 14) w przypadku, o którym mowa w pkt 13, ustala się obowiązek zachowania wszystkich pozostałych ustaleń i parametrów określonych w planie,
  - 15) zakazuje się lokalizowania urządzeń infrastruktury telekomunikacyjnej i nadawczej oraz innych obiektów infrastruktury technicznej.
3. Dla terenu U wprowadza się następujące zasady zagospodarowania i użytkowania terenu:
- 1) dopuszcza się lokalizację jedynie obiektów z pomieszczeniami przeznaczonymi na cele usług ogólnodostępnych oraz obiektów niezbędnych dla prowadzenia działalności usługowej,
  - 2) ustala się nieprzekraczalną linię zabudowy określoną na rysunku planu.
  - 3) dopuszcza się zabudowę działki do 30% jej powierzchni, lecz nie więcej niż 1.000 m<sup>2</sup>.
  - 4) udział powierzchni biologicznie czynnej nie może być niższy niż 30% powierzchni działki,
  - 5) ustala się maksymalną wysokość zabudowy 15,0 m,
  - 6) zaleca się stosowanie dachów stromych, dwu lub wielospadowych o nachyleniu 20° - 45°, kryte dachówką, materiałem imitującym dachówkę lub innym tradycyjnie stosowanym materiałem pokryciowym.
  - 7) ustala się maksymalną wysokość dla budynków garażowych 3,50 m.
  - 8) dopuszcza się realizację garaży wielostanowiskowych.
4. Dla terenu US wprowadza się następujące zasady zagospodarowania i użytkowania terenu:
- 1) dopuszcza się lokalizację jedynie obiektów z pomieszczeniami przeznaczonymi na cele usług sportu oraz budowę boisk lub innych urządzeń sportowych,
  - 2) na działce należy zapewnić lokalizację obiektów technologicznych i miejsc do parkowania pojazdów niezbędnych do technologicznej obsługi terenów usług,
  - 3) zakazuje się lokalizowania urządzeń infrastruktury telekomunikacyjnej i nadawczej oraz innych obiektów infrastruktury technicznej, niezwiązanych bezpośrednio z obsługą terenów usług.
  - 4) ustala się nieprzekraczalną linię zabudowy na rysunku planu.
  - 5) ustala się nieprzekraczalny procent zabudowy terenu do 95%,
  - 6) udział powierzchni biologicznie czynnej nie może być niższy niż 5% powierzchni działki,
  - 7) ustala się maksymalną wysokość zabudowy 15,0 m.
  - 8) zaleca się realizację obiektów z dachami stromymi, dwu lub wielospadowymi o nachyleniu 5° - 45°, kryte dachówką, materiałem imitującym dachówkę lub innym tradycyjnie stosowanym materiałem pokryciowym,
5. Dla terenu UO wprowadza się następujące zasady zagospodarowania i użytkowania terenu:
- 1) adaptuje się istniejącą zabudowę kubaturową,
  - 2) dopuszcza się lokalizację jedynie obiektów z pomieszczeniami przeznaczonymi na cele usług oświaty i urządzeń towarzyszących realizacji funkcji oświatowej, w tym szczególnie boisk sportowych i placów zabaw,
  - 3) na działce należy zapewnić lokalizację obiektów technologicznych i miejsc do parkowania pojazdów niezbędnych do technologicznej obsługi terenów usług,
  - 4) zakazuje się lokalizowania urządzeń infrastruktury telekomunikacyjnej i nadawczej oraz innych obiektów infrastruktury technicznej, niezwiązanych bezpośrednio z obsługą terenów usług,
  - 5) ustala się nieprzekraczalną linię zabudowy określoną na rysunku planu.
  - 6) ustala się procent zabudowy działki do 85%,
  - 7) udział powierzchni biologicznie czynnej nie może być niższy niż 15% powierzchni działki.
  - 8) ustala się maksymalną wysokość zabudowy równą istniejącej zabudowie na terenie UO.
  - 9) ustala się obowiązek realizacji obiektów z dachami stromymi, dwu lub wielospadowymi o nachyleniu połąci dachowych tożsamym z istniejącym budynkiem szkolnym, kryte dachówką, materiałem imitującym dachówkę lub innym tradycyjnie stosowanym materiałem pokryciowym,
  - 10) zakazuje się realizowania budynków z dachami płaskimi,
  - 11) dla zagwarantowania optymalnych połączeń komunikacji pieszej między terenem UO i US, a także ulicą Dworcową i Wyspiańskiego, na terenie US zaleca się wydzielenie nawierzchnią lub kolorem, ciągów pieszych o szerokości min. 5,0 m,
  - 12) ustala się zakaz obsługi terenu komunikacją samochodową z ulicy Dworcowej.
6. Dla terenów P ustala się:
- 1) adaptuje się istniejącą zabudowę kubaturową,
  - 2) dopuszcza się jedynie lokalizację budynków działalności produkcyjnej oraz magazynowej,
  - 3) ustala się zakaz prowadzenia działalności mogącej znacząco oddziaływać na środowisko.

- 4) ustala się, że wszelka uciążliwość prowadzonej działalności musi pozostać na terenie przedmiotowej działki.
  - 5) na działce należy zapewnić lokalizację obiektów technologicznych i miejsc do parkowania pojazdów niezbędnych do obsługi terenu,
  - 6) dopuszcza się lokalizowania urządzeń infrastruktury telekomunikacyjnej i nadawczej oraz innych obiektów infrastruktury technicznej, niezwiązanych bezpośrednio funkcją podstawową terenu,
  - 7) dopuszcza się zabudowę działki do 60% jej powierzchni, lecz nie więcej niż 1.000 m<sup>2</sup>,
  - 8) udział powierzchni biologicznie czynnej nie może być niższy niż 30% powierzchni działki.
  - 9) ustala się maksymalną wysokość zabudowy 12,50 m,
  - 10) zaleca się stosowanie dachów stromych, dwu lub wielospadowych o nachyleniu 10° - 45°, kryte dachówką, materiałem imitującym dachówkę lub innym tradycyjnie stosowanym materiałem pokryciowym,
  - 11) dopuszcza się stosowanie dachów płaskich,
  - 12) garaże można sytuować jako wolnostojące, wbudowane lub jako dobudowane do innych budynków.
  - 13) dopuszcza się realizację garaży w granicy działki, pod warunkiem zbliźniczenia z garażem realizowanym na działce sąsiedniej,
  - 14) dopuszcza się realizację garaży z dachami płaskimi.
  - 15) dopuszcza się możliwość realizacji wiat garażowych o powierzchni maksymalnej 300 m<sup>2</sup>,
  - 16) powierzchni wiat, o których mowa w pkt 21 nie wlicza się w powierzchnię obiektów budowlanych, o ile teren pod wiatą pozostaje biologicznie czynny.
7. Dla terenów E i W ustala się:
- 1) zakaz wszelkiej zabudowy,
  - 2) dopuszcza się realizowanie zabudowy związanej tylko z funkcją terenu, zgodnej z przepisami szczególnymi.
8. Dla terenu ZP ustala się obowiązek wykonania nasadzeń zielenią średnią i wysoką przy zagwarantowaniu pełnej dostępności do terenu.
9. Dla terenów KD ustala się:
- 1) dopuszcza się realizowanie zabudowy i urządzeń technicznych służących komunikacji, sieci infrastrukturalnych, zieleni przydrożnej oraz wiat przystankowych, zgodnie z przepisami szczególnymi,
  - 2) teren KD w liniach rozgraniczających stanowi pas drogowy bez uszczegółowienia parametrów technicznych dotyczących budowy drogi.
10. Dla terenu KD-P ustala się:
- 1) obowiązek realizacji nawierzchni utwardzonej,
  - 2) dopuszcza się realizację wydzielonego pasa jako ścieżki rowerowej.
11. Dla terenów KP ustala się:
- 1) obowiązek realizacji nawierzchni utwardzonej,
  - 2) organizację wjazdów i wyjazdów z parkingu w miejscach wskazanych na rysunku planu.
12. Dla terenów KDW ustala się:
- 1) dopuszcza się realizację tylko garaży,
  - 2) garaże można sytuować jako wolnostojące lub w zabudowie szeregowej.
  - 3) ustala się maksymalną wysokość dla budynków garażowych na 3,5 m.
  - 4) dopuszcza się realizację pojedynczych garaży jako obiektów jedno lub dwustanowiskowych,
  - 5) ustala się obowiązek zachowania przestrzeni wolnej od zabudowy, spełniającej rolę ciągu komunikacji wewnętrznej, umożliwiającej prawidłowe użytkowanie terenu.
13. Dla terenu KD-R ustala się:
- 1) zakaz wszelkiej zabudowy oraz wykonywania nasadzeń zielenią wysoką.
  - 2) w przypadku realizacji nowych rozwiązań komunikacyjnych ustala się, że wszelkie zmiany poziomu terenu, jak i jego następstwa muszą się ograniczyć do terenu wyznaczonego w planie.
- §13.** Szczegółowe zasady i warunki scalania i podziału nieruchomości objętych planem miejscowym:
1. dopuszcza się zagospodarowanie i zabudowę działek według istniejącego stanu podziału, o ile posiadają one gabaryty pozwalające na takie sytuowanie budynków, które spełni warunki wynikające z przepisów odrębnych,
  2. dla uzyskania parametrów umożliwiających realizację zabudowy na działce, dopuszcza się scalanie nieruchomości na zasadach wynikających z przepisów odrębnych.
  3. działki budowlane powstające w wyniku wtórnego podziału terenu, lub podziału terenu po jego uprzednim scaleniu, muszą spełniać następujące warunki:
    - 1) posiadać bezpośredni dostęp do drogi publicznej lub drogi wewnętrznej,
    - 2) posiadać wymiary działki umożliwiające jej zabudowę,
    - 3) powierzchnia pojedynczej działki nie może być mniejsza niż:
      - a) 2.000 m<sup>2</sup> dla terenów P, US, UO, U;
      - b) 600 m<sup>2</sup> dla MN i U/MN;
    - 4) powierzchnia działki dla terenów infrastruktury technicznej może zostać określona zgodnie z zapotrzebowaniem inwestora,
  4. zaleca się takie wydzielanie działek budowlanych w taki sposób, aby kąt położenia bocznych granic działki w stosunku do drogi wynosił 90°,

5. przepisy ust. 3 pkt 3) nie dotyczą istniejących działek wyniesionych w terenie w dniu uchwalenia planu.

**§14.** Ustala się następujące zasady obsługi w zakresie komunikacji drogowej:

1. adaptuje się istniejące wjazdy na ulicę Dworcową,
2. dopuszcza się wykonanie włączenia projektowanej drogi KD do ulicy Dworcowej,
3. dopuszcza się wykonanie pojedynczego wjazdu na teren U/MN,
4. poza włączeniami do ulicy Dworcowej wymienionymi w ust. 1 - 3, zakazuje się realizowania dodatkowych zjazdów, wjazdów i włączeń.
5. dla projektowanych dróg publicznych KD ustala się szerokość pasa drogowego w liniach rozgraniczających zgodnie z rysunkiem planu,
6. w przypadku potrzeby wydzielenia dróg wewnętrznych przyjmuje się minimalną szerokość pasa drogowego wynoszącą 8,0 m,
7. dla dróg. o których mowa w ust. 2 zaleca się stosowanie 10,0 m szerokości pasa drogowego w liniach rozgraniczających,
8. dla nowoprojektowanych dróg wewnętrznych nie posiadających kontynuacji przebiegu ustala się obowiązek wydzielania placu manewrowego o szerokości minimum 12,0 m i długości 20,0 m który w całości uzyskuje przeznaczenie pod tereny komunikacji wewnętrznej,
9. realizacja włączeń i wyłączeń w ciągach dróg publicznych podlega uzgodnieniu z zarządcą drogi.

**§15.** Zasady obsługi w zakresie infrastruktury technicznej:

1. kolizję istniejącej infrastruktury technicznej z zamierzeniami inwestorskimi należy zlikwidować na koszt inwestora, po uzyskaniu uzgodnienia z właścicielem urządzenia,
2. zaopatrzenie w wodę należy zapewnić poprzez przyłączenie do lokalnej sieci wodociągowej a także zapewnienie jej rozbudowy dla zapewnienia odpowiednich dostaw dla zabudowy istniejącej i nowoprojektowanej,
3. zaopatrzenie w energię elektryczną należy zapewnić z wykorzystaniem istniejących rezerw mocy w urządzeniach elektroenergetycznych lub poprzez rozbudowę istniejącego systemu dostawy energii elektrycznej na warunkach uzyskanych od dysponenta sieci.
4. konieczność realizacji nowych stacji transformatorowych zgodnie z warunkami technicznymi określonymi przez dysponenta sieci, dopuszcza się na terenach P, U, US i UO,
5. zaopatrzenie w gaz należy zapewnić poprzez wykorzystanie istniejącej sieci gazowej lub poprzez jej rozbudowę,

6. sposób odprowadzenia ścieków i ich oczyszczania należy zapewnić poprzez system istniejącej kanalizacji sanitarnej,
7. zakazuje się nielegalnej utylizacji ścieków bytowych i poprodukcyjnych poprzez ich rozlewanie i rozsącanie na terenie lub odprowadzanie do kanalizacji deszczowej,
8. wody opadowe z dachów i powierzchni utwardzonych oraz wody opadowe z parkingów zaleca się odprowadzać poprzez systemem kanalizacji deszczowej do wskazanego odbiornika, po ich oczyszczeniu,
9. ustala się obowiązek gromadzenia odpadów stałych w pojemnikach zamkniętych,
10. wywóz i składowanie odpadów stałych należy prowadzić zgodnie z istniejącym systemem, zgodnym z obowiązującym prawem,
11. w zależności od występowania uzbrojenia technicznego, zapotrzebowania na dostawę lub odbiór energii elektrycznej, wody, ścieków i wód opadowych należy uzyskać stosowne uzgodnienia i warunki do właściwych dysponentów sieci,
12. zasady modernizacji, rozbudowy i budowy systemów komunikacji i infrastruktury technicznej określają przepisy szczególne.
13. w przypadku realizacji infrastruktury technicznej, dla potrzeb której niezbędne jest wydzielenie działki, należy stosować przepisy planu.

### DZIAŁ III

#### PRZEPISY KOŃCOWE

**§16.** Ustala się stawki, służące naliczeniu opłaty, o której mowa w art. 36 ust. 4 ustawy. dla terenów:

1. UO w wysokości 30%,
2. US w wysokości 30%,
3. U w wysokości 30%.
4. U/MN w wysokości 30%,
5. MN w wysokości 30%,
6. P w wysokości 30%.

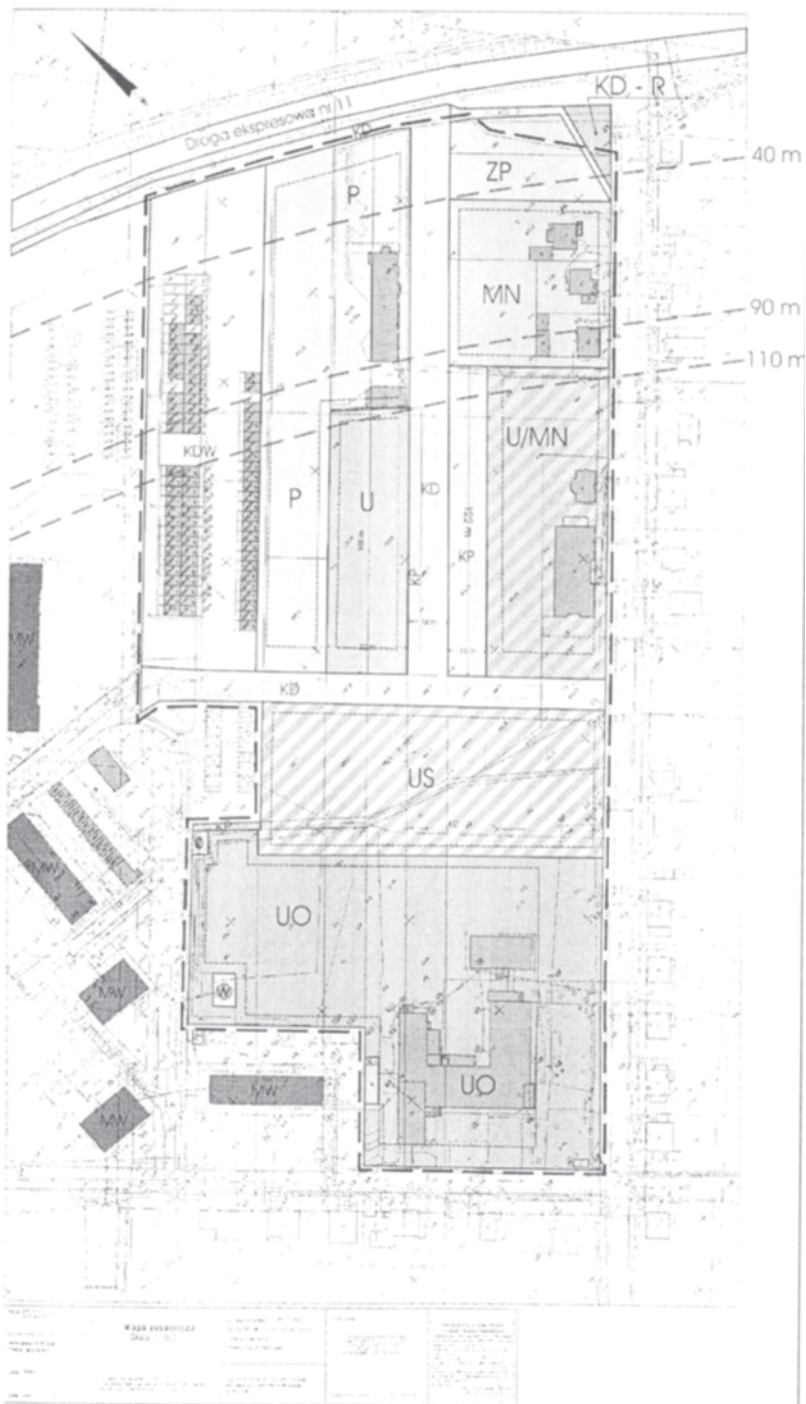
**§17.** Wykonanie uchwały powierza się Burmistrzowi Gminy Kórnik.

**§18.** Uchwała wchodzi w życie po upływie 30 dni od daty ogłoszenia w Dzienniku Urzędowym Województwa Wielkopolskiego.

Przewodniczący  
Rady Miejskiej  
(-) Maciej Marciniak



MIEJSCOWY PLAN ZAGOSPODAROWANIA PRZESTRZENNEGO TERENÓW  
POŁOŻONYCH MIĘDZY ULICAMI DWORCOWĄ, STASZICA, WYSPIAŃSKIEGO  
I KOŁĘTAJA W KÓRNIKU



			UC	US	U	U/MN	MN	P	ZP	KD	KD-R	KD-3	E

Załącznik nr 1  
XXXIX/441/2005  
z 30.03.2005.

## 2994

### UCHWAŁA Nr LI/329/2005 RADY GMINY TARNOWO PODGÓRNE

z dnia 26 kwietnia 2005 r.

**w sprawie uchwalenia miejscowego planu zagospodarowania przestrzennego terenów aktywizacji gospodarczej w Tarnowie Podgórny, po południowej stronie drogi krajowej nr 2 - działki nr 1248/1, 1248/2, 859, 858, 857/3 i 857/2**

Na podstawie art. 18 ust. 2 pkt 5 i art. 40 ust. 1 ustawy z dnia 8 marca 1990 roku o samorządzie gminnym (Dz.U z 1996 r. Nr 13 poz. 74 z późniejszymi zmianami) oraz art. 26 ustawy z dnia 7 lipca 1994 roku o zagospodarowaniu przestrzennym (tekst jednolity Dz.U. Nr 15 z 1999 r. poz. 139 z późniejszymi zmianami) Rada Gminy Tarnowo Podgórne uchwala co następuje:

**§1.** 1. Uchwala się miejscowy plan zagospodarowania przestrzennego terenów aktywizacji gospodarczej w Tarnowie Podgórny, po południowej stronie drogi krajowej nr 2, obejmujący swoim zasięgiem działki nr 1248/1, 1248/2, 859, 858, 857/3 i 857/2.

2. Integralną częścią uchwały jest rysunek planu w skali 1:1.000, stanowiący załącznik do niniejszej uchwały, określający granice zatwierdzenia planu.

3. Niniejsza Uchwała zawiera ustalenia planu zwane dalej przepisami.

**§2.** 1. Celem planu jest przeznaczenie gruntów rolnych pod aktywizację gospodarczą.

2. Plan obejmuje obszar o powierzchni około 24 ha.

#### ROZDZIAŁ I

##### Przepisy ogólne

**§3.** 1. Przedmiotem ustaleń planu są:

- 1) zasady zagospodarowania przestrzennego terenów działalności gospodarczej, oznaczonych na rysunku planu symbolem AG;
- 2) zasady podziału terenu;
- 3) tereny komunikacji oznaczone na planie symbolem KD;
- 4) określenie zasad zasilania w media: wodę, prąd, kanalizację, gaz;
- 5) wskazanie funkcji zieleni ochronnej.

**§4.** 1. Następujące oznaczenia graficzne w rysunku planu są obowiązującymi ustaleniami planu:

- a) symbole oznaczające przeznaczenie terenów,
- b) linie rozgraniczające tereny o różnym przeznaczeniu i różnych sposobach zagospodarowania,
- c) nieprzekraczalne linie zabudowy,
- d) lokalizacja pasów zieleni izolacyjnej,

e) klasyfikacja ulic, szerokość linii rozgraniczających ulic, odległość nieprzekraczalnych linii zabudowy.

#### ROZDZIAŁ II

##### Przepisy szczegółowe

**§5.** 1. Dla obszaru objętego planem obowiązuje nakaz:

- 1) prowadzenia gospodarki odpadami poprzez zapewnienie gromadzenia odpadów w sposób gwarantujący ochronę gruntu i wód podziemnych. Wywozem odpadów zajmować się powinien koncesjonowany przewoźnik;
- 2) stosowania dla celów grzewczych następujących nośników energii: gaz, olej, energia elektryczna lub odnawialne źródła energii.

**§6.** 1. Tereny aktywizacji gospodarczej:

- 1) główną funkcją terenu jest: przemysł, rzemiosło produkcyjne, drobna wytwórczość, biura, handel, bazy, składy i magazyny, parkingi, w tym dla samochodów ciężarowych, garaże, stacje obsługi pojazdów oraz urządzenia infrastruktury technicznej;
- 2) zakazuje się lokalizację obiektów wymienionych w §2 oraz w §3 ust.1 pkt 3) podpkt b), pkt 4) podpkt c), pkt 6), pkt 8) podpkt e), pkt 9) podpkt f), pkt 12) podpkt g), h) i q), Rozporządzenia Rady Ministrów z dnia 24 września 2002 r. w sprawie rodzajów przedsięwzięć mogących znacząco oddziaływać na środowisko oraz szczegółowych kryteriów związanych z kwalifikowaniem przedsięwzięć do sporządzenia raportu o oddziaływaniu na środowisko;
- 3) ustala się możliwość podziału w zależności od potrzeb inwestorów, pod warunkiem zachowania minimalnej wielkości działki określonej na 5.000 m<sup>2</sup> oraz zapewnienia dostępu do drogi publicznej,
- 4) na terenach aktywizacji gospodarczej ustala się nieprzekraczalną linię zabudowy w odległości 10,0 m od linii rozgraniczających dróg KL i KD. W pasie pomiędzy nieprzekraczalną linią zabudowy a linią rozgraniczającą tereny dróg od terenów aktywizacji gospodarczej, zezwala się na lokalizowanie obiektów portierni, stróżówek itp
- 5) maksymalna wysokość projektowanych budynków - 20,0 m,
- 6) dopuszcza się stosowanie kombinacji dachów płaskich i pochyłych pod warunkiem zapewnienia wysokich walorów architektonicznych projektowanych obiektów,

- 7) nieprzekraczalny maksymalny procent zabudowy terenu ustala się w wysokości 70% łącznie z powierzchniami utwardzonymi, a terenów zielonych minimum 30%,
- 8) na terenach aktywizacji gospodarczej, w miejscach oznaczonych na rysunku planu - od strony gruntów rolnych - ustala się nakaz realizacji pasa zieleni izolacyjnej, składającego się z roślinności wielopiętrowej, zimozielonej i liściastej, o minimalnej szerokości - 20 m,
- 9) nakazuje się urządzenie zielni na działce, w tym pasa zieleni izolacyjnej, przed oddaniem inwestycji do użytkowania,
- 10) pas zieleni izolacyjnej wskazany na rysunku planu, wchodzi w skład 30% terenów zielonych na poszczególnych działkach

**§7.** 1. Dla terenów komunikacji ustala się

- 1) poszerzenie istniejących dróg dojazdowej i lokalnej, oznaczonych symbolem K-D i K-L do szerokości w liniach rozgraniczających określonych na rysunku planu,
- 2) przebieg dróg wewnętrznych na terenie aktywizacji gospodarczej realizowany będzie w zależności od potrzeb inwestorów i wtórnych podziałów nieruchomości,
- 3) tereny komunikacji stanowią przestrzeń do realizacji urządzeń podziemnych

**§8.** 1. W zakresie obsługi infrastrukturą techniczną ustala się:

- 1) nakaz podłączenia nowych inwestycji do gminnej sieci kanalizacji sanitarnej,
- 2) kanalizacja deszczowa Wody czyste powinny być w maksymalnym stopniu zagospodarowane przez inwestorów poszczególnych terenów. Nadmiar wód oraz zanieczyszczone wody z dróg placów i dachów należy po uprzednim podczyszczeniu odprowadzić systemem kanalizacji deszczowej do rowów zlewni jeziora Lusowskiego. Odprowadzenie wód deszczowych należy uzgodnić z odpowiednimi służbami. Teren objęty opracowaniem jest uzbrojony w sieć drenarską. Na etapie opracowania projektów technicznych, należy dokonać uzgodnień z właściwymi służbami odpowiedzialnymi za sieć melioracyjną

- 3) energetyka - lokalizacja stacji transformatorowych typu konsumpcyjnego, zgodnie z potrzebami inwestorów w ramach ich własnych terenów, zasilanych linią kablową lub napowietrzną SN-15 kV na podstawie warunków technicznych przyłącza, które wyda źródeł ENEA.S.A. na etapie opracowania planu zagospodarowania terenu. W zależności od potrzeb inwestorów dopuszcza się możliwość zlokalizowania stacji transformatorowej o zwiększonej mocy,
- 4) sieć gazowa - zaopatrzenie w gaz z sieci gazowej średniego ciśnienia w projektowanych ulicach, na warunkach wydanych przez gestora sieci,
- 5) ustala się obowiązek stosowania dla celów grzewczych paliw gazowych i płynnych oraz promowanie nowych, odnawialnych źródeł energii,
- 6) gromadzenie odpadów bytowych w pojemnikach na każdej posesji z odprowadzeniem ich zgodnie z systemem gospodarki odpadowej gminy,
- 7) podstawą realizacji uzbrojenia technicznego stanowią będą projekty branżowe.

### ROZDZIAŁ III

#### Przepisy końcowe

**§9.** 1. Ustala się 30% stawkę, o której mowa w art. 36 ust 3, służącą naliczeniu jednorazowej opłaty z tytułu wzrostu wartości nieruchomości, określoną przy uwzględnieniu przeznaczenia terenu, w związku z uchwaleniem planu.

**§10.** 1. Na obszarze określonym w §1 tracą moc ustalenia planu ogólnego zagospodarowania przestrzennego gminy Tarnowo Podgórne, zatwierdzonego uchwałą Rady Gminy Tarnowo Podgórne nr XXX/148/92 z dnia 8 grudnia 1992r, opublikowaną w Dz.Urz. Woj. Wlkp. Nr 1/93 poz. 5.

**§11.** Wykonanie uchwały powierza się Wójtowi Gminy Tarnowo Podgórne.

**§12.** Uchwała wchodzi w życie po upływie 14 dni od daty jej ogłoszenia w Dzienniku Urzędowym Województwa Wielkopolskiego.

Przewodniczący  
Rady Gminy  
(-) *Tadeusz Czajka*

Załącznik  
do Uchwały Nr LI/329/2005  
Rady Gminy Tarnowo Podgórne  
z dnia 26 kwietnia 2005 r.

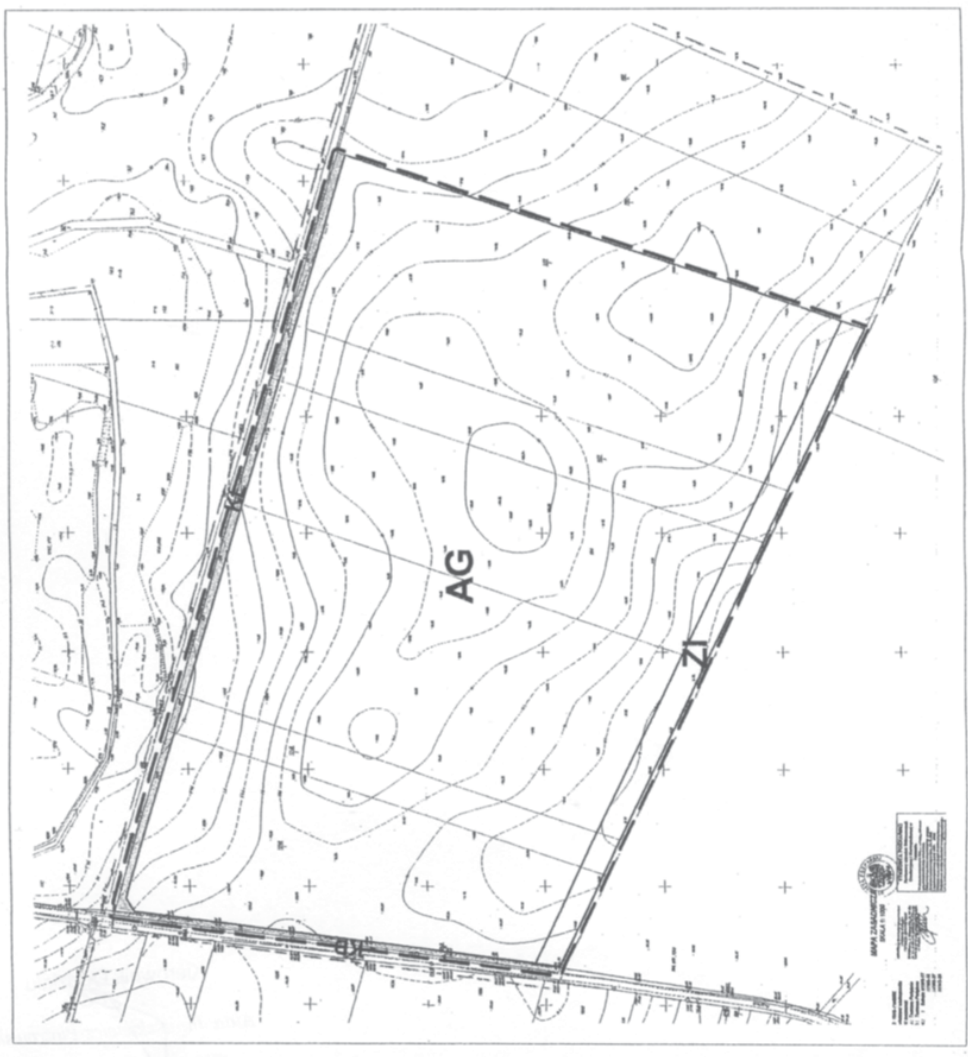
**MIEJSCOWY PLAN ZAGOSPODAROWANIA PRZESTRZENNEGO TERENÓW AKTYWIZACJI GOSPODARZEJ W TARNOWIE PODGÓRNYM  
PO POŁUDNIOWEJ STRONIE DROGI KRAJOWEJ NR 2 - DZIAŁKI NR: 1248/1, 1248/2, 859, 858, 857/3, 857/2**

SKALA 1 : 2 000

OBJAŚNIENIA

	GRANICA OPRACOWANIA PLANU
	LINIA ROZGRANICZAJĄCA TERENY O RÓŻNYCH FUNKCJACH
	AG TEREN AKTYWIZACJI GOSPODARZEJ
	ZI TEREN ZIELENI SZYBKOZMIENNEJ
	POSZERZENIE DROGI LOKALNEJ
	POSZERZENIE DROGI DOJAZDOWEJ

ZESPÓŁ AUTORSKI:  
GŁÓWNY PROJEKTANT:  
- mgr inż. Józef Wójcik, ul. Włocławek 10, 61-100 Poznań  
- mgr inż. Józef Wójcik, ul. Włocławek 10, 61-100 Poznań  
- mgr inż. Józef Wójcik, ul. Włocławek 10, 61-100 Poznań



**ZAŁĄCZNIK DO UCHWAŁY  
RADY GMINY TARNOWO PODGÓRNE  
NR LI / 329 / 2005  
z dnia 26 kwietnia 2005 r.**

Przewodniczący  
Rady Gminy  
Tarnowo Podgórze  
*Tadeusz Wójcik*



## 2995

### UCHWAŁA Nr XL/453/2005 RADY MIEJSKIEJ W KÓRNIKU

z dnia 27 kwietnia 2005 r.

#### w sprawie miejscowego planu zagospodarowania przestrzennego terenów aktywizacji gospodarczej w rejonie Żernik, Koninka i Gądek

Na podstawie art. 20 ust. 1 ustawy z dnia 27 marca 2003 r. o planowaniu i zagospodarowaniu przestrzennym (Dz.U. Nr 80, poz. 717 ze zmianami) Rada Miejska w Kórniku uchwała miejscowy plan zagospodarowania przestrzennego terenów aktywizacji gospodarczej w rejonie Żernik, Koninka i Gądek, zwany w dalszej części uchwały miejscowym planem i dalej, co następuje:

#### DZIAŁ I

##### Przepisy ogólne

**§1.** 1. Miejscowy plan obowiązuje na obszarze o powierzchni około 240 ha.

2. Miejscowy plan zawiera następujące załączniki:

- 1) część graficzną - stanowiącą załącznik nr 1;
- 2) rozstrzygnięcie dotyczące sposobu rozpatrzenia uwag do projektu planu - stanowiące załącznik nr 2;
- 3) rozstrzygnięcie o sposobie realizacji zapisanych w planie inwestycji z zakresu infrastruktury technicznej należących do zadań własnych gminy - stanowiące załącznik nr 3.

3. Granice obowiązywania miejscowego planu określono w części graficznej.

**§2.** Ilekroć w uchwale jest mowa o nieprzekraczalnej linii zabudowy - należy przez to rozumieć linię, która wraz z linią rozgraniczającą drogi lub linią rozgraniczającą tereny o różnym przeznaczeniu lub różnym sposobie zagospodarowania wyznacza obszar, w którym zakazuje się lokalizowania budynków, natomiast dopuszcza się lokalizowanie sieci i urządzeń infrastruktury technicznej, w tym podziemnych zbiorników p.poż., miejsc postojowych dla pojazdów oraz ścieżek rowerowych.

#### DZIAŁ II

##### Przepisy szczegółowe

##### ROZDZIAŁ I

#### Przeznaczenie terenów oraz linie rozgraniczające tereny o różnym przeznaczeniu lub różnych zasadach zagospodarowania

**§3.** 1. Tereny oznaczone symbolami 1.P,U, 4.P,U, 5.P,U, 7.P,U, 10.P,U, 11.P, U, 12.P,U, 14.P,U i 15.P,U przeznacza się, z zastrzeżeniem ust. 2 do 3, na cele lokalizowania obiektów produkcyjnych, składów i magazynów, centrów logistycznych,

terminali przeładunkowych, handlu oraz usług, w tym usług hotelarskich i innych usług noclegowych.

2. Na terenach, o których mowa w ust. 1:

1) zakazuje się lokalizowania:

- a) budynków mieszkalnych,
- b) budynków usługowych w zakresie usług zdrowia, oświaty, wychowania i opieki społecznej
- c) obiektów handlu detalicznego o pow. powyżej 1.000 m<sup>2</sup>
- d) przedsięwzięć mogących znacząco oddziaływać na środowisko, dla których obowiązek sporządzenia raportu o oddziaływaniu na środowisko jest obligatoryjnie wymagany przepisami prawa, jeżeli z raportu wynika, że przedsięwzięcie wywiera negatywny wpływ na stan równowagi przyrodniczej na terenach zieleni naturalnej;

2) dopuszcza się:

- a) dokonywanie, do czasu zmiany funkcji lub likwidacji istniejących budynków mieszkalnych, ich rozbudowy, jednak przyrost powierzchni, służący wyłącznie poprawie wyposażenia technicznego budynku, nie może być większy niż 20% powierzchni posiadanej przez budynek w chwili uchwalenia miejscowego planu,
- b) wydzielanie w budynkach służących działalności gospodarczej pomieszczeń mieszkalnych na potrzeby pracowników dozoru technicznego lub ochrony obiektów,
- c) lokalizowanie anten telekomunikacyjnych pod warunkiem uzyskania uzgodnienia lokalizacji anteny przez Dowództwo Sił Powietrznych,
- d) sytuowanie urządzeń i sieci infrastruktury technicznej,
- e) sytuowanie, rozbudowę i remonty sieci przesyłowych i magistralnych infrastruktury technicznej,
- f) kanalizowanie i przekładanie rowów melioracyjnych, dla których nie wyznaczono strefy ograniczonego użytkowania.

**§4.** 1. Ustala się przeznaczenie terenów oznaczonych symbolem 2.ZL na cele lasów.

2. Na terenach, o których mowa w ust. 1, gospodarowanie odbywać się może wyłącznie na zasadach określonych w przepisach odrębnych (ustawa o lasach).

**§5.** 1. Ustala się przeznaczenie terenów oznaczonych symbolami 3.ZN, 6.ZN, 8.ZN, 9.ZN i 13.ZN na cele zieleni bez prawa zabudowy.

2. Na terenach, o których mowa w ust. 1:

- 1) zakazuje się lokalizowania budynków;
- 2) gospodarowanie odbywać się może wyłącznie na zasadach określonych w przepisach odrębnych (ustawa o ochronie przyrody);
- 3) dopuszcza się prowadzenie sieci infrastruktury technicznej.

**§6.** 1. Ustala się przeznaczenie terenów oznaczonych symbolem 31.ZNe na cele użytku ekologicznego, powołanego uchwałą nr XXXII/368/2004 Rady Miejskiej w Kórniku z dnia 27 października 2004 r.

2. Na terenach, o których mowa w ust. 1, zakazuje się lokalizowania budynków, a gospodarowanie odbywać się może wyłącznie na zasadach określonych w przepisach odrębnych (ustawa o ochronie przyrody) i uchwale, o której mowa wyżej.

**§7.** 1. Ustala się przeznaczenie terenów oznaczonych symbolem TK na cele infrastruktury technicznej, a w tym:

- 1) na terenach oznaczonych symbolem 16.TK można lokalizować wyłącznie sieci infrastruktury technicznej i urządzenia służące komunikacji,
- 2) na terenach oznaczonych symbolem 17a.TK i 17b.TK można lokalizować wyłącznie drogi i urządzenia służące komunikacji drogowej.

2. Dopuszcza się wykorzystanie terenów, o których mowa w ust. 1, pkt 2, na cele lokalizowania sieci infrastruktury technicznej pod warunkiem uzgodnienia ich przebiegu z zarządcą drogi.

**§8.** 1. Ustala się przeznaczenie terenów oznaczonych symbolami 18.EE do 26.EE na cele lokalizowania urządzeń elektroenergetycznych (stacje transformatorowe 15 kV/220V).

2. Na terenach, o których mowa w ust. 1, zakazuje się lokalizowania urządzeń i budynków innych niż związanych z zaopatrzeniem terenów w energię elektroenergetyczną.

3. Jeżeli tereny, o których mowa w ust. 1, okażą się zbędne na planowane cele, dopuszcza się ich przyłączenie do terenów bezpośrednio do nich przylegających i wykorzystanie ich na taki sam cel, jak tereny do których zostały włączone.

**§9.** 1. Określa się tereny oznaczone symbolami 28.TZ i 29.TZ jako tereny zamknięte, wykorzystywane na cele obronności kraju.

2. Zgodnie z przepisami ustawy z dnia 27 marca 2003 r. o planowaniu i zagospodarowaniu przestrzennym niniejszy miejscowy plan nie określa dla terenów, o których mowa w ust. 1, zasad zabudowy i zagospodarowania.

3. W przypadku utraty przez tereny, o których mowa w ust. 1, statusu terenów zamkniętych zostają one przeznaczone na cele:

- 1) tereny oznaczone symbolem 28.TZ - lokalizowania obiektów produkcyjnych magazynów i składów oraz usług - i obowiązują dla nich ustalenia jak dla terenów oznaczonych symbolem 5.P,U;

2) tereny oznaczone symbolem 29.TZ - zieleni bez prawa zabudowy - i obowiązują dla nich ustalenia jak dla terenów oznaczonych symbolem 6.ZN.

4. Przeznaczenie terenów zamkniętych, o których mowa w ust. 1, na cele określone w ust. 3, nie wymaga przeprowadzenia procedury opracowania miejscowego planu lub zmiany niniejszego miejscowego planu.

**§10.** 1. Tereny oznaczone symbolem 30.KK są terenami zamkniętymi przeznaczonymi na cele kolejnictwa.

2. Zgodnie z przepisami ustawy z dnia 27 marca 2003 r. o planowaniu i zagospodarowaniu przestrzennym niniejszy miejscowy plan nie określa dla terenów, o których mowa w ust. 1, zasad zabudowy i zagospodarowania, z wyjątkiem dopuszczenia wyprowadzenia z nich urządzeń związanych z transportem kolejowym, w tym torów bocznicy dla obsługi transportowej firm zlokalizowanych w pobliżu stacji oraz urządzeń niezbędnych dla obsługi i funkcjonowania terminali przeładunkowych, pod warunkiem uzyskania zgody dysponenta tych terenów.

**§11.** 1. Przeznacza się tereny oznaczone symbolami 01.KDZ i 04.KDZ na cele budowy publicznych dróg zbiorczych.

2. W liniach rozgraniczających dróg zbiorczych można lokalizować wyłącznie urządzenia służące komunikacji, drzewa i krzewy, a ponadto sieci infrastruktury technicznej, po uzgodnieniu ich przebiegu z odpowiednim zarządcą drogi i za jego zgodą, z tym, że prowadzenie sieci infrastruktury technicznej w pasie drogowym drogi 04.KDZ jest możliwe wyłącznie w uzasadnionych przypadkach.

3. Zjazdy z posesji na publiczną drogę zbiorczą oznaczoną symbolem 04.KDZ należy ograniczyć do jednego na każdym z odcinków tej drogi, wydzielonym pomiędzy skrzyżowaniami dróg, a zjazdy z działek narożnych należy lokalizować od strony publicznej drogi zbiorczej oznaczonej symbolem 01.KDZ lub wydzielonej drogi wewnętrznej, w miejscu jak najbardziej oddalonym od skrzyżowania tej drogi z drogą 04.KDZ.

4. Publiczna droga powiatowa nr 32549 nie jest przystosowana do przenoszenia ruchu ciężarowego, a w związku z tym nakazuje się inwestorom korzystającym z tej drogi do uzgodnienia z właściwym zarządcą dróg powiatowych warunków korzystania z drogi i jej umocnienia, zarówno podczas budowy, jak i funkcjonowania inwestycji.

**§12.** 1. Przeznacza się tereny oznaczone symbolami 02.KDL i 03.KDL na cele budowy publicznych dróg lokalnych.

2. W liniach rozgraniczających dróg lokalnych można lokalizować wyłącznie urządzenia służące komunikacji oraz sieci infrastruktury technicznej.

**§13.** 1. Przeznacza się tereny oznaczone symbolem 05.KD S11 na cele budowy publicznej drogi ekspresowej (droga krajowa nr 11 Poznań - Ostrów), a w tym:

- 1) na pas drogowy o parametrach drogi ekspresowej to jest drogi dwujezdniowej i czterech pasów ruchu o zmiennej szerokości w liniach rozgraniczających, zgodnej z częścią graficzną;
- 2) na planowany węzeł drogowy „Koninko” na skrzyżowaniu drogi krajowej z drogą powiatową nr 32 549 do Żernik;

3) na planowany węzeł drogowy Gądky na skrzyżowaniu z drogą powiatową do Szczodrzykowa nr 32 547 i planowaną drogą zbiorczą o symbolu 01.KDZ.

2. W liniach rozgraniczających drogi, o której mowa w ust. 1, można lokalizować wyłącznie urządzenia służące komunikacji drogowej, zgodnie z przepisami odrębnymi i na zasadach w nich określonych.

**§14.** 1. Przeznacza się tereny oznaczone symbolami 06.KDD i 07.KDD na cele budowy publicznych dróg dojazdowych.

2. W liniach rozgraniczających dróg dojazdowych można lokalizować wyłącznie urządzenia służące komunikacji oraz sieci infrastruktury technicznej.

**§15.** 1. Lokalizację podstawowych elementów infrastruktury transportowej z ich zalecaną geometrią i rozmieszczeniem przy zachowaniu minimalnych parametrów określa część graficzna miejscowego planu.

2. Parametry ulic nie zdefiniowane w części graficznej i w części tekstowej, należy przyjmować według aktualnie zalecanych wytycznych i normatywów resortowych.

3. Na terenach wydzielonych liniami rozgraniczającymi dróg i ulic można sytuować wyłącznie urządzenia służące komunikacji, zieleń przyuliczną oraz wiaty przystankowe, w tym z punktami sprzedaży biletów i prasy.

4. Lokalizowanie w liniach rozgraniczających dróg sieci infrastruktury technicznej jest uzależnione od uzyskania na ten cel zgody dysponenta drogi.

5. Wszelkie urządzenia drogowe, takie jak: chodniki, oznakowanie, rowy odwadniające korpus drogowy, skarpy, muszą się znaleźć w liniach rozgraniczających dróg.

6. Drogi publiczne należy przystosować do przenoszenia ruchu ciężarowego odpowiednio do parametrów technicznych wymaganych dla danej kategorii i klasy drogi.

7. Inwestor podejmujący działalność gospodarczą generującą drogowy ruch ciężarowy jest zobowiązany do uzgodnienia z zarządem drogi warunków korzystania z drogi i jej umocnienia, zarówno podczas budowy, jak i funkcjonowania inwestycji.

**§16.** Usytuowanie linii rozgraniczających tereny o różnym przeznaczeniu lub różnych zasadach zagospodarowania określone zostało w części graficznej.

## ROZDZIAŁ II

### Zasady ochrony i kształtowania ładu przestrzennego

**§17.** 1. Budynki lokalizowane na jednej działce muszą mieć wzajemnie zharmonizowaną geometrię dachów, formę i wystrój elewacji.

2. Budynki lokalizowane na poszczególnych działkach budowlanych muszą być zharmonizowane z zabudową istniejącą na wydzielonym linią rozgraniczającą terenie, z wyłączeniem istniejących budynków substandardowych oraz z wyłączeniem budynków o funkcji niezgodnej z podstawową funkcją terenów.

3. Budynki lokalizowane w pasach terenów przylegających do drogi ekspresowej o symbolu 05.KD S11 muszą posiadać szczególnie reprezentacyjny charakter, a na działkach należy wprowadzić atrakcyjną kolorystycznie i kompozycyjnie zieleń w formie drzew i krzewów.

4. Wzdłuż granic działek przeznaczonych na cele działalności gospodarczej, z pominięciem stref wjazdowych i granic z terenami kolejowymi, należy wprowadzić zieleń o funkcji estetycznej w formie żywopłotów i szpalerów drzew o szerokości pasa nie mniejszej niż 3 m.

5. Lokalizowanie budynków na działkach położonych w obszarze pomiędzy drogą krajową 05.KD S11 i drogą zbiorczą 01.KDZ nie może być podporządkowane wyłącznie procesom technologicznym, ale musi podlegać zasadom kompozycji uwzględniającym powiązania z krajobrazem, ekspozycję jego walorów na osiach widokowych wyznaczonych z drogi krajowej i możliwość wglądu z tej drogi we wnętrza terenu wydzielone ścianami istniejącej zieleni.

## ROZDZIAŁ III

### Zasady ochrony środowiska, przyrody i krajobrazu kulturowego

**§18.** 1. W związku z występowaniem na terenach objętych miejscowym planem sieci rowów melioracji szczegółowych, prace ziemne oraz postępowanie w trakcie kolizji z urządzeniami melioracji szczegółowych i ewentualną ich przebudowę, należy przeprowadzić zgodnie z przepisami odrębnymi, w uzgodnieniu z zarządcą sieci.

2. Wzdłuż cieków okresowych, znajdujących się na terenach przeznaczonych na cele inwestycyjne oraz w obszarze istniejącego stawu wyznaczono obszary ograniczonego użytkowania terenów, o zasięgach określonych w części graficznej.

3. Cieki wodne, o których mowa w ust. 2 obejmuje się ochroną, polegającą na zakazie ich zasypywania i kanalizowania, a towarzyszące im zadrzewienia obejmuje się zakazem wycinki z wyjątkiem sytuacji zagrażających bezpieczeństwu.

4. Na rowach, o których mowa w ust. 2, można budować przepusty.

5. Dopuszcza się przebudowę (nowy przebieg) rowów usytuowanych na terenach oznaczonych symbolem 5.P,U.

6. Rowy, wzdłuż których nie wyznaczono obszarów, o których mowa w ust. 2, można skanalizować w uzgodnieniu z dysponentem sieci melioracyjnej.

**§19.** Ochronie polegającej na zakazie lokalizowania budynków, zakazie osuszania terenów i odprowadzania do wód i gruntu zanieczyszczonych ścieków oraz ograniczeniu wyłącznie do względów pielęgnacyjno-sanitarnych wycinki drzew podlegają lokalne ekosystemy łąkowo-leśne i sieć wód powierzchniowych w granicach terenów przeznaczonych na cele zieleni bez prawa zabudowy ZN, w tym m.in. dolina Kopli z towarzyszącymi jej zadrzewieniami i zakrzewieniami.

**§20.** Wymagane jest:

- 1) przy sytuowaniu budynków i budowli na działkach oraz w rozwiązaniach technicznych budynków i stosowanych technologiach zastosowanie rozwiązań gwarantujących:
  - a) ochronę środowiska, a w tym ochronę gleb, wód otwartych i podziemnych oraz powietrza przed zanieczyszczeniami, które mogłyby stanowić zagrożenia dla wymienionych komponentów środowiska, ze szczególnym zabezpieczeniem wód gruntowych przed przenikaniem substancji ropopochodnych, radioaktywnych i innych niebezpiecznych,
  - b) zachowanie norm akustycznych w pomieszczeniach przeznaczonych na pobyt ludzi;
- 2) wykonanie na terenach występowania wysokiego poziomu wód gruntowych oraz terenów o ograniczonej nośności lub nienośnych - badań przydatności podłoża gruntowego i środowiska wodnego do celów budowlanych;
- 3) wyprzedzające w stosunku do wydawanych pozwoleń na użytkowanie budynków przygotowanie infrastruktury technicznej pozwalającej na nieszkodliwe dla środowiska gruntowo-wodnego i odpowiadające współczesnej technice odprowadzanie ścieków oraz usuwanie odpadów;
- 4) wyprzedzające przygotowanie urządzeń technicznych stanowiących zabezpieczenia gruntów, wód i powietrza przed ewentualnymi sytuacjami awaryjnymi, stosownie do rodzaju prowadzonej działalności i charakteru zagrożeń (m.in. zabezpieczenie podłoża wannami izolującymi przed przenikaniem do gruntu i wód zanieczyszczeń);
- 5) przy prowadzeniu odwodnień budowlanych - maksymalne ograniczenie wielkości poboru wody oraz czasu trwania odwodnień i bezwzględne wykluczenie możliwości zanieczyszczenia odprowadzanej wody;
- 6) przy budowie i modernizacji dróg publicznych - zastosowanie rozwiązań technicznych pozwalających na wykluczenie szkodliwego wpływu na środowisko zanieczyszczonych wód opadowych pasma drogowego;
- 7) przy budowie parkingów zakładowych dla różnych środków transportu i maszyn, urządzeń komunikacji wewnętrznej oraz w zakresie mycia pojazdów mechanicznych - zastosowanie rozwiązań technicznych wykluczających możliwość migracji do środowiska zanieczyszczonych wód z terenów parkingów i innych urządzeń;
- 8) przy sytuowaniu budynków - dokładne rozpoznanie warunków gruntowo-wodnych podłoża;
- 9) odprowadzanie ścieków deszczowych do kanalizacji deszczowej i dalej do rowów pod warunkiem ich oczyszczania z osadów i substancji ropopochodnych i uzyskania wymaganych prawem pozwoleń i uzgodnień;
- 10) zakazuje się odprowadzania ścieków deszczowych oraz wody i ścieków z urządzeń melioracyjnych, gospodarskich lub zakładowych do rowów przydrożnych lub na jezdni drogi;
- 11) przy ogrzewaniu budynków korzystanie z paliw i urządzeń do ich spalania nie powodujących przekroczeń dopuszczalnych emisji;
- 12) podczyszczanie ścieków technologicznych, których skład odbiega od składu ścieków bytowych, w indywidualnych podczyszczalniach ścieków.
  - §21.** Zakazuje się lokalizowania przedsięwzięć destabilizujących stosunki wodne.
  - §22.** Dopuszcza się odprowadzanie ścieków deszczowych z powierzchni czystych do gruntu.
  - §23.** Zakazuje się:
    - 1) lokalizowania urządzeń nadawczych emitujących promieniowanie elektromagnetyczne, bez uzgodnienia ich lokalizacji przez właściwe organy wojskowe;
    - 2) stosowania indywidualnych systemów oczyszczania ścieków polegających na ich rozsączkowaniu do gruntu;
    - 3) odprowadzania ścieków technologicznych o przekroczonych normach zanieczyszczeń do zewnętrznego systemu kanalizacji bez ich podczyszczenia w indywidualnych podczyszczalniach ścieków;
    - 4) wykonywanie podpiwniczeń w budynkach.
  - §24.** 1. Do czasu wybudowania w najbliższej położonej drodze publicznej sieci kanalizacji sanitarnej dopuszcza się gromadzenie ścieków w zbiornikach na ścieki lub budowę indywidualnych systemów oczyszczania ścieków z zastrzeżeniem §22 pkt 2, pod warunkiem uzyskania przewidzianych prawem pozwoleń i uzgodnień.
    2. Nakazuje się likwidację indywidualnych rozwiązań oczyszczania ścieków po wybudowaniu kanalizacji sanitarnej w najbliższej położonej drodze publicznej.
  - §25.** 1. Do czasu wybudowania w najbliższej położonej drodze publicznej sieci wodociągowej dopuszcza się budowę indywidualnych ujęć wody pod warunkiem uzyskania wymaganych przepisami odrębnymi opinii i uzgodnień.
    2. Nakazuje się likwidację indywidualnych rozwiązań ujęć wody po wybudowaniu magistrali wodociągowej, której lokalizację ustalono na terenach 16.TK.
  - §26.** Przy lokalizowaniu obiektów budowlanych na terenach sąsiadujących z publiczną drogą ekspresową nr 11 Poznań-Ostrów należy uwzględnić strefę uciążliwości akustycznej drogi dla stałych użytkowników sąsiadujących obszarów oraz zagrożenie dla upraw, budowli oraz narażenie na degradację stałych komponentów środowiska naturalnego, wynikających z ruchu pojazdów.
  - §27.** 1. W zakresie zaopatrzenia ludności w wodę w sytuacjach awaryjnych obowiązują przepisy odrębne.
    2. Dopuszcza się lokalizowanie urządzeń związanych z zaopatrzeniem ludności w wodę w sytuacjach awaryjnych na terenach obiektów produkcyjnych, składów i magazynów oraz usług P,U.



## ROZDZIAŁ IV

### Zasady ochrony dziedzictwa kulturowego i zabytków oraz dóbr kultury współczesnej

**§28.** 1. W związku z położeniem terenów w strefie występowania zewidencjonowanych stanowisk archeologicznych, objętych ochroną konserwatorską, zgodnie z ustawą o ochronie i opiece nad zabytkami, prace ziemne należy poprzedzić wykonaniem badań archeologicznych w zakresie uzgodnionym z Wielkopolskim Wojewódzkim Konserwatorem Zabytków.

2. Określone w części graficznej miejsca występowania stanowisk archeologicznych posiadają granice orientacyjne, a w związku z tym również prace ziemne wykonywane w ich otoczeniu tych stref muszą przebiegać pod nadzorem archeologicznym.

3. Stanowiska archeologiczne, o których mowa w pkt 1, powinny zostać ujęte w gminnej ewidencji zabytków.

**§29.** 1. Na terenach miejscowego planu, w miejscu oznaczonym w części graficznej, występuje ślad założenia folwarcznego i związanej z nim zieleni parkowej.

2. Zadrzewienia tworzące zielenią parkową na terenach, o których mowa w ust. 1, należy zachować, a powierzchnię terenu, na której się znajdują można zaliczyć do bilansu powierzchni biologicznie czynnej na działce budowlanej.

## ROZDZIAŁ V

### Wymagania wynikające z potrzeb kształtowania przestrzeni publicznych

**§30.** 1. Reklamy i szyldy można umieszczać wyłącznie na budynkach i ogrodzeniach lub w formie wolnostojących konstrukcji stanowiących bloki reklamowe.

2. Reklamy:

- 1) umieszczane na budynkach nie mogą przekraczać górnej linii okien pierwszej kondygnacji;
- 2) umieszczane na ogrodzeniach nie mogą być wyższe niż te ogrodzenia,
- 3) nie mogą mieć powierzchni większej niż 3 m<sup>2</sup>.

3. Zakazuje się:

- 1) umieszczania reklam na wolnostojących postumentach, podświetlanych, o zmiennym obrazie, nie związanych z działalnością prowadzoną na terenach, na których są lokalizowane;
- 2) lokalizowania reklam na terenach zieleni bez prawa zabudowy oznaczonych symbolem ZN.

4. Wolnostojące bloki reklamowe nie mogą być wyższe niż 3,5 i nie mogą stanowić dominanty architektonicznej, a umieszczane na nich reklamy muszą być skoordynowane wymiarowo.

5. Projekt budowlany winien zawierać rysunek szyldu i wskazanie jego umiejscowienia.

## ROZDZIAŁ VI

### Parametry i wskaźniki kształtowania zabudowy oraz zagospodarowania terenu, w tym linie zabudowy, gabaryty obiektów i wskaźniki intensywności zabudowy

**§31.** 1. Obowiązują nieprzekraczalne linie zabudowy dla lokalizowania budynków, usytuowane w odległości:

- 1) od zewnętrznej krawędzi jezdni drogi ekspresowej 05.KDK S11 - 40 m;
- 2) od linii rozgraniczających:
  - a) publicznej drogi zbiorczej 01.KDZ - 15 m;
  - b) publicznej drogi zbiorczej 04.KDZ - 20 m;
  - c) publicznych dróg lokalnych 02.KDL i 03.KDL - 10 m;
  - d) terenów kolejowych KK - zgodnie z przepisami odrębnymi, chyba że dysponent terenów kolejowych uzgodni odstępstwo od określonych tam odległości;
  - e) terenów zieleni bez prawa zabudowy ZN - 10 m,
  - f) od osi napowietrznej linii energetycznej 15 kV - 7,5 m.

2. Usytuowanie linii zabudowy dla lokalizowania budynków, o których mowa w ust. 1, określono w części graficznej.

3. W obszarze zawartym pomiędzy granicą działki a nieprzekraczalną linią zabudowy w części frontowej działki można sytuować wyłącznie miejsca postojowe samochodów, sieci infrastruktury technicznej, budynki i budowle związane z ochroną obiektów oraz samodzielne bloki reklamowe.

4. W granicach działek można lokalizować ogrodzenia oraz budynki i budowle związane z ochroną obiektów; lokalizowanie budynków w granicach działek przy drogach publicznych musi być zgodne z Ustawą o drogach publicznych.

**§32.** 1. Budynki można lokalizować bezpośrednio przy wewnętrznej granicy działek położonych w obszarze objętym granicami władania nieruchomościami.

2. Powyższa zasada nie dotyczy granic stanowiących granice władania oraz granic z terenami zieleni naturalnej ZN.

**§33.** W zakresie parkowania samochodów ustala się:

- 1) konieczność zapewnienia pełnej i wymaganej liczby miejsc postojowych dla samochodów osobowych wyłącznie w granicach działki budowlanej, w liczbie nie mniejszej niż:
  - a) 4 stanowiska na każdym 10 zatrudnionych w zakładach produkcyjnych, magazynach, składach i terminalach,
  - b) 4 stanowiska na każde 10 miejsc w obiektach świadczących usługi gastronomiczne, kulturalne, rekreacyjne,
  - c) 5 stanowisk na każde 10 łóżek hotelowych,
  - d) 5 stanowisk na każde 100 m<sup>2</sup> pow. sprzedaży obiektów handlowych,
- 2) dla każdego z obiektów wymóg sumarycznej liczby stanowisk wynikającej z wymienionych w pkt 1 warunków.

**§34.** Na cele lokalizowania budynków można przeznaczyć nie więcej niż 50% powierzchni działki.

**§35.** 1. Na terenach produkcji i usług, oznaczonych symbolem P,U, na cele powierzchni biologicznie czynnej należy przeznaczyć nie mniej niż 15% powierzchni działki.

2. Do wartości powierzchni, o której mowa w ust. 1, można wliczać istniejące w obszarze działki powierzchnie wód otwartych i powierzchnie towarzyszących im zadrzewień.

3. Dopuszcza się wliczanie do wartości powierzchni, o której mowa w ust. 1, powierzchni terenów oznaczonych symbolem ZN, o ile wchodzą one w obszar objęty granicami władania i przylegają bezpośrednio swoją dłuższą granicą do tych terenów.

**§36.** 1. Na terenach oznaczonych 5.P,U, 7.P,U, 10.P,U, 11.P,U, 12.P,U, 14.P,U i 15.P,U - wysokość budynków nie może być wyższa niż 12 m i nie wyższa niż trzy kondygnacje, a wysokość urządzeń - nie może być wyższa niż 18 m.

2. Na terenach oznaczonych symbolem 4.P,U - wysokość budynków nie może być wyższa niż 15 m i nie wyższa niż cztery kondygnacje, a wysokość urządzeń - nie może być wyższa niż 25 m, chyba że warunki lokalizacji zostaną uzgodnione z Dowództwem Sił Powietrznych.

**§37.** Obowiązują dachy strome lub płaskie z zastrzeżeniem ustaleń rozdziału 3.

**§38.** 1. Na terenach miejscowego planu wyznacza się obszary ograniczonego użytkowania z uwagi na przebieg sieci infrastruktury technicznej, których granice określa część graficzna.

2. Dopuszcza się dokonywanie modernizacji wraz z kablowaniem i przełożeniem sieci, o których mowa w ust. 1.

3. Po dokonaniu przełożenia sieci infrastruktury technicznej, o których mowa w ust. 1, obszary ograniczonego użytkowania ze względu na dotychczasowy ich przebieg przestaną obowiązywać bez potrzeby dokonywania zmiany planu.

**§39.** 1. Zakazuje się grodzenia terenów zieleni naturalnej ZN poprzecznie w stosunku do ich przebiegu.

2. Tereny, o których mowa w ust. 1 mogą być wygrózione wyłącznie wzdłuż ich granic z terenami produkcji i usług P,U.

## ROZDZIAŁ VII

### **Granice i sposoby zagospodarowania terenów lub obiektów podlegających ochronie, ustalonych na podstawie odrębnych przepisów, w tym terenów górniczych, a także narażonych na niebezpieczeństwo powodzi oraz zagrożonych osuwaniem się mas ziemnych**

**§40.** 1. Dopuszcza się nadsypanie terenów oznaczonych symbolem 4.P,U, okresowo zatapianych z uwagi na występowanie wysokiego poziomu wód gruntowych, do poziomu najwyższego punktu tych terenów.

2. Na terenie objętym miejscowym planem nie występują inne niż podano wyżej tereny i obiekty podlegające

ochronie ustalone na podstawie odrębnych przepisów, w tym tereny górnicze, a także narażone na niebezpieczeństwo powodzi oraz zagrożonych osuwaniem się mas ziemnych.

## ROZDZIAŁ VIII

### **Szczegółowe zasady i warunki scalania i podziału nieruchomości objętych planem miejscowym**

**§41.** 1. Zakazuje się podziału terenów na działki mniejsze niż 1 ha.

2. Dopuszcza się odstępstwo od podanej w ust. 1 wartości w wysokości 10%.

3. W przypadku podziału działek, w skład których wchodzi, oprócz terenów przeznaczonych na cele produkcji i usług P,U, również tereny zieleni naturalnej oznaczone symbolem ZN, działki powstające z podziału muszą zawierać tereny produkcji i usług i odpowiadającą im część (liczoną według wspólnej granicy terenów) - terenów zieleni naturalnej ZN.

4. Dopuszcza się odstępstwo od zasady opisanej w ust. 3, jeżeli wynika to z wniosku właściciela gruntów.

5. Celem zapewnienia dojazdu do wydzielanych działek budowlanych na terenach 7.P,U i 11.P,U dopuszcza się wyznaczenie wewnętrznych dróg dojazdowych o szerokości nie mniejszej niż 10 m.

6. Dopuszcza się lokalizowanie zabudowy na działkach istniejących w terenie w dniu uchwalenia miejscowego planu, nawet jeżeli nie spełniają one wymogów określonych w ust. 1, o ile posiadają wymiary umożliwiające sytuowanie budynków zgodnie z ustaleniami niniejszej uchwały i przepisami odrębnymi.

**§42.** 1. Łączenia (komasacji) nieruchomości można dokonywać na całym obszarze objętym planem.

2. Na terenach objętych miejscowym planem nie zachodzi potrzeba dokonywania scaleń według procedury wynikającej z przepisów odrębnych (ustawa o gospodarce nieruchomościami).

## ROZDZIAŁ IX

### **Szczególne warunki zagospodarowania terenów oraz ograniczenia w ich użytkowaniu, w tym zakaz zabudowy**

**§43.** 1. W promieniu do 1.000 m od urządzeń wojskowych zlokalizowanych na terenach zamkniętych położonych w granicach miejscowego planu, należy ograniczyć lokalizację zabudowań posiadających powierzchnię boczną o wielkości przekraczającej 200 m<sup>2</sup>.

2. Ograniczenie, o którym mowa w ust. 1, polega na zakazie budowy obiektów o powierzchni bocznej przekraczającej 200 m<sup>2</sup> w liczbie większej niż 2, na każde 5 ha powierzchni działki, chyba że Dowództwo Sił Powietrznych uzgodni lokalizację większej liczby budynków.

3. W promieniu do 500 m od urządzeń wojskowych zakazuje się wykonywania ogrodzeń z elementów metalo-

wych oraz lokalizowania budynków o pokryciach z elementów metalowych bez uzgodnienia warunków lokalizacji z Dowództwem Sił Powietrznych.

4. Ze względu na zasięg stref ochronnych oraz obszaru ograniczonego użytkowania dla wojskowego lotniska Poznań - Krzesiny ustalonego rozporządzeniem Wojewody Wielkopolskiego nr 82/03, wynikającego z prowadzenia operacji powietrznych, usytuowanie planowanej zabudowy należy uzgadniać z właściwym organem wojskowym pod kątem braku kolizji z prowadzonymi operacjami powietrznymi oraz naziemną i podziemną infrastrukturą elektroenergetyczną i telekomunikacyjną.

5. W lokalizowaniu budynków przeznaczonych na pobyt ludzi należy uwzględnić uciążliwości akustyczne wynikające z prowadzonych operacji powietrznych i z utworzonego obszaru ograniczonego użytkowania dla lotniska Poznań-Krzesiny, zgodnie z brzmieniem rozporządzenia Wojewody Wielkopolskiego, o którym mowa w ust. 4.

## ROZDZIAŁ X

### Zasady modernizacji, rozbudowy i budowy systemów komunikacji i infrastruktury technicznej

**§44.** 1. Dla terenów publicznej drogi 05.KD S11 ustala się:

- 1) klasę drogi - ekspresową;
- 2) wymagany przekrój odcinka dwujezdniowego - „2 x 2”, to jest dwie jezdnie po dwa pasy ruchu z dodatkowymi pasami włączenia i wyłączenia na węzłach drogowych;
- 3) szerokość w liniach rozgraniczających zmienną, zgodną z częścią graficzną;
- 4) dwa skrzyżowania typu węzeł drogowy z publicznymi drogami zbiorczymi oznaczonymi symbolami 01.KDZ i 04.KDZ.

2. W pasie drogowym publicznej drogi ekspresowej 05.KGK S11, ograniczonym liniami rozgraniczającymi, umieścić należy wszystkie elementy węzłów drogowych, stanowiących elementy tej drogi.

**§45.** 1. Dla publicznej drogi 01.KDZ ustala się:

- 1) klasę drogi - zbiorczą;
- 2) wymagany przekrój poprzeczny drogi - „1 x 2”, to jest jedną jezdnię z dwoma pasami ruchu, po jednym w każdym kierunku ruchu;
- 3) szerokość działki drogowej w liniach rozgraniczających drogi wynoszącą 20 m;
- 4) szerokość jezdni wynoszącą 7 m;
- 5) skrzyżowanie w formie węzła drogowego z drogą nr 11 klasy ekspresowej oznaczoną symbolem 05 KD S11;
- 6) skrzyżowanie proste z drogą zbiorczą oznaczoną symbolem 04.KDZ;
- 7) skrzyżowanie proste typu T z drogą lokalną 02.KDL;

- 8) skrzyżowanie proste typu T z drogą dojazdową 06.KDD;
- 9) wykonanie obustronnych chodników (ścieżek rowerowych);
- 10) wykonanie obustronnych rowów odwadniających, a docelowo - kanalizacji deszczowej.

2. Dopuszcza się budowę skrzyżowania typu rondo z drogą zbiorczą 04.KDZ.

3. Nawierzchnia drogi musi być przystosowana do ruchu pojazdów ciężkich o nośności do 44 t wagi łącznej (obciążenie osi 11,5 t).

4. Możliwość umieszczenia w liniach rozgraniczających drogi podstawowych sieci infrastruktury technicznej wynikać będzie z uzgodnienia trasy przebiegu sieci z zarządem drogi.

**§46.** 1. Dla terenów publicznej drogi 04.KDZ ustala się:

- 1) docelową klasę drogi - zbiorczą;
- 2) wymagany przekrój poprzeczny drogi - „1 x 2”, to jest jedną jezdnię z dwoma pasami ruchu, po jednym w każdym kierunku ruchu;
- 3) docelową szerokość działki drogowej w liniach rozgraniczających wynoszącą 20 m;
- 4) docelową szerokość jezdni wynoszącą 7 m;
- 5) skrzyżowanie w formie węzła drogowego z drogą ekspresową oznaczoną symbolem 05.KD S11;
- 6) skrzyżowanie proste z drogą zbiorczą 01.KDZ i z drogą do Jaryszek (poza granicami miejscowego planu);
- 7) docelowe wykonanie chodnika i ścieżki rowerowej;
- 8) docelowe wykonanie obustronnych rowów odwadniających, a docelowo – kanalizacji deszczowej.

2. Dopuszcza się budowę skrzyżowania typu rondo z drogą zbiorczą, oznaczoną symbolem 01.KDZ

3. Nośność drogi winna być z parametrami technicznymi wymaganymi dla danej kategorii i klasy drogi.

4. Możliwość umieszczenia w liniach rozgraniczających drogi podstawowych sieci infrastruktury technicznej wynikać będzie z uzgodnienia trasy przebiegu sieci z zarządem drogi.

5. Przyszłe poszerzenie drogi publicznej 04.KDZ może nastąpić poprzez włączenie w linie rozgraniczające drogi terenów infrastruktury technicznej, oznaczonych symbolami 17a.TK i 17b.TK

**§47.** 1. Dla terenów publicznej drogi 02 KDL ustala się:

- 1) klasę drogi - lokalną;
- 2) wymagany przekrój poprzeczny - „1 x 2”, to jest jedną jezdnię z dwoma pasami ruchu, po jednym w każdym kierunku ruchu;
- 3) szerokość w liniach rozgraniczających wynoszącą 15 m;
- 4) szerokość jezdni wynoszącą 6 m;
- 5) budowę jednostronnego chodnika (ścieżki rowerowej);
- 6) skrzyżowanie proste typu T z publiczną drogą zbiorczą 01.KDZ;

- 7) skrzyżowanie z publiczną drogą lokalną 03.KDL;
- 8) odprowadzenie ścieków deszczowych drogi do jednostronnego rowu odwadniającego, a docelowo do kanalizacji deszczowej.

2. Nawierzchnia drogi 02.KDL musi być przystosowana do ruchu pojazdów ciężkich o nośności do 44 t wagi łącznej (obciążenie osi 11,5 t).

**§48.** 1. Dla terenów publicznej drogi 03.KDL ustala się:

- 1) klasę drogi - lokalną;
- 2) wymagany przekrój poprzeczny - „1 x 2”, to jest jedną jezdnię z dwoma pasami ruchu, po jednym w każdym kierunku ruchu;
- 3) szerokość w liniach rozgraniczających wynoszącą 15 m;
- 4) szerokość jezdni wynoszącą 6 m;
- 5) budowę jednostronnego chodnika (ścieżki rowerowej);
- 6) skrzyżowanie proste z publiczną drogą lokalną 02.KDL;
- 7) skrzyżowanie typu T z drogą dojazdową 07.KDD;
- 8) odprowadzenie ścieków deszczowych drogi do jednostronnego rowu odwadniającego, a docelowo do kanalizacji deszczowej

2. Nawierzchnia drogi 03.KDL musi być przystosowana do ruchu pojazdów ciężkich o nośności do 44 t wagi łącznej (obciążenie osi 11,5 t).

3. Droga 03.KDL zostaje wprowadzona w linie rozgraniczające drogi oznaczonej symbolem 05.KDS11 jako droga serwisowa, bez włączenia w pasy ruchu drogi ekspresowej.

**§49.** 1. Dla terenów publicznej drogi 06.KDD ustala się:

- 1) klasę drogi - dojazdowa;
- 2) szerokość w liniach rozgraniczających wynoszącą 10 m,
- 3) szerokość jezdni 6 m;
- 4) wymagany przekrój poprzeczny - „1 x 2” jedną jezdnię z dwoma pasami ruchu, po jednym w każdym kierunku ruchu;
- 5) budowę jednostronnego chodnika (ścieżki rowerowej);
- 6) odprowadzenie ścieków deszczowych drogi do jednostronnego rowu odwadniającego lub do kanalizacji deszczowej.

**§50.** 1. Dla terenów publicznej drogi 07.KDD ustala się:

- 1) klasę drogi - dojazdową;
- 2) szerokość w liniach rozgraniczających wynoszącą 7 m;
- 3) szerokość jezdni - 5,5 m;
- 4) skrzyżowanie z drogą lokalną oznaczoną symbolem 03.KDL;
- 5) wymagany przekrój poprzeczny jako ulicę jednoprzestrzenną pieszojezdną;
- 6) odprowadzenie ścieków deszczowych drogi do jednostronnego rowu odwadniającego lub kanalizacji deszczowej.

**§51.** 1. Ustala się wyposażenie terenów objętych miejscowym planem w sieci infrastruktury technicznej, a w tym: sieci wodociągowe, sieci kanalizacji sanitarnej i deszczowej, sieci gazowe, telekomunikacyjne i elektroenergetyczne.

2. Sieci infrastruktury technicznej, które będą lokalizowane na terenie miejscowego planu, można prowadzić w liniach rozgraniczających ulic, uwzględniając ich strefowanie wynikające z przepisów odrębnych po uzyskaniu zgody właściwego zarządcy drogi lub w pasach terenów przeznaczonych na cele infrastruktury technicznej oznaczonych symbolem TK

3. Sieci, o których mowa w ust. 1, będą realizowane na podstawie branżowych projektów budowlanych.

4. Sieci infrastruktury technicznej należy prowadzić jako sieci podziemne; dopuszcza się wyłącznie prowadzenie napowietrznych linii energetycznych średniego napięcia, zasilających stacje transformatorowe.

5. Podłączenie do sieci, o których mowa w ust. 1, nastąpi na warunkach określonych przez dysponentów sieci.

**§52.** 1. Zaopatrzenie obiektów w wodę nastąpi z przewodu magistralnego o średnicy 315 mm zaopatrującego gminę Kórnik w wodę z Poznańskiego Systemu Wodociągowego lub w inny sposób, uzgodniony z dysponentem sieci wodociągowej.

2. Ustala się alternatywne prowadzenie przewodu magistralnego, o którym mowa w ust. 1:

- 1) w pasie technicznym oznaczonym symbolem 16.TK z uwzględnieniem pozostałych sieci infrastruktury technicznej (strefowanie uzbrojenia - zgodnie z przepisami odrębnymi);
- 2) na terenach przeznaczonych na cele lokalizowania obiektów produkcyjnych, składów i magazynów, centrów logistycznych i terminali przeładunkowych 7.P,U, 11.PU i 15.PU i zieleni bez prawa zabudowy 9.ZN i 13.ZN w obszarze terenów przylegających do drogi ekspresowej nr 11 Poznań - Ostrów pomiędzy linią rozgraniczającą drogi krajowej a nieprzekraczalną linią zabudowy lub nie dalej niż w odległości stanowiącej przedłużenie tej linii na terenach zieleni ZN.

3. Sieć wodociągowa realizowana będzie w układzie pierścieniowym od strony drogi ekspresowej oraz od strony miejscowości Koninko i Szczytniki ze spięciem obu kierunków poprzez poprowadzenie przewodów wodociągowych w planowanych drogach gminnych.

4. Na poboczach dróg i skrzyżowaniach ulic, zgodnie z przepisami odrębnymi, należy pobudować hydranty przeciwpożarowe.

**§53.** 1. Ustala się budowę sieci kanalizacji sanitarnej w systemie grawitacyjno-pompowym zgodnie z programem kanalizacji sanitarnej dla gminy Kórnik.

2. Ścieki sanitarne o ponadnormatywnym zanieczyszczeniu należy przed wprowadzeniem do gminnej sieci kanalizacji sanitarnej podczyszczać w indywidualnych, lokalizowanych na działce budowlanej, podczyszczalniach ścieków.

**§54.** 1. Wody deszczowe z terenów działalności gospodarczej należy zagospodarować w obszarze działek poprzez

budowę układu kanalizacji deszczowej wewnętrznej z odprowadzeniem wody deszczowej do zbiorników retencyjnych, względnie rozsączającej wody deszczowe z powierzchni „terenów czystych” (ścieki deszczowe nie zanieczyszczone).

2. Dopuszcza się odprowadzenie wód opadowych, po ich podczyszczeniu w osadnikach i separatorach, do systemu cieków wodnych, po uprzednim uzyskaniu pozwolenia wodno-prawnego, jednak wyłącznie na terenach, na których prowadzona działalność nie stwarza zagrożeń dla środowiska w przypadku wystąpienia awarii.

3. Rozwiązania, o których mowa w ust. 1 i 2, muszą gwarantować ochronę gruntów i wód przed zanieczyszczeniem.

**§55.** 1. Zaopatrzenie w energię energetyczną nastąpi z istniejących sieci średniego napięcia 15 kV, z których zasilone zostaną planowane stacje energetyczne 15kV/220V.

2. Zasilanie terenów w energię elektryczną może wymagać budowy drugiej linii średniego napięcia wyprowadzonej z głównego punktu zasilającego GPZ Poznań-Południe.

3. Dopuszcza się budowę konsumenckich stacji transformatorowych na terenach przeznaczonych na cele zabudowy.

**§56.** 1. Zaopatrzenie terenów w gaz nastąpi z sieci gazociągów średniego ciśnienia, które zostaną doprowadzone, o ile zaistnieją techniczne i ekonomiczne warunki dostarczania gazu.

2. Rozprowadzenie gazu do odbiorców nastąpi siecią średnioprężną przy zastosowaniu indywidualnych reduktorów gazowych.

## ROZDZIAŁ XI

### **Sposób i termin tymczasowego zagospodarowania, urządzania i użytkowania terenów**

**§57.** 1. Dla terenów objętych planem nie określa się sposobu i terminu tymczasowego zagospodarowania, urządzania i użytkowania terenów.

2. Do czasu zagospodarowania terenów w sposób określony w niniejszej uchwale, tereny należy użytkować w sposób dotychczasowy.

## ROZDZIAŁ XII

### **Stawki procentowe, na podstawie których ustala się opłatę, o której mowa w art. 36 ust. 4 ustawy o planowaniu i zagospodarowaniu przestrzennym**

**§58.** Na podstawie art. 15 ust. 2 pkt 12 ustawy z dnia 27 marca 2003 r. o planowaniu i zagospodarowaniu przestrzennym, dla terenów znajdujących się w granicach opracowania miejscowego planu, określa się stawkę procentową od wzrostu wartości nieruchomości w wysokości 30%.

## DZIAŁ III

### **Przepisy końcowe**

**§59.** Tereny uzyskały zgody Wojewody Wielkopolskiego - nr RR.IX.7.77110-0150/05 z dnia 17.03.2005 r. na zmianę przeznaczenia gruntów rolnych klas IV i V o powierzchni 7,8315 ha na cele nierolnicze oraz nr SR.III-3.6112-10/05 z dnia 26.04.2005 r. na przeznaczenie gruntów leśnych o powierzchni 0,7826 ha na cele nieleśne, zgodę Ministra Środowiska nr ZS-P-2120/76/2005 z dnia 21.04.2005 r. na przeznaczenie gruntów lasów państwowych o powierzchni 4,52 ha na cele nieleśne.

**§60.** Uchwała wchodzi w życie po upływie 30 dni od dnia ogłoszenia w Dzienniku Urzędowym Województwa Wielkopolskiego.

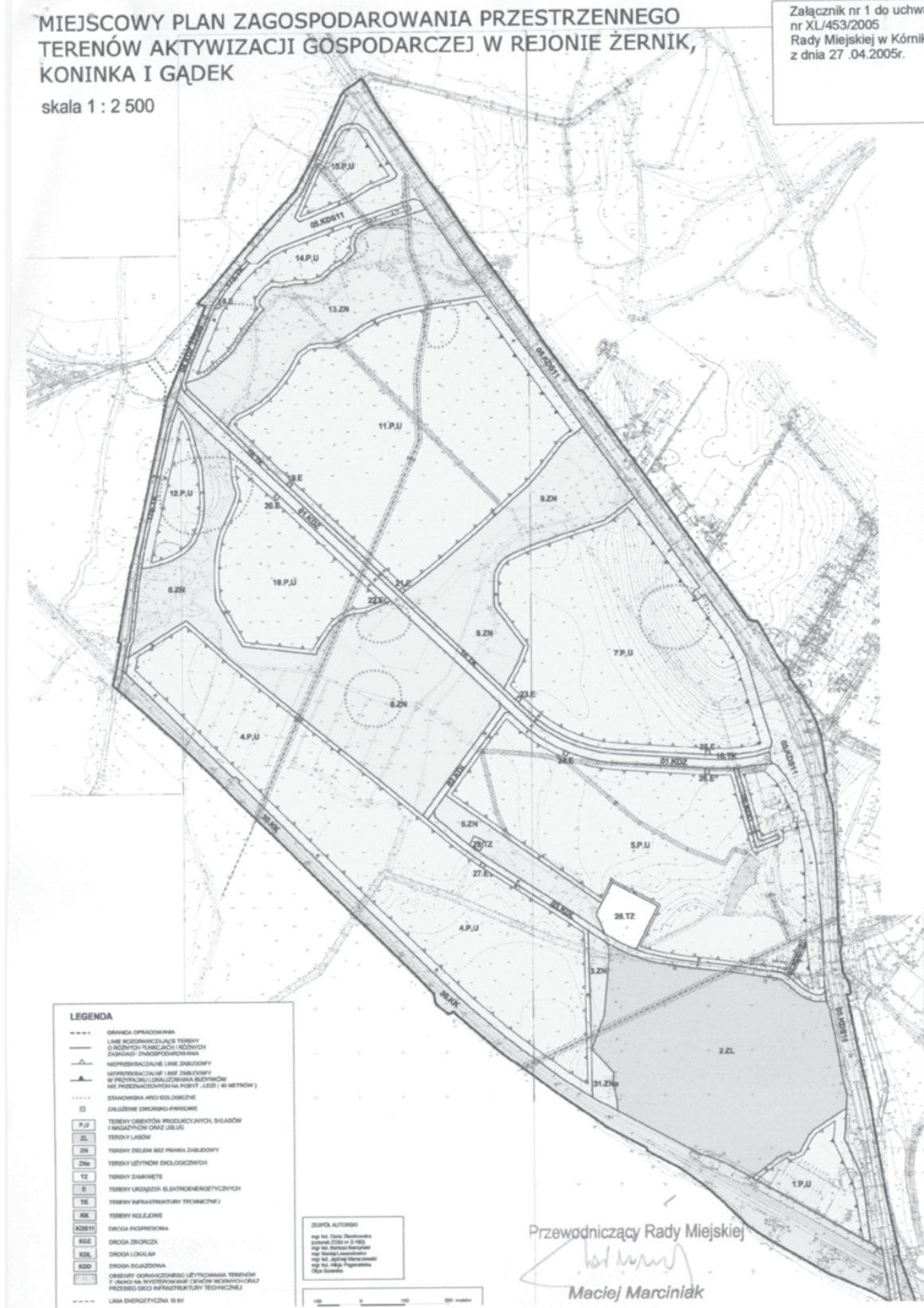
Przewodniczący  
Rady Miejskiej  
(-) *Maciej Marciniak*

Załącznik Nr 1  
do Uchwały Nr XL/453/2005  
Rady Miejskiej w Kórniku  
z dnia 27.04.2005 r.

**MIEJSCOWY PLAN ZAGOSPODAROWANIA PRZESTRZENNEGO  
TERENÓW AKTYWIZACJI GOSPODARCZEJ W REJONIE ŻERNIK,  
KONINKA I GADEK**

skala 1 : 2 500

Załącznik nr 1 do uchwały  
nr XL/453/2005  
Rady Miejskiej w Kórniku  
z dnia 27 .04.2005r.



**LEGENDA**

- OGRANICZENIA OPRACOWANIA
- LINIE OGRANICZAJĄCE TERENY O RÓŻNYCH FUNKCJACH I RÓŻNYCH ZAKŁADACH ZAGOSPODAROWANIA
- INFRASTRUKCJA LINIE ZIELOKOWEJ
- INFRASTRUKCJA LINIE ZIELOKOWEJ W PRZYPADKU LOKALIZOWANIA BUDYNÓW NIE PRZEDSIĄDZONYCH NA POBYT (40 METRÓW)
- STACJONARSKA SIŁKA ENERGETYCZNA
- ENERGETYCZNE ENERGETYCZNE
- TERENY OBIĘTOŚCI PRODUKCYJNYCH, BUDOW I MAGAZYNÓW ORAZ USŁUG
- TERENY LASÓW
- TERENY ZIELENI BEZ PRAWA ZABUDOWY
- TERENY LEJTYNÓW ENDOGENICZNYCH
- TERENY ZAKWATE
- TERENY URZĄDZEŃ ELEKTROENERGETYCZNYCH
- TERENY INFRASTRUKTURY TECHNICZNEJ
- TERENY KOLEJOWE
- RDST1 DRÓGIA EKSPRESOWA
- RDZ DRÓGIA ZBÓRZA
- RDK DRÓGIA LOKALNA
- RDZD DRÓGIA DOJAZDOWA
- OGRANICZENIA OGRANICZAJĄCE UŻYTKOWANIE TERENÓW I BUDOWNIA WYKONAWCZE DZIAŁOŃ INWESTYCYJNYCH PRZEBIEG SIŁKI INFRASTRUKTURY TECHNICZNEJ
- LINIA ENERGETYCZNA 15 kV

**ZESPÓŁ AUTORSKI**  
mgr inż. Dariusz Borkowski  
mgr inż. Dariusz Borkowski  
mgr inż. Marcin Borkowski  
mgr inż. Marcin Borkowski  
mgr inż. Marcin Borkowski  
mgr inż. Marcin Borkowski

Przewodniczący Rady Miejskiej  
*Maciej Marciniak*

## 2996

### UCHWAŁA Nr XXXVIII/328/2005 RADY GMINY SUCHY LAS

z dnia 19 maja 2005 r.

#### w sprawie zmiany miejscowego planu zagospodarowania przestrzennego wsi Chludowo, działki nr 360/1, 360/2, 360/3

Na podstawie art. 18 ust. 2 pkt 5 i art. 40 ust. 1 ustawy z dnia 8 marca 1990 r. o samorządzie gminnym (Dz.U. z 2001 r. Nr 142 z 2001 r. poz. 1591 z późn. zm.) oraz art. 20 ust. 1 ustawy z dnia 27 marca 2003 r. o planowaniu i zagospodarowaniu przestrzennym (Dz.U. Nr 80, poz. 717 z późn. zm.) Rada Gminy Suchy Las uchwala, co następuje:

**§1.** 1. Uchwala się zmianę miejscowego planu zagospodarowania przestrzennego wsi Chludowo, działki nr 360/1, 360/2, 360/3, będącą jednocześnie miejscowym planem zagospodarowania przestrzennego, zwanym dalej „planem”, stwierdzając jego zgodność z ustaleniami studium uwarunkowań i kierunków zagospodarowania przestrzennego gminy Suchy Las (uchwalonego uchwałą nr LXV/349/98 Rady Gminy Suchy Las z dnia 18 czerwca 1998 r., zmienionego uchwałą nr XLIV/424/2001 Rady Gminy Suchy Las z dnia 12 lipca 2001 r.).

2. Teren objęty planem obejmuje powierzchnię 0,9683 ha.

3. Granice uchwalenia planu określono w części graficznej planu.

4. Załącznik do uchwały stanowi część graficzna planu sporządzona na mapie w skali 1:1.000, zwana dalej, „rysunkiem planu” – załącznik nr 1.

5. Pozostałe załączniki do uchwały to:

- rozstrzygnięcie o sposobie rozpatrzenia uwag do projektu planu – załącznik nr 2
- rozstrzygnięcie o sposobie realizacji, zapisanych w planie inwestycji z zakresu infrastruktury technicznej, które należą do zadań własnych gminy oraz o zasadach ich finansowania, zgodnie z przepisami o finansach publicznych – załącznik nr 3.

#### ROZDZIAŁ I

##### Przepisy ogólne

**§2.** Celem ustaleń planu jest przeznaczenie terenów na cele zabudowy mieszkaniowej i usług oraz układ komunikacyjny w tym obszarze.

**§3.** Ilekroć w dalszych przepisach niniejszej uchwały jest mowa o:

- 1) uchwale – należy przez to rozumieć niniejszą uchwałę Rady Gminy Suchy Las, o ile z treści przepisu nie wynika inaczej;
- 2) przeznaczeniu podstawowym – należy przez to rozumieć takie przeznaczenia, które powinno przeważać na danym obszarze, wyznaczonym liniami rozgraniczającymi;

3) funkcji terenu – jest to synonim przeznaczenia podstawowego;

4) terenie – należy przez to rozumieć obszar o określonym rodzaju przeznaczenia podstawowego, wyznaczony na rysunku planu liniami rozgraniczającymi;

5) wskaźniku intensywności zabudowy – należy przez to rozumieć stosunek powierzchni zainwestowanej do powierzchni terenu, wyrażony w procentach;

6) nieprzekraczalnej linii zabudowy – należy przez to rozumieć najmniejszą odległość od frontowej granicy działki, w jakiej należy sytuować zabudowę;

7) uciążliwości dla środowiska – należy przez to rozumieć zjawiska fizyczne lub stany utrudniające życie albo dokuczliwe dla otaczającego środowiska, a zwłaszcza hałas, wibracje, zanieczyszczenie powietrza, gleby, wody i zanieczyszczenie odpadami;

8) przepisach szczególnych – należy przez to rozumieć przepisy ustaw z aktami wykonawczymi.

#### **§4.** Przedmiot i zakres planu:

1. Przedmiotem planu jest ustalenie przeznaczenia i zasad zagospodarowania terenu na obszarze objętym planem.
2. Zakres opracowania planu obejmuje problematykę określoną w art. 15, ust. 2, pkt 1, 2, 3, 4, 5, 6, 9, 10, 12 ustawy z dnia 27 marca 2003 r. o planowaniu i zagospodarowaniu przestrzennym (Dz.U. Nr 80, poz. 717 z późn. zm), stosownie do uchwały Nr XXVII/234/2004 Rady Gminy Suchy Las z dnia 8 lipca 2004 r. w sprawie przystąpienia do sporządzenia zmiany miejscowego planu zagospodarowania przestrzennego wsi Chludowo działki nr 360/1, 360/2, 360/3.
3. W ustaleniach planu nie określono wymogów wynikających z art. 15, ust. 2, pkt 7, 8, 11 oraz ust. 3 ustawy, ponieważ ich zakres nie występuje w przedmiocie planu.

#### ROZDZIAŁ II

##### Ustalenia szczegółowe

##### Przeznaczenie terenów

**§5.** 1. Na terenie objętym planem ustala się podstawowe przeznaczenie:

- 1) zabudowa mieszkaniowa jednorodzinna, tereny oznaczone na rysunku planu symbolami 1MN, 2MN, 3MN;
- 2) teren usług zdrowia, oznaczony na rysunku planu symbolem 4UZ;

- 3) teren usług, w tym usług handlu, oznaczony na rysunku planu symbolem 5U;
- 4) teren drogi publicznej dojazdowej, oznaczony na rysunku planu symbolem 6KD;
- 5) teren pod poszerzenie drogi publicznej lokalnej (ul. Poznańska), oznaczony na rysunku planu symbolem 7KD;
- 6) teren ciągu pieszego z zielenią, oznaczony na rysunku planu symbolem 8KX;
- 7) teren drogi wewnętrznej dojazdowej, oznaczony na rysunku planu symbolem 9KDW.

#### **Zasady ochrony i kształtowania ładu przestrzennego**

**§6.** Zasady ochrony i kształtowania ładu przestrzennego reguluje się przez ustalenie:

- 1) nieprzekraczalnych linii zabudowy dla budynków;
- 2) zakazu budowy ogrodzeń pełnych i z prefabrykatów betonowych od strony dróg publicznych;
- 3) możliwości umieszczania tablic informacyjnych na budynkach i ogrodzeniach przy utrzymaniu ich w harmonii z otoczeniem;
- 4) zachowania wysokich walorów architektonicznych budynków.

#### **Zasady ochrony środowiska, przyrody i krajobrazu kulturowego**

**§7.** Zasady ochrony środowiska, przyrody i krajobrazu kulturowego w granicach planu, reguluje się poprzez następujące ustalenia:

- 1) zakaz niszczenia lub uszkodzenia powierzchni ziemi, niewłaściwe gromadzenie odpadów i odprowadzanie ścieków;
- 2) wyposażenie nieruchomości w odpowiednio przygotowane miejsca do gromadzenia odpadów, zgodnie z obowiązującymi przepisami;
- 3) emisje substancji szkodliwych dla środowiska, nie mogą przekraczać dopuszczalnych norm na granicy z terenami mieszkaniowymi;
- 4) dopuszcza się mikroniwelację terenu – wynikającą z wyprofilowania wjazdów na działki, w celu podniesienia rzędnej terenu, w miejscach dużych spadków 5-10%.
- 5) zakaz lokalizowania przedsięwzięć mogących znacząco oddziaływać na środowisko w rozumieniu obowiązujących przepisów.

#### **Zasady ochrony dziedzictwa kulturowego i zabytków oraz dóbr kultury współczesnej**

**§8.** 1. Na terenie objętym planem występują obiekty i stanowiska archeologiczne, chronione w myśl ustawy z dnia 23 lipca 2003 r. o ochronie zabytków i opiece nad zabytkami (Dz.U. z 2003 r., Nr 162, poz. 1568).

2. Prace ziemne podczas realizacji inwestycji wymagają badań archeologicznych w zakresie uzgodnionym z Wielkopolskim Wojewódzkim Konserwatorem Zabytków w Poznaniu.

3. Przeznacza się do rozbiórki istniejące fundamenty: dzwonnicy i dawnej biblioteki, które dobudowane były do budynku mieszkalnego, po uzgodnieniu z Wielkopolskim Wojewódzkim Konserwatorem Zabytków w Poznaniu.

#### **Wymagania wynikające z potrzeb kształtowania przestrzeni publicznych**

**§9.** W pasach drogowych na terenie objętym planem zakazuje się lokalizacji urządzeń reklamowych wolnostojących.

#### **Parametry i wskaźniki kształtowania zabudowy oraz zagospodarowania terenu**

**§10.** 1. Na terenie oznaczonym symbolem 1MN ustala się:

- 1) możliwość podziału na 3 działki, pod zabudowę mieszkaniową, o powierzchni nie mniejszej niż 700 m<sup>2</sup> zgodnie z rysunkiem planu, oraz na teren drogi dojazdowej wewnętrznej 9 KDW, o parametrach dostosowanych do podziału geodezyjnego na terenie 1MN,
- 2) wysokość zabudowy - II kondygnacje nadziemne, w tym poddasze użytkowe, do wysokości 11,0 m;
- 3) ustala się szerokość elewacji frontowej do 14,0 m;
- 4) poziom posadowienia parteru budynków nie wyższy niż 1,5 m nad powierzchnię terenu;
- 5) dopuszcza się podpiwniczenie budynków z uwzględnieniem warunków gruntowo-wodnych;
- 6) ustala się dachy strome – dwu lub wielospadowe o kącie nachylenia od 35° do 45°; pokrycie z dachówki lub materiałów dachówkopodobnych;
- 7) nieprzekraczalny wskaźnik intensywności zabudowy wynosi 35% powierzchni działki;
- 8) minimalna powierzchnia biologicznie czynna na działce - 25% powierzchni działki dla terenów oznaczonych symbolami 1MN, 2MN i 5U oraz 15% dla terenu usług zdrowia 4UZ.
- 9) projektowane budynki winny być sytuowane zgodnie z wyznaczonymi, nieprzekraczalnymi liniami zabudowy, zgodnie z rysunkiem planu: wzdłuż drogi publicznej 6KD oraz wzdłuż drogi wewnętrznej 9KDW - w odległości 5,0 m od linii rozgraniczającej drogi;
- 10) w ramach poszczególnych działek dopuszcza się realizację indywidualnych obiektów i urządzeń małej architektury związanych z podstawową funkcją terenu;
- 11) dopuszcza się realizację garaży wbudowanych lub przybudowanych do budynku mieszkalnego, zgodnie z obowiązującymi przepisami szczególnymi;



- 12) dopuszcza się realizację garaży wolnostojących w strefach zabudowy danego obszaru, zgodnie z obowiązującymi przepisami szczególnymi;
- 13) powierzchnia zabudowy garaży wolnostojących lub przybudowanych może wynosić nie więcej niż 40 m<sup>2</sup>, o wysokości pomieszczenia nie większej niż 3,0 m; dach dostosowany do zabudowy mieszkaniowej w obszarze działki.

2. Na terenie oznaczonym symbolem 2MN ustala się:

- 1) teren oznaczony symbolem 2MN obejmuje działkę 360/2 oraz część działki 360/1 w celu zapewnienia dwóch wjazdów z drogi dojazdowej oznaczonej symbolem 6KD, zgodnie z rysunkiem planu;
- 2) zachować istniejącą zabudowę mieszkaniową podlegającą ochronie konserwatorskiej zgodnie z ustaleniami zawartymi w rozdziale 4, ust. 1; wszelkie prace budowlane wymagają uzyskania uzgodnień z Wielkopolskim Wojewódzkim Konserwatorem Zabytków w Poznaniu;
- 3) wyznacza się dwa wjazdy do posesji z drogi 6 KD; dopuszcza się podwyższenie terenu w miejscach wykonania wjazdów na działkę dla zapewnienia wymaganych spadków przedłużonych wjazdów na posesję;
- 4) budynek mieszkalny, w obszarze terenu 2MN, znajduje się w spisie obiektów pod ochroną konserwatorską; wszelkie zmiany dotyczące elewacji i przebudowy należy uzgodnić z Wielkopolskim Wojewódzkim Konserwatorem Zabytków w Poznaniu;
- 5) nieprzekraczalny wskaźnik intensywności zabudowy 35% powierzchni działki wraz ze stanem istniejącym.

3. Teren oznaczony symbolem 3MN przeznaczony jest wyłącznie do połączenia z istniejącą działką nr ew. 358 w celu jej powiększenia, bez możliwości realizacji na terenie 3MN obiektów kubaturowych.

4. Ustala się zachowanie istniejącego drzewostanu w obszarze terenu 3MN.

5. Na terenie oznaczonym symbolem 4UZ ustala się:

- 1) zachowanie istniejącej zabudowy, dla której dopuszcza się nadbudowę poddasza użytkowego w taki sposób, by wysokość budynku nie przekraczała 12,0 m;
- 2) dach dwuspadowy, o kącie nachylenia do 45°, kryty dachówką lub materiałem dachówkopodobnym;
- 3) w obszarze działki 4UZ wyznacza się miejsca postojowe dla przyjezdnych;
- 4) wyznacza się zachodnią granicę działki terenu usług zdrowia 4UZ, w odległości 4,0 m od lica istniejącego budynku.

6. Na terenie oznaczonym symbolem 5U ustala się:

- 1) zabudowę należy sytuować zgodnie z wyznaczonymi nieprzekraczalnymi liniami zabudowy i rysunkiem planu – 15,0 m od terenu 7KD, przeznaczonego pod poszerzenie ul. Poznańskiej i 6,0 m od linii rozgraniczającej ulicy Gołęzewskiej;
- 2) wysokość budynków do 2 kondygnacji, maksymalnie do 11,0 m;

- 3) dach dwu lub wielospadowy, o kącie nachylenia do 45°, kryty dachówką lub materiałem dachówkopodobnym;
- 4) powierzchnia zabudowy nie może przekroczyć 300 m<sup>2</sup>, przy zachowaniu obowiązujących przepisów;
- 5) obsługę komunikacyjną terenu ustala się z drogi publicznej dojazdowej 6KD, w której przewidziano miejsca postojowe dla przyjezdnych;
- 6) zachować istniejący starodrzew w obszarze działki.

#### **Szczegółowe zasady i warunki scalania i podziału nieruchomości**

**§11.** Na terenie objętym planem nie występuje scalanie i podział nieruchomości w rozumieniu przepisów odrębnych.

#### **Szczegółne warunki zagospodarowania terenów oraz ograniczenia w ich użytkowaniu**

**§12.** Kolizje na terenie oznaczonym symbolem 1MN z istniejącym kablem elektroenergetycznym niskiego napięcia należy usunąć na warunkach określonych przez gestora sieci elektroenergetycznej.

#### **Zasady modernizacji, rozbudowy i budowy systemów komunikacji i infrastruktury technicznej**

**§13.** 1. Obsługę komunikacyjną terenu objętego planem ustala się z istniejących dróg lokalnych: ul. Gołęzewskiej i ul. Poznańskiej, leżących poza granicami planu.

2. Na terenie objętym planem wyznacza się do obsługi komunikacyjnej:

- 1) drogę dojazdową o symbolu 6KD o szerokości 14,0 m w liniach rozgraniczających; w tym jezdnie o szerokości 5,0 m oraz od strony zachodniej miejsca postojowe o szerokości 5,0 m a także obustronne chodniki o szerokości 2,0; na zakończeniu drogi 6KD plac nawrotu o szerokości 23,0 m;
- 2) teren o symbolu 7KD o szerokości 5,0 m w liniach rozgraniczających – pod poszerzenie ulicy Poznańskiej w sąsiedztwie przystanku autobusowego;
- 3) ciąg pieszy o symbolu 8KX, o szerokości 7,0 m w liniach rozgraniczających, wraz z zielenią;
- 4) drogę wewnętrzną dojazdową o symbolu 9KDW, o szerokości min. 4,5 m w liniach rozgraniczających.

3. Ustala się korzystanie z istniejącej infrastruktury technicznej oraz nowoprojektowanej, przy zachowaniu przepisów szczególnych oraz następujących warunków:

- 1) kanalizacja sanitarna: ścieki należy odprowadzać do istniejącej kanalizacji sanitarnej w ulicy Gołęzewskiej i ulicy Poznańskiej;
- 2) kanalizacja deszczowa: zagospodarowanie wód opadowych w obszarze działek; z terenów dróg, parkingów i placów manewrowych wody opadowe należy odprowadzić po wstępnym podczyszczeniu na separatorach do

- istniejącego rowu melioracyjnego poza terenem opracowania planu;
- 3) zaopatrzenie w wodę, w tym do celów przeciwpożarowych: z istniejącej sieci wodociągowej w ulicy Gołęczewskiej i ulicy Poznańskiej,
  - 4) urządzenia elektroenergetyczne: z istniejących urządzeń elektroenergetycznych na warunkach określonych przez właściciela sieci elektroenergetycznej;
  - 5) zaopatrzenie w gaz: z istniejącej sieci gazowej w ulicy Gołęczewskiej i ulicy Poznańskiej, na warunkach określonych przez właściciela sieci gazowej;
  - 6) zaopatrzenie w ciepło: przy ogrzewaniu budynków zastoso-  
wać paliwa gazowe i płynne o ograniczonej emisji, dopuszcza się wykorzystanie odnawialnych źródeł energii;
  - 7) inne elementy uzbrojenia: na warunkach określonych w przepisach odrębnych i szczególnych.

### ROZDZIAŁ III

#### Przepisy końcowe

**§14.** Ustala się stawkę procentową, służącą naliczeniu jednorazowej opłaty od wzrostu wartości nieruchomości,

o której mowa w art. 36 ust. 4 ustawy o planowaniu i zagospodarowaniu przestrzennym, w wysokości 0%, ponieważ tereny, które będą podlegały sprzedaży są własnością gminy.

**§15.** Z dniem wejścia w życie zmiany miejscowego planu zagospodarowania przestrzennego wsi Chludowo działki nr 360/1, 360/2, 360/3, traci moc miejscowy plan zagospodarowania przestrzennego wsi Chludowo działki nr 360/1, 360/2, 360/3, uchwalony uchwałą nr L/257/97 Rady Gminy Suchy Las z dnia 10.04.1997 r., ogłoszony w Dzienniku Urzędowym Województwa Poznańskiego z 1997 r. Nr 11, poz. 84 z dnia 2 czerwca 1997 r.

**§16.** Wykonanie uchwały powierza się Wójtowi Gminy Suchy Las.

**§17.** Uchwała i załącznik graficzny nr 1 podlegają ogłoszeniu w Dzienniku Urzędowym Województwa Wielkopolskiego.

**§18.** Uchwała wraz z załącznikiem graficznym nr 1, wchodzi w życie po upływie 30 dni od dnia ogłoszenia w Dzienniku Urzędowym Województwa Wielkopolskiego.

Przewodniczący  
Rady Gminy Suchy Las  
(-) mgr Grażyna Głowacka

# ZMIANA MIEJSCOWEGO PLANU ZAGOSPODAROWANIA PRZESTRZENNEGO WSI CHLUDOWO, DZIAŁKI NR 360/1, 360/2, 360/3

Urząd Gminy Suchy Las  
załącznik nr 18

SKALA 1:1000



Załącznik Nr 1  
do Uchwały Nr XXXVIII/328/2005  
Rady Gminy Suchy Las  
z dnia 10 maja 2005 r.

WYRYS ZE STUDIUM GMINY 1:10 000

## 2997

### UCHWAŁA Nr XXXVIII/329/2005 RADY GMINY SUCHY LAS

z dnia 19 maja 2005 r.

#### w sprawie zmiany miejscowego planu zagospodarowania przestrzennego Suchego Lasu, rej. ul. Jagodowej i Rolnej

Na podstawie art. 18 ust. 2 pkt 5 i art. 40 ust. 1 ustawy z dnia 8 marca 1990 r. o samorządzie gminnym (Dz.U. z 2001 r. Nr 142 poz. 1591 z późn. zm.) oraz art. 20 ust. 1 i art. 27 ustawy z dnia 27 marca 2003 r. o planowaniu i zagospodarowaniu przestrzennym (Dz.U. Nr 80 poz. 717 z 2003 r. z późn. zm.) Rada Gminy Suchy Las uchwala co następuje:

**§1.** 1. Uchwala się zmianę miejscowego planu zagospodarowania przestrzennego Suchego Lasu, rejon ulicy Jagodowej i Rolnej, uchwalonego uchwałą nr LII/272/97 Rady Gminy Suchy Las z dnia 15 maja 1997 r. (ogłoszoną w Dz. Urz. Woj. Pozn. z 1997 r. Nr 13 poz. 96).

2. Zmiana planu składa się z treści niniejszej uchwały do obowiązującego rysunku planu w skali 1:1.000 – będącego załącznikiem nr 1 do uchwały nr LII/272/97 Rady Gminy Suchy Las z dnia 15 maja 1997 r., o której mowa w ust. 1.

3. Rozstrzygnięcie o sposobie rozpatrzenia uwag do zmiany planu stanowi załącznik nr 2 do niniejszej uchwały.

#### ROZDZIAŁ I

##### Przepisy ogólne

**§2.** Ilekroć w dalszych przepisach niniejszej uchwały jest mowa o:

- 1) ustawie – należy przez to rozumieć ustawę z dnia 27 marca 2003 r. o planowaniu i zagospodarowaniu przestrzennym;
- 2) planie – należy przez to rozumieć miejscowy plan zagospodarowania przestrzennego Suchego Lasu, rejon ulicy Jagodowej i Rolnej, zatwierdzonego uchwałą nr LII/272/97 Rady Gminy Suchy Las z dnia 15 maja 1997 r. (ogłoszoną w Dz. Urz. Woj. Pozn. z 1997 r. Nr 13 poz. 96);
- 3) uchwale – należy przez to rozumieć niniejszą uchwałę Rady Gminy Suchy Las.

**§3.** 1. Przedmiotem zmiany planu jest geometria dachów.

2. Zakres zmiany planu obejmuje problematykę określoną wyłącznie w art. 15, ust. 2, pkt 6, ustawy, w zakresie geometrii dachów - stosownie do uchwały nr XXVII/238/04 Rady Gminy Suchy Las z dnia 8 lipca 2004 r. w sprawie przystąpienia do sporządzenia zmiany miejscowego planu zagospodarowania przestrzennego Suchego Lasu, rejon ulicy Jagodowej i Rolnej.

3. W ustaleniach zmiany planu nie określono wymogów wynikających z art. 15, ust. 2, pkt 1, 2, 3, 4, 5, 6 (z wyłączeniem geometrii dachów), 7, 8, 9, 10, 11, 12 oraz art. 3 ustawy,

ponieważ ich zakres nie występuje w przedmiocie zmiany planu.

#### ROZDZIAŁ II

##### Ustalenia szczegółowe

**§4.** Zmiana, o której mowa w §3, ust. 1 dotyczy:

- 1) §2 ust. 1 pkt 10 litera a) planu, która otrzymuje brzmienie:

„mieszkalnych – wysokość maksymalnie dwie kondygnacje nadziemne i poddasze użytkowe, dach dwu lub wielospadowy, o spadkach połaci dachowych od 20° do 45°, w zależności od rodzaju pokrycia dachowego.”;

- 2) §2 ust. 3 pkt 3 litera b) planu, która otrzymuje brzmienie:

„magazynowych-parterowe o wysokości maksymalnie 5,0 m od powierzchni terenu liczonej w najwyższym punkcie terenu; dachy dwu lub wielospadowe, o spadku połaci dachowych minimum 20°, dopuszcza się stosowanie dachów płaskich.”;

- 3) §2 ust. 4 pkt 3 litera b) planu, która otrzymuje brzmienie:

„usługowych-parterowe o wysokości maksymalnie 4,0 m od powierzchni terenu liczonej w najwyższym punkcie terenu; dachy dwu lub wielospadowe, o spadku połaci dachowych minimum 20°, dopuszcza się stosowanie dachów płaskich.”;

- 4) §2 ust. 8 pkt 6 litera b) planu, która otrzymuje brzmienie:

„usługowych, magazynowych lub innej działalności gospodarczej-parterowe o powierzchni zabudowy maksymalnie 150 m<sup>2</sup>, wysokość maks. 6,0 m od poziomu terenu i pokryte dachami dwu lub wielospadowymi, o spadku połaci dachowych min. 20°, dopuszcza się stosowanie dachów płaskich pod warunkiem zapewnienia wysokich walorów architektonicznych projektowanych obiektów”.

- 5) §2 ust. 10 pkt 3 litera c) planu, która otrzymuje brzmienie:

„dachy dwu lub wielospadowe o spadkach połaci dachowych do 45°, w zależności od rodzaju materiału pokryciowego.”.

**§5.** Rozstrzygnięcia o sposobie realizacji zapisanych w planie, inwestycji z zakresu infrastruktury technicznej, które należą do zadań własnych gminy oraz zasadach ich finansowania, zgodnie z przepisami o finansach publicznych nie występują, ponieważ zmiana planu dotyczy ustaleń wyłącznie geometrii dachów.

### ROZDZIAŁ III

#### Przepisy końcowe

**§6.** Wykonanie uchwały powierza się Wójtowi Gminy Suchy Las.

**§7.** Niniejsza uchwała staje się obowiązującym tekstem planu łącznie z uchwałami:

- nr LII/272/97 Rady Gminy Suchy Las z dnia 15 maja 1997 r. w sprawie miejscowego planu zagospodarowania przestrzennego Suchego Lasu, rejon ulicy Jagodowej i Rolnej (ogłoszona w Dz. Urz. Woj. Pozn. z 1997 r. Nr 13 poz. 96),
- nr XXXII/298/2000 Rady Gminy Suchy Las z dnia 26 października 2000 r. w sprawie zmiany uchwały nr nr LII/272/97 Rady Gminy Suchy Las z dnia 15 maja 1997 r., dotyczącej miejscowego planu zagospodarowania przestrzennego Suchego Lasu, rejon ulicy Jagodowej i Rolnej (ogłoszona w Dz. Urz. Woj. Wlkp. z 2000 r. Nr 78 poz. 1044),
- nr XXVII/245/2000 Rady Gminy Suchy Las z dnia 01 czerwca 2000 r. w sprawie zmiany miejscowego planu zagospodarowania przestrzennego miejscowości Suchy Las, rejon ulic Jagodowej i Rolnej dla obszaru działki nr ew. 533/1 (ogłoszona w Dz. Urz. Woj. Wlkp. z 2000 r. Nr 43 poz. 507),
- nr XLII/401/2001 Rady Gminy Suchy Las z dnia 26 kwietnia 2001 r. miejscowego planu zagospodarowania przestrzennego w miejscowości Suchy Las na obszarze działki nr ewid. 493/2 i części działki nr ewid. 494 przy ul. Jagodowej i Powstańców Wielkopolskich (ogłoszona w Dz. Urz. Woj. Wlkp. z 2001 r. Nr 47 poz. 793),

- nr LXIII/588/2002 Rady Gminy Suchy Las z dnia 10 października 2002 r. w sprawie zmiany miejscowego planu zagospodarowania przestrzennego miejscowości Suchy Las, rejon ulic Jagodowej i Rolnej, na terenie działek o nr ewid. 247/2, 248/5, 253/2 i 253/3 (ogłoszona w Dz. Urz. Woj. Wlkp. z 2002 r. Nr 128 poz. 3544),
- nr IX/79/2003 Rady Gminy Suchy Las z dnia 22 maja 2003 r. w sprawie zmiany miejscowego planu zagospodarowania przestrzennego miejscowości Suchy Las, rejon ulic Jagodowej i Rolnej (ogłoszona w Dz. Urz. Woj. Wlkp. z 2003 r. Nr 110 poz. 2033),
- nr X/90/2003 Rady Gminy Suchy Las z dnia 12 czerwca 2003 r. w sprawie miejscowego planu zagospodarowania przestrzennego Suchego Lasu, rejon ul. Aroniowej i Malinowej (ogłoszona w Dz. Urz. Woj. Wlkp. z 2003 r. Nr 121, poz. 2259),
- nr XIV/114/2003 Rady Gminy Suchy Las z dnia 28 sierpnia 2003 r. w sprawie miejscowego planu zagospodarowania przestrzennego w miejscowości Suchy Las na terenie działek o nr ewid. 561/13, 561/14, oraz części działek o nr ewid. 562/4, 599, 600 (ogłoszona w Dz. Urz. Woj. Wlkp. z 2003 r. Nr 163, poz. 3048).

**§8.** Uchwała wchodzi w życie, po upływie 30 dni, od dnia ogłoszenia w Dzienniku Urzędowym Województwa Wielkopolskiego.

Przewodniczący  
Rady Gminy Suchy Las  
(-) mgr Grażyna Głowacka

## 2998

### UCHWAŁA Nr XXXVIII/330/2005 RADY GMINY SUCHY LAS

z dnia 19 maja 2005 r.

#### w sprawie zmiany miejscowego planu zagospodarowania przestrzennego wsi Złotniki, rejon ulicy Kochanowskiego w gminie Suchy Las

Na podstawie art. 18 ust. 2 pkt 5 i art. 40 ust. 1 ustawy z dnia 8 marca 1990 r. o samorządzie gminnym (Dz.U. z 2001 r. Nr 142 poz. 1591 z późn. zm.) oraz art. 20 ust. 1 i art. 27 ustawy z dnia 27 marca 2003 r. o planowaniu i zagospodarowaniu przestrzennym (Dz.U. Nr 80 poz. 717 z 2003 r. z późn. zm.) Rada Gminy Suchy Las uchwala co następuje.

**§1.** 1. Uchwala się zmianę miejscowego planu zagospodarowania przestrzennego wsi Złotniki, rejon ulicy Kochanowskiego w gminie Suchy Las, zatwierdzonego uchwałą nr LIII/276/97 Rady Gminy Suchy Las z dnia 26 czerwca 1997 r. (ogłoszoną w Dz. Urz. Woj. Pozn. z 1997 r. Nr 14 poz. 107).

2. Zmiana planu składa się z treści niniejszej uchwały do obowiązującego rysunku planu w skali 1:1000 – będącego załącznikiem nr 1 do uchwały nr LIII/276/97 Rady Gminy Suchy Las z dnia 26 czerwca 1997 r., o której mowa w ust. 1.

3. Rozstrzygnięcie o sposobie rozpatrzenia uwag do zmiany planu stanowi załącznik nr 2 do niniejszej uchwały.

#### ROZDZIAŁ I

##### Przepisy ogólne

**§2.** Ilekroć w dalszych przepisach niniejszej uchwały jest mowa o:

- 1) ustawie – należy przez to rozumieć ustawę z dnia 27 marca 2003 r. o planowaniu i zagospodarowaniu przestrzennym;
- 2) planie – należy przez to rozumieć miejscowy plan zagospodarowania przestrzennego wsi Złotniki, rejon ulicy Kochanowskiego w gminie Suchy Las, zatwierdzonego uchwałą nr LIII/276/97 Rady Gminy Suchy Las z dnia 26 czerwca 1997 r. (ogłoszoną w Dz. Urz. Woj. Pozn. z 1997 r. Nr 14 poz. 107);
- 3) uchwale – należy przez to rozumieć niniejszą uchwałę Rady Gminy Suchy Las.

**§3.** 1. Przedmiotem zmiany planu jest geometria dachów.

2. Zakres zmiany planu obejmuje problematykę określoną wyłącznie w art. 15, ust. 2, pkt 6, ustawy w zakresie geometrii dachów - stosownie do uchwały nr XXVII/239/04 Rady Gminy Suchy Las z dnia 8 lipca 2004 r. w sprawie przystąpienia do sporządzenia zmiany miejscowego planu zagospodarowania przestrzennego wsi Złotniki, rejon ulicy Kochanowskiego w gminie Suchy Las.

3. W ustaleniach zmiany planu nie określono wymogów wynikających z art. 15, ust. 2, pkt 1, 2, 3, 4, 5, 6 (z wyłączeniem

geometrii dachów), 7, 8, 9, 10, 11, 12 oraz art. 3 ustawy, ponieważ ich zakres nie występuje w przedmiocie zmiany planu.

#### ROZDZIAŁ II

##### Ustalenia szczegółowe

**§4.** Zmiana o której mowa w §3, ust. 1, dotyczy:

1) §2 ust. 1 pkt 1 planu, który otrzymuje brzmienie:

„Istniejące budynki mieszkalne mogą podlegać wymianie, rozbudowie i przebudowie pod warunkiem utrzymania mieszkaniowego sposobu użytkowania, zachowania maksymalnie dwóch kondygnacji nadziemnych z poddaszem użytkowym oraz wykonania dachu dwu lub wielospadowego o kącie nachylenia od 20° do 45°”.

2) §2 ust. 2 pkt 3 litera a) planu, która otrzymuje brzmienie:

„mieszkalne: wysokość max. dwie kondygnacje nadziemne i poddasze użytkowe, dach dwu lub wielospadowy o kącie nachylenia od 20° do 45°, w zależności od rodzaju materiału pokrycia połaci dachowej”.

**§5.** Rozstrzygnięcia o sposobie realizacji zapisanych w planie, inwestycji z zakresu infrastruktury technicznej, które należą do zadań własnych gminy oraz zasadach ich finansowania, zgodnie z przepisami o finansach publicznych nie występują, ponieważ zmiana planu dotyczy ustaleń wyłącznie geometrii dachów.

#### ROZDZIAŁ III

##### Przepisy końcowe

**§6.** Wykonanie uchwały powierza się Wójtowi Gminy Suchy Las.

**§7.** Niniejsza uchwała staje się obowiązującym tekstem planu łącznie z uchwałami:

- nr LIII/276/97 Rady Gminy Suchy Las z dnia 26 czerwca 1997 r. w sprawie miejscowego planu zagospodarowania przestrzennego wsi Złotniki, rejon ulicy Kochanowskiego w gminie Suchy Las (ogłoszona w Dz. Urz. Woj. Pozn. z 1997 r. Nr 14 poz. 107),
- nr XLIII/416/2001 Rady Gminy Suchy Las z dnia 15 czerwca 2001 r. w sprawie zmiany miejscowego planu zagospodarowania przestrzennego wsi Złotniki, rejon ulicy Kochanowskiego w gminie Suchy Las, na terenie działki o nr

- ewid. 411/1 (ogłoszona w Dz. Urz. Woj. Wlkp. z 2001 r. Nr 77 poz. 1404),
- nr XLIX/466/2001 Rady Gminy Suchy Las z dnia 15 listopada 2001 r. w sprawie miejscowego planu zagospodarowania przestrzennego w miejscowości Złotniki, na terenie działki o nr ewid. 429/7 - zmiana miejscowego planu zagospodarowania przestrzennego wsi Złotniki, rejon ulicy Kochanowskiego w gminie Suchy Las (ogłoszona w Dz. Urz. Woj. Wlkp. z 2001 r. Nr 149 poz. 3111),
  - nr XIV/113/2003 Rady Gminy Suchy Las z dnia 28 sierpnia 2003 r. w sprawie zmiany miejscowego planu zagospoda-

rowania przestrzennego wsi Złotniki, rejon ulicy Kochanowskiego w gminie Suchy Las (ogłoszona w Dz. Urz. Woj. Wlkp. z 2003 r. Nr 163 poz. 3047).

**§8.** Uchwała wchodzi w życie, po upływie 30 dni, od dnia ogłoszenia w Dzienniku Urzędowym Województwa Wielkopolskiego.

Przewodniczący  
Rady Gminy Suchy Las  
(-) mgr Grażyna Głowacka

## 2999

### UCHWAŁA Nr XXIV/204/05 RADY MIEJSKIEJ W RYCHWALE

z dnia 24 maja 2005 r.

#### w sprawie Statutu Gminy Rychwał

Na podstawie art. 18 ust. 2 pkt 1 ustawy z dnia 8 marca 1990 r. o samorządzie gminnym (Dz.U. z 2001 r. Nr 142, poz. 1591 z późn. zm.) uchwała się:

Statut Gminy Rychwał

#### ROZDZIAŁ I

#### Postanowienia ogólne

**§1.** Statut określa:

- 1) ustrój Gminy Rychwał,
- 2) zasady tworzenia, łączenia, podziału i znoszenia jednostek pomocniczych Gminy oraz udziału przewodniczących tych jednostek w pracach Rady Miejskiej,
- 3) organizację wewnętrzną oraz tryb pracy Rady Miejskiej w Rychwale oraz komisji Rady,
- 4) zasady tworzenia klubów radnych Rady Miejskiej w Rychwale,

5) tryb pracy Burmistrza Rychwała,

6) zasady: dostępu obywateli do dokumentów Rady, jej komisji i Burmistrza Rychwała oraz korzystania z nich.

**§2.** Ilekroć w niniejszej uchwale jest mowa o:

- 1) Gminie – należy przez to rozumieć Gminę Rychwał,
- 2) Radzie – należy przez to rozumieć Radę Miejską w Rychwale,
- 3) Komisjach – należy przez to rozumieć komisje stałe Rady Miejskiej w Rychwale,
- 4) Komisji Rewizyjnej – należy przez to rozumieć Komisję Rewizyjną Rady Miejskiej w Rychwale,
- 5) Burmistrzu – należy przez to rozumieć Burmistrza Rychwała,
- 6) Statucie – należy przez to rozumieć niniejszy statut.

## ROZDZIAŁ II

### Gmina

**§3.** 1. Gmina jest podstawową jednostką lokalnego samorządu terytorialnego, powołaną dla organizacji życia publicznego na swoim terytorium,

2. Wszystkie osoby, które na stałe zamieszkują na obszarze Gminy, z mocy ustawy o samorządzie gminnym, stanowią gminną wspólnotę samorządową, realizującą swoje zbiorowe cele lokalne poprzez udział w referendum oraz poprzez swe organy.

**§4.** 1. Gmina położona jest w Powiecie Konińskim, w Województwie Wielkopolskim i obejmuje obszar 117,8 km<sup>2</sup>.

2. W Gminie mogą być tworzone jednostki pomocnicze: sołectwa i osiedla oraz – stosownie do potrzeb lub tradycji – inne jednostki pomocnicze.

3. Burmistrz prowadzi rejestr jednostek pomocniczych Gminy.

**§5.** 1. W celu wykonywania swych zadań Gmina tworzy jednostki organizacyjne.

2. Burmistrz prowadzi rejestr gminnych jednostek organizacyjnych.

**§6.** Herbem Gminy i Miasta Rychwał jest umieszczony w czerwonym polu wizerunek ostrzewia czyli konara. Po prawej stronie widoczne są dwa konary, a po lewej jeden. Barwy herbu to kolor czerwony i żółty.

**§7.** Siedzibą organów Gminy jest miasto Rychwał.

## ROZDZIAŁ III

### Jednostki pomocnicze Gminy

**§8.** 1. O utworzeniu, połączeniu i podziale jednostki pomocniczej Gminy, a także zmianie jej granic rozstrzyga Rada w drodze uchwały, z uwzględnieniem następujących zasad:

- 1) inicjatorem utworzenia, połączenia, podziału lub zniesienia jednostki pomocniczej mogą być mieszkańcy obszaru, który ta jednostka obejmuje lub ma obejmować, albo organy Gminy,
- 2) utworzenie, połączenie, podział lub zniesienie jednostki pomocniczej musi zostać poprzedzone konsultacjami, których tryb określa Rada odrębną uchwałą,
- 3) projekt granic jednostki pomocniczej sporządza Burmistrz w uzgodnieniu z inicjatorami utworzenia tej jednostki,
- 4) przebieg granic jednostek pomocniczych powinien – w miarę możliwości – uwzględniać naturalne uwarunkowania przestrzenne, komunikacyjne i więzi społeczne.

2. Do znoszenia jednostek pomocniczych stosuje się odpowiednio ust. 1.

**§9.** Uchwały, o jakich mowa w §8 ust. 1 powinny określać w szczególności:

1. obszar,
2. granice,
3. siedzibę władz,
4. nazwę jednostki pomocniczej.

**§10.** 1. Jednostki pomocnicze Gminy prowadzą gospodarkę finansową w ramach budżetu Gminy.

2. Rada może uchylać corocznie załącznik do uchwały budżetowej, określający wydatki jednostek pomocniczych w układzie działów lub rozdziałów klasyfikacji budżetowej.

**§11.** 1. Kontrolę gospodarki finansowej jednostek pomocniczych sprawuje Skarbnik Gminy i przedkłada informacje w tym zakresie Burmistrzowi.

2. Jednostki pomocnicze podlegają nadzorowi organów Gminy na zasadach określonych w statutach tych jednostek.

3. Przewodniczący Rady obowiązany jest umożliwić uczestnictwo w sesjach Rady przewodniczącemu organu wykonawczego jednostki pomocniczej.

## ROZDZIAŁ IV

### Organizacja wewnętrzna Rady

**§12.** 1. Rada jest organem stanowiącym i kontrolnym w Gminie.

2. Ustawowy skład Rady wynosi 15 radnych.

**§13.** 1. Rada działa:

- 1) na sesjach,
- 2) poprzez swoje komisje,
- 3) przez Burmistrza w zakresie w jakim wykonuje on uchwały Rady.

2. Burmistrz i komisje Rady pozostają pod kontrolą Rady, której składają sprawozdania ze swojej działalności.

**§14.** Do wewnętrznych organów Rady należą:

- 1) Przewodniczący,
- 2) 2 Wiceprzewodniczących,
- 3) Komisja Rewizyjna,
- 4) komisje stałe,
- 5) doraźne komisje do określonych zadań.

**§15.** 1. Radny uczestniczy w pracach wybranych przez siebie komisji.

2. Radny może być członkiem najwyżej jednej komisji stałej. Jedynie członek Komisji Rewizyjnej w razie uzasadnionej potrzeby, może być dodatkowo członkiem innej stałej komisji Rady.

3. W czasie trwania kadencji Rada może powołać doraźne komisje do wykonywania określonych zadań, określając ich skład i zakres działania.



**§16.** 1. Przewodniczący Rady organizuje pracę Rady i prowadzi jej obrady.

2. Wyboru Przewodniczącego i 2 Wiceprzewodniczących dokonuje Rada nowej kadencji na pierwszej sesji.

3. Czynności związane ze zwołaniem pierwszej sesji obejmują:

- 1) określenie daty, godziny i miejsca pierwszej sesji nowo wybranej Rady,
- 2) przygotowanie projektu porządku obrad,
- 3) dokonanie otwarcia sesji,
- 4) powierzenie przewodnictwa obrad najstarszemu wiekiem spośród radnych obecnych na sesji.

4. Projekt porządku obrad o jakim mowa w ust. 3 pkt 2 powinien obejmować sprawozdanie Burmistrza poprzedniej kadencji o stanie Gminy.

**§17.** Przewodniczący Rady, a w przypadku jego nieobecności Wiceprzewodniczący, w szczególności:

- 1) zwołuje sesje Rady,
- 2) przewodniczy obradom, kieruje obsługą kancelaryjną posiedzeń Rady, zarządza i przeprowadza głosowanie nad projektami uchwał, podpisuje uchwały Rady, czuwa nad zapewnieniem warunków niezbędnych do wykonywania przez radnych ich mandatu.

**§18.** W przypadku odwołania z funkcji, bądź wygaśnięcia mandatu Przewodniczącego lub Wiceprzewodniczącego Rady przed upływem kadencji, Rada na swej najbliższej sesji dokonuje wyboru na wakujące stanowisko, zgodnie z art. 19 ust. 4 ustawy o samorządzie gminnym z dnia 08 marca 1990 r.

**§19.** Do obowiązków Wiceprzewodniczącego należy wykonywanie zadań zastrzeżonych przez ustawę lub Statut dla Przewodniczącego w razie wakatu na stanowisku Przewodniczącego.

**§20.** Pod nieobecność Przewodniczącego jego zadania wykonuje właściwy Wiceprzewodniczący.

**§21.** 1. Przewodniczący oraz Wiceprzewodniczący Rady koordynują z ramienia Rady prace Komisji.

2. Podziału zadań w zakresie, o jakim mowa w ust. 1, dokonuje Przewodniczący Rady.

**§22.** Obsługę Rady i jej organów zapewnia pracownik Urzędu Gminy, zatrudniony na stanowisku ds. obsługi Rady, którego zwierzchnikiem służbowym jest Burmistrz.

## ROZDZIAŁ V

### Tryb pracy Rady

#### 1. Sesje Rady

**§23.** 1. Rada obraduje na sesjach i rozstrzyga w drodze uchwał sprawy należące do jej kompetencji, określone w ustawie o samorządzie gminnym oraz w innych ustawach, a także w przepisach prawnych wydawanych na podstawie ustaw.

2. Oprócz uchwał Rada może podejmować:

- 1) postanowienia proceduralne,
- 2) deklaracje – zawierające samo zobowiązanie się do określonego postępowania,
- 3) oświadczenia – zawierające stanowisko w określonej sprawie,
- 4) apele – zawierające formalnie niewiążące wezwania adresatów zewnętrznych do określonego postępowania, podjęcia inicjatywy czy zadania,
- 5) opinie – zawierające oświadczenia wiedzy oraz oceny.

3. Do postanowień, deklaracji, oświadczeń, apeli i opinii ma zastosowanie przewidziany w Statucie tryb zgłaszania inicjatywy uchwałodawczej i podejmowania uchwał.

**§24.** 1. Rada odbywa sesje zwyczajne z częstotliwością potrzebną do wykonania zadań Rady, nie rzadziej jednak niż raz na kwartał.

2. Sesjami zwyczajnymi są sesje przewidziane w planie pracy Rady.

3. Sesjami zwyczajnymi są także sesje nie przewidziane w planie, ale zwołane w zwykłym trybie.

4. Sesje nadzwyczajne są zwoływane w przypadkach przewidzianych w ustawie.

#### 2. Przygotowanie sesji

**§25.** 1. Sesje przygotowuje Przewodniczący.

2. Przygotowanie sesji obejmuje:

- 1) ustalenie porządku obrad,
- 2) ustalenie czasu i miejsca obrad,
- 3) zapewnienie dostarczenia radnym materiałów, w tym projektów uchwał, dotyczących poszczególnych punktów porządku obrad.

3. Sesje zwołuje Przewodniczący Rady, lub z jego upoważnienia Wiceprzewodniczący.

4. O terminie, miejscu i proponowanym porządku obrad sesyjnych powiadamia się radnych najpóźniej na 5 dni przed terminem obrad.

5. Powiadomienie wraz z materiałami dotyczącymi sesji poświęconej uchwaleniu budżetu i sprawozdania z wykonania budżetu przesyła się radnym najpóźniej na 7 dni przed sesją.

6. W razie niedotrzymania terminów, o jakich mowa w ust. 4 i 5, Rada może podjąć uchwałę o odroczeniu sesji i wyznaczyć nowy termin jej odbycia. Wniosek o odroczenie sesji może być zgłoszony przez radnego tylko na początku obrad, przed głosowaniem nad ewentualnym wnioskiem o zmianę porządku obrad.

7. Zawiadomienie o terminie, miejscu i przedmiocie obrad Rady podaje się do publicznej wiadomości w sposób zwyczajowo przyjęty.

**§26.** 1. Przed każdą sesją Przewodniczący Rady, po zasięgnięciu opinii Burmistrza ustala listę osób zaproszonych na sesję.

2. W sesjach Rady uczestniczą – z głosem doradczym – Burmistrz, Zastępca Burmistrza oraz Sekretarz i Skarbnik Gminy.

3. Do udziału w sesjach Rady mogą zostać zobowiązani kierownicy gminnych jednostek organizacyjnych podlegających kontroli Rady oraz przewodniczący organów wykonawczych jednostek pomocniczych.

**§27.** Burmistrz obowiązany jest udzielić Radzie wszelkiej pomocy technicznej i organizacyjnej w przygotowaniu i odbyciu sesji.

**§28.** Publiczność obserwująca przebieg sesji zajmuje wyznaczone dla niej miejsca.

**§29.** Wyłączenie jawności sesji jest dopuszczalne jedynie w przypadkach przewidzianych w ustawach.

**§30.** 1. Sesja odbywa się na jednym posiedzeniu.

2. Na wniosek Przewodniczącego obrad bądź radnego, Rada może postanowić o przerwaniu sesji i kontynuowaniu obrad w innym wyznaczonym terminie na kolejnym posiedzeniu tej samej sesji.

3. O przerwaniu sesji w trybie przewidzianym w ust. 2 Rada może postanowić w szczególności ze względu na niemożliwość wyczerpania porządku obrad lub konieczność jego rozszerzenia, potrzebę uzyskania dodatkowych materiałów lub inne nieprzewidziane przeszkody, uniemożliwiające Radzie właściwe obradowanie lub podjęcie uchwał.

4. Fakt przerwania obrad oraz imiona i nazwiska radnych, którzy bez usprawiedliwienia opuścili obrady przed ich zakończeniem, odnotowuje się w protokole.

**§31.** Kolejne sesje Rady zwoływane są w terminach ustalonych w planie pracy Rady lub w terminach określonych przez Przewodniczącego Rady.

**§32.** 1. Rada może rozpocząć obrady tylko w obecności co najmniej połowy swego ustawowego składu.

2. Przewodniczący Rady nie przerywa obrad, gdy liczba radnych obecnych w miejscu odbywania posiedzenia Rady spadnie poniżej połowy składu; jednakże Rada nie może wówczas podejmować uchwał.

**§33.** 1. Sesję otwiera, prowadzi i zamyka Przewodniczący Rady.

2. W razie nieobecności Przewodniczącego czynności określone w ust. 1 wykonuje Wiceprzewodniczący Rady.

3. Rada na wniosek Przewodniczącego Rady może powołać spośród radnych Sekretarza obrad i powierzyć mu prowadzenie listy mówców, rejestrowanie zgłoszonych wniosków, obliczanie wyników głosowania jawnego, sprawdzanie quorum oraz wykonywanie innych czynności o podobnym charakterze.

**§34.** 1. Otwarcie sesji następuje po wypowiedzeniu przez Przewodniczącego Rady formuły: „Otwieram Sesję Rady Miejskiej w Rychwale”.

2. Po otwarciu sesji Przewodniczący Rady stwierdza na podstawie listy obecności prawomocność obrad.

**§35.** Po otwarciu sesji Przewodniczący Rady stawia pytanie o ewentualny wniosek w sprawie zmiany porządku obrad.

**§36.** Porządek obrad obejmuje w szczególności:

- 1) przyjęcie protokołu z obrad poprzedniej sesji,
- 2) informacje Przewodniczącego Rady o działaniach podejmowanych w okresie międzysesyjnym i realizacji uchwał Rady,
- 3) sprawozdanie z działalności Burmistrza w okresie międzysesyjnym, zwłaszcza z wykonania uchwał Rady,
- 4) rozpatrzenie projektów uchwał lub zajęcie stanowiska,
- 5) interpelacje i zapytania radnych,
- 6) odpowiedzi na interpelacje i wnioski
- 7) wolne wnioski i informacje.

**§37.** 1. Sprawozdanie o jakim mowa w §36 pkt 3 składa Burmistrz lub wyznaczony przez niego zastępca.

2. Sprawozdania komisji Rady składają przewodniczący komisji lub sprawozdawcy wyznaczeni przez komisje.

**§38.** 1. Interpelacje i zapytania są kierowane do Burmistrza.

2. Interpelacje dotyczą spraw gminnej wspólnoty o zasadniczym charakterze.

3. Interpelacja powinna zawierać krótkie przedstawienie stanu faktycznego, będącego jej przedmiotem oraz wynikające zeń pytania.

4. Interpelacje składa się w formie ustnej na sesji lub pisemnej na ręce Przewodniczącego Rady, który niezwłocznie przekazuje interpelację adresatowi.

5. Odpowiedź na interpelację jest udzielana w formie pisemnej lub ustnej, w terminie 14 dni – na ręce Przewodniczącego Rady i radnego składającego interpelację.

Odpowiedzi na interpelację udziela Burmistrz lub właściwe rzeczowo osoby, upoważnione do tego przez Burmistrza.

6. W razie uznania odpowiedzi za niezadowolającą, radny interpelujący może zwrócić się do Przewodniczącego Rady o nakazanie niezwłocznego uzupełnienia odpowiedzi.

**§39.** 1. Zapytania składa się w sprawach aktualnych problemów Gminy, także w celu uzyskania informacji o konkretnym stanie faktycznym.

2. Zapytania formułowane są pisemnie na ręce Przewodniczącego Rady lub ustnie, w trakcie sesji Rady. Jeśli bezpośrednia odpowiedź na zapytanie nie jest możliwa, pytany udziela odpowiedzi pisemnej w terminie 14 dni. Paragraf 38 ust. 5 i 6 stosuje się odpowiednio.

**§40.** 1. Przewodniczący Rady prowadzi obrady według ustalonego porządku, otwierając i zamykając dyskusje nad każdym z punktów.

2. Przewodniczący Rady udziela głosu według kolejności zgłoszeń; w uzasadnionych przypadkach może także udzielić głosu poza kolejnością.

3. Radnemu nie wolno zabierać głosu bez zezwolenia Przewodniczącego Rady.

4. Przewodniczący Rady może zabierać głos w każdym momencie obrad.

5. Przewodniczący Rady może udzielić głosu osobie nie będącej radnym.

**§41.** 1. Przewodniczący Rady czuwa nad sprawnym przebiegiem obrad, a zwłaszcza nad zwięzłością wystąpień radnych oraz innych osób uczestniczących w sesji.

2. Przewodniczący Rady może czynić radnym uwagi dotyczące tematu, formy, czasu trwania ich wystąpień, a w szczególnie uzasadnionych przypadkach przywołać mówcę „do rzeczy”.

3. Jeżeli temat lub sposób wystąpienia albo zachowania radnego w sposób oczywisty zakłócają porządek obrad bądź uchybiają powadzeniu sesji, Przewodniczący Rady przywołuje radnego „do porządku”, a gdy przywołanie nie odniosło skutku może odebrać mu głos, nakazując odnotowanie tego faktu w protokole.

4. Postanowienia ust. 2 i 3 stosuje się odpowiednio do osób spoza Rady zaproszonych na sesję i do publiczności.

5. Po uprzednim ostrzeżeniu Przewodniczący Rady może nakazać opuszczenie sali tym osobom spośród publiczności, które swoim zachowaniem lub wystąpieniami zakłócają porządek obrad, bądź naruszają powagę sesji.

**§42.** Na wniosek radnego, Przewodniczący Rady przyjmuje do protokołu sesji wystąpienie radnego zgłoszone na piśmie, lecz nie wygłoszone w toku obrad, informując o tym Radę.

**§43.** 1. Przewodniczący Rady udziela głosu poza kolejnością w sprawie wniosków natury formalnej, w szczególności dotyczących:

- 1) stwierdzenia quorum,
- 2) zmiany porządku obrad,
- 3) ograniczenia czasu wystąpienia dyskutantów,
- 4) zamknięcia listy mówców lub kandydatów,
- 5) zakończenia dyskusji i podjęcia uchwały,
- 6) zarządzenia przerwy,
- 7) odesłania projektu uchwały do komisji,
- 8) przeliczenia głosów,
- 9) przestrzegania regulaminu obrad.

2. Wnioski formalne Przewodniczący Rady poddaje pod dyskusję, po czym poddaje sprawę pod głosowanie.

**§44.** 1. Sprawy osobowe Rada rozpatruje w obecności zainteresowanego. Rada może jednak postanowić inaczej.

2. Postanowienie ust. 1 nie dotyczy przypadków nieusprawiedliwionej nieobecności zainteresowanego na sesji.

**§45.** 1. Po wyczerpaniu listy mówców, Przewodniczący Rady zamyka dyskusję.

W razie potrzeby zarządza przerwę w celu umożliwienia właściwej Komisji lub Burmistrzowi ustosunkowania się do zgłoszonych w czasie debaty wniosków, a jeśli zaistnieje taka konieczność – przygotowania poprawek w rozpatrywanym dokumencie.

2. Po zamknięciu dyskusji Przewodniczący Rady rozpoczyna procedurę głosowania. Po rozpoczęciu procedury głosowania, do momentu zarządzenia głosowania, Przewodniczący Rady może udzielić radnym głosu tylko w celu zgłoszenia lub uzasadnienia wniosku formalnego o sposobie lub porządku głosowania.

**§46.** 1. Po wyczerpaniu porządku obrad Przewodniczący Rady kończy sesję, wypowiadając formułę „Zamykam Sesję Rady Miejskiej w Rychwale”.

2. Czas od otwarcia sesji do jej zakończenia uważa się za czas trwania sesji.

3. Postanowienie ust. 2 dotyczy także sesji, która objęła więcej niż jedno posiedzenie.

**§47.** 1. Rada jest związana uchwałą od chwili jej podjęcia.

2. Uchylenie lub zmiana podjętej uchwały może nastąpić tylko w drodze odrębnej uchwały podjętej nie wcześniej, niż na następnej sesji.

3. Postanowienia ust. 2 nie stosuje się w odniesieniu do oczywistych omyłek.

**§48.** Do wszystkich osób pozostających w miejscu obrad po zakończeniu sesji lub posiedzenia mają zastosowanie ogólne przepisy porządkowe właściwe dla miejsca, w którym sesja się odbywa.

**§49.** Pracownik Urzędu Gminy, wyznaczony przez Burmistrza w uzgodnieniu z Przewodniczącym Rady, sporządza z każdej sesji protokół.

**§50.** 1. Protokół z sesji musi wiernie odzwierciedlać jej przebieg.

2. Protokół z sesji powinien w szczególności zawierać:

- 1) numer, datę i miejsce odbywania sesji, godzinę jej rozpoczęcia i zakończenia oraz wskazywać numery uchwał, imię i nazwisko Przewodniczącego obrad i protokolanta,
- 2) stwierdzenie prawomocności posiedzenia,
- 3) imiona i nazwiska nieobecnych członków Rady z ewentualnym podaniem przyczyn nieobecności,
- 4) odnotowanie przyjęcia protokołu z poprzedniej sesji,
- 5) ustalony porządek obrad,
- 6) przebieg obrad, a w szczególności treść wystąpień albo ich streszczenie, teksty zgłoszonych, jak również uchwalonych wniosków, oraz odnotowanie faktów zgłoszenia pisemnych wystąpień,
- 7) przebieg głosowania z wyszczególnieniem liczby głosów: „za”, „przeciw” i „wstrzymujących” oraz głosów nieważnych,

8) wskazanie wniesienia przez radnego zdania odrębnego do treści uchwały,

9) podpis Przewodniczącego obrad i osoby sporządzającej protokół.

**§51.** 1. W trakcie obrad lub nie później niż na najbliższej sesji radni mogą zgłaszać poprawki lub uzupełnienia do protokołu, przy czym o ich uwzględnieniu rozstrzyga Przewodniczący Rady po wysłuchaniu protokolanta.

2. Jeżeli wniosek wskazany w ust. 1 nie zostanie uwzględniony, wnioskodawca może wnieść sprzeciw do Rady.

3. Rada może podjąć uchwałę o przyjęciu protokołu z poprzedniej sesji po rozpatrzeniu sprzeciwu, o jakim mowa w ust. 2.

**§52.** 1. Do protokołu dołącza się listę obecności radnych oraz odrębną listę zaproszonych gości, teksty przyjętych przez Radę uchwał, usprawiedliwienia osób nieobecnych, oświadczenia i inne dokumenty złożone na ręce Przewodniczącego Rady.

2. Uchwały, Przewodniczący Rady doręcza Burmistrzowi najpóźniej w ciągu 5 dni od dnia zakończenia sesji.

3. Przepis ust. 2 nie dotyczy aktów prawa miejscowego o charakterze porządkowym.

4. Wyciągi z protokołu z sesji oraz kopie uchwał Przewodniczący Rady doręcza tym jednostkom organizacyjnym, które są zobowiązane do określonych działań, z dokumentów tych wynikających.

**§53.** 1. Obsługę biurową sesji (wysyłanie zawiadomień, wyciągów z protokołów itp.) sprawuje pracownik Urzędu Gminy w uzgodnieniu z Przewodniczącym Rady.

2. Pracownik, o którym mowa w ust. 1, podlega w sprawach merytorycznych Przewodniczącemu Rady.

**§54.** 1. Przebieg obrad sesji rejestruje się na nośnikach audiowizualnych.

2. Nagranie przechowywane jest do sesji, na której rozpatrywane jest sprawozdanie z wykonania budżetu.

### 3. Uchwały

**§55.** 1. Uchwały, o jakich mowa w §23 ust. 1, a także deklaracje, oświadczenia apele i opinie, o jakich mowa w §23 ust. 2, są sporządzone w formie odrębnych dokumentów.

2. Przepis ust. 1 nie dotyczy postanowień proceduralnych.

**§56.** 1. Inicjatywę uchwalodawczą posiada każdy z radnych oraz Burmistrz, chyba że przepisy prawa stanowią inaczej.

2. Projekt uchwały powinien określać w szczególności:

- 1) tytuł uchwały,
- 2) podstawę prawną,
- 3) postanowienia merytoryczne,

4) w miarę potrzeby określenie źródła sfinansowania realizacji uchwały,

5) ustalenie terminu obowiązywania lub wejścia w życie uchwały.

3. Projekt uchwały powinien być przedłożony Radzie wraz z uzasadnieniem, w którym należy wskazać potrzebę podjęcia uchwały oraz informację o skutkach finansowych jej realizacji.

4. Projekty uchwał są opiniowane co do ich zgodności z prawem przez radcę prawnego.

**§57.** Uchwały Rady powinny być zredagowane w sposób zwięzły, syntetyczny, przy użyciu wyrazów w ich powszechnym znaczeniu. W projektach uchwał należy unikać posługiwania się wyrażeniami specjalistycznymi, zapożyczonymi z języków obcych i neologizmami.

**§58.** 1. Uchwały Rady podpisuje Przewodniczący Rady.

2. Przepis ust. 1 stosuje się odpowiednio do Wiceprzewodniczącego prowadzącego obrady.

**§59.** 1. Burmistrz ewidencjonuje oryginały uchwał w rejestrze uchwał i przechowuje je wraz z protokołami sesji Rady.

2. Odpisy uchwał przekazuje się właściwym jednostkom do realizacji i do wiadomości zależnie od ich treści.

### 4. Procedura głosowania

**§60.** W głosowaniu biorą udział wyłącznie radni.

**§61.** 1. Głosowanie jawne odbywa się przez podniesienie ręki.

2. Głosowanie jawne zarządza i przeprowadza Przewodniczący obrad, przelicza oddane głosy „za”, „przeciw” i „wstrzymujące się”, sumuje je i porównując z listą radnych obecnych na sesji, względnie ze składem lub ustawowym składem Rady, nakazuje odnotowanie wyników głosowania w protokole sesji.

3. Do przeliczenia głosów Przewodniczący obrad może wyznaczyć radnych.

4. Wyniki głosowania jawnego ogłasza Przewodniczący obrad.

**§62.** 1. W głosowaniu tajnym radni głosują za pomocą kart ostemplowanych pieczęcią Rady, przy czym każdorazowo Rada ustala sposób głosowania, a samo głosowanie przeprowadza wybrana z grona Rady Komisja Skrutacyjna z wyłonionym spośród siebie przewodniczącym.

2. Komisja Skrutacyjna przed przystąpieniem do głosowania objaśnia sposób głosowania i przeprowadza je, wyczytując kolejno radnych z listy obecności.

3. Kart do głosowania nie może być więcej niż radnych obecnych na sesji.

4. Po przeliczeniu głosów Przewodniczący Komisji Skrutacyjnej odczytuje protokół, podając wynik głosowania.

5. Karty z oddanymi głosami i protokół głosowania stanowią załącznik do protokołu sesji.

**§63.** 1. Przewodniczący obrad przed poddaniem wniosku pod głosowanie precyzuje i ogłasza Radzie proponowaną treść wniosku w taki sposób, aby jego redakcja była przejrzysta, a wniosek nie budził wątpliwości co do intencji wnioskodawcy.

2. W pierwszej kolejności Przewodniczący obrad poddaje pod głosowanie wniosek najdalej idący, jeśli może to wykluczyć potrzebę głosowania nad pozostałymi wnioskami. Ewentualny spór, co do tego, który z wniosków jest najdalej idący rozstrzyga Przewodniczący obrad.

3. W przypadku głosowania w sprawie wyborów osób, Przewodniczący obrad przed zamknięciem listy kandydatów zapytuje każdego z nich czy zgadza się kandydować i po otrzymaniu odpowiedzi twierdzącej poddaje pod głosowanie zamknięcie listy kandydatów, a następnie zarządza wybory.

4. Przepis ust. 3 nie ma zastosowania, gdy nieobecny kandydat złożył uprzednio zgodę na piśmie.

**§64.** 1. Jeżeli oprócz wniosku (wniosków) o podjęcie uchwały w danej sprawie zostanie zgłoszony wniosek o odrzucenie tego wniosku (wniosków), w pierwszej kolejności Rada głosuje nad wnioskiem o odrzucenie wniosku (wniosków) o podjęcie uchwały.

2. Głosowanie nad poprawkami do poszczególnych paragrafów lub ustępów projektu uchwały następuje według ich kolejności, z tym, że w pierwszej kolejności Przewodniczący obrad poddaje pod głosowanie te poprawki, których przyjęcie lub odrzucenie rozstrzyga o innych poprawkach.

3. W przypadku przyjęcia poprawki wykluczającej inne poprawki do projektu uchwały, poprawek tych nie poddaje się pod głosowanie.

4. W przypadku zgłoszenia do tego samego fragmentu projektu uchwały kilku poprawek stosuje się zasadę określoną w §64 ust. 2.

5. Przewodniczący obrad może zarządzić głosowanie łącznie nad grupą poprawek do projektu uchwały.

6. Przewodniczący obrad zarządza głosowanie w ostatniej kolejności za przyjęciem uchwały w całości ze zmianami wynikającymi z poprawek wniesionych do projektu uchwały.

7. Przewodniczący obrad może odroczyć głosowanie, o jakim mowa w ust. 6 na czas potrzebny do stwierdzenia, czy wskutek przyjętych poprawek nie zachodzi sprzeczność pomiędzy poszczególnymi postanowieniami uchwały.

**§65.** 1. Głosowanie zwykłą większością głosów oznacza, że przechodzi wniosek lub kandydatura, która uzyskała większą liczbę głosów „za” niż „przeciw”. Głosów wstrzymujących się i nieważnych nie dolicza się do żadnej z grup głosujących „za” czy „przeciw”.

2. Jeżeli celem głosowania jest wybór jednej z kilku osób lub możliwości, przechodzi kandydatura lub wniosek, na który oddano największą liczbę głosów.

**§66.** 1. Głosowanie bezwzględną większością głosów oraz głosowanie większością 3/5 głosów oznacza, że przechodzi wniosek lub kandydatura, które uzyskały co najmniej jeden głos więcej od sumy pozostałych ważnie oddanych głosów, to znaczy przeciwnych i wstrzymujących się.

2. Głosowanie bezwzględną większością ustawowego składu Rady oznacza, że przechodzi wniosek lub kandydatura, która uzyskała liczbę całkowitą ważnych głosów oddanych za wnioskiem lub kandydatem, przewyższającą połowę ustawowego składu Rady, a zarazem tej połowie najbliższą.

3. Bezwzględna większość głosów przy parzystej liczbie głosujących zachodzi wówczas, gdy za wnioskiem lub kandydaturą zostało oddanych 50% + 1 ważnie oddanych głosów.

4. Bezwzględna większość głosów przy nieparzystej liczbie głosujących zachodzi wówczas, gdy za wnioskiem lub kandydaturą została oddana liczba głosów o 1 większa od liczby pozostałych ważnie oddanych głosów.

## 5. Komisje Rady

**§67.** 1. Przedmiot działania poszczególnych komisji stałych i zakres zadań komisji doraźnych oraz ich skład osobowy określa Rada w odrębnych uchwałach.

2. Postanowienie ust. 1 nie dotyczy Komisji Rewizyjnej Rady.

**§68.** 1. Komisje składają się z co najmniej 3 członków i działają zgodnie z rocznym planem pracy przedłożonym Radzie. Plan pracy komisji winien być przedłożony Radzie najpóźniej do dnia 31 stycznia każdego roku.

2. Rada może nakazać komisjom dokonanie w planie pracy stosownych zmian.

**§69.** 1. Komisje Rady mogą odbywać wspólne posiedzenia.

2. Komisje Rady mogą podejmować współpracę z odpowiednimi komisjami innych gmin, zwłaszcza sąsiadujących, a nadto z innymi podmiotami, jeśli jest to uzasadnione przedmiotem ich działalności.

3. Komisje uchwalają opinie oraz wnioski i przekazują je Radzie.

4. Na podstawie upoważnienia Rady, Przewodniczący lub Wiceprzewodniczący Rady, koordynujący pracę komisji Rady, mogą zwołać posiedzenie komisji i nakazać złożenie Radzie sprawozdania.

**§70.** Pracami komisji kieruje przewodniczący komisji wybrany lub jego zastępca wybrany przez członków komisji.

**§71.** 1. Komisje pracują na posiedzeniach.

2. Do posiedzeń komisji stałych stosuje się odpowiednio przepisy o posiedzeniach Komisji Rewizyjnej.

**§72.** 1. Przewodniczący komisji stałych przedstawiają na sesji Rady sprawozdania z działalności komisji w okresie międzysesyjnym.

2. Przepis ust. 1 stosuje się odpowiednio do doraźnych komisji i zespołów powołanych przez Radę.

**§73.** Opinie i wnioski komisji uchwalane są w głosowaniu jawnym zwykłą większością głosów, w obecności co najmniej połowy składu komisji.

## 6. Radni

**§74.** 1. Radni potwierdzają swoją obecność na sesjach i posiedzeniach komisji podpisem na liście obecności.

2. Radny w ciągu 7 dni od daty odbycia się sesji lub posiedzenia komisji, winien usprawiedliwić swoją nieobecność.

**§75.** 1. Spotkania ze swoimi wyborcami radni powinni odbywać nie rzadziej niż raz w roku.

2. Radni winni przyjmować w swoich okręgach wyborczych – w terminie i miejscu podanym uprzednio do wiadomości wyborców – osoby, które chciałyby złożyć skargi i wnioski czy postulaty.

3. Radni mogą, stosownie do potrzeb, przyjmować Obywateli Gminy w siedzibie Urzędu Gminy i Miasta w sprawach dotyczących Gminy i jej mieszkańców.

**§76.** 1. W przypadku notorycznego uchylania się przez radnego od wykonywania jego obowiązków, Przewodniczący Rady może wnioskować o udzielenie radnemu upomnienia.

2. Uchwałę w sprawie, o jakiej mowa w ust. 1 Rada podejmuje po uprzednim umożliwieniu radnemu złożenia wyjaśnień, chyba, że nie okaże się to możliwe.

**§77.** 1. W przypadku wniosku pracodawcy zatrudniającego radnego o rozwiązanie z nim stosunku pracy, Rada może powołać komisję doraźną do szczegółowego zbadania wszystkich okoliczności sprawy.

2. Komisja przedkłada swoje ustalenia i propozycje na piśmie Przewodniczącemu Rady.

3. Przed podjęciem uchwały w przedmiocie wskazanym w ust. 1, Rada powinna umożliwić radnemu złożenie wyjaśnień.

**§78.** 1. Burmistrz wystawia radnym dokument podpisany przez Przewodniczącego Rady, w którym stwierdza się pełnienie funkcji radnego.

2. Radni mogą zwracać się bezpośrednio do Rady we wszystkich sprawach związanych z pełnieniem przez nich funkcji radnego.

## 7. Wspólne sesje z radami innych jednostek samorządu terytorialnego

**§79.** 1. Rada może odbywać wspólne sesje z radami innych jednostek samorządu terytorialnego, w szczególności dla rozpatrzenia i rozstrzygnięcia ich wspólnych spraw.

2. Wspólne sesje organizują przewodniczący rad zainteresowanych jednostek samorządu terytorialnego.

3. Zawiadomienie o wspólnej sesji podpisują wspólnie przewodniczący lub upoważnieni wiceprzewodniczący zainteresowanych jednostek samorządu terytorialnego.

**§80.** 1. Koszty wspólnej sesji ponoszą równomiernie zainteresowane jednostki samorządu terytorialnego, chyba że radni uczestniczący we wspólnej sesji postanowią inaczej.

2. Przebieg wspólnych obrad może być uregulowany wspólnym regulaminem uchwalonym przed przystąpieniem do obrad.

## ROZDZIAŁ VI

### Zasady i tryb działania Komisji Rewizyjnej

#### 1. Organizacja Komisji Rewizyjnej

**§81.** W skład komisji rewizyjnej wchodzi co najmniej trzech radnych, w tym przewodniczący i jego zastępca. Komisja wybiera ze swego grona przewodniczącego i zastępcę.

**§82.** Przewodniczący Komisji Rewizyjnej organizuje pracę Komisji Rewizyjnej i prowadzi jej obrady. W przypadku nieobecności Przewodniczącego lub niemożności działania, jego zadania wykonuje zastępca przewodniczącego.

**§83.** 1. Członkowie Komisji Rewizyjnej podlegają wyłączeniu od udziału w jej działaniach w sprawach, w których może powstać podejrzenie o ich stronniczość lub interesowność.

2. W sprawie wyłączenia Zastępcy Przewodniczącego Komisji Rewizyjnej oraz poszczególnych członków decyduje pisemnie Przewodniczący Komisji Rewizyjnej.

3. O wyłączeniu Przewodniczącego Komisji Rewizyjnej decyduje Rada.

4. Wyłączony członek Komisji Rewizyjnej może odwołać się na piśmie od decyzji o wyłączeniu do Rady – w terminie 7 dni od daty powzięcia wiadomości o treści tej decyzji.

#### 2. Zasady kontroli

**§84.** 1. Komisja Rewizyjna kontroluje działalność Burmistrza, gminnych jednostek organizacyjnych i jednostek pomocniczych Gminy pod względem:

- 1) legalności,
- 2) gospodarności,
- 3) rzetelności,
- 4) celowości,

oraz zgodności dokumentacji ze stanem faktycznym.

2. Komisja Rewizyjna bada w szczególności gospodarkę finansową kontrolowanych podmiotów, w tym wykonanie budżetu Gminy.

**§85.** Komisja Rewizyjna wykonuje inne zadania kontrolne na zlecenie Rady w zakresie i w formach wskazanych w uchwałach Rady.

**§86.** Komisja Rewizyjna przeprowadza następujące rodzaje kontroli:

1. kompleksowe – obejmujące całość działalności kontrolowanego podmiotu lub obszerny zespół działań tego podmiotu,

2. problemowe – obejmujące wybrane zagadnienia lub zagadnienie z zakresu działalności kontrolowanego podmiotu, stanowiące niewielki fragment w jego działalności,

3. sprawdzające – podejmowane w celu ustalenia, czy wyniki poprzedniej kontroli zostały uwzględnione w toku postępowania danego podmiotu.

**§87.** 1. Komisja Rewizyjna przeprowadza kontrole kompleksowe w zakresie ustalonym w jej planie pracy, zatwierdzonym przez Radę.

2. Rada może podjąć decyzję w sprawie przeprowadzenia kontroli kompleksowej nie objętej planem, o jakim mowa w ust. 1.

**§88.** 1. Kontroli Komisji Rewizyjnej nie podlegają zamierzenia przed ich zrealizowaniem, co w szczególności dotyczy projektów dokumentów mających stanowić podstawę określonych działań (kontrola wstępna).

2. Rada może nakazać Komisji Rewizyjnej zaniechanie, a także przerwanie kontroli lub odstąpienie od poszczególnych czynności kontrolnych.

3. Rada może nakazać rozszerzenie lub zawężenie zakresu i przedmiotu kontroli.

4. Uchwały Rady, o których mowa w ust. 2 i 3 wykonywane są niezwłocznie.

5. Komisja Rewizyjna jest obowiązana do przeprowadzenia kontroli w każdym przypadku podjęcia takiej decyzji przez Radę. Dotyczy to zarówno kontroli kompleksowych, jak i kontroli problemowych oraz sprawdzających.

**§89.** 1. Postępowanie kontrolne przeprowadza się w sposób umożliwiający bezstronne i rzetelne ustalenie stanu faktycznego w zakresie działalności kontrolowanego podmiotu, rzetelne jego udokumentowanie i ocenę kontrolowanej działalności według kryteriów ustalonych w §84 ust. 1.

2. Stan faktyczny ustala się na podstawie dowodów zebranych w toku postępowania kontrolnego.

3. Jako dowód może być wykorzystane wszystko, co nie jest sprzeczne z prawem. Jako dowody mogą być wykorzystane w szczególności: dokumenty, wyniki oględzin, zeznania świadków, opinie biegłych oraz pisemne wyjaśnienia i oświadczenia kontrolowanych.

### 3. Tryb kontroli

**§90.** 1. Kontroli kompleksowych dokonują w imieniu Komisji Rewizyjnej zespoły kontrolne składające się co najmniej z dwóch członków Komisji.

Kontrole problemowe i sprawdzające mogą być przeprowadzone przez jednego członka Komisji Rewizyjnej.

2. Przewodniczący Komisji Rewizyjnej wyznacza na piśmie kierownika zespołu kontrolnego, który dokonuje podziału czynności pomiędzy kontrolujących.

3. Kontrole przeprowadzane są na podstawie pisemnego upoważnienia wydanego przez Przewodniczącego Komisji Rewizyjnej, określającego kontrolowany podmiot, zakres kon-

troli oraz osoby (osobę) wydelegowane do przeprowadzenia kontroli.

4. Kontrolujący obowiązani są przed przystąpieniem do czynności kontrolnych okazać kierownikowi kontrolowanego podmiotu upoważnienia.

5. W przypadkach nie cierpiących zwłoki każdy z członków Komisji Rewizyjnej może przystąpić do kontroli problemowej bez wcześniejszej uchwały Komisji Rewizyjnej oraz upoważnienia, o którym mowa w ust. 3. Za przypadki nie cierpiące zwłoki uważa się w szczególności sytuacje, w których członek Komisji Rewizyjnej powźmie uzasadnione podejrzenie popełnienia przestępstwa, lub gdy zachodzą przesłanki pozwalające przypuszczać, że niezwłoczne przeprowadzenie kontroli pozwoli uniknąć niebezpieczeństwa dla zdrowia lub życia ludzkiego, lub też zapobiec powstaniu znacznych strat materialnych w mieniu komunalnym.

Za znaczne straty materialne przyjmuje się straty równoważne lub większe od kwoty 10.000 zł.

6. W przypadku podjęcia działań kontrolnych, o których mowa w ust. 5, kontrolujący jest obowiązany zwrócić się możliwie w najkrótszym terminie do Przewodniczącego Komisji Rewizyjnej o wyrażenie zgody na ich kontynuowanie.

**§91.** 1. W razie powzięcia w toku kontroli uzasadnionego podejrzenia popełnienia przestępstwa, kontrolujący niezwłocznie zawiadamia o tym kierownika kontrolowanej jednostki i Burmistrza, wskazując dowody uzasadniające zawiadomienie.

2. Jeżeli podejrzenie dotyczy osoby Burmistrza, kontrolujący zawiadamia o tym Przewodniczącego Rady.

**§92.** 1. Kierownik kontrolowanego podmiotu obowiązany jest zapewnić warunki i środki dla prawidłowego przeprowadzenia kontroli.

2. Kierownik kontrolowanego podmiotu obowiązany jest w szczególności przedkładać na żądanie kontrolujących dokumenty i materiały niezbędne do przeprowadzenia kontroli oraz umożliwić kontrolującym wstęp do obiektów i pomieszczeń kontrolowanego podmiotu.

3. Kierownik kontrolowanego podmiotu, który odmówi wykonania czynności, o których mowa w ust. 1 i 2, obowiązany jest do niezwłocznego złożenia na ręce osoby kontrolującej pisemnego wyjaśnienia.

4. Na żądanie kontrolujących, kierownik kontrolowanego podmiotu obowiązany jest udzielić ustnych i pisemnych wyjaśnień, także w przypadkach innych, niż określone w ust. 3.

**§93.** Czynności kontrolne wykonywane są w miarę możliwości w dniach oraz godzinach pracy kontrolowanego podmiotu.

### 4. Protokoły kontroli

**§94.** 1. Kontrolujący sporządzają z przeprowadzonej kontroli – w terminie 20 dni od daty jej zakończenia – protokół pokontrolny, obejmujący:

- 1) nazwę i adres kontrolowanego podmiotu,
- 2) imię i nazwisko kontrolującego (kontrolujących),
- 3) daty rozpoczęcia i zakończenia czynności kontrolnych,
- 4) określenie przedmiotowego zakresu kontroli i okresu objętego kontrolą,
- 5) imię i nazwisko kierownika kontrolowanego podmiotu,
- 6) przebieg i wynik czynności kontrolnych, a w szczególności wnioski kontroli wskazujące na stwierdzenie nieprawidłowości w działalności kontrolowanego podmiotu oraz wskazanie dowodów potwierdzających ustalenia zawarte w protokole,
- 7) datę i miejsce podpisania protokołu,
- 8) podpisy kontrolującego (kontrolujących) i kierownika kontrolowanego podmiotu, lub notatkę o odmowie podpisania protokołu z podaniem przyczyn odmowy,

2. Protokół pokontrolny może także zawierać wnioski oraz propozycje, co do sposobu usunięcia nieprawidłowości stwierdzonych w wyniku kontroli.

**§95.** 1. W przypadku odmowy podpisania protokołu przez kierownika kontrolowanego podmiotu, jest on obowiązany do złożenia – w terminie 3 dni od daty odmowy – pisemnego wyjaśnienia jej przyczyn.

2. Wyjaśnienia, o których mowa w ust. 1 składa się na ręce Przewodniczącego Komisji Rewizyjnej.

**§96.** 1. Kierownik kontrolowanego podmiotu może złożyć na ręce Przewodniczącego Rady uwagi dotyczące kontroli i jej wyników.

2. Uwagi, o których mowa w ust. 1 składa się w terminie 7 dni od daty przedstawienia kierownikowi kontrolowanego podmiotu protokołu pokontrolnego do podpisania.

**§97.** Protokół pokontrolny sporządza się w trzech egzemplarzach, które - w terminie 3 dni od daty podpisania protokołu – otrzymują: Przewodniczący Rady, Przewodniczący Komisji Rewizyjnej i kierownik kontrolowanego podmiotu.

#### 5. Plany pracy i sprawozdania Komisji Rewizyjnej

**§98.** 1. Komisja Rewizyjna przedkłada Radzie do zatwierdzenia roczny plan pracy w terminie do dnia 31 stycznia każdego roku.

2. Plan przedłożony Radzie musi zawierać co najmniej:

- 1) przewidywane terminy odbywania posiedzeń,
- 2) terminy i wykaz jednostek, które zostaną poddane kontroli kompleksowej.

3. Rada może zatwierdzić jedynie część planu pracy Komisji Rewizyjnej; przystąpienie do wykonywania kontroli kompleksowych może nastąpić po zatwierdzeniu planu pracy lub jego części.

**§99.** 1. Komisja Rewizyjna składa Radzie – w terminie do końca marca każdego roku – roczne sprawozdanie ze swojej działalności w roku poprzednim.

2. Sprawozdanie powinno zawierać:

- 1) liczbę, przedmiot, miejsca, rodzaj i czas przeprowadzonych kontroli,
- 2) wykaz najważniejszych nieprawidłowości wykrytych w toku kontroli,
- 3) wykaz uchwał podjętych przez Komisję Rewizyjną,
- 4) wykaz analiz kontroli dokonanych przez inne podmioty wraz z najważniejszymi wnioskami wynikającymi z tych kontroli,
- 5) ocenę wykonania budżetu Gminy za rok ubiegły oraz wniosek w sprawie absolutorium.

3. Poza przypadkiem określonym w ust. 1, Komisja Rewizyjna składa sprawozdanie ze swej działalności po podjęciu stosownej uchwały Rady, określającej przedmiot i termin złożenia sprawozdania.

#### 6. Posiedzenia Komisji Rewizyjnej

**§100.** 1. Komisja Rewizyjna obraduje na posiedzeniach zwoływanych przez jej Przewodniczącego, zgodnie z zatwierdzonym planem pracy oraz w miarę potrzeb.

2. Przewodniczący Komisji Rewizyjnej zwołuje posiedzenia, które nie są objęte zatwierdzonym planem pracy Komisji.

3. Posiedzenia, o jakich mowa w ust. 2, mogą być zwoływane z własnej inicjatywy Przewodniczącego Komisji Rewizyjnej, a także na pisemny, umotywowany wniosek:

- 1) przewodniczącego Rady lub też pisemny wniosek:
- 2) nie mniej niż 1/3 radnych,
- 3) nie mniej niż 2 członków Komisji Rewizyjnej.

4. Przewodniczący Komisji Rewizyjnej może zaprosić na jej posiedzenia:

- 1) radnych, nie będących członkami Komisji Rewizyjnej,
- 2) osoby zaangażowane na wniosek Komisji Rewizyjnej w charakterze biegłych lub ekspertów.

5. Z posiedzenia Komisji Rewizyjnej należy sporządzać protokół, który winien być podpisany przez wszystkich członków komisji uczestniczących w posiedzeniu.

**§101.** Uchwały Komisji Rewizyjnej zapadają zwykłą większością głosów w obecności co najmniej połowy składu Komisji w głosowaniu jawnym.

**§102.** Obsługę biurową Komisji Rewizyjnej zapewnia Burmistrz.

**§103.** 1. Komisja Rewizyjna może korzystać z porad, opinii i ekspertyz osób posiadających wiedzę fachową w zakresie związanym z przedmiotem jej działania.

2. W przypadku, gdy skorzystanie z wyżej wskazanych środków wymaga zawarcia odrębnej umowy i dokonania wypłaty wynagrodzenia ze środków publicznych, Przewodniczący Komisji Rewizyjnej przedstawia sprawę na posiedzeniu Rady, celem podjęcia uchwały zobowiązującej osobę zarzą-



dzające mieniem komunalnym do zawarcia stosownej umowy w imieniu Gminy.

**§104.** 1. Komisja Rewizyjna może na zlecenie Rady lub po powzięciu stosownych uchwał przez wszystkie zainteresowane komisje, współdziałać w wykonywaniu funkcji kontrolnej z innymi komisjami Rady, w zakresie ich właściwości rzeczowej.

2. Współdziałanie może polegać w szczególności na wymianie uwag, informacji i doświadczeń dotyczących działalności kontrolnej oraz na przeprowadzeniu wspólnych kontroli.

3. Przewodniczący Komisji Rewizyjnej może zwracać się do przewodniczących innych komisji Rady o oddelegowanie w skład zespołu kontrolnego radnych mających kwalifikacje w zakresie tematyki objętej kontrolą.

4. Do członków innych komisji uczestniczących w kontroli prowadzonej przez Komisję Rewizyjną stosuje się odpowiednio przepisy niniejszego rozdziału.

5. Przewodniczący Rady zapewnia koordynację współdziałania poszczególnych komisji w celu właściwego ich ukierunkowania, zapewnienia skuteczności działania oraz unikania zbędnych kontroli.

**§105.** Komisja Rewizyjna może występować do organów Gminy w sprawie wniosków o przeprowadzenie kontroli przez Regionalną Izbę Obrachunkową, Najwyższą Izbę Kontroli lub inne organy kontroli.

## ROZDZIAŁ VII

### Zasady działania klubów radnych

**§106.** 1. Radni mogą tworzyć kluby radnych wg kryteriów przez siebie przyjętych.

2. Warunkiem utworzenia klubu jest zadeklarowanie w nim udziału przez co najmniej 5 radnych.

**§107.** 1. Powstanie klubu musi zostać zgłoszone Przewodniczącemu Rady.

2. W zgłoszeniu podaje się:

- 1) nazwę klubu,
- 2) listę członków,
- 3) imię i nazwisko przewodniczącego klubu.

3. W razie zmiany składu klubu lub jego rozwiązania przewodniczący klubu jest obowiązany do niezwłocznego poinformowania o tym Przewodniczącego Rady.

**§108.** 1. Kluby działają wyłącznie w ramach Rady.

2. Przewodniczący Rady prowadzi rejestr klubów.

**§109.** 1. Kluby działają w okresie kadencji Rady. Upiływ kadencji Rady jest równoznaczny z rozwiązaniem klubów.

2. Kluby mogą ulegać wcześniejszemu rozwiązaniu na mocy uchwał ich członków, podejmowanych bezwzględnie większością, w obecności co najmniej połowy członków klubu.

**§110.** Pracę klubów organizują przewodniczący klubów, wybierani przez członków klubu.

**§111.** 1. Kluby mogą uchwalać własne regulaminy.

2. Regulaminy klubów nie mogą być sprzeczne ze Statutem Gminy.

3. Przewodniczący klubów są obowiązani do niezwłocznego przedkładania regulaminów klubów Przewodniczącemu Rady.

4. Postanowienie ust. 3 dotyczy także zmian regulaminów.

**§112.** 1. Klubom przysługują uprawnienia wnioskodawcze i opiniodawcze w zakresie organizacji i trybu działania Rady.

2. Kluby mogą przedstawiać swoje stanowisko na sesji Rady wyłącznie przez swych przedstawicieli.

**§113.** Na wniosek przewodniczących klubów, Burmistrz obowiązany jest zapewnić klubom organizacyjne warunki w zakresie niezbędnym do ich funkcjonowania.

## ROZDZIAŁ VIII

### Tryb pracy Burmistrza

**§114.** Burmistrz wykonuje:

1. uchwały Rady,
2. jemu przypisane zadania i kompetencje,
3. zadania powierzone, o ile ich wykonywanie – na mocy przepisów obowiązującego prawa należy do niego,
4. inne zadania określone ustawami i niniejszym statutem.

**§115.** Burmistrz uczestniczy w sesjach Rady.

**§116.** Komisje Rady mogą żądać przybycia Burmistrza na ich posiedzenie.

**§117.** Burmistrz może określić szczegółowy zakres zadań swojego Zastępcy, z uwzględnieniem postanowień Regulaminu Organizacyjnego Urzędu Gminy.

## ROZDZIAŁ IX

### Zasady dostępu i korzystania przez obywateli z dokumentów Rady, Komisji i Burmistrza

**§118.** Obywatelom udostępnia się dokumenty określone w ustawach.

**§119.** Protokoły z posiedzenia Rady i komisji oraz innych kolegialnych gremiów Gminy, podlegają udostępnieniu po ich formalnym przyjęciu – zgodnie z obowiązującymi przepisami prawa oraz statutem.

**§120.** 1. Dokumenty z zakresu działania Rady, Komisji oraz Burmistrza udostępnia się w Urzędzie w dniach pracy Urzędu. Z wyżej wymienionych dokumentów obywatele mogą sporządzać notatki, odpisy i wyciągi.

2. Realizacja uprawnień określonych w ust. 1 może się odbywać wyłącznie w Urzędzie i w asyście pracownika Urzędu.

**§121.** Obywatele mogą żądać uwierzytelnienia sporządzonych przez siebie notatek z dokumentów określonych w §120 ust. 1.

**§122.** Uprawnienia określone w §118 - 121 nie znajdują zastosowania:

1. w przypadku wyłączenia jawności – na podstawie ustaw,
2. gdy informacje publiczne stanowią prawem chronione tajemnice,
3. w odniesieniu do spraw indywidualnych z zakresu administracji publicznej, o ile ustawa nie stanowi inaczej, niż art. 73 Kodeksu postępowania administracyjnego.

## ROZDZIAŁ X

### Postanowienia końcowe

**§123.** Traci moc uchwała Nr XXV/149/2000 Rady Miejskiej w Rychwale z dnia 29 grudnia 2000 r. (Dz.Urz. Województwa Wielkopolskiego z 2001 r. Nr 16, poz. 224 i Nr 126, poz. 2459).

**§124.** Wykonanie uchwały powierza się Burmistrzowi Rychwala.

**§125.** Uchwała wchodzi w życie po upływie 14 dni od dnia ogłoszenia w Dzienniku Urzędowym Województwa Wielkopolskiego.

Przewodniczący  
Rady Miejskiej w Rychwale  
(-) *Jadwiga Pietruszak*

## 3000

### UCHWAŁA Nr 168/05 RADY GMINY W OSIEKU MAŁYM

z dnia 25 maja 2005 r.

#### w sprawie zasad zwrotu wydatków na świadczenia z pomocy społecznej w zakresie zadań własnych

Na podstawie art. 18 ust. 2 pkt 15 ustawy z dnia 8 marca 1990 r. o samorządzie gminnym (Dz.U. z 2001 r. Nr 142, poz. 1591 ze zm.), oraz art. 36 pkt 1, lit. b, c, pkt 2, lit. e, j, k, art. 39 ust. 1 i 2, art. 41 pkt 2, art. 96 ust. 2 i ust. 4, art. 104, ust. 4 ustawy z dnia 12 marca 2004 r. o pomocy społecznej (Dz.U. Nr 64, poz. 593 ze zm.) Rada Gminy w Osieku Małym uchwała co następuje:

**§1.** W szczególnie w uzasadnionych przypadkach osobie albo rodzinie o dochodach przekraczających kryterium dochodowe może być przyznany zasiłek okresowy, zasiłek celowy w tym pomoc rzeczowa w tym dożywianie pod warunkiem zwrotu części lub całości kwoty zasiłku lub wydatków na pomoc rzeczową do wysokości posiadanych środków na ten cel.

**§2.** Zasiłek okresowy zwrotny, zasiłek celowy zwrotny lub pomoc rzeczowa zwrotna może być przyznana w szczególności na pokrycie części lub całości zakupu:

- a) żywności,
- b) leków i leczenia,
- c) obiadu, w tym również obiadu w szkole,
- d) opalu.

**§3.** Osoby wymienione w §1 niniejszej uchwały, zwracają wydatki poniesione na świadczenia według następujących zasad, przy czym zwrot wydatków rzeczowych w postaci dożywiania skutkuje od 151% kryterium dochodowego.

Dochód na osobę ustalony w% wg kryterium dochodowego o którym mowa w art.8 ust. 1	Wysokość zwrotu świadczenia w % ustalona od jego wysokości:	
	Osoba samotna i samotnie gospodarująca	Osoba w rodzinie
101 - 125%	15%	20%
126 - 150%	30%	40%
151 - 175%	50%	70%
176 - 200%	70%	90%
Powyżej 200%	100%	100%

**§4.** 1. Kierownik Gminnego Ośrodka Pomocy Społecznej w decyzji przyznającej świadczenie z pomocy społecznej podlegające zwrotowi określa wysokość i zasady jego zwrotu w oparciu o rozpoznanie drogą wywiadu środowiskowego przez pracownika socjalnego indywidualnej sytuacji życiowej świadczeniobiorcy.

2. Zwrot wydatków o których mowa w §3 następuje do Kasy Ośrodka Pomocy Społecznej w Osieku Małym w terminach i na warunkach określonych w decyzji przyznającej świadczenie.

**§5.** W przypadkach szczególnych zwłaszcza jeżeli żądanie zwrotu wydatków na udzielone świadczenie w całości lub w części stanowiłoby dla osoby zobowiązanej nadmierne

obciążenie lub też niweczyłoby skutki udzielonej pomocy, kierownik Ośrodka Pomocy Społecznej na wniosek pracownika socjalnego lub osoby zainteresowanej może odstąpić od żądania takiego zwrotu w drodze decyzji administracyjnej.

**§6.** Wykonanie uchwały powierza się Wójtowi Gminy Osiek Mały.

**§7.** Uchwała wchodzi w życie po upływie 14 dni od dnia ogłoszenia w Dzienniku Urzędowym Województwa Wielkopolskiego.

Przewodniczący  
Rady Gminy Osiek Mały  
(-) Ireneusz Wiśniewski

## 3001

### UCHWAŁA Nr 169/05 RADY GMINY W OSIEKU MAŁYM

z dnia 25 maja 2005 r.

#### w sprawie zasad określenia wysokości oraz szczegółowych warunków i trybu przyznawania i zwrotu zasiłku celowego na ekonomiczne usamodzielnienie

Na podstawie art. 18 ust. 2 pkt 15 ustawy z dnia 8 marca 1990 r. o samorządzie gminnym (Dz.U. z 2001 r. Nr 142, poz. 1591 ze zm.), w zw. z art. 43 ust. 10, art. 96 ust. 4 ustawy z dnia 12 marca 2004 r. o pomocy społecznej (Dz.U. Nr 64, poz. 593 ze zm.) Rada Gminy w Osieku Małym uchwała co następuje:

**§1.** Osobom i rodzinom nieusamodzielnionym życiowo może być przyznana pomoc na ekonomiczne usamodzielnienie w postaci jednorazowego zasiłku celowego, zwanego dalej „zasiłkiem” pod warunkiem posiadania środków finansowych na ten cel przez Gminny Ośrodek Pomocy Społecznej w Osieku Małym.

**§2.** Pierwszeństwo w uzyskaniu pomocy mają osoby i rodziny, których dochód, w rozumieniu przepisów ustawy o pomocy społecznej na osobę nie przekracza kryterium dochodowego z art. 8 ust. 1 oraz występują takie przesłanki jak w szczególności:

- a) niepełnosprawność,
- b) wielodzietność,
- c) samotne wychowywanie dziecka,
- d) bezrobocie.

**§3** 1. W szczególnie uzasadnionych przypadkach zasiłek może być przyznany osobom i rodzinom, których dochód jest wyższy niż kryterium dochodowe określone w §2.

2. Zwrot zasiłku następuje w nie więcej niż 24 równych miesięcznych ratach, poczynając od miesiąca następującego po miesiącu wypłaty zasiłku.

3. Na uzasadniony wniosek spłaty rat mogą ulec zawieszeniu na okres nie dłuższy niż 6 miesięcy, zawieszenie spłat rat pomocy może nastąpić tylko raz.

**§4.** Podstawą przyznania zasiłku jest:

- a) wniosek osoby zainteresowanej, wraz z określeniem celu i sposobu wykorzystania zasiłku,
- b) plan ekonomiczno - gospodarczy,
- c) wywiad środowiskowy, oraz dokumentacja potwierdzająca sytuację osobistą, rodzinną, dochodową i majątkową.

**§5.** Zasiłek przyznawany jest na podstawie decyzji administracyjnej do wysokości odpowiadającej 3- krotnemu minimalnemu wynagrodzeniu za pracę, obowiązującemu w dacie wydania decyzji, ogłoszonemu na podstawie odrębnych przepisów.

**§6.** W przypadku wykorzystania zasiłku niezgodnie z celem, bądź też stwierdzenia jego marnotrawstwa, zasiłek podlega ściągnięciu w trybie przepisów o postępowaniu egzekucyjnym w administracji.

**§7.** Zasiłek nie przysługuje jeżeli osoba ubiegająca się w ciągu trzech lat poprzedzających dzień złożenia wniosku:

- a) otrzymała już na ten cel pomoc z innego źródła,
- b) uchylała się lub uchyla od podjęcia odpowiedniej pracy, w rozumieniu przepisów o promocji zatrudnienia i instytucjach rynku pracy,
- c) odmówiła bądź odmawia udziału w przeszkoleniu zawodowym.

**§8.** Wykonanie uchwały powierza się Wójtowi Gminy Osiek Mały.

**§9.** Uchwała wchodzi w życie po upływie 14 dni od dnia ogłoszenia w Dzienniku Urzędowym Województwa Wielkopolskiego.

Przewodniczący  
Rady Gminy Osiek Mały  
(-) Ireneusz Wiśniewski

## 3002

### UCHWAŁA Nr XXXIII/184/05 RADY GMINY PRZYKONA

z dnia 30 maja 2005 r.

#### w sprawie obowiązkowego wymiaru zajęć niektórych nauczycieli zatrudnionych w szkołach, przedszkolu prowadzonych przez Gminę Przykona

Na podstawie art. 42 ust. 7 ustawy z dnia 26 stycznia 1982 r. – Karta Nauczyciela (tekst jednolity Dz.U. z 2003r. Nr 113, poz. 1112 ze zmianami) Rada Gminy Przykona uchwała co następuje:

**§1.** 1. Ustala się dla nauczycieli szkół i przedszkoli prowadzonych przez Gminę Przykona:

- 1) zasady rozliczania tygodniowego obowiązkowego wymiaru godzin zajęć nauczycieli, dla których ustalony plan zajęć jest różny w poszczególnych okresach roku szkolnego (załącznik Nr 1),
- 2) zasady udzielania i rozmiar zniżek oraz zasady zwalniania z obowiązku realizacji zajęć dydaktycznych, wychowawczych i opiekuńczych dyrektorów i wicedyrektorów oraz nauczycieli pełniących inne stanowiska kierownicze w szkole (załącznik Nr 2),

3) tygodniowy obowiązkowy wymiar godzin zajęć nauczycieli pominiętych w tabeli zawartej w art. 42 ust. 3 ustawy z dnia 26 stycznia 1982 r. - Karta Nauczyciela (załącznik Nr 3),

4) tygodniowy obowiązkowy wymiar godzin nauczycieli nauczających przedmiotów o różnym wymiarze godzin (załącznik Nr 4).

**§2.** Ilekroć w załącznikach do uchwały jest mowa o:

- 1) Kartie Nauczyciela – należy przez to rozumieć ustawę z dnia 26 stycznia 1982 r. – Karta Nauczyciela (Dz.U. z 2003 r. Nr 118, poz. 1112 ze zmianami),
- 2) uchwałę – należy przez to rozumieć Uchwałę Nr XXXIII/184/05 Rady Gminy Przykona z dnia. 30 maja 2005 r.

- 3) szkole – należy przez to rozumieć także przedszkole lub zespół szkół prowadzony przez Gminę Przykona,
- 4) dyrektorze lub wicedyrektorze – należy przez to rozumieć dyrektora lub wicedyrektora jednostki, o której mowa w pkt 3,
- 5) roku szkolnym – należy przez to rozumieć okres pracy szkoły od 1 września danego roku do 31 sierpnia roku następnego.

**§3.** Z dniem 31 sierpnia 2005 r. traci moc Uchwała Nr XXI/130/2000 z dnia 30 czerwca 2000 roku w sprawie: określenia zasad rozliczenia tygodniowego obowiązkowego wymiaru godzin zajęć dydaktycznych, wychowawczych i opiekuńczych

nauczycieli, dla których ustalony plan zajęć jest różny w poszczególnych okresach roku szkolnego oraz zasad udzielania i rozmiar zniżek obowiązkowego wymiaru godzin zajęć nauczycielom, którym powierzono stanowiska kierownicze w szkołach i przedszkolach prowadzonych przez Gminę Przykona.

**§4.** Uchwała wchodzi w życie z dniem 01 września 2005 r. i podlega ogłoszeniu w Dzienniku Urzędowym Województwa Wielkopolskiego.

Przewodniczący  
Rady Gminy  
(-) *Czesław Witczak*

Załącznik Nr 1

#### ZASADY ROZLICZANIA TYGODNIOWEGO WYMIARU GODZIN ZAJĘĆ DYDAKTYCZNYCH, WYCHOWAWCZYCH I OPIEKUŃCZYCH NAUCZYCIELI, DLA KTÓRYCH USTALONY PLAN ZAJĘĆ JEST RÓŻNY W POSZCZEGÓLNYCH OKRESACH ROKU SZKOLNEGO.

1. Nauczyciele zatrudnieni w pełnym wymiarze zajęć, dla których plan zajęć, wynikający z planów nauczania, w danym okresie roku szkolnego nie wyczerpuje obowiązującego tego nauczyciela wymiaru godzin zajęć dydaktycznych, wychowawczych i opiekuńczych lub przekracza ten wymiar, zobowiązani są do realizowania w innych okresach trwania roku szkolnego takiego wymiaru tygodniowej liczby godzin zajęć, zwiększonego lub zmniejszonego, aby średni wymiar zajęć nauczyciela w ciągu całego roku szkolnego odpowiadał obowiązkowemu wymiarowi godzin zajęć określonymu w art. 42 ust. 3 - Karta Nauczyciela lub w załączniku Nr 3 do uchwały.
2. Plan zajęć ustalony według zasad w punkcie 1 będzie określony dla każdego nauczyciela w planie organizacyjnym na dany rok szkolny i podany nauczycielowi do wiadomości przed rozpoczęciem roku szkolnego.
3. Dla nauczycieli, którym w planie organizacyjnym na dany rok szkolny przydzielono liczbę godzin zajęć przekraczającą tygodniowy obowiązkowy wymiar godzin zajęć – godzinami ponadwymiarowymi są godziny zajęć realizowane ponad tygodniowy obowiązkowy wymiar godzin zajęć dla całego okresu zatrudnienia.
4. Dla nauczycieli zatrudnionych w niepełnym wymiarze zajęć, realizujących różny wymiar zajęć w poszczególnych okresach roku szkolnego w umowie o pracę należy określić średni wymiar godzin zajęć dla całego okresu zatrudnienia.
5. Przydzielone w planie organizacyjnym godziny zajęć, nie zrealizowane przez nauczyciela z przyczyn leżących po stronie pracodawcy traktuje się dla rocznego rozliczenia godzin jak godziny zajęć zrealizowane, z zastrzeżeniem punktu 3.
6. W przypadku rozwiązania z nauczycielem stosunku pracy przed upływem roku szkolnego, na który został ustalony różny plan zajęć, rozliczenie z przydzielonych w planie organizacyjnym godzin zajęć następuje z datą ustania stosunku pracy, z tym że za wszystkie przepracowane miesiące, bez względu na wymiar zrealizowanych zajęć, przysługuje nauczycielowi prawo do wynagrodzenia zasadniczego za obowiązkowy tygodniowy wymiar godzin zajęć określony w art.42 ust.3 - Karta Nauczyciela lub w załączniku Nr 3 do uchwały, a także za przepracowane w tym czasie godziny ponadwymiarowe.

Załącznik Nr 2

#### ZASADY UDZIELANIA I ROZMIAR ZNIŻEK OBOWIĄZKOWEGO WYMIARU GODZIN ZAJĘĆ DYDAKTYCZNYCH, WYCHOWAWCZYCH I OPIEKUŃCZYCH NAUCZYCIELOM, KTÓRYM POWIERZONO STANOWISKA KIEROWNICZE W SZKOŁACH I PRZEDSZKOLACH PROWADZONYCH PRZEZ GMINĘ PRZYKONA.

1. Nauczycielom, którym powierzono stanowiska kierownicze w szkołach obniża się tygodniowy obowiązkowy wymiar godzin zajęć dydaktycznych, wychowawczych i opiekuńczych określonych w art.42 ust. 3 - Karta Nauczyciela lub w załączniku Nr 3 do uchwały o liczbę godzin zajęć stanowiącą różnicę między obowiązującym nauczyciela tygodniowym wymiarem zajęć a wymiarem określonym w poniższej tabeli:

Lp.	Stanowisko kierownicze	Obowiązkowy tygodniowy wymiar godzin zajęć dydaktycznych, wychowawczych, opiekuńczych
1.	Dyrektor szkoły każdego typu, liczącej: - do 4 oddziałów - 5 - 6 oddziałów - 7 - 8 oddziałów - 9 - 16 oddziałów - 17 i więcej	10 8 6 4 2
	Wicedyrektor szkoły każdego typu, liczącej: - 7 - 8 oddziałów - 9 - 16 oddziałów - 17 i więcej	10 8 6
2.	Kierownik świetlicy szkolnej	
	- do 30 wychowanków	20
	- 31 do 80 wychowanków	16
	- 81-120 wychowanków	14
	- 120 i więcej wychowanków	12

2. Organ prowadzący szkołę może zwolnić dyrektora szkoły od obowiązku realizacji tygodniowego wymiaru godzin zajęć określonego w punkcie 1, jeżeli warunki funkcjonowania szkoły powodują znaczne zwiększenie zadań dyrektora.

3. Wymiar zajęć ustalony zgodnie z punktem 1, odnosi się również do nauczycieli zajmujących stanowiska kierownicze

czy w zastępstwie nauczycieli, którym powierzono te stanowiska z tym, że obowiązuje on tych nauczycieli od pierwszego dnia miesiąca następującego po miesiącu, w którym zlecono nauczycielowi zastępstwo.

4. Zniżka godzin zajęć może być cofnięta w każdym czasie, jeżeli ustaną przyczyny uzasadniające udzielenie niżki – bez potrzeby uprzedniego wypowiedzenia.

Załącznik Nr 3

#### TYGODNIOWY OBOWIĄZKOWY WYMIAR GODZIN ZAJĘĆ DYDAKTYCZNYCH, WYCHOWAWCZYCH, OPIEKUŃCZYCH NIEKTÓRYCH NAUCZYCIELI.

1. Tygodniowy obowiązkowy wymiar godzin zajęć dydaktycznych, wychowawczych lub opiekuńczych, prowadzonych bezpośrednio z dziećmi, młodzieżą oraz na rzecz

dzieci i ich rodzin przez nauczycieli nie wymienionych w art. 42 ust. 3 - Karta Nauczyciela, zatrudnionych w pełnym wymiarze zajęć, ustala się według następujących norm.

Lp.	Stanowisko	Obowiązkowy tygodniowy wymiar zajęć
1.	Pedagodzy, psychologzy, logopedzi, doradcy zawodowi, a także inni specjaliści prowadzący zajęcia specjalistyczne zatrudnieni w szkołach i placówkach	20
2.	Nauczyciele zatrudnieni w szkołach i placówkach prowadzący gimnastykę korekcyjną	18
3.	Nauczyciele przedszkoli prowadzący zajęcia w grupach mieszanych, obejmujących zarówno dzieci sześciolatnie, jak i dzieci innych grup wiekowych	22

2. Przez zajęcia dydaktyczne, wychowawcze lub opiekuńcze, prowadzone bezpośrednio z dziećmi, młodzieżą oraz na rzecz dzieci i ich rodzin przez nauczycieli wymienionych

w punkcie 1 poz. 1 należy rozumieć zajęcia grupowe i indywidualne, wynikające z realizacji zadań doradczych i profilaktycznych.

Załącznik Nr 4

**TYGODNIOWY OBOWIĄZKOWY WYMIAR GODZIN NAUCZYCIELI NAUCZAJĄCYCH  
PRZEDMIOTÓW O RÓŻNYM WYMIARZE GODZIN.**

1. Dla nauczycieli realizujących w ramach jednego etatu obowiązki określone dla stanowisk o różnym tygodniowym obowiązkowym wymiarze godzin zajęć dydaktycznych, wychowawczych i opiekuńczych ustala się pensum proporcjonalnie w odniesieniu do łącznej liczby realizowanych przez nauczyciela zajęć dydaktycznych, wychowawczych i opiekuńczych, określonych w art. 42 ust. 3 - Karta Nauczyciela lub załączniku Nr 3 do uchwały. Wszystkie godziny realizowane powyżej tak ustalonego pensum stanowią, zgodnie z art. 35 ust. 2 ustawy – Karta Nauczyciela, godziny ponadwymiarowe.
2. Obowiązkowy pełny wymiar godzin zajęć dydaktycznych, wychowawczych lub opiekuńczych nauczycieli zobowiązanych do pracy w innej szkole w celu uzupełnienia obowiązkowego wymiaru zajęć dydaktycznych ustala się według zasad określonych w punkcie 1.

**3003**

**UCHWAŁA Nr XLII/325/2005 RADY MIEJSKIEJ W SWARZĘDZU**

z dnia 31 maja 2005 r.

**w sprawie uchwalenia miejscowego planu zagospodarowania przestrzennego gminy Swarzędz w zakresie obejmującym części działek położonych w Łowęcinie w rejonie ul. Łowęcińskiej - Szkolnej i oznaczonych numerami geodezyjnymi: 55/5, 55/6, 55/9, 68/2 i 69/2 (teren objęty uchwałą o powierzchni 3,9 ha) - tereny zabudowy mieszkaniowej jednorodzinnej**

Na podstawie art. 18 ust. 2 pkt 5 ustawy z dnia 8 marca 1990 roku o samorządzie gminnym (tekst jednolity Dz.U. z 2001 r. Nr 142 poz. 1591, wraz ze zmianami, ostatnia zmiana: Dz.U. z 2002 r. Nr 214, Poz. 1806) art. 26 i art. 36 ust. 3 ustawy z dnia 7 lipca 1994 r. o zagospodarowaniu przestrzennym (tekst jednolity Dz.U. Nr 15 poz. 139 z 1999 r. wraz ze zmianami, ostatnia zmiana: Dz.U. Nr 80 poz. 717 z 2003 r.) oraz na podstawie „uchwały Rady Miejskiej w Swarzędzu Nr XXVII/308/2000 r. z dnia 6 grudnia 2000 r. w sprawie przystąpienia do sporządzenia zmiany miejscowego planu ogólnego zagospodarowania przestrzennego gminy Swarzędz obejmującej część działek położonych w Łowęcinie w rejonie ul. Łowęcińskiej - Szkolnej i oznaczonych numerami geodezyjnymi 55/5 (powierzchnia zmiany 0,50 ha), 55/6 (powierzchnia zmiany 0,75 ha), 55/9 (powierzchnia zmiany 0,50 ha), 68/2 (powierzchnia zmiany ca 0,75 ha), 69/2 (powierzchnia zmiany 2,00 ha) - zmiana przeznaczenia z upraw polowych na tereny zabudowy mieszkaniowej jednorodzinnej”, a także w związku z art. 85 ust. 2 ustawy z dnia 27.03.2003 r. o planowaniu i zagospodarowaniu przestrzennym (Dz.U. nr 80, poz. 717

z późn. zm., ostatnia zmiana: Dz.U. z 2004 r. Nr 141 Poz. 1492), Rada Miejska w Swarzędzu uchwała co następuje:

**§1.** 1. Uchwała się miejscowy plan zagospodarowania przestrzennego terenów budownictwa mieszkaniowego dla części działek nr 55/5, 55/6, 55/9, 68/2 i 69/2.

2. Zakres obowiązywania planu określają granice zatwierdzenia planu zgodnie z rysunkiem planu w skali 1:1000 obejmującym części działek o nr ewid. 55/5, 55/6, 55/9, 68/2 i 69/2, stanowiącym załącznik nr 1 do niniejszej uchwały.

**I. PRZEPISY OGÓLNE**

**§2.** 1. Celem regulacji zawartych w ustaleniach dot. zmiany planu jest wyznaczenie funkcji mieszkaniowej.

2. Celem regulacji zawartych w ustaleniach planu jest określenie zasad warunków zabudowy dla obiektów związanych z podstawową funkcją terenu oraz obiektów towarzyszących.

3. Cele wymienione w ust. 1 i 2 zrealizowano przy minimalizacji wzajemnych konfliktów i optymalizacji korzyści wynikających ze wspólnych działań władz samorządowych gminy i mieszkańców.

**§3.** Przedmiotem ustaleń planu są:

- 1) tereny zabudowy mieszkaniowej jednorodzinnej niskiej intensywności oznaczone na rysunku planu symbolem M,
- 2) tereny urządzeń publicznych i infrastruktury technicznej oraz zasady uzbrojenia terenu,
- 3) strefy przydatności dla zabudowy i uwarunkowań dla zainwestowania terenu,
- 4) zasady ochrony środowiska przyrodniczego.

**§4.** 1. Na terenach oznaczonych symbolem M ustala się przeznaczenie podstawowe - zabudowę mieszkaniową.

2. Na terenach oznaczonych symbolem KD ustala się przeznaczenie podstawowe - tereny pod poszerzenie istniejących dróg dojazdowych.

3. Na terenach oznaczonych symbolem KDw ustala się przeznaczenie podstawowe - tereny dróg dojazdowych wewnętrznych.

4. Na terenach oznaczonych symbolem E ustala się przeznaczenie podstawowe – teren stacji transformatorowej.

5. Tereny zabudowy i zagospodarowania muszą być wykorzystane zgodnie z podstawowym celem.

**§5.** Oznaczenia graficzne w rysunku planu, stanowiącym załącznik nr 1 są obowiązującymi ustaleniami planu:

1. granica zatwierdzenia planu,
2. linie rozgraniczające tereny o różnym sposobie użytkowania,
3. frontowe, obowiązujące linie zabudowy,
4. projektowane granice działek,
5. strefy bezpieczeństwa od gazociągu wysokiego ciśnienia,
6. strefy oddziaływania elektromagnetycznego od linii wysokiego napięcia,
7. teren stacji transformatorowej,
8. drogi i ulice
9. oznaczenia kolorystyczne i literowe funkcji terenu,

**§6.** Ilekroć w dalszych przepisach niniejszej uchwały jest mowa o:

1. planie lub zmianie planu - należy przez to rozumieć ustalenia niniejszej uchwały, o ile z treści przepisu nie wynika inaczej,
2. uchwale - należy przez to rozumieć niniejszą uchwałę Rady Miejskiej w Swarzędzu, o ile z treści przepisu nie wynika inaczej,
3. przepisach szczególnych i odrębnych - należy przez to rozumieć przepisy ustawy z dnia 7 lipca 1994 r. o zagospodarowaniu przestrzennym wraz z aktami wykonawczymi

oraz ograniczenia w dysponowaniu terenem, wynikające z prawomocnych decyzji administracyjnych,

4. rysunku zmiany planu - należy przez to rozumieć rysunek planu miejscowego w skali 1:1.000, stanowiący załącznik nr 1 do niniejszej uchwały,
5. przeznaczeniu podstawowemu - należy przez to rozumieć takie przeznaczenie, które powinno przeważać na całym obszarze oznaczonym odpowiednim symbolem, zgodnie z rysunkiem planu,
6. dopuszczalnej powierzchni zabudowy - należy przez to rozumieć, że suma powierzchni zabudowy przyziemia wszystkich obiektów na określonej działce nie może przekroczyć granicy ustalonej procentem powierzchni ogólnej działki,
7. dokumentacjach technicznych lub programowych sieci uzbrojenia terenu - należy przez to rozumieć opracowanie projektowe istniejące lub przyszłe, których rozwiązania będą stanowiły uściślenia zasad realizacji niniejszego planu w zakresie branżowym i problemowym, w zakresie nie objętym niniejszą uchwałą i nie kolidujące z nią.

**§7.** Ustala się, że wszelkie wtórne podziały działek znajdujących się w granicach zatwierdzenia planu, które nastąpiły w trakcie sporządzania planu (w tym zmiana nr ewidencyjnych działek) nie powoduje zmiany bądź nieważności którejkolwiek z przepisów uchwały.

## II. PRZEPISY SZCZEGÓŁOWE

**§8.** Ustala się następujące warunki zagospodarowania terenu:

1. Ustala się tereny zabudowy mieszkaniowej jednorodzinnej niskiej intensywności, oznaczone na rysunku planu symbolem M.
2. Na terenach zabudowy oznaczonych symbolem M ustala się zasady zagospodarowania terenu:
  - 1) dopuszcza się wyłącznie realizację zabudowy związanej z podstawową funkcją terenu oraz obiektów towarzyszących,
  - 2) na terenie M ustala się wysokość budynków do 2 kondygnacji (w tym poddasze użytkowe), z możliwością realizacji podpiwniczenia uzależnionego od badań szczegółowych gruntu, lecz z piwnicami wyniesionymi nie więcej niż 1,5 m nad poziom terenu,
  - 3) na terenach M, ustala się obowiązek stosowania dachów dwu- lub wielospadowych o kącie nachylenia połaci dachowych 30°- 50°,
  - 4) na terenach oznaczonych M ustala się maksymalną powierzchnię zabudowy do 30% powierzchni działki,
  - 5) dopuszcza się realizację garażu wbudowanego, przybudowanego, lub wolnostojącego zlokalizowanego w wyznaczonych strefach zabudowy i w sposób nie kolidujący z użytkowaniem terenów sąsiednich,
  - 6) garaż 1 kondygnacyjny o wysokości do 4,5 m



- 7) powierzchnia garażu nie może przekraczać 40 m<sup>2</sup>,
  - 8) zabrania się wykorzystywania garaży do innych celów, kolidujących z podstawową funkcją terenu,
  - 9) zakazuje się wszelkich przekształceń powierzchni terenu.
3. Na terenach oznaczonych M1 ustala się, że teren do zabudowy mieszkaniowej dostępny będzie po uzgodnieniu z zakładem energetycznym programu usunięcia kolizji z napowietrzną linią energetyczną wysokiego napięcia względnie zastąpienia jej łączem kablowym.

**§9.** Ustalenia w zakresie infrastruktury technicznej.

1. Zaopatrzenie w wodę.

- 1) zaopatrzenie w wodę należy zapewnić z istniejącego wodociągu w ciągu ulicy Szkolnej,
- 2) rozprowadzenie sieci wodociągowej na obszarze M należy wykonać zgodnie z obowiązującymi przepisami, a także z programem uzbrojenia terenu lub konieczną dokumentacją techniczną.

2. Odprowadzenie ścieków.

- 1) Do czasu realizacji zbiorczej sieci kanalizacji sanitarnej ścieki gospodarczo bytowe należy odprowadzać do szczelnych indywidualnych zbiorników bezodpływowych z atestem,
- 2) docelowo przewiduje się zbiorczą sieć kanalizacji sanitarnej dla wsi Łowęcin odprowadzającą ścieki do oczyszczalni.

3. Kanalizacja deszczowa

- 1) do czasu realizacji zbiorczej sieci kanalizacji deszczowej wody opadowe należy odprowadzać poprzez osadnik wód deszczowych na obszarze posesji.
- 2) docelowo przewiduje się zbiorczą sieć kanalizacji deszczowej w projektowanych ciągach ulicznych.

4. Zasilanie w energię elektryczną.

- 1) dla zaopatrzenia terenu w energię elektryczną, należy wykonać zasilanie z istniejącej sieci energetycznej w ciągu ulicy Szkolnej oraz w drugim etapie ze stacji transformatorowej zlokalizowanej na projektowanej ulicy (KD) w obrębie działki nr 55/6 i 69/2 według indywidualnych uzgodnień z zakładem energetycznym, (z zastrzeżeniem postanowień zawartych w - §8 ust. 3)

5. Zasilanie w gaz.

- 1) Zasilanie w gaz należy zapewnić poprzez rozbudowę sieci wynikającą z:
  - programów gazyfikacji, obowiązujących dla danego obszaru,
  - warunków technicznych realizacji uzbrojenia i wykonania przyłączy uzyskanych od właściwego zakładu gazownictwa

6. Ogrzewanie budynków. Ogrzewanie budynków i pomieszczeń odbywać się powinno za pomocą źródeł nie powodujących zanieczyszczeń powietrza. Należy wykorzystać również alternatywne źródła energii np. konwektory słoneczne.

III. PRZEPISY KOŃCOWE

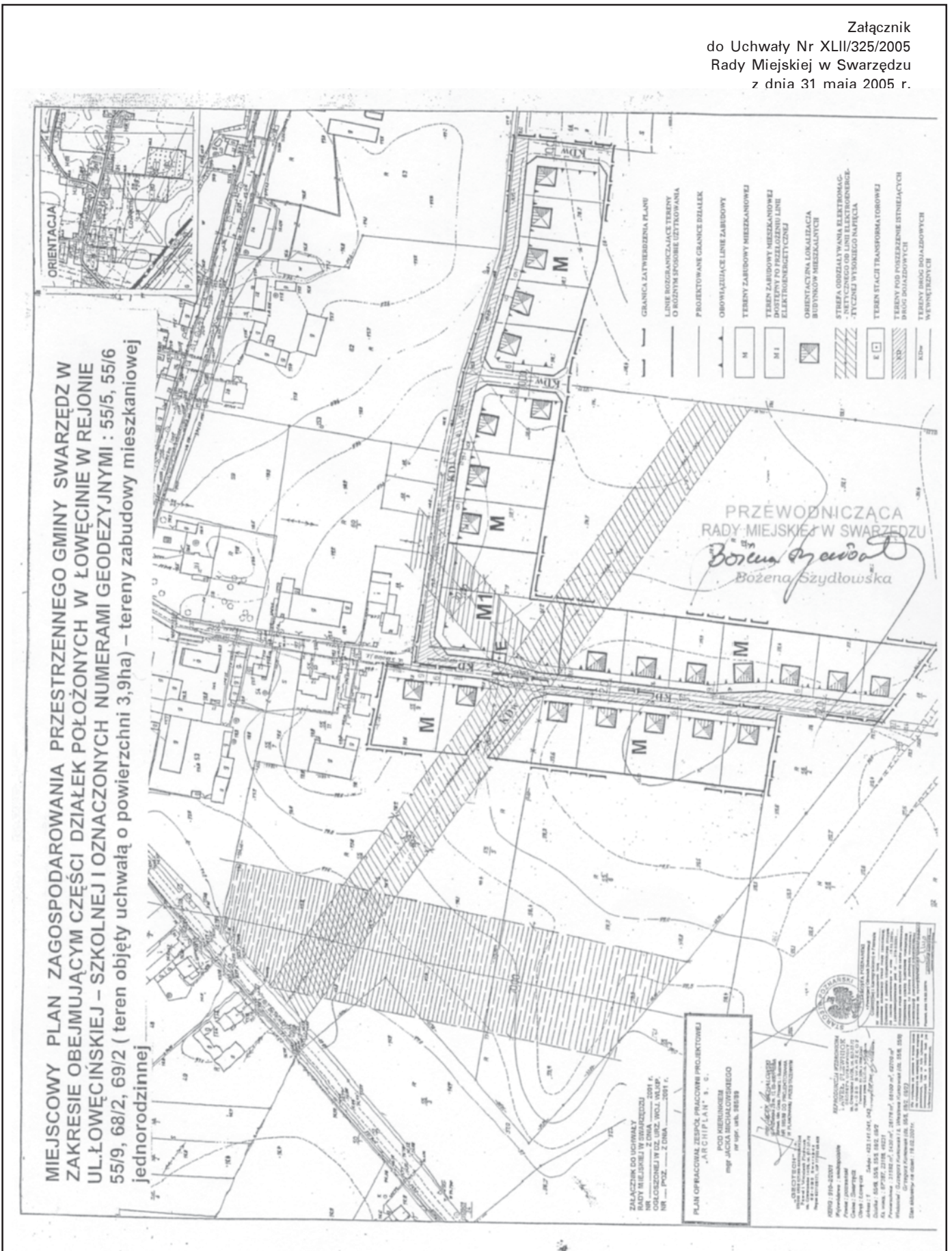
**§10.** Zgodnie z art. 10 ust. 3 ustawy o zagospodarowaniu przestrzennym określa się stawkę procentową służącą naliczeniu opłaty, o której mowa w art. 36 ust. 3 ustawy, w wysokości 30%.

**§11.** Wykonanie uchwały powierza się Burmistrzowi Miasta i Gminy w Swarzędzu.

**§12.** Uchwała wchodzi w życie po upływie 14 dni od daty ogłoszenia w Dzienniku Urzędowym Województwa Wielkopolskiego.

Przewodnicząca  
Rady Miejskiej w Swarzędzu  
(-) *Bożena Szydłowska*

Załącznik  
do Uchwały Nr XLII/325/2005  
Rady Miejskiej w Swarzędzu  
z dnia 31 maja 2005 r.



### 3004

#### SPRAWOZDANIE Z WYKONANIA BUDŻETU MIASTA I GMINY MIKSTAT ZA 2004 ROK

Budżet Miasta i Gminy Mikstat na 2004 rok został uchwalony zgodnie z ustawą o samorządzie gminnym oraz ustawą o finansach publicznych przez Radę Miejską w Mikstacie Uchwałą Nr XII/78/2004 z dnia 17 lutego 2004 roku po stronie dochodów w kwocie 8.314.526,00 zł, a po stronie wydatków w kwocie 8.268.351,00 zł

W trakcie jego realizacji wprowadzono zmiany:

- Zarządzeniem Nr 10/2004 Burmistrza Miasta i Gminy Mikstat z dnia 30 marca 2004 roku,
- Zarządzeniem Nr 14a/2004 Burmistrza Miasta i Gminy Mikstat z dnia 29 kwietnia 2004 roku,
- Uchwałą Nr 25/2004 Rady Miejskiej w Mikstacie z dnia 25 czerwca 2004 roku,
- Zarządzeniem Nr 25/2004 Burmistrza Miasta i Gminy Mikstat z dnia 30 czerwca 2004 roku,
- Uchwałą Nr XV/99/2004 Rady Miejskiej w Mikstacie z dnia 17 września 2004 roku,
- Zarządzeniem Nr 38/2004 roku Burmistrza Miasta i Gminy Mikstat z dnia 30 września 2004 roku,
- Uchwałą Nr XVI/107/2004 Rady Miejskiej w Mikstacie z dnia 28 października 2004 roku,
- Uchwałą Nr XVII/118/2004 Rady Miejskiej w Mikstacie z dnia 7 grudnia 2004 roku,
- Uchwałą Nr XVIII/128/2004 Rady Miejskiej w Mikstacie z dnia 28 grudnia 2004 roku,
- Zarządzeniem Nr 54/2004 Burmistrza Miasta i Gminy Mikstat z dnia 31 grudnia 2004 roku.

w wyniku których plan budżetu na 2004 rok po stronie dochodów wyniósł 9.401.486,00 zł, a po stronie wydatków 9.466.258,00 zł.

Źródłem sfinansowania planowanego deficytu budżetowego w kwocie 64.772,00 zł są przychody z planowanego kredytu w kwocie 318.877,00 zł oraz z wolnych środków jako nadwyżki środków pieniężnych na rachunku bieżącym budżetu w kwocie 411.800,00 zł, natomiast planowane rozchody przeznaczone na spłatę kredytów wynoszą 665.905,00 zł. Informuje się, że Miasto i Gmina w 2004 roku nie zaciągała kredytu.

Realizację wykonania dochodów za 2004 roku w ujęciu szczegółowym dział, rozdział, paragraf klasyfikacji budżetowej ilustrują poniższe zestawienia tabelaryczne:

Dział	Treść	Plan	Wykonanie	%
010	Rolnictwo i Łowiectwo	6.668,00	2.513,00	37,69
020	Leśnictwo	15.000,00	13.516,00	90,11
100	Górnictwo i Kopalnictwo	4.000,00	4.561,00	114,02
600	Transport i Łączność	282.766,00	68.529,00	24,24
700	Gospodarka Mieszkaniowa	199.796,00	107.813,00	53,96
750	Administracja Publiczna:	55.869,00	57.170,00	102,33
	W tym:			
	dot. cel. otrzym. z buż. państwa na realizację zadań z zakresu administracji rządowej oraz innych zadań zlec. Gminom ustawami	48.719,00	48.719,00	100,00
751	Urzędy nacz. organów władzy państwowej kontroli i ochrony prawa i sądownictwa	16.435,00	16.435,00	100,00
	w tym:			
	dot. cel. otrzym. z buż. państwa na realizację zadań z zakresu administracji rządowej oraz innych zadań zlec. Gminom ustawami	16.435,00	16.435,00	100,00
754	Bezpieczeństwo publiczne i ochrona przeciwpożarowa	400,00	400,00	100,00
	w tym:			
	dot. cel. otrzym. z buż. państwa na realizację zadań z zakresu administracji rządowej oraz innych zadań zlec. Gminom ustawami	400,00	400,00	100,00
756	Dochody od osób prawnych, od osób fizycznych i od jednostek nie posiadających osobowości prawnej	2.806.814,00	2.791.804,00	99,47
758	Różne rozliczenia	5.002.708,00	5.003.255,00	100,01
801	Oświata i Wychowanie	47.039,00	45.869,00	97,51
	w tym:			
	Dotacje celowe otrzymane z budżetu państwa na realizację własnych zadań bieżących gmin	5.934,00	4.552,00	76,71
852	Pomoc Społeczna	893.733,00	883.397,00	98,84
	W tym:			
	- dot. cel. otrzym. z budż. państwa na realizację zad. bież. z zakr. adm. rządowej oraz innych zadań zlec. gminom ustawami	854.817,00	845.184,00	98,87

	Dotacje celowe otrzymane z budżetu państwa na realizację własnych zadań bieżących gmin	28.996,00	27.993,00	96,54
	dot. cel. otrzymane z budż. państwa na inwestycje i zakupy inwest. z zakresu adm. rząd. oraz innych zad. zleconych gminom ustawami	6.420,00	6.420,00	100,00
900	Gospodarka Komunalna o Ochrona środowiska	28.978,00	29.542,00	101,95
	w tym:			
	dot. cel. otrzym. z budż. państwa na realizację zad. bież. z zakr. adm. rządowej oraz innych zadań zlec. gminom ustawami	28.978,00	28.978,00	100,00
921	Kultura i Ochrona Dziedzictwa Narodowego	1.100,00	1.100,00	100,00
	w tym: dot. cel. otrzym. z budżetu pań. na zad. bież. realiz. przez gm. na podst. porozumień z org. adm. rząd.	1.100,00	1.100,00	100,00
926	Kultura Fizyczna i Sport	40.180,00	20.223,00	50,33
	OGÓŁEM:	9.401.486,00	9.046.127,00	96,22

WYKONANIE DOCHODÓW BUDŻETOWYCH W PEŁNEJ SZCZEGÓŁOWOŚCI  
OBRAZUJE PONIŻSZE ZESTAWIENIE TABELARYCZNE:

Dział	Rozdział	§	Treść	Plan dochodów	
010			Rolnictwo i Łowiectwo	6.668,00	2.513,00
	01095		Pozostała działalność	6.668,00	2.513,00
		0750	Dochody z najmu i dzierżawy składników majątkowych Sk. Państwa lub jednostek samorządu terytorialnego oraz innych umów o podobnym charakterze	2.668,00	2.282,00
		0970	Wpływy z różnych dochodów		121,00
		6290	Środki na dofinans. własnych inwestycji gmin, związ. gm. pow. zw. pow. sam. woj. pozyskane z innych źródeł	4.000,00	110,00
020			Leśnictwo	15.000,00	13.516,00
	02095		Pozostała działalność	15.000,00	13.516,00
		0840	Wpływy ze sprzedaży wyrobów i składników majątkowych	15.000,00	13.516,00
600			Transport i Łączność	282.766,00	68.529,00
	60016		Drogi publiczne gminne	282.766,00	68.529,00
		6291	Środki na dofinans. własnych inwestycji gmin, związ. gm. pow. zw. pow. sam. woj. pozyskane z innych źródeł	282.766,00	68.529,00
100			Górnictwo i Kopaln.	4.000,00	4.561,00
	10095		Pozostała działalność	4.000,00	4.561,00
		0460	Wpływy z opłaty eksploatacyjnej	4.000,00	4.561,00
700			Gospodarka Mieszkaniowa	199.796,00	107.813,00
	70005		Gospodarka gruntami i nieruchomościami	199.796,00	107.813,00
		0470	Wpływy z opłat za zarząd, użytkowanie i użytkowanie wieczyste nieruchomości w tym:	1.787,00	1.721,00
		0470	osoby prawne	1.097,00	1.031,00
		0470	osoby fizyczne	690,00	690,00
		0750	Dochody z najmu i dzierżawy składników majątkowych Sk. Państwa lub jednostek samorządu terytorialnego oraz innych umów o podobnym charakterze	85.231,00	91.488,00
		0760	Wpł. z tyt. przekształc. prawa użytkow. wiecz. przystługuj. osobom fizycz. w prawo własności	1.400,00	0,00
		0770	Wpływy z tytułu odpłatnego nabycia prawa własności nieruchomości	107.978,00	9.142,00
		0830	Wpływy z usług	3.400,00	5.414,00
		0910	Odsetki od nieterminowych wpłat z tytułu podatków i opłat		43,00
750			Administracja Publiczna	55.869,00	57.170,00
	75011		Urzędy wojewódzkie	49.369,00	49.627,00
		2010	Dotacje celowe otrzym. z budż. pań. na real. zad. bieżących z zakr. adm. rząd. zlec. gminie ustawami	48.719,00	48.719,00
		2360	Dochody jednostek samorządu terytorialnego związane z realizacją zadań z zakresu adm. rządowej oraz innych zadań zleconych ustawami	650,00	908,00
		75023	Urzędy gmin	6.500,00	7.543,00
		0450	Wpływy z opłaty administracyjnej za czynności urzędowe	500,00	0,00
		0690	Wpływy z różnych opłat	5.000,00	6.539,00
		0830	Wpływy z usług	1.000,00	504,00
		0840	Wpływy ze sprzedaży wyrobów i składników majątkowych	-	500,00

751			Urzędy naczelnych organów władzy państw. Kontroli i ochrony prawa i sądownictwa	16.435,00	16.435,00
	75101		Urzędy naczelnych organizacji władzy państwowej kontroli i ochrony prawa	974,00	974,00
		2010	Dotacje celowe otrzym. z budżetu państwa na realizację zadań bieżących w zakresie administracji rządowej zleconych gminom ustawami	974,00	974,00
	75109		Wybory do rad gmin, rad pow. i sejm. wojew., wybory wójtów, burmistrzów i prezyd. miast oraz refer. gm. pow. i wojewódzkie	3.390,00	3.390,00
		2010	Dotacje celowe otrzymane z budżetu państwa na realizację zadań bieżących z zakresu administracji rządowej oraz innych zadań zleconych gminom ustawami	3.390,00	3.390,00
	75113		Wybory do parlamentu europejskiego	12.071,00	12.071,00
		2010	Dotacje celowe otrzymane z budżetu państwa na realizację zadań bieżących z zakresu administracji rządowej oraz innych zadań zleconych gminom ustawami	12.071,00	12.071,00
754			Bezpieczeństwo publiczne i Ochrona Przeciwpożarowa	400,00	400,00
	75414		Obrona cywilna	400,00	400,00
		2010	Dotacja celowa otrzymywana z budżetu państwa na realizację zadań bieżących z zakresu administracji rządowej oraz innych zadań zleconych gminie ust.	400,00	400,00
756			Dochody od osób Prawnych od osób fizycznych i od jednostek nie posiadających osobowości prawnej	2.806.814,00	2.791.804,00
	75601		Wpływy z podatku dochodowego od osób fizycznych	23.000,00	10.167,00
		0350	Podatek od działalności gospodarczej osób fizycznych opłacanych w formie karty podatkowej	23.000,00	10.073,00
		0910	Odsetki od nieterminowych wpłat z tytułu podatków i opłat		94,00
	75615		Wpływy z podatku rolnego, podatku leśnego, podatku od czynności cywilnoprawnych, podatku od spadku i darowizn oraz podatków i opłat lokalnych	1.279.681,00	1.294.503,00
		0310	Podatek od nieruchomości	1.002.551,00	987.812,00
		0320	Podatek rolny	88.820,00	93.588,00
		0330	Podatek leśny	25.660,00	32.970,00
		0340	Podatek od środków transportu	108.300,00	108.530,00
		0360	Podatek od spadku i darowizn	4.000,00	3.480,00
		0370	Podatek od posiadania psów	350,00	125,00
		0430	Opłaty lokalne (targowa)	18.000,00	22.028,00
		0500	Podatek od czynności cywilno prawnych	32.000,00	41.171,00
		0910	Odsetki od nieterminowych wpłat z tytułu podatków i opłat	-	4.799,00
	75618		Wpływy z innych opłat stanowiąc. doch. j.s.t. na podstawie ustaw	90.476,00	89.781,00
		0410	Wpływy z opłaty skarbowej	20.000,00	18.743,00
		0480	Wpływy z opłat za zezwolenia na sprzedaż alkoholu	69.200,00	69.161,00
		0690	Wpływy z różnych opłat (adiacencka)	1.276,00	1.868,00
		0910	Odsetki od nieterminowych wpłat z tytułu podatków i opłat	-	9,00
	75621		Udziały gmin w podatkach stanowiących dochód budżetu państwa	1.413.657,00	1.397.353,00
		0010	Podatek dochodowy od osób fizycznych	1.410.657,00	1.377.625,00
		0020	Podatek dochodowy od osób prawnych	3.000,00	19.728,00
758			Różne Rozliczenia	5.002.708,00	5.003.255,00
	75801		Część oświatowa subwencji ogólnej dla jednostek samorządu terytorialnego	3.288.502,00	3.288.502,00
		2920	Subwencje ogólne z budżetu państwa	3.288.502,00	3.288.502,00
	75802		Uzupełnienie subwencji ogólnej dla jednostek samorządu terytorialnego	1.019,00	1.019,00
		2750	Środki na uzupełnienie dochodów gmin	1.019,00	1.019,00
	75805		Część rekompensująca subwencji ogólnej dla gmin	8.384,00	8.384,00
		2920	Subwencje ogólne z budżetu państwa	8.384,00	8.384,00
	75807		Część wyrównawcza subwencji ogólnej dla gmin	1.694.803,00	1.694.803,00
		2920	Subwencje ogólne z budżetu państwa	1.694.803,00	1.694.803,00
	75814		Różne rozliczenia finansowe	10.000,00	10.547,00
		0920	Pozostałe odsetki	10.000,00	10.547,00
801			Oświata i Wychowanie	47.039,00	45.869,00
	80101		Szkoły Podstawowe	3.008,00	1.626,00
		2030	Dotacje celowe otrzymane z budżetu państwa na realizację własnych zadań bieżących gmin	3.008,00	1.626,00

	80104		Przedszkola	35.120,00	35.867,00
		0750	Dochody z najmu i dzierżawy składników majątkowych Sk. Państwa lub jednostek samorządu terytorialnego oraz innych umów o podobnym charakterze	-	2.313,00
		0830	Wpływy z usług	35.120,00	33.554,00
	80113		Dowożenie uczniów do szkół	2.776,00	2.776,00
		2030	Dotacje celowe otrzymane z budżetu państwa na realizację własnych zadań bieżących gmin	2.776,00	2.776,00
	80195		Pozostała działalność	6.135,00	5.600,00
		0750	Dochody z najmu i dzierżawy składników majątkowych Sk. Państwa lub jednostek samorządu terytorialnego oraz innych umów o podobnym charakterze	5.985,00	4.295,00
		0840	Wpływy ze sprzedaży wyrobów i składników majątkowych	-	1.155,00
		2030	Dotacje celowe otrzymane z budżetu państwa na realizację zadań własnych bieżących gmin	150,00	150,00
852			Pomoc Społeczna	893.733,00	883.397,00
	85212		Świadczenia rodzinne oraz składki na ubezpieczenia emerytalne i rentowe z ubezpieczenia społecznego	668.420,00	666.019,00
		2010	Dotacje celowe otrzymane z budżetu państwa na realizację zadań bieżących z zakresu administracji rządowej zleconych gminom ustawami	662.000,00	659.599,00
		6310	Dotacje celowe otrzymane z budżetu państwa na inwestycje i zakupy inwestycyjne z zakresu administracji rządowej oraz innych zadań zleconych gminom ustawami	6.420,00	6.420,00
	85213		Skł. na ubezp. zdrowotne opłacane za osoby pobier. niektóre świadczenia z pom. społ.	4.600,00	3.767,00
		2010	Dot. cel. otrzym. z budż. pań. na realiz. zad. z zakr. admin. rząd. oraz innych zadań zlec. gm. ustawami	4.600,00	3.767,00
	85214		Zasiłki i pomoc w naturze oraz składki na ubezpieczenia społeczne i zdrowotne	81.643,00	79.418,00
		0970	Wpływy z różnych dochodów	-	3.800,00
		2010	Dotacje celowe otrzymywane z budżetu państwa na realizację zadań bieżących z zakresu administracji rządowej oraz innych zadań zleconych gminie ust.	59.983,00	54.961,00
		2030	Dotacje celowe otrzymane z budżetu państwa na realizację własnych zadań bieżących gmin	21.660,00	20.657,00
	85216		Zasiłki rodzinne, pielęgnacyjne i wychowawcze	2.594,00	2.594,00
		2010	Dotacje celowe otrzymywane z budżetu państwa na realizację zadań bieżących z zakresu administracji rządowej oraz innych zadań zleconych gminie ust	2.594,00	2.594,00
	85219		Ośrodki pomocy społecznej	58.800,00	58.800,00
		2010	Dotacje celowe otrzymywane z budżetu państwa na realizację zadań bieżących z zakresu administracji rządowej oraz innych zadań zleconych gminie ust	58.800,00	58.800,00
	85228		Usługi opiekuńcze i specjalistyczne usługi opiekuńcze	3.500,00	0,00
		0830	Wpływy z usług	3.500,00	0,00
	85278		Usuwanie skutków klęsk żywiołowych	66.840,00	65.463,00
		2010	Dotacje celowe otrzymane z budżetu państwa na realizację zadań bieżących z zakresu administracji rządowej zleconych gminom ustawami	66.840,00	65.463,00
	85295		Pozostała działalność	7.336,00	7.336,00
		2030	Dotacje celowe otrzymane z budżetu państwa na realizację własnych zadań bieżących gmin	7.336,00	7.336,00
900			Gospodarka Komunalna i Ochrona Środowiska	28.978,00	29.542,00
	90015		Oświetlenie ulic, placów i dróg	28.978,00	29.542,00
		0740	Dywidendy i kwoty uzyskane ze zbycia praw majątkowych		564,00
		2010	Dotacja celowa otrzymywana z budżetu państwa na realizację zadań bieżących z zakresu administracji rządowej oraz innych zadań zleconych gminie ust.	28.978,00	28.978,00
921			Kultura i Ochrona Dziedzictwa Narodowego	1.100,00	1.100,00
	92116		Biblioteki	1.100,00	1.100,00
		2020	Dot. cel. otrzym. z budżetu państwa na zadania bież. realizowane przez gminę na podstawie porozumień z organami admin. rządowej	1.100,00	1.100,00
926			Kultura Fizyczna i Sport	40.180,00	20.223,00
	92605		Zadania w zakresie kultury fizycznej	40.180,00	20.223,00

	6290	Środki na dofinans. własnych inwestycji gmin, związ. gm. pow. zw. pow. sam. woj. pozyskane z innych źródeł	20.334,00	20.223,00
	6291	Środki na dofinans. własnych inw. gmin zw. gmin. pow. zw. gmin. zw. pow. sam. woj. pozyskane z innych źródeł	19.846,00	0,00
		OGÓŁEM	9.401.486,00	9.046.127,00

DOCHODY W OKRESIE SPRAWOZDAWCZYM ZOSTAŁY WYKONANE W 96,22%, A ICH WYKONANIE WEDŁUG ŹRÓDEŁ ICH REALIZACJI OBRAZUJE PONIŻSZE ZESTAWIENIE TABELARYCZNE:

Źródło dochodu	Plan	Wykonanie	%
Dochody ogółem:	9.401.486,00	9.046.127,00	96,22
W tym:			
1. Dochody własne:	3.114.367,00	3.005.109,00	96,49
- realizowane przez Urzędy Skarbowe	62.000,00	74.452,00	120,08
- realizowane przez UM i G	1.641.710,00	1.553.032,00	94,60
udział w dochodach budżetu państwa	1.410.657,00	1.377.625,00	97,66
2. Dotacje:	991.799,00	979.781,00	98,79
w tym:			
- na zadania zlecone z zakresu administracji rząd.	949.349,00	939.716,00	98,99
- na dofinansowanie własnych zadań bieżących gmin	34.930,00	32.545,00	93,17
- na inwestycje i zakupy inwestycyjne z zakresu administracji rządowej	6.420,00	6.420,00	100,00
- na zadania realizowane na podstawie porozumień z organami administracji rządowej	1.100,00	1.100,00	100,00
3. Środki na dofinansowanie własnych inwestycji gmin, związków gmin, powiatów, zw. pow. sam. wojew. pozyskane z innych źródeł	302.612,00	68.529,00	22,65
4. Subwencja ogólna	4.992.708,00	4.992.708,00	100,00
- z tego:			
- część oświatowa	3.288.502,00	3.288.502,00	100,00
- część rekompensująca	8.384,00	8.384,00	100,00
- uzupełnienie subwencji ogólnej	1.019,00	1.019,00	100,00
- część wyrównawcza	1.694.803,00	1.694.803,00	100,00

#### WYKONANIE WYDATKÓW BUDŻETOWYCH

Wydatki budżetowe za okres sprawozdawczy zostały wykonane w kwocie 8.780.608,00 z ł na zakładany plan 9.466.258,00 zł tj. w 92,76%. Ich realizację w poszczególnych działach przedstawia poniższe zestawienie tabelaryczne:

	Wydatki ogółem wg działów	Plan	Wykonanie	%
010	Rolnictwo i Łowiectwo	5.276,00	2.597,00	49,22
020	Leśnictwo	12.600,00	2.774,00	22,02
600	Transport i Łączność	852.492,00	810.543,00	95,08
700	Gospodarka Mieszkaniowa	102.536,00	86.321,00	84,19
710	Działalność Usługowa	43.741,00	20.182,00	46,14
750	Administracja Publiczna	1.292.139,00	1.275.212,00	98,69
	w tym:			
	wydatki na finansowanie zadań bież. z zakr. administracji rządowej	48.719,00	48.719,00	100,00
751	Urzędy Naczelnych Organów Władzy Państwowej Kontroli i Ochrony Prawa i Sądownictwa	16.435,00	16.435,00	100,00
	w tym:			
	wydatki na finansow. zadań bież. z zakresu adm. rząd.	16.435,00	16.435,00	100,00
754	Bezpieczeństwo Publiczne i Ochrona Przeciwpożarowa	65.890,00	65.824,00	99,90
	w tym:			
	wydatki na finans. zadań bieżących z zakresu administracji rządowej	400,00	400,00	100,00
756	Dochody od osób prawnych, od osób fizycznych i od innych jednostek nie posiadających osobowości prawnej oraz wydatki związane z ich poborem	32.210,00	23.695,00	73,56
757	Obsługa Długu Publicznego	100.350,00	90.780,00	90,46
758	Różne Rozliczenia	55.800,00	8.510,00	15,25
801	Oświata i Wychowanie	4.250.184,00	4.143.628,00	97,49
	w tym:			

	- wydatki na realizację własnych zadań bieżących gmin	5.934,00	4.552,00	76,71
851	Ochrona Zdrowia	69.200,00	68.505,00	99,00
852	Pomoc Społeczna	1.225.860,00	1.200.721,00	97,95
	w tym:			
	- wydatki na finans. zadań bież. z zakr. adm. rządowej	854.817,00	845.184,00	98,87
	- wydatki na finansowanie własnych zadań bieżących gmin	28.996,00	27.993,00	96,54
	- środki na inwestycje i zakupy inwestycyjne z zakresu administracji rządowej	6.420,00	6.420,00	100,00
854	Edukacyjna Opieka Wychowawcza	203.515,00	189.139,00	92,94
900	Gospodarka Komunalna i Ochrona Środowiska	881.650,00	519.944,00	58,97
921	Kultura i Ochrona Dziedzictwa Narodowego	187.700,00	187.700	100,00
	w tym: wydatki na finansowanie zadań gmin na podstawie porozumień	1.100,00	1.100,00	100,00
	Kultura Fizyczna i Sport	68.680,00	68.098,00	99,15
	Ogółem	9.466.258,00	8.780.608,00	92,76

SZCZEGÓLNE WYKONANIE WYDATKÓW W POSZCZEGÓLNYCH DZIAŁACH, ROZDZIAŁACH I PARAGRAFACH  
KLASYFIKACJI BUDŻETOWEJ ILUSTRUJE PONIŻSZE ZESTAWIENIE TABELARYCZNE.

Dział	Rozdział	§	Treść	Plan wydatków	
010			Rolnictwo i Łowiectwo	5.276,00	2.597,00
	01030		Izby Rolnicze	1.876,00	1.798,00
		2850	Wpłaty gmin na rzecz Izby Roln. w wys. 2% uzyskanych wpł. z pod. rolnego	1.876,00	1.798,00
	01095		Pozostała działalność	3.400,00	799,00
		4300	Zakup usług pozostałych	3.400,00	799,00
020			Leśnictwo	12.600,00	2.774,00
	02095		Pozostała działalność	12.600,00	2.774,00
		4210	Zakup materiałów i wyposażenia	2.100,00	595,00
		4300	Zakup usług pozostałych	10.500,00	2.179,00
600			Transport i Łączność	852.492,00	810.543,00
	60013		Drogi publiczne wojewódzkie	100.300,00	85.213,00
		6050	Wydatki inwestycyjne jednostek budżetowych	100.300,00	85.213,00
	60016		Drogi publiczne gminne	752.192,00	725.330,00
		4210	Zakup mater. i wyposażenia	41.000,00	37.366,00
		4270	Zakup usług remontowych	213.281,00	211.682,00
		4300	Zakup usług pozostałych	69.433,00	47.816,00
		4610	Koszty postępowania sądowego i prokuratorskiego	7.586,00	7.586,00
		6051	Wydatki inwest. jedn. budżetowych	274.118,00	274.118,00
		6052	Wydatki inwest. jedn. budżetowych	146.774,00	146.762,00
700			Gospodarka Mieszkaniowa	102.536,00	86.321,00
	70005		Gospod. grunt. i nieruchom.	102.536,00	86.321,00
		4210	Zakup mater. i wyposażenia	18.000,00	16.924,00
		4260	Zakup energii	15.000,00	9.509,00
		4270	Zakup usług remontowych	18.000,00	15.044,00
		4300	Zakup usług pozostałych	18.736,00	13.407,00
		4430	Różne opłaty i składki	300,00	85,00
		6050	Wydatki inwestycyjne jednostek budżetowych	32.500,00	31.352,00
710			Działalność Usługowa	43.741,00	20.182,00
	71004		Plany zagospodar. przestrz.	20.241,00	4.576,00
		4300	Zakup usług pozostałych	20.241,00	4.576,00
	71014		Opracowania geodezyjne i kartograficzne	23.500,00	15.606,00
		4210	Zakup mater. i wyposażenia	500,00	262,00
		4300	Zakup usług pozostałych	17.000,00	15.344,00
		4430	Różne opłaty i składki	6.000,00	0,00
750			Administracja Publiczna	1.292.139,00	1.275.212,00
			w tym: dot. na real. zad. bież. z zakr. adm. rządowej	48.719,00	48.719,00
	75011		Urzędy Wojewódzkie	64.163,00	61.070,00
		3020	Nagr. i wyd. osób. nie zaliczane do wynagrodzeń	300,00	299,00
		4010	Wynagr. osobowe pracowników	44.500,00	42.334,00
		4040	Dodatkowe wynagr. roczne	3.560,00	3.551,00
		4110	Składki na ubezpieczenia społeczne	8.260,00	8.129,00



		4120	Składki na Fundusz Pracy	1.200,00	1.176,00
		4210	Zakup mater. i wyposażenia	1.774,00	1.488,00
		4300	Zakup usług pozostałych	1.416,00	1.250,00
		4410	Podróże służbowe krajowe	2.109,00	1.799,00
		4440	Odpisy na Zakł. Fundusz świadczeń Socjalnych	1.044,00	1.044,00
	75022		Rady Gmin	65.800,00	64.327,00
		3030	Różne wydatki na rzecz osób fizycznych	59.300,00	58.856,00
		4210	Zakup mater. i wyposażenia	5.500,00	4.931,00
		4300	Zakup usług pozostałych	1.000,00	540,00
	75023		Urzędy Gmin	1.151.603,00	1.139.296,00
		3020	Nagr. i wyd. osób. nie zaliczane do wynagrodzeń	4.873,00	4.684,00
		4010	Wynagr. osobowe pracowników	646.609,00	643.528,00
		4040	Dodatkowe wynagr. roczne	50.206,00	50.206,00
		4110	Składki na ubezpiec. społeczne	107.400,00	106.625,00
		4120	Składki na Fundusz Pracy	15.600,00	15.411,00
		4210	Zakup mater. i wyposażenia	71.060,00	69.704,00
		4260	Zakup energii	32.700,00	30.577,00
		4270	Zakup usług remontowych	31.348,00	29.630,00
		4300	Zakup usług pozostałych	78.900,00	77.436,00
		4410	Podróże służbowe krajowe	25.400,00	25.184,00
		4420	Podróże służbowe zagraniczne	586,00	586,00
		4430	Różne opłaty i składki	11.700,00	10.559,00
		4440	Odpisy na Zakł. Fundusz świadczeń Socjalnych	20.221,00	20.221,00
		6060	Wydatki na zakupy inwestyc. jednostek budżetowych	55.000,00	54.945,00
	75046		Komisje egzaminacyjne	360,00	360,00
		3030	Różne wydatki na rzecz osób fizycznych	360,00	360,00
	75095		Pozostała działalność	10.213,00	10.159,00
		4210	Zakup mater. i wyposażenia	7.813,00	7.803,00
		4300	Zakup usług pozostałych	2.400,00	2.356,00
751			Urzędy Naczelnych Organów Władzy Państw. Kontr. i Ochrony Prawa oraz Sądow.	16.435,00	16.435,00
	75101		Urzędy nacz. org. władzy państw. kontroli i ochrony prawa	974,00	974,00
		4110	Składki na ubezpiec. społeczne	140,00	140,00
		4120	Składki na Fundusz Pracy	20,00	20,00
		4300	Zakup usług pozostałych	814,00	814,00
	75109		Wybory do rad gmin, rad powiatów i sejmików wojewódzkich wybory wójtów, burmistrzów i prezydentów miast oraz refer. gm. pow. i wojewódzkie	3.390,00	3.390,00
		3030	Różne wydatki na rzecz osób fizycznych	2.170,00	2.170,00
		4110	Składki na ubezpiec. społeczne	17,00	17,00
		4120	Składka na fundusz pracy	2,00	2,00
		4210	Zakup materiałów i wyposażenia	651,00	651,00
		4270	Zakup usług remontowych	61,00	61,00
		4300	Zakup usług pozostałych	379,00	379,00
		4410	Podróże służbowe krajowe	110,00	110,00
	75113		Wybory do Parlamentu Europejskiego	12.071,00	12.071,00
		3030	Różne wydatki na rzecz osób fizycznych	6.860,00	6.860,00
		4110	Składki na ubezpieczenia społeczne	131,00	131,00
		4120	Składki na Fundusz Pracy	19,00	19,00
		4210	Zakup materiałów i wyposażenia	2.997,00	2.997,00
		4300	Zakup usług pozostałych	1.387,00	1.387,00
		4410	Podróże służbowe krajowe	677,00	677,00
754			Bezpieczeństwo Publiczne i Ochrona Przeciwpożarowa	65.890,00	65.824,00
	75411		Komendy Powiatowe Państwowej Straży Pożarnej	5.000,00	5.000,00
		6620	Dotacje celowe przekazane dla powiatu na inwestycje i zakupy inwestycyjne realizowane na podstawie porozumień (umów) między jedn. sam. terytorialnego	5.000,00	5.000,00
	75412		Ochotnicze Straże Pożarne	60.490,00	60.424,00
		3020	Nagr. i wyd. osób. nie zaliczane do wynagrodzeń	3.835,00	3.830,00
		4110	Składki na ubezpieczenia społeczne	683,00	675,00
		4120	Składka na fundusz pracy	104,00	102,00
		4210	Zakup mater. i wyposażenia	27.498,00	27.479,00
		4260	Zakup energii	9.710,00	9.700,00
		4270	Zakup usług remontowych	980,00	978,00

		4300	Zakup usług pozostałych	13.830,00	13.820,00
		4430	Różne opłaty i składki	3.850,00	3.840,00
	75414		Obrona Cywilna	400,00	400,00
		4210	Zakup mater. i wyposażenia	240,00	240,00
		4300	Zakup usług pozostałych	160,00	160,00
756			Dochody od osób prawnych, od osób fizycznych i od innych jednostek nieposiadających osobowości prawnej oraz wydatki związane z ich poborem	32.210,00	23.695,00
	75647		Pobór podatków, opłat i niepodatkowych należności budżetowych	32.210,00	23.695,00
		4100	Wynagrodzenia agencyjno prowizyjne	17.000,00	14.334,00
		4110	Składki na ubezpieczenia społeczne	3.040,00	177,00
		4120	Składka na fundusz pracy	417,00	25,00
		4210	Zakup materiałów i wyposażenia	2.965,00	1.181,00
		4300	Zakup usług pozostałych	8.288,00	7.942,00
		4430	Różne opłaty i składki	500,00	36,00
757			Obsługa długu publicznego	100.350,00	90.780,00
	75702		Obsługa pap. wart. kredytów i pożyczek jedn. sam. teryt.	100.350,00	90.780,00
		8070	Odsetki i dyskonto od kraj. skarb. pap. wartościowych oraz pożyczek i kredytów	100.350,00	90.780,00
758			Różne rozliczenia	55.800,00	8.510,00
	75814		Różne rozliczenia finansowe	9.000,00	8.510,00
		4300	Zakup usług pozostałych	9.000,00	8.510,00
	75818		Rezerwy ogólne i celowe	46.800,00	0,00
		4810	Rezerwy bieżące (ogólna)	16.800,00	0,00
		4810	Rezerwa celowa (poręczenia)	30.000,00	0,00
801			Oświata i Wychowanie	4.250.184,00	4.143.628,00
	80101		Szkoły Podstawowe	2.288.723,00	2.233.511,00
		3020	Nagr. i wyd. osób. nie zaliczane do wynagrodzeń	129.455,00	123.170,00
		3240	Stypendia oraz inne formy pomocy dla uczniów	3.008,00	1.626,00
		4010	Wynagr. osobowe pracowników	1.283.305,00	1.275.258,00
		4040	Dodatkowe wynagr. roczne	106.969,00	103.158,00
		4110	Składki na ubezp. społeczne	270.540,00	262.009,00
		4120	Składki na Fundusz Pracy	37.071,00	35.858,00
		4210	Zakup mater. i wyposażenia	54.399,00	50.390,00
		4240	Zakup pomocy naukowych dydaktycznych i książek	7.220,00	4.108,00
		4260	Zakup energii	119.648,00	109.198,00
		4270	Zakup usług remontowych	10.300,00	8.609,00
		4300	Zakup usług pozostałych	77.962,00	73.114,00
		4410	Podróże służbowe krajowe	6.090,00	5.699,00
		4430	Różne opłaty i składki	3.190,00	1.994,00
		4440	Odpisy na Zakł. Fundusz świadczeń Socjalnych	80.526,00	80.526,00
		4480	Podatek od nieruchomości	40,00	40,00
		6050	Wydatki inwestycyjne jednostek budżetowych	99.000,00	98.754,00
	80104		Przedszkola	472.737,00	457.104,00
		3020	Nagr. i wyd. osób. nie zaliczane do wynagrodzeń	25.725,00	24.099,00
		4010	Wynagrodzenia osobowe pracown.	262.459,00	254.508,00
		4040	Dodatki. wynagrodz. roczne	21.545,00	20.708,00
		4110	Składki na ubezp. społeczne	54.910,00	53.201,00
		4120	Składki na fundusz pracy	7.601,00	7.326,00
		4210	Zakup materiałów i wyposażenia	24.100,00	23.159,00
		4220	Zakup środków żywności	16.480,00	15.647,00
		4240	Zakup pomocy naukowych dydaktycznych i książek	4.300,00	4.260,00
		4260	Zakup energii	28.900,00	28.254,00
		4270	Zakup usług remontowych	3.000,00	2.905,00
		4300	Zakup usług pozostałych	5.150,00	4.983,00
		4410	Podróże służbowe krajowe	430,00	294,00
		4430	Różne opłaty i składki	525,00	148,00
		4440	Odpisy na Zakł. Fundusz świadczeń Socjalnych	17.612,00	17.612,00
	80110		Gimnazja	1.289.851,00	1.273.530,00
		3020	Nagr. i wyd. osób. nie zaliczane do wynagrodzeń	68.356,00	63.750,00
		4010	Wynagrodz. osobowe pracowników	678.164,00	676.445,00
		4040	Dodatkowe wynagr. roczne	54.205,00	53.915,00
		4110	Składki na ubezp. społeczne	141.741,00	140.094,00
		4120	Składki na Fundusz Pracy	20.529,00	19.001,00

		4210	Zakup mater. i wyposażenia	20.993,00	20.111,00
		4240	Zakup pomocy naukowych dydaktycznych i książek	5.150,00	4.531,00
		4260	Zakup energii	41.200,00	37.021,00
		4270	Zakup usług remontowych	174.436,00	174.303,00
		4300	Zakup usług pozostałych	37.300,00	36.764,00
		4410	Podróże służbowe krajowe	3.780,00	3.673,00
		4430	Różne opłaty i składki	550,00	475,00
		4440	Odpisy na Zakł. Fundusz świadczeń Socjalnych	43.447,00	43.447,00
	80113		Dowożenie uczniów do szkół	155.776,00	141.343,00
		4300	Zakup usług pozostałych	155.776,00	141.343,00
	80146		Dokształcanie i doskonalenie zawodowe nauczycieli	21.887,00	17.080,00
		4210	Zakup materiałów i wyposażenia	1.200,00	439,00
		4300	Zakup usług pozostałych	11.153,00	9.739,00
		4410	Podróże służbowe krajowe	9.534,00	6.902,00
	80195		Pozostała działalność	21.210,00	21.060,00
		3030	Różne wydatki na rzecz osób fizycznych	150,00	0,00
		4440	Odpisy na Zakł. Fundusz świadczeń Socjalnych	21.060,00	21.060,00
	851		Ochrona zdrowia	69.200,00	68.505,00
	85154		Przeciwdział. alkoholizmowi	69.200,00	68.505,00
		3030	Różne wydatki na rzecz osób fizycznych	6.200,00	6.050,00
		4110	Składki na ubezpiec. społeczne	3.303,00	3.271,00
		4120	Składki na Fundusz Pracy	513,00	488,00
		4210	Zakup mater. i wyposażenia	11.504,00	11.468,00
		4260	Zakup energii	5.930,00	5.574,00
		4300	Zakup usług pozostałych	40.150,00	40.146,00
		4410	Podróże służbowe krajowe	1.600,00	1.508,00
	852		Pomoc Społeczna	1.225.860,00	1.200.721,00
	85212		Świadczenia rodzinne oraz składki na ubezpieczenia emerytalne i rentowe z ubezpieczenia społecznego	668.420,00	666.019,00
		3020	Nagrody i wydatki osobowe nie zaliczane do wynagrodzeń	100,00	100,00
		3110	Świadczenia społeczne	636.244,00	634.367,00
		4010	Wynagrodzenia osobowe pracown.	6.774,00	6.774,00
		4110	Składki na ubezpieczenia społeczne	10.697,00	10.697,00
		4120	Składka na fundusz pracy	166,00	166,00
		4210	Zakup materiałów i wyposażenia	6.090,00	5.943,00
		4300	Zakup usług pozostałych	1.511,00	1.134,00
		4410	Podróże służbowe krajowe	14,00	14,00
		4440	Odpisy na Zakł. Fundusz świadczeń Socjalnych	404,00	404,00
		6060	Wydatki na zakupy inwestycyjne jednostek budżetowych	6.420,00	6.420,00
	85213		Zasiłki na ubezpiec. zdrowotne opłacane za osoby pobier. niektóre świadczenia z pomocy społecznej	4.600,00	3.767,00
		4130	Składki na ubezpiec. zdrowotne	4.600,00	3.767,00
	85214		Zasiłki i pomoc w naturze oraz składki na ubezpieczenia społeczne i zdrowotne	221.643,00	215.618,00
			w tym: zadnia zlecone	59.983,00	54.961,00
		3110	Świadczenia społeczne	215.531,00	209.506,00
		4110	Składki na ubezpiec. społeczne	6.112,00	6.112,00
	85215		Dodatki mieszkaniowe	35.000,00	34.500,00
		3110	Świadczenia społeczne	35.000,00	34.500,00
	85216		Zasiłki rodzinne, pielęgnacyjne i wychowawcze	2.594,00	2.594,00
		3110	Świadczenia społeczne	2.594,00	2.594,00
	85219		Ośrodki pomocy społecznej	168.927,00	156.122,00
			w tym: środki na real. zadań zlec. z zakr. adm. rządowej	58.800,00	58.800,00
		3020	Nagr. i wyd. osób. nie zaliczane do wynagrodzeń	1.702,00	1.483,00
		4010	Wynagrodz. osobowe pracowników	89.498,00	86.600,00
		4040	Dodatkowe wynagr. roczne	6.635,00	6.612,00
		4110	Składki na ubezpiecz. społecz.	18.733,00	16.746,00
		4120	Składki na Fundusz Pracy	2.523,00	2.255,00
		4210	Zakup mater. i wyposażenia	9.050,00	7.928,00
		4260	Zakup energii	6.214,00	5.747,00
		4270	Zakup usług remontowych	6.000,00	5.030,00
		4300	Zakup usług pozostałych	21.016,00	16.831,00
		4410	Podróże służbowe krajowe	4.425,00	3.759,00
		4440	Odpisy na Zakł. Fundusz świadczeń Socjalnych	3.131,00	3.131,00

	85278		Usuwanie skutków klęsk żywiołowych	66.840,00	65.463,00
		3110	Świadczenia społeczne	66.840,00	65.463,00
	85295		Pozostała działalność	57.836,00	56.638,00
		3110	Świadczenia społeczne	57.836,00	56.638,00
854			Edukacja opieka wychowawcza	203.515,00	189.139,00
	85401		Świetlice szkolne	202.193,00	188.921,00
		3020	Nagr. i wyd. osób. nie zaliczane do wynagrodzeń	13.439,00	12.160,00
		4010	Wynagrodzenia osobowe pracown	136.840,00	128.764,00
		4040	Dodatkowe wynagr. roczne	9.370,00	8.530,00
		4110	Składki na ubezp. społeczne	28.588,00	26.640,00
		4120	Składki na Fundusz Pracy	4.164,00	3.639,00
		4210	Zakup mater. i wyposażenia	720,00	631,00
		4240	Zakup pomocy naukowych dydaktycznych i książek	300,00	0,00
		4300	Zakup usług pozostałych	215,00	0,00
		4440	Odpisy na Zakł. Fundusz świadczeń Socjalnych	8.557,00	8.557,00
	85446		Dokształcanie i doskonalenie zawodowe nauczycieli	1.322,00	218,00
		4300	Zakup usług pozostałych	500,00	0,00
		4410	Podróże służbowe krajowe	822,00	218,00
900			Gospodarka Komunal. i Ochrona Środowiska	881.650,00	519.944,00
	90001		Gospodarka ściekami i ochrona środowiska	17.460,00	17.460,00
		4300	Zakup usług pozostałych	17.460,00	17.460,00
	90002		Gospodarka odpadami	8.300,00	8.296,00
		4300	Zakup Usług pozostałych	8.300,00	8.296,00
	90003		Oczyszczanie miast i wsi	19.500,00	17.722,00
		4210	Zakup materiałów i wyposażenia	1.800,00	1.454,00
		4300	Zakup usług pozostałych	17.700,00	16.268,00
	90004		Utrzymanie zieleni w miastach i gminach	11.500,00	9.282,00
		4210	Zakup mater. i wyposażenia	4.000,00	3.338,00
		4260	Zakup energii	1.000,00	155,00
		4300	Zakup usług pozostałych	6.500,00	5.789,00
	90015		Oświetlenie ulic plac. i dróg	178.570,00	165.306,00
		4260	Zakup energii	69.570,00	65.198,00
		4300	Zakup usług pozostałych	58.000,00	49.108,00
		6010	Wydatki na zakup i objęcie akcji oraz wniesienie wkładów do spółek prawa handlowego	51.000,00	51.000,00
	90095		Pozostała działalność	646.320,00	301.878,00
		4300	Zakup usług pozostałych	22.900,00	22.900,00
		6050	Wydatki inwestycyjne jednostek budżetowych	526.420,00	181.978,00
			w tym: wymiana sieci wodociągowej w ciągu drogi wojewódzkiej 447	343.420,00	0,00
			Budowa ujęcia wody i sieci wodociągowej wraz z przyłączami w miejscowości Mikstat Pustkowie oraz magistrali łączącej ujęcie ze stacją uzdatniania wody w Mikstacie	183.000,00	181.978,00
		6210	Dotacje celowe z budżetu na finansowanie lub dofinansowanie kosztów realizacji inwestycji i zakupów inwestycyjnych zakładów budżetowych	97.000,00	97.000,00
921			Kultura i Ochrona dziedzictwa narodowego	187.700,00	187.700,00
	92109		Domy i ośrodki kultury, świetlice i kluby	126.600,00	126.600,00
		2550	Dot. podmiotowa z budżetu dla instytucji kultury	126.600,00	126.600,00
	92116		Biblioteki	58.100,00	58.100,00
		2550	Dotacja podmiotowa z budżetu dla instytucji kultury	58.100,00	58.100,00
	92120		Ochrona i Konserwacja Zabytków	3.000,00	3.000,00
		6010	Wydatki na zakup i objęcie akcji oraz wniesienie wkładów do spółek prawa handlowego	3.000,00	3.000,00
926			Kultura fizyczna i sport	68.680,00	68.098,00
	92605		Zadania w zakresie kultury fizycznej i sportu	68.680,00	68.098,00
		4210	Zakup mater. i wyposażenia	11.500,00	11.500,00
		4300	Zakup usług pozostałych	16.000,00	15.722,00
		4430	Różne opłaty i składki	1.000,00	807,00
		6051	Wydatki inwestycyjne jednostek budżetowych	19.846,00	19.846,00
		6052	Wydatki inwestycyjne jednostek budżetowych	20.334,00	20.223,00
			Razem:	9.466.258,00	8.780.608,00

WYKONANIE WYDATKÓW BUDŻETOWYCH WEDŁUG ZADAŃ RZECZOWYCH  
OBRAZUJE PONIŻSZE ZESTAWIENIE TABELARYCZNE:

Wydatki	Plan	Wykonanie	%
1. Bieżące	8.034.546,00	7.709.997,00	95,96
z tego przypada na:			
- zadania własne	7.049.167,00	6.736.636,00	95,63
- zadania zlecone	985.379,00	973.361,00	98,78
2. Inwestycyjne	1.431.712,00	1.070.611,00	74,52
W tym:			
- Przebudowa drogi gminnej Kaliszkowice Kaliskie (Kolonia)	420.892,00	420.880,00	100,00
- Opracowanie dokumentacji technicznej na przebudowę drogi wojewódzkiej Nr 447	100.300,00	85.213,00	84,96
- Wymiana sieci wodociągowej z przyłączami, wymiana kanalizacji sanitarnej z przykanalikami oraz budowa kanalizacji deszczowej w ciągu drogi wojewódzkiej Nr 447	343.420,00	0,00	-
- Budowa łącznika między budynkiem szkoły, a budynkiem gospodarczym w tym sanitariaty w Kaliszkowicach Ołobockich	99.000,00	98.754,00	99,75
- Zakupy inwestycyjne (sprzęt komputerowy, centrala telefoniczna, ksero, agregat prądotwórczy) UMiG	55.000,00	54.945,00	99,90
- Ścieżka dydaktyczna w parku przy siedzibie Nadleśnictwa Przedborów w Przedborowie	40.180,00	40.069,00	99,72
- przebudowa ogrzewania w sali domu strażaka w Biskupicach Zabarycznych	14.000,00	13.676,00	97,69
- Zakupy inwestycyjne (sprzęt komputerowy – pomoc społeczna)	6.420,00	6.420,00	100,00
- budowa ujęcia wody i sieci wodociągowej wraz z przyłączami w miejscowości Mikstak Pustkowie oraz magistrali łączącej ujęcie ze stacją uzdatniania wody w Mikstacie	183.000,00	181.978,00	99,44
- rekonstrukcja studni Nr 1 w Komorowie (dotacja celowa dla ZGK i M)	20.000,00	20.000,00	100,00
- wkład pieniężny do Spółki „Oświetlenie Uliczne i Drogowe Sp. z o.o. z siedzibą w Kaliszu	54.000,00	54.000,00	100,00
- Przebudowa ogrzewania w budynku komunalnym przy ul. Kościuszki 4	18.500,00	17.676,00	95,55
- Budowa przepompowni przy ul. Powstańców Wlkp. (dotacja dla ZGKiM)	15.000,00	15.000,00	100,00
- Modernizacja stacji uzdatniania wody surowej w Mikstacie (dotacja dla ZGKiM) w Mikstacie	62.000,00	62.000,00	100,00
OGÓŁEM:	9.466.258,00	8.780.608,00	92,76

Zakład Gospodarki Komunalnej i Mieszkaniowej w Mikstacie składa informacje dotyczącą działalności Zakładu za rok 2004.

## I. Przychody

Wykonanie przychodów przedstawia poniższe zestawienie tabelaryczne

	Plan 2004	Wykonanie	%
Przychody			
akcja ziemia	12.000,00	13.468,00	112,23
zielen na terenie miasta i gminy	5.000,00	4.466,00	89,32
usługi budowlane	122.937,00	128.477,00	104,51
usługi transportowe	80.000,00	86.110,00	107,64
nieczystości stałe	43.000,00	46.200,00	107,44
nieczystości płynne	52.000,00	46.209,00	88,86
woda	600.000,00	541.187,00	90,20
ścieki	180.000,00	165.953,00	92,20
dopłata do 1 m <sup>3</sup> ścieków	17.460,00	17.460,00	100,00
składanie śmieci	90.000,00	88.548,00	98,39
usługi różne	20.000,00	19.508,00	97,54
utrzymanie substancji mieszkaniow.	22.900,00	22.900,00	100,00
Energia cieplna	28.000,00	26.539,00	94,78
Odsetki	4.000,00	4.820,00	120,50
Dotacja	97.000,00	97.000,00	100,00
	1.374.297,00	1.308.845,00	95,24

## II. Rozchody

Analizę z wykonania rozchodów przedstawia poniższe zestawienie tabelaryczne:

Paragraf	Nazwa	Plan na 2004	Wykonanie	%
	IV. Rozchody ogółem			
	Rozchody objęte normą			
4010	Wynagrodzenia osobowe pracowników	350.000,00	341.814,00	97,66
4040	Dodatkowe wynagrodzenie roczne	26.600,00	26.356,00	99,08
3020	Nagrody i wydatki osobowe nie zaliczane do wynagrodzeń	2.200,00	1.877,00	85,32
3030	Różne wydatki na rzecz osób fizycznych	3.800,00	3.692,00	97,16
4410	Podróże służbowe krajowe	9.800,00	8.897,00	90,79
4210	Zakup materiałów i wyposażenia	202.000,00	190.743,00	94,43
4260	Zakup energii	192.500,00	188.636,00	97,99
4270	Zakup usług remontowych	20.000,00	19.646,00	98,23
4300	Zakup usług pozostałych	216.000,00	214.289,00	99,21
4430	Różne opłaty i składki	47.100,00	47.082,00	99,96
4110	Składka na ubezpieczenia społeczne	66.000,00	65.259,00	98,88
4120	Składka na Fundusz Pracy	8.900,00	8.745,00	98,26
4440	Odpisy na zakładowy Fundusz Św. Socjal.	14.200,00	14.200,00	100,00
4480	Podatek od nieruchomości	48.600,00	48.553,00	99,90
4500	Pozostałe podatki	1.300,00	1.246,00	95,85
4570	Odsetki od nieterminowych wpłat	150,00	100,00	66,67
4580	Pozostałe odsetki	150,00	80,00	53,33
6070	Wydatki inwestycyjne zakładów Budżetowych (przebudowa i rozbudowa sieci Wodociągowej w Mikstacie) 100 (inne zmniejszenia)	157.000,00	156.115,00 23.726,00	99,44
		1.366.300,00	1.361.056,00	99,62

Burmistrz  
(-) mgr Bogdan Malecki

## 3005

## SPRAWOZDANIE Z PRZEBIEGU WYKONANIA BUDŻETU MIASTA I GMINY RAKONIEWICE ZA ROK 2004

## INFORMACJA Z WYKONANIA DOCHODÓW BUDŻETU GMINY RAKONIEWICE ZA ROK 2004

Dział	Rozdział	§	Treść	Plan	Wykonanie	%
010			Rolnictwo i łowiectwo	144.275	159.010	110,21%
	01008		Melioracje wodne	34.775	33.235	95,57%
		2700	Środki na dofinansowanie własnych zadań bieżących gmin (związków gmin), powiatów (związków powiatów) samorządów województw, pozyskane z innych źródeł	34.775	33.235	95,57%
	01010		Infrastruktura wodociągowa i sanitacyjna wsi	109.500	125.775	11486%
		0083	Wpływy z usług	4.500	1.471	32,69%
		6290	Środki na dofinansowanie własnych inwestycji gmin (związków gmin), powiatów (związków powiatów), samorządów województw, pozyskane z innych źródeł	105.000	124.304	118,38%
020			Leśnictwo	1.000	5.934	593,40%
	02001		Gospodarka leśna	1.000	5.934	593,40%
		0750	Dochody z najmu i dzierżawy składników majątkowych Skarbu Państwa, jednostek samorządu terytorialnego lub innych jednostek zaliczanych do sektora finansów publicznych oraz innych umów o podobnym charakterze	1.000	5.934	593,40%
400			Wytwarzanie i zaopatrywanie w energię elektryczną, gaz i wodę	1.000	1.000	100,00%
	40002		Dostarczanie wody	1.000	1.000	100,00%
		6290	Środki na dofinansowanie własnych inwestycji gmin (związków gmin), powiatów (związków powiatów), samorządów województw, pozyskane z innych źródeł	1.000	1.000	100,00%
600			Transport i łączność	48.500	48.500	100,00%
	60016		Drogi publiczne gminne	48.500	48.500	100,00%
		6260	Dotacje otrzymane z funduszy celowych na finansowanie lub dofinansowanie kosztów realizacji inwestycji i zakupów inwestycyjnych jednostek sektora finansów publicznych	47.500	47.500	100,00%
		6290	Środki na dofinansowanie własnych inwestycji gmin (związków gmin), powiatów (związków powiatów), samorządów województw pozyskane z innych źródeł	1.000	1.000	100,00%
700			Gospodarka mieszkaniowa	342.740	508.151	148,26%
	70005		Gospodarka gruntami i nieruchomościami	342.740	508.151	148,26%
		0470	Wpływy z opłat za zarząd użytkowanie i użytkowanie wieczyste nieruchomości	65.800	72.577	110,30%
		0750	Dochody z najmu i dzierżawy składników majątkowych Skarbu Państwa jednostek samorządu terytorialnego lub innych jednostek zaliczanych do sektora finansów publicznych oraz innych umowo podobnym charakterze	22.040	26.050	118,19%
		0760	Wpływy z tytułu przekształcenia prawa użytkowania wieczystego przysługującego osobom fizycznym w prawo własności	4.900	4.545	92,76%
		0770	Wpłaty z tytułu odpłatnego nabycia prawa własności nieruchomości	245.000	391.699	159,88%
		0920	Pozostałe odsetki	5.000	13.280	265,60%
710			Działalność usługowa	10.000	10.362	103,62%
	71035		Cmentarze	10.000	10.362	103,62%
		0830	Wpływy z usług	10.000	10.362	103,62%
750			Administracja publiczna	194.550	226.424	116,38%
	75011		Urzędy wojewódzkie	78.850	79.292	100,56%
		2010	Dotacje celowe otrzymane z budżetu państwa na realizację zadań bieżących z zakresu administracji rządowej oraz innych zadań zleconych gminie (związkom gmin) ustawami	77.250	77.250	100,00%
		2360	Dochody jednostek samorządu terytorialnego związane z realizacją zadań bieżących z zakresu administracji rządowej oraz innych zadań zleconych ustawami	1.600	2.042	127,63%
	75023		Urzędy gmin (miast i miast na prawach powiatu)	98.000	123.435	125,95%
		0490	Wpływy z innych lokalnych opłat pobieranych przez jednostki samorządu terytorialnego na podstawie odrębnych ustaw		28	
		0830	Wpływy z usług	3.000	5.986	199,53%
		0920	Pozostałe odsetki	95.000	117.421	123,60%

	75095		Pozostała działalność	17.700	23.697	133,88%
		0830	Wpływy z usług	8.500	10.093	118,74%
		2700	Środki na dofinansowanie własnych zadań bieżących gmin (związków gmin) powiatów (związków powiatów) samorządów województw pozyskane z innych źródeł	9.200	13.604	147,87%
751			Urzędy naczelnych organów władzy państwowej, kontroli i ochrony prawa oraz sądownictwa	13.010	13.010	100,00%
	75101		Urzędy naczelnych organów władzy państwowej, kontroli i ochrony prawa	1.836	1.836	100,00%
		2010	Dotacje celowe otrzymane z budżetu państwa na realizację zadań bieżących z zakresu administracji rządowej oraz innych zadań zleconych gminie (związkom gmin) ustawami	1.836	1.836	100,00%
	75113		Wybory do Parlamentu Europejskiego	11.174	11.174	100,00%
		2010	Dotacje celowe otrzymane z budżetu państwa na realizację zadań bieżących z zakresu administracji rządowej oraz innych zadań zleconych gminie (związkom gmin) ustawami	11.174	11.174	100,00%
754			Bezpieczeństwo publiczne i ochrona przeciwpożarowa	7.040	5.434	77,19%
	75412		Ochotnicze Straże Pożarne	4.540	2.934	64,63%
		0750	Dochody z najmu i dzierżawy składników majątkowych Skarbu Państwa jednostek samorządu terytorialnego lub innych jednostek zaliczanych do sektora finansów publicznych oraz innych umów o podobnym charakterze	4.540	2.934	64,63%
	75414		Obrona cywilna	2.500	2.500	100,00%
		2010	Dotacje celowe otrzymane z budżetu państwa na realizację zadań bieżących z zakresu administracji rządowej oraz innych zadań zleconych gminie (związkom gmin) ustawami	2.500	2.500	100,00%
756			Dochody od osób prawnych, od osób fizycznych i od innych jednostek nie posiadających osobowości	5.660.501	5.782.481	102,15%
	75601		Wydatki dochodowego od osób fizycznych	52.000	32.204	61,93%
		0350	Podatek od działalności gospodarczej osób fizycznych, opłacany w formie karty podatkowej	52.000	31.805	61,16%
		0910	Odsetki od nieterminowych wpłat z tytułu podatków i opłat	-	399	-
	75615		Wpływy z podatku rolnego, podatku leśnego, podatku od czynności cywilnoprawnych oraz podatków i opłat lokalnych	3.395.791	3.521.001	103,69%
		0310	Podatek od nieruchomości	2.488.635	2.565.277	103,08%
		0320	Podatek rolny	300.672	305.175	101,50%
		0330	Dodatek leśny	114.010	115.206	101,05%
		0340	Podatek od środków transportowych	219.577	250.038	113,87%
		0360	Dodatek od spadków i darowizn	20.000	31.321	156,61%
		0370	Podatek od posiadania psów	5.000	1.224	24,48%
		0430	Wpływy z opłaty targowej	25.000	24.109	96,44%
		0440	Wpływy z opłaty miejscowej	1.000	488	48,80%
		0450	Wpływy z opłaty administracyjnej za czynności urzędowe	500	93	18,60%
		0490	Wpływy z innych lokalnych opłat pobieranych przez jednostki samorządu terytorialnego na podstawie odrębnych ustaw	6.100	12.350	202,46%
		0500	Podatek od czynności cywilnoprawnych	110.000	127.306	115,73%
		0910	Odsetki od nieterminowych wpłat z tytułu podatków i opłat	50.000	33.117	66,23%
		2440	Dotacje otrzymane z funduszy celowych na realizację zadań bieżących jednostek sektora finansów publicznych	55.297	55.297	100,00%
	75618		Wpływy z innych opłat stanowiących dochody jednostek samorządu terytorialnego na podstawie ustaw	204.650	206.701	101,00%
		0410	Wpływy z opłaty skarbowej	40.000	40.814	102,04%
		0480	Wpływy z opłat za zezwolenia na sprzedaż alkoholu	164.650	165.727	100,65%
		0910	Odsetki od nieterminowych wpłat z tytułu podatków i opłat	-	160	-
	75619		Wpływy z różnych rozliczeń	2.000	1.481	74,05%
		0460	Wpływy z opłaty eksploatacyjnej	2.000	1.481	74,05%
	75621		Udziały gmin w podatkach stanowiących dochód budżetu państwa	2.006.060	2.021.094	100,75%
		0010	Podatek dochodowy od osób fizycznych	1.783.960	1.742.188	97,66%
		0020	Podatek dochodowy od osób prawnych	222.1.00	278.906	125,58%
758			Różne rozliczenia	9.910.005	9.910.001	100,00%
	75801		Część oświatowa jednostek samorządu terytorialnego	7.466.302	7.466.302	100,00%
		2920	Subwencje ogólne z budżetu państwa	7.466.302	7.466.302	100,00%
	75802		Jzupelnienie subwencji ogólnej dla jednostek samorządu terytorialnego	11.227	11.227	100,00%
		2750	Środki na uzupełnienie dochodów gmin	11.227	11.227	100,00%



	75805		Część rekompensująca subwencji ogólnej dla gmin	39.516	39.516	100,00%
		2920	Subwencje ogólne z budżetu państwa	39.516	39.516	100,00%
	75807		Część wyrównawcza subwencji ogólnej dla gmin	2.392.960	2.392.960	100,00%
		2920	Subwencje ogólne z budżetu państwa	2.392.960	2.392.960	100,00%
	75814		Różne rozliczenia finansowe	-	-4	-
		0910	Odsetki od nieterminowych wpłat z tytułu podatków i opłat	-	-4	-
801			Oświata i wychowanie	404.319	362.394	89,63%
	80101		Szkoły podstawowe	226.619	200.235	88,36%
		0750	Dochody z najmu i dzierżawy składników majątkowych Skarbu Państwa, jednostek samorządu terytorialnego lub innych jednostek zaliczanych do sektora finansów publicznych oraz innych umów o podobnym charakterze	4.210	3.220	76,48%
		0830	Wpływy z usług	212.200	189.604	89,35%
		0920	Pozostałe odsetki	3.000	141	4,70%
		0970	Wpływy z różnych dochodów	-	61	-
		2030	Dotacje celowe otrzymane z budżetu państwa na realizację własnych zadań bieżących gmin (związków gmin)	7.209	7.209	100,00%
	80104		Przedszkola	175.600	160.059	91,15%
		0830	Wpływy z usług	175.600	159.947	91,09%
		0920	Pozostałe odsetki	-	88	-
		0970	Wpływy z różnych dochodów	-	24	-
	80195		Pozostała działalność	2.100	2.100	100,00%
		2030	Dotacje celowe otrzymane z budżetu państwa na realizację własnych zadań bieżących gmin (związków gmin)	2.100	2.100	100,00%
852			Pomoc społeczna	1.882.038	1.768.718	93,98%
	85212		Świadczenia rodzinne oraz składki na ubezpieczenia emerytalne i rentowe z ubezpieczenia społecznego	1.542.828	1.456.569	94,41%
		2010	Dotacje celowe otrzymane z budżetu państwa na realizację zadań bieżących z zakresu administracji rządowej oraz innych zadań zleconych gminie (związkom gmin) ustawami	1.534.478	1.448.219	94,38%
		6310	Dotacje celowe otrzymane z budżetu państwa na inwestycje i zakupy inwestycyjne z zakresu administracji rządowej oraz innych zadań zleconych gminom ustawami	8.350	8.350	100,00%
	85213		Składki na ubezpieczenie zdrowotne opłacane za osoby pobierające niektóre świadczenia z pomocy społecznej oraz niektóre świadczenia rodzinne	7.600	6.170	81,18%
		2010	Dotacje celowe otrzymane z budżetu państwa na realizację zadań bieżących z zakresu administracji rządowej oraz innych zadań zleconych gminie (związkom gmin) ustawami	7.600	6.170	81,18%
	85214		Zasiłki i pomoc w naturze oraz składki na ubezpieczenia społeczne	168.000	142.878	85,05%
		0830	Wpływy z usług	1.000	179	17,90%
		2010	Dotacje celowe otrzymane z budżetu państwa na realizację zadań bieżących z zakresu administracji rządowej oraz innych zadań zleconych gminie (związkom gmin) ustawami	129.000	124.121	96,22%
		2030	Dotacje celowe otrzymane z budżetu państwa na realizację własnych zadań bieżących gmin (związków gmin)	38.000	18.578	48,89%
	85216		Zasiłki rodzinne pielęgnacyjne i wychowawcze	2.251	2.251	100,00%
		2010	Dotacje celowe otrzymane z budżetu państwa na realizację zadań bieżących z zakresu administracji rządowej oraz innych zadań zleconych gminie (związkom gmin) ustawami	2.251	2.251	100,00%
	85219		Ośrodki pomocy społecznej	106.300	106.573	100,26%
		0920	Pozostałe odsetki	-	273	-
		2010	Dotacje celowe otrzymane z budżetu państwa na realizację zadań bieżących z zakresu administracji rządowej oraz innych zadań zleconych gminie (związkom gmin) ustawami	106.300	106.300	100,00%
	85228		Usługi opiekuńcze i specjalistyczne usługi opiekuńcze	50	3.873	101,92%
		0830	Wpływy z usług	3.800	3.873	101,92%
	85278		Usuwanie skutków klęsk żywiołowych	30.329	29.474	97,18%
		2010	Dotacje celowe otrzymane z budżetu państwa na realizację zadań bieżących z zakresu administracji rządowej oraz innych zadań zleconych gminie (związkom gmin) ustawami	30.329	29.474	97,18%
	85295		Pozostała działalność	20.930	20.930	100,00%
		2030	Dotacje celowe otrzymane z budżetu państwa na realizację własnych zadań bieżących gmin (związków gmin)	20.930	20.930	100,00%
900			Gospodarka komunalna i ochrona środowiska	63.275	61.817	97,70%
	90015		Oświetlenie ulic placów i dróg	60.275	60.275	100,00%

		2010	Dotacje celowe otrzymane z budżetu państwa na realizację zadań bieżących z zakresu administracji rządowej oraz innych zadań zleconych gminie (związkom gmin) ustawami	60.275	60.275	100,00%
	90020		Wpływy i wydatki związane z gromadzeniem środków z opłat produktowych	3.000	1.542	51,40%
		0400	Wpływy z opłaty produktowej	3.000	1.542	51,40%
921			Kultura i ochrona dziedzictwa narodowego	219.572	227.889	103,79%
	92105		Pozostałe zadania w zakresie kultury	11.300	9.800	86,73%
		2700	Środki na dofinansowanie własnych zadań bieżących gmin (związków gmin) powiatów (związków powiatów) samorządów województw pozyskane z innych źródeł	11.300	9.800	86,73%
	92109		Domy i ośrodki kultury, świetlice i kluby	16.522	25.609	155,00%
		0750	Dochody z najmu i dzierżawy składników majątkowych Skarbu Państwa, jednostek samorządu terytorialnego lub innych jednostek zaliczanych do sektora finansów publicznych oraz innych umów o podobnym charakterze	16.522	20.832	126,09%
		0830	Wpływy z usług	-	4.777	-
	92116		Biblioteki	4.500	4.500	100,00%
		2020	Dotacje celowe otrzymane z budżetu państwa na zadania bieżące realizowane przez gminę na podstawie porozumień z organami administracji rządowej	4.500	4.500	100,00%
	92118		Muzea	187.250	187.930	100,39%
		6290	Środki na dofinansowanie własnych inwestycji gmin (związków gmin) powiatów (związków powiatów), samorządów województw, pozyskane z innych źródeł	180.150	180.880	100,41%
		6300	Wpływy z tytułu pomocy finansowej udzielanej między jednostkami samorządu terytorialnego na dofinansowanie własnych zadań inwestycyjnych i zakupów inwestycyjnych	7.100	7.100	100,00%
			Razem:	18.901.825	19.091.125	101,00%

## INFORMACJA Z WYKONANIA WYDATKÓW BUDŻETU GMINY RAKONIEWICE ZA ROK 2004

Dział	Rozdział	§	Treść	Plan	Wykonanie	%
010			Rolnictwo i łowiectwo	564.782	521.952	92,42%
	01008		Melioracja wodna	37.602	36.186	96,23%
		3020	Nagrody i wydatki osobowe niezaliczone do wynagrodzeń	700	677	96,71%
		4010	Wynagrodzenia osobowe pracowników	29.664	29.394	99,09%
		4110	Składki na ubezpieczenia społeczne	5.111	5.065	99,10%
		4120	Składki na Fundusz Pracy	727	720	99,04%
		4210	Zakup materiałów i wyposażenia	300	-	-
		4280	Zakup usług zdrowotnych	600	180	30,00%
		4430	Różne opłaty i składki	500	150	30,00%
	01010		infrastruktura wodociągowa i sanitacyjna wsi	505.280	465.885	92,20%
		4580	Pozostałe odsetki	30.000	30.000	100,00%
		6050	Wydatki inwestycyjne jednostek budżetowych	60.000	46.515	77,53%
		6051	Wydatki inwestycyjne jednostek budżetowych	192.070	192.070	100,00%
		6052	Wydatki inwestycyjne jednostek budżetowych	223.210	197.300	88,39%
	01022		Zwalczanie chorób zakaźnych zwierząt oraz badania monitoringowe pozostałości chemicznych i biologicznych w tkankach zwierząt i produktach pochodzenia zwierzęcego	2.000	630	31,50%
		4300	Zakup usług pozostałych	2.000	630	31,50%
	01030		Izby rolnicze	6.900	6.251	90,59%
		2850	Wpłaty gmin na rzecz izb rolniczych w wysokości 2% uzyskanych wpływów z podatku rolnego	6.900	6.251	90,59%
	01095		Pozostała działalność	13.000	13.000	100,00%
		6060	Wydatki na zakupy inwestycyjne jednostek budżetowych	13.000	13.000	100,00%
020			Leśnictwo	1.000	1.000	100,00%
			Gospodarka leśna	1.000	1.000	100,00%
		4210	Zakup materiałów i wyposażenia	1.000	1.000	100,00%
400			Wytwarzanie i zaopatrywanie w gaz i wodę	18.000	18.000	100,00%
	40002		Dostarczanie wody	18.000	18.000	100,00%
		6210	Dotacje celowe z budżetu na finansowanie lub dofinansowanie kosztów realizacji inwestycji i zakupów inwestycyjnych zakładów budżetowych	18.000	18.000	100,00%
600			Transport i łączność	2.514.887	2.480.654	98,64%

	60011		Drogi publiczne krajowe	220.000	216.031	98,20%
		4270	Zakup usług remontowych	200.000	197.121	98,56%
		6050	Wydatki inwestycyjne jednostek budżetowych	20.000	18.910	94,55%
	60014		Drogi publiczne powiatowe	50.000	49.715	99,43%
		4270	Zakup usług remontowych	50.000	49.715	99,43%
	60016		Drogi publiczne gminne	2.244.887	2.214.908	98,66%
		4210	Zakup materiałów i wyposażenia	7.000	6.272	89,60%
		4270	Zakup usług remontowych	265.187	249.201	93,97%
		4300	Zakup usług pozostałych	29.500	26.908	91,21%
		6050	Wydatki inwestycyjne jednostek budżetowych	91.200	86.757	95,13%
		6051	Wydatki inwestycyjne jednostek budżetowych	769.562	769.562	100,00%
		6052	Wydatki inwestycyjne jednostek budżetowych	1.082.438	1.076.208	99,42%
700			Gospodarka mieszkaniowa	158.000	123.716	78,30%
	70004		Różne jednostki obsługi gospodarki mieszkaniowej	15.000	12.987	86,58%
		4260	Zakup energii	2.000	26	1,30%
		4300	Zakup usług pozostałych	13.000	12.961	99,70%
	70005		Gospodarka gruntami i nieruchomościami	143.000	110.729	77,43%
		4300	Zakup usług pozostałych	56.000	35.671	63,70%
		4480	Podatek od nieruchomości	87.000	75.058	86,27%
710			Działalność usługowa	91.500	80.746	88,25%
	71004		Plany zagospodarowania przestrzennego	76.000	65.306	85,93%
		4300	Zakup usług pozostałych	76.000	65.306	85,93%
	71035		Cmentarze	15.000	14.943	99,62%
		4300	Zakup usług pozostałych	15.000	14.943	99,62%
	71095		Pozostała działalność	500	497	99,40%
		4300	Zakup usług pozostałych	500	497	99,40%
750			Administracja publiczna	1.991.931	1.921.725	96,48%
	75011		Urzędy wojewódzkie	195.496	193.588	99,02%
		3020	Nagrody i wydatki osobowe niezaliczone do wynagrodzeń	400	371	92,75%
		4010	Wynagrodzenia osobowe pracowników	141.541	141.540	100,00%
		4040	Dodatkowe wynagrodzenie roczne	9.702	9.699	99,97%
		4110	Składki na ubezpieczenia społeczne	25.807	25.807	100,00%
		4120	Składki na Fundusz Pracy	3.670	3.670	100,00%
		4210	Zakup materiałów i wyposażenia	3.000	2.318	77,27%
		4280	Zakup usług zdrowotnych	400	383	95,75%
		4300	Zakup usług pozostałych	7.668	6.864	89,51%
		4410	Podróże służbowe krajowe	500	132	26,40%
		4440	Odpisy na zakładowy fundusz świadczeń socjalnych	2.808	2.804	99,86%
	75022		Rady gmin (miast i miast na prawach powiatu)	86.500	73.883	85,41%
		3030	Różne wydatki na rzecz osób fizycznych	78.000	67.156	86,10%
		4210	Zakup materiałów i wyposażenia	1.500	918	61,20%
		4300	Zakup usług pozostałych	6.000	5.199	86,65%
		4420	Podróże służbowe zagraniczne	1.000	610	61,00%
	75023		Urzędy gmin (miast i miast na prawach powiatu)	1.551.920	1.521.885	98,06%
		3020	Nagrody i wydatki osobowe niezaliczone do wynagrodzeń	3.734	2.730	73,11%
		4010	Wynagrodzenia osobowe pracowników	998.975	998.483	99,95%
		4040	Dodatkowe wynagrodzenie roczne	69.200	69.014	99,73%
		4110	Składki na ubezpieczenia społeczne	165.961	164.397	99,06%
		4120	Składki na Fundusz Pracy	25.439	25.438	100,00%
		4210	Zakup materiałów i wyposażenia	59.280	48.257	81,41%
		4260	Zakup energii	20.000	16.564	82,82%
		4270	Zakup usług remontowych	12.516	9.457	75,56%
		4280	Zakup usług zdrowotnych	2.897	2.087	72,04%
		4300	Zakup usług pozostałych	130.233	126.515	97,15%
		4410	Podróże służbowe krajowe	31.000	27.656	89,21%
		4420	Podróże służbowe zagraniczne	1.000	36	3,60%
		4430	Różne opłaty i składki	11.267	11.095	98,47%
		4440	Odpisy na zakładowy fundusz świadczeń socjalnych	20.418	20.156	98,72%
	75095		Pozostała działalność	158.015	132.369	83,77%
		3020	Nagrody i wydatki osobowe niezaliczone do wynagrodzeń	200	116	58,00%
		3030	Różne wydatki na rzecz osób fizycznych	26.000	24.975	96,06%
		4010	Wynagrodzenia osobowe pracowników	12.925	12.925	100,00%
		4110	Składki na ubezpieczenia społeczne	2.227	2.227	100,00%
		4120	Składki na Fundusz Pracy	316	316	100,00%
		4210	Zakup materiałów i wyposażenia	10.000	7.719	77,19%

		4270	Zakup usług remontowych	3.000	1.244	41,47%
		4280	Zakup usług zdrowotnych	200	-	-
		4300	Zakup usług pozostałych	93.753	78.711	83,96%
		4410	Podróże służbowe krajowe	1.000	517	51,70%
		4420	Podróże służbowe zagraniczne	7.000	2.996	42,80%
		4440	Odpisy na zakładowy fundusz świadczeń socjalnych	1.394	623	44,69%
751			Urzędy naczelnych organów władzy państwowej, kontroli i ochrony prawa oraz sądownictwa	13.010	13.010	100,00%
	75101		Urzędy naczelnych organów władzy państwowej, kontroli i ochrony prawa	1.836	1.836	100,00%
		4110	Składki na ubezpieczenia społeczne	197	197	100,00%
		4120	Składki na Fundusz Pracy	28	28	100,00%
		4210	Zakup materiałów i wyposażenia	200	200	100,00%
		4300	Zakup usług pozostałych	1.411	1.411	100,00%
	75113		Wybory do Parlamentu Europejskiego	11.174	11.174	100,00%
		3030	Różne wydatki na rzecz osób fizycznych	5.880	5.880	100,00%
		4110	Składki na ubezpieczenia społeczne	210	210	100,00%
		4120	Składki na Fundusz Pracy	30	30	100,00%
		4210	Zakup materiałów i wyposażenia	474	474	100,00%
		4300	Zakup usług pozostałych	4.043	4.043	100,00%
		4410	Podróże służbowe krajowe	537	537	100,00%
754			Bezpieczeństwo publiczne i ochrona przeciwpożarowa	218.623	215.743	98,68%
	75403		Jednostki terenowe Policji	5.000	4.925	98,50%
		4210	Zakup materiałów i wyposażenia	5.000	4.925	98,50%
	75410		Komendy wojewódzkie Państwowej Straży Pożarnej	17.360	17.360	100,00%
		4250	Zakup sprzętu i uzbrojenia	17.360	17.360	100,00%
	75411		Komendy powiatowe Państwowej Straży Pożarnej	20.263	20.263	100,00%
		6300	Wydatki na pomoc finansową udzielaną między jednostkami samorządu terytorialnego na dofinansowanie własnych zadań inwestycyjnych i zakupów inwestycyjnych	20.263	20.263	100,00%
	75412		Ochotnicze straż pożarne	173.500	170.695	98,38%
		4210	Zakup materiałów i wyposażenia	41.200	41.115	99,79%
		4260	Zakup energii	16.920	16.274	96,18%
		4270	Zakup usług remontowych	31.400	30.347	96,65%
		4280	Zakup usług zdrowotnych	1.200	1.135	94,58%
		4300	Zakup usług pozostałych	15.880	15.265	96,13%
		4430	Różne opłaty i składki	15.600	15.259	97,81%
		6050	Wydatki inwestycyjne jednostek budżetowych	51.300	51.300	100,00%
	75414		Obrona cywilna	2.500	2.500	100,00%
		4210	Zakup materiałów i wyposażenia	2.500	2.500	100,00%
756			Dochody od osób prawnych, od osób fizycznych i innych jednostek nieposiadających osobowości prawnej oraz wydatki związane z ich poborem	52.000	46.665	89,74%
	75647		Pobór podatków opłat i niepodatkowych należności budżetowych	52.000	46.665	89,74%
		4100	Wynagrodzenia agencyjno - prowizyjne	21.000	19.223	91,54%
		4210	Zakup materiałów i wyposażenia	1.100	1.045	95,00%
		4300	Zakup usług pozostałych	29.900	26.397	88,28%
757			Obsługa długu publicznego	192.227	191.059	99,39%
	75702		Obsługa papierów wartościowych kredytów i pożyczek jednostek samorządu terytorialnego	192.227	191.059	99,39%
		8010	Rozliczenia z bankami związane z obsługą długu publicznego	11.120	11.115	99,96%
		8070	Odsetki i dyskonto od krajowych skarbowych papierów wartościowych oraz pożyczek i kredytów	181.107	179.944	99,36%
758			Różne rozliczenia	11.000	-	-
	75818		Rezerwy ogólne i celowe	11.000	-	-
		4810	Rezerwy	11.000	-	-
801			Oświata i wychowanie	10.014.821	9.181.839	91,68%
	80101		Szkoły podstawowe	6.032.821	5.665.270	93,91%
		3020	Nagrody i wydatki osobowe niezaliczone do wynagrodzeń	275.500	256.349	93,05%
		3240	Stypendia oraz inne formy pomocy dla uczniów	13.809	12.332	89,30%
		4010	Wynagrodzenia osobowe pracowników	3.148.760	3.001.752	95,33%
		4040	Dodatkowe wynagrodzenie roczne	233.660	233.326	99,86%
		4110	Składki na ubezpieczenia społeczne	646.180	582.023	90,07%
		4120	Składki na Fundusz Pracy	88.402	83.111	94,01%
		4210	Zakup materiałów i wyposażenia	158.060	149.314	94,47%

	4220	Zakup środków żywności	197.000	164.850	83,68%
	4240	Zakup pomocy naukowych, dydaktycznych i książek	27.000	25.388	94,03%
	4260	Zakup energii	290.000	225.073	77,61%
	4270	Zakup usług remontowych	580.850	576.229	99,20%
	4280	Zakup usług zdrowotnych	17.000	13.664	80,38%
	4300	Zakup usług pozostałych	98.900	87.522	88,50%
	4410	Podróże służbowe krajowe	14.800	13.437	90,79%
	4420	Podróże służbowe zagraniczne	2.000	-	-
	4440	Odpisy na zakładowy fundusz świadczeń socjalnych	240.900	240.900	100,00%
80104		Przedszkola	1.416.600	1.166.885	82,37%
	3020	Nagrody i wydatki osobowe niezaliczone do wynagrodzeń	68.550	55.440	80,88%
	4010	Wynagrodzenia osobowe pracowników	868.050	719.018	82,83%
	4040	Dodatkowe wynagrodzenie roczne	64.500	45.739	70,91%
	4110	Składki na ubezpieczenia społeczne	174.100	139.568	80,17%
	4120	Składki na Fundusz Pracy	24.700	19.108	77,36%
	4210	Zakup materiałów i wyposażenia	14.200	13.950	98,24%
	4220	Zakup środków żywności	80.300	63.642	79,26%
	4240	Zakup pomocy naukowych, dydaktycznych i książek	5.800	5.610	96,72%
	4260	Zakup energii	36.000	32.866	91,29%
	4270	Zakup usług remontowych	8.000	6.993	87,41%
	4280	Zakup usług zdrowotnych	5.000	163	3,26%
	4300	Zakup usług pozostałych	12.400	11.424	92,13%
	4410	Podróże służbowe krajowe	3.900	2.264	58,05%
	4440	Odpisy na zakładowy fundusz świadczeń socjalnych	51.100	51.100	100,00%
80105		Przedszkola specjalne	3.000	3.000	100,00%
	2320	Dotacje celowe przekazane dla powiatu na zadania bieżące realizowane na podstawie porozumień (umów) między jednostkami samorządu terytorialnego	3.000	3.000	100,00%
80110		Gimnazja	2.051.200	1.848.846	90,13%
	3020	Nagrody i wydatki osobowe niezaliczone do wynagrodzeń	132.950	122.554	92,18%
	3240	Stypendia oraz inne formy pomocy dla uczniów	10.300	6.832	66,33%
	4010	Wynagrodzenia osobowe pracowników	1.390.000	1.243.875	89,49%
	4040	Dodatkowe wynagrodzenie roczne	95.800	95.585	99,78%
	4110	Składki na ubezpieczenia społeczne	287.200	252.191	87,81%
	4120	Składki na Fundusz Pracy	39.100	35.119	89,82%
	4210	Zakup materiałów i wyposażenia	1.300	1.289	99,15%
	4420	Podróże służbowe zagraniczne	6.000	2.851	47,52%
	4440	Odpisy na zakładowy fundusz świadczeń socjalnych	88.550	88.550	100,00%
80113		Dowozienie uczniów do szkół	460.500	456.939	99,23%
	4110	Składki na ubezpieczenia społeczne	4.500	2.419	53,76%
	4120	Składki na Fundusz Pracy	1.000	364	36,40%
	4210	Zakup materiałów i wyposażenia	1.000	617	61,70%
	4300	Zakup usług pozostałych	452.000	451.993	100,00%
	4410	Podróże służbowe krajowe	1.500	1.120	74,67%
	4430	Różne opłaty i składki	500	426	85,20%
80146		Dokształcanie i doskonalenie nauczycieli	44.600	35.851	80,38%
	4300	Zakup usług pozostałych	44.600	35.851	80,38%
80195		Pozostała działalność	6.100	5.048	82,75%
	3020	Nagrody i wydatki osobowe niezaliczone do wynagrodzeń	2.000	2.000	100,00%
	4210	Zakup materiałów i wyposażenia	1.000	870	87,00%
	4300	Zakup usług pozostałych	3.100	2.178	70,26%
851		Ochrona zdrowia	164.650	144.033	87,48%
85153		Zwalczanie narkomanii	2.000	1.500	75,00%
	4300	Zakup usług pozostałych	2.000	1.500	75,00%
85154		Przeciwdziałanie alkoholizmowi	162.650	142.533	87,63%
	2630	Dotacja przedmiotowa z budżetu dla jednostek nie zaliczanych do sektora finansów publicznych	15.000	15.000	100,00%
	3110	Świadczenia społeczne	3.000	2.556	85,20%
	4110	Składki na ubezpieczenia społeczne	1.700	984	57,88%
	4120	Składki na Fundusz Pracy	500	141	28,20%
	4210	Zakup materiałów i wyposażenia	26.000	21.776	83,75%
	4260	Zakup energii	1.000	573	57,30%
	4270	Zakup usług remontowych	5.000	4.748	94,96%
	4300	Zakup usług pozostałych	109.450	96.755	88,40%
	4410	Podróże służbowe krajowe	1.000	-	-

852		Pomoc społeczna	2.524.108	2.395.121	94,89%
	85212	Świadczenia rodzinne oraz składki na ubezpieczenia emerytalne i rentowe z ubezpieczenia społecznego	1.545.828	1.458.952	94,38%
		3020 Nagrody i wydatki osobowe niezaliczone do wynagrodzeń	64	64	100,00%
		3110 Świadczenia społeczne	1.464.002	1.377.743	94,11%
		4010 Wynagrodzenia osobowe pracowników	20.494	20.494	100,00%
		4110 Składki na ubezpieczenia społeczne	40.408	40.408	100,00%
		4120 Składki na Fundusz Pracy	502	502	100,00%
		4210 Zakup materiałów i wyposażenia	2.055	2.055	100,00%
		4280 Zakup usług zdrowotnych	95	95	100,00%
		4300 Zakup usług pozostałych	6.048	6.048	100,00%
		4410 Podróże służbowe krajowe	274	274	100,00%
		4440 Odpisy na zakładowy fundusz świadczeń socjalnych	536	536	100,00%
		6060 Wydatki na zakupy inwestycyjne jednostek budżetowych	11.350	10.733	94,56%
	85213	Składki na ubezpieczenie zdrowotne opłacane za osoby pobierające niektóre świadczenia z pomocy społecznej oraz niektóre świadczenia rodzinne	7.600	6.169	81,17%
		4130 Składki na ubezpieczenie zdrowotne	7.600	6.169	81,17%
	85214	Zasiłki i pomoc w naturze oraz składki na ubezpieczenia społeczne	417.000	392.481	94,12%
		3110 Świadczenia społeczne	401.090	377.808	94,20%
		4110 Składki na ubezpieczenia społeczne	15.910	14.673	92,23%
	85215	Dodatki mieszkaniowe	135.000	127.989	94,81%
		3110 Świadczenia społeczne	135.000	127.989	94,81%
	85216	Zasiłki rodzinne, pielęgnacyjne i wychowawcze	2.251	2.251	100,00%
		3110 Świadczenia społeczne	2.251	2.251	100,00%
	85219	Ośrodki pomocy społecznej	255.000	252.518	99,03%
		3020 Nagrody i wydatki osobowe niezaliczone do wynagrodzeń	1.810	1.359	75,08%
		4010 Wynagrodzenia osobowe pracowników	155.770	155.327	99,72%
		4040 Dodatkowe wynagrodzenie roczne	11.645	11.282	96,88%
		4110 Składki na ubezpieczenia społeczne	32.500	32.388	99,66%
		4120 Składki na Fundusz Pracy	4.400	4.368	99,27%
		4210 Zakup materiałów i wyposażenia	4.700	4.649	98,91%
		4260 Zakup energii	3.110	2.296	73,83%
		4300 Zakup usług pozostałych	33.000	32.964	99,89%
		4410 Podróże służbowe krajowe	370	319	86,22%
		4430 Różne opłaty i składki	110	101	91,82%
		4440 Odpisy na zakładowy fundusz świadczeń socjalnych	4.495	4.375	97,33%
		6060 Wydatki na zakupy inwestycyjne jednostek budżetowych	3.090	3.090	100,00%
	85228	Usługi opiekuńcze i specjalistyczne usługi opiekuńcze	28.100	25.558	90,95%
		3020 Nagrody i wydatki osobowe niezaliczone do wynagrodzeń	60	36	60,00%
		4010 Wynagrodzenia osobowe pracowników	14.510	13.784	95,00%
		4040 Dodatkowe wynagrodzenie roczne	1.180	1.141	96,69%
		4110 Składki na ubezpieczenia społeczne	4.325	3.436	79,45%
		4120 Składki na Fundusz Pracy	410	392	95,61%
		4300 Zakup usług pozostałych	6.430	6.073	94,45%
		4440 Odpisy na zakładowy fundusz świadczeń socjalnych	1.185	696	58,73%
	85278	Usuwanie skutków klęsk żywiołowych	30.329	29.474	97,18%
		3110 Świadczenia społeczne	30.329	29.474	97,18%
	85295	Pozostała działalność	103.000	99.729	96,82%
		3110 Świadczenia społeczne	103.000	99.729	96,82%
854		Edukacyjna opieka wychowawcza	571.550	516.522	90,37%
	85401	Świetlice szkolne	529.950	477.463	90,10%
		3020 Nagrody i wydatki osobowe niezaliczone do wynagrodzeń	24.150	16.359	67,74%
		4010 Wynagrodzenia osobowe pracowników	357.300	323.566	90,56%
		4040 Dodatkowe wynagrodzenie roczne	25.700	25.487	99,17%
		4110 Składki na ubezpieczenia społeczne	71.700	63.562	88,65%
		4120 Składki na Fundusz Pracy	9.900	8.683	87,71%
		4210 Zakup materiałów i wyposażenia	5.500	5.385	97,91%
		4270 Zakup usług remontowych	18.000	16.721	92,89%
		4440 Odpisy na zakładowy fundusz świadczeń socjalnych	17.700	17.700	100,00%
	85446	Dokształcanie i doskonalenie nauczycieli	1.600	500	31,25%
		4300 Zakup usług pozostałych	1.600	500	31,25%
	85495	Pozostała działalność	40.000	38.559	96,40%
		4010 Wynagrodzenia osobowe pracowników	15.100	14.143	93,66%

		4040	Dodatkowe wynagrodzenie roczne	1.300	1.258	96,77%
		4110	Składki na ubezpieczenia społeczne	3.100	2.865	92,42%
		4120	Składki na Fundusz Pracy	500	397	79,40%
		4210	Zakup materiałów i wyposażenia	12.000	11.998	99,98%
		4270	Zakup usług remontowych	7.000	6.899	98,56%
		4300	Zakup usług pozostałych	1.000	999	99,90%
900			Gospodarka komunalna i ochrona środowiska	794.410	751.582	94,61%
	90001		Gospodarka ściekowa i ochrona wód	106.410	86.472	81,26%
		4300	Zakup usług pozostałych	10.000	3.990	39,90%
		4430	Różne opłaty i składki	4.410	-	-
		6050	Wydatki inwestycyjne jednostek budżetowych	92.000	82.482	89,65%
	90002		Gospodarka odpadami	144.000	144.000	100,00%
		2650	Dotacja przedmiotowa z budżetu dla zakładu budżetowego	144.000	144.000	100,00%
	90003		Oczyszczanie miast i wsi	90.000	88.633	98,48%
		4300	Zakup usług pozostałych	90.000	88.633	98,48%
	90004		Utrzymanie zieleni w miastach i gminach	50.000	50.000	100,00%
		4300	Zakup usług pozostałych	50.000	50.000	100,00%
	90015		Oświetlenie ulic, placów i dróg	366.000	344.477	94,12%
		4210	Zakup materiałów i wyposażenia	27.000	27.000	100,00%
		4260	Zakup energii	240.000	234.921	97,88%
		4270	Zakup usług remontowych	99.000	82.556	83,39%
	90017		Zakłady gospodarki komunalnej	38.000	38.000	100,00%
		6210	Dotacje celowe z budżetu na finansowanie lub dofinansowanie kosztów realizacji inwestycji i zakupów inwestycyjnych zakładów budżetowych	38.000	38.000	100,00%
921			Kultura i ochrona dziedzictwa narodowego	1.194.718	1.175.273	98,37%
	92105		Pozostałe zadania w zakresie kultury	109.598	104.229	95,10%
		3020	Nagrody i wydatki osobowe niezaliczone do wynagrodzeń	3.500	2.960	84,57%
		4210	Zakup materiałów i wyposażenia	24.000	22.308	92,95%
		4260	Zakup energii	100	70	70,00%
		4300	Zakup usług pozostałych	79.998	78.229	97,79%
		4410	Podróże służbowe krajowe	1.000	212	21,20%
		4430	Różne opłaty i składki	1.000	450	45,00%
	92109		Domy i ośrodki kultury, świetlice i kluby	119.050	108.379	91,04%
		4210	Zakup materiałów i wyposażenia	10.500	10.136	96,53%
		4260	Zakup energii	36.600	30.486	83,30%
		4270	Zakup usług remontowych	64.450	61.841	95,95%
		4300	Zakup usług pozostałych	7.500	5.916	78,88%
	92116		Biblioteki	224.500	224.500	100,00%
		2550	Dotacja przedmiotowa z budżetu dla instytucji kultury	224.500	224.500	100,00%
	92118		Muzea	736.570	733.165	99,54%
		4210	Zakup materiałów i wyposażenia	13.500	13.420	99,41%
		4260	Zakup energii	12.500	9.621	76,97%
		4270	Zakup usług remontowych	25.030	24.982	99,81%
		4300	Zakup usług pozostałych	14.518	14.287	98,41%
		4580	Pozostałe odsetki	22	21	95,45%
		6050	Wydatki inwestycyjne jednostek budżetowych	16.000	15.982	99,89%
		6051	Wydatki inwestycyjne jednostek budżetowych	126.911	126.911	100,00%
		6052	Wydatki inwestycyjne jednostek budżetowych	528.089	527.941	99,97%
	92120		Ochrona i konserwacja zabytków	5.000	5.000	100,00%
		2630	Dotacja przedmiotowa z budżetu dla jednostek nie zaliczanych do sektora finansów publicznych	5.000	5.000	100,00%
926			Kultura i sport	167.458	165.354	98,74%
	92601		Obiekty sportowe	45.000	44.711	99,36%
		4210	Zakup materiałów i wyposażenia	1.000	995	99,50%
		4260	Zakup energii	2.000	1.723	86,15%
		4300	Zakup usług pozostałych	27.000	26.993	99,97%
		6050	Wydatki inwestycyjne jednostek budżetowych	15.000	15.000	100,00%
	92605		Zadania w zakresie kultury fizycznej i sportu	122.458	120.643	98,52%
		2630	Dotacja przedmiotowa z budżetu dla jednostek nie zaliczanych do sektora finansów publicznych	102.000	102.000	100,00%
		4210	Zakup materiałów i wyposażenia	5.000	4.401	88,02%
		4300	Zakup usług pozostałych	15.458	14.242	92,13%
			Razem:	21.258.675	19.943.994	93,82%

## INFORMACJA Z WYKONANIA PLANU WYDATKÓW MAJĄTKOWYCH ZA ROK 2004

Dział	Rozdział	Nazwa inwestycji	Wartość kosztorysowa	Do realizacji w 2004 r. PLAN	Wykonanie	%
010		Rolnictwo i łowiectwo	8.108.634	488.280	448.885	91,93%
	01010	Infrastruktura wodociągowa i sanitacyjna wsi	8.095.634	475.280	435.885	91,71%
		budowa kanalizacji sanitarnej dla miejscowości Rostarzewo gmina Rakoniewice	7.640.149	60.000	46.515	77,53%
		budowa sieci wodociągowej z przyłączami w miejscowości Kuźnica Zbąska	455.485	415.280	389.370	93,76%
	01095	Pozostała działalność	13.000	13.000	13.000	100,00%
		wykup gruntów na cele rolnicze	13.000	13.000	13.000	100,00%
400		Wytwarzanie i zaopatrywanie w energię elektryczną gaz i wodę	18.000	18.000	18.000	100,00%
	40002	Dostarczanie wody	18.000	18.000	18.000	100,00%
		zakup aparatu prądotwórczego, modernizacja odcinka sieci wodociągowej i budowa odcinka sieci wodociągowej w Rakoniewicach	18.000	18.000	18.000	100,00%
600		Transport i łączność	6.166.200	1.963.200	1.951.437	99,40%
	60011	Drogi publiczne krajowe	80.000	20.000	18.910	94,55%
		ścieżka rowerowa ul. Grodziska	80.000	20.000	18.910	94,55%
	60016	Drogi publiczne gminne	6.086.200	1.943.200	1.932.527	99,45%
		budowa drogi gminnej w miejscowości Tarnowa - Łąkie	1.065.000	1.032.000	1.026.746	99,49%
		budowa drogi gminnej - ulice Gen. Sikorskiego, Wł. Reymonta, H. Sienkiewicza w Rakoniewicach	850.000	820.000	819.024	99,88%
		budowa drogi gminnej - ulice Czereśniowa, Brzoskwiniowa w miejscowości Rakoniewicach	988.100	8.100	6.100	75,31%
		projekt budowy drogi Elżbieciny	1.043.100	43.100	40.657	94,33%
		budowa dróg osiedlowych w miejscowości Rostarzewo	2.140.000	40.000	40.000	100,00%
754		Bezpieczeństwo publiczne i ochrona przeciwpożarowa	87.263	71.563	71.563	100,00%
	75411	Komendy powiatowe Państwowej Straży Pożarnej	20.263	20.263	20.263	100,00%
		dofinansowanie dokończenia budowy Komendy PSP Grodzisk Wlkp.	20.263	20.263	20.263	100,00%
	75412	Ochotnicze Straże Pożarne	67.000	51.300	51.300	100,00%
		karosowanie Stara 244 OSP Rakoniewice	67.000	51.300	51.300	100,00%
852		Pomoc społeczna	14.440	14.440	13.823	95,73%
	85212	Świadczenia rodzinne oraz składki na ubezpieczenia emerytalne i rentowe z ubezpieczenia społecznego	11.350	11.350	10.733	94,56%
		zakup komputera i oprogramowania	11.350	11.350	10.733	94,56%
	85219	Ośrodek Pomocy Społecznej	3.090	3.090	3.090	100,00%
		zakup komputera	3.090	3.090	3.090	100,00%
900		Gospodarka komunalna i ochrona środowiska	2.699.000	130.000	120.482	92,68%
	90001	Gospodarka ściekowa i ochrona wód	2.661.000	92.000	82.482	89,65%
		kan. san. i deszcz. ul. Kościelna i Szkolna w Rakoniewicach	141.000	92.000	82.482	89,65%
		budowa kan. san. ul. Piaskowa, Słoneczna w Rakoniewicach i miejscowości Józefin	2.520.000			
	90017	Zakład Gospodarki Komunalnej	38.000	38.000	38.000	100,00%
		dofinansowanie zakupu samochodu	38.000	38.000	38.000	100,00%
921		Kultura i sztuka	799.663	671.000	670.834	99,98%
	92118	Muzea	799.663	671.000	670.834	99,98%
		adaptacja budynku szkoły na muzeum pożarnictwa	783.663	655.000	654.852	99,98%
		wiata - muzeum pożarnictwa	16.000	16.000	15.982	99,89%
926		Kultura fizyczna i sport	1.000.000	15.000	15.000	100,00%



	92601	Obiekty sportowe	1.000.000	15.000	15.000	100,00%
		modernizacja stadionu sportowego w miejscowości Rakoniewice	1.000.000	15.000	15.000	100,00%
		Razem:	18.893.200	3.371.483	3.310.024	98,18%

INFORMACJA Z WYKONANIA ZADAŃ Z ZAKRESU ADMINISTRACJI RZĄDOWEJ I INNYCH  
ZADAŃ ZLECONYCH USTAWAMI GMINIE RAKONIEWICE ZA 2004 R.

## DOCHODY

Dział	Rozdział	§	Nazwa	Plan	Wykonanie	%
750			Administracja publiczna	77.250,00	77.250,00	100,00%
	75011		Urzędy wojewódzkie	77.250,00	77.250,00	100,00%
		2010	Dotacje celowe otrzymane z budżetu państwa na realizację zadań bieżących z zakresu administracji rządowej oraz innych zadań zleconych gminie (związkom gmin) ustawami	77.250,00	77.250,00	100,00%
751			Urzędy naczelnych organów władzy państwowej, kontroli i ochrony prawa oraz sądownictwa	13.010,00	13.010,00	100,00%
	75101		Urzędy naczelnych organów władzy państwowej, kontroli i ochrony prawa	1.836,00	1.836,00	100,00%
		2010	Dotacje celowe otrzymane z budżetu państwa na realizację zadań bieżących z zakresu administracji rządowej oraz innych zadań zleconych gminie (związkom gmin) ustawami	1.836,00	1.836,00	100,00%
	75113		Wybory do Parlamentu Europejskiego	11.174,00	11.174,00	100,00%
		2010	Dotacje celowe otrzymane z budżetu państwa na realizację zadań bieżących z zakresu administracji rządowej oraz innych zadań zleconych gminie (związkom gmin) ustawami	11.174,00	11.174,00	100,00%
754			Bezpieczeństwo publiczne i ochrona	2.500,00	2.500,00	100,00%
	75414		Obrona cywilna	2.500,00	2.500,00	100,00%
		2010	Dotacje celowe otrzymane z budżetu państwa na realizację zadań bieżących z zakresu administracji rządowej oraz innych zadań zleconych gminie (związkom gmin) ustawami	2.500,00	2.500,00	100,00%
852			Pomoc Społeczna	1.818.308,00	1.724.884,38	94,86%
	85212		Świadczenia rodzinne oraz składki na ubezpieczenia emerytalne i rentowe z ubezpieczenia społecznego	1.542.828,00	1.456.568,73	94,41%
		2010	Dotacje celowe otrzymane z budżetu państwa na realizację zadań bieżących z zakresu administracji rządowej oraz innych zadań zleconych gminie (związkom gmin) ustawami	1.534.478,00	1.448.218,73	94,38%
		6310	Dotacje celowe otrzymane z budżetu państwa na inwestycje	8.350,00	8.350,00	100,00%
	85213		Składki na ubezpieczenie zdrowotne opłacane za osoby pobierające niektóre świadczenia z pomocy społecznej	7.600,00	6.169,34	81,18%
		2010	Dotacje celowe otrzymane z budżetu państwa na realizację zadań bieżących z zakresu administracji rządowej oraz innych zadań zleconych gminie (związkom gmin) ustawami	7.600,00	6.169,34	81,18%
	85214		Zasiłki i pomoc w naturze oraz składki na ubezpieczenia społeczne	129.000,00	124.121,26	96,22%
		2010	Dotacje celowe otrzymane z budżetu państwa na realizację zadań bieżących z zakresu administracji rządowej oraz innych zadań zleconych gminie (związkom gmin) ustawami	129.000,00	124.121,26	96,22%
	85216		Zasiłki rodzinne, pielęgnacyjne i wychowawcze	2.251,00	2.250,80	99,99%
		2010	Dotacje celowe otrzymane z budżetu państwa na realizację zadań bieżących z zakresu administracji rządowej oraz innych zadań zleconych gminie (związkom gmin) ustawami	2.251,00	2.250,80	99,99%
	85219		Ośrodki pomocy społecznej	106.300,00	106.300,00	100,00%
		2010	Dotacje celowe otrzymane z budżetu państwa na realizację zadań bieżących z zakresu administracji rządowej oraz innych zadań zleconych gminie (związkom gmin) ustawami	106.300,00	106.300,00	100,00%
	85278		Usuwanie skutków klęsk żywiołowych	30.329,00	29.474,25	97,18%
		2010	Dotacje celowe otrzymane z budżetu państwa na realizację zadań bieżących z zakresu administracji rządowej oraz innych zadań zleconych gminie (związkom gmin) ustawami	30.329,00	29.474,25	97,18%
900			Gospodarka komunalna i ochrona środowiska	60.275,00	60.275,00	100,00%
	90015		Oświetlenie ulic	60.275,00	60.275,00	100,00%
		2010	Dotacje celowe otrzymane z budżetu państwa na realizację zadań bieżących z zakresu administracji rządowej oraz innych zadań zleconych gminie (związkom gmin) ustawami	60.275,00	60.275,00	100,00%
			Kwota ogółem	1.971.343,00	1.877.919,38	95,26%

INFORMACJA O DOCHODACH ZWIĄZANYCH Z REALIZACJĄ ZADAŃ Z ZAKRESU ADMINISTRACJI  
RZĄDOWEJ ORAZ INNYCH ZADAŃ ZLECONYCH USTAWAMI NA DZIEŃ 31.12.2004 R.

Dział	Rozdział	§	Nazwa	Plan	Wykonanie	%
750			Administracja publiczna	32.000,00	40.830,40	127,60%
	75011		Urzędy wojewódzkie	32.000,00	40.830,40	127,60%
		0690	wpływy z różnych opłat	32.000,00	40.830,40	127,60%
			Razem	32.000,00	40.830,40	127,60%

## Wydatki

Dział	Rozdział	§	Nazwa	Plan	Wykonanie	%
750			Administracja publiczna	77.250,00	77.250,00	100,00%
	75011		Urzędy wojewódzkie	77.250,00	77.250,00	100,00%
		4010	Wynagrodzenia osobowe pracowników	60.600,00	60.600,00	100,00%
		4040	Dodatkowe wynagrodzenie roczne	3.900,00	3.900,00	100,00%
		4110	Składki na ubezpieczenia społeczne	11.250,00	11.250,00	100,00%
		4120	Składki na Fundusz Pracy	1.500,00	1.500,00	100,00%
751			Urzędy naczelnych organów władzy państwowej, kontroli i ochrony prawa oraz sądownictwa	13.010,00	13.009,98	100,00%
	75101		Urzędy naczelnych organów władzy państwowej, kontroli i ochrony prawa	1.836,00	1.836,00	100,00%
		4110	Składki na ubezpieczenia społeczne	197,31	197,31	100,00%
		4120	Składki na Fundusz Pracy	28,06	28,06	100,00%
		4210	zakup materiałów i wyposażenia	200,08	200,08	100,00%
		4300	Zakup usług pozostałych	1.410,55	1.410,55	100,00%
	75113		Wybory do Parlamentu Europejskiego	11.174,00	11.173,98	100,00%
		3030	Różne wydatki na rzecz osób fizycznych	5.880,00	5.880,00	100,00%
		4110	Składki na ubezpieczenia społeczne	210,28	210,28	100,00%
		4120	Składki na Fundusz Pracy	29,90	29,90	100,00%
		4210	zakup materiałów i wyposażenia	474,49	474,49	100,00%
		4300	Zakup usług pozostałych	4.042,83	4.042,83	100,00%
		4410	Podróże służbowe krajowe	536,50	536,48	100,00%
754			Bezpieczeństwo publiczne i ochrona przeciwpożarowa	2.500,00	2.500,00	100,00%
	75414		Obrona cywilna	2.500,00	2.500,00	100,00%
		4210	Zakup materiałów i wyposażenia	2.500,00	2.500,00	100,00%
852			Opieka społeczna	1.818.308,00	1.724.884,38	94,86%
	85212		Świadczenia rodzinne oraz składki na ubezpieczenia emerytalne i rentowe z ubezpieczenia społecznego	1.542.828,00	1.456.568,73	94,41%
		3020	Nagrody i wydatki osobowe nie zaliczane do wynagrodzeń	63,70	63,70	100,00%
		3110	Świadczenia społeczne	1.464.002,64	1.377.743,37	94,11%
		4010	Wynagrodzenia osobowe pracowników	20.493,67	20.493,67	100,00%
		4110	Składki na ubezpieczenia społeczne	40.408,02	40.408,02	100,00%
		4120	Składki na Fundusz Pracy	502,10	502,10	100,00%
		4210	Zakup materiałów i wyposażenia	2.054,79	2.054,79	100,00%
		4280	Zakup usług zdrowotnych	95,00	95,00	100,00%
		4300	Zakup usług pozostałych	6.048,21	6.048,21	100,00%
		4410	Podróże służbowe krajowe	273,62	273,62	100,00%
		4440	Odpisy na zakładowy fundusz świadczeń socjalnych	536,25	536,25	100,00%
		6060	Wydatki inwestycyjne jednostek budżetowych	8.350,00	8.350,00	100,00%
	85213		Składki na ubezpieczenie zdrowotne opłacane za osoby pobierające niektóre świadczenia z pomocy społecznej	7.600,00	6.169,34	81,18%
		4130	Składki na ubezpieczenia zdrowotne	7.600,00	6.169,34	81,18%
	85214		Zasiłki i pomoc w naturze oraz składki na ubezpieczenia społeczne	129.000,00	124.121,26	96,22%
		3110	Świadczenia społeczne 384.800,00	113.090,00	109.448,83	96,78%
		4110	Składki na ubezpieczenia społeczne	15.910,00	14.672,43	92,22%
	85216		Zasiłki rodzinne, pielęgnacyjne i wychowawcze	2.251,00	2.250,80	99,99%
		3110	Świadczenia społeczne	2.251,00	2.250,80	99,99%
	85219		Ośrodki pomocy społecznej	106.300,00	106.300,00	100,00%
		3020	Nagrody i wydatki osobowe nie zaliczane do wynagrodzeń	800,00	800,00	100,00%
		4010	Wynagrodzenia osobowe pracowników	65.000,00	65.000,00	100,00%
		4040	Dodatkowe wynagrodzenie roczne	6.000,00	6.000,00	100,00%
		4110	Składki na ubezpieczenia społeczne	12.700,00	12.700,00	100,00%

	4120	Składki na Fundusz Pracy	1.740,00	1.740,00	100,00%
	4210	Zakup materiałów i wyposażenia	3.460,00	3.460,00	100,00%
	4300	Zakup usług pozostałych	14.800,00	14.800,00	100,00%
	4410	Podróże służbowe krajowe	200,00	200,00	100,00%
	4440	Odpisy na zakładowy fundusz świadczeń socjalnych	1.600,00	1.600,00	100,00%
	85278	Usuwanie skutków klęsk żywiołowych	30.329,00	29.474,25	97,18%
	3110	Świadczenia społeczne	30.329,00	29.474,25	97,18%
		Kwota ogółem	1.911.068,00	1.817.644,36	95,11%

Skutek obniżenia stawek podatkowych, ulg, odroczeń, umorzeń na dzień 31.12.2004 r.

Lp.	Podatek	Górných stawek podatkowych	Odroczenia Terminu płatności	Umorzenia	Ułgi z uchwały Rady
1.	podatek rolny	22.472	429	1.000	
2.	podatek od nieruchomości	882.199	34.825	3.705	42.159
3.	podatek leśny		116		
4.	podatek od śr. transportowych	130.917	46.718	10.504	
5.	podatek za psa	2.196			
6.	opłata targowa	508.866			
7.	opłata miejscowa	226			
8.	opłata administracyjna	1.067			
9.	odsetki od nieterminowych płatności			15.011	
10.	wpływy z opłaty skarbowej			162	
	Razem	1.547.943	82.088	30.382	42.159

#### WYKAZ ZALEGŁOŚCI PODATKOWYCH

Lp.	Podatek	Zaległości na dzień 31.12.2003 r.	Zaległości na dzień 31.12.2004 r.	Kwota wzrostu lub spadku zaległości
1.	podatek rolny (os. prawne i fizyczne)	23.961,00	23.859,00	-102,00
2.	podatek od nieruchomości (os. prawne i fizyczne)	225.878,00	239.755,00	13.877,00
3.	podatek leśny (os. prawne i fizyczne)	1.257,00	1.026,00	-231,00
4.	podatek od środków transportowych (os. prawne i fizyczne)	135.820,00	87.500,00	-48.320,00
5.	podatek - karta podatkowa	81.284,00	67.494,00	-13.790,00
6.	dochody własne gminy	78.413,00	60.379,00	-18.034,00
7.	podatek od czynności cywilnoprawnych	50,00		-50,00
8.	naliczone odsetki od ratalnej sprzedaży nieruchomości	160.315,00	22.604,00	-137.711,00
9.	podatek od spadków i darowizn		787,00	787,00
	Razem	706.978,00	503.404,00	-203.574,00

Zaległości podatkowe łącznie z naliczonymi odsetkami na koniec roku zmalały w stosunku do roku poprzedniego i są niższe o 28,79%.

Informacja o źródłach pokrycia deficytu budżetu gminy Rakoniewice za 2004 r.

§	Treść	Plan dochody i przychody	Wykonanie dochody i przychody	Plan rozchody	Wykonanie rozchody
	Dochody	18.901.825	19.091.125		
	Wydatki			21.258.675	19.943.994
	Przychody ogółem	2.880.000	2.968.020		
952	Przychody z zaciągniętych pożyczek i kredytów na rynku krajowym	1.780.000	1.764.720		

955	Przychody z tytułu innych rozliczeń krajowych (wolne środki jako nadwyżka środków pieniężnych na rachunku bieżącym budżetu wynikającej z rozliczeń kredytów i pożyczek z lat ubiegłych)	1.100.000	1.203.300		
	Rozchody ogółem			523.150	590.650
992	Spląty otrzymanych krajowych kredytów			432.640	432.640
992	Spląty otrzymanych krajowych pożyczek			90.510	158.010
	w tym umorzone				67.500
	Razem	21.781.825	22.059.145	21.781.825	20.534.644

## WYKAZ ZADŁUŻENIA GMINY Z TYTUŁU ZACIĄGNIĘTYCH KREDYTÓW I POŻYCZEK NA DZIEŃ 31.12.2004 R.

Lp.	Nazwa	Zadłużenie 31.12.2003	Zadłużenie 31.12.2004
1.	WFOŚ Poznań - pożyczka oczyszczalnia Józefin	22.500	0
2.	WFOŚ Poznań - pożyczka wysypisko śmieci Goździn	73.500	0
3.	BOŚ Poznań kanalizacja sanitarna ul. Zamkowa	22.500	0
4.	WFOŚ Poznań - pożyczka piece co szkoła R-wo	23.900	22.510
5.	WFOŚ Poznań - pożyczka kanalizacja R-wo	1.350.000	1.296.700
6.	WFOŚ Poznań pożyczka piece co muzeum pożarnictwa	48.500	41.180
7.	BISE Warszawa szkoła Rostarzewo	142.840	71.420
8.	BISE Warszawa wodociąg Wola Jabłońska	71.420	35.700
9.	BOŚ Poznań kanalizacja sanitarna R-wo	667.000	570.000
10.	BS R-ce Eur. Fun. Rozw. Wsi wodociąg Narożniki	80.000	50.000
11.	BS R-ce Eur. Fun. Rozw. Wsi droga Adolfowo	115.213	75.213
12.	BS R-ce Eur. Fun. Rozw. Wsi droga Stodolsko	48.000	32.000
13.	GBW Grodzisk Eur. Fun. Roz. kanalizacja R-wo	600.000	480.000
14.	BS R-ce Eur. Fun. Rozw. Wsi droga Tarnowa - Łąkie	0	300.000
15.	BS R-ce Eur. Fun. Rozw. Wsi wodociąg Kuźnica Zbąska	0	254.720
16.	BOŚ Poznań CEB droga Tarnowa - Łąkie	0	400.000
17.	BOŚ Poznań CEB droga Sikorskiego, Reymonta	0	400.000
18.	BOŚ Poznań CEB muzeum pożarnictwa	0	200.000
19.	BS Rakoniewice droga Sikorskiego	0	210.000
	Ogółem kredyty i pożyczki	3.265.373	4.439.443

Informacja o przekazanych dotacjach z budżetu gminy w 2004 r.

Dla instytucji kultury

Dział	Rozdział	§	Plan	Wykonanie
921	92116	2550	224.500	224.500
	Prowadzenie zadań samorządu gminnego w zakresie kultury i czytelnictwa		224.500	224.500
	Razem		224.500	224.500

DLA JEDNOSTEK NIE ZALICZANYCH DO SEKTORA FINANSÓW PUBLICZNYCH  
NA REALIZACJĘ ZADAŃ SAMORZĄDU GMINNEGO

Dział	Rozdział	§	Plan	Wykonanie
	Nazwa zadania			
851	85154	2630	15.000	15.000
	Zadania z zakresu przeciwdziałania alkoholizmowi			
	prowadzenie ogniska dla dzieci z rodzin podwyższonego ryzyka przy parafii Rzymskokatolickiej w Rakoniewicach		15.000	15.000
921	92120	2630	5.000	5.000
	Zadania z zakresu ochrony zabytków			
	Parafia Rzymskokatolicka pw. Św. Urszuli w Ruchocicach; wykonanie remontu elewacji zabytkowego kościoła parafialnego w Ruchocicach - decyzja Woj. Konserwatora Zabytków		5.000	5.000
926	92605	2630	102.000	102.000
	Zadania w zakresie kultury fizycznej sportu			

	Prowadzenie zadań samorządu gminnego z zakresie działalności sportu i rekreacji przez:		102.000	102.000
	Klub Sportowy SOKÓŁ		87 000	87.000
	Klub Sportowy ORZEŁ		15 000	15.000
	Razem		122 000	122.000

## DLA ZAKŁADÓW BUDŻETOWYCH (DOTACJA PRZEDMIOTOWA I CELOWA)

Dział	§	Rozdział	Plan	Wykonanie
400	6210	40002	18.000	18.000
		Dostarczanie wody		
		zakup agregatu prądotwórczego - stacja uzdatniania wody Rakoniewice	6.000	6.000
		modernizację odcinka sieci wodociągowej ul. Szkolna i Kościelna w Rakoniewicach	11.000	11.000
		budowa odcinka sieci wodociągowej o dł. 50 m. na Os. Wygoda - Rakoniewice	1.000	1.000
900	2650	90002	144.000	144.000
		Gospodarka odpadami		
		Dotacja na dopłatę do wywozu i składowania odpadów stałych	144.000	144.000
900	6210	90017	38.000	38.000
		Zakłady gospodarki komunalnej		
		Dotacja na zakup samochodu	38.000	38.000
		Razem	200.000	200.000

Informacja o realizacji zadań zawartych na podstawie porozumień między jednostkami samorządu terytorialnego

Przyjęcie do realizacji zadań przez gminę Rakoniewice

Dział	§	Rozdział	Plan	Wykonanie
600		60011	220.000	216.031
		Drogi publiczne krajowe		
	4270	remont chodników miasto Rakoniewice, ulica Krystyny	200.000	197.121
	6050	ścieżka rowerowa ul. Grodziska - projekt	20.000	18.910
			220.000	216.031

## UDZIELONE DOTACJE Z BUDŻETU GMINY DO INNYCH JST NA PODSTAWIE POROZUMIĘŃ

Dział	§	Rozdział	Plan	Wykonanie
801	2320	80105	3.000	3.000
		Przedszkola specjalne		
		Prowadzenie przedszkola dla dzieci w wieku od 3 do 5 lat z zakresu wczesnej rewalidacji i rehabilitacji	3.000	3.000
			3.000	3.000

## POMOC FINANSOWA UDZIELANA MIĘDZY JEDNOSTKAMI SAMORZĄDU TERYTORIALNEGO

Dział	§	Rozdział	Plan	Wykonanie
600	4270	60014	50.000	49.715
		Drogi publiczne wojewódzkie		
		remont chodników w miejscowości Jabłonna	50.000	49.715
754	6300	75411	20.263	20.263
		Komendy Powiatowe Państwowej Straży Pożarnej		
		dofinansowanie dokończenia budowy komendy PSP w Grodzisku Wlkp.	20.263	20.263
			70.263	69.978

## INFORMACJA O WYDATKACH PROGRAMU PRZECIWDZIAŁANIA ALKOHOLIZMOWI REALIZOWANYCH W 2004 R.

Lp.	Wyszczególnienie	Plan	Wykonanie	%
	Przeciwdziałanie alkoholizmowi	162.650,00	142.533,00	87,63%
1.	Dotacje przedmiotowe z budżetu dla jednostek nie zaliczane do sektora fin. publ. (Ognisko dla dzieci przy Parafii Rzymskokatolickiej w Rakoniewicach)	15.000,00	15.000,00	100,00%
2.	Świadczenia finansowe i rzeczowe dla dzieci z rodzin wysokiego ryzyka	3.000,00	2.556,00	85,20%
3.	Składki na ubezpieczenia społeczne od wynagrodzeń	1.700,00	984,00	57,88%
4.	Składki na fundusz pracy od wynagrodzeń	500,00	141,00	28,20%
5.	Zakupy, w tym:	26.000,00	21.776,00	83,75%
	- zakup nagród za udział w konkursach o tematyce antyalkoholowej		7.507,00	
	- zakup czasopism, literatury fachowej		1.097,00	
	- wyposażenie świetlic integracyjnych, materiały budowlane		13.172,00	
6.	Energia, woda, gaz w świetlicach integracyjnych	1.000,00	573,00	57,30%
7.	Dofinansowanie remontów świetlic integracyjnych i sprzętu profilaktycznego	5.000,00	4.748,00	94,96%
8.	Pozostałe usługi, w tym:	109.450,00	96.755,00	88,40%
	1) Wynagrodzenia, w tym:			
	- za udział w pracach komisji,		5.500,00	
	- koordynatora,		1.800,00	
	- psychologa, socjologa,		11.240,00	
	- prowadzących grupę terapeutyczną i punkt konsultacyjny,		11.353,00	
	- opiekunowie świetlic środowiskowych, sprzętaczka,		3.060,00	
	2) Organizowanie Programów Profilaktyczno - Wychowawczych (Spektakl profilaktyczny: „Smak życia”, „Ulote chwile”; Spektakl teatralny: „Telefon”; Program profilaktyczny NOE dla młodzieży; Spektakl: „Worek mądrości”, „Osaczony”)		10.559,00	
	3) Bieżące utrzymanie świetlic (w tym opłaty telefoniczne i internet)		25.815,00	
	4) Szkolenia członków komisji, nauczycieli		200,00	
	5) Wypoczynek dzieci z rodzin patologicznych (Kolonie w Rudnie, Obóz w Pszczewie, pobyt dzieci w Palmiarni, kinie, na biwaku, na basenie)		27.228,00	
9.	Podróże służbowe członków Komisji	1.000,00	0,00	0,00%
	Zwalczanie narkomanii	2.000,00	1.500,00	75,00%
1.	Program profilaktyczny w szkołach	2.000,00	1.500,00	75,00%
	Razem	164.650,00	144.033,00	87,48%

INFORMACJA Z WYKONANIA PLANU PRZYCHODÓW I WYDATKÓW ZAKŁADU BUDŻETOWEGO ZA 2004 R.  
ZESTAWIENIE PRZYCHODÓW I WYDATKÓW WG RODZAJU DZIAŁALNOŚCI

Przychody (łącznie z należnościami)		Wydatki (łącznie z zobowiązaniami)	
Plan	Wykonanie	Plan	Wykonanie
Dostarczanie wody			
880.000	899.376	880.000	879.249
Zakład Gospodarki Mieszkaniowej			
265.000	255.829	265.000	263.284
Gospodarka ściekowa i ochrona wód			
885.000	870.097	885.000	883.454
Gospodarka odpadami			
308.000	306.774	308.000	307.391
dotacja z budżetu gminy - należna			
144.000	144.000		
Oczyszczanie miast i wsi			
90.000	99.539	90.000	99.270
Utrzymanie zieleni w mieście i na wsi			
50.000	48.612	50.000	48.594
Pozostała działalność			
83.000	117.488	83.000	116.204
Dowozy szkolne			
20.000	24.765	20.000	22.369

Ogółem plan przychodów:	2.581.000 zł,	przekazane z budżetu gminy:	144.000 zł
wykonano w kwocie:	2.622.480 zł	Ogółem plan wydatków:	2.581.000 zł
w tym dotacje przedmiotowe planowane:	144.000 zł,	wykonano w kwocie:	2.619.815 zł

Dotacje celowe	Plan	Wykonanie
	56.000 zł	56.000 zł
w tym:		
1. zakup agregatu prądowłórczego - stacja uzdatniania wody Rakoniewice	6.000 zł	6.000 zł
2. modernizacja odcinka sieci wodociągowej ul. Szkolna i Kościelna w Rakoniewicach	11.000 zł	11.000 zł
3. budowa odcinka sieci wodociągowej o dł. 50 m. na Os. Wygoda - Rakoniewice	1.000 zł	1.000 zł
4. zakup samochodu	38.000 zł	38.000 zł

Należności zakładu na dzień 31.12.2004 wynoszą: 307.459 zł.

Zobowiązania zakładu na dzień 31.12.2004 r. wynoszą: 341.084 zł.

#### INFORMACJA Z WYKONANIA PLANU PRZYCHODÓW I WYDATKÓW ŚRODKÓW SPECJALNYCH ZA 2004 R.

Nazwa jednostki	Dział Rozdział	§	Stan środków na początku roku	Przychody plan	Przychody wykonanie	Wydatki plan	Wydatki wykonanie
OGÓŁEM:	600 - TRANSPORT I ŁĄCZNOŚĆ		5.925,00	3.700,00	3.972,00	9.625,00	9.143,00
UMiG za zajęcie pasa drogowego	60016 - Drogi publiczne		5.925,00	3.700,00	3.972,00	9.625,00	9.143,00
	stan środków pieniężnych na początku roku		5.925,00				
	wpływy z usług	0830		3.700,00	3.928,00		
	pozostałe odsetki	0920			44,00		
	zakup usług pozostałych	4300				9.625,00	9.143,00
OGÓŁEM:	801 - OŚWIATA I WYCHOWANIE SZKOŁY PODSTAWOWE		21.754,00	65.745,00	54.990,00	87.499,00	74.210,00
Zespół Szkolno Gimnazjalny Rakoniewice	80101 - Szkoły podstawowe		13.678,00	20.000,00	14.597,00	33.678,00	26.361,00
	stan środków pieniężnych na początku roku		13.678,00				
	otrzymane spadki, zapisy, darowizny w postaci pieniężnej	0960		20.000,00	14.597,00		
	zakup materiałów i wyposażenia	4210				4.706,00	4.555,00
	zakup pomocy naukowych	4240				5.161,00	5.151,00
	zakup usług remontowych	4270				14.000,00	13.200,00
	zakup usług pozostałych	4300				9.811,00	3.455,00
Zespół Przedszkolno Szkolno Gimnazjalny Ruchocice	80101 - Szkoły podstawowe		686,00	16.145,00	16.120,00	16.831,00	16.673,00
	stan środków pieniężnych na początku roku		686,00				
	pozostałe odsetki	0920		100,00	60,00		
	otrzymane spadki, zapisy, darowizny w postaci pieniężnej	0960		16.045,00	16.060,00		
	zakup materiałów i wyposażenia	4210				8.031,00	7.910,00
	zakup pomocy naukowych	4240				3.500,00	3.470,00
	zakup usług pozostałych	4300				5.300,00	5.293,00
Zespół Przedszkolno Szkolny Łąkie	80101 - Szkoły podstawowe		943,00	17.300,00	11.995,00	18.243,00	12.926,00
	stan środków pieniężnych na początku roku		943,00				
	pozostałe odsetki	0920		100,00	63,00		
	otrzymane spadki, zapisy, darowizny w postaci pieniężnej	0960		17.200,00	11.932,00		
	zakup materiałów i wyposażenia	4210				1.719,00	1.460,00
	zakup pomocy naukowych	4240				15.000,00	10.397,00
	zakup usług pozostałych	4300				1.524,00	1.069,00
Zespół Szkolno Przedszkolny Jabłonna	80101 - Szkoły podstawowe		3.075,00	5.600,00	5.650,00	8.675,00	8.462,00
	stan środków pieniężnych na początku roku		3.075,00				
	wpływy z usług	0830		2.400,00	1.000,00		
	otrzymane spadki, zapisy, darowizny w postaci pieniężnej	0960		3.200,00	4.650,00		
	zakup materiałów i wyposażenia	4210				3.000,00	3.000,00
	zakup pomocy naukowych	4240				3.599,00	3.599,00
	zakup usług pozostałych	4300				2.076,00	1.863,00
Zespół Przedszkolno Szkolno Gimnazjalny Rostarzewo	80101 - Szkoły podstawowe		3.372,00	6.700,00	6.628,00	10.072,00	9.788,00

	stan środków pieniężnych na początku roku		3.372,00				
	pozostałe odsetki	0920		100,00	44,00		
	otrzymane spadki, zapisy, darowizny w postaci pieniężnej	0960		6.600,00	6.584,00		
	zakup materiałów i wyposażenia	4210				4.230,00	4.120,00
	zakup pomocy naukowych	4240				3.600,00	3.449,00
	zakup usług pozostałych	4300				2.242,00	2.219,00
OGÓŁEM:	801 - OŚWIATA I WYCHOWANIE PRZEDSZKOLA		4.376,00	5.600,00	5.795,00	9.976,00	7.871,00
Przedszkole Rakoniewice	80104 - Przedszkola		4.376,00	5.600,00	5.795,00	9.976,00	7.871,00
	stan środków pieniężnych na początku roku		4.376,00				
	pozostałe odsetki	0920		100,00			
	otrzymane spadki, zapisy, darowizny w postaci pieniężnej	0960		5.500,00	5.795,00		
	zakup materiałów i wyposażenia	4210				3.600,00	3.207,00
	zakup pomocy naukowych	4240				4.000,00	3.430,00
	zakup usług pozostałych	4300				2.376,00	1.234,00
OGÓŁEM:	801 - OŚWIATA I WYCHOWANIE GIMNAZJA		95,00	0,00	0,00	95,00	95,00
Gimnazjum Rakoniewice	80101 - Szkoły podstawowe		95,00	0,00	0,00	95,00	95,00
	stan środków pieniężnych na początku roku		95,00				
	zakup materiałów i wyposażenia	4210				95,00	95,00
OGÓŁEM:			32.150,00	75.045,00	64.757,00	107.195,00	91.319,00

Stan środków na koniec roku 5.588,00 - szkoły podstawowe 2.534,00  
w tym: - przedszkola 2.300,00  
- za zajęcie pasa drogowego 754,00

INFORMACJA Z WYKONANIA PLANU PRZYCHODÓW I WYDATKÓW  
GMINNEGO FUNDUSZU OCHRONY ŚRODOWISKA ZA 2004 R.

Treść	§	Plan	Wykonanie	%
dział 900 - gospodarka komunalna i ochrona środowiska				
dział 90011 - Fundusz Ochrony Środowiska i Gospodarki Wodnej				
Stan środków pieniężnych z lat poprzednich		122.514,00	122.514,00	100,00%
Przychody		48.000,00	60.169,00	125,35%
w tym:				
opłaty za szczególne korzystanie ze środowiska	0690	48.000,00	60.169,00	125,35%
Ogółem przychody		170.514,00	182.683,00	107,14%
Wydatki		170.514,00	143.323,00	84,05%
w tym:				
Zakup materiałów i wyposażenia, w tym:	4210	47.514,00	45.755,00	96,30%
zakup rękawic i worków - sprzątanie świata		3.000,00	1.789,00	59,63%
zakup krzewów		9.000,00	8.990,00	99,89%
zakup pojemników na odpady komunalne		35.000,00	34.976,00	99,93%
propagowanie idei ekologicznych (nagrody)		514,00	0,00	0,00%
Zakup usług remontowych, w tym:	4270	7.000,00	3.599,00	51,41%
remont pomostu w Kuźnicy Zbąskiej		7.000,00	3.599,00	51,41%
Zakup usług pozostałych, w tym:	4300	78.000,00	55.969,00	71,76%
szkolenia, seminaria z zakresu ochrony środowiska		3.000,00	2.471,00	82,37%
sprzątanie świata		4.000,00	2.405,00	60,13%
utrzymanie czystości wokół jeziora Kuźnicy Zbąskiej		10.000,00	6.565,00	65,65%
usługi recyngingowe		29.000,00	20.865,00	71,95%
aktualizacja planu gospodarki odpadami		4.000,00	4.000,00	100,00%
wykonanie zabiegów pielęgnacyjnych na drzewostanie gminnym		14.000,00	13.990,00	99,93%
zbiórka materiałów wielkogabarytowych		5.000,00	2.996,00	59,92%
inne wydatki z zakresu ochrony środowiska		9.000,00	2.677,00	29,74%
Wydatki inwestycyjne funduszy celowych	6110	38.000,00	38.000,00	100,00%
kanalizacja sanitarna ul. Kościelna - Rakoniewice		38.000,00	38.000,00	100,00%
Ogółem wydatki		170.514,00	143.323,00	84,05%
Stan środków pieniężnych na koniec roku		0,00	39.360,00	



Nie wykorzystano środków na propagowanie idei ekologicznych, a w ramach tych czynności zakupiono pojemniki do selektywnej zbiórki odpadów wśród dzieci i młodzieży w szkołach.

Na zakup rękawic i worków na sprzątanie świata zaplanowana kwota okazała się zbyt duża, ponieważ na to samo zadanie zostały zaplanowane pieniądze w usługach.

W wydatkach na remont pomostu w Kuźnicy Zbąskiej nie wykorzystano, ponieważ przeprowadzono negocjacje i wykonawca zobowiązał się wykonać prace za niższą kwotę.

Nie wykorzystano pełnej kwoty na inne wydatki w zakresie ochrony środowiska, ponieważ pieniądze były zabezpieczone tylko na opłaty za korzystanie środowiska oraz opłaty za opinie WIOŚ.

INFORMACJA Z WYKONANIA WYDATKÓW ZA ROK 2004 JEDNOSTEK POMOCNICZYCH GMINY RAKONIEWICE (SOŁECTW)

Lp.	Nazwa jednostki	Wydatki na drogi						Wydatki na świetlice i kluby									
		dział 600 rozdział 60016		dział 921 rozdział 92109		dział 921 rozdział 92109		dział 921 rozdział 92109		dział 921 rozdział 92109		dział 921 rozdział 92109					
		plan	wydatki	plan	wydatki	plan	wydatki	plan	wydatki	plan	wydatki	plan	wydatki				
1.	Adolfowo	435,00	404,46														
2.	Bliniek	2.570,00	2.561,58			600,00	165,92							100,00			54,50
3.	Błońsko	1.239,00	1.232,64			500,00								100,00			58,78
4.	Cegielisko	3.462,00	3.444,39			400,00	396,00							100,00			54,50
5.	Drzymałowo	882,00	520,02														
6.	Elzbiecin	2.663,00	2.647,44			200,00	138,95							100,00			54,50
7.	Głodno	2.256,00	2.224,53			1.000,00	761,19			4.950,00	4.880,00			100,00			54,50
8.	Głuch	1.215,00	1.040,04			1.200,00	1.008,43							100,00			54,50
9.	Gola	1.384,00	1.370,70			1.000,00	999,68			800,00	1.000,00			100,00			54,50
10.	Gozdzin	2.334,00	2.041,56			500,00	474,24			2.000,00	1.743,27			150,00			58,78
11.	Jabłonna	2.957,00	2.862,72			3.200,00	3.182,55			3.500,00	3.288,92			4.950,00			4.747,50
12.	Komorówko	1.332,00	1.174,86			1.000,00	988,60			800,00	607,45			100,00			58,78
13.	Kuźnica Zbąska	5.126,00	5.104,44							1.200,00	970,20			100,00			60,92
14.	Łąkie	2.948,00	2.933,82							9.500,00	8.498,95			300,00			54,50
15.	Łąkie Nowe	1.306,00	1.249,16							800,00	708,64			100,00			54,50
16.	Narozniki	1.390,00	1.378,62			1.000,00	977,80			1.000,00	662,59			100,00			54,50
17.	Zarząd Osiedlowy	2.923,00	1.887,48							2.000,00	1.931,55			150,00			
18.	Rakoniewice Wś	2.257,00	2.246,26														
19.	Rataje	1.299,00	1.213,62							900,00	808,66			100,00			54,50
20.	Rostarzewo	6.263,00	6.210,09			2.000,00	1.944,71			2.400,00	2.324,51			100,00			54,50
21.	Ruchocice	1.560,00	1.229,76							3.000,00	2.961,74			100,00			54,50
22.	Stodolsko	1.272,00	924,48							600,00	363,46			500,00			54,50
23.	Tarnowa	2.839,00	2.816,37							500,00	420,01			150,00			54,50
24.	Terespól	4.945,00	4.782,15			200,00	91,50			500,00	100,00			100,00			54,50
25.	Włoska	3.610,00	3.582,90			500,00	483,50			2.200,00	1.756,99			100,00			54,50
26.	Wola Jabłonna	3.083,00	2.957,58			700,00	598,00			800,00	573,60			100,00			58,78
	Razem:	63.550,00	60.041,67			10.500,00	10.136,58			36.600,00	30.485,99			7.500,00			5.915,54

Burmistrz  
(-) mgr inż. Józef Jerzy Sieradzan

## 3006

## SPRAWOZDANIE ROCZNE Z WYKONANIA BUDŻETU GMINY I MIASTA ZDUNY ZA 2004 ROK

## DOCHODY

Dział	Rozdział	§	Wyszczególnienie	Plan	Wykonanie za 2004 r.	Należności	% wyk. planu
020			LEŚNICTWO	2.000	1.349	0	67,45%
	02095		Pozostała działalność	2.000	1.349		67,45%
		0750	Dochody z najmu i dzierżawy składników majątkowych Skarbu Państwa lub j.s.t. oraz innych umów o podobnym charakterze	2.000	1.349		67,45%
100			GÓRNICTWO I KOPALNICTWO	2.000	1.887	0	94,35%
	10095		Pozostała działalność	2.000	1.887		94,35%
		0460	Wpływy z opłaty eksploatacyjnej	2.000	1.887		94,35%
400			WYTWARZANIE I ZAOPATRYWANIE W ENERGIĘ ELEKTRYCZNĄ, GAZ I WODĘ	577.223	555.837	0	96,30%
	40001		Dostarczanie ciepła	377.223	354.385		93,95%
		0830	Wpływy z usług	377.223	354.385		93,95%
	40002		Dostarczanie wody	200.000	201.452		100,73%
		0830	Wpływy z usług	200.000	200.496		100,25%
		0920	Pozostałe odsetki	0	956		
600			TRANSPORT I ŁĄCZNOŚĆ	69.002	69.002		100,00%
	60014		Drogi publiczne powiatowe	6.002	6.002		100,00%
		2320	Dotacje celowe otrzymane z powiatu na zadania bieżące realizowane na podstawie porozumień między j.s.t.	6.002	6.002		100,00%
	60016		Drogi Publiczne Gminne	63.000	63.000		100,00%
		6260	Dotacje otrzymane z funduszy celowych na finansowanie lub dofinansowanie kosztów realizacji inwestycji i zakupów inwestycyjnych jednostek sektora finansów publicznych	63.000	63.000		100,00%
700			GOSPODARKA MIESZKANIOWA	300.000	303.220	47.259	101,07%
	70005		Gospodarka gruntami i nieruchomościami	295.000	298.647	47.259	101,24%
		0470	Wpływy z opłat za zarząd, użytkowanie i użytkowanie wieczyste nieruchomości	5.000	4.056	434	81,12%
		0750	Dochody z najmu i dzierżawy składników majątkowych Skarbu Państwa lub j.s.t. oraz innych umów o podobnym charakterze	100.000	104.190	46.825	104,19%
		0770	Wpływy z tytułu odpłatnego nabycia prawa własności nieruchomości	190.000	188.877		99,41%
		0920	Pozostałe odsetki	0	1.524		
	70095		Pozostała działalność	5.000	4.573		91,46%
		0830	Wpływy z usług	5.000	4.573		91,46%
750			ADMINISTRACJA PUBLICZNA	78.618	78.546	0	99,91%
	75011		Urzędy wojewódzkie	53.018	53.318		100,57%
		2010	Dotacje celowe otrzymane z budżetu państwa na realizację zadań bieżących z zakresu administracji rządowej oraz innych zadań zleconych gminie ustawami	52.118	52.118		100,00%
		2360	Dochody j.s.t. związane z realizacją zadań z zakresu admin. rządowej oraz innych zadań zleconych ustawami	900	1.200		133,33%
	75023		Urzędy gmin	25.600	25.228		98,55%
		0750	Dochody z najmu i dzierż. skł. majątk. Sk. Pań. jedn. sam. teryt. lub innych jedn. zal. do sektora fin. publ. oraz innych umów o podobnym charakterze	11.100	9.823		88,50%
		0920	Pozostałe odsetki	6.500	6.493		99,89%
		0970	Wpływy z różnych dochodów	8.000	8.912		111,40%
751			URZĘDY NACZELNYCH ORGANÓW WŁADZY PAŃSTWOWEJ, KONTROLI I OCHRONY PRAWA	9.909	9.909	0	100,00%
	75101		Urzędy naczelnych organów władzy państwowej, kontroli i ochrony prawa	1.068	1.068		100,00%

		20 10	Dotacje celowe otrzymane z budżetu państwa na realizację zadań bieżących z zakresu administracji rządowej oraz innych zadań zleconych gminie ustawami	1.068	1.068		100,00%
	75113		Wybory do Parlamentu Europejskiego	8.841	8.841		100,00%
		20 10	Dotacje celowe otrzymane z budżetu państwa na realizację zadań bieżących z zakresu administracji rządowej oraz innych zadań zleconych gminie ustawami	8.841	8.841		100,00%
754			BEZPIECZEŃSTWO PUBLICZNE   OCHRONA PRZECIWOŻAROWA	2.500	2.500	0	100,00%
	75414		Obrona cywilna	2.500	2.500		100,00%
		20 10	Dotacje celowe otrzymane z budżetu państwa na realizację zadań bieżących z zakresu administracji rządowej oraz innych zadań zleconych gminie ustawami	2.500	2.500		100,00%
756			DOCHODY OD OSÓB PRAWNYCH, OD OSÓB FIZYCZNYCH   OD INNYCH JEDNOSTEK NIE POSIADAJĄCYCH OSOBOWOŚCI PRAWNEJ	3.877.505	3.923.301	1.368.105	101,18%
	75601		Wpływy z podatku dochodowego od osób fizycznych	6.000	7.654		127,57%
		0350	Podatek od działalności gospodarczej osób fizycznych, opłacany w formie karty podatkowej	6.000	7.190		119,83%
		09 10	Odsetki od nieterminowych wpłat z tytułu podatków i opłat		464		
	75615		Wpływy z podatku rolnego, podatku leśnego, podatku od czynności cywilnoprawnych, podatku od spadków i darowizn oraz podatków i opłat lokalnych	2.619.863	2.652.701	1.368.105	101,25%
		0310	Podatek od nieruchomości	2.289.683	2.239.939	230.015	97,83%
		0320	Podatek rolny	117.480	151.332	20.885	128,82%
		0330	Podatek leśny	30.000	32.347	102	107,82%
		0340	Podatek od środków transportowych	75.000	72.388	28.003	96,52%
		036	Podatek od spadków i darowizn	5.000	6.380	0	127,60%
		037	Podatek od posiadania psów	7.000	6.692	590	95,60%
		043	Wpływy z opłaty targowej	3.200	3.370	0	105,31%
		045	Wpływy z opłaty administracyjnej za czynności urzędowe	7.000	8.200	0	117,14%
		050	Podatek od czynności cywilnoprawnych	85.000	110.774	0	130,32%
		0560	Zaległości z podatków zniesionych	500	604	1.045.477	120,80%
		091	Odsetki od nieterminowych wpłat z tytułu podatków i opłat		20.675	43.033	
	75618		Wpływy z innych opłat stanowiących dochody j.s.t. na podstawie ustaw	91.000	92.159		101,27%
		041	Wpływy z opłaty skarbowej	21.000	22.334		106,35%
		048	Wpływy z opłat za zezwolenia na sprzedaż alkoholu	70.000	69.825		99,75%
	75621		Udział gmin w podatkach stanowiących dochód budżetu państwa	1.160.642	1.170.786		100,87%
		001	Podatek dochodowy od osób fizycznych	1.150.642	1.123.700		97,66%
		002	Podatek dochodowy od osób prawnych	10.000	47.086		470,87%
758			RÓŻNE ROZLICZENIA	4.941.550	4.941.550	0	100,00%
	75801		Część oświatowa subwencji ogólnej dla jednostek samorządu terytorialnego	3.777.367	3.777.367		100,00%
		2920	Subwencje ogólne z budżetu państwa	3.777.367	3.777.367		100,00%
	75802		Uzupełnienie subwencji ogólnej dla j.s.t.	23.429	23.429		100,00%
		2750	Środki na uzupełnienie dochodów gmin	23.429	23.429		100,00%
	75805		Część rekompensująca subwencji ogólnej dla gmin	46.921	46.921		100,00%
		2920	Subwencje ogólne z budżetu państwa	46.921	46.921		100,00%
	75807		Część wyrównawcza subwencji ogólnej dla gmin	743.474	743.474		100,00%
		2920	Subwencje ogólne z budżetu państwa	743.474	743.474		100,00%
	75831		Część równoważąca subwencji ogólnej	350.359	350.359		100,00%
		2920	Subwencje ogólne z budżetu państwa	350.359	350.359		100,00%
801			OŚWIATA   WYCHOWANIE	25.574	26.130	0	102,17%
	80101		Szkoły podstawowe	18.836	20.440		108,52%

	0750	Dochody z najmu i dzierżawy składników majątkowych j.s.t.	2.647	4.289		162,03%
	0920	Pozostałe odsetki	50	13		
	0970	Wpływy z różnych dochodów	16	15		
	2030	Dotacje celowe otrzymane z budżetu państwa na realizację własnych zadań bieżących gmin.	3.820	3.820		100,00%
	2033	Dotacje celowe otrzymane z budżetu państwa na realizację własnych zadań bieżących gmin.	12.303	12.303		100,00%
	80110	Gimnazja	6.288	5.390		85,72%
	0970	Wpływy z różnych dochodów	6.288	5.390		85,72%
	80195	Pozostała działalność	450	300		66,67%
	2030	Dotacje celowe przekazane z budżetu państwa na realizację własnych zadań bieżących gmin (związków gmin)	450	300		66,67%
852		POMOC SPOŁECZNA	1.149.170	1.121.998	0	97,64%
	85212	Świadczenia rodzinne oraz składki na ubezpieczenia emerytalne i rentowe z ubezpieczenia społecznego	781.396	773.753		99,02%
	2010	Dotacje celowe otrzymane z budżetu państwa na realizację zadań bieżących z zakresu administracji rządowej oraz innych zadań zleconych gminie ustawami	774.400	766.757		99,01%
	6310	Dotacje celowe przekazane z budżetu państwa na inwestycje i zakupy inwestycyjne z zakresu administracji rządowej oraz innych zadań zleconych gminom ustawami.	6.996	6.996		100,00%
	85213	Składki na ubezpieczenia zdrowotne opłacane za osoby pobierające niektóre świadczenia z pomocy społecznej	6.200	5.928		95,61%
	2010	Dotacje celowe otrzymane z budżetu państwa na realizację zadań bieżących z zakresu administracji rządowej oraz innych zadań zleconych gminie ustawami	6.200	5.928		95,61%
	85214	Zasiłki i pomoc w naturze oraz składki na ubezpieczenia społeczne	217.652	198.299		91,11%
	2010	Dotacje celowe otrzymane z budżetu państwa na realizację zadań bieżących z zakresu administracji rządowej oraz innych zadań zleconych gminie ustawami	160.000	154.944		96,84%
	2030	Dotacje celowe przekazane z budżetu państwa na realizację własnych zadań bieżących gmin (związków gmin)	57.652	43.355		75,20%
	85219	Ośrodki pomocy społecznej	96.400	96.371		99,97%
	0920	Pozostałe odsetki	100	4		4,00%
	0970	Wpływy z różnych dochodów	0	67		
	2010	Dotacje celowe otrzymane z budżetu państwa na realizację zadań bieżących z zakresu administracji rządowej oraz innych zadań zleconych gminie ustawami	96.300	96.300		100,00%
	85228	Usługi opiekuńcze i specjalistyczne usługi opiekuńcze	8.066	8.191		101,55%
	0830	Wpływy z usług	8.066	8.191		101,55%
	85278	Usuwanie skutków klęsk żywiołowych	30.170	30.170		100,00%
	2010	Dotacje celowe otrzymane z budżetu państwa na realizację zadań bieżących z zakresu administracji rządowej oraz innych zadań zleconych gminie ustawami	30.170	30.170		100,00%
	85295	Pozostała działalność	9.286	9.286		100,00%
	2030	Dotacje celowe przekazane z budżetu państwa na realizację własnych zadań bieżących gmin (związków gmin)	9.286	9.286		100,00%
900		GOSPODARKA KOMUNALNA I OCHRONA ŚRODOWISKA	80.648	80.648	0	100,00%
	90015	Oświetlenie ulic, placów i dróg	80.648	80.648		100,00%
	2010	Dotacje celowe otrzymane z budżetu państwa na realizację zadań bieżących z zakresu administracji rządowej oraz innych zadań zleconych gminie ustawami	80.648	80.648		100,00%

921			KULTURA   OCHRONA DZIEDZICTWA NARODOWEGO	2.500	2.500	0	100,00%
	92116		Biblioteki	2.500	2.500		100,00%
		2020	Dotacje celowe otrzymane z budżetu państwa na zadania bieżące realizowane przez gminę na podstawie porozumień z organami administracji rządowej	2.500	2.500		100,00%
926			KULTURA FIZYCZNA   SPORT	40.793	37.244	0	91,30%
	92695		Pozostała działalność	40.793	37.244		91,30%
		083	Wpływy z usług	40.793	37.244		91,30%
DOCHODY BUDŻETU 2004				11.158.992	11.155.621	1.415.364	99,97%
			w tym dotacje celowe otrzymane z budżetu państwa na realizację zadań bieżących z zakresu administracji rządowej oraz innych zadań zleconych gminie ustawami	1.219.241	1.206.270	0	0
			Dotacje celowe otrzymane z budżetu państwa na zadania bieżące realizowane przez gminę na podstawie porozumień z organami administracji rządowej	2.500	2.500	0	0

WYKONANIE WYDATKÓW W POSZCZEGÓLNYCH DZIAŁACH, ROZDZIAŁACH  
I PARAGRAFACH W FORMIE TABELARYCZNEJ

Dział	Rozdział	§	Wyszczególnienie	Plan	Wykonanie za 2004 r.	zobowiązania	% wykonania planu
010			ROLNICTWO   ŁOWIECTWO	23.262	21.511	0	92,47%
	01008		Budowa i utrzymanie urządzeń melioracji wodnych	12.821	12.820		99,99%
		4270	Zakup usług remontowych	12.821	12.820		99,99%
	01030		Izby Rolnicze	6.400	4.651		72,67%
		2850	Wpłaty gmin na rzecz izb rolniczych w wysokości 2% uzyskanych wpływów z podatku rolnego	6.400	4.651		72,67%
	01095		Pozostała działalność	4.041	4.040		99,98%
		4210	Zakup materiałów i wyposażenia	3.591	3590		99,97%
		4300	Zakup usług pozostałych	450	450		100,00%
400			WYTWARZANIE   ZAOPATRYWANIE W ENERGIĘ ELEKTRYCZNĄ, GAZ   WODĘ	685.515	682.864	0	99,61%
	40001		Dostarczanie ciepła	370.415	369.195		99,67%
		4210	Zakup materiałów i wyposażenia	1.200	1.059		88,25%
		4260	Zakup energii	360.385	359.500		99,75%
		4300	Zakup usług pozostałych	4.700	4.692		99,83%
		4430	Różne opłaty i składki	2.630	2.570		97,72%
		4580	Pozostałe odsetki	1.500	1.374		91,60%
	40002		Dostarczanie wody	315.100	313.669		99,55%
		4210	Zakup materiałów i wyposażenia	14.775	14.759		99,89%
		4260	Zakup energii	43.970	43.961		99,98%
		4270	Zakup usług remontowych	15.000	13.855		92,37%
		4300	Zakup usług pozostałych	104.000	103.739		99,75%
		6050	Wydatki inwestycyjne jednostek budżetowych	137.355	137.355		100,00%
600			TRANSPORT   ŁĄCZNOŚĆ	385.392	385.338	0	99,99%
	60014		Drogi publiczne powiatowe	6.002	6.002		100,00%
		4300	Zakup usług pozostałych	6.002	6.002		100,00%
	60016		Drogi publiczne gminne	378.861	378.807		99,99%
		4210	Zakup materiałów i wyposażenia	11.400	11.363		99,68%
		4270	Zakup usług remontowych	39.810	39.801		99,98%
		4300	Zakup usług pozostałych	26.020	26.013		99,97%
		6050	Wydatki inwestycyjne jednostek budżetowych	301.631	301.630		100,00%
	60095		Pozostała działalność	529	529		100,00%
		4300	Zakup usług pozostałych	529	529		100,00%
700			GOSPODARKA MIESZKANIOWA	60.164	59.800	173	99,39%
	70005		Gospodarka gruntami i nieruchomościami	56.924	56.604	173	99,44%
		4210	Zakup materiałów i wyposażenia	12.030	12.021		99,93%

		4260	Zakup energii	3.840	3.807		99,14%
		4270	Zakup usług remontowych	2.800	2.800		100,00%
		4300	Zakup usług pozostałych	17.904	17.633	173	98,49%
		4580	Pozostałe odsetki	210	210		100,00%
		4600	Kary i odszkodowania wypłacane na rzecz osób prawnych i innych jednostek organizacyjnych	20.140	20.133		99,97%
	70095		Pozostała działalność	3.240	3.196		98,64%
		4210	Zakup materiałów i wyposażenia	340	340		100,00%
		4260	Zakup energii	1.500	1.457		97,13%
		4300	Zakup usług pozostałych	1.400	1.399		99,93%
710			DZIAŁALNOŚĆ USŁUGOWA	62.413	62.388	0	99,96%
	71004		Plany zagospodarowania przestrzennego	28.472	28.472		100,00%
		4300	Zakup usług pozostałych	28.472	28.472		100,00%
	71014		Opracowania geodezyjne i kartograficzne	25.494	25.485		99,96%
		4210	Zakup materiałów i wyposażenia	230	221		96,09%
		4300	Zakup usług pozostałych	25.264	25.264		100,00%
	71095		Pozostała działalność	8.447	8.431		99,81%
		4300	Zakup usług pozostałych	8.447	8.431		99,81%
750			ADMINISTRACJA PUBLICZNA	1.437.339	1.374.387	110.203	95,62%
	75011		Urzędy wojewódzkie	52.118	52.118		100,00%
		4010	Wynagrodzenia osobowe pracowników	39.000	39.000		100,00%
		4040	Dodatkowe wynagrodzenia roczne	3.800	3.800		100,00%
		4110	Składki na ubezpieczenia społeczne	5.000	5.000		100,00%
		4120	Składki na fundusz pracy	900	900		100,00%
		4210	Zakup materiałów i wyposażenia	1.918	1.918		100,00%
		4440	Odpis na zakładowy fundusz świadczeń socjalnych	1.500	1.500		100,00%
	75022		Rady gmin	81.707	81.705		100,00%
		3030	Różne wydatki na rzecz osób fizycznych	71.280	71.280		100,00%
		4210	Zakup materiałów i wyposażenia	2.765	2.765		100,00%
		4300	Zakup usług pozostałych	6.966	6.965		99,99%
		4410	Podróże służbowe krajowe	696	695		99,86%
	75023		Urzędy gmin	1.303.514	1.240.564	110.203	95,17%
		3020	Nagrody i wydatki osobowe nie zaliczone do wynagrodzeń	694	694		100,00%
		4010	Wynagrodzenia osobowe pracowników	707.018	661.604	8.920	93,58%
		4040	Dodatkowe wynagrodzenia roczne	51.550	50.719	49.119	98,39%
		4110	Składki na ubezpieczenia społeczne	141.000	128.728	49.292	91,30%
		4120	Składki na fundusz pracy	17.400	16.243		93,35%
		4140	Wpłaty na PFRON	3.434	3.433		99,97%
		4210	Zakup materiałów i wyposażenia	129.640	129.280		99,72%
		4260	Zakup energii	18.273	15.630	2.634	85,54%
		4300	Zakup usług pozostałych	124.380	124.360		99,98%
		4410	Podróże służbowe krajowe	26.700	26.457	238	99,09%
		4430	Różne opłaty i składki	54.988	54.988		100,00%
		4440	Odpis na zakładowy fundusz świadczeń socjalnych	22.652	22.652		100,00%
		4580	Pozostałe odsetki	250	242		96,80%
		6060	Wydatki na zakupy inwestycyjne jednostek budżetowych	5.535	5.534		99,98%
751			URZĘDY NACZELNYCH ORGANÓW WŁADZY PAŃSTWOWEJ, KONTROLI I OCHRONY PRAWA	9.909	9.909	0	100,00%
	75101		Urzędy naczelników organów władzy państwowej, kontroli i ochrony prawa	1.068	1.068		100,00%
		4110	Składki na ubezpieczenia społeczne	154	154		100,00%
		4120	Składki na fundusz pracy	22	22		100,00%
		4300	Zakup usług pozostałych	892	892		100,00%
	75113		Wybory do Parlamentu Europejskiego	8.841	8.841		100,00%
		3030	Różne wydatki na rzecz osób fizycznych	5.460	5.460		100,00%
		4110	Składki na ubezpieczenia społeczne	121	121		100,00%
		4120	Składki na fundusz pracy	17	17		100,00%
		4210	Zakup materiałów i wyposażenia	1.019	1.019		100,00%
		4300	Zakup usług pozostałych	1.416	1.416		100,00%
		4410	Podróże służbowe krajowe	808	808		100,00%

754			BEZPIECZEŃSTWO PUBLICZNE   OCHRONA PRZECIWOŻAROWA	85.880	85.841	0	99,95%
	75405		Komendy powiatowe Policji	22.680	22.680		100,00%
		6620	Dotacje celowe przekazane dla powiatu na inwestycje i zakupy inwestycyjne realizowane na podstawie porozumień między j.s.t.	22.680	22.680		100,00%
	75412		Ochotnicze straże pożarne	59.962	59.923		99,93%
		4210	Zakup materiałów i wyposażenia	20.138	20.137		100,00%
		4260	Zakup energii	1.300	1.262		97,08%
		4300	Zakup usług pozostałych	7.839	7.839		100,00%
		4430	Różne opłaty i składki	6.685	6.685		100,00%
		6060	Wydatki na zakupy inwestycyjne jednostek budżetowych	24.000	24.000		100,00%
	75414		Obrona cywilna	3.238	3.238		100,00%
		4210	Zakup materiałów i wyposażenia	3.238	3.238		100,00%
756			DOCHODY OD OSÓB PRAWNYCH, OD OSÓB FIZYCZNYCH   OD INNYCH JEDNOSTEK NIE POSIADAJĄCYCH OSOBOWOŚCI PRAWNEJ	13.294	12.103	0	91,04%
	75647		Pobór podatków, opat i niepodatkowych należności budżetowych	13.294	12.103	0	91,04%
		4100	Wynagrodzenia agencyjno - prowizyjne	7.500	6.309		84,12%
		4210	Zakup materiałów i wyposażenia	2.865	2.865		100,00%
		4300	Zakup usług pozostałych	2.929	2.929		100,00%
757			OBŚŁUGA DŁUGU PUBLICZNEGO	132.300	130.060	0	98,31%
	75702		Obsługa papierów wartościowych, kredytów i pożyczek jednostek samorządu terytorialnego	132.300	130.060		98,31%
		8010	Rozliczenia z bankami związane z obsługą długu publicznego	30.000	27.780		92,60%
		8070	Odsetki i dyskonto od krajowych skarbowych papierów wartościowych oraz pożyczek i kredytów	102.300	102.280		99,98%
801			OŚWIATA   WYCHOWANIE	4.332.285	4.332.010	290.083	99,99%
	80101		Szkoły podstawowe	2.234.429	2.234.317	184.171	99,99%
		3020	Nagrody i wydatki osobowe nie zaliczone do wynagrodzeń	102.437	102.436	2.012	100,00%
		3030	Różne wydatki na rzecz osób fizycznych	657	657	0	100,00%
		3240	Stypendia oraz inne formy pomocy dla dzieci	3.820	3.820		100,00%
		4010	Wynagrodzenia osobowe pracowników	1.277.898	1.277.877	30.115	100,00%
		4040	Dodatkowe wynagrodzenia roczne	96.795	96.794	104.785	100,00%
		4110	Składki na ubezpieczenia społeczne	257.265	257.234	41.851	99,99%
		4120	Składki na fundusz pracy	35.002	34.997	5.351	99,99%
		4210	Zakup materiałów i wyposażenia	82.938	82.920	0	99,98%
		4230	Zakup leków i materiałów medycznych	130	130	0	100,00%
		4240	Zakup pomocy naukowych, dydaktycznych i książek	24.901	24.899	0	99,99%
		4260	Zakup energii	23.100	23.084	0	99,93%
		4270	Zakup usług remontowych	137.715	137.698	36	99,99%
		4273	Zakup usług remontowych	12.303	12.303		100,00%
		4274	Zakup usług remontowych	16.992	16.992		100,00%
		4300	Zakup pozostałych usług	30.351	30.351	21	100,00%
		4410	Podróże służbowe krajowe	4.780	4.780	0	100,00%
		4430	Różne opłaty i składki	797	797	0	100,00%
		4440	Odpisy na zakładowy fundusz świadczeń socjalnych	101.015	101.015	0	100,00%
		4480	Podatek od nieruchomości	333	333	0	100,00%
		6050	Wydatki inwestycyjne jednostek budżetowych	25.200	25.200	0	100,00%
	80104		Przedszkola	740.000	740.000	0	100,00%
		2510	Dotacja podmiotowa z budżetu do zakładu budżetowego	624.000	624.000	0	100,00%
		2540	Dotacja podmiotowa z budżetu do niepublicznej szkoły lub innej placówki oświatowo wychowawczej	116.000	116.000	0	100,00%
	80110		Gimnazja	1.198.574	1.198.569	104.472	100,00%
		3020	Nagrody i wydatki osobowe nie zaliczone do wynagrodzeń	64.382	64.382	1.763	100,00%
		4010	Wynagrodzenia osobowe pracowników	721.854	721.853	20.347	100,00%



		4040	Dodatkowe wynagrodzenia roczne	53.771	53.771	57.949	100,00%
		4110	Składki na ubezpieczenia społeczne	147.944	147.943	21.381	100,00%
		4120	Składki na fundusz pracy	20.089	20.088	2.993	100,00%
		4210	Zakup materiałów i wyposażenia	52.473	52.473		100,00%
		4240	Zakup pomocy naukowych, dydaktycznych i książek	18.837	18.837		100,00%
		4260	Zakup energii	12.500	12.500		100,00%
		4270	Zakup usług remontowych	31.457	31.457		100,00%
		4300	Zakup pozostałych usług	17.592	17.591	39	99,99%
		4410	Podróże służbowe krajowe	3.100	3.099		99,97%
		4430	Różne opłaty i składki	1.032	1.032		100,00%
		4440	Odpisy na zakładowy fundusz świadczeń socjalnych	46.586	46.586		100,00%
		6060	Wydatki na zakupy inwestycyjne jednostek budżetowych	6.957	6.957		100,00%
	80113		Dowożenie uczniów do szkół	140.513	140.508	1.440	100,00%
		4010	Wynagrodzenia osobowe pracowników	8.658	8.657	352	99,99%
		4040	Dodatkowe wynagrodzenia roczne	532	532	697	100,00%
		4110	Składki na ubezpieczenia społeczne	1.583	1.582	318	99,94%
		4120	Składki na fundusz pracy	217	215	43	99,08%
		4300	Zakup pozostałych usług	129.523	129.522	30	100,00%
	80146		Dokształcanie i doskonalenie nauczycieli	18.319	18.316		99,98%
		4300	Zakup pozostałych usług	13.603	13.602		99,99%
		4410	Podróże służbowe krajowe	4.716	4.714		99,96%
	80195		Pozostała działalność	450	300		66,67%
		4300	Zakup pozostałych usług	450	300		66,67%
851			OCHRONA ZDROWIA	70.000	69.982	0	99,97%
	85154		Przeciwdziałanie alkoholizmowi	70.000	69.982		99,97%
		2710	Wydatki na pomoc fin. udziel. między jednostkami sam. ter. na dofinans. zadań własnych	1.500	1.500		100,00%
		3030	Różne wydatki na rzecz osób fizycznych	9.987	9.987		100,00%
		4110	Składki na ubezpieczenia społeczne	1.482	1.481		99,93%
		4120	Składki na fundusz pracy	210	205		97,62%
		4210	Zakup materiałów i wyposażenia	24.328	24.328		100,00%
		4260	Zakup energii	4.000	3.996		99,90%
		4300	Zakup pozostałych usług	24.981	24.975		99,98%
		4410	Podróże służbowe krajowe	600	598		99,67%
		4430	Różne opłaty i składki	2.912	2.912		100,00%
853			POMOC SPOŁECZNA	1.520.400	1.493.132	11.728	98,21%
	85212		Świadczenia rodzinne oraz składki na ubezpieczenia emerytalne i rentowe z ubezpieczenia społecznego	781.396	773.753	549	99,02%
		3110	Świadczenia społeczne	738.341	730.699		98,96%
		4010	Wynagrodzenia osobowe pracowników	9.050	9.050		100,00%
		4040	Dodatkowe wynagrodzenie roczne	0	0	457	
		4110	Składki na ubezpieczenia społeczne	19.087	19.087	81	100,00%
		4120	Składki na fundusz pracy	222	222	11	100,00%
		4210	Zakup materiałów i wyposażenia	5.260	5.259		99,98%
		4300	Zakup usług pozostałych	1.965	1.965		100,00%
		4410	Podróże służbowe krajowe	243	243		100,00%
		4440	Odpis na zakładowy fundusz świadczeń socjalnych	232	232		100,00%
		6060	Wydatki na zakupy inwestycyjne jednostek budżetowych	6.996	6.996		100,00%
	85213		Składki na ubezpieczenia zdrowotne opłacane za osoby pobierające niektóre świadczenia z pomocy społecznej	6.200	5.928		95,61%
		4130	Składki na ubezpieczenia zdrowotne	6.200	5.928		95,61%
	85214		Zasiłki i pomoc w naturze oraz składki na ubezpieczenia społeczne	313.652	294.299		93,83%
		3110	Świadczenia społeczne	303.865	284.512		93,63%
		4110	Składki na ubezpieczenia społeczne	9.787	9.787		100,00%
	85215		Dodatki mieszkaniowe	153.012	153.012		100,00%
		3110	Świadczenia społeczne	153.012	153.012		100,00%
	85219		Ośrodki pomocy społecznej	170.780	170.780	11.179	100,00%

		4010	Wynagrodzenia osobowe pracowników	113.872	113.872		100,00%
		4040	Dodatkowe wynagrodzenia roczne	8.921	8.921	9.302	100,00%
		4110	Składki na ubezpieczenia społeczne	21.687	21.687	1.649	100,00%
		4120	Składki na fundusz pracy	2.997	2.997	228	100,00%
		4210	Zakup materiałów i wyposażenia	6.953	6.953		100,00%
		4300	Zakup usług pozostałych	8.026	8.026		100,00%
		4410	Podróże służbowe krajowe	1.020	1.020		100,00%
		4440	Odpis na zakładowy fundusz świadczeń socjalnych	3.304	3.304		100,00%
		6060	Wydatki na zakupy inwestycyjne jednostek budżetowych	4.000	4.000		100,00%
	85228		Usługi opiekuńcze i specjalistyczne usługi opiekuńcze	32.390	32.390		100,00%
		4300	Zakup usług pozostałych	32.390	32.390		100,00%
	85278		Usuwanie skutków klęsk żywiołowych	30.170	30.170		100,00%
		3110	Świadczenia społeczne	30.170	30.170		100,00%
	85295		Pozostała działalność	32.800	32.800		100,00%
		3110	Świadczenia społeczne	32.800	32.800		100,00%
854			EDUKACYJNA OPIEKA WYCHOWAWCZA	244.795	243.776	23.762	99,58%
	85401		Świetlice szkolne	244.545	243.526	23.762	99,58%
		3020	Nagrody i wydatki osobowe nie zaliczone do wynagrodzeń	12.004	12.003	282	99,99%
		4010	Wynagrodzenia osobowe pracowników	154.101	154.101	4.245	100,00%
		4040	Dodatkowe wynagrodzenia roczne	11.953	11.953	13.562	100,00%
		4110	Składki na ubezpieczenia społeczne	31.172	31.165	4.991	99,98%
		4120	Składki na fundusz pracy	4.253	4.244	682	99,79%
		4210	Zakup materiałów i wyposażenia	10.268	9.267		90,25%
		4240	Zakup pomocy naukowych, dydaktycznych i książek	1.836	1.835		99,95%
		4260	Zakup energii	8.135	8.135		100,00%
		4270	Zakup usług remontowych	150	150		100,00%
		4300	Zakup usług pozostałych	411	411		100,00%
		4410	Podróże służbowe krajowe	100	100		100,00%
		4430	Różne opłaty i składki	100	100		100,00%
		4440	Odpis na zakładowy fundusz świadczeń socjalnych	10.062	10.062		100,00%
	85446		Dokształcanie i doskonalenie nauczycieli	250	250		100,00%
		4300	Zakup usług pozostałych	250	250		100,00%
900			GOSPODARKA KOMUNALNA I OCHRONA ŚRODOWISKA	639.294	637.904	0	99,78%
	90001		Gospodarka ściekowa i ochrona wód	56.000	55.980		99,96%
		6050	Wydatki inwestycyjne jednostek budżetowych	56.000	55.980		99,96%
	90002		Gospodarka odpadami	27.471	27.419		99,81%
		4300	Zakup usług pozostałych	17.211	17.211		100,00%
		4430	Różne opłaty i składki	10.260	10.208		
	90003		Oczyszczanie miast i wsi	278.500	277.995		99,82%
		4300	Zakup usług pozostałych	278.500	277.995		99,82%
	90004		Utrzymanie zieleni w miastach i gminach	7.200	7.157		99,40%
		4210	Zakup materiałów i wyposażenia	6.500	6.496		99,94%
		4300	Zakup usług pozostałych	700	661		94,43%
	90015		Oświetlenie ulic, placów i dróg	264.473	264.006		99,82%
		4210	Zakup materiałów i wyposażenia	1.400	1.384		98,86%
		4260	Zakup energii	256.573	256.139		99,83%
		4300	Zakup pozostałych usług	6.500	6.483		99,74%
	90095		Pozostała działalność	5.650	5.347		94,64%
		4210	Zakup materiałów i wyposażenia	4.110	4.109		99,98%
		4260	Zakup energii	1.000	744		74,40%
		4300	Zakup pozostałych usług	540	494		91,48%
921			KULTURA I OCHRONA DZIEDZICTWA NARODOWEGO	625.470	610.402	0	97,59%
	92109		Domy i ośrodki kultury, świetlice i kluby	140.500	140.500		100,00%
		2550	Dotacja podmiotowa z budżetu dla instytucji kultury	140.500	140.500		100,00%
	92116		Biblioteki	193.500	193.500		100,00%
		2550	Dotacja podmiotowa z budżetu dla instytucji kultury	193.500	193.500		100,00%

	92195		Pozostała działalność	291.470	276.402		94,83%
		4210	Zakup materiałów i wyposażenia	13.200	13.138		99,53%
		4260	Zakup energii	15.270	15.254		99,90%
		4300	Zakup pozostałych usług	26.000	25.851		99,43%
		6050	Wydatki inwestycyjne jednostek budżetowych	237.000	222.159		93,74%
926			KULTURA FIZYCZNA I SPORT	171.280	171.276	256	100,00%
	92695		Pozostała działalność	171.280	171.276	256	100,00%
		2580	Dotacja podmiotowa z budżetu dla jednostek nie zaliczanych do sektora finansów publicznych	29.000	29.000		100,00%
		4010	Wynagrodzenia osobowe pracowników	3.267	3.267	85	100,00%
		4110	Składki na ubezpieczenia społeczne	721	720	45	99,86%
		4120	Składki na fundusz pracy	99	98	6	98,99%
		4210	Zakup materiałów i wyposażenia	50.588	50.587		100,00%
		4260	Zakup energii	12.464	12.463		99,99%
		4300	Zakup pozostałych usług	74.291	74.291	120	100,00%
		4410	Podróże służbowe krajowe	150	150		100,00%
		4420	Podróże służbowe zagraniczne	700	700		100,00%
			WYDATKI BUDŻETU 2004 RAZEM	10.498.992	10.382.683	436.205	98,89%
			W tym wydatki bieżące	9.671.638	9.570.192	436.205	98,95%
			z czego płace z pochodnymi	3.987.971	3.927.017	428.400	98,47%
			z czego dotacje	1.103.000	1.103.000		100,00%
			W tym wydatki inwestycyjne	827.354	812.491	0	98,20%

**GOSPODARKA POZABUDŻETOWA  
ZAKŁADY BUDŻETOWE  
PRZEDSZKOLE**

1. Dochody Przedszkola Publicznego w Zdunach wyniosły 685.640 zł. z tego

- Dotacja z budżetu gminy dla przedszkola publicznego wynosiła 624.000 zł.
- Wpłaty rodziców 61.986 zł.
- Dochody z czynszu 3.460 zł.
- Inne wpłaty 3.448 zł.
- Stan środków na początku roku 7.254

2. Koszty Przedszkola w 2004 roku wyniosły 685.640 zł. w tym;

- wynagrodzenia z pochodnymi 526.458 zł.
- zakup materiałów i wyposażenia 34.149 zł.
- środki żywności 12.938 zł.
- zakup pomocy dydaktycznych 2.181 zł.
- zakup energii 27.266 zł.
- zakup usług remontowych 9.663
- zakup usług zdrowotnych 490 zł.
- zakup pozostałych usług 17.945 zł.
- podróże służbowe 1.083 zł.
- różne opłaty i składki 304 zł.
- zakładowy fundusz świadczeń socjalnych 26.037 zł.

Z prac remontowo naprawczych w 2004 r. wykonano:

- nowe rynny na budynku w Zdunach, Bestwinie i Konarzewie oraz naprawa dachu za 2.894 zł.

- zakupiono nowe meble do Sali zajęć w Zdunach za 3.314 zł.

- całkowity remont łazienki za 15.612 zł.

- postawienie płotu w Bestwinie 1.427 zł.

Do przedszkola publicznego uczęszczało średnio 204 dzieci, co oznacza, że:

- dotacja z budżetu gminy w 2004 z. na jedno dziecko wynosiła 3.059 zł.

- średnia, roczna wpłata rodziców na jedno dziecko wyniosła 304 zł.

W Przedszkolu Publicznym zatrudnienie wynosi:

- 10,50 (śr. etatów) - pracownicy pedagogiczni

- 7,78 (śr. etatów) - pracownicy administracji i obsługi.

Oczyszczalnia Ścieków w Zdunach jest zakładem budżetowym, który wypracowuje przychody z usług dla ludności, instytucji i zakładów z terenu Gminy Miasta Zduny oraz otrzymuje z budżetu gminy dopłatę do ścieków w wysokości 2,37 zł. netto do 1 m<sup>3</sup> ścieków.

Przychody w 2004 r. wyniosły 733.205 zł (w 2003 r. wynosiły - 650.989 zł.)

W okresie sprawozdawczym oczyszczono łącznie 310.010 m<sup>3</sup> ścieków w tym 219.680 m<sup>3</sup>

Sprzedano wg następujących grup taryfowych:

1. Ścieki z gospodarstw domowych 120.032 m<sup>3</sup>

2. Poza przemysłowi odbiorcy usług 9.657 m<sup>3</sup>

3. Odbiorcy usług spoza gminy 14.134 m<sup>3</sup>

4. Przemysłowi odbiorcy usług 35.077 m<sup>3</sup>

5. Ścieki z dróg krajowych i powiatowych 40.780 m<sup>3</sup>

Pozostała ilość 90.229 m<sup>3</sup> oczyszczonych ścieków to wody opadowe i roztopowe.

Koszty w 2004 r. wyniosły 684.513 zł.

Na koniec roku stan środków obrotowych wynosił 56.557 zł. W kosztach ogółem poniesiono wydatki na wynagrodzenia i pochodne w wysokości 375.343 zł co stanowi 54,83% ogółu kosztów.

Pozostałe wydatki rzeczowe zostały poniesione w szczególności na:

- zakup materiałów	34.218 zł.
- zakup energii elektrycznej	50.065 zł.
- usługi remontowe	25.621 zł.
- pozostałe usługi	24.769 zł.
- podróże służbowe	2.914 zł.

- różne opłaty i składki	20.517 zł.
- podatek od nieruchomości	134.832 zł.
- odpis na Zakładowy Fundusz Świadczeń Socjalnych	6.800 zł.
- podatek od nieruchomości	123.596 zł.
- podatek VAT	18.800 zł. (w 2003 r. - 3.495 zł.)

Zakład zatrudnia 11 osób w tym 3 osoby na stanowiskach nierobotniczych i 8 osób na stanowiskach robotniczych.

Fundusze

#### GMINNY FUNDUSZ OCHRONY ŚRODOWISKA I GOSPODARKI WODNEJ

Poz.	Wyszczególnienie	Plan	Wykonanie
I	Stan funduszu na początku roku	5.506	5.706
II	Przychody Funduszu	30.000	30.447
II.1	069 Wpływy z różnych opłat	30.000	30.447
III	Koszty i inne obciążenia	30.000	31.551
III.1	§4210 Zakup materiałów i wyposażenia	5.500	5.500
III.2	§4240 Zakup usług pomocy naukowych, dydaktycznych i książek	1.500	1.460
III.3	§4300 Zakup pozostałych usług	10.000	11.591
IV.4	§4430 Różne opłaty i składki	13.000	13.000
IV	Stan funduszu na koniec roku	5.506	4.602

Środki finansowe przekazane w 2004 r. na rachunek Gminny Fundusz Ochrony Środowiska i Gospodarki Wodnej przez Zarząd Województwa Wielkopolskiego wyniosły 30.447 zł z czego z tytułu opłat 30.278 zł. natomiast z tytułu odsetek na rachunku 169 zł. Wydatki ogółem wyniosły w 2004 r. 31.551 zł. z tego: na gospodarkę ściekową i ochronę wód 9.045 zł. na ochronę powietrza atmosferycznego i klimatu 345 zł. na gospodarkę odpadami 8.400 zł. Na koniec, na rachunku GFOŚiGW pozostały środki w kwocie 4.602 zł.

#### Środki specjalne

Środki specjalne p.n. „żywienie w szkole” utworzone zostały do celu przygotowywania posiłków dla dzieci w świetlicach szkolnych. Posiłki przygotowywane są ze środków finansowych wpłacanych przez rodziców lub w przypadku dzieci z rodzin zakwalifikowanych do pomocy społecznej, przez MGOPS w Zdunach. Wykonanie przychodów i wydatków środków specjalnych za 2004 rok przedstawia poniższa tabela.

Tab. nr 13

Wyszczególnienie	Stan środków na pocz. roku	Przychody	Wydatki	Stan środków na koniec roku
Środki specjalne ogółem w tym:	4.105	73.317	74.130	3.292
1. Zajęcie pasa drogowego	3	1.042	995	50
2. Żywienie w szkole -SP Zduny	2.336	62.385	64.679	42
3. Żywienie w szkole -SP Baszków	1.766	9.890	8.456	3.200

#### Wydatki majątkowe

Wydatki majątkowe w 2004 roku wyniosły ogółem 812.491 zł., co stanowiło 7,83% ogółu wydatków.

Za powyższą kwotę, zostały zrealizowane następujące zadania:

1. Wodociągi we wsiach Trzaski i Ostatni Grosz za kwotę	137.355 zł.
2. Drogi i chodniki za kwotę	301.630 zł.

Droga Baszków Dziewiąte, chodniki ul. Pocztowa, Jana Kazimierza, Sienkiewicza, przejście dla pieszych od ul. Masłowskiego do Rynku oraz ul. Łacnowa - Os „pisarzy”.

3. Zakupy inwestycyjne w Urzędzie. Za kwotę 5.534 zł. zakupiono komputery.

4. Dotacja na zakup samochodu dla Policji	22.680 zł.
5. Zakup samochodu strażackiego	24.000 zł.
6. Zakup pieca c.o. w Szkole w Zdunach za kwotę	25.200 zł.

7. Zamontowanie nowego pieca c.o.	6.957 zł.	9. Dokumentacja projektowa na budowę kanalizacji	55.980 zł.
8. Zakup komputerów do MGOPS - za kwotę	10.996 zł.	10. Modernizacja Ratusza za kwotę	222.159 zł.

### 3007

#### INFORMACJA O DECYZJACH PREZESA URZĘDU REGULACJI ENERGETYKI Nr WCC/353C/1439/W/OPO/2005/AJ I Nr PCC/360B/1439/W/OPO/2005/AJ

W dniu 27 czerwca 2005 r. Prezes Urzędu Regulacji Energetyki postanowił stwierdzić wygaśnięcie decyzji z 29 października 1998 r. nr WCC/353/1439/U/OT-5/98/MJ ze zmianami z 14 marca 2000 r. nr WCC/353A/1439/W/3/2000/RW, z 10 sierpnia 2001 r. nr WCC/353B/1439/W/3/2001/RW oraz decyzji z 29 października 1998 r. nr PCC/360/1439/U/OT-5/98/MJ ze zmianami z 14 lipca 1999 r. nr PCC/360/S/1439/U/3/99, z 14 marca 2000 r. nr PCC/360A/1439/W/3/2000/RW, którymi przedsiębiorcy Huta Szkła „Warta” S.A. z siedzibą w Sierakowie (obecna nazwa to Huta Szkła „Sieraków” S.A.), udzielone zostały koncesje na wytwarzanie, przesyłanie i dystrybucję ciepła.

#### Uzasadnienie:

Pismem z 15 czerwca 2005 r. przedsiębiorca Huta Szkła „Sieraków” S.A. z siedzibą w Sierakowie wystąpił z wnioskiem o stwierdzenie wygaśnięcia ww. decyzji - na podstawie art. 162 §1 pkt 1 Kodeksu postępowania administracyjnego. W Dzienniku Ustaw z 18 kwietnia 2005 r. Nr 62, poz. 552 została opublikowana ustawa z 4 marca 2005 r. o zmianie ustawy - Prawo energetyczne oraz ustawy Prawo ochrony środowiska, która weszła w życie 3 maja 2005 r. W wyniku powyższej nowelizacji nowe brzmienie otrzymał artykuł 32 ustawy - Prawo energetyczne, z którego wynika, że posiadania koncesji nie wymaga prowadzenie działalności gospodarczej polegającej na:

- wytwarzaniu ciepła w źródłach o łącznej mocy nieprzekraczającej 5 MW, a także gdy wielkość mocy zamówionej przez odbiorców nie przekracza 5 MW,
- przesyłaniu lub dystrybucji ciepła, jeżeli łączna moc zamówiona przez odbiorców nie przekracza 5 MW.

Z prowadzonej z Koncesjonariuszem korespondencji wynika, iż łączna zainstalowana moc cieplna źródła, w którym prowadzona jest działalność gospodarcza polegająca na wytwarzaniu ciepła wynosi 4,91 MW<sub>t</sub>, natomiast aktualna moc zamówiona przez odbiorców w zakresie wytwarzania ciepła wynosi 1,76 MW<sub>t</sub>. Zamówiona moc cieplna przez odbiorców w zakresie przesyłania i dystrybucji ciepła wynosi również 1,76 MW<sub>t</sub>. W świetle art. 162 §1 pkt 1 Kodeksu postępowania administracyjnego organ administracji państwowej, który wydał decyzję w pierwszej instancji, stwierdza jej wygaśnięcie, jeżeli decyzja stała się bezprzedmiotowa, a stwierdzenie wygaśnięcia takiej decyzji nakazuje przepis prawa albo gdy leży to w interesie społecznym lub w interesie strony.

Po analizie nadesłanej dokumentacji należy stwierdzić, iż powyższe decyzje o udzieleniu, przedsiębiorcy Huta Szkła „WARTA” S.A. z siedzibą w Sierakowie koncesji na prowadzenie działalności gospodarczej w zakresie wytwarzania, przesyłania i dystrybucji ciepła stały się bezprzedmiotowe. Przedsiębiorca prowadzi bowiem działalność gospodarczą polegającą na wytwarzaniu, przesyłaniu i dystrybucji ciepła w zakresie nie wymagającym uzyskania koncesji na podstawie art. 32 ust. 1 pkt 1, pkt 3 i ust. 4 ustawy - Prawo energetyczne.

Z upoważnienia Prezesa  
Urzędu Regulacji Energetyki

Dyrektor  
Zachodniego Oddziału Terenowego  
Urzędu Regulacji Energetyki  
z siedzibą w Poznaniu  
(-) Henryk Kanoniczak

---

**Wydawca:** Wojewoda Wielkopolski

**Redakcja:** Wydział Prawny i Nadzoru Wielkopolskiego Urzędu Wojewódzkiego w Poznaniu - Redakcja Dziennika Urzędowego Województwa Wielkopolskiego  
aleja Niepodległości 16/18, tel. 854 16 34, 854 16 21, e-mail – [dzu@poznan.uw.gov.pl](mailto:dzu@poznan.uw.gov.pl), [www.poznan.uw.gov.pl](http://www.poznan.uw.gov.pl)

**Skład, druk i rozpowszechnianie:**

Skład – Ośrodek Informatyki WUW, Poznań, tel. 852 90 44

Druk – Ośrodek Małej Poligrafii Zakładu Obsługi Administracji, al. Niepodległości 18, Poznań

Rozpowszechnianie – Administracja i stały punkt sprzedaży – Wielkopolski Urząd Wojewódzki w Poznaniu, ul. Kościuszki 93, pok. PI 18 tel. 854 14 09

Egzemplarze bieżące można nabywać w punkcie sprzedaży Dziennika Urzędowego:

- Wielkopolski Urząd Wojewódzki w Poznaniu, Poznań ul. Kościuszki 93, pok. PI 14 i 18, tel. 854 14 09, 854 19 95 (także egzemplarze z lat ubiegłych),
- Wielkopolski Urząd Wojewódzki w Poznaniu, Delegatura w Kaliszu, Kalisz pl. Św. Józefa 5, pok. 132
- Wielkopolski Urząd Wojewódzki w Poznaniu, Delegatura w Koninie, Konin al. 1 Maja 7, pok. 170, blok „B”
- Wielkopolski Urząd Wojewódzki w Poznaniu, Delegatura w Lesznie, Leszno pl. Kościuszki 4, pok. 101
- Wielkopolski Urząd Wojewódzki w Poznaniu, Delegatura w Pile, Piła al. Niepodległości 33/35, pok. 214

zbiory Dziennika Urzędowego wraz ze skrowidzami są wyłożone do powszechnego wglądu w Wielkopolskim Urzędzie Wojewódzkim, w godz. 9<sup>00</sup>-14<sup>00</sup>

---

Tłoczono z polecenia Wojewody Wielkopolskiego w Ośrodku Małej Poligrafii Zakładu Obsługi Administracji  
al. Niepodległości 18, Poznań

---