



DZIENNIK URZĘDOWY

WOJEWÓDZTWA WIELKOPOLSKIEGO

Poznań, dnia 25 lipca 2005 r.

Nr 112

TREŚĆ

Poz.:

ZARZĄDZENIE WOJEWODY WIELKOPOLSKIEGO

- 3033** – nr 139/05 z dnia 6 lipca 2005 r. w sprawie zarządzenia wyborów uzupełniających do Rady Miejskiej w Sulmierzycach 11864

UCHWAŁY RAD GMIN

- 3034** – nr XXIX/213/2005 Rady Gminy Kobyla Góra z dnia 19 maja 2005 r. w sprawie uchylenia uchwały nr XVIII/133/2004 Rady Gminy Kobyla Góra z dnia 28 maja 2004 roku w sprawie ustalenia strefy płatnego parkowania 11865
- 3035** – nr XXXI/207/2005 Rady Miejskiej w Pleszewie z dnia 31 maja 2005 r. w sprawie zasad zwrotu wydatków na świadczenia z pomocy społecznej i zakresu zadań własnych gminy 11866
- 3036** – nr XXV/224/2005 Rady Gminy Przygodzice z dnia 2 czerwca 2005 r. w sprawie uchwalenia miejscowego planu zagospodarowania przestrzennego wsi sołeckiej Wysocko Małe 11867
- 3037** – nr XXV/225/2005 Rady Gminy Przygodzice z dnia 2 czerwca 2005 r. w sprawie uchwalenia miejscowego planu zagospodarowania przestrzennego wsi sołeckiej Topola Wielka 11880
- 3038** – nr XXV/226/2005 Rady Gminy Przygodzice z dnia 2 czerwca 2005 r. w sprawie uchwalenia miejscowego planu zagospodarowania przestrzennego wsi sołeckiej Przygodzice 11889
- 3039** – nr XXV/227/2005 Rady Gminy Przygodzice z dnia 2 czerwca 2005 r. w sprawie uchwalenia miejscowego planu zagospodarowania przestrzennego wsi sołeckiej Dębica 11901
- 3040** – nr XXIX/226/2005 Rady Miejskiej w Nowym Tomyszu z dnia 3 czerwca 2005 r. w sprawie utworzenia obwodu głosowania w Szpitalu w Nowym Tomyszu, w wyborach do Sejmu Rzeczypospolitej Polskiej i do Senatu Rzeczypospolitej Polskiej, zarządzonych na dzień 25 września 2005 roku 11909
- 3041** – nr XXIX/227/2005 Rady Miejskiej w Nowym Tomyszu z dnia 3 czerwca 2005 r. w sprawie utworzenia obwodu głosowania w Szpitalu w Nowym Tomyszu, w wyborach Prezydenta Rzeczypospolitej Polskiej zarządzonych na dzień 9 października 2005 roku 11909
- 3042** – nr XXII/178/2005 Rady Gminy Koźminek z dnia 9 czerwca 2005 r. w sprawie uznania za pomnik przyrody pojedynczego okazu drzewa 11910
- 3043** – nr XXXVII/182/2005 Rady Miasta Luboń z dnia 23 czerwca 2005 r. w sprawie nadania nazwy ulicy w Luboniu 11911
- 3044** – nr XXVII/363/2005 Rady Miejskiej w Środzie Wielkopolskiej z dnia 23 czerwca 2005 r. w sprawie utworzenia obwodów głosowania na terenie gminy Środa Wielkopolska dla przeprowadzenia wyborów do Sejmu Rzeczypospolitej Polskiej i do Senatu Rzeczypospolitej Polskiej zarządzonych na dzień 25 września 2005 r. 11913
- 3045** – nr XXVII/363/2005 Rady Miejskiej w Środzie Wielkopolskiej z dnia 23 czerwca 2005 r. w sprawie utworzenia obwodów głosowania na terenie gminy Środa Wielkopolska dla przeprowadzenia wyborów Prezydenta Rzeczypospolitej Polskiej zarządzonych na dzień 9 października 2005 r. 11914
- 3046** – nr XXVII/365/2005 Rady Miejskiej w Środzie Wielkopolskiej z dnia 23 czerwca 2005 r. zmieniająca uchwałę w sprawie ustalenia strefy płatnego parkowania na terenie miasta Środa Wlkp. 11915
- 3047** – nr XXVII/367/2005 Rady Miejskiej w Środzie Wielkopolskiej z dnia 23 czerwca 2005 r. w sprawie wyznaczenia terenu „Bagien Średzkich” za Obszar Chronionego Krajobrazu 11915

- 3048** – nr XLI/219/2005 Rady Miasta i Gminy Buk z dnia 28 czerwca 2005 r. w sprawie zmiany uchwały nr XXIII/121/04 Rady Miasta i Gminy Buk z dnia 30 marca 2004 r. w sprawie zwolnienia przedsiębiorców z podatku od nieruchomości 11916

UCHWAŁA SEJMIKU WOJEWÓDZTWA WIELKOPOLSKIEGO

- 3049** – nr XXXV/564/2005 z dnia 27 czerwca 2005r. w sprawie zmiany uchwały nr XXVIII/459/04 Sejmiku Województwa Wielkopolskiego z dnia 20 grudnia 2004 r. w sprawie: budżetu Województwa Wielkopolskiego na rok 2005 11921

POROZUMIENIA

- 3050** – z dnia 15 kwietnia 2005 r. zawarte pomiędzy Powiatem Wrzesińskim a Gminą Pyzdry w sprawie przejęcia zadań powiatu z zakresu pomocy społecznej 11961
- 3051** – z dnia 30 czerwca 2005 r. zawarte pomiędzy Powiatem Pilskim a Gminą Szydłowo w sprawie dotacji celowej 11962

DECYZJA PREZESA URZĘDU REGULACJI ENERGETYKI

- 3052** – nr OPO-4210-13(11)/2005/9356/I/MJ z dnia 1 lipca 2005 r. zatwierdzająca taryfę dla ciepła ustalona przez Wojskową Agencję Mieszkaniową s z siedzibą w Warszawie Zespół Energetyki Ciepłej Wojskowej Agencji Mieszkaniowej Obszar ZEC „Zachód” z siedzibą w Poznaniu 11964

3033

ZARZĄDZENIE Nr 139/05 WOJEWODY WIELKOPOLSKIEGO

z dnia 6 lipca 2005 r.

w sprawie zarządzenia wyborów uzupełniających do Rady Miejskiej w Sulmierzycach

Na podstawie art. 192 i art. 193 ust. 1 ustawy z dnia 16 lipca 1998 r. - Ordynacja wyborcza do rad gmin, rad powiatów i sejmików województw (Dz.U. z 2003 r. Nr 159, poz. 1547 z późn. zm.) zarządza się, co następuje:

§1. Zarządza się wybory uzupełniające do Rady Miejskiej w Sulmierzycach dla wyboru radnego w trymandatowym okręgu wyborczym Nr 2 obejmującym w Sulmierzycach ulice: Odolanowską, Aleję Klonowicza, Krótką, Myśliwską.

§2. Datę wyborów, o których mowa w §1, wyznacza się na niedzielę 18 września 2005 r.

§3. Dni, w których upływają terminy wykonania czynności wyborczych, określa kalendarz wyborczy stanowiący załącznik do zarządzenia.

§4. Zarządzenie wchodzi w życie z dniem podania do publicznej wiadomości w formie obwieszczenia i podlega ogłoszeniu w Dzienniku Urzędowym Województwa Wielkopolskiego.

Wojewoda Wielkopolski
(-) Andrzej Nowakowski

Załącznik
do Zarządzenia Nr 139/05
Wojewody Wielkopolskiego
z dnia 6 lipca 2005 r.

KALENDARZ WYBORCZY DO WYBORÓW UZUPEŁNIAJĄCYCH DO RADY MIEJSKIEJ W SULMIERZYPACH

Termin wykonania czynności wyborczej	Treść czynności
do 20 lipca 2005 r.	- podanie do publicznej wiadomości, w formie obwieszczenia. Zarządzenia Wojewody Wielkopolskiego w sprawie przeprowadzenia wyborów uzupełniających do Rady Miejskiej w Sulmierzycach w trymandatowym okręgu wyborczym Nr 2,
do 30 lipca 2005 r.	- podanie do publicznej wiadomości, w formie obwieszczenia, informacji o okręgu wyborczym, jego granicach, numerze i liczbie wybieranych radnych w okręgu wyborczym oraz o wyznaczonej siedzibie Miejskiej Komisji Wyborczej w Sulmierzycach,
do 4 sierpnia 2005 r.	- powołanie przez Komisarza Wyborczego w Kaliszu Miejskiej Komisji Wyborczej w Sulmierzycach,
do 19 sierpnia 2005 r. do godz. 24 ⁰⁰	- zgłaszanie Miejskiej Komisji Wyborczej w Sulmierzycach list kandydatów na radnego,
do 28 sierpnia 2005 r.	- powołanie przez Burmistrza składu obwodowej komisji wyborczej - podanie do publicznej wiadomości, w formie obwieszczenia, informacji o numerze i granicach obwodu głosowania oraz o wyznaczonej siedzibie obwodowej komisji wyborczej.
do 3 września 2005 r.	- rozplakatowanie obwieszczeń Miejskiej Komisji Wyborczej w Sulmierzycach o zarejestrowanych listach kandydatów na radnego zawierających numery list, dane o kandydatach na radnego umieszczone w zgłoszeniach list wraz z ewentualnymi oznaczeniami kandydatów i list.
do 4 września 2005 r.	- sporządzenie spisów wyborców w Urzędzie Miejskim w Sulmierzycach.
16 września 2005 r. o godz. 24 ⁰⁰	- zakończenie kampanii wyborczej.
17 września 2005 r.	- przekazanie przewodniczącemu obwodowej komisji wyborczej spisu wyborców.
18 września 2005 r. godz. 6 ⁰⁰ -20 ⁰⁰	- głosowanie.

3034

UCHWAŁA Nr XXIX/213/05 RADY GMINY KOBYLA GÓRA

z dnia 19 maja 2005 r.

**w sprawie uchylenia uchwały Nr XVIII/133/2004 Rady Gminy Kobyla Góra
z dnia 28 maja 2004 roku w sprawie ustalenia strefy płatnego parkowania**

Na podstawie art. 13b ust. 3 i 4 oraz art. 13f ust. 2 ustawy z dnia 21 marca 1985 roku o drogach publicznych (Dz.U. z 2004 r. Nr 204, poz. 2086, ze zmianami) Rada Gminy Kobyla Góra uchwala co, następuje:

§1. Uchyla się uchwałę Nr XVIII/133/2004 Rady Gminy Kobyla Góra z dnia 28 maja 2004 roku w sprawie ustalenia

strefy płatnego parkowania (Dz. Urz. Woj. Wielkopolskiego z 14 lipca 2004 r, Nr 110, poz. 2200).

§2. Uchwała wchodzi w życie po upływie 14 dni od dnia ogłoszenia w Dzienniku Urzędowym Województwa Wielkopolskiego.

Przewodniczący Rady
(-) Eugeniusz Morta

3035

UCHWAŁA NR XXXI/207/2005 RADY MIEJSKIEJ W PLESZEWIE

z dnia 31 maja 2005 r.

w sprawie zasad zwrotu wydatków na świadczenia z pomocy społecznej z zakresu zadań własnych gminy

Na podstawie art. 18 ust. 2 pkt 15 ustawy z dnia 8 marca 1990 r. o samorządzie gminnym (Dz.U. z 2001 r. Nr 142, poz. 1591 ze zmianami) oraz art. 96 ust. 4 ustawy z dnia 12 marca 2004 o pomocy społecznej (Dz.U. z 2004 r. Nr 64 poz. 593) Rada Miejska uchwala, co następuje:

§1. 1. Wydatki poniesione na realizację zadań własnych gminy o których mowa w art. 96 ust. 2 ustawy z dnia 12 marca 2004 r. o pomocy społecznej podlegają zwrotowi w części lub w całości w zależności od dochodu na osobę w rodzinie według tabeli:

Dochód na osobę w rodzinie	Wysokość zwrotu przyznanej pomocy w %	
	Dla osoby samotnie gospodarującej	Dla osób w rodzinie
do 120%	10	10
od 121% do 140%	20	30
Od 141% do 160%	40	50
Powyżej 160%	Świadczenie nie przysługuje	Świadczenie nie przysługuje

2. Przez dochód o którym mowa w tabeli w ust. 1 należy rozumieć dochód na osobę w rodzinie uprawniający zgodnie z art. 8 ust. 1 ustawy o pomocy społecznej do świadczeń pieniężnych.

§2. Wykonanie uchwały powierza się Burmistrzowi Miasta i Gminy.

§3. Uchwała wchodzi w życie po upływie 14 dni od dnia ogłoszenia w Dzienniku Urzędowym Województwa Wielkopolskiego.

Przewodniczący
Rady Miejskiej w Pleszewie
(-) mgr Mieczysław Kołtuniewski

3036

UCHWAŁA Nr XXV/224/05 RADY GMINY PRZYGODZICE

z dnia 2 czerwca 2005 r.

w sprawie uchwalenia miejscowego planu zagospodarowania przestrzennego wsi sołeckiej Wysocko Małe

Na podstawie art. 18 ust. 2 pkt 5 ustawy z dnia 8 marca 1990 roku o samorządzie gminnym (Dz.U. z 2001 r. nr 142 poz. 1591 ze zmianami) oraz art. 20 ust. 1 ustawy z dnia 27 marca 2003 roku o planowaniu i zagospodarowaniu przestrzennym (Dz.U. nr 80 z 2003 r. poz. 717 ze zmianami), a także w związku z uchwałą nr XI/113/03 Rady Gminy Przygodzice z dnia 5 grudnia 2003 roku w sprawie przystąpienia do sporządzenia miejscowego planu zagospodarowania przestrzennego wsi sołeckiej Wysocko Małe, po stwierdzeniu zgodności poniższych ustaleń z ustaleniami studium uwarunkowań i kierunków zagospodarowania przestrzennego gminy Przygodzice, Rada Gminy Przygodzice uchwala, co następuje:

ROZDZIAŁ I

Ustalenia ogólne

§1. 1. Plan obejmuje obszar części wsi sołeckiej Wysocko Małe w rejonie ulic: Jankowskiej, Ostrowskiej, Bursztynowej, Spokojnej, Chynowskiej.

2. Szczegółowy przebieg granic obszarów objętych planem przedstawiają rysunki planu w skali 1:2000, stanowiące załączniki nr 1 i 1a do niniejszej uchwały i będące jej integralną częścią.

3. Załącznikami niniejszej uchwały są także:

- 1) rozstrzygnięcie o sposobie rozpatrzenia uwag do projektu planu – uwagi nie wpłynęły,
- 2) rozstrzygnięcie o sposobie realizacji, zapisanych w planie, inwestycji z zakresu infrastruktury technicznej, które należą do zadań własnych gminy oraz zasadach ich finansowania – załącznik nr 2.

4. Plansza „Infrastruktura techniczna” stanowi dokument o charakterze informacyjnym i nie jest integralną częścią planu.

§2. 1. Na rysunku planu obowiązującymi ustaleniami są:

- 1) granica obszaru objętego planem, na którym obowiązują ustalenia niniejszej uchwały; szczegółowy przebieg tej granicy określają linie rozgraniczające (o których dalej mowa w pkt 4), przebiegające wzdłuż wewnętrznej krawędzi linii oznaczającej granicę obszaru planu,
- 2) granica obszaru chronionego krajobrazu, o którym mowa w §5 ust. 2,
- 3) granice obszarów i terenów górniczych, o których mowa w §9,
- 4) linia rozgraniczająca tereny o różnych funkcjach i zasadach zagospodarowania; wewnętrzna krawędź tej linii

wyznacza granice jednostek przestrzennych zwanych także jednostkami terenowymi, funkcjonalnymi lub terenami; szczegółowe ustalenia dla tych terenów zawarto w §12 ust. 2 oraz w rozdziale II,

- 5) linie elektroenergetyczne wysokiego napięcia 110 kV, o których mowa w §12 ust. 4 pkt 6,
- 6) gazociągi wysokiego ciśnienia, o których mowa w §12 ust. 4 pkt 7,
- 7) nieprzekraczalna linia zabudowy, o której mowa w §8 ust. 2,
- 8) symbole terenów służące lokalizacji ustaleń niniejszej uchwały na rysunku planu.

2. Pozostałe, nie wymienione w ust. 1 elementy rysunku planu, mają charakter informacyjny bądź propozycji bardziej szczegółowych rozwiązań, które nie są ustaleniami niniejszego planu.

3. Ilekroć w niniejszym planie mowa jest o terenach oznaczonych symbolami, odnosi się to do wszystkich terenów posiadających dany symbol literowy, w tym także dodatkowo oznaczonych liczbą.

§3. 1. Ilekroć w przepisach niniejszej uchwały jest mowa o:

- 1) przeznaczeniu podstawowym – jeżeli ustalenia szczegółowe nie stanowią inaczej, należy przez to rozumieć wskazaną dla danego terenu, określonego symbolem, funkcję, której udział w zagospodarowaniu działki budowlanej w granicach tego terenu wynosi minimum 60% udziału powierzchni użytkowej wszystkich budynków znajdujących się na działce budowlanej,
- 2) przeznaczeniu uzupełniającym – jeżeli ustalenia szczegółowe nie stanowią inaczej, należy przez to rozumieć wskazaną dla danego terenu, określonego symbolem, funkcję, której udział w zagospodarowaniu działki budowlanej w granicach tego terenu wynosi 40% udziału powierzchni użytkowej wszystkich budynków znajdujących się na działce budowlanej; parametry te nie dotyczą infrastruktury technicznej oraz niezbędnego zagospodarowania terenu działki,
- 3) maksymalnej wysokości zabudowy – należy przez to rozumieć największą odległość w rzucie prostokątnym pomiędzy najwyższym punktem dachu budynku a poziomem terenu,
- 4) usługach – należy przez to rozumieć wszelkie budynki lub budowle, które w całości lub części służą do działalności, której celem jest zaspokajanie potrzeb ludności, a nie wytwarzanie bezpośrednio metodami przemysłowymi dóbr materialnych,

5) usługach nieuciążliwych – należy przez to rozumieć usługi, które nie powodują uciążliwości w emisji substancji i energii oraz nie będące przedsięwzięciami, dla których raport oddziaływania na środowisko może lub jest wymagany,

6) powierzchni biologicznie czynnej – należy przez to rozumieć wszelkie powierzchnie nie zabudowane i nie utwardzone pokryte zielenią lub uprawami ogrodniczymi.

2. Pojęcia użyte, a nie zdefiniowane w niniejszej uchwale, należy rozumieć zgodnie z ogólnie obowiązującymi przepisami.

3. Ustala się, że wszelkie wtórne podziały terenów znajdujących się w granicach zatwierdzenia niniejszego planu, które nastąpiły w trakcie sporządzania planu lub jego realizacji (w tym zmiana nr ewidencyjnych działek) nie powodują zmiany lub nieważności któregośkolwiek z przepisów niniejszej uchwały.

4. Ustala się zgodność zamierzeń inwestycyjnych z przepisami ustaw odrębnych.

§4. 1. Na obszarze planu obowiązują ustalenia dotyczące zasad ochrony i kształtowania ładu przestrzennego wymienione w ust. 2 – 5.

2. Zabudowa na obszarze planu powinna być kształtowana zgodnie z zasadami ładu przestrzennego, z uwzględnieniem regionalnych tradycji.

3. Dopuszcza się sytuowanie budynków mieszkalnych, usługowych, gospodarczych i garażowych bezpośrednio przy granicy działki lub w odległości mniejszej niż 3,0 m lecz nie mniejszej niż 1,5 m od tej granicy jeżeli zostaną spełnione wszystkie warunki:

1) usytuowanie budynku nie zakłóci ponad przeciętną miarę możliwości zagospodarowania i użytkowania nieruchomości sąsiednich,

2) usytuowanie nie naruszy zasad współżycia społecznego,

3) ściana budynku zwrócona w stronę nieruchomości sąsiedniej nie będzie posiadała otworów.

4. Lokalizacja i forma reklam nie może wprowadzać dysharmonii wizualnej w krajobrazie.

5. Na terenach oznaczonych na rysunku planu symbolem „MN” w granicach poszczególnych nieruchomości dopuszcza się jedynie reklamy informujące o prowadzonej na nich działalności.

§5. Na obszarze planu obowiązują ustalenia dotyczące zasad ochrony środowiska, przyrody i krajobrazu kulturowego wymienione w ust. 2 - 8.

2. Część terenów objętych niniejszym planem znajduje się w zasięgu obszaru chronionego krajobrazu „Wzgórza Ostrzeszowskie i Kotlina Odolanowska”; należy przestrzegać zakazów i nakazów zawartych w rozporządzeniu nr 63 Wojewody Kaliskiego z dnia 7 września 1995 roku (Dz.Urz. Woj. Kaliskiego nr 15 z 1995 r.) w sprawie ustalenia tego obszaru.

3. Wycinkę drzew i innych niż owocowe ograniczyć do niezbędnego minimum, wynikającego z racjonalnego zagospodarowania terenu.

4. Wszelkie powierzchnie nie zabudowane i nie utwardzone powinny być pokryte zielenią lub uprawami rolnymi, warzywnymi, sadowniczymi – stanowić powinny tzw. powierzchnie biologicznie czynne.

5. W przypadku uszkodzenia urządzeń melioracyjnych należy je doprowadzić do stanu pierwotnego na koszt inwestora w uzgodnieniu z zarządcą tych urządzeń. Na terenach oznaczonych na rysunku planu symbolem 1.MN nakazuje się zachowanie odległości minimum 6,0 m od górnej krawędzi północnej strony rowu i min. 2,0 m od górnej krawędzi południowej strony rowu; natomiast na terenach oznaczonych na rysunku planu symbolami 8.MN i 9.MN nakazuje się zachowanie odległości minimum 2,0 m od górnej krawędzi północnej strony rowu i min. 6,0 m od górnej krawędzi południowej strony rowu do obiektów budowlanych i ogrodzeń w celu umożliwienia konserwacji rowu.

6. Uciążliwość dla środowiska istniejących i projektowanych obiektów różnych funkcji nie może powodować obniżenia standardów wymaganych przepisami odrębnymi dla sąsiadujących terenów z zastrzeżeniem ust. 7.

7. Ograniczenie, o którym mowa w ust. 6, nie dotyczy linii energetycznych 110 kV, gazociągów wysokiego ciśnienia dla których na mocy przepisów o ochronie środowiska należy wyznaczyć „obszar ograniczonego użytkowania”.

8. Realizacja środków technicznych ograniczających negatywny wpływ dróg na środowisko – staraniem i na koszt właściciela terenu.

§6. Na obszarze planu obowiązuje następujące ustalenie dotyczące zasad ochrony dziedzictwa kulturowego i zabytków oraz dóbr kultury współczesnej – wszelkie prace ziemne na terenie objętym planie wymagają uzyskania uzgodnienia z właściwym organem ochrony zabytków.

§7. 1. Na obszarze planu obowiązują ustalenia dotyczące wymagań wynikających z potrzeb kształtowania przestrzeni publicznych wymienione w ust. 2.

2. Na terenach dróg (ulic) publicznych dopuszcza się lokalizację obiektów małej architektury, nośników reklamowych, pod warunkiem, że nie będą kolidowały z funkcją komunikacyjną i sieciami infrastruktury technicznej, w uzgodnieniu i na warunkach określonych przez zarządców tych dróg przy uwzględnieniu innych ustaleń niniejszego planu i przepisów odrębnych.

§8. 1. Na obszarze planu obowiązują ustalenia dotyczące parametrów i wskaźników kształtowania zabudowy i zagospodarowania terenów wymienione w ust. 2 – 7.

2. Ustala się nieprzekraczalne linie zabudowy, dla nowych budynków nie będących tymczasowymi obiektami budowlanymi i określa się następującą ich lokalizację od linii rozgraniczających pas drogowy:

1) oznaczony symbolem KDZ – 6 m (ul. Jankowska),

2) oznaczony symbolem KDL – 4 m (ul. Chynowska),

3) ul. Ostrowskiej 5 m,

4) oznaczony symbolem 1.KDD – 4 m,

5) oznaczony symbolem 2.KDD – 5 m (ul. Bursztynowa),

- 6) oznaczony symbolem 3.KDD – 5 m,
- 7) oznaczony symbolem 4.KDD – 4 m (ul. Zębcowska),
- 8) oznaczony symbolem 5.KDD – 8 m (ul. Spokojna),
- 9) oznaczony symbolem 6.KDD – 4 m,
- 10) oznaczony symbolem KDW – 4 m,

3. Maksymalna wysokość budynków dla zabudowy mieszkaniowej jednorodzinnej i usługowej, liczona od powierzchni gruntu do górnego punktu dachu powinna się zawierać w przedziale 10 m – 12 m, jeżeli ustalenia szczegółowe nie stanowią inaczej.

4. Zasada, o której mowa w ust. 4 nie dotyczy kominów, masztów, anten oraz innych budowli o podobnym charakterze (obiektów nie będących budynkami), których wysokość nie może przekraczać 20 m.

5. Nowa zabudowa, z wyjątkiem budynków bez funkcji mieszkaniowej powinna być kryta symetrycznymi dachami, o jednakowym – w granicach nieruchomości - nachyleniu połaci w przedziale 35° do 45°; dopuszcza się pokrycie do 20% powierzchni każdego z budynków w inny sposób.

6. Przy modernizacjach i realizacji nowego zainwestowania należy stosować rozwiązania przyjazne dla osób niepełnosprawnych.

7. Jeżeli ustalenia szczegółowe nie stanowią inaczej, dopuszcza się budowę garaży jako obiekty wolnostojące o wysokości do 4,5 m liczonej od powierzchni gruntu do górnego punktu dachu, z symetrycznymi dachami spadzistymi o nachyleniu połaci od 25° – 35°.

§9. 1. Na obszarze planu obowiązują ustalenia dotyczące granic i sposobów zagospodarowania terenów i obszarów górniczych, ustalonych na podstawie odrębnych przepisów, wymienione w ust. 2 - 3.

2. Część terenów objętych planem znajduje się w oznaczonych na rysunkach planu granicach obszarów i terenów górniczych wydobywania gazu ziemnego:

- 1) „Wysocko”, - koncesja MOŚNiL nr 52/94 z dnia 06.05.1994 r.,
- 2) „Wysocko Małe E” – koncesja M.Ś. nr 13/2001 z dnia 29.11.2001 r.

3. Ze względu na położenie w obszarach, o których mowa w ust. 2 obowiązują na nich następujące ustalenia:

- 1) na części terenu oznaczonego na rysunku planu symbolem 6MN przy projektowaniu obiektów terenowych należy zachować 50 m odległości podstawowej (strefy ochronnej) od odwiertu Wysocko Małe 1 leżącego poza granicami opracowania niniejszego planu,
- 2) w strefie, o której mowa w pkt 1 zabrania się wznoszenia budynków administracyjnych i mieszkalnych oraz innych obiektów z otwartym ogniem nie związanych z ruchem zakładu górniczego,
- 3) od istniejących czynnych gazociągów w zależności od rodzaju obiektów należy zachować odległości podstawowe, zgodnie z przepisami odrębnymi,

4) po zakończeniu eksploatacji złoża grunt należy przywrócić do pierwotnego użytkowania po uprzednim wykonaniu zabiegów rekultywacyjnych,

5) określone w warunkach koncesji i postanowieniach gminy – uzgadniających koncesję.

§10. 1. Na obszarze planu obowiązują ustalenia dotyczące szczegółowych zasad i warunków scalania i podziału nieruchomości wymienione w ust. 2 – 4.

2. Dopuszcza się wydzielenie nowych granic działek dla obiektów komunikacji i infrastruktury technicznej.

3. Jeżeli ustalenia szczegółowe nie stanowią inaczej, na obszarze objętym niniejszym planem dopuszcza się wydzielenie także innych (niż określono w ust. 2), nowych granic nieruchomości przy uwzględnieniu następujących zasad:

- 1) nowy układ granic umożliwi obsługę każdej nieruchomości w zakresie infrastruktury technicznej i dostępu do drogi publicznej, przy czym granice działek powinny być położone pod kątem zbliżonym do prostego w stosunku do przyległego pasa drogowego,
- 2) dopuszcza się realizowanie obsługi i dostępu, o których mowa w pkt 1, poprzez ulice (drogi) wewnętrzne KDW (również te, nie wyznaczone na rysunku planu) stanowiące współwłasność wszystkich właścicieli nieruchomości, dla których korzystanie z nich jest konieczne przy służebności wydziału dla obsługi komunikacyjnej i infrastrukturalnej; w przypadku ulic obsługujących więcej niż jedną nieruchomość na terenach zabudowanych lub przewidywanych w niniejszym planie pod zabudowę, szerokość pasów drogowych nie powinna być mniejsza niż 10 m,
- 3) minimalna powierzchnia działki, na której można zlokalizować:
 - a) nowy budynek mieszkalny z pomieszczeniami spełniającymi funkcje usługowe – 800 m²,
 - b) nowy budynek mieszkalny wraz z budynkami spełniającymi funkcje usługowe - 1000 m²,
- 4) powierzchnie określone w pkt 3 dotyczą także minimalnej powierzchni działki z istniejącym budynkiem mieszkalnym lub mieszkalnym z funkcją gospodarczą, które należy zachować w przypadku dokonywania podziału działki na inne cele niż związane z wydzielaniem terenów dla dróg (ulic) publicznych lub elementów infrastruktury technicznej,
- 5) w przypadku lokalizacji nowych budynków, w których przewidywane jest więcej niż jedno mieszkanie, lub przebudowy istniejących, polegającej na zwiększeniu liczby mieszkań ustala się, że minimalna powierzchnia działki przypadająca na jedno mieszkanie nie może wynosić mniej niż 350 m²,
- 6) minimalna szerokość frontu działki dla nowej zabudowy mieszkaniowej jednorodzinnej wolnostojącej – 20 m, bliżej – 15 m,
- 7) możliwe będzie zagospodarowanie terenu zgodnie z ustaleniami niniejszej uchwały, prawem powszechnym oraz innymi przepisami miejscowymi.

4. Dopuszcza się dokonywanie scaleń i podziałów gruntów w granicach terenów oznaczonych tym samym symbolem literowym.

§11. Na obszarze planu obowiązują ustalenia dotyczące szczególnych warunków zagospodarowania terenów oraz ograniczeń w ich użytkowaniu określone w innych regulacjach niniejszej uchwały i przepisach odrębnych.

§12. 1. Na obszarze planu obowiązują ustalenia dotyczące zasad modernizacji, rozbudowy i budowy systemów komunikacji i infrastruktury technicznej wymienione w ust. 2 – 5.

2. Tereny oznaczone na rysunku planu symbolami: KDZ, KDL, 1.KDD, 2.KDD, 3.KDD, 4.KDD, 5.KDD, 6.KDD, KDW przeznacza się na pasy dróg (ulic) publicznych (istniejących i planowanych do modernizacji lub realizacji): zbiorczej (KDZ) lokalnej (KDL); dojazdowych (KDD) oraz wewnętrznej (KDW), dla których określa się następujące ustalenia:

1) ustala się minimalne szerokości ulic w liniach rozgraniczających oznaczone symbolami:

- a) KDZ – zgodnie z rysunkiem planu (ul. Jankowska),
- b) KDL – zgodnie z rysunkiem planu (ul. Chynowska),
- c) 1.KDD – projektowane 2 m poszerzenia istniejącej drogi,
- d) 2.KDD – zgodnie z rysunkiem planu (ul. Bursztynowa),
- e) 3.KDD – projektowana ulica publiczna klasy dojazdowej – 10 m, zakończona placem manewrowym o minimalnych wymiarach zgodnych z przepisami przeciwpożarowymi,
- f) 4.KDD – projektowane poszerzenie fragmentu ulicy Zębcowskiej do szerokości 10 m,
- g) 5.KDD – zgodnie z rysunkiem planu (ul. Spokojna),
- h) 6.KDD – zgodnie z rysunkiem planu,
- i) KDW – projektowana ulica wewnętrzna – 10 m; w granicach opracowania niniejszego planu południowa część tej ulicy o szerokości 5 m stanowi jej fragment, pozostałe 5 m położone jest poza granicą planu,

2) w niniejszym planie linie rozgraniczające ulic/dróg dostosowuje się do istniejącego zainwestowania i własności, z dążeniem do osiągnięcia minimalnych szerokości normatywnych pasów drogowych poprzez odpowiednie usytuowanie nieprzekraczalnych linii zabudowy, o których mowa w §8 ust. 2,

3) na terenach, o których mowa w niniejszym ustępie, dopuszcza się lokalizację infrastruktury technicznej w sposób nie kolidujący z funkcją komunikacyjną ulic za zgodą i na warunkach określonych przez zarządcę ulic,

4) w ulicach, o których mowa w pkt 1 lit a, b należy zarezerwować miejsce na prowadzenie ścieżki rowerowej,

5) zjazdy z ulic powinny być zorganizowane w sposób nie kolidujący z innymi ustaleniami niniejszej uchwały, w szczególności z maksymalnym zachowaniem istniejących zadrzewień; budowa nowych zjazdów za zgodą i na warunkach określonych przez zarządcę,

6) ustala się, że wszystkie drogi publiczne będą docelowo posiadały nawierzchnię utwardzoną,

7) pozostałe zasady zagospodarowania na terenach dróg (ulic), o których mowa w niniejszym ustępie, zgodnie z innymi regulacjami niniejszej uchwały oraz przepisami odrębnymi.

3. W niniejszym planie nie wyznacza się terenów na miejsca postojowe; natomiast ustala się, że w granicach poszczególnych nieruchomości należy przewidzieć lokalizację niezbędnej ilości miejsc postojowych, w tym w zabudowie mieszkaniowej należy zorganizować przynajmniej 1 miejsce postojowe; miejsca postojowe mogą być realizowane jako jedno- lub wielopoziomowe, w tym jako wybrane kondygnacje lub ich fragmenty w innych obiektach; ustala się następujące minimalne ilości parkingów, w odniesieniu do powierzchni lokali (w obiektach) i obiektów służących prowadzeniu działalności gospodarczej:

- 1) o powierzchni od 6 m² – 1 miejsce postojowe,
- 2) o powierzchni powyżej 20 m² – 2 miejsca postojowe,
- 3) o powierzchni powyżej 50 m² – po jednym miejscu postojowym za każde rozpoczęte 50 m² i dodatkowo dwa miejsca postojowe.

4. W zakresie lokalizacji sieci, obiektów i urządzeń infrastruktury technicznej obowiązują następujące ustalenia:

- 1) nowe, liniowe elementy infrastruktury technicznej z zastrzeżeniem zawartym w ust. 2 pkt 3, mogą być realizowane w pasach dróg (ulic) publicznych pod warunkiem, że nie będą kolidowały z ich funkcjami komunikacyjnymi, zgodnie z przepisami odrębnymi dotyczącymi tych dróg,
- 2) jeżeli umożliwiają to warunki techniczne, w pasach drogowych można również lokalizować towarzyszące sieciom infrastruktury technicznej urządzenia,
- 3) nowe elementy infrastruktury technicznej z wyjątkiem sieci elektroenergetycznych wysokiego napięcia powinny być prowadzone pod ziemią,
- 4) dopuszcza się:

- a) przeprowadzenie/usytuowanie wybranych nowych elementów sieci i lokalizację urządzeń infrastruktury technicznej na innych niż wymienione w pkt 1 terenach, o ile nie zostaną zakłócone podstawowe funkcje tych terenów i nie zostanie zajęte więcej niż 10% powierzchni jednostki terenowej; urządzenia infrastruktury technicznej towarzyszące elementom liniowym mogą być lokalizowane zarówno jako podziemne i nadziemne, w tym w zależności od uwarunkowań technicznych – jako wolnostojące lub wbudowane w inne obiekty,
- b) organizowanie napowietrznych przyłączy z istniejących napowietrznych linii przesyłowych: energetycznych i telekomunikacyjnych dopuszcza się czasowo (tj. zanim linie zostaną skablowane i ułożone pod ziemią),

5) przy projektowaniu nowych inwestycji należy – w miarę możliwości – unikać kolizji z istniejącymi elementami infrastruktury technicznej. Dotyczy to w szczególności sieci, o których mowa w pkt 6 i 7; w przypadku nieunik-

nionej kolizji projektowanego zagospodarowania z tymi elementami należy je przenieść lub odpowiednio zmodyfikować staraniem i na koszt podmiotu wchodzącego w kolizję, przy uwzględnieniu uwarunkowań wynikających z przepisów odrębnych oraz w uzgodnieniu z operatorem sieci; sposób zagospodarowania terenu powinien umożliwić odpowiednim służbom dostęp do sieci i urządzeń infrastruktury technicznej,

- 6) przez tereny oznaczone na rysunku planu symbolami 1.MN; 2.MN; 7.MN; 8.MN; 10.MN przebiegają linie elektroenergetyczne wysokiego napięcia 110 kV. Do czasu ewentualnej likwidacji lub przeniesienia sieci, lokalizacja w jej sąsiedztwie obiektów budowlanych przeznaczonych na stały pobyt ludzi i zagospodarowanie podlegają ograniczeniom wynikającym z obowiązujących przepisów odrębnych,
- 7) przez tereny oznaczone na rysunku planu symbolami 2.MN; 6.MN przebiega gazociąg wysokiego ciśnienia Dn 200; w pobliżu terenów oznaczonych na rysunku planu symbolami 1.MN; 4.MN przebiegają gazociągi wysokiego ciśnienia Dn 400 i Dn 500; w pobliżu terenów oznaczonych na rysunku planu symbolami 5MN i 3KDD przebiegają gazociągi wysokiego ciśnienia Dn 80 i Dn 76,1 oraz gazociąg ekspedycyjny Dn 50 przebiegający w pobliżu terenu oznaczonego na rysunku planu symbolem 3KDD i przez teren 6MN - lokalizacja w ich sąsiedztwie obiektów budowlanych podlega uzgodnieniom z gestorem gazociągu oraz ograniczeniom wynikającym z obowiązujących przepisów odrębnych; równocześnie, lokalizacja obiektów budowlanych podlega ograniczeniom, wynikającym z obowiązujących przepisów odrębnych, dotyczącym zachowania odległości od czynnych gazociągów i odwiertu, o którym mowa w §9 ust. 3 pkt 1- 3.

5. Obsługę obszaru objętego planem w zakresie infrastruktury technicznej określa się następująco:

- 1) zaopatrzenie w wodę poprzez podłączenie do komunalnej sieci wodociągowej istniejącej i docelowo projektowanej,
- 2) ścieki bytowo-gospodarcze powinny być kierowane do sieci komunalnej; dopuszcza się do czasu realizacji systemu kanalizacyjnego, gromadzenie ścieków w szczelnych zbiornikach i ich systematyczny wywóz na wskazane wylewisko; na terenach wyposażonych docelowo w kanalizację sanitarną, wszystkie obiekty, w których mogą powstać ścieki sanitarne, powinny być niezwłocznie podłączone do tej kanalizacji,
- 3) jeżeli na obszarze objętym niniejszym planem będą wytwarzane ścieki przemysłowe, należy je odprowadzać do sieci, o których mowa w pkt 2, po odpowiednim oczyszczeniu i na warunkach uzgodnionych z operatorem sieci,
- 4) wszelkie ulice, place, parkingi, dojazdy o utwardzonej nawierzchni winny być wyposażone w systemy odprowadzania wód opadowych; w przypadku zastosowania nawierzchni częściowo utwardzonych („ażurowych”) należy odpowiednio zabezpieczyć środowisko gruntowo-wodne przed przenikaniem zanieczyszczeń,
- 5) wody opadowe, o których mowa w pkt 4, przed odprowadzeniem do cieków powierzchniowych i gruntu, powinny

być odpowiednio podczyszczane; może to być realizowane na obszarze planu lub poza jego granicami,

- 6) zaopatrzenie w energię elektryczną – siecią średniego i/lub niskiego napięcia odpowiednio do zapotrzebowania; odbiorcy energii elektrycznej w zależności od potrzeb, powinni przewidzieć lokalizację stacji transformatorowych (-ej) na własnym terenie; dopuszcza się inną lokalizację, za zgodą dostawcy energii elektrycznej oraz właściciela działki, na której jest lub miałaby być zlokalizowana stacja transformatorowa,
- 7) zaopatrzenie w gaz siecią gazociągów niskiego lub średniego ciśnienia, odpowiednio do zapotrzebowania,
- 8) w lokalnych systemach grzewczych należy ograniczać stosowanie szkodliwych dla środowiska paliw; w nowych obiektach preferuje się systemy ogrzewania oparte na ciepłe przesyłanym z ciepłowni, elektryczności, gazie, oleju w tym niekonwencjonalnych; ograniczenie to nie dotyczy paliwa stosowanego w kominkach nie stanowiących podstawowego systemu ogrzewania obiektu i przeznaczonych tylko do incydentalnego stosowania,
- 9) telefonizacja – poprzez podłączenie do dostępnych sieci,
- 10) gromadzenie i wywóz odpadów stałych zgodnie z obowiązującymi regulacjami prawnymi – powszechnymi i miejscowymi; w szczególności wszystkie nieruchomości, na terenie których mogą być wytwarzane odpady, powinny być wyposażone w urządzenia do gromadzenia odpadów; w przypadku czasowego składowania odpadów na terenie nieruchomości, należy miejsce tego składowania zabezpieczyć przed przenikaniem odcieków do gruntu; należy zabezpieczyć urządzenia umożliwiające selektywne gromadzenie odpadów,
- 11) ustalenia planu nie precyzują rozwiązań technicznych poszczególnych elementów systemów uzbrojenia; warunki techniczne realizacji, w zależności od potrzeb, określają właściwi zarządcy mediów.

§13. 1. Na obszarze planu obowiązują ustalenia dotyczące sposobów i terminów tymczasowego zagospodarowania, urządzenia i użytkowania terenów wymienione w ust. 2 – 6.

2. Tereny oznaczone na rysunku planu symbolami 4.MN; 5.MN; 6.MN; 7.MN; 8.MN; 9.MN; 10.MN, 1.KDD, 3.KDD, KDW, część terenów 1.MN; 2.MN; 3.MN - mogą być tymczasowo użytkowane w sposób dotychczasowy oraz dla terenowej sprzedaży bez prawa wznoszenia budynków nie będących tymczasowymi obiektami budowlanymi.

3. Użytkowanie, o którym mowa w ust. 2, może zostać wprowadzone, jeżeli sposób wiążącego się nim tymczasowego zainwestowania będzie etapem realizacji sposobu zainwestowania, o którym mowa w rozdziale II.

4. Okres tymczasowego zainwestowania, o którym mowa w ust. 2, nie może trwać dłużej niż 10 lat.

5. Przed realizacją, przewidzianego w planie zainwestowania terenów o symbolach MN i ich fragmentów dopuszcza się wprowadzenie zieleni urządzonej oraz terenowych urządzeń sportowych i rekreacyjnych, w tym dla organizacji imprez masowych.

6. Dopuszcza się tymczasowe użytkowanie, o którym mowa w ust. 5, nie dłużej niż 20 lat; ograniczenie nie dotyczy terenów zieleni urządzonej.

§14. 1. Na obszarze planu obowiązuje stawka procentowa stanowiąca podstawę do określenia opłaty, o której mowa w art. 36 ust. 4 ustawy z dnia 27 marca 2003 roku o planowaniu i zagospodarowaniu przestrzennym, w wymiarze 30%, z zastrzeżeniem ust. 2.

2. W odniesieniu do gruntów będących własnością gminy Przygodzice, bądź zbywanych na jej rzecz, jednorazowa opłata w przypadku zbycia nieruchomości nie będzie pobierana.

ROZDZIAŁ II

Ustalenia szczegółowe dotyczące przeznaczenia terenów.

§15. 1. Wprowadza się podział obszaru objętego planem na jednostki terenowe, dla których w dalszej części uchwały określa się przeznaczenie i zasady zagospodarowania.

2. Jednostkami terenowymi są także tereny, o których mowa w §12 ust. 2

§16. Obowiązujące ustalenia dla terenów funkcjonalnych oznaczonych na rysunku planu symbolami 1.MN; 2.MN; 3.MN; 4.MN; 5.MN; 6.MN; 7.MN; 8.MN; 9.MN; 10.MN:

1. Przeznaczenie podstawowe - zabudowa mieszkaniowa jednorodzinna.
2. Przeznaczenie uzupełniające, towarzyszące zabudowie, o której mowa w ust. 1 – nieuciążliwe funkcje działalności gospodarczej, np. usługi handlu, rzemiosła produkcyjnego, naprawczego, usługowego.
3. Warunki urbanistyczne:
 - 1) wysokość nowej zabudowy, o której mowa w ust. 1 i 2 do 12 m z dachami symetrycznymi o spadku połaci do 45°,
 - 2) zabudowa mieszkaniowa realizowana jako budynki wolnostojące, bliźniacze lub zintegrowane z zabudową, o której mowa w ust. 2; zabudowę bliźniaczą mogą tworzyć wyłącznie budynki jednolite w formie zewnętrznej, o jednakowej wysokości, formie dachu, zastosowanych materiałach wykończeniowych i kolorystyce,
 - 3) dopuszcza się remonty, rozbudowy, przebudowy oraz zmiany sposobu użytkowania istniejących budynków, zgodnie z przeznaczeniem, o którym mowa w ust. 1 i 2 oraz zastrzeżeniem pkt 1 i 2,
 - 4) garaże oraz budynki gospodarcze o wysokości do 4,5 m z dachami o spadku połaci do 35°,
 - 5) podział terenu i przeprowadzenie ulic wewnętrznych należy dostosować do wymogów zawartych w §10 i §12 ust. 2,
 - 6) organizowanie parkingów zgodnie z ustaleniami §12 ust. 3,

7) przeprowadzenie sieci infrastruktury technicznej, lokalizacja obiektów i urządzeń towarzyszących tym sieciom, zgodnie z ustaleniami §12 ust. 4 i 5,

8) ustala się do 60% zainwestowania powierzchni poszczególniej działki,

9) minimalna powierzchnia biologicznie czynna – 30% powierzchni poszczególniej działki,

4. Na terenach oznaczonych na rysunku planu symbolami 1.MN; 2.MN; 3.MN; 4.MN; 5.MN; 6.MN; 7.MN; 8.MN; 9.MN; 10.MN obowiązuje:

- 1) zakaz lokalizacji obiektów handlu paliwami, napraw pojazdów mechanicznych, skupu żywych zwierząt, skupu odpadów i złomu,
- 2) zakaz lokalizacji innych, nie wymienionych w pkt 1 inwestycji, dla których raport oddziaływania na środowisko może być wymagany lub jest obligatoryjny (w rozumieniu przepisów o ochronie środowiska),
- 3) uciążliwość działalności nie może wykraczać poza teren własności.

§17. Obowiązujące ustalenia dla terenów funkcjonalnych oznaczonych na rysunku planu symbolami 1.U; 2.U:

1. Przeznaczenie podstawowe – usługi:
 - 1) rzemiosła,
 - 2) wytwórcze,
 - 3) naprawcze,
 - 4) handlu,
2. Przeznaczenie uzupełniające – zabudowa mieszkaniowa jednorodzinna.
3. Warunki urbanistyczne:
 - 1) wysokość nowej zabudowy, o której mowa w ust. 1 i 2 – do 12 m z dachami symetrycznymi o spadku połaci do 45°,
 - 2) dopuszcza się remonty, rozbudowy, zmianę sposobu użytkowania istniejących budynków zgodnie z przeznaczeniem, o którym mowa w ust. 1 i 2 oraz z zastrzeżeniem pkt 1,
 - 3) garaże, budynki gospodarcze o wysokości do 5 m z dachami o spadku połaci do 35°,
 - 4) podział terenu należy przeprowadzić zgodnie z ustaleniami §10,
 - 5) organizowanie miejsc postojowych zgodnie z ustaleniami §10,
 - 6) przeprowadzenie sieci infrastruktury technicznej, lokalizacja sieci i urządzeń towarzyszących tym sieciom zgodnie z ustaleniami §12 ust. 4 i 5,
 - 7) ustala się do 70% zainwestowania powierzchni jednostki terenowej,
 - 8) ustala się minimalną powierzchnię biologicznie czynną – 20% powierzchni jednostki terenowej.

4. Na terenach oznaczonych na rysunku planu symbolami 1.U; 2.U obowiązuje:

- 1) zakaz lokalizacji inwestycji, dla których sporządzanie raportu oddziaływania na środowisko może być wymagane lub jest obligatoryjne,
- 2) zakaz wtórnego podziału terenu za wyjątkiem porządkującego stan własnościowy,
- 3) uciążliwość inwestycji nie może wykroczyć poza teren własności i granice jednostek terenowych oznaczonych na rysunku planu symbolami 1.U; 2.U,
- 4) nakaz nasadzeń zieleni izolacyjnej, w szczególności na obszarze graniczącym z terenami mieszkaniowymi.

§18. Obowiązujące ustalenia dla terenu funkcjonalnego oznaczonego na rysunku planu symbolem 3.U:

1. Przeznaczenie podstawowe – usługi inne.
2. Przeznaczenie uzupełniające – usługi kultury, zdrowia.
3. Warunki urbanistyczne:
 - 1) dopuszcza się remonty, rozbudowy i przebudowy oraz zmianę sposobu użytkowania istniejących budynków zgodnie z przeznaczeniem, o którym mowa w ust. 1 i 2 oraz z zastrzeżeniem pkt 2,
 - 2) lokalizację nowych obiektów służących funkcjom, o których mowa w ust. 1 i 2 o wysokości do 10 m z dachami symetrycznymi o spadku połaci do 45°,
 - 3) organizowanie miejsc postojowych, zgodnie z ustaleniami §10,
 - 4) przeprowadzenie sieci infrastruktury technicznej, lokalizacji obiektów i urządzeń towarzyszącym tym sieciom, zgodnie z ustaleniami §12 ust. 4 i 5,
 - 5) ustala się do 50% zainwestowania jednostki terenowej,
 - 6) ustala się minimalną powierzchnię biologicznie czynną – 40% jednostki terenowej.

4. Na terenie oznaczonym na rysunku planu symbolem 3.U obowiązuje:

- 1) zakaz lokalizacji inwestycji nie związanych z przeznaczeniem, o którym mowa w ust. 1 i 2,
- 2) nakaz obsadzenia zielenią izolacyjną granic terenu 3.U, w szczególności sąsiadujących z zabudową mieszkaniową.

§19. Obowiązujące ustalenia dla terenu oznaczonego na rysunku planu symbolem 4.U:

1. Przeznaczenie podstawowe – usługi handlu,
2. Warunki urbanistyczne:
 - 1) wysokość nowej zabudowy do 6 m z dachem symetrycznym o spadku połaci do 45°,
 - 2) dopuszcza się remonty, przebudowy i rozbudowy istniejącego obiektu zgodnie z przeznaczeniem, o którym mowa w ust. 1 z zastrzeżeniem pkt 1,

3) organizowanie miejsc postojowych zgodnie z ustaleniami §12 ust. 3,

4) przeprowadzenie sieci infrastruktury technicznej, lokalizacja obiektów i urządzeń towarzyszących tym sieciom, zgodnie z ustaleniami §12 ust. 4 i 5,

5) ustala się zainwestowanie jednostki terenowej do 60% jej powierzchni,

6) ustala się minimalną powierzchnię biologicznie czynną – 30% powierzchni jednostki terenowej,

3. Na terenie oznaczonym na rysunku planu symbolem 4.U obowiązuje:

1) zakaz lokalizacji inwestycji nie związanych z przeznaczeniem podstawowym,

2) zakaz lokalizacji inwestycji mogących wymagać sporządzenia raportu oddziaływania na środowisko lub dla których opracowanie takie jest obligatoryjne,

3) nakaz maksymalnej ochrony zieleni na działce nr 81/3.

§20. Obowiązujące ustalenia dla terenu funkcjonalnego oznaczonego na rysunku planu symbolem US:

1. Przeznaczenie podstawowe – teren sportu i rekreacji.

2. Warunki urbanistyczne:

1) budowa boisk sportowych i urządzeń z nimi związanych zgodnie z przepisami szczególnymi,

2) dopuszcza się lokalizację zaplecza socjalnego i usług komercyjnych stanowiących uzupełnienie przeznaczenia podstawowego np. handel detaliczny, gastronomia,

3) obiekty, o których mowa w pkt 2 nie mogą zająć więcej niż 15% jednostki funkcjonalnej,

4) wysokość budynków, o których mowa w pkt 2 nie może przekroczyć 10 m, dachy symetryczne o spadku połaci do 45°,

5) organizowanie miejsc postojowych zgodnie z ustaleniami zawartymi w §12 ust. 3,

6) przeprowadzenie sieci infrastruktury technicznej, lokalizacja obiektów i urządzeń towarzyszących tym sieciom, zgodnie z ustaleniami §12 ust. 4 i 5,

7) minimalna powierzchnia biologicznie czynna nie może być mniejsza niż 40% powierzchni terenu US,

3. Na terenie oznaczonym na rysunku planu symbolem US obowiązuje:

1) zakaz lokalizacji inwestycji nie związanych z przeznaczeniem terenu,

2) nakaz obsadzenia zielenią izolacyjną granic terenu w szczególności sąsiadujących z zabudową mieszkaniową.

§21. Obowiązujące ustalenia dla terenu funkcjonalnego oznaczonego na rysunku planu symbolem RU:

1. Przeznaczenie podstawowe – lokalizacja obiektów obsługi produkcji w gospodarstwie rolno-hodowlanym.
2. Warunki urbanistyczne:
 - 1) dopuszcza się lokalizację nowych obiektów, o których mowa w ust. 1 o wielkości do 49 DJP, o wysokości do 10 m i spadku połaci do 45°,
 - 2) lokalizację budynku mieszkalnego jednorodzinnego towarzyszącego przeznaczeniu podstawowemu o wysokości do 12 m z dachami spadzistymi o spadku połaci do 45°
 - 3) lokalizację obiektów pomocniczych dla funkcji, o których mowa w ust. 1 oraz garaży o wysokości maksymalnej do 5 m; z symetrycznym dachem o spadku połaci do 40°,
 - 4) remonty, przebudowy i rozbudowy obiektów, o których mowa w ust. 1 i pkt. 2 zgodnie przeznaczeniem podstawowym,
 - 5) lokalizację zieleni urządzonej,
 - 6) organizowanie miejsc postojowych według zasad określonych w §12 ust. 3,
 - 7) przeprowadzenie sieci infrastruktury technicznej oraz lokalizację obiektów i urządzeń towarzyszących tym sieciom, w sposób określony w §12 ust. 4 i 5.
4. Na terenie RU obowiązuje:
 - 1) zakaz lokalizacji inwestycji nie związanych z przeznaczeniem terenu,
 - 2) zakaz lokalizacji inwestycji, dla których sporządzenie raportu oddziaływania na środowisko może być wymagane,
 - 3) ograniczenie uciążliwości inwestycji do granic własności,

- 4) nakaz obsadzenia zielenią izolacyjną granic terenu RU.
5. Maksymalny wskaźnik intensywności zabudowy - 0,7, powierzchnia terenów biologicznie czynnych na obszarze nieruchomości (w ramach jednostki terenowej) nie może być mniejsza niż 20% pow. działki.

ROZDZIAŁ III

Ustalenia końcowe

§22. 1. W przypadku sporządzania planu miejscowego dla terenu bezpośrednio przyległego do wschodniej granicy jednostki terenowej oznaczonej na rysunku niniejszego planu symbolem 7.MN zaleca się zaprojektowanie połączenia drogi publicznej 3.KDD z ulicą Przygodzką.

2. Dokonuje się zmiany przeznaczenia gruntów rolnych na terenach, na których w niniejszym planie określono inne niż rolne przeznaczenie.

3. Utrzymuje się w mocy zgody na przeznaczenie gruntów rolnych na cele nierolnicze uzyskane w poprzednich edycjach planu.

§23. Miejscowy plan zagospodarowania przestrzennego jest aktem prawa miejscowego i stanowi podstawę do wydawania decyzji administracyjnych budowę dla terenu objętego planem.

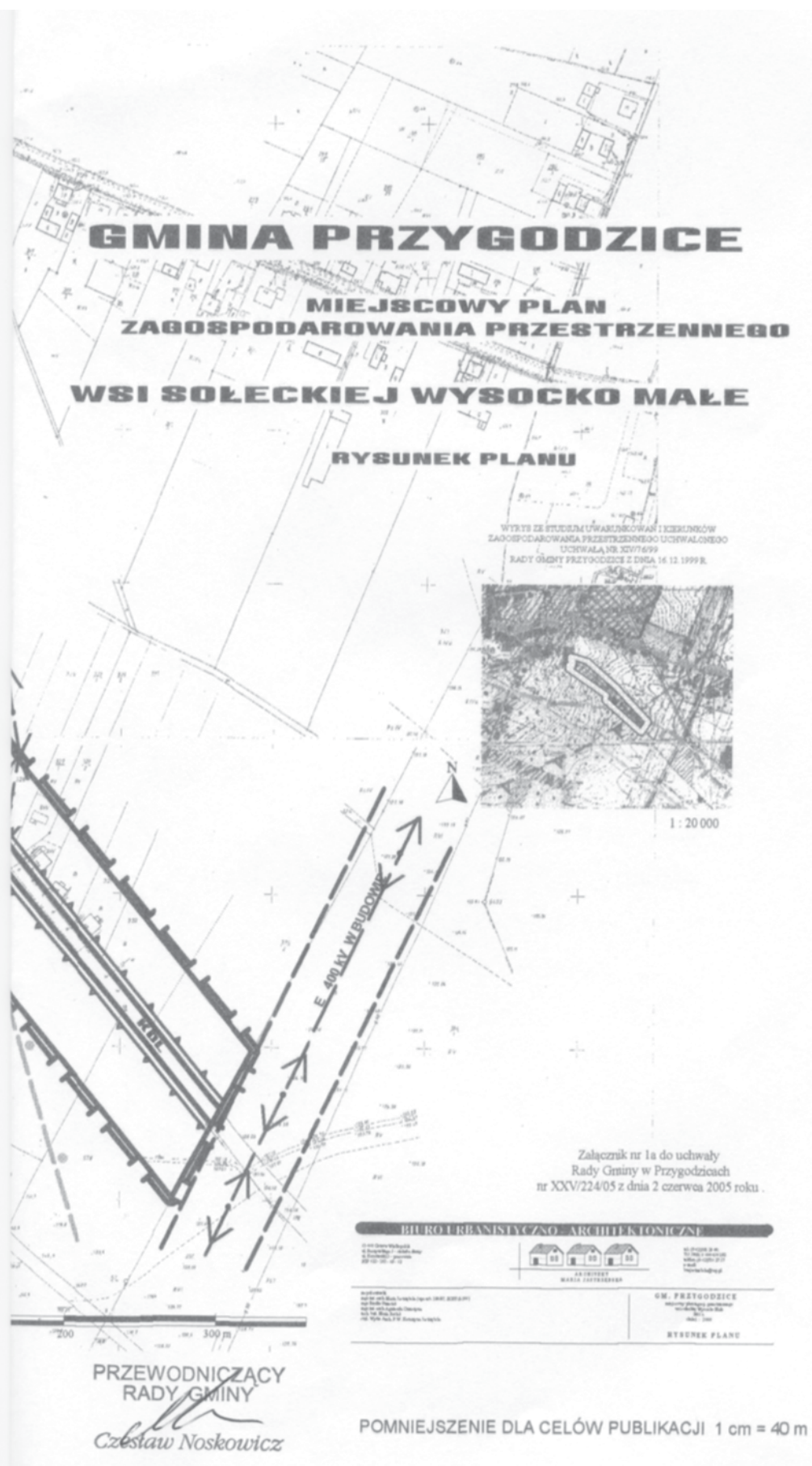
§24. Wykonanie uchwały powierza się Wójtowi Gminy Przygodzice.

§25. Uchwała wchodzi w życie po upływie 30 dni od dnia ogłoszenia w Dzienniku Urzędowym Województwa Wielkopolskiego.

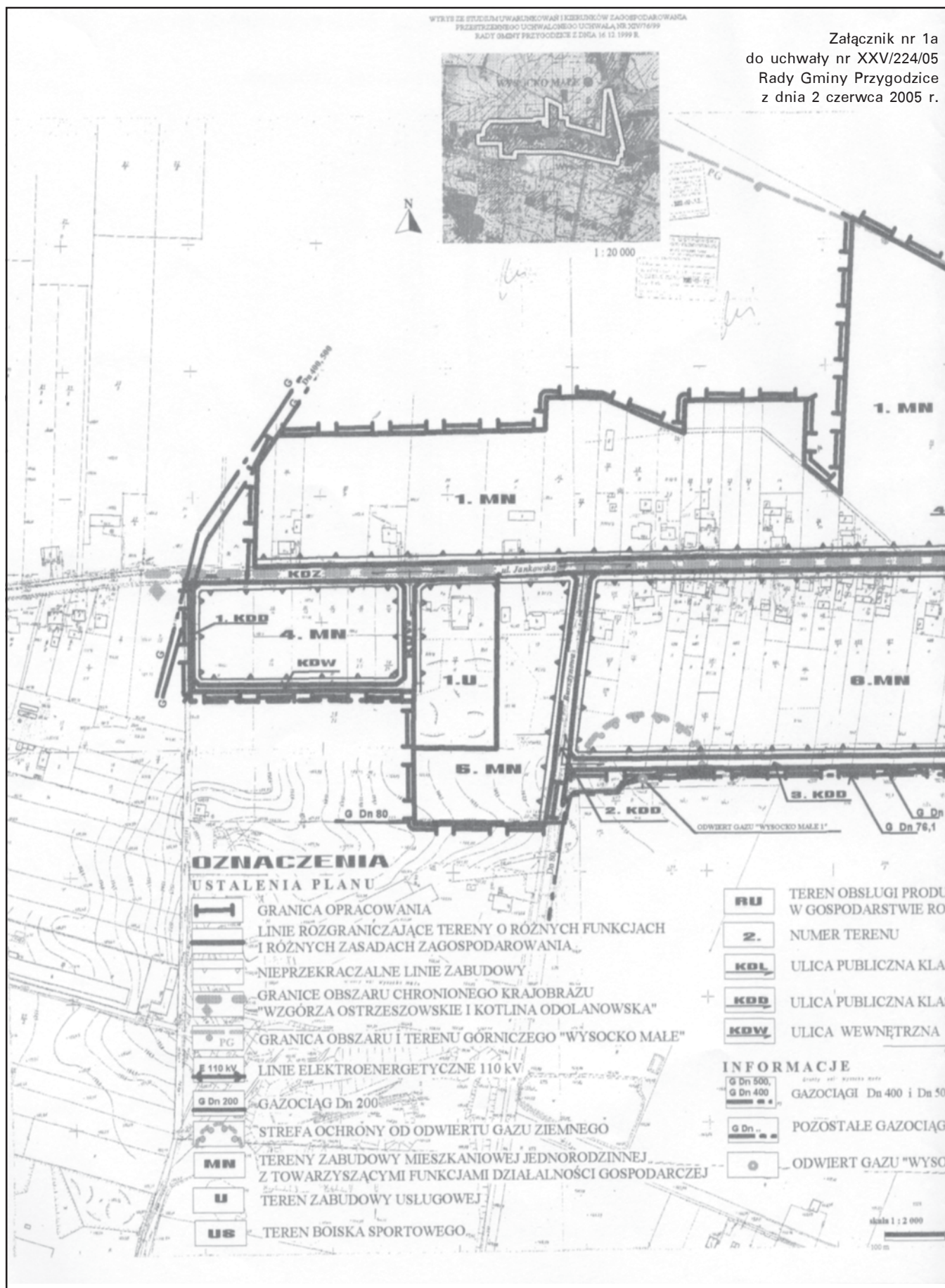
Przewodniczący
Rady Gminy
(-) *Czesław Noskiewicz*

Załącznik nr 1
do uchwały nr XXV/224/05
Rady Gminy Przygodzice
z dnia 2 czerwca 2005 r.





Załącznik nr 1a
do uchwały nr XXV/224/05
Rady Gminy Przygodzice
z dnia 2 czerwca 2005 r.



GMINA PRZYGODZICE

MIEJSCOWY PLAN ZAGOSPODAROWANIA PRZESTRZENNEGO

WSI SOŁECKIEJ WYSOCKO MAŁE

RYSUNEK PLANU



Załącznik nr 2
do uchwały nr XXV/224/05
Rady Gminy Przygodzice
z dnia 2 czerwca 2005 r.
w sprawie uchwalenia miejscowego planu zagospodarowania
przestrzennego wsi sołeckiej Wysocko Małe

**ROZSTRZYGNIĘCIE O SPOSOBIE REALIZACJI INWESTYCJI Z ZAKRESU INFRASTRUKTURY TECHNICZNEJ,
NALEŻĄCYCH DO ZADAŃ WŁASNYCH GMINY ORAZ ZASADACH ICH FINANSOWANIA.**

Na podstawie art. 20 ust. 1 ustawy z dnia 27 marca 2003 roku o planowaniu i zagospodarowaniu przestrzennym (Dz.U. z 2003 r. Nr 80 poz. 717 ze zmianami) Rada Gminy Przygodzice określa następujący sposób realizacji inwestycji z zakresu infrastruktury technicznej, które należą do zadań własnych gminy oraz zasady ich finansowania:

§1. Inwestycje z zakresu infrastruktury technicznej, służące zaspokajaniu zbiorowych potrzeb mieszkańców, stanowią, zgodnie z art. 7 ust. 1 ustawy z dnia 8 marca 1998 roku o samorządzie gminnym (Dz.U. z 2001 r. Nr 142, poz. 1591 ze zmianami), zadania własne gminy.

§2. Opis sposobu realizacji inwestycji wskazanych w §1:

1. Realizacja inwestycji przebiegać będzie zgodnie z obowiązującymi przepisami, w tym, między innymi, ustawą prawo budowlane, ustawą o zamówieniach publicznych, ustawą o samorządzie gminnym, ustawą o gospodarce komunalnej i prawem ochrony środowiska.
2. Sposób realizacji inwestycji określonych w §1 może ulegać modyfikacji wraz z dokonującym się postępem techniczno-technologicznym, zgodnie z zasadą stosowania najlepszej dostępnej techniki, o ile nie nastąpi naruszenie ustaleń planu.

3. Realizacja i finansowanie w zakresie infrastruktury technicznej inwestycji nie wyszczególnionych w §1, jest przedmiotem umowy zainteresowanych stron.

§3. Finansowanie inwestycji w zakresie infrastruktury technicznej, ujętych w niniejszym planie, które należą do zadań własnych gminy, podlega przepisom ustawy z dnia 26 listopada 1998 roku o finansach publicznych (Dz.U. z 2003 r. Nr 15, poz. 148 ze zmianami), przy czym:

- 1) wydatki majątkowe gminy określa Rada Gminy w uchwalonym dokumencie p.n.: „Plan Rozwoju Lokalnego”,
- 2) wydatki inwestycyjne finansowane z budżetu gminy ustala się w uchwale budżetowej,
- 3) inwestycje, których okres realizacji przekracza jeden rok budżetowy ujmowane są w wykazie stanowiącym załącznik do uchwały budżetowej, zwanym „Wieloletni Program Inwestycyjny”.

§4. Inwestycje w zakresie przesyłania i dystrybucji paliw gazowych, energii elektrycznej lub ciepła określone w §1 realizowane będą w sposób określony w art. 7 ustawy z dnia 10 kwietnia 1997 roku prawo energetyczne (Dz.U. Nr 54, poz. 348 ze zmianami)

3037

UCHWAŁA Nr XXV/225/05 RADY GMINY PRZYGODZICE

z dnia 2 czerwca 2005 r.

w sprawie uchwalenia miejscowego planu zagospodarowania przestrzennego wsi sołeckiej Topola Wielka

Na podstawie art. 18 ust. 2 pkt 5 ustawy z dnia 8 marca 1990 roku o samorządzie gminnym (Dz.U. z 2001 r. nr 142 poz. 1591 ze zmianami) oraz art. 20 ust. 1 ustawy z dnia 27 marca 2003 roku o planowaniu i zagospodarowaniu przestrzennym (Dz.U. nr 80 z 2003 r. poz. 717 ze zmianami), a także w związku z uchwałą nr XI/112/03 Rady Gminy Przygodzice z dnia 05 grudnia 2003 roku w sprawie przystąpienia do sporządzenia miejscowego planu zagospodarowania przestrzennego wsi sołeckiej Topola Wielka, po stwierdzeniu zgodności poniższych ustaleń z ustaleniami studium uwarunkowań i kierunków zagospodarowania przestrzennego gminy Przygodzice, Rada Gminy Przygodzice uchwala, co następuje:

ROZDZIAŁ I

Ustalenia ogólne

§1. 1. Plan obejmuje obszar części wsi sołeckiej Topola Wielka w rejonie ulic Dworcowej, Wierzbowej, Żwirowej, Poprzecznej i Skośnej.

2. Szczegółowy przebieg granic obszaru objętego planem przedstawia rysunek planu w skali 1:2000, stanowiący załącznik nr 1 do niniejszej uchwały i będący jej integralną częścią.

3. Załącznikami niniejszej uchwały są także:

- 1) rozstrzygnięcie o sposobie rozpatrzenia uwag do projektu planu – uwagi nie wpłynęły,
- 2) rozstrzygnięcie o sposobie realizacji, zapisanych w planie, inwestycji z zakresu infrastruktury technicznej, które należą do zadań własnych gminy oraz zasadach ich finansowania – załącznik nr 2.

4. Plansza „Infrastruktura techniczna” stanowi dokument o charakterze informacyjnym i nie jest integralną częścią planu.

§2. 1. Na rysunku planu obowiązującymi ustaleniami są:

- 1) granica obszaru objętego planem, na którym obowiązują ustalenia niniejszej uchwały; szczegółowy przebieg tej granicy określają linie rozgraniczające (o których dalej mowa w pkt 2), przebiegające wzdłuż wewnętrznej krawędzi linii oznaczającej granicę obszaru planu,
- 2) linia rozgraniczająca tereny o różnych funkcjach i zasadach zagospodarowania, wewnętrzna krawędź tej linii wyznacza granice jednostek przestrzennych zwanych także jednostkami terenowymi, funkcjonalnymi lub terenami; szczegółowe ustalenia dla tych terenów zawarto w §12 ust. 2 oraz w rozdziale II,

3) nieprzekraczalna linia zabudowy, o której mowa w §8 ust. 2,

4) symbole terenów służące lokalizacji ustaleń niniejszej uchwały na rysunku planu.

2. Pozostałe, nie wymienione w ust.1 elementy rysunku planu, mają charakter informacyjny bądź propozycji bardziej szczegółowych rozwiązań, które nie są ustaleniami niniejszego planu.

3. Ilekroć w niniejszym planie mowa jest o terenach oznaczonych symbolami literowymi, odnosi się to do wszystkich terenów posiadających dany symbol literowy, w tym także dodatkowo oznaczonych liczbą.

§3. 1. Ilekroć w przepisach niniejszej uchwały jest mowa o:

- 1) maksymalnej wysokości zabudowy – należy przez to rozumieć największą odległość w rzucie prostokątnym pomiędzy najwyższym punktem dachu budynku a poziomem terenu,
- 2) usługach – należy przez to rozumieć wszelkie budynki lub budowle, które w całości lub części służą do działalności, której celem jest zaspokajanie potrzeb ludności, a nie wytwarzanie bezpośrednio metodami przemysłowymi dóbr materialnych,
- 3) usługach nieuciążliwych – należy przez to rozumieć usługi, które nie powodują żadnej uciążliwości w emisji substancji i energii oraz nie będące przedsięwzięciami, dla których raport oddziaływania na środowisko może lub jest wymagany,
- 4) wskaźniku intensywności zabudowy – należy przez to rozumieć wartość powierzchni ogólnej wszystkich budynków istniejących i lokalizowanych na danej działce budowlanej do powierzchni całkowitej tej działki.

2. Pojęcia użyte, a nie zdefiniowane w niniejszej uchwalę, należy rozumieć zgodnie z ogólnie obowiązującymi przepisami.

3. Ustala się, że wszelkie wtórne podziały terenów znajdujących się w granicach zatwierdzenia niniejszego planu, które nastąpiły w trakcie sporządzania planu lub jego realizacji (w tym zmiana nr ewidencyjnych działek) nie powodują zmiany lub nieważności któregokolwiek z przepisów niniejszej uchwały.

4. Ustala się zgodność zamierzeń inwestycyjnych z przepisami ustaw odrębnych.

§4. 1. Na obszarze planu obowiązują ustalenia dotyczące zasad ochrony i kształtowania ładu przestrzennego wymienione w ust. 2 – 5.

2. Zabudowa na obszarze planu powinna być kształtowana zgodnie z zasadami ładu przestrzennego, z uwzględnieniem regionalnych tradycji.

3. Dopuszcza się sytuowanie budynków mieszkalnych, usługowych, gospodarczych i garażowych bezpośrednio przy granicy działki lub w odległości mniejszej niż 3,0 m lecz nie mniejszej niż 1,5 m od tej granicy jeżeli zostaną spełnione wszystkie warunki:

- 1) usytuowanie budynku nie zakłóci ponad przeciętną miarę możliwości zagospodarowania i użytkowania nieruchomości sąsiednich,
 - 2) usytuowanie nie naruszy zasad współżycia społecznego,
 - 3) ściana budynku zwrócona w stronę nieruchomości sąsiedniej nie będzie posiadała otworów.
4. Lokalizacja i forma reklam nie może wprowadzać dysharmonii wizualnej w krajobrazie.

5. Na terenach oznaczonych na rysunku planu symbolem „MN”; oraz „U”, w granicach poszczególnych nieruchomości dopuszcza się jedynie reklamy informujące o prowadzonej na nich działalności.

§5. 1. Na obszarze planu obowiązują ustalenia dotyczące zasad ochrony środowiska, przyrody i krajobrazu kulturowego wymienione w ust. 2 - 5.

2. Wycinkę drzew i innych niż owocowe ograniczyć do niezbędnego minimum, wynikającego z racjonalnego zagospodarowania terenu.

3. Wszelkie powierzchnie nie zabudowane i nie utwardzone powinny być pokryte zielenią lub uprawami rolnymi, warzywnymi, sadowniczymi – stanowić powinny tzw. powierzchnie biologicznie czynne.

4. W przypadku uszkodzenia urządzeń melioracyjnych należy je doprowadzić do stanu pierwotnego na koszt inwestora w uzgodnieniu z zarządcą tych urządzeń.

5. Uciążliwość dla środowiska istniejących i projektowanych obiektów różnych funkcji nie może powodować obniżenia standardów wymaganych przepisami odrębnymi dla sąsiadujących terenów w szczególności mieszkaniowych.

§6. Na obszarze planu obowiązuje następujące ustalenie dotyczące zasad ochrony dziedzictwa kulturowego i zabytków oraz dóbr kultury współczesnej – wszelkie prace ziemne wymagają uzyskania uzgodnienia z właściwym organem ochrony zabytków.

§7. 1. Na obszarze planu obowiązują ustalenia dotyczące wymagań wynikających z potrzeb kształtowania przestrzeni publicznych wymienione w ust. 2.

2. Na terenach dróg (ulic) publicznych dopuszcza się lokalizację obiektów małej architektury, nośników reklamowych, pod warunkiem, że nie będą kolidowały z funkcją komunikacyjną i sieciami infrastruktury technicznej, w uzgodnieniu i na warunkach określonych przez zarządców tych dróg przy uwzględnieniu innych ustaleń niniejszego planu i przepisów odrębnych.

§8. 1. Na obszarze planu obowiązują ustalenia dotyczące parametrów i wskaźników kształtowania zabudowy i zagospodarowania terenów wymienione w ust. 2 – 7.

2. Ustala się nieprzekraczalne linie zabudowy dla nowych budynków nie będących tymczasowymi obiektami budowlanymi i określa się następującą lokalizację tych linii:

- 1) od linii rozgraniczającej pas drogowy oznaczony na rysunku planu symbolem KDZ (ul. Wierzbowa) – 10 m,
- 2) od linii rozgraniczających pas drogowy ul. Dworcowej – 10 m,
- 3) od linii rozgraniczającej pas drogowy oznaczony na rysunku planu symbolem KDD (ul. Żwirowa) odpowiednio do rysunku planu – 10 m i 6 m,
- 4) od linii rozgraniczających pasy drogowe oznaczone na rysunku planu symbolami KDW1; KDW2; KDWpj – 5 m.

3. Maksymalna wysokość budynków dla zabudowy mieszkaniowej jednorodzinnej i usługowej nie może przekraczać 12 m, jeżeli ustalenia szczegółowe nie stanowią inaczej.

4. Zasada, o której mowa w ust. 4 nie dotyczy kominów, masztów, anten oraz innych budowli o podobnym charakterze (obiektów nie będących budynkami), których wysokość nie może przekraczać 20 m.

5. Nowa zabudowa, z wyjątkiem budynków bez funkcji mieszkaniowej powinna być kryta symetrycznymi dachami, o jednakowym – w granicach nieruchomości - nachyleniu połaci w przedziale 35° do 45°; dopuszcza się pokrycie do 20% powierzchni każdego z budynków w inny sposób.

6. Przy modernizacjach i realizacji nowego zainwestowania należy stosować rozwiązania przyjazne dla osób niepełnosprawnych.

7. Jeżeli ustalenia szczegółowe nie stanowią inaczej, dopuszcza się budowę garaży i budynków gospodarczych jako obiekty wolnostojące o maksymalnej wysokości do 4,5 m z symetrycznymi dachami spadzistymi o nachyleniu połaci od 25° – 35°.

§9. Na obszarze planu nie występują tereny lub obiekty podlegające ochronie, ustalone na podstawie odrębnych przepisów z zastrzeżeniem ustaleń §6.

§10. 1. Na obszarze planu obowiązują ustalenia dotyczące szczegółowych zasad i warunków scalania i podziału nieruchomości wymienione w ust. 2 – 4.

2. Dopuszcza się wydzielenie nowych granic działek dla obiektów komunikacji i infrastruktury technicznej.

3. Jeżeli ustalenia szczegółowe nie stanowią inaczej, na obszarze objętym niniejszym planem dopuszcza się wydzielenie także innych (niż określono w ust. 2), nowych granic nieruchomości przy uwzględnieniu następujących zasad:

- 1) nowy układ granic umożliwi obsługę każdej nieruchomości w zakresie infrastruktury technicznej i dostępu do drogi publicznej, przy czym granice działek powinny być położone pod kątem prostym w stosunku do przyległego pasa drogowego,

- 2) dopuszcza się realizowanie obsługi i dostępu, o których mowa w pkt 1, poprzez ulice/drogi wewnętrzne (również nie wyznaczone na rysunku planu) stanowiące współwłasność wszystkich właścicieli nieruchomości, dla których korzystanie z nich jest konieczne przy służebności wydzielnej dla obsługi komunikacyjnej i infrastrukturalnej; w przypadku ulic obsługujących więcej niż jedną nieruchomość na terenach zabudowanych lub przewidywanych w niniejszym planie pod zabudowę, szerokość pasów drogowych nie powinna być mniejsza niż 10 m,
 - 3) minimalna powierzchnia działki, na której można zlokalizować nowy budynek mieszkalny lub spełniający funkcję działalności gospodarczej (np. usługową, produkcyjną, składową) wynosi na terenach oznaczonych symbolem „MN” – 800 m², a dla terenów łączących obydwie te funkcje – 1000 m²,
 - 4) powierzchnia określona w pkt 3 dotyczy także minimalnej powierzchni działki z istniejącym budynkiem mieszkalnym lub mieszkalnym z funkcją gospodarczą, którą należy zachować w przypadku dokonywania podziału działki na inne cele niż związane z wydzielaniem terenów dla dróg (ulic) publicznych lub elementów infrastruktury technicznej,
 - 5) w przypadku lokalizacji nowych budynków, w których przewidywane jest więcej niż jedno mieszkanie, lub przebudowy istniejących, polegającej na zwiększeniu liczby mieszkań ustala się, że minimalna powierzchnia działki przypadająca na jedno mieszkanie nie może wynosić mniej niż 350 m²,
 - 6) minimalna szerokość frontu działki dla nowej zabudowy mieszkaniowej jednorodzinnej wolnostojącej – 20 m, bliźniaczej – 15 m,
 - 7) możliwe będzie zagospodarowanie terenu zgodne z ustaleniami niniejszej uchwały, prawem powszechnym oraz innymi przepisami miejscowymi.
4. Dopuszcza się dokonywanie scaleń i podziałów gruntów w granicach terenów oznaczonych tym samym symbolem literowym oraz w obrębie ulic publicznych.

§11. Na obszarze planu obowiązują ustalenia dotyczące szczególnych warunków zagospodarowania terenów oraz ograniczeń w ich użytkowaniu określone w innych regulacjach niniejszej uchwały i przepisach odrębnych.

§12. 1. Na obszarze planu obowiązują ustalenia dotyczące zasad modernizacji, rozbudowy i budowy systemów komunikacji i infrastruktury technicznej wymienione w ust. 2 – 5.

2. Tereny oznaczone na rysunku planu symbolami: KDZ, KDD1, KDD2, KDD3, KDD4, KDW1, KDW2, KDDpj, przeznaczone są na pasy dróg (ulic) publicznych (istniejących i planowanych do modernizacji lub realizacji) – zbiorczej (KDZ); dojazdowych (KDD); ciągu pieszo-jezdnego (KDDpj) oraz wewnętrznej (KDW), dla których określa się następujące ustalenia:

- 1) ustala się minimalne szerokości ulic w liniach rozgraniczających oznaczone symbolami:
 - a) KDZ – zgodnie z rysunkiem planu (ul. Wierzbowa),
 - b) KDD1 – zgodnie z rysunkiem planu,

- c) KDD2 – zgodnie z rysunkiem planu (ul. Skośna),
 - d) KDD3 – zgodnie z rysunkiem planu (ul. Żwirowa),
 - e) KDD4 – zgodnie z rysunkiem planu (ul. Poprzeczna)
 - f) KDDpj – zgodnie z rysunkiem planu – ciąg pieszo-jezdny (przedłużenie ul. Skośnej),
 - g) KDW1 – szerokość w liniach rozgraniczających 10 m,
 - h) KDW2 – szerokość w liniach rozgraniczających 10 m zakończona placem manewrowym o wymiarach wynikających z przepisów przeciwpożarowych,
- 2) na terenach, o których mowa w niniejszym ustępie, dopuszcza się lokalizację infrastruktury technicznej w sposób nie kolidujący z funkcją komunikacyjną ulic,
 - 3) w ulicach, o których mowa w pkt 1 lit a, d, należy zarezerwować miejsce na prowadzenie ścieżki rowerowej,
 - 4) zjazdy z ulic powinny być zorganizowane w sposób nie kolidujący z innymi ustaleniami niniejszej uchwały, w szczególności z maksymalnym zachowaniem istniejących zadrzewień. Zjazdy z dróg (ulic) publicznych za zgodą i na warunkach określonych przez zarządcę,
 - 5) ustala się, że wszystkie drogi publiczne będą docelowo posiadały nawierzchnię utwardzoną,
 - 6) pozostałe zasady zagospodarowania na terenach dróg (ulic), o których mowa w niniejszym ustępie, zgodnie z innymi regulacjami niniejszej uchwały oraz przepisami odrębnymi.

3. W granicach poszczególnych nieruchomości należy przewidzieć lokalizację niezbędnej ilości miejsc postojowych. Miejsca postojowe mogą być realizowane jako jedno - lub wielopoziomowe, w tym jako wybrane kondygnacje lub ich fragmenty w innych obiektach. Ustala się następujące minimalne ilości parkingów, w odniesieniu do powierzchni lokali (w obiektach) i obiektów służących prowadzeniu działalności gospodarczej:

- 1) o powierzchni od 6 m² – 1 miejsce postojowe,
 - 2) o powierzchni powyżej 20 m² – 2 miejsca postojowe,
 - 3) o powierzchni powyżej 50 m² – po jednym miejscu postojowym za każde rozpoczęte 50 m² i dodatkowo dwa miejsca postojowe.
4. W zakresie lokalizacji sieci, obiektów i urządzeń infrastruktury technicznej obowiązują następujące ustalenia:
- 1) nowe, liniowe elementy infrastruktury technicznej mogą być realizowane w pasach dróg (ulic) publicznych pod warunkiem, że nie będą kolidowały z ich funkcjami komunikacyjnymi, zgodnie z przepisami odrębnymi dotyczącymi tych dróg,
 - 2) jeżeli umożliwiają to warunki techniczne w pasach drogowych można również lokalizować towarzyszące sieciom infrastruktury technicznej urządzenia,
 - 3) nowe elementy infrastruktury technicznej z wyjątkiem sieci elektroenergetycznych wysokiego napięcia powinny być prowadzone pod ziemią,

4) dopuszcza się:

- a) przeprowadzenie/usytuowanie wybranych nowych elementów sieci i lokalizację urządzeń infrastruktury technicznej na innych niż wymienione w pkt 1 terenach, o ile nie zostaną zakłócone podstawowe funkcje tych terenów i nie zostanie zajęte więcej niż 10% powierzchni jednostki terenowej; urządzenia infrastruktury technicznej towarzyszące elementom liniowym mogą być lokalizowane zarówno jako podziemne i nadziemne, w tym w zależności od uwarunkowań technicznych – jako wolnostojące lub wbudowane w inne obiekty,
- b) organizowanie napowietrznych przyłączy z istniejących napowietrznych linii przesyłowych: energetycznych i telekomunikacyjnych dopuszcza się czasowo (tj. zanim linie zostaną skablowane i ułożone pod ziemią),

5) przy projektowaniu nowych inwestycji należy – w miarę możliwości – unikać kolizji z istniejącymi elementami infrastruktury technicznej. W przypadku nieuniknionej kolizji projektowanego zagospodarowania z tymi elementami należy je przenieść lub odpowiednio zmodyfikować staraniem i na koszt podmiotu wchodzącego w kolizję, przy uwzględnieniu uwarunkowań wynikających z przepisów odrębnych oraz w uzgodnieniu z operatorem sieci. Sposób zagospodarowania terenu powinien umożliwić odpowiednim służbom dostęp do sieci i urządzeń infrastruktury technicznej.

5. Obsługę obszaru objętego planem w zakresie infrastruktury technicznej określa się następująco:

- 1) zaopatrzenie w wodę poprzez podłączenie do komunalnej sieci wodociągowej istniejącej i projektowanej,
- 2) ścieki bytowo-gospodarcze powinny być kierowane do sieci komunalnej. Dopuszcza się do czasu realizacji systemu kanalizacyjnego, gromadzenie ścieków w szczelnych zbiornikach i ich systematyczny wywóz do punktów zrzutu w systemie kanalizacji sanitarnej, względnie budowę przydomowych oczyszczalni ścieków. Na terenach wyposażonych, które będą wyposażone w kanalizację sanitarną, wszystkie obiekty, w których mogą powstać ścieki, powinny być niezwłocznie podłączone do tej kanalizacji,
- 3) jeżeli na obszarze objętym niniejszym planem będą wytwarzane ścieki przemysłowe, należy je odprowadzać do sieci, o których mowa w pkt 2, po odpowiednim oczyszczeniu i na warunkach uzgodnionych z operatorami sieci,
- 4) wszelkie ulice, place, parkingi, dojazdy o utwardzonej nawierzchni winny być wyposażone w systemy odprowadzania wód opadowych; w przypadku zastosowania nawierzchni częściowo utwardzonych („ażurowych”) należy odpowiednio zabezpieczyć środowisko gruntowo-wodne przed przenikaniem zanieczyszczeń,
- 5) wody opadowe, o których mowa w pkt 4, przed odprowadzeniem do cieków powierzchniowych i gruntu, powinny być odpowiednio podczyszczane; może to być realizowane na obszarze planu lub poza jego granicami,
- 6) zaopatrzenie w energię elektryczną – siecią średniego i/lub niskiego napięcia odpowiednio do zapotrzebowania. odbiorcy energii elektrycznej, powinni przewidzieć lokaliza-

cję stacji transformatorowych (-ej) na własnym terenie. Dopuszcza się inną lokalizację, za zgodą dostawcy energii elektrycznej oraz właściciela działki, na której jest lub miałaby być zlokalizowana stacja transformatorowa,

- 7) zaopatrzenie w gaz siecią gazociągów niskiego lub średniego ciśnienia, odpowiednio do zapotrzebowania,
- 8) w lokalnych systemach grzewczych należy ograniczać stosowanie szkodliwych dla środowiska paliw. W nowych obiektach preferuje się jedynie systemy ogrzewania oparte na elektryczności, gazie, oleju, w tym niekonwencjonalnych; ograniczenie to nie dotyczy paliwa stosowanego w kominkach nie stanowiących podstawowego systemu ogrzewania obiektu i przeznaczonych tylko do incydentalnego stosowania,
- 9) telefonizacja – poprzez podłączenie do dostępnych sieci,
- 10) gromadzenie i wywóz odpadów stałych zgodnie z obowiązującymi regulacjami prawnymi – powszechnymi i miejscowymi. W szczególności wszystkie nieruchomości, na terenie których mogą być wytwarzane odpady, powinny być wyposażone w urządzenia do gromadzenia odpadów. W przypadku czasowego składowania odpadów na terenie nieruchomości, należy miejsce tego składowania zabezpieczyć przed przenikaniem odcieków do gruntu. Należy zabezpieczyć urządzenia umożliwiające selektywne gromadzenie odpadów,
- 11) ustalenia planu nie precyzują rozwiązań technicznych poszczególnych elementów systemów uzbrojenia; warunki techniczne realizacji określą właściwi zarządcy mediów.

§13. 1. Na obszarze planu obowiązują ustalenia dotyczące sposobów i terminów tymczasowego zagospodarowania, urządzenia i użytkowania terenów wymienione w ust. 2 – 6.

2. Niezagospodarowane części terenów oraz tereny oznaczone na rysunku planu symbolami MN1, MN2, MN3, MN4, MN5, MN6, MN7, MN8, MN9, KDW1, KDW2 - mogą być tymczasowo użytkowane w sposób dotychczasowy lub dla terenowej sprzedaży lub terenowego magazynowania towarów bez prawa wznoszenia budynków nie będących tymczasowymi obiektami budowlanymi.

3. Użytkowanie, o którym mowa w ust. 2, może zostać wprowadzone, jeżeli sposób wiążącego się nim tymczasowego zainwestowania będzie etapem realizacji sposobu zainwestowania, o którym mowa w rozdziale II.

4. Okres tymczasowego zainwestowania, o którym mowa w ust. 2, nie może trwać dłużej niż 10 lat.

5. Przed realizacją, przewidzianego w planie zainwestowania terenów, o których mowa w ust. 2 i ich fragmentów, dopuszcza się wprowadzenie zieleni urządzonej oraz terenowych urządzeń sportowych i rekreacyjnych, w tym dla organizacji imprez masowych.

6. Dopuszcza się tymczasowe użytkowanie, o którym mowa w ust. 5, nie dłużej niż 20 lat; ograniczenie nie dotyczy terenów zieleni urządzonej.

§14. 1. Na obszarze planu obowiązuje stawka procentowa stanowiąca podstawę do określenia opłaty, o której mowa w art. 36 ust. 4 ustawy z dnia 27 marca 2003 roku

o planowaniu i zagospodarowaniu przestrzennym, w wymiarze 30%, z zastrzeżeniem ust. 2.

2. W odniesieniu do gruntów zbywanych na rzecz gminy Przygodzice, jednorazowa opłata nie będzie pobierana.

ROZDZIAŁ II

Ustalenia szczegółowe dotyczące przeznaczenia terenów.

§15. 1. Wprowadza się podział obszaru objętego planem na jednostki terenowe, dla których w dalszej części uchwały określa się przeznaczenie i zasady zagospodarowania.

2. Jednostkami terenowymi są także tereny, o których mowa w §12 ust. 2.

§16. 1. Tereny oznaczone na rysunku planu symbolami MN1; MN2; MN3; MN4; MN5; MN6; MN7; MN8; MN9 przeznacza się dla zabudowy mieszkaniowej jednorodzinnej.

2. Na terenach, o których mowa w ust. 1, z zastrzeżeniem ust. 4, dopuszcza się:

- 1) lokalizację zabudowy mieszkaniowej jednorodzinnej jako budynków wolnostojących lub bliźniaczych z towarzyszącymi nieuciążliwymi funkcjami działalności gospodarczej np. usługowymi, produkcyjnymi, z wyjątkiem produkcji rolnej i magazynowymi (powierzchnia lokalu przeznaczonego dla prowadzenia działalności magazynowej nie może przekraczać 50 m² p.u.) i/lub z towarzyszącymi usługami niekomercyjnymi. Zabudowę bliźniaczą mogą tworzyć wyłącznie budynki jednolite w formie zewnętrznej, o jednolitej wysokości, formie dachu, zastosowanych materiałach wykończeniowych i kolorystyce,
- 2) lokalizację zieleni urządzonej w tym w ogrodach przydomowych,
- 3) lokalizację urządzeń sportowo-rekreacyjnych, w tym dla dzieci,
- 4) przeprowadzenie ulic wewnętrznych, według zasad określonych w §10 ust. 3 pkt 2,
- 5) organizowanie co najmniej dwu miejsc postojowych na działce budowlanej,
- 6) przeprowadzenie sieci infrastruktury technicznej oraz lokalizację obiektów i urządzeń towarzyszących tym sieciom, w sposób określony w §12 ust. 4.

3. Funkcje działalności gospodarczej, o których mowa w ust. 2 pkt 1 nie mogą zająć więcej niż 40% powierzchni nieruchomości.

4. Użytkowanie, o którym mowa w ust. 2 pkt 5 i 6, nie powinno zająć więcej niż 15% powierzchni jednostki terenowej.

5. Na terenach, o których mowa w ust. 1, zakazuje się:

- 1) realizacji zabudowy szeregowej,
- 2) lokalizacji więcej niż jednego budynku mieszkalnego na działce budowlanej, lokalizacji budynków zawierających więcej niż dwa mieszkania,

3) lokalizacji przedsięwzięć mogących w znaczącym stopniu oddziaływać na środowisko (w rozumieniu przepisów o ochronie środowiska).

6. Maksymalny wskaźnik intensywności zabudowy – 0,5; powierzchnia terenów biologicznie czynnych na obszarze nieruchomości (w granicach jednostki terenowej) nie może wynosić mniej niż 50% jej powierzchni.

§17. 1. Teren oznaczony na rysunku planu symbolem RU przeznacza się na lokalizację obiektów obsługi produkcji w gospodarstwie rolno-hodowlanym.

2. Na terenie, o którym mowa w ust. 1 dopuszcza się:

- 1) lokalizację nowych obiektów, o których mowa w ust. 1 o wielkości do 49 DJP,
- 2) lokalizację obiektów magazynowo - składowych, handlowych,
- 3) max. wysokość nowych obiektów, o których mowa w pkt 1 i 2 – 12,0 m; dachy spadziste o spadku połaci do 40°,
- 4) lokalizację obiektów pomocniczych dla funkcji podstawowej i dopuszczalnej oraz garaży o wysokości maksymalnej do 5 m; z symetrycznym dachem o spadku połaci do 40°,
- 5) lokalizację zieleni urządzonej,
- 6) przeprowadzenie ulic wewnętrznych według zasad określonych w §10 ust. 3 pkt 2,
- 7) organizowanie miejsc postojowych według zasad określonych w §12 ust. 3,
- 8) przeprowadzenie sieci infrastruktury technicznej oraz lokalizację obiektów i urządzeń towarzyszących tym sieciom, w sposób określony w §12 ust. 4.

3. Użytkowanie, o którym mowa w ust. 2 pkt 4, 5, 6 – 15% powierzchni nieruchomości w ramach jednostki terenowej.

4. Na terenach, o których mowa w ust. 1 obowiązuje:

- 1) zakaz lokalizacji inwestycji nie związanych z przeznaczeniem terenu,
- 2) zakaz lokalizacji inwestycji, dla których sporządzenie raportu oddziaływania na środowisko może być wymagane,
- 3) zakaz realizacji zabudowy mieszkaniowej,
- 4) nakaz obsadzenia zielenią izolacyjną granic terenu RU.

5. Maksymalny wskaźnik intensywności zabudowy - 0,7, powierzchnia terenów biologicznie czynnych na obszarze nieruchomości (w ramach jednostki terenowej) nie może być mniejsza niż 20% pow. działki.

§18. 1. Teren oznaczony na rysunku planu symbolem U przeznacza się dla lokalizacji obiektów służących prowadzeniu działalności gospodarczej: usługowej (za wyjątkiem usług typu szkoła, przedszkole, ośrodek zdrowia itp.), usługowo produkcyjnej, naprawczej, magazynowej.

2. Na terenie, o którym mowa w ust. 1, z zastrzeżeniem ust. 4, dopuszcza się:

- 1) lokalizację nowego budynku mieszkalnego jako uzupełnienia przeznaczenia podstawowego realizowanego jako zintegrowany z funkcją, o której mowa w ust. 1,
 - 2) lokalizację zieleni urządzonej,
 - 3) organizowanie parkingów w sposób określony w §12 ust. 3, miejsc postojowych dla rowerów
 - 4) budowę garaży jako wbudowane w obiekty, o których mowa w ust. 1,
 - 5) przeprowadzenie sieci infrastruktury technicznej oraz lokalizację obiektów i urządzeń towarzyszących tym sieciom, w sposób określony w §12 ust. 4,
3. Użytkowanie, o którym mowa w ust. 2 pkt 3 i 5, nie powinno zająć więcej niż 20% terenu.
4. Na terenie, o którym mowa w ust. 1, zakazuje się:
- 1) lokalizacji przedsięwzięć mogących w znaczącym stopniu oddziaływać na środowisko (w rozumieniu przepisów o ochronie środowiska)
 - 2) przeprowadzania wtórnych podziałów terenu.
5. Powierzchnia zainwestowana nie może przekraczać 60% powierzchni terenu, o którym mowa w ust. 1.
6. Powierzchnia terenów biologicznie czynnych na obszarze nieruchomości (w granicach jednostki terenowej) nie może wynosić mniej niż 40% jej powierzchni.

ROZDZIAŁ III

Ustalenia końcowe

§19. 1. Dokonuje się zmiany przeznaczenia gruntów rolnych dla terenów, na których w niniejszym planie określono inne niż rolne przeznaczenie.

2. Utrzymuje się w mocy zgody na przeznaczenie gruntów rolnych na cele nierolnicze uzyskane w poprzednich edycjach planu.

§20. Miejscowy plan zagospodarowania przestrzennego jest aktem prawa miejscowego i stanowi podstawę do wydawania decyzji administracyjnych budowę dla terenu objętego planem.

§21. Wykonanie uchwały powierza się Wójtowi Gminy Przygodzice.

§22. Uchwała wchodzi w życie po upływie 30 dni od dnia ogłoszenia w Dzienniku Urzędowym Województwa Wielkopolskiego.

Przewodniczący
Rady Gminy
(-) *Czesław Noskiewicz*

Załącznik nr 1
do uchwały nr XXV/225/05
Rady Gminy Przygodzice
z dnia 2 czerwca 2005 r.

GMINA PRZYGODZICE

MIEJSCOWY PLAN ZAGOSPODAROWANIA PRZESTRZENNEGO

WSI SOŁECKIEJ TOPOLA WIELKA

RYSUNEK PLANU



1 cm = 20 m

skala 1 : 2 000

100 m



Załącznik nr 2
do uchwały nr XXV/225/05
Rady Gminy Przygodzice
z dnia 2 czerwca 2005 r.
w sprawie uchwalenia miejscowego planu zagospodarowania
przestrzennego wsi sołeckiej Topola Wielka

**ROZSTRZYGNIĘCIE O SPOSOBIE REALIZACJI INWESTYCJI Z ZAKRESU INFRASTRUKTURY TECHNICZNEJ,
NALEŻĄCYCH DO ZADAŃ WŁASNYCH GMINY ORAZ ZASADACH ICH FINANSOWANIA.**

Na podstawie art. 20 ust. 1 ustawy z dnia 27 marca 2003 roku o planowaniu i zagospodarowaniu przestrzennym (Dz.U. z 2003 r. Nr 80 poz. 717 ze zmianami) Rada Gminy Przygodzice określa następujący sposób realizacji inwestycji z zakresu infrastruktury technicznej, które należą do zadań własnych gminy oraz zasady ich finansowania:

§1. Inwestycje z zakresu infrastruktury technicznej, służące zaspokajaniu zbiorowych potrzeb mieszkańców, stanowią, zgodnie z art. 7 ust. 1 ustawy z dnia 8 marca 1998 roku o samorządzie gminnym (Dz.U. z 2001 r. Nr 142, poz. 1591 ze zmianami), zadania własne gminy.

§2. Opis sposobu realizacji inwestycji wskazanych w §1:

1. Realizacja inwestycji przebiegać będzie zgodnie z obowiązującymi przepisami, w tym, między innymi, ustawą prawo budowlane, ustawą o zamówieniach publicznych, ustawą o samorządzie gminnym, ustawą o gospodarce komunalnej i prawem ochrony środowiska.

2. Sposób realizacji inwestycji określonych w §1 może ulegać modyfikacji wraz z dokonującym się postępem techniczno-technologicznym, zgodnie z zasadą stosowania najlepszej dostępnej techniki, o ile nie nastąpi naruszenie ustaleń planu.

3. Realizacja i finansowanie w zakresie infrastruktury technicznej inwestycji nie wyszczególnionych w §1, jest przedmiotem umowy zainteresowanych stron.

§3. Finansowanie inwestycji w zakresie infrastruktury technicznej, ujętych w niniejszym planie, które należą do zadań własnych gminy, podlega przepisom ustawy z dnia 26 listopada 1998 roku o finansach publicznych (Dz.U. z 2003 r. Nr 15, poz. 148 ze zmianami), przy czym:

- 1) wydatki majątkowe gminy określa Rada Gminy w uchwalonym dokumencie p.n.: „Plan Rozwoju Lokalnego”,
- 2) wydatki inwestycyjne finansowane z budżetu gminy ustala się w uchwale budżetowej,
- 3) inwestycje, których okres realizacji przekracza jeden rok budżetowy ujmowane są w wykazie stanowiącym załącznik do uchwały budżetowej, zwanym „Wieloletni Program Inwestycyjny”.

§4. Inwestycje w zakresie przesyłania i dystrybucji paliw gazowych, energii elektrycznej lub ciepła określone w §1 realizowane będą w sposób określony w art. 7 ustawy z dnia 10 kwietnia 1997 roku prawo energetyczne (Dz.U. Nr 54, poz. 348 ze zmianami)

3038

UCHWAŁA Nr XXV/226/05 RADY GMINY PRZYGODZICE

z dnia 2 czerwca 2005 r.

w sprawie uchwalenia miejscowego planu zagospodarowania przestrzennego wsi sołeckiej Przygodzice

Na podstawie art. 18 ust. 2 pkt 5 ustawy z dnia 8 marca 1990 roku o samorządzie gminnym (Dz.U. z 2001 r. nr 142 poz. 1591 ze zmianami) oraz art. 20 ust. 1 ustawy z dnia 27 marca 2003 roku o planowaniu i zagospodarowaniu przestrzennym (Dz.U. nr 80 z 2003 r. poz. 717 ze zmianami), a także w związku z uchwałą nr XI/111/03 Rady Gminy Przygodzice z dnia 5 grudnia 2003 roku w sprawie przystąpienia do sporządzenia miejscowego planu zagospodarowania przestrzennego wsi sołeckiej Przygodzice, po stwierdzeniu zgodności poniższych ustaleń z ustaleniami studium uwarunkowań i kierunków zagospodarowania przestrzennego gminy Przygodzice, Rada Gminy Przygodzice uchwala, co następuje:

ROZDZIAŁ I

Ustalenia ogólne

§1. Plan obejmuje obszar części wsi sołeckiej Przygodzice w rejonie ulic: Mertki, Wysockiej, Placu Powstańców Wielkopolskich i Wrocławskiej.

2. Szczegółowy przebieg granic obszaru objętego planem przedstawia rysunek planu w skali 1:2000, stanowiący załącznik nr 1 do niniejszej uchwały i będący jej integralną częścią.

3. Załącznikami niniejszej uchwały są także:

- 1) rozstrzygnięcie o sposobie rozpatrzenia uwag do projektu planu – uwagi nie wpłynęły,
- 2) rozstrzygnięcie o sposobie realizacji, zapisanych w planie, inwestycji z zakresu infrastruktury technicznej, które należą do zadań własnych gminy oraz zasadach ich finansowania – załącznik nr 2.

4. Plansza „Infrastruktura techniczna” stanowi załącznik o charakterze informacyjnym i nie jest integralną częścią planu.

§2. 1. Na rysunku planu obowiązującymi ustaleniami są:

- 1) granica obszaru objętego planem, na którym obowiązują ustalenia niniejszej uchwały; szczegółowy przebieg tej granicy określają linie rozgraniczające (o których dalej mowa w pkt 2), przebiegające wzdłuż wewnętrznej krawędzi linii oznaczającej granicę obszaru planu,
- 2) linia rozgraniczająca tereny o różnych funkcjach i zasadach zagospodarowania, wewnętrzna krawędź tej linii wyznacza granice jednostek przestrzennych zwanych także jednostkami terenowymi, funkcjonalnymi lub terenami; szczegółowe ustalenia dla tych terenów zawarto w §12 oraz w rozdziale II,

- 3) granica strefy ochrony konserwatorskiej; szczegółowe ustalenia dotyczące tej strefy zawarto w §6,
- 4) granica strefy ochrony archeologicznej; szczegółowe ustalenia dotyczące tej strefy zawarto w §6,
- 5) linia elektroenergetyczna wysokiego napięcia 110 kV, o której mowa w §5 ust. 7,
- 6) nieprzekraczalna linia zabudowy, o której mowa w §8 ust. 2,
- 7) symbole terenów służące lokalizacji ustaleń niniejszej uchwały na rysunku planu.

2. Pozostałe, nie wymienione w ust. 1 elementy rysunku planu, mają charakter informacyjny bądź propozycji bardziej szczegółowych rozwiązań, które nie są ustaleniami niniejszego planu.

3. Ilekroć w niniejszym planie mowa jest o terenach oznaczonych symbolami literowymi, odnosi się to do wszystkich terenów posiadających dany symbol literowy, w tym także dodatkowo oznaczonych liczbą.

§3. 1. Ilekroć w przepisach niniejszej uchwały jest mowa o:

- 1) maksymalnej wysokości zabudowy – należy przez to rozumieć największą odległość w rzucie prostokątnym pomiędzy najwyższym punktem dachu budynku a gruntem rodzimym,
- 2) usługach – należy przez to rozumieć wszelkie budynki lub budowle, które w całości lub części służą do działalności, której celem jest zaspokajanie potrzeb ludności, a nie wytwarzanie bezpośrednio metodami przemysłowymi dóbr materialnych,
- 3) usługach nieuciążliwych – należy przez to rozumieć usługi, które nie powodują żadnej uciążliwości w emisji substancji i energii oraz nie będące przedsięwzięciami, dla których raport oddziaływania na środowisko może lub jest wymagany,
- 4) wskaźniku intensywności zabudowy – należy przez to rozumieć wartość powierzchni ogólnej wszystkich budynków istniejących i lokalizowanych na danej działce budowlanej do powierzchni całkowitej tej działki.

2. Pojęcia użyte, a nie zdefiniowane w niniejszej uchwale, należy rozumieć zgodnie z ogólnie obowiązującymi przepisami.

3. Ustala się, że wszelkie wtórne podziały terenów znajdujących się w granicach zatwierdzenia niniejszego planu, które nastąpiły w trakcie sporządzania planu lub jego realizacji (w tym zmiana nr ewidencyjnych działek) nie powodują

zmiany lub nieważności któregokolwiek z przepisów niniejszej uchwały.

4. Ustala się zgodność zamierzeń inwestycyjnych z przepisami ustaw odrębnych.

§4. 1. Na obszarze planu obowiązują ustalenia dotyczące zasad ochrony i kształtowania ładu przestrzennego wymienione w ust. 2 – 5.

2. Zabudowa na obszarze planu powinna być kształtowana zgodnie z zasadami ładu przestrzennego, z uwzględnieniem regionalnych tradycji.

3. Dopuszcza się sytuowanie budynków mieszkalnych, usługowych, gospodarczych i garażowych bezpośrednio przy granicy działki lub w odległości mniejszej niż 3,0 m lecz nie mniejszej niż 1,5 m od tej granicy jeżeli zostaną spełnione wszystkie warunki:

- 1) usytuowanie budynku nie zakłóci ponad przeciętną miarę możliwości zagospodarowania i użytkowania nieruchomości sąsiednich,
- 2) usytuowanie nie naruszy zasad współżycia społecznego,
- 3) ściana budynku zwrócona w stronę nieruchomości sąsiedniej nie będzie posiadała otworów.
4. Lokalizacja i forma reklam nie może wprowadzać dysharmonii wizualnej w krajobrazie.

5. Na terenach oznaczonych na rysunku planu symbolem „MN”; „U/MN” oraz „U”, w granicach poszczególnych nieruchomości dopuszcza się jedynie reklamy informujące o prowadzonej na nich działalności.

§5. 1. Na obszarze planu obowiązują ustalenia dotyczące zasad ochrony środowiska, przyrody i krajobrazu kulturowego wymienione w ust. 2 - 8.

2. Cały obszar planu znajduje się w zasięgu obszaru chronionego krajobrazu „Wzgórza Ostrzeszowskie i Kotlina Odolanowska”. Należy przestrzegać zakazów i nakazów zawartych w rozporządzeniu nr 63 Wojewody Kaliskiego z dnia 7 września 1995 roku (Dz.Urz. Woj. Kaliskiego nr 15 z 1995 r.) w sprawie ustalenia tego obszaru.

3. Wycinkę drzew i innych niż owocowe ograniczyć do niezbędnego minimum, wynikającego z racjonalnego zagospodarowania terenu. Należy wprowadzić pasy zieleni izolacyjnej przy obiektach działalności gospodarczej i dróg o największym natężeniu ruchu stanowiącym zagrożenie dla środowiska.

4. Wszelkie powierzchnie nie zabudowane i nie utwardzone powinny być pokryte zielenią lub uprawami rolnymi, warzywnymi, sadowniczymi – stanowić powinny tzw. powierzchnie biologicznie czynne.

5. W przypadku uszkodzenia urządzeń melioracyjnych należy je doprowadzić do stanu pierwotnego na koszt inwestora w uzgodnieniu z zarządcą tych urządzeń. Na terenach oznaczonych na rysunku planu symbolem U/MN nakazuje się zachowanie odległości minimum 4,0 m od górnej krawędzi rowu do budowli i ogrodzeń w celu umożliwienia konserwacji rowu.

6. Uciążliwość dla środowiska istniejących i projektowanych obiektów różnych funkcji nie może powodować obniżenia standardów wymaganych przepisami odrębnymi dla sąsiadujących terenów z zastrzeżeniem ust. 7. Na terenie objętym niniejszym planem obowiązuje zakaz realizacji przedsięwzięć mogących znacząco oddziaływać na środowisko (w rozumieniu przepisów o ochronie środowiska), dla których raport o oddziaływaniu przedsięwzięcia na środowisko sporządzany jest obligatoryjnie.

7. Ograniczenie, o którym mowa w ust. 6, nie dotyczy istniejącej linii energetycznej 110 kV, dla której na mocy przepisów o ochronie środowiska należy wyznaczyć „obszar ograniczonego użytkowania”.

8. Realizacja środków technicznych ograniczających negatywny wpływ dróg na środowisko – staraniem i na koszt właściciela terenu.

§6. 1. Na obszarze planu obowiązują ustalenia dotyczące zasad ochrony dziedzictwa kulturowego i zabytków oraz dóbr kultury współczesnej wymienione w ust. 2 – 3.

2. Cały obszar objęty planem znajduje się w zasięgu, oznaczonej na rysunku planu, strefy ochrony archeologicznej, w granicach której wymagany jest nadzór archeologiczny. Wszelkie prace naruszające strukturę ziemi wymagają uzyskania zezwolenia odpowiedniego organu ochrony zabytków.

3. Część obszaru objętego planem znajduje się w zasięgu, oznaczonej na rysunku planu strefy ochrony konserwatorskiej. W zasięgu tej strefy obowiązuje:

- 1) priorytet wymagań konserwatorskich nad względami wynikającymi z prowadzonej działalności inwestycyjnej, a wszelkie rozwiązania architektoniczno-urbanistyczne winny zmierzać do możliwie pełnej rewitalizacji historycznego układu przestrzennego,
- 2) wymóg zachowania zasadniczych proporcji wysokościowych kształtujących sylwetę zespołu zabytkowego, a nową zabudowę dostosować do istniejącej kompozycji urbanistycznej w zakresie sytuowania, skali brył i podziałów architektonicznych,
- 3) nawiązanie formami współczesnymi i stosowanymi materiałami budowlanymi do lokalnej tradycji architektonicznej,
- 4) dostosowanie obiektów małej architektury, oświetlenia, witryn, tablic i napisów informacyjnych (w tym reklam) do charakteru i formy istniejącej zabudowy.

§7. 1. Na obszarze planu obowiązują ustalenia dotyczące wymagań wynikających z potrzeb kształtowania przestrzeni publicznych wymienione w ust. 2 – 3.

2. Na terenach publicznej zieleni urządzonej ZP dopuszcza się lokalizację obiektów małej architektury (takich jak: pomniki pamięci, posągi, wodotryski itp.) oraz sieci i urządzeń infrastruktury technicznej przy uwzględnieniu innych ustaleń niniejszego planu.

3. Na terenach dróg (ulic) publicznych dopuszcza się lokalizację obiektów małej architektury, nośników reklamowych, pod warunkiem, że nie będą kolidowały z funkcją komunikacyjną i sieciami infrastruktury technicznej, w zgod-

nieniu i na warunkach określonych przez zarządców tych dróg przy uwzględnieniu innych ustaleń niniejszego planu i przepisów odrębnych.

§8. 1. Na obszarze planu obowiązują ustalenia dotyczące parametrów i wskaźników kształtowania zabudowy i zagospodarowania terenów wymienione w ust. 2 – 8.

2. Ustala się nieprzekraczalne linie zabudowy dla nowych budynków nie będących tymczasowymi obiektami budowlanymi i określa się następującą ich lokalizację od linii rozgraniczającej pas drogowy:

- 1) oznaczony na rysunku planu symbolem KDG – 20 m,
- 2) oznaczony na rysunku planu symbolem KDZ – 6 m,
- 3) oznaczony na rysunku planu symbolem KDD; KDDpj; KDW – 5 m,
- 4) w szczególnie uzasadnionych przypadkach usytuowanie obiektów budowlanych w odległościach mniejszych niż wymienione w pkt 1, 2, 3 może nastąpić wyłącznie za zgodą zarządcy drogi.

3. Lokalizowanie w pasie drogowym obiektów budowlanych lub urządzeń nie związanych z potrzebami zarządzania drogami lub potrzebami ruchu drogowego, może nastąpić wyłącznie za zezwoleniem właściwego zarządcy drogi.

4. Maksymalna wysokość budynków dla zabudowy mieszkaniowej jednorodzinnej i usługowej, liczona od powierzchni gruntu do górnego punktu dachu, nie może przekraczać 10 m, jeżeli ustalenia szczegółowe nie stanowią inaczej.

5. Zasada, o której mowa w ust. 4 nie dotyczy kominów, masztów, anten oraz innych budowli o podobnym charakterze (obiektów nie będących budynkami), których wysokość nie może przekraczać 20 m.

6. Nowa zabudowa, z wyjątkiem budynków bez funkcji mieszkaniowej powinna być kryta symetrycznymi dachami, o jednakowym – w granicach nieruchomości - nachyleniu połaci w przedziale 30° do 45°; dopuszcza się pokrycie do 20% powierzchni każdego z budynków w inny sposób.

7. Przy modernizacjach i realizacji nowego zainwestowania należy stosować rozwiązania przyjazne dla osób niepełnosprawnych.

8. Jeżeli ustalenia szczegółowe nie stanowią inaczej, dopuszcza się budowę garaży jako obiekty wolnostojące (za wyjątkiem komunalnej zabudowy szeregowej) o wysokości do 4 m liczonej od powierzchni gruntu do górnego punktu dachu, z symetrycznymi dachami spadzistymi o nachyleniu połaci od 25° – 35°.

§9. 1. Na obszarze planu obowiązują ustalenia dotyczące sposobów zagospodarowania terenów lub obiektów podlegających ochronie, ustalonych na podstawie odrębnych przepisów, wymienione w ust. 2.

2. Część terenu oznaczonego na rysunku planu symbolem MN11 jest położona w obrębie głównego zbiornika wód podziemnych nr 303 – „Pradolina Barycz – Głógów (E)”. Powoduje to konieczność odpowiedniego zabezpieczenia śró-

dowiska gruntowo-wodnego na tym obszarze, zgodnie z obowiązującymi przepisami powszechnymi i miejscowymi.

§10. 1. Na obszarze planu obowiązują ustalenia dotyczące szczegółowych zasad i warunków scalania i podziału nieruchomości wymienione w ust. 2 – 4.

2. Dopuszcza się wydzielenie nowych granic działek dla obiektów komunikacji i infrastruktury technicznej.

3. Jeżeli ustalenia szczegółowe nie stanowią inaczej, na obszarze objętym niniejszym planem dopuszcza się wydzielenie także innych (niż określono w ust. 2), nowych granic nieruchomości przy uwzględnieniu następujących zasad:

- 1) nowy układ granic umożliwi obsługę każdej nieruchomości w zakresie infrastruktury technicznej i dostępu do drogi publicznej, przy czym granice działek powinny być położone pod kątem prostym w stosunku do przyległego pasa drogowego,
- 2) dopuszcza się realizowanie obsługi i dostępu, o których mowa w pkt 1, poprzez ulice (drogi) wewnętrzne (również nie wyznaczone na rysunku planu) stanowiące współwłasność wszystkich właścicieli nieruchomości, dla których korzystanie z nich jest konieczne przy służebności wydzieleń dla obsługi komunikacyjnej i infrastrukturalnej; w przypadku ulic obsługujących więcej niż jedną nieruchomość na terenach zabudowanych lub przewidywanych w niniejszym planie pod zabudowę, szerokość pasów drogowych nie powinna być mniejsza niż 10 m,
- 3) minimalna powierzchnia działki, na której można zlokalizować nowy budynek mieszkalny lub spełniający funkcję gospodarczą (np. usługową, produkcyjną, składową) wynosi na terenach oznaczonych symbolami:
 - a) „MN” – 600 m²,
 - b) „U/MN” – 1200 m²,
- 4) powierzchnie określone w pkt 3 dotyczą także minimalnej powierzchni działki z istniejącym budynkiem mieszkalnym lub mieszkalnym z funkcją gospodarczą, które należy zachować w przypadku dokonywania podziału działki na inne cele niż związane z wydzielaniem terenów dla dróg (ulic) publicznych lub elementów infrastruktury technicznej,
- 5) w przypadku lokalizacji nowych budynków, w których przewidywane jest więcej niż jedno mieszkanie, lub przebudowy istniejących, polegającej na zwiększeniu liczby mieszkań ustala się, że minimalna powierzchnia działki przypadająca na jedno mieszkanie nie może wynosić mniej niż 350 m²,
- 6) minimalna szerokość frontu działki dla nowej zabudowy mieszkaniowej jednorodzinnej wolnostojącej – 20 m, bliźniaczej – 15 m, szeregowej 10 m,
- 7) możliwe będzie zagospodarowanie terenu zgodnie z ustaleniami niniejszej uchwały, prawem powszechnym oraz innymi przepisami miejscowymi.

4. Dopuszcza się dokonywanie scaleń i podziałów gruntów w granicach terenów oznaczonych tym samym symbolem literowym oraz w obrębie ulic publicznych.

§11. Na obszarze planu obowiązują ustalenia dotyczące szczególnych warunków zagospodarowania terenów oraz ograniczeń w ich użytkowaniu określone w innych regulacjach niniejszej uchwały i przepisach odrębnych.

§12. 1. Na obszarze planu obowiązują ustalenia dotyczące zasad modernizacji, rozbudowy i budowy systemów komunikacji i infrastruktury technicznej wymienione w ust. 2 – 5.

2. Tereny oznaczone na rysunku planu symbolami: KDG, KDZ, KDD1, KDD2, KDD3, KDD4, KDW1, KDW2, KDW3, KDW4, KDDpj przeznacza się na pasy dróg (ulic) publicznych (istniejących i planowanych do modernizacji lub realizacji) – głównej (KDG); zbiorczej (KDZ); dojazdowych (KDD), ciągu pieszo-jezdnego (KDDpj) oraz wewnętrznych (KDW), dla których określa się następujące ustalenia:

- 1) na terenach oznaczonych symbolami KDG i KDZ należy zapewnić możliwość utrzymania i wybudowania wysepek komunikacyjnych,
- 2) ustala się minimalne szerokości ulic w liniach rozgraniczających oznaczone symbolami:
 - a) KDG – zgodnie z rysunkiem planu (ul. Wrocławska),
 - b) KDZ – zgodnie z rysunkiem planu (ul. Wysocka),
 - c) KDD1 – zgodnie z rysunkiem planu (ul. Dolna),
 - d) KDD2 – zgodnie z rysunkiem planu (ul. Piwna),
 - e) KDD3 – zgodnie z rysunkiem planu (ul. Mertki),
 - f) KDD4 – 2 m poszerzenia ulicy Ogrodowej,
 - g) KDW1; KDW2 – sięgacze dojazdowe o szerokości w liniach rozgraniczających 10,0 m – zakończone placami manewrowymi o wymiarach wynikających z przepisów p-pożarowych,
 - h) KDW3 – przedłużenie ul. Słonecznej – szerokość w liniach rozgraniczających 10,0 m
 - i) KDDpj– zgodnie z rysunkiem planu – droga publiczna - ciąg pieszo-jezdny – ul. Słoneczna,
 - j) KDW4 – szerokość w liniach rozgraniczających 10,0 m,
- 3) na terenach, o których mowa w niniejszym ustępie, dopuszcza się lokalizację infrastruktury technicznej w sposób nie kolidujący z funkcją komunikacyjną ulic, za zgodą właściwego zarządcy drogi, za wyjątkiem ulic oznaczonych na rysunku planu symbolami KDG (ul. Wrocławska) i KDZ (ul. Wysocka),
- 4) w ulicy, o której mowa w pkt 2 lit a należy zarezerwować miejsce na prowadzenie ścieżki rowerowej,
- 5) zjazdy z ulic powinny być zorganizowane w sposób nie kolidujący z innymi ustaleniami niniejszej uchwały, w szczególności z maksymalnym zachowaniem istniejących zadrzewień. Zakazuje się budowy nowych zjazdów na drogę oznaczoną symbolem KDG. Zjazdy z pozostałych dróg (ulic) publicznych za zgodą i na warunkach określonych przez zarządcę,
- 6) nie uznaje się za sprzeczne z ustaleniami niniejszej uchwały poszerzenie ulic Słonecznej i Mertki do szerokości w liniach rozgraniczających minimum 10 m za zgodą

właścicieli poszczególnych nieruchomości przyległych do tych ulic oraz budowę chodników i ścieżek rowerowych, o ile nie zostaną zakłócone podstawowe funkcje tych terenów,

7) ustala się, że wszystkie drogi publiczne będą docelowo posiadały nawierzchnię utwardzoną,

8) pozostałe zasady zagospodarowania na terenach dróg (ulic), o których mowa w niniejszym ustępie, zgodnie z innymi regulacjami niniejszej uchwały oraz przepisami odrębnymi.

3. W niniejszym planie nie wyznacza się terenów przeznaczonych na miejsca postojowe; natomiast ustala się, że w granicach poszczególnych nieruchomości należy przewidzieć lokalizację niezbędnej ilości miejsc postojowych. Miejsca postojowe mogą być realizowane jako jedno - lub wielopoziomowe, w tym jako wybrane kondygnacje lub ich fragmenty w innych obiektach. Ustala się następujące minimalne ilości parkingów, w odniesieniu do powierzchni lokali (w obiektach) i obiektów służących prowadzeniu działalności gospodarczej:

- 1) o powierzchni od 6 m² – 1 miejsce postojowe,
- 2) o powierzchni powyżej 20 m² – 2 miejsca postojowe,
- 3) o powierzchni powyżej 50 m² – po jednym miejscu postojowym za każde rozpoczęte 50 m² i dodatkowo dwa miejsca postojowe.

4. W zakresie lokalizacji sieci, obiektów i urządzeń infrastruktury technicznej obowiązują następujące ustalenia:

- 1) nowe, liniowe elementy infrastruktury technicznej z zastrzeżeniem zawartym w ust. 2 pkt 3, mogą być realizowane w pasach dróg (ulic) publicznych pod warunkiem, że nie będą kolidowały z ich funkcjami komunikacyjnymi, zgodnie z przepisami odrębnymi dotyczącymi tych dróg, wyłącznie po uzyskaniu zgody zarządcy drogi,
- 2) jeżeli umożliwiają to warunki techniczne, w pasach drogowych można również lokalizować towarzyszące sieciom infrastruktury technicznej urządzenia,
- 3) nowe elementy infrastruktury technicznej z wyjątkiem sieci elektroenergetycznych wysokiego napięcia powinny być prowadzone pod ziemią,
- 4) dopuszcza się:
 - a) przeprowadzenie/usytuowanie wybranych nowych elementów sieci i lokalizację urządzeń infrastruktury technicznej na innych niż wymienione w pkt 1 terenach, o ile nie zostaną zakłócone podstawowe funkcje tych terenów i nie zostanie zajęte więcej niż 10% powierzchni jednostki terenowej; urządzenia infrastruktury technicznej towarzyszące elementom liniowym mogą być lokalizowane zarówno jako podziemne i nadziemne, w tym w zależności od uwarunkowań technicznych – jako wolnostojące lub wbudowane w inne obiekty,
 - b) organizowanie napowietrznych przyłączy z istniejących napowietrznych linii przesyłowych: energetycznych i telekomunikacyjnych dopuszcza się czasowo (tj. zanim linie zostaną skablowane i ułożone pod ziemią),

- 5) przy projektowaniu nowych inwestycji należy – w miarę możliwości – unikać kolizji z istniejącymi elementami infrastruktury technicznej. Dotyczy to w szczególności sieci, o której mowa w pkt 6. W przypadku nieuniknionej kolizji projektowanego zagospodarowania z tymi elementami należy je przenieść lub odpowiednio zmodyfikować staraniem i na koszt podmiotu wchodzącego w kolizję, przy uwzględnieniu uwarunkowań wynikających z przepisów odrębnych oraz w uzgodnieniu z operatorem sieci. Sposób zagospodarowania terenu powinien umożliwić odpowiednim służbom dostęp do sieci i urządzeń infrastruktury technicznej,
 - 6) przez tereny oznaczone na rysunku planu symbolem MN1; MN3 przebiega linia elektroenergetyczna wysokiego napięcia 110 kV. Do czasu ewentualnej likwidacji lub przeniesienia sieci, lokalizacja w jej sąsiedztwie obiektów budowlanych przeznaczonych na stały pobyt ludzi i zagospodarowanie podlegają ograniczeniom wynikającym z obowiązujących przepisów odrębnych.
5. Obsługę obszaru objętego planem w zakresie infrastruktury technicznej określa się następująco:
- 1) zaopatrzenie w wodę poprzez podłączenie do komunalnej sieci wodociągowej istniejącej i projektowanej,
 - 2) ścieki bytowo-gospodarcze powinny być kierowane do sieci komunalnej. Dopuszcza się do czasu realizacji systemu kanalizacyjnego, gromadzenie ścieków w szczelnych zbiornikach i ich systematyczny wywóz do punktów zrzutu w systemie kanalizacji sanitarnej. Na terenach wyposażonych w kanalizację sanitarną, wszystkie obiekty, w których mogą powstać ścieki bytowo-gospodarcze, powinny być niezwłocznie podłączone do tej kanalizacji,
 - 3) jeżeli na obszarze objętym niniejszym planem będą wytwarzane ścieki przemysłowe, należy je odprowadzać do sieci, o których mowa w pkt 2, po odpowiednim oczyszczeniu i na warunkach uzgodnionych z operatorami sieci,
 - 4) wszelkie ulice, place, parkingi, dojazdy o utwardzonej nawierzchni winny być wyposażone w systemy odprowadzania wód opadowych; w przypadku zastosowania nawierzchni częściowo utwardzonych („ażurowych”) należy odpowiednio zabezpieczyć środowisko gruntowo-wodne przed przenikaniem zanieczyszczeń,
 - 5) wody opadowe, o których mowa w pkt 4, przed odprowadzeniem do cieków powierzchniowych i gruntu, powinny być odpowiednio podczyszczane; może to być realizowane na obszarze planu lub poza jego granicami; nie dotyczy to rowów odkrytych oraz rowów krytych, na które nie jest wymagane uzyskanie pozwolenia wodno-prawnego,
 - 6) zaopatrzenie w energię elektryczną – siecią średniego i/lub niskiego napięcia odpowiednio do zapotrzebowania. Odbiorcy energii elektrycznej, powinni przewidzieć lokalizację stacji transformatorowych (-ej) na własnym terenie. Dopuszcza się inną lokalizację, za zgodą dostawcy energii elektrycznej oraz właściciela działki, na której jest lub miałaby być zlokalizowana stacja transformatorowa,
 - 7) zaopatrzenie w gaz siecią gazociągów niskiego lub średniego ciśnienia, odpowiednio do zapotrzebowania,
 - 8) w lokalnych systemach grzewczych należy ograniczać stosowanie szkodliwych dla środowiska paliw. W nowych obiektach preferuje się systemy ogrzewania oparte na ciepłe przesyłanym z ciepłowni, elektryczności, gazie, oleju o niskiej zawartości siarki lub innych proekologicznych mediach (o uciążliwości dla środowiska mniejszej niż powodowanej przez ogrzewanie gazem sieciowym), w tym niekonwencjonalnych; ograniczenie to nie dotyczy paliwa stosowanego w kominkach nie stanowiących podstawowego systemu ogrzewania obiektu i przeznaczonych tylko do incydentalnego stosowania,
 - 9) telefonizacja – poprzez podłączenie do dostępnych sieci,
 - 10) gromadzenie i wywóz odpadów stałych zgodnie z obowiązującymi regulacjami prawnymi – powszechnymi i miejscowymi. W szczególności wszystkie nieruchomości, na terenie których mogą być wytwarzane odpady, powinny być wyposażone w urządzenia do gromadzenia odpadów. W przypadku czasowego składowania odpadów na terenie nieruchomości, należy miejsce tego składowania zabezpieczyć przed przenikaniem odcieków do gruntu. Należy zabezpieczyć urządzenia umożliwiające selektywne gromadzenie odpadów,
 - 11) ustalenia planu nie precyzują rozwiązań technicznych poszczególnych elementów systemów uzbrojenia; warunki techniczne realizacji określają właściwi zarządcy mediów.
- §13.** 1. Na obszarze planu obowiązują ustalenia dotyczące sposobów i terminów tymczasowego zagospodarowania, urządzenia i użytkowania terenów wymienione w ust. 2 – 6.
2. Tereny o symbolach MN1, MN2, MN3, MN4, część terenów MN5-11, tereny U/MN, - mogą być tymczasowo użytkowane w sposób dotychczasowy oraz dla terenowej sprzedaży lub terenowego magazynowania towarów bez prawa wznoszenia budynków nie będących tymczasowymi obiektami budowlanymi.
3. Użytkowanie, o którym mowa w ust. 2, może zostać wprowadzone, jeżeli sposób wiążącego się nim tymczasowego zainwestowania będzie etapem realizacji sposobu zainwestowania, o którym mowa w §17, 18, 20.
4. Okres tymczasowego zainwestowania, o którym mowa w ust. 2, nie może trwać dłużej niż 10 lat.
5. Przed realizacją, przewidzianego w planie zainwestowania terenów o symbolach MN1, MN2, MN3, i ich fragmentów dopuszcza się wprowadzenie zieleni urządzonej oraz terenowych urządzeń sportowych i rekreacyjnych, w tym dla organizacji imprez masowych.
6. Dopuszcza się tymczasowe użytkowanie, o którym mowa w ust. 5, nie dłużej niż 20 lat; ograniczenie nie dotyczy terenów zieleni urządzonej.
- §14.** 1. Na obszarze planu obowiązują ustalenia dotyczące obszarów rehabilitacji istniejącej zabudowy, a także obszarów wymagających rekultywacji terenów wymienione w ust. 2 – 3.
2. Obiekty, znajdujące się na obszarze oznaczonym na rysunku planu symbolem U3, należy poddać rehabilitacji, aby mogły spełniać funkcję, o której mowa w §23 z zastrzeżeniem §6.

3. Teren oznaczony na rysunku planu symbolem ZP należy poddać rekultywacji w kierunku, o którym mowa w §25 z zastrzeżeniem §6.

§15. 1. Na obszarze planu obowiązuje stawka procentowa stanowiąca podstawę do określenia opłaty, o której mowa w art. 36 ust. 4 ustawy z dnia 27 marca 2003 roku o planowaniu i zagospodarowaniu przestrzennym, w wymiarze 30%, z zastrzeżeniem ust. 2.

2. W odniesieniu do gruntów będących własnością gminy Przygodzice, bądź zbywanych na jej rzecz, jednorazowa opłata w przypadku zbycia nieruchomości nie będzie pobierana.

ROZDZIAŁ II

Ustalenia szczegółowe dotyczące przeznaczenia terenów.

§16. 1. Wprowadza się podział obszaru objętego planem na jednostki terenowe, dla których w dalszej części uchwały określa się przeznaczenie i zasady zagospodarowania.

2. Jednostkami terenowymi są także tereny, o których mowa w §12 ust. 2.

§17. 1. Tereny oznaczone na rysunku planu symbolami MN1; MN5; MN6; MN7; MN8; MN9; MN10; MN11 przeznacza się dla zabudowy mieszkaniowej jednorodzinnej.

2. Na terenach, o których mowa w ust. 1, z zastrzeżeniem ust. 4, dopuszcza się:

- 1) lokalizację zabudowy mieszkaniowej jednorodzinnej jako budynków wolnostojących lub bliźniaczych z towarzyszącymi nieuciążliwymi funkcjami gospodarczymi np. usługowymi, produkcyjnymi, z wyjątkiem produkcji rolnej i magazynowymi (powierzchnia lokalu przeznaczonego dla prowadzenia działalności magazynowej nie może przekraczać 50 m² p.u.) i/lub z towarzyszącymi usługami niekomercyjnymi. Zabudowę bliźniaczą mogą tworzyć wyłącznie budynki jednolite w formie zewnętrznej, o jednokowej wysokości, formie dachu, zastosowanych materiałach wykończeniowych i kolorystyce,
- 2) lokalizację zieleni urządzonej (z wyjątkiem cmentarzy) w tym w ogrodach przydomowych,
- 3) lokalizację urządzeń sportowo-rekreacyjnych, w tym dla dzieci,
- 4) poszerzenie ulic publicznych (ul. Słonecznej i Mertki) i przeprowadzenie ulic wewnętrznych, według zasad określonych w §10 ust. 3 pkt 2,
- 5) organizowanie co najmniej dwu miejsc postojowych na działce budowlanej i budowę garaży wbudowanych w obiekty, o których mowa w pkt 1,
- 6) przeprowadzenie sieci infrastruktury technicznej oraz lokalizację obiektów i urządzeń towarzyszących tym sieciom, w sposób określony w §12 ust. 4 i 5.

3. Użytkowanie, o którym mowa w ust. 2 pkt 2 i 5 - 6, nie powinno zająć więcej niż 40% powierzchni jednostki terenowej.

4. Na terenie, o którym mowa w ust. 1, zakazuje się realizacji zabudowy szeregowej, lokalizacji więcej niż jednego budynku mieszkalnego na działce budowlanej, lokalizacji budynków zawierających więcej niż dwa mieszkania.

5. Maksymalny wskaźnik intensywności zabudowy – 0,5; powierzchnia terenów biologicznie czynnych na obszarze nieruchomości (w granicach jednostki terenowej) nie może wynosić mniej niż 50% jej powierzchni.

§18. 1. Tereny oznaczone na rysunku planu symbolami MN2; MN3; MN4 przeznacza się dla komunalnej zabudowy mieszkaniowej jednorodzinnej.

2. Zabudowa, o której mowa w ust. 1 może być realizowana wyłącznie w formie zabudowy szeregowej o wysokości 2 kondygnacji nadziemnych z symetrycznymi dachami o pochyleniu połaci od 30° – 45°.

3. Zabudowę, o której mowa w ust. 2 mogą tworzyć wyłącznie budynki jednolite w formie zewnętrznej, o jednokowej wysokości, formie dachu, zastosowanych materiałach wykończeniowych i kolorystyce.

4. Na terenach, o których mowa w ust. 1 dopuszcza się:

- 1) lokalizację obiektów opieki społecznej, domów spokojnej starości,
- 2) lokalizację zieleni urządzonej (z wyjątkiem cmentarzy), w tym w ogrodach przydomowych,
- 3) lokalizację urządzeń sportowo-rekreacyjnych w tym dla dzieci,
- 4) przeprowadzenie ulic wewnętrznych według zasad określonych w §10 ust. 3 pkt 2,
- 5) przeprowadzenie sieci infrastruktury technicznej oraz lokalizację obiektów i urządzeń towarzyszących tym sieciom, w sposób określony w §12 ust. 4 i 5.

5. Użytkowanie, o którym mowa w ust. 4 pkt 5 nie powinno zająć więcej niż 10% terenu nieruchomości w ramach jednostki terenowej.

6. Ustala się nakaz organizowania co najmniej 1 miejsca parkingowego na działce budowlanej, a dla obiektów, o których mowa w ust. 4 pkt 1 w ilości zgodnie z ustaleniami zawartymi w §12 ust. 3.

7. Na terenach, o których mowa w ust. 1 obowiązuje zakaz lokalizacji inwestycji nie związanych z przeznaczeniem terenu oraz realizacji zabudowy mieszkaniowej jednorodzinnej wolnostojącej i bliźniaczej.

8. Maksymalny wskaźnik intensywności zabudowy - 0,7; powierzchnia terenów biologicznie czynnych na obszarze nieruchomości (w ramach jednostki terenowej) – 40% pow. działki.

9. Ustalenia niniejszego paragrafu nie obejmują działek o numerach ewidencyjnych 1553/19 i 1553/18, dla których obowiązują ustalenia §17.

§19. 1. Teren oznaczony na rysunku planu symbolem MW przeznaczony jest dla zabudowy mieszkaniowej wielorodzinnej.

2. Na terenie, o którym mowa w ust. 1, z zastrzeżeniem ust. 4, dopuszcza się:

- 1) remonty, przebudowy i modernizacje istniejących budynków mieszkalnych bez możliwości ich nadbudowy,
- 2) lokalizację obiektów usług komercyjnych służących obsłudze mieszkańców,
- 3) lokalizację zieleni urządzonej,
- 4) lokalizację urządzeń sportowo-rekreacyjnych, w tym dla dzieci,
- 5) organizowanie parkingów, miejsc postojowych dla rowerów i budowę garaży jako wolno stojące zespoły budynków o wysokości do 3 m z dachami o pochyleniu połaci do 30°,
- 6) przeprowadzenie sieci infrastruktury technicznej oraz lokalizację obiektów i urządzeń towarzyszących tym sieciom, w sposób określony w §12 ust. 4 i 5.

3. Użytkowanie, o którym mowa w ust. 2 pkt 2 i 5-6, nie powinno zająć więcej niż 20% terenu.

4. Powierzchnia terenów biologicznie czynnych na obszarze nieruchomości (w granicach jednostki terenowej) nie może wynosić mniej niż 40% jej powierzchni.

§20. 1. Tereny oznaczone na rysunku planu symbolami U/MN1; U/MN2 przeznacza się dla lokalizacji obiektów rzemiosła usługowego wraz zabudową mieszkaniową jednorodzinną.

2. Zabudowa mieszkaniowa, o której mowa w ust. 1 może być realizowana jako obiekty wolnostojące lub zintegrowane z obiektami rzemiosła usługowego.

3. Obiekty rzemiosła usługowego nie mogą zająć więcej niż 60% powierzchni nieruchomości.

4. Na terenach, o których mowa w ust. 1, dopuszcza się:

- 1) modernizacje, przebudowy i zmianę sposobu użytkowania istniejących obiektów,
- 2) zieleń urządzoną oraz obiekty małej architektury,
- 3) przeprowadzenie ulic wewnętrznych wg zasad określonych w §10 ust. 3 pkt 2,
- 4) budowę garaży oraz organizację miejsc postojowych dla samochodów zgodnie z ustaleniami zawartymi w §8 ust. 8 i §12 ust. 3 oraz miejsc postojowych dla rowerów,
- 5) przeprowadzenie sieci infrastruktury technicznej i lokalizację obiektów i urządzeń towarzyszących tym sieciom w sposób określony w §12 ust. 4 i 5.

5. Użytkowanie, o którym mowa w ust. 3 pkt 3-5 nie może zająć więcej niż 30% powierzchni jednostki terenowej.

6. Na terenach, o których mowa w ust. 1 zakazuje się prowadzenia działalności usługowo-gospodarczej mogącej powodować przekroczenie norm dopuszczalnych stężeń dla emitowanych zanieczyszczeń do powietrza atmosferycznego. Uciążliwość działalności nie może wykraczać poza teren własności.

7. Wzdłuż granic z terenami oznaczonymi na rysunku planu symbolem MN należy wprowadzić pasy zieleni izolacyjnej.

8. Powierzchnia terenów biologicznie czynnych poszczególnych nieruchomości, położonych w granicach jednostki terenowej nie może wynosić mniej niż 25%, maksymalny wskaźnik intensywności zabudowy 0,8.

§21. 1. Na terenie oznaczonym na rysunku planu symbolem U1 zlokalizowane są usługi oświaty – szkoła wraz z boiskiem sportowym.

2. Na terenie, o którym mowa w ust. 1 dopuszcza się:

- 1) przebudowę, rozbudowę, modernizację i remonty istniejącej szkoły i towarzyszącego jej boiska sportowego,
- 2) realizację zieleni urządzonej,
- 3) przeprowadzanie niezbędnych sieci infrastruktury technicznej wraz z obiektami i urządzeniami towarzyszącymi tym sieciom, w sposób określony w §12 ust. 4 i 5.

3. Użytkowanie, o którym mowa w ust. 2 pkt 3 nie powinno przekraczać 10% powierzchni terenu.

4. Na terenie, o którym mowa w ust. 1, zakazuje się lokalizacji nie związanych bezpośrednio z przeznaczeniem terenu, nakazuje się obsadzenie zielenią wysoko i nisko pienną granic terenu U1.

5. Wymaga się maksymalnej ochrony istniejących drzew i krzewów.

§22. 1. Na terenie oznaczonym na rysunku planu symbolem U2 zlokalizowane są obiekty służące usługom zdrowia.

2. Na terenie, o którym mowa w ust. 1 dopuszcza się:

- 1) funkcję mieszkaniową jako towarzyszącą usługom zdrowia,
- 2) remonty i modernizacje istniejących obiektów,
- 3) organizowanie parkingów, miejsc postojowych dla rowerów,
- 4) przeprowadzenie niezbędnych sieci infrastruktury technicznej wraz z obiektami i urządzeniami towarzyszącymi tym sieciom, w sposób określony w §12 ust. 4 i 5.

3. Użytkowanie, o którym mowa w ust. 2 pkt 1 i 3 nie powinno przekraczać 40% powierzchni terenu, powierzchnia terenów biologicznie czynnych nie powinna być mniejsza niż 25% powierzchni terenu U2.

4. Na terenie, o którym mowa w ust. 1, zakazuje się lokalizacji nie związanych bezpośrednio z przeznaczeniem terenu U2.

5. Wymaga się maksymalnej ochrony istniejących drzew i krzewów.

§23. 1. Teren oznaczony na rysunku planu symbolem U3 przeznacza się dla lokalizacji usług kultury.

2. Na terenie, o którym mowa w ust. 1 dopuszcza się:

- 1) lokalizację obiektów muzeum, skansenu regionalnego,
- 2) przebudowy, rozbudowy i modernizacje względnie rozbioru istniejących obiektów na potrzeby, o których mowa w pkt 1,

3) realizację niezbędnych sieci infrastruktury technicznej wraz z obiektami i urządzeniami towarzyszącymi tym sieciom, w sposób określony w §12 ust. 4 i 5.

3. Lokalizacja i architektura nowych budynków oraz wszelkie zmiany w istniejących, służących przeznaczeniu, o którym mowa w ust. 2 pkt 1 muszą się odbywać w sposób określony przez odpowiednie służby ochrony zabytków oraz zgodnie z ustaleniami §6.

4. Wysokość zabudowy do 1 kondygnacji nadziemnej, symetryczny dach dwuspadowy o kącie nachylenia połaci zgodnym ze stanem istniejącym.

5. Powierzchnia terenów biologicznie czynnych nie może być mniejsza niż 35% terenu U3.

6. Na terenie, o którym mowa w ust. 1 obowiązuje bezwzględny zakaz lokalizacji inwestycji nie związanych z przeznaczeniem podstawowym oraz przeprowadzania wtórnego podziału terenu.

§24. 1. Teren oznaczony na rysunku planu symbolem U4 przeznaczają się dla usług sportowo-rekreacyjnych.

2. Na terenie, o którym mowa w ust. 1 dopuszcza się:

- 1) lokalizację obiektów sportowych i rekreacyjnych dla Gminnego Ośrodka Kultury,
- 2) lokalizację zaplecza socjalnego i technicznego,
- 3) lokalizację usług komercyjnych jako uzupełnienie przeznaczenia podstawowego,
- 4) organizowanie parkingów w ilości określonej w §12 ust. 3, miejsc postojowych dla rowerów,
- 5) przeprowadzenie sieci infrastruktury technicznej oraz lokalizację niezbędnych obiektów i urządzeń towarzyszących tym sieciom, w sposób określony w §12 ust. 4 i 5,
- 6) remonty, modernizacje i rozbiórki istniejących obiektów.

3. Użytkowanie, o którym mowa w ust. 2 pkt 2-5 nie może zająć więcej niż 35% powierzchni terenu U4.

4. Wysokość obiektów, o których mowa w ust. 2 pkt 2 i 3 – jedna kondygnacja nadziemna kryta symetrycznymi dachami spadzistymi o nachyleniu połaci od 35° do 40°.

5. Na terenie, o którym mowa w ust. 1 obowiązuje:

- 1) zakaz lokalizacji inwestycji nie związanych z przeznaczeniem terenu U4,
- 2) zakaz budowy nowych zjazdów na drogę (ulicę) KDG (ul. Wrocławska),
- 3) nakaz obsadzenia zielenią wysoko i niskopienną granic terenu U4, w szczególności południowej granicy nieruchomości,
- 4) zakaz przeprowadzania wtórnego podziału terenu.

6. Powierzchnia terenów biologicznie czynnych powinna wynosić 60% powierzchni jednostki terenowej.

§25. 1. Teren oznaczony na rysunku planu symbolem ZP przeznaczają się dla lokalizacji zieleni urządzonej.

2. Na terenie, o którym mowa w ust. 1 dopuszcza się:

- 1) lokalizację zieleni urządzonej o charakterze publicznym - ogólnodostępnym,
 - 2) lokalizację zabudowy dla funkcji sanitarnych publicznych, ogólnodostępnych,
 - 3) lokalizację obiektów służących do rekreacyjnego wykorzystania i zagospodarowania terenu, małej architektury, ogrodowych altan i wiat,
 - 4) przeprowadzenie sieci infrastruktury technicznej oraz lokalizację obiektów i urządzeń towarzyszących tym sieciom, w sposób określony w §12 ust. 4 i 5.
3. Obiekt o funkcji, o której mowa w ust. 2 pkt 2 o wysokości 1 kondygnacji nadziemnej z dachem spadzistym o nachyleniu połaci 45°, realizowany zgodnie z ustaleniami §6 oraz w sposób określony przez odpowiednie organy ochrony zabytków.

4. Użytkowanie, o którym mowa w ust. 2 pkt 2 i 4 nie powinno zająć więcej niż 10% powierzchni terenu ZP.

5. Na terenie, o którym mowa w ust. 1 obowiązuje:

- 1) bezwzględny zakaz lokalizowania funkcji nie związanych z przeznaczeniem terenu, obiektów kubaturowych nadziemnych,
- 2) nakaz opracowania projektu zagospodarowania zieleni, zgodnie z wytycznymi konserwatora zabytków,
- 3) zakaz przeprowadzania wtórnych podziałów terenu.

6. Powierzchnia terenów biologicznie czynnych nie powinna być niższa niż 75% jednostki terenowej ZP.

§26. 1. Teren oznaczony na rysunku planu symbolem KPP (Plac Powstańców Wielkopolskich) przeznaczony jest na plac publiczny.

2. Na terenie, o którym mowa w ust. 1 dopuszcza się:

- 1) lokalizację parkingów,
- 2) remonty, modernizacje istniejących obiektów małej architektury,
- 3) urządzenie dojazdu do obiektów, zlokalizowanych na terenie oznaczonym na rysunku planu symbolem U3,
- 4) przeprowadzenie sieci infrastruktury technicznej oraz lokalizację obiektów i urządzeń towarzyszących tym sieciom, w sposób określony w §12 ust. 4 i 5.

3. Na terenie, o którym mowa w ust. 1 obowiązuje:

- 1) nakaz maksymalnej ochrony zieleni istniejącego skweru,
- 2) zakaz realizacji wszelkich budynków oraz przeprowadzania wtórnych podziałów terenu.

4. Na terenie, o którym mowa w ust. 1 obowiązują ustalenia zawarte w §6.

ROZDZIAŁ III

Ustalenia końcowe

§27. 1. Dokonuje się zmiany przeznaczenia gruntów rolnych na terenach, na których w niniejszym planie określono inne niż rolne przeznaczenie.

2. Utrzymuje się w mocy zgody na przeznaczenie gruntów rolnych na cele nierolnicze uzyskane w poprzednich edycjach planu.

§28. Miejscowy plan zagospodarowania przestrzennego jest aktem prawa miejscowego i stanowi podstawę do wydawania decyzji administracyjnych budowę dla terenu objętego planem.

§29. Wykonanie uchwały powierza się Wójtowi Gminy Przygodzice.

§30. Uchwała wchodzi w życie po upływie 30 dni od dnia ogłoszenia w Dzienniku Urzędowym Województwa Wielkopolskiego.

Przewodniczący
Rady Gminy
(-) *Czesław Noskiewicz*





Załącznik nr 2
do Uchwały Nr XXV/226/05
Rady Gminy Przygodzice
z dnia 2 czerwca 2005 r.
w sprawie uchwalenia miejscowego planu
zagospodarowania przestrzennego wsi sołeckiej Przygodzice

**ROZSTRZYGNIĘCIE O SPOSOBIE REALIZACJI INWESTYCJI Z ZAKRESU INFRASTRUKTURY TECHNICZNEJ,
NALEŻĄCYCH DO ZADAŃ WŁASNYCH GMINY ORAZ ZASADACH ICH FINANSOWANIA.**

Na podstawie art. 20 ust. 1 ustawy z dnia 27 marca 2003 roku o planowaniu i zagospodarowaniu przestrzennym (Dz.U. z 2003 r. Nr 80 poz. 717 ze zmianami) Rada Gminy Przygodzice określa następujący sposób realizacji inwestycji z zakresu infrastruktury technicznej, które należą do zadań własnych gminy oraz zasady ich finansowania:

§1. Inwestycje z zakresu infrastruktury technicznej, służące zaspokajaniu zbiorowych potrzeb mieszkańców, stanowią, zgodnie z art. 7 ust. 1 ustawy z dnia 8 marca 1998 roku o samorządzie gminnym (Dz.U. z 2001 r. Nr 142, poz. 1591 ze zmianami), zadania własne gminy.

§2. Opis sposobu realizacji inwestycji wskazanych w §1:

1. Realizacja inwestycji przebiegać będzie zgodnie z obowiązującymi przepisami, w tym, między innymi, ustawą prawo budowlane, ustawą o zamówieniach publicznych, ustawą o samorządzie gminnym, ustawą o gospodarce komunalnej i prawem ochrony środowiska.
2. Sposób realizacji inwestycji określonych w §1 może ulegać modyfikacji wraz z dokonującym się postępem techniczno-technologicznym, zgodnie z zasadą stosowania najlepszej dostępnej techniki, o ile nie nastąpi naruszenie ustaleń planu.

3. Realizacja i finansowanie w zakresie infrastruktury technicznej inwestycji nie wyszczególnionych w §1, jest przedmiotem umowy zainteresowanych stron.

§3. Finansowanie inwestycji w zakresie infrastruktury technicznej, ujętych w niniejszym planie, które należą do zadań własnych gminy, podlega przepisom ustawy z dnia 26 listopada 1998 roku o finansach publicznych (Dz.U. z 2003 r. Nr 15, poz. 148 ze zmianami), przy czym:

- 1) wydatki majątkowe gminy określa Rada Gminy w uchwalonym dokumencie p.n.: „Plan Rozwoju Lokalnego”,
- 2) wydatki inwestycyjne finansowane z budżetu gminy ustala się w uchwale budżetowej,
- 3) inwestycje, których okres realizacji przekracza jeden rok budżetowy ujmowane są w wykazie stanowiącym załącznik do uchwały budżetowej, zwanym „Wieloletni Program Inwestycyjny”.

§4. Inwestycje w zakresie przesyłania i dystrybucji paliw gazowych, energii elektrycznej lub ciepła określone w §1 realizowane będą w sposób określony w art. 7 ustawy z dnia 10 kwietnia 1997 roku prawo energetyczne (Dz.U. Nr 54, poz. 348 ze zmianami).

3039

UCHWAŁA Nr XXV/227/05 RADY GMINY PRZYGODZICE

z dnia 2 czerwca 2005 r.

w sprawie uchwalenia miejscowego planu zagospodarowania przestrzennego wsi sołeckiej Dębica

Na podstawie art. 18 ust. 2 pkt 5 ustawy z dnia 8 marca 1990 roku o samorządzie gminnym (Dz.U. z 2001 r. nr 142 poz. 1591 ze zmianami) oraz art. 20 ust. 1 ustawy z dnia 27 marca 2003 roku o planowaniu i zagospodarowaniu przestrzennym (Dz.U. nr 80 z 2003 r. poz. 717 ze zmianami), a także w związku z uchwałą nr XIV/142/04 Rady Gminy Przygodzice z dnia 30 kwietnia 2004 roku w sprawie przystąpienia do sporządzenia miejscowego planu zagospodarowania przestrzennego wsi sołeckiej Dębica, po stwierdzeniu zgodności poniższych ustaleń z ustaleniami studium uwarunkowań i kierunków zagospodarowania przestrzennego gminy Przygodzice, Rada Gminy Przygodzice uchwala, co następuje:

ROZDZIAŁ I

Ustalenia ogólne

§1. 1. Plan obejmuje obszar części wsi sołeckiej Dębica w rejonie ulic Odolanowskiej i Ostrowskiej.

2. Szczegółowy przebieg granic obszaru objętego planem przedstawia rysunek planu w skali 1:1000, stanowiący załącznik nr 1 do niniejszej uchwały i będący jej integralną częścią.

3. Załącznikami niniejszej uchwały są także:

- 1) rozstrzygnięcie o sposobie rozpatrzenia uwag do projektu planu – uwagi nie wpłynęły,
- 2) rozstrzygnięcie o sposobie realizacji, zapisanych w planie, inwestycji z zakresu infrastruktury technicznej, które należą do zadań własnych gminy oraz o zasadach ich finansowania – załącznik nr 2.
4. Plansza „Infrastruktura techniczna” stanowi dokument o charakterze informacyjnym i nie jest integralną częścią planu.

§2. 1. Na rysunku planu obowiązującymi ustaleniami są:

- 1) granica obszaru objętego planem, na którym obowiązują ustalenia niniejszej uchwały; szczegółowy przebieg tej granicy określają linie rozgraniczające (o których dalej mowa w pkt 2), przebiegające wzdłuż wewnętrznej krawędzi linii oznaczającej granicę obszaru planu,
- 2) granica Parku Krajobrazowego „Dolina Baryczy” – szczegółowe ustalenia dotyczące parku zawarto w §5 ust. 2,
- 3) linie rozgraniczające tereny o różnych funkcjach i zasadach zagospodarowania; wewnętrzna krawędź tej linii wyznacza granice jednostek przestrzennych zwanych także jednostkami terenowymi, funkcjonalnymi lub terenami, szczegółowe ustalenia dla tych terenów zawarto w §12 ust. 2 oraz w rozdziale II,

4) nieprzekraczalna linia zabudowy, o której mowa w §8 ust. 2,

5) symbole terenów służące lokalizacji ustaleń niniejszej uchwały na rysunku planu.

2. Pozostałe, nie wymienione w ust. 1 elementy rysunku planu, mają charakter informacyjny bądź propozycji bardziej szczegółowych rozwiązań, które nie są ustaleniami niniejszego planu.

3. Ilekroć w niniejszym planie mowa jest o terenach oznaczonych symbolami literowymi, odnosi się to do wszystkich terenów posiadających dany symbol literowy, w tym także dodatkowo oznaczonych liczbą.

§3. 1. Ilekroć w przepisach niniejszej uchwały jest mowa o:

- 1) maksymalnej wysokości zabudowy – należy przez to rozumieć największą odległość w rzucie prostokątnym pomiędzy najwyższym punktem dachu budynku a poziomem terenu,
- 2) przeznaczeniu podstawowym – jeżeli ustalenia szczegółowe nie stanowią inaczej, należy przez to rozumieć wskazaną dla danego terenu, określonego symbolem, funkcję, której udział w zagospodarowaniu działki budowlanej w granicach tego terenu wynosi minimum 60% udziału powierzchni użytkowej wszystkich budynków znajdujących się na działce budowlanej,
- 3) przeznaczeniu uzupełniającym – jeżeli ustalenia szczegółowe nie stanowią inaczej, należy przez to rozumieć wskazaną dla danego terenu, określonego symbolem, funkcję, której udział w zagospodarowaniu działki budowlanej w granicach tego terenu wynosi maksimum 40% udziału powierzchni użytkowej wszystkich budynków znajdujących się na działce budowlanej; parametry te nie dotyczą infrastruktury technicznej oraz niezbędnego zagospodarowania terenu działki,
- 4) usługach – należy przez to rozumieć wszelkie budynki lub budowle, które w całości lub części służą do działalności, której celem jest zaspokajanie potrzeb ludności, a nie wytwarzanie bezpośrednio metodami przemysłowymi dóbr materialnych,
- 5) usługach nieuciążliwych – należy przez to rozumieć usługi, które nie powodują uciążliwości w emisji substancji i energii oraz nie będące przedsięwzięciami, dla których raport oddziaływania na środowisko może lub jest wymagany,
2. Pojęcia użyte, a nie zdefiniowane w niniejszej uchwale, należy rozumieć zgodnie z ogólnie obowiązującymi przepisami.

3. Ustala się, że wszelkie wtórne podziały terenów znajdujących się w granicach zatwierdzenia niniejszego planu, które nastąpiły w trakcie sporządzania planu lub jego realizacji (w tym zmiana nr ewidencyjnych działek) nie powodują zmiany lub nieważności któregokolwiek z przepisów niniejszej uchwały.

4. Ustala się zgodność zamierzeń inwestycyjnych z przepisami ustaw odrębnych.

§4. 1. Na obszarze planu obowiązują ustalenia dotyczące zasad ochrony i kształtowania ładu przestrzennego wymienione w ust. 2 – 6.

2. Zabudowa na obszarze planu powinna być kształtowana zgodnie z zasadami ładu przestrzennego, z uwzględnieniem regionalnych tradycji.

3. Dopuszcza się sytuowanie budynków mieszkalnych, usługowych, gospodarczych i garażowych bezpośrednio przy granicy działki lub w odległości mniejszej niż 3,0 m lecz nie mniejszej niż 1,5 m od tej granicy jeżeli zostaną spełnione wszystkie warunki:

- 1) usytuowanie budynku nie zakłóci ponad przeciętną miarę możliwości zagospodarowania i użytkowania nieruchomości sąsiednich,
 - 2) usytuowanie nie naruszy zasad współżycia społecznego,
 - 3) ściana budynku zwrócona w stronę nieruchomości sąsiedniej nie będzie posiadała otworów.
4. Na obszarze objętym niniejszym planem obowiązuje zakaz budowy ogrodzeń frontowych z betonowych elementów prefabrykowanych.

5. Lokalizacja i forma reklam nie może wprowadzać dysharmonii wizualnej w krajobrazie.

6. Na terenach oznaczonych na rysunku planu symbolem „MN” w granicach poszczególnych nieruchomości dopuszcza się jedynie reklamy informujące o prowadzonej na nich działalności.

§5. 1. Na obszarze planu obowiązują ustalenia dotyczące zasad ochrony środowiska, przyrody i krajobrazu kulturowego wymienione w ust. 2 - 7.

2. Część północna terenu objętego niniejszym planem znajduje się w zasięgu Parku Krajobrazowego „Dolina Baryczy”. Należy przestrzegać zakazów nakazów i obowiązków zawartych w rozporządzeniu nr 39 Wojewody Kaliskiego i Wojewody Wrocławskiego z dnia 3 czerwca 1996 r. (Dz. Urz. Woj. Kaliskiego nr 19, poz. 102 z 1996 r.) zmienionym rozporządzeniem nr 1 Wojewody Dolnośląskiego i Wojewody Wielkopolskiego z dnia 2 października 2000 r. (Dz. Urz. Woj. Wielkopolskiego nr 1 poz. 904 z 2000 r.) w sprawie utworzenia i ochrony Parku Krajobrazowego „Dolina Baryczy” oraz przepisów prawa powszechnego i miejscowego.

3. Cały obszar objęty niniejszym planem znajduje się w zasięgu Obszaru Chronionego Krajobrazu „Wzgórza Ostrzeszowskie i Kotlina Odolanowska”. Należy przestrzegać zakazów i nakazów zawartych w rozporządzeniu nr 63 Wojewody Kaliskiego z dnia 7 września 1995 roku (Dz. Urz. Woj. Kaliskiego nr 15 z 1995 r.) w sprawie ustalenia tego obszaru oraz przepisów prawa powszechnego i miejscowego.

4. Wycinkę drzew i innych niż owocowe ograniczyć do niezbędnego minimum, wynikającego z racjonalnego zagospodarowania terenu.

5. Wszelkie powierzchnie nie zabudowane i nie utwardzone powinny być pokryte zielenią lub uprawami rolnymi, warzywnymi, sadowniczymi – stanowić powinny tzw. powierzchnie biologicznie czynne.

6. W przypadku uszkodzenia urządzeń melioracyjnych należy je doprowadzić do stanu pierwotnego na koszt inwestora w uzgodnieniu z zarządcą tych urządzeń. Na terenie oznaczonym na rysunku planu symbolem 1.MN nakazuje się zachowanie odległości minimum 4,0 m od górnej krawędzi rowu, natomiast na terenie oznaczonym na rysunku planu symbolem 2.MN nakazuje się zachowanie odległości minimum 2,0 m od górnej krawędzi północnej strony rowu i min. 4,0 m od górnej krawędzi południowej strony rowu - do obiektów budowlanych i ogrodzeń w celu umożliwienia konserwacji rowu. Obowiązuje zakaz zmiany przebiegu i likwidacji istniejących rowów melioracyjnych.

7. Uciążliwość dla środowiska istniejących i projektowanych obiektów różnych funkcji nie może powodować obniżenia standardów wymaganych przepisami odrębnymi dla sąsiadujących terenów.

§6. Na obszarze planu obowiązuje następujące ustalenie dotyczące zasad ochrony dziedzictwa kulturowego i zabytków oraz dóbr kultury współczesnej – na terenie objętym niniejszym planem występują stanowiska archeologiczne pochodzące z czasów prehistorycznych i wczesnego średniowiecza – wszelkie prace ziemne wymagają uzyskania uzgodnienia odpowiedniego organu ochrony zabytków.

§7. 1. Na obszarze planu obowiązują ustalenia dotyczące wymagań wynikających z potrzeb kształtowania przestrzeni publicznych wymienione w ust. 2.

2. Na terenie drogi (ulicy) publicznej dopuszcza się lokalizację obiektów małej architektury, nośników reklamowych, pod warunkiem, że nie będą kolidowały z funkcją komunikacyjną i sieciami infrastruktury technicznej, w uzgodnieniu i na warunkach określonych przez zarządcę tej drogi przy uwzględnieniu innych ustaleń niniejszego planu i przepisów odrębnych.

§8. 1. Na obszarze planu obowiązują ustalenia dotyczące parametrów i wskaźników kształtowania zabudowy i zagospodarowania terenów wymienione w ust. 2 – 3.

2. Ustala się nieprzekraczalne linie zabudowy dla nowych budynków nie będących tymczasowymi obiektami budowlanymi i określa się następującą lokalizację tych linii:

- 1) od linii rozgraniczającej pas drogowy oznaczony na rysunku planu symbolem KDZ – 8 m
- 2) od linii rozgraniczających pas drogowy ulicy Ostrowskiej – 8 m,
- 3) od linii rozgraniczających pasy drogowe ulic wewnętrznych, o których mowa w §10 ust. 3 pkt 2, nie oznaczonych na rysunku planu – 6 m, (określone wyżej odległości uzupełniają inne ograniczenia w lokalizacji budynków, wynikające z przepisów powszechnych i pozostałych regulacji niniejszej uchwały).

3. Przy modernizacjach i realizacji nowego zainwestowania należy stosować rozwiązania przyjazne dla osób niepełnosprawnych.

§9. 1. Na obszarze planu obowiązują ustalenia dotyczące sposobów zagospodarowania terenów lub obiektów podlegających ochronie, ustalonych na podstawie odrębnych przepisów, wymienione w ust. 2.

2. Cały obszar objęty niniejszym planem znajduje się w obrębie głównego zbiornika wód podziemnych nr 303 – „Pradolina Barycz – Głogów (E)”. Powoduje to konieczność odpowiedniego zabezpieczenia środowiska gruntowo-wodnego na tym obszarze, zgodnie z obowiązującymi przepisami powszechnymi i miejscowymi.

§10. 1. Na obszarze planu obowiązują ustalenia dotyczące szczegółowych zasad i warunków scalania i podziału nieruchomości wymienione w ust. 2 – 4.

2. Dopuszcza się wydzielenie nowych granic działek dla obiektów komunikacji i infrastruktury technicznej.

3. Jeżeli ustalenia szczegółowe nie stanowią inaczej, na obszarze objętym niniejszym planem dopuszcza się wydzielenie także innych (niż określono w ust. 2), nowych granic nieruchomości przy uwzględnieniu następujących zasad:

- 1) nowy układ granic umożliwi obsługę każdej nieruchomości w zakresie infrastruktury technicznej i dostępu do drogi publicznej, przy czym granice działek powinny być położone pod kątem prostym w stosunku do przyległego pasa drogowego,
- 2) dopuszcza się realizowanie obsługi i dostępu, o których mowa w pkt 1, poprzez ulice (drogi) wewnętrzne (nie wyznaczone na rysunku planu) stanowiące współwłasność wszystkich właścicieli nieruchomości, dla których korzystanie z nich jest konieczne przy służebności wydzieleń dla obsługi komunikacyjnej i infrastrukturalnej; w przypadku ulic obsługujących więcej niż jedną nieruchomość na terenach zabudowanych lub przewidywanych w niniejszym planie pod zabudowę, szerokość pasów drogowych nie powinna być mniejsza niż 10 m,
- 3) minimalna powierzchnia działki, na której można zlokalizować nowy budynek mieszkalny lub spełniający funkcję działalności gospodarczej, o której mowa w §16 ust. 2 wynosi na terenach oznaczonych symbolem „MN” – 800 m², a dla nieruchomości łączących obydwie te funkcje – 1000 m²,
- 4) powierzchnia określona w pkt 3 dotyczy także minimalnej powierzchni działki z istniejącym budynkiem mieszkalnym lub mieszkalnym z funkcją gospodarczą, którą należy zachować w przypadku dokonywania podziału działki na inne cele niż związane z wydzielaniem terenów dla dróg (ulic) publicznych lub elementów infrastruktury technicznej,
- 5) minimalna szerokość frontu działki dla nowej zabudowy mieszkaniowej jednorodzinnej wolnostojącej – 20 m, bliźniaczej – 15 m,
- 6) możliwe będzie zagospodarowanie terenu zgodne z ustaleniami niniejszej uchwały, prawem powszechnym oraz innymi przepisami miejscowymi.

4. Dopuszcza się dokonywanie scaleń i podziałów gruntów w granicach terenów oznaczonych tym samym symbolem literowym oraz w obrębie ulic publicznych.

§11. Na obszarze planu obowiązują ustalenia dotyczące szczególnych warunków zagospodarowania terenów oraz ograniczeń w ich użytkowaniu określone w innych regulacjach niniejszej uchwały i przepisach odrębnych.

§12. 1. Na obszarze planu obowiązują ustalenia dotyczące zasad modernizacji, rozbudowy i budowy systemów komunikacji i infrastruktury technicznej wymienione w ust. 2 – 5.

2. Teren oznaczony na rysunku planu symbolem KDZ przeznacza się na pas drogi (ulicy) publicznej (istniejącej) – zbiorczej, dla której określa się następujące ustalenia:

- 1) ustala się zachowanie szerokości istniejącej ulicy oznaczonej symbolem KDZ – zgodnie z rysunkiem planu (ul. Odolanowska),
- 2) na terenie, o którym mowa w niniejszym ustępie, dopuszcza się – za zgodą zarządcy drogi - lokalizację infrastruktury technicznej w sposób nie kolidujący z funkcją komunikacyjną ulicy,
- 3) trasy rowerowe mogą być prowadzone – w uzgodnieniu z zarządcą drogi – w pasie drogi publicznej, a także – po uzyskaniu zgody właścicieli – również przez inne tereny,
- 4) zjazdy z ulicy powinny być zorganizowane w sposób nie kolidujący z innymi ustaleniami niniejszej uchwały, w szczególności z maksymalnym zachowaniem istniejących zadrzewień. Zjazdy z drogi (ulicy) publicznej za zgodą i na warunkach określonych przez zarządcę drogi,
- 5) pozostałe zasady zagospodarowania na terenie drogi (ulicy), o której mowa w niniejszym ustępie, zgodnie z innymi regulacjami niniejszej uchwały oraz przepisami odrębnymi.

3. W granicach poszczególnych nieruchomości należy przewidzieć lokalizację niezbędnej ilości miejsc postojowych. Miejsca postojowe mogą być realizowane jako jednopoziomowe, w tym jako wybrane kondygnacje lub ich fragmenty w innych obiektach. Ustala się następujące minimalne ilości miejsc postojowych: w odniesieniu do zabudowy mieszkaniowej przynajmniej 1 miejsce postojowe; w odniesieniu do powierzchni lokali (w obiektach) i obiektów służących prowadzeniu działalności gospodarczej:

- 1) o powierzchni od 6 m² – 1 miejsce postojowe,
- 2) o powierzchni powyżej 20 m² – 2 miejsca postojowe,
- 3) o powierzchni powyżej 50 m² – po jednym miejscu postojowym za każde rozpoczęte 50 m² i dodatkowo dwa miejsca postojowe.

4. W zakresie lokalizacji sieci, obiektów i urządzeń infrastruktury technicznej obowiązują następujące ustalenia:

- 1) nowe, liniowe elementy infrastruktury technicznej mogą być realizowane, za zgodą zarządcy drogi, w pasie drogi (ulicy) publicznej pod warunkiem, że nie będą kolidowały z jej funkcją komunikacyjną, zgodnie z przepisami odrębnymi dotyczącymi tych dróg,

- 2) jeżeli umożliwiają to warunki techniczne w pasie drogowym można również lokalizować, za zgodą zarządcy drogi, towarzyszące sieciom infrastruktury technicznej urządzenia,
 - 3) nowe elementy infrastruktury technicznej z wyjątkiem sieci elektroenergetycznych wysokiego napięcia powinny być prowadzone pod ziemią,
 - 4) dopuszcza się:
 - a) przeprowadzenie/usytuowanie wybranych nowych elementów sieci i lokalizację urządzeń infrastruktury technicznej na innych niż wymienione w pkt 1 terenach, o ile nie zostaną zakłócone podstawowe funkcje tych terenów i nie zostanie zajęte więcej niż 10% powierzchni jednostki terenowej; urządzenia infrastruktury technicznej towarzyszące elementom liniowym mogą być lokalizowane zarówno jako podziemne i nadziemne, w tym w zależności od uwarunkowań technicznych – jako wolnostojące lub wbudowane w inne obiekty,
 - b) organizowanie napowietrznych przyłączy z istniejących napowietrznych linii przesyłowych: energetycznych i telekomunikacyjnych dopuszcza się czasowo (tj. zanim linie zostaną skablowane i ułożone pod ziemią),
 - 5) przy projektowaniu nowych inwestycji należy – w miarę możliwości – unikać kolizji z istniejącymi elementami infrastruktury technicznej. W przypadku nieuniknionej kolizji projektowanego zagospodarowania z tymi elementami należy je przenieść lub odpowiednio zmodyfikować staraniem i na koszt podmiotu wchodzącego w kolizję, przy uwzględnieniu uwarunkowań wynikających z przepisów odrębnych oraz w uzgodnieniu z operatorem sieci. Sposób zagospodarowania terenu powinien umożliwić odpowiednim służbom dostęp do sieci i urządzeń infrastruktury technicznej.
5. Obsługę obszaru objętego planem w zakresie infrastruktury technicznej określa się następująco:
- 1) zaopatrzenie w wodę poprzez podłączenie do komunalnej sieci wodociągowej istniejącej i projektowanej,
 - 2) ścieki bytowo-gospodarcze powinny być kierowane do sieci komunalnej. Dopuszcza się do czasu realizacji systemu kanalizacyjnego, gromadzenie ścieków w szczelnych zbiornikach i ich systematyczny wywóz do punktów zrzutu w systemie kanalizacji sanitarnej. Na terenach, które zostaną wyposażone w kanalizację sanitarną, wszystkie obiekty, w których mogą powstać ścieki, powinny być niezwłocznie podłączone do tej kanalizacji,
 - 3) jeżeli na obszarze objętym niniejszym planem będą wytwarzane ścieki przemysłowe, należy je odprowadzać do sieci, o których mowa w pkt 2, po odpowiednim oczyszczeniu i na warunkach uzgodnionych z operatorami sieci,
 - 4) wszelkie ulice, place, parkingi, dojazdy o utwardzonej nawierzchni winny być wyposażone w systemy odprowadzania wód opadowych; w przypadku zastosowania nawierzchni częściowo utwardzonych („ażurowych”) należy odpowiednio zabezpieczyć środowisko gruntowo-wodne przed przenikaniem zanieczyszczeń,
 - 5) wody opadowe, o których mowa w pkt 4, przed odprowadzeniem do cieków powierzchniowych i gruntu, powinny być odpowiednio podczyszczone; może to być realizowane na obszarze planu lub poza jego granicami,
 - 6) zaopatrzenie w energię elektryczną – siecią średniego i/lub niskiego napięcia odpowiednio do zapotrzebowania. Odbiorcy energii elektrycznej, powinni przewidzieć lokalizację stacji transformatorowych (-ej) na własnym terenie. Dopuszcza się inną lokalizację, za zgodą dostawcy energii elektrycznej oraz właściciela działki, na której jest lub miałaby być zlokalizowana stacja transformatorowa,
 - 7) zaopatrzenie w gaz siecią gazociągów niskiego lub średniego ciśnienia, odpowiednio do zapotrzebowania,
 - 8) w lokalnych systemach grzewczych należy ograniczać stosowanie szkodliwych dla środowiska paliw. W nowych budynkach preferuje się systemy ogrzewania oparte na elektryczności, gazie, oleju, w tym niekonwencjonalnych; ograniczenie to nie dotyczy paliwa stosowanego w kominach nie stanowiących podstawowego systemu ogrzewania obiektu i przeznaczonych tylko do incydentalnego stosowania,
 - 9) telefonizacja – poprzez podłączenie do dostępnych sieci,
 - 10) gromadzenie i wywóz odpadów stałych zgodnie z obowiązującymi regulacjami prawnymi – powszechnymi i miejscowymi. W szczególności wszystkie nieruchomości, na terenie których mogą być wytwarzane odpady, powinny być wyposażone w urządzenia do gromadzenia odpadów. W przypadku czasowego składowania odpadów na terenie nieruchomości, należy miejsce tego składowania zabezpieczyć przed przenikaniem odcieków do gruntu. Należy zabezpieczyć urządzenia umożliwiające selektywne gromadzenie odpadów,
 - 11) ustalenia planu nie precyzują rozwiązań technicznych poszczególnych elementów systemów uzbrojenia; warunki techniczne realizacji określają właściwi zarządcy mediów.
- §13.** 1. Na obszarze planu obowiązują ustalenia dotyczące sposobów i terminów tymczasowego zagospodarowania, urządzenia i użytkowania terenów wymienione w ust. 2 – 6.
2. Niezagospodarowane części terenów o symbolach 1.MN, 2.MN - mogą być tymczasowo użytkowane w sposób dotychczasowy lub dla terenowej sprzedaży lub terenowego magazynowania towarów bez prawa wznoszenia budynków nie będących tymczasowymi obiektami budowlanymi.
3. Użytkowanie, o którym mowa w ust. 2, może zostać wprowadzone, jeżeli sposób wiążącego się nim tymczasowego zainwestowania będzie etapem realizacji sposobu zainwestowania, o którym mowa w rozdziale II.
4. Okres tymczasowego zainwestowania, o którym mowa w ust. 2, nie może trwać dłużej niż 10 lat.
5. Przed realizacją, przewidzianego w planie zainwestowania terenów, o których mowa w ust. 2 i ich fragmentów, dopuszcza się wprowadzenie zieleni urządzonej oraz terenowych urządzeń sportowych i rekreacyjnych, w tym dla organizacji imprez masowych.

6. Dopuszcza się tymczasowe użytkowanie, o którym mowa w ust. 5, nie dłużej niż 20 lat; ograniczenie nie dotyczy terenów zieleni urządzonej.

§14. 1. Na obszarze planu obowiązuje stawka procentowa stanowiąca podstawę do określenia opłaty, o której mowa w art. 36 ust. 4 ustawy z dnia 27 marca 2003 roku o planowaniu i zagospodarowaniu przestrzennym, w wymiarze 30%, z zastrzeżeniem ust. 2.

2. W odniesieniu do gruntów zbywanych na rzecz gminy Przygodzice, jednorazowa opłata nie będzie pobierana.

ROZDZIAŁ II

Ustalenia szczegółowe dotyczące przeznaczenia terenów.

§15. 1. Wprowadza się podział obszaru objętego planem na jednostki terenowe, dla których w dalszej części uchwały określa się przeznaczenie i zasady zagospodarowania.

2. Jednostką terenową jest także teren, o którym mowa w §12 ust. 2.

§16. 1. Tereny oznaczone na rysunku planu symbolami MN przeznacza się dla zabudowy mieszkaniowej o charakterze jednorodziennym; poszczególne jednostki o przeznaczeniu podstawowym dla terenów mieszkaniowych zostały na rysunku planu oznaczone symbolami: 1.MN, 2.MN.

2. Przeznaczenie uzupełniające, towarzyszące zabudowie, o której mowa w ust. 1 – nieuciążliwe funkcje działalności gospodarczej, np. usługi handlu, rzemiosła produkcyjnego, naprawczego, usługowego.

3. Charakter zabudowy:

- 1) maksymalna wysokość nowej zabudowy, o której mowa w ust. 1 i 2 nie może przekraczać 10 m,
- 2) dachy symetryczne, o jednakowym, w granicach nieruchomości, nachyleniu połaci w przedziale od 30° - 45°, dopuszcza się pokrycie do 20% powierzchni budynku w inny sposób,
- 3) zasada, o której mowa w pkt 1 nie dotyczy kominów, masztów anten oraz innych budowli o podobnym charakterze (obiektów nie będących budynkami), których wysokość nie może przekraczać 20 m,
- 4) zabudowa mieszkaniowa realizowana jako budynki wolnostojące, bliźniacze lub zintegrowane z zabudową, o której mowa w ust. 2; zabudowę bliźniaczą mogą tworzyć wyłącznie budynki jednolite w formie zewnętrznej, o jednakowej wysokości, formie dachu, zastosowanych materiałach wykończeniowych i kolorystyce,
- 5) dopuszcza się remonty, rozbudowy, przebudowy oraz zmiany sposobu użytkowania istniejących budynków, zgodnie z przeznaczeniem, o którym mowa w ust. 1 i 2,
- 6) garaże i budynki gospodarcze można realizować jako wbudowane w budynki mieszkalne lub działalności gospodarczej jak i wolnostojące, o wysokości jednej kondygnacji nadziemnej pod warunkiem, że ich architektura będzie dostosowana do budynku mieszkalnego,

7) podział terenu i przeprowadzenie ulic wewnętrznych należy dostosować do wymogów zawartych w §10 ust. 3,

8) organizowanie miejsc postojowych zgodnie z ustaleniami §12 ust. 3,

9) przeprowadzenie sieci infrastruktury technicznej, lokalizacja obiektów i urządzeń towarzyszących tym sieciom, zgodnie z ustaleniami §12 ust. 4,

10) ustala się 50% zainwestowania powierzchni poszczegółnej działki dla zabudowy mieszkaniowej i 70% dla zabudowy, o której mowa w ust. 2 lub zabudowy łączącej obydwie funkcje,

11) minimalna powierzchnia biologicznie czynna – 30% powierzchni poszczegółnej działki,

4 Na terenach, o których mowa w ust. 1 obowiązuje:

- 1) zakaz lokalizacji obiektów handlu paliwami, napraw pojazdów mechanicznych, skupu żywych zwierząt, skupu odpadów i złomu,
- 2) zakaz lokalizacji innych, nie wymienionych w pkt 1 inwestycji, dla których raport oddziaływania na środowisko może być lub jest obligatoryjny,
- 3) uciążliwość działalności nie może wykraczać poza teren własności.

5. Na terenie oznaczonym na rysunku planu symbolem 2.MN pozostawia się bez zmiany użytkowania dotychczasowe grunty leśne oznaczone w ewidencji gruntów symbolem Ls. Prowadzenie działalności inwestycyjnej wymaga zachowania bezpiecznej odległości od granicy istniejącego lasu – zgodnie z przepisami odrębnymi.

ROZDZIAŁ III

Ustalenia końcowe

§17. 1. Dokonuje się zmiany przeznaczenia gruntów rolnych na terenach, na których w niniejszym planie określono inne niż rolne przeznaczenie.

2. Utrzymuje się w mocy zgody na przeznaczenie gruntów rolnych na cele nierolnicze uzyskane w poprzednich edycjach planu.

§18. Miejscowy plan zagospodarowania przestrzennego jest aktem prawa miejscowego i stanowi podstawę do wydawania decyzji administracyjnych budowę dla terenu objętego planem.


§19. Wykonanie uchwały powierza się Wójtowi Gminy Przygodzice.

§20. Uchwała wchodzi w życie po upływie 30 dni od dnia ogłoszenia w Dzienniku Urzędowym Województwa Wielkopolskiego.

Przewodniczący
Rady Gminy
(-) Czesław Noskiewicz

Załącznik nr 1
do uchwały Nr XXV/227/05
Rady Gminy Przygodzice
z dnia 2 czerwca 2005 r.





Załącznik nr 2
do uchwały Nr XXV/227/05
Rady Gminy Przygodzice
z dnia 2 czerwca 2005 r.
w sprawie uchwalenia miejscowego planu
zagospodarowania przestrzennego wsi sołeckiej Dębica

**ROZSTRZYGNIĘCIE O SPOSOBIE REALIZACJI INWESTYCJI Z ZAKRESU INFRASTRUKTURY TECHNICZNEJ,
NALEŻĄCYCH DO ZADAŃ WŁASNYCH GMINY ORAZ ZASADACH ICH FINANSOWANIA.**

Na podstawie art. 20 ust. 1 ustawy z dnia 27 marca 2003 roku o planowaniu i zagospodarowaniu przestrzennym (Dz.U. z 2003 r. Nr 80 poz. 717 ze zmianami) Rada Gminy Przygodzice określa następujący sposób realizacji inwestycji z zakresu infrastruktury technicznej, które należą do zadań własnych gminy oraz zasady ich finansowania:

§1. Inwestycje z zakresu infrastruktury technicznej, służące zaspokajaniu zbiorowych potrzeb mieszkańców, stanowią, zgodnie z art. 7 ust. 1 ustawy z dnia 8 marca 1998 roku o samorządzie gminnym (Dz.U. z 2001 r. Nr 142, poz. 1591 ze zmianami), zadania własne gminy.

§2. Opis sposobu realizacji inwestycji wskazanych w §1:

1. Realizacja inwestycji przebiegać będzie zgodnie z obowiązującymi przepisami, w tym, między innymi, ustawą prawo budowlane, ustawą o zamówieniach publicznych, ustawą o samorządzie gminnym, ustawą o gospodarce komunalnej i prawem ochrony środowiska.
2. Sposób realizacji inwestycji określonych w §1 może ulegać modyfikacji wraz z dokonującym się postępem techniczno-technologicznym, zgodnie z zasadą stosowania najlepszej dostępnej techniki, o ile nie nastąpi naruszenie ustaleń planu.

- 3 Realizacja i finansowanie w zakresie infrastruktury technicznej inwestycji nie wyszczególnionych w §1, jest przedmiotem umowy zainteresowanych stron.

§3. Finansowanie inwestycji w zakresie infrastruktury technicznej, ujętych w niniejszym planie, które należą do zadań własnych gminy, podlega przepisom ustawy z dnia 26 listopada 1998 roku o finansach publicznych (Dz.U. z 2003 r. Nr 15, poz. 148 ze zmianami), przy czym:

- 1) wydatki majątkowe gminy określa Rada Gminy w uchwalonym dokumencie p.n.: „Plan Rozwoju Lokalnego”,
- 2) wydatki inwestycyjne finansowane z budżetu gminy ustala się w uchwale budżetowej,
- 3) inwestycje, których okres realizacji przekracza jeden rok budżetowy ujmowane są w wykazie stanowiącym załącznik do uchwały budżetowej, zwanym „Wieloletni Program Inwestycyjny”.

§4. Inwestycje w zakresie przesyłania i dystrybucji paliw gazowych, energii elektrycznej lub ciepła określone w §1 realizowane będą w sposób określony w art. 7 ustawy z dnia 10 kwietnia 1997 roku prawo energetyczne (Dz.U. Nr 54, poz. 348 ze zmianami)

3040

UCHWAŁA Nr XXIX/226/2005 RADY MIEJSKIEJ W NOWYM TOMYŚLU

z dnia 3 czerwca 2005 r.

w sprawie utworzenia obwodu głosowania w Szpitalu w Nowym Tomyślu, w wyborach do Sejmu Rzeczypospolitej Polskiej i do Senatu Rzeczypospolitej Polskiej, zarządzonych na dzień 25 września 2005 roku

Na podstawie art. 30 ust. 1 i 3 ustawy z dnia 12 kwietnia 2001 roku – Ordynacja wyborcza do Sejmu Rzeczypospolitej Polskiej i do Senatu Rzeczypospolitej Polskiej (Dz.U.Nr 46, poz. 499, Nr 74, poz. 786 i Nr 154, poz. 1802, z 2002r. Nr 14, poz. 128, Nr 113, poz. 984, Nr 127, poz. 1089, Nr 153, poz. 1271, z 2003 r. Nr 57, poz. 507 i Nr 130, poz. 1188, z 2004 r. Nr 25, poz. 219)), Rada Miejska w Nowym Tomyślu, na wniosek Burmistrza Nowego Tomyśla uchwala, co następuje:

§1. W celu przeprowadzenia głosowania w wyborach do Sejmu Rzeczypospolitej Polskiej i do Senatu Rzeczypospolitej Polskiej, zarządzonych na dzień 25 września 2005 roku, tworzy się obwód głosowania w Szpitalu w Nowym Tomyślu, w sposób określony poniżej:

Numer obwodu głosowania	Granice obwodu głosowania	Siedziba obwodowej komisji wyborczej
17	Obwód zamknięty obejmujący Szpital	Samodzielny Publiczny Zakład Opieki Zdrowotnej (Szpital) w Nowym Tomyślu ul. Sienkiewicza 3, tel. 44 27 439

§2. Wykonanie uchwały powierza się Burmistrzowi Nowego Tomyśla.

§3. Uchwała wchodzi w życie z dniem ogłoszenia w Dzienniku Urzędowym Województwa Wielkopolskiego.

Przewodnicząca
Rady Miejskiej
(-) inż. Eleonora Ścieszka

3041

UCHWAŁA Nr XXIX/227/2005 RADY MIEJSKIEJ W NOWYM TOMYŚLU

z dnia 3 czerwca 2005 r.

w sprawie utworzenia obwodu głosowania w Szpitalu w Nowym Tomyślu, w wyborach Prezydenta Rzeczypospolitej Polskiej zarządzonych na dzień 9 października 2005 roku

Na podstawie art. 22 ust. 3 i 5 ustawy z dnia 27 września 1990 roku o wyborze Prezydenta Rzeczypospolitej Polskiej (Dz.U. z 2000r. Nr 47, poz. 544, z 2002 r. Nr 113, poz. 984 i Nr 153, poz. 1271, z 2003r. Nr 57, poz. 507 i Nr 130, poz. 1188, z 2004 r. Nr 25, poz. 219), Rada Miejska w Nowym Tomyślu, na wniosek Burmistrza Nowego Tomyśla uchwala, co następuje:

§1. W celu przeprowadzenia głosowania w wyborach Prezydenta Rzeczypospolitej Polskiej, zarządzonych na dzień 9 października 2005 roku, tworzy się obwód głosowania w Szpitalu w Nowym Tomyślu, w sposób określony poniżej:

Numer obwodu głosowania	Granice obwodu głosowania	Siedziba obwodowej komisji wyborczej
17	Obwód zamknięty obejmujący Szpital	Samodzielny Publiczny Zakład Opieki Zdrowotnej (Szpital) w Nowym Tomyślu ul. Sienkiewicza 3, tel. 44 27 439

§2. Wykonanie uchwały powierza się Burmistrzowi Nowego Tomyśla.

§3. Uchwała wchodzi w życie z dniem ogłoszenia w Dzienniku Urzędowym Województwa Wielkopolskiego.

Przewodnicząca
Rady Miejskiej
(-) inż. *Eleonora Ścieszka*

3042

UCHWAŁA Nr XXII/178/05 RADY GMINY KOŹMINEK

z dnia 9 czerwca 2005 r.

w sprawie uznania za pomnik przyrody pojedynczego okazu drzewa

Na podstawie art. 18 ust. 2 pkt 15 ustawy z dnia 8 marca 1990 r. o samorządzie gminnym (Dz.U. z 2001 r. Nr 142 poz. 1591 ze zmianami), w związku z art. 44 ust.1 ustawy z dnia 16 kwietnia 2004r. o ochronie przyrody (Dz.U. Nr 92 poz. 880 ze zmianami) Rada Gminy Koźminek postanawia uchwalić, co następuje:

§1. Uznać za pomnik przyrody 1 drzewo – dąb szypułkowy rosnący w miejscowości Krzyżówki, na skraju lasu Nadleśnictwa Kalisz, Leśnictwo Morawin, obręb Krzyżówki - nr ewid. działki leśnej 5030/3 - przy drodze gruntowej, działka o nr ewid. 106/4.

§2. Nazwać dąb szypułkowy imieniem „Bartek”.

§3. Zabrania się niszczenia, uszkodzania, przekształcania i usuwania obiektu oraz umieszczania tablic reklamowych.

§4. Postanawia się oznakować drzewo tabliczką zgodnie z obowiązującymi w tym zakresie przepisami.

§5. Wykonanie uchwały powierza się Wójtowi Gminy Koźminek.

§6. Uchwała wchodzi w życie po upływie 14 dni od dnia ogłoszenia w Dzienniku Urzędowym Województwa Wielkopolskiego.

Przewodniczący
Rady Gminy
(-) *Józef Bryła*

3043

UCHWAŁA Nr XXXVII/182/2005 RADY MIASTA LUBOŃ

z dnia 23 czerwca 2005r.

w sprawie nadania nazwy ulicy w Luboniu

Na podstawie art. 18 ust. 2 pkt 13 ustawy z dnia 8 marca 1990 r. o samorządzie gminnym (j.t. Dz.U. z 2001 r. Nr 142, poz. 1591 z późn. zm.) Rada Miasta Luboń uchwala, co następuje:

§1. Nadaje się istniejącej ulicy w Luboniu, obejmującej działki o numerach ewidencyjnych 134/12, 136/2 i 144, stanowiące własność Miasta Luboń, nazwę „Zakątek”.

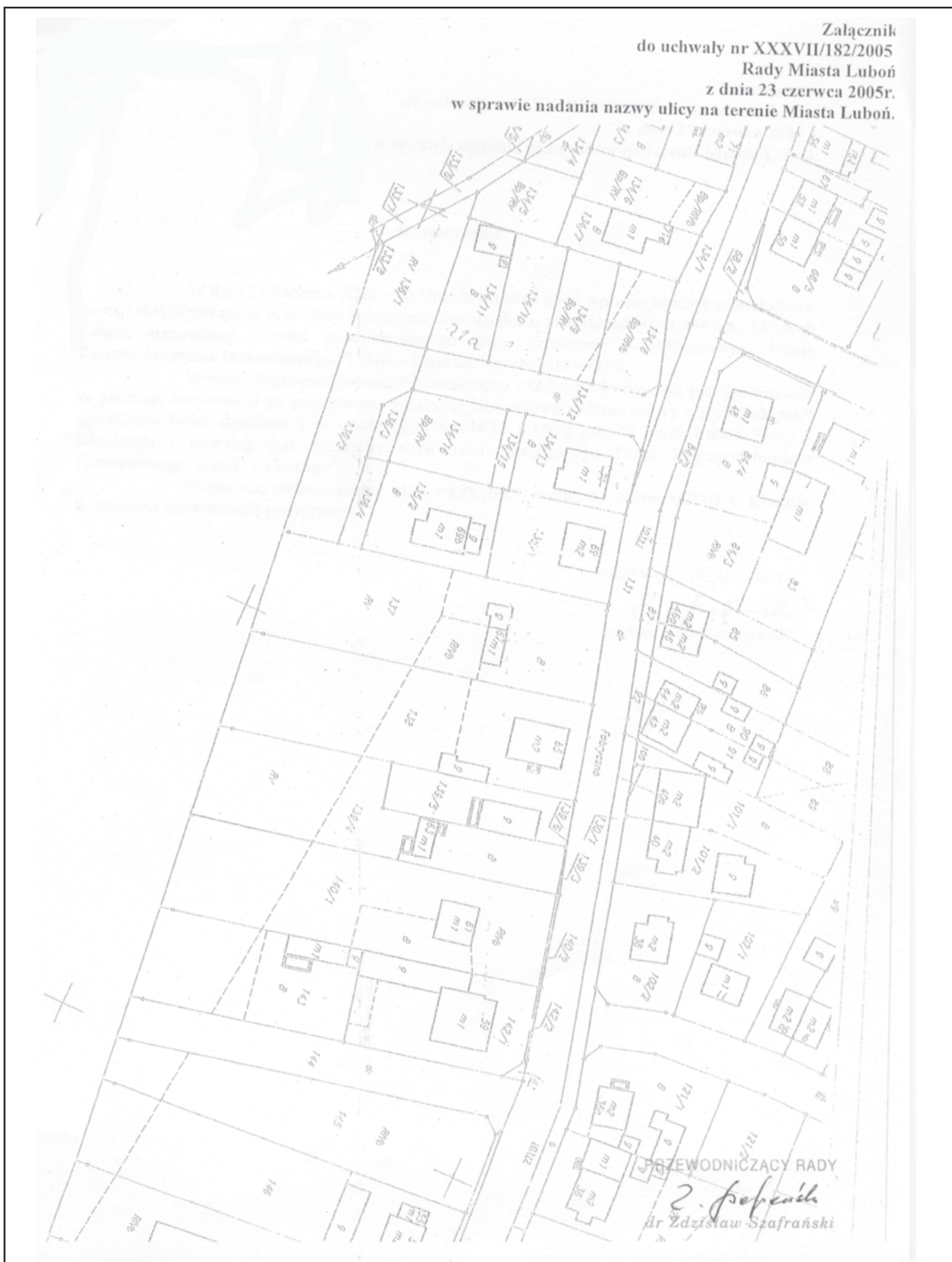
§2. Położenie ulicy, o której mowa w §1, i jej przebieg przedstawia mapa informacyjna, stanowiąca załącznik do niniejszej uchwały.

§3. Wykonanie uchwały powierza się Burmistrzowi.

§4. Uchwała wchodzi w życie po upływie 14 dni od dnia jej ogłoszenia w Dzienniku Urzędowym Województwa Wielkopolskiego.

Przewodniczący Rady
(-) *dr Zdzisław Szafrński*

Załącznik
do uchwały nr XXXVII/182/2005
Rady Miasta Luboń
z dnia 23 czerwca 2005r.
w sprawie nadania nazwy ulicy na terenie Miasta Luboń.



3044

UCHWAŁA NR XXVII/363/2005 RADY MIEJSKIEJ W ŚRODZIE WIELKOPOLSKIEJ

z dnia 23 czerwca 2005 r.

w sprawie utworzenia obwodów głosowania na terenie Gminy Środa Wielkopolska dla przeprowadzenia wyborów do Sejmu Rzeczypospolitej Polskiej i do Senatu Rzeczypospolitej Polskiej zarządzonych na dzień 25 września 2005 r.

Na podstawie art. 30 ust. 1-3 ustawy z dnia 12 kwietnia 2001 r. Ordynacja wyborcza do Sejmu Rzeczypospolitej Polskiej i do Senatu Rzeczypospolitej Polskiej (Dz.U. Nr 46, poz. 499 z późn. zm.) Rada Miejska w Środzie Wielkopolskiej uchwala co następuje:

§1. Tworzy się obwody głosowania oraz ustala ich numery, granice oraz siedziby obwodowych komisji wyborczych zgodnie z Załącznikiem nr 1 do niniejszej uchwały.

§2. Wykonanie uchwały powierza się Burmistrzowi Miasta Środa Wielkopolska.

§3. Po jednym egzemplarzu niniejszej uchwały przekazuje się niezwłocznie Wojewodzie Wielkopolskiemu i Komisarzowi Wyborczemu w Koninie.

§4. Uchwała wchodzi w życie z dniem podjęcia i podlega ogłoszeniu w Dzienniku Urzędowym Województwa Wielkopolskiego. Uchwałę podaje się do wiadomości publicznej w sposób zwyczajowo przyjęty.

Przewodniczący
Rady Miejskiej
(-) Jacek Lisiewicz

Załącznik Nr 1
do uchwały Nr XXVII/363/2005
Rady Miejskiej w Środzie Wielkopolskiej
z dnia 23 czerwca 2005 r.

WYKAZ NUMERÓW, GRANIC I SIEDZIB OBWODOWYCH KOMISJI WYBORCZYCH UTWORZONYCH DLA PRZEPROWADZENIA WYBORÓW DO SEJMU RZECZYPOSPOLITEJ POLSKIEJ I DO SENATU RZECZYPOSPOLITEJ POLSKIEJ ZARZĄDZONYCH NA DZIEŃ 25 WRZEŚNIA 2005 R.

Nr obwodu	Granice obwodu	Siedziba Obwodowej Komisji Wyborczej
1	2	3
17	Miasto Środa Wielkopolska Szpital im. J. Dietla	Szpital im. J. Dietla ul. Żwirki i Wigury 10 63-000 Środa Wlkp.
18	Miasto Środa Wielkopolska Areszt Śledczy	Areszt Śledczy ul. Garncarska 1 63-000 Środa Wlkp.

3045

UCHWAŁA Nr XXVII/364/2005 RADY MIEJSKIEJ W ŚRODZIE WIELKOPOLSKIEJ

z dnia 23 czerwca 2005 r.

w sprawie utworzenia obwodów głosowania na terenie Gminy Środa Wielkopolska dla przeprowadzenia wyborów Prezydenta Rzeczypospolitej Polskiej zarządzonych na dzień 9 października 2005 r.

Na podstawie art. 22 ust 3 - 5 ustawy z dnia 27 września 1990 r. o wyborze Prezydenta Rzeczypospolitej Polskiej (Dz.U. z 2000 r., Nr 47, poz. 544 ze zmianami) Rada Miejska w Środzie Wielkopolskiej uchwala co następuje:

§1. Tworzy się obwody głosowania oraz ustala ich numery, granice oraz siedziby obwodowych komisji wyborczych zgodnie z Załącznikiem nr 1 do niniejszej uchwały.

§2. Wykonanie uchwały powierza się Burmistrzowi Miasta Środa Wielkopolska.

§3. Po jednym egzemplarzu niniejszej uchwały przekazuje się niezwłocznie Wojewodzie Wielkopolskiemu i Komisarzowi Wyborczemu w Koninie.

§4. Uchwała wchodzi w życie z dniem podjęcia i podlega ogłoszeniu w Dzienniku Urzędowym Województwa Wielkopolskiego. Uchwałę podaje się do wiadomości publicznej w sposób zwyczajowo przyjęty.

Przewodniczący
Rady Miejskiej
(-) *Jacek Lisiewicz*

Załącznik Nr 1
Do uchwały Nr XXVII/364/2005
Rady Miejskiej w Środzie Wielkopolskiej
z dnia 23 czerwca 2005 r.

**WYKAZ NUMERÓW, GRANIC I SIEDZIB OBWODOWYCH KOMISJI WYBORCZYCH UTWORZONYCH
DLA PRZEPROWADZENIA WYBORÓW PREZYDENTA RZECZYPOSPOLITEJ POLSKIEJ
ZARZĄDZONYCH NA DZIEŃ 9 PAŹDZIERNIKA 2005 R.**

Nr obwodu	Granice obwodu	Siedziba Obwodowej Komisji Wyborczej
1	2	3
17	Miasto Środa Wielkopolska Szpital im. J. Dietla	Szpital im. J. Dietla ul. Żwirki i Wigury 10 63-000 Środa Wlkp.
18	Miasto Środa Wielkopolska Areszt Śledczy	Areszt Śledczy ul. Garncarska 1 63-000 Środa Wlkp.

3046

UCHWAŁA Nr XXVII/365/2005 RADY MIEJSKIEJ W ŚRODZIE WIELKOPOLSKIEJ

z dnia 23 czerwca 2005 r.

zmieniająca uchwałę w sprawie ustalenia strefy płatnego parkowania na terenie miasta Środa Wlkp.

Na podstawie art. 18 ust. 2 pkt 8 i art. 40 ust. 1 ustawy z dnia 8 marca 1990 roku o samorządzie gminnym (Dz.U. z 2001 r. Nr 142, poz. 1591 ze zmianami) oraz art. 13b ust. 3 i 4 i art. 13f ust. 2 ustawy z dnia 21 marca 1985 r. o drogach publicznych (Dz.U. z 2004 r. Nr 204, poz. 2086 ze zmianami) Rada Miejska w Środzie Wlkp. uchwała, co następuje:

§1. W uchwale Nr XIII/164/2004 Rady Miejskiej w Środzie Wlkp. z dnia 26 lutego 2004 roku w §3 dodaje się ust. 3 w brzmieniu:

„§3.3. W przypadku gdy święta przypadają w dni, o których mowa w ust. 1 opłaty pobiera się w dni bezpośrednio przypadające przed tymi dniami, tj. w środy i w piątki.”.

§2. Wykonanie uchwały powierza się Burmistrzowi Miasta Środa Wlkp.

§3. Uchwała wchodzi w życie po upływie 14 dni od dnia jej ogłoszenia w Dzienniku Urzędowym Województwa Wielkopolskiego.

Przewodniczący
Rady Miejskiej
(-) Jacek Lisiewicz

3047

UCHWAŁA Nr XXVII/367/2005r. RADY MIEJSKIEJ W ŚRODZIE WIELKOPOLSKIEJ

z dnia 23 czerwca 2005 r.

w sprawie wyznaczenia terenu „Bagien Średzkich” za Obszar Chronionego Krajobrazu.

Na podstawie art. 23 ust 1 i 4 oraz art. 24 ust. 1 ustawy z dnia 16 kwietnia 2004 r. o ochronie przyrody (Dz.U. Nr 92, poz. 880 ze zmianami), Rada Miejska w Środzie Wielkopolskiej uchwała, co następuje:

§1. W celu zapewnienia ochrony wielu gatunków rzadkich ptaków wodnych i błotnych wyznacza się teren „Bagien Średzkich” o pow. 120,3217 ha, położonych między drogą Poznań – Bytom a nasypem kolejki wąskotorowej Środa – Zaniemyśl oraz ul. Łąkową i drogą Środa – Zaniemyśl a ul. Kórnicką – Obszarem Chronionego Krajobrazu.

§2. Wprowadza się następujące zakazy na terenie „Bagien Średzkich”:

- 1) zabijania dziko występujących zwierząt, niszczenia ich nor, legowisk, innych schronień i miejsc rozrodu oraz tarlisk, złożonej ikry, z wyjątkiem amatorskiego połowu ryb oraz wykonywania czynności związanych z racjonalną gospodarką rolną, rybacką i łowiecką;

- 2) realizacji przedsięwzięć mogących znacząco oddziaływać na środowisko w rozumieniu art. 51 ustawy z dnia 27 kwietnia 2001 r. – Prawo ochrony środowiska;
- 3) likwidowania i niszczenia zadrzewień śródpolnych, przydrożnych i nadwodnych, jeżeli nie wynikają one z potrzeby ochrony przeciwpowodziowej i zapewnienia bezpieczeństwa ruchu drogowego lub wodnego lub budowy, odbudowy, utrzymania, remontów lub naprawy urządzeń wodnych;
- 4) wydobywania do celów gospodarczych skał, w tym torfu, oraz skamieniałości, w tym kopalnych szczątków roślin i zwierząt, a także minerałów;
- 5) wykonywania prac ziemnych trwale zniekształcających rzeźbę terenu, z wyjątkiem prac związanych z zabezpieczeniem przeciwpowodziowym lub utrzymaniem, budową, odbudową, naprawą lub remontem urządzeń wodnych;
- 6) dokonywania zmian stosunków wodnych, jeżeli służą innym celom niż ochrona przyrody lub zrównoważone wy-

korzystanie użytków rolnych oraz racjonalna gospodarka wodna lub rybacka;

7) likwidowania naturalnych zbiorników wodnych, starorzeczy i obszarów wodno-błotnych.

§3. Na obszarze „Bagien Średzkich” ustala się następujące działania dotyczące czynnej ochrony ekosystemów:

1) przeciwdziałanie sukcesji zarastających łąk poprzez ich koszenie - optymalne terminy koszenia łąk:

I 01.06 – 15.06

II 01.07 – 15.07

III 15.08 – 15.09

2) zachowanie śródpolnych torfowisk, bagien i innych podmokłości oraz oczek wodnych;

3) preferowanie biologicznych metod ochrony roślin;

4) tworzenia pasów ochronnych drzew i krzewów wokół obszaru.

§4. Naruszenie zakazów ujętych w §2 uchwały podlega karze w trybie i na zasadach określonych w prawie karnym.

§5. Sprawowanie nadzoru powierza się Burmistrzowi Miasta Środa Wielkopolska

§6. Wykonanie uchwały powierza się Burmistrzowi Miasta Środa Wielkopolska.

§7. Uchwała podlega ogłoszeniu w prasie lokalnej oraz umieszczeniu na tablicach ogłoszeń w Urzędzie Miejskim w Środzie Wielkopolskiej.

§8. Uchwała wchodzi w życie po upływie 14 dni od daty ogłoszenia w Dzienniku Urzędowym Województwa Wielkopolskiego.

§9. Traci moc uchwała Nr X/95/95 Rady Miejskiej w Środzie Wlkp. z dnia 20 czerwca 1995 r. w sprawie ustanowienia terenu „Bagien Średzkich za Obszar Chronionego Krajobrazu”.

Przewodniczący
Rady Miejskiej
(-) Jacek Lisiewicz

3048

UCHWAŁA Nr XLI/219/05 RADY MIASTA I GMINY BUK

z dnia 28 czerwca 2005 r.

**w sprawie zmiany Uchwały Nr XXIII/121/04 Rady Miasta i Gminy Buk z dnia 30 marca 2004 r.
w sprawie zwolnienia przedsiębiorców z podatku od nieruchomości**

Na podstawie art. 18 ust.2 pkt 8 ustawy z dnia 8 marca 1990 roku o samorządzie gminnym (Dz.U. z 2001 r. Nr 142, poz. 1591; z 2002 r. Nr 23, poz. 220, Nr 62, poz. 558, Nr 113, poz. 984, Nr 153, poz. 1271, Nr 214, poz. 1806; z 2003 r. Nr 80, poz. 717, Nr 162, poz. 1568; z 2004 r. Nr 102, poz. 1055 i Nr 116, poz. 1203) oraz art. 7 ust.3 ustawy z dnia 12 stycznia 1991 r. o podatkach i opłatach lokalnych (Dz.U. z 2002 r. Nr 9, poz. 84, Nr 200, poz. 1683; z 2003 r. Nr 96, poz. 874, Nr 110, poz. 1039, Nr 188, poz. 1840, Nr 200, poz. 1953, Nr 203, poz. 1966; z 2004 r. Nr 92, poz. 880, Nr 92, poz. 884, Nr 96, poz. 959, Nr 123, poz. 1291, Nr 281, poz. 2782 i M.P. z 2003r. Nr 51, poz. 804; z 2004 r. Nr 43, poz. 753, Nr 46, poz. 794) Rada Miasta i Gminy Buk uchwala co następuje:

§1. W uchwale Nr XXIII/121/04 Rady Miasta i Gminy Buk z dnia 30 marca 2004 r. w sprawie zwolnienia przedsiębiorców

z podatku od nieruchomości (Dz. Urz. Województwa Wielkopolskiego Nr 64, poz.1446), wprowadza się następujące zmiany:

1. §1 otrzymuje brzmienie:

„1. Zwolnienie z podatku od nieruchomości stanowi pomoc de minimis w rozumieniu rozporządzenia Komisji (WE) Nr 69/2001 z dnia 12 stycznia 2001 r. w sprawie zastosowania art. 87 i 88 Traktatu WE w odniesieniu do pomocy zasady de minimis (Dz.Urz. L 010 z 13.01.2001r.)”.

„2. Pomoc de minimis określona niniejszą uchwałą może być udzielana w przypadku gdy wartość planowanej pomocy dla danego przedsiębiorcy, łącznie z wartością pomocy de minimis uzyskanej przez niego z różnych źródeł, w okresie 3 kolejnych lat poprzedzających dzień jej udzie-

lenia, nie przekracza kwoty stanowiącej równowartość 100 tys. euro.”.

2. §5 ust. 1 otrzymuje brzmienie:

„1. Zwolnienia od podatku na podstawie §2 udziela się na udokumentowany wniosek przedsiębiorcy, złożony w organie podatkowym nie później niż do 31 grudnia 2005 roku. Z wnioskiem tym przedsiębiorca może wystąpić po zakończeniu budowy lub w sytuacji gdy rozpoczęcie użytkowania budynku lub jego części nastąpiło przed ich ostatecznym wykończeniem.”

3. Obecne oznaczenie ust. 2 i 3 w §5 oznacza się odpowiednio jako ust. 3 i 4, natomiast ust. 2 otrzymuje brzmienie:

„2. Zwolnienie od podatku na podstawie §3 udziela się na udokumentowany wniosek przedsiębiorcy, złożony w organie podatkowym nie później niż w ciągu trzech miesięcy od dnia, w którym przedsiębiorca nabył prawo do zwolnienia.”

4. w §5 dodaje się ust. 5 w brzmieniu:

„5. Zwolnienia z podatku od nieruchomości wynikające z uchwały przysługują od pierwszego dnia miesiąca następującego po miesiącu, w którym uprawomocniła się decyzja wydana przez organ podatkowy w przedmiotowej sprawie.”

5. §8.1 otrzymuje brzmienie:

„Uchwała obowiązuje do dnia 31 grudnia 2006 roku.”

6. skreśla się §8 ust. 2.

7. Załącznik Nr 1 do uchwały otrzymuje brzmienie jak załącznik Nr 1 niniejszej Uchwały.

8. Załącznik Nr 2 do uchwały otrzymuje brzmienie jak załącznik Nr 2 niniejszej Uchwały.

§2. Wnioski przedsiębiorców złożone przed dniem wejścia w życie niniejszej uchwały jak również decyzje, które nie są decyzjami ostatecznymi w dniu wejścia w życie niniejszej uchwały są rozpatrywane wg przepisów obowiązujących do dnia wejścia w życie niniejszej uchwały.

§3. Wykonanie uchwały powierza się Burmistrzowi Miasta i Gminy Buk.

§4. Uchwała wchodzi w życie po upływie 14 dni od ogłoszenia w Dzienniku Urzędowym Województwa Wielkopolskiego i ma zastosowanie do dnia 31 grudnia 2006 roku.

Przewodniczący
Rady Miasta i Gminy Buk
(-) Andrzej Jankowski

Załącznik nr 1
do uchwały Nr XLI/219/05
Rady Miasta i Gminy Buk
z dnia 28 czerwca 2005 r.
w sprawie zmiany Uchwały Nr XXIII/121/04
Rady Miasta i Gminy Buk z dnia 30 marca 2004r. w sprawie
zwolnienia przedsiębiorców z podatku od nieruchomości

I. Nazwa programu:

Program pomocy regionalnej udzielanej przedsiębiorcom ze środków publicznych z tytułu nowych inwestycji.

II. Podstawa prawna:

Uchwała Nr XLI/219/05 Rady Miasta i Gminy Buk z dnia 28 czerwca 2005 roku.

III. Przeznaczenie pomocy:

Pomoc zawarta w niniejszym programie przeznaczona będzie na wspieranie nowych inwestycji na terenie miasta i gminy Buk tj. nowo wybudowane budynki lub budowle lub ich części przeznaczone na prowadzenie działalności gospodarczej. Wyklucza się możliwość udzielania pomocy na inwestycje odtworzeniowe, rozbudowę jak również rozpoczęcie w przedsiębiorstwie działalności obejmującej dokonanie zasadniczych zmian produkcji, produktu albo procesu produkcyjnego.

IV. Forma pomocy:

Zwolnienie z podatku od nieruchomości.

V. Warunki dopuszczalności:

1. Warunki uzyskania zwolnienia na nowe inwestycje na terenie miasta i gminy Buk:

1) dokonanie nowej inwestycji na terenie miasta i gminy Buk, przy czym rozpoczęcie działalności nie może nastąpić później niż w terminie do dnia 31 grudnia 2006 roku,

2) zwolnienie udzielane jest na okres 5 lat,

3) kwota zwolnienia nie może przekroczyć kwoty należnego w danym roku podatkowym podatku od nieruchomości,

4) działalność gospodarcza związana z daną inwestycją musi być prowadzona co najmniej przez pięć kolejnych lat od dnia udzielenia pomocy,

5) nowa inwestycja jest to inwestycja nowo powstała.

Inwestycja obejmuje:

- środki trwałe,
- wartości niematerialne i prawne polegające na uzyskaniu patentu, nabyciu licencji lub nieopatentowanej wiedzy technologicznej, technicznej lub z zakresu organizacji i zarządzania,

6) pomoc na nowe inwestycje związane z działalnością handlową dokonywane przez sieci handlowe, a także

nowe inwestycje związane z prowadzeniem usług towarzyskich jest niedopuszczalna.

- 7) udział własny przedsiębiorcy w nakładach związanych z nową inwestycją musi wynosić co najmniej 25%. Przy czym przez udział własny należy rozumieć środki, które nie zostały uzyskane przez przedsiębiorcę w związku z udzieloną pomocą publiczną, w szczególności w formie: kredytów preferencyjnych, dopłat do oprocentowania kredytów preferencyjnych, gwarancji i poręczeń na warunkach korzystniejszych od oferowanych na rynku.
 - 8) maksymalna intensywność pomocy nie może przekroczyć 30% kosztów inwestycji w przypadku mikroprzedsiębiorców, małych i średnich przedsiębiorców, maksymalną intensywność podwyższa się o 15 punktów procentowych,
2. Warunki dopuszczalności pomocy na nowe miejsca pracy związane z nową inwestycją utworzoną na terenie miasta i gminy Buk:
- 1) warunkiem uzyskania zwolnienia jest utworzenie nowych miejsc pracy związanych z nową inwestycją.
- Inwestycja obejmuje:
- środki trwałe,
 - wartości niematerialne i prawne polegające na uzyskaniu patentu, nabyciu licencji lub nieopatentowanej wiedzy technologicznej, technicznej lub z zakresu organizacji i zarządzania.
- 2) warunek utworzenia nowych miejsc pracy uważa się za spełniony, jeśli u przedsiębiorcy nastąpi wzrost netto ich liczby w przeliczeniu na pełne etaty w stosunku do średniego poziomu zatrudnienia z okresu 6 miesięcy poprzedzających nabycie uprawnień do zwolnienia,
 - 3) średni kwartalny poziom zatrudnienia w przeliczeniu na pełne etaty nie może zmniejszyć się co najmniej przez pięć lat od dnia udzielenia pomocy,
 - 4) zwolnienie udzielane jest na okres trzech lat,
 - 5) pomoc na utworzenie nowych miejsc pracy związanych z prowadzeniem usług towarzyskich jest niedopuszczalna,
 - 6) udział własny przedsiębiorcy w nakładach związanych z zatrudnieniem nowych pracowników musi wynosić co najmniej 25%,
 - 7) maksymalna intensywność pomocy nie może przekroczyć 30% kosztów inwestycji. W przypadku mikroprzedsiębiorców, małych i średnich przedsiębiorstw maksymalną intensywność podwyższa się o 15 punktów procentowych.

VI. Koszty kwalifikujące się do objęcia pomocą publiczną:

1. Do kosztów nowych inwestycji zalicza się:
 - 1) na koszty kwalifikujące się do objęcia pomocą składają się:
 - a) cena nabycia gruntów,

- b) nakłady na budowle i budynki,
 - c) nakłady na wyposażenie obiektów w środki trwałe związane z prowadzeniem działalności gospodarczej, w tym w szczególności w:
 - maszyny i urządzenia,
 - narzędzia, przyrządy i aparaturę,
 - wyposażenie techniczne do prac biurowych,
 - infrastrukturę techniczną.
- 2) koszty inwestycji, wartości niematerialne i prawne, takie jak koszty uzyskania patentu, nabycia licencji lub nieopatentowanej wiedzy technologicznej, technicznej lub z zakresu organizacji i zarządzania - w wysokości nie większej niż 25% kosztów inwestycji w środki trwałe kwalifikujących się do objęcia pomocą,
 - 3) w przypadku inwestycji w wartości niematerialne i prawne, wartości te powinny spełniać łącznie następujące warunki:
 - a) być wykorzystywane wyłącznie przez przedsiębiorcę otrzymującego pomoc regionalną,
 - b) być nabyte od osoby trzeciej na warunkach nieodbiegających od normalnych praktyk inwestycyjnych,
 - c) stanowić własność przedsiębiorcy przez okres co najmniej pięciu lat,
 - d) podlegać amortyzacji zgodnie z odrębnymi przepisami.

2. Do kosztów związanych z zatrudnianiem nowych pracowników zalicza się dwuletnie koszty pracy nowo zatrudnionych pracowników, w tym:

- 1) koszty płacy brutto pracowników,
- 2) wszystkie obowiązkowe płatności związane z ich zatrudnianiem, przy czym miesięczny koszt zatrudnienia jednego pracownika wliczany do kosztów kwalifikujących się do objęcia pomocą nie może przekroczyć dwukrotności ustawowego minimalnego wynagrodzenia za pracę ustalonego na miesiąc poprzedzający złożenie wniosku,
- 3) do kosztów związanych z zatrudnieniem zaliczyć można tylko koszty związane z zatrudnieniem mieszkańców miasta i gminy Buk.

VII. Warunki dopuszczalności pomocy eksportowej, operacyjnej, w stosunku do podmiotów prowadzących działalność w zakresie produkcji, przetwórstwa i obrotu towarami wymienionymi w Załączniku nr I do Traktatu Ustanawiającego Wspólnotę Europejską (Dz.Urz. WE L.325, z 24 grudnia 2002 roku) oraz w sektorze hutnictwa żelaza i stali, włókien syntetycznych, górnictwa węgla oraz rybołówstwa.

Program nie przewiduje pomocy eksportowej, operacyjnej, pomocy w stosunku do podmiotów prowadzących działalność w zakresie produkcji, przetwórstwa i obrotu towarami

wymienionymi w Załączniku nr I do Traktatu Ustanawiającego Wspólnotę Europejską (Dz.Urz. WE L.325, z 24 grudnia 2002 roku) oraz w sektorze żelaza i stali, włókien syntetycznych, górnictwa węgla oraz rybołówstwa.

VIII. Wielkość środków przewidzianych na udzielanie pomocy w ramach programu:

Zastosowanie zwolnienia spowoduje zmniejszenie wpływów do budżetu miasta i gminy Buk. Kwota zmniejszonych dochodów zależna będzie od liczby przedsiębiorców, którzy przystąpią do programu.

IX. Czas trwania programu:

Program obowiązuje od dnia wejścia w życie uchwały Nr XLI/219/05 Rady Miasta i Gminy Buk z dnia 28 czerwca 2005 roku do dnia 31 grudnia 2006 roku.

X. Beneficjenci pomocy:

Adresatami pomocy są przedsiębiorcy, którzy po wejściu w życie niniejszej uchwały zrealizują nowe inwestycje na terenie miasta i gminy Buk lub tworzą nowe miejsca pracy związane z nowymi inwestycjami na terenie miasta i gminy Buk.

XI. Organ udzielający pomocy:

Organem udzielającym pomocy jest Burmistrz Miasta i Gminy Buk.

XII. Kumulacja pomocy:

Pomoc udzielana na podstawie programu podlega sumowaniu z inną pomocą udzieloną na ten sam projekt inwestycyjny, bez względu na jej formę i źródło pochodzenia i nie może przekroczyć maksymalnej intensywności pomocy dla danego projektu inwestycyjnego.

XIII. Zakres terytorialny:

Program obejmuje swoim zasięgiem teren miasta i gminy Buk.

RADA MIASTA I GMINY
Buk

Załącznik nr 2 do uchwały Nr XLI/219/05
Rady Miasta i Gminy Buk z dnia 28 czerwca 2005r.
w sprawie zmiany Uchwały Nr XXIII/121/04 Rady Miasta i
Gminy Buk z dnia 30 marca 2004r. w sprawie zwolnienia
przedsiębiorców z podatku od nieruchomości.

Do
Burmistrza
Miasta i Gminy Buk

WNIOSEK

o udzielenie zwolnienia od podatku od nieruchomości na podstawie § Uchwały
Nr Rady Miasta i Gminy Buk z dnia w
sprawie zwolnienia przedsiębiorców od podatku od nieruchomości

Przedsiębiorca
(nazwa/ nazwisko i imię)
.....
(dokładny adres)

zwraca się z wnioskiem o udzielenie pomocy publicznej w ramach programu:

Udzielona pomoc przeznaczona zostanie na:

- 1) nowe inwestycje *
- 2) tworzenie nowych miejsc pracy związanych z nową inwestycją *

Pomoc publiczna otrzymana w ciągu trzech ostatnich lat wyniosła zł
wg załączonego oświadczenia.

Oświadczam, że zapoznałem się z treścią przepisów mówiących o postępowaniu w
sprawach dotyczących pomocy publicznej (Dz.U. z 2004r. Nr 123, poz.1291).

.....
Podpis osoby odpowiedzialnej
za złożenie wniosku

* zaznaczyć właściwe przeznaczenie pomocy



Przewodniczący
Rady Miasta i Gminy Buk
Andrzej Jankowski

3049

UCHWAŁA Nr XXXV/564/05 SEJMIKU WOJEWÓDZTWA WIELKOPOLSKIEGO

z dnia 27 czerwca 2005 r.

**w sprawie zmiany uchwały Nr XXVIII/459/04 Sejmiku Województwa Wielkopolskiego
z dnia 20 grudnia 2004 roku w sprawie: budżetu Województwa Wielkopolskiego na rok 2005.**

Na podstawie art. 18 pkt 6 ustawy z dnia 5 czerwca 1998 r. o samorządzie województwa (tekst jednolity: Dz.U. z 2001 r., Nr 142, poz. 1590 z późn. zm.) oraz art. 109, art. 124 ust. 1 i 2, ustawy z dnia 26 listopada 1998 r. o finansach publicznych (tekst jednolity: Dz.U. z 2003 r. Nr 15, poz. 148 z późn. zm.) Sejmik Województwa Wielkopolskiego uchwala, co następuje:

§1. W Uchwale Nr XXVIII/459/04 Sejmiku Województwa Wielkopolskiego z dnia 20 grudnia 2004 roku w sprawie budżetu Województwa Wielkopolskiego na rok 2005 (Dz. Urz. Woj. Wielk. z 2005r. Nr 6, poz. 152 z późn. zm.), wprowadza się następujące zmiany:

1) w §1 uchwały:

zwiększa się dochody budżetu Województwa Wielkopolskiego o kwotę 6.371.561 zł do kwoty 451.299.508 zł,
zwiększa się dotacje na zadania z zakresu administracji rządowej o kwotę 1.303.000 zł do kwoty 35.582.610 zł,
zmienia się treść załączników Nr 1, 1a i 1b do uchwały budżetowej i nadaje się im treść jak w załącznikach Nr 1, 1a i 1b do niniejszej uchwały,
ustala się dotacje na zadania realizowane na podstawie porozumień między jednostkami samorządu terytorialnego w kwocie 3.100 zł zgodnie z załącznikiem Nr 1e do niniejszej uchwały,

2) w §2 uchwały:

zwiększa się wydatki budżetu Województwa Wielkopolskiego o kwotę 6.413.665 zł do kwoty 695.068.812 zł,

3) w §2 ust. 1a) uchwały:

zmniejsza się wydatki bieżące o kwotę 3.741.119 zł do kwoty 411.321.991 zł, w tym:

zwiększa się dotacje o kwotę 27.000 zł do kwoty 238.363.653 zł,

4) w §2 ust. 1b) uchwały:

zwiększa się wydatki majątkowe o kwotę 10.154.784 zł do kwoty 283.746.821 zł, w tym:

zmniejsza się dotacje o kwotę 892.550 zł do kwoty 52.320.220 zł,

5) w §2 ust. 2a uchwały:

zwiększa się wydatki na zadania z zakresu administracji rządowej o kwotę 1.303.000 zł do kwoty 35.582.610 zł, w tym:
zwiększa się wydatki na zadania bieżące o kwotę 1.303.000 zł do kwoty 27.552.610 zł

zmienia się treść załączników Nr 2, 2a i 2b do uchwały budżetowej i nadaje się im treść jak w załączniku Nr 2, 2a i 2b do niniejszej uchwały,

6) w §2 po ust. 2b uchwały dodaje się ust. 2c w brzmieniu:

„c) ustala się wydatki realizowane na podstawie porozumień między jednostkami samorządu terytorialnego w kwocie 3.100 zł zgodnie z załącznikiem Nr 2c do niniejszej uchwały”,

7) w §3 uchwały:

zwiększa się przychody o kwotę 42.104 zł do kwoty 251.653.662 zł,

zwiększa się deficyt budżetu o kwotę 42.104 zł do kwoty 243.769.304 zł.

Źródłem pokrycia deficytu i wydatków nieznajdujących pokrycia w planowanych dochodach budżetu Województwa Wielkopolskiego jest pożyczka na prefinansowanie zadań współfinansowanych ze środków pochodzących z funduszy strukturalnych i funduszu spójności oraz przychody ze spłaty pożyczki udzielonej ze środków budżetu Województwa Wielkopolskiego w 2004 r. oraz przychody z tytułu wolnych środków oraz nadwyżki zgodnie z załącznikiem Nr 3,

8) w §4 uchwały:

zmniejsza się ogólną rezerwę budżetową o kwotę 2.957.896 zł do kwoty 2.142.104 zł,

9) w §7 uchwały:

zwiększa się dotacje celowe z budżetu na finansowanie lub dofinansowanie zadań zleconych do realizacji stowarzyszeniom o kwotę 36.000 zł do kwoty 7.855.100 zł,

zmniejsza się dotacje celowe z budżetu na finansowanie lub dofinansowanie zadań zleconych do realizacji pozostałym jednostkom niezaliczanym do sektora finansów publicznych o kwotę 36.000 zł do kwoty 30.173.741 zł,

zmienia się treść załącznika Nr 6 i nadaje mu się treść jak w załączniku Nr 6 do niniejszej uchwały,

10) w §8 uchwały:

zmienia się załącznik Nr 7 Plan przychodów i wydatków zakładów budżetowych Województwa Wielkopolskiego i nadaje mu się treść jak w załączniku Nr 7 do niniejszej uchwały,
zmienia się załącznik Nr 9 Plan dochodów własnych jednostek budżetowych w 2005 roku i nadaje mu się treść jak w załączniku Nr 9 do niniejszej uchwały,

11) w §9 uchwały:

zwiększa się dochody z tytułu wydawania zezwoleń na sprzedaż napojów alkoholowych o kwotę 4.392.727 zł do kwoty 9.392.727 zł,

zwiększa się wydatki na realizację zadań określonych na 2005 rok w „Wojewódzkim Programie Profilaktyki Rozwiązywania Problemów Alkoholowych dla Województwa Wielkopolskiego na lata 2004-2007” o kwotę 4.392.727 do kwoty 10.384.361 zł,

zmienia się załącznik Nr 11 Dochody z tytułu wydawania zezwoleń na sprzedaż napojów alkoholowych i wydatki związane z realizacją Wojewódzkiego Programu Profilaktyki i Rozwiązywania Problemów Alkoholowych dla Województwa Wielkopolskiego na lata 2004-2007 i nadaje mu się treść jak w załączniku Nr 11 do niniejszej uchwały,
12) w §10 uchwały:

zmienia się treść załącznika Nr 12 Plan finansowy zadań z zakresu administracji rządowej oraz innych zadań zleconych ustawami Województwu Wielkopolskiemu na 2005 rok i nadaje mu się treść jak w załączniku Nr 12 do niniejszej uchwały
13) w §11 uchwały:

zmienia się załącznik Nr 13 Limity wydatków na wieloletnie programy inwestycyjne i nadaje mu się treść jak w załączniku Nr 13 do niniejszej uchwały.

§2. Wykonanie uchwały powierza się Zarządowi Województwa Wielkopolskiego.

§3. Uchwała wchodzi w życie z dniem podjęcia i podlega ogłoszeniu zgodnie z obowiązującymi przepisami.

Wiceprzewodniczący Sejmiku
Województwa Wielkopolskiego
(-) *Wiesław Szczepański*

Załącznik nr 1 do
Uchwały Nr XXXV/564/05
Sejmiku Województwa Wielkopolskiego
z dnia 27 czerwca 2005 r.

DOCHODY WOJEWÓDZTWA WIELKOPOLSKIEGO (wg źródeł)

Poz.	Nazwa	Plan na 2005r.	Zmniejszenia Zwiększenia	Plan na 2005 r. po zmianach
	DOCHODY OGÓŁEM I - XVII	444.927.947	+ 6.371.561	451.299.508
I	Udziały województw w podatkach stanowiących dochód budżetu państwa w podatku:	315.618.972		315.618.972
	- od osób fizycznych	45989.080		45.989.080
	- od osób prawnych	269.629.892		269.629.892
II	Subwencja ogólna z tego:	49.667.260		49.667.260
	1. Część oświatowa subwencji ogólnej dla jednostek samorządu terytorialnego	37.363.496		37.363.496
	2. Część regionalna subwencji ogólnej dla województw	12.303.764		12.303.764
III	Dotacje celowe otrzymane z budżetu państwa na realizację bieżących zadań własnych samorządu województwa	8.484.387	+100	8.484.487
IV	Wpływy ze zwrotów dotacji wykorzystanych niezgodnie z przeznaczeniem lub pobranych w nadmiernej wysokości	18.960		18.960
	750 - Administracja publiczna	187		187
	853 - Pozostała działalność	18.267		18.267
	854 - Edukacyjna opieka wychowawcza	506		506
V	Odsetki od dotacji wykorzystanych niezgodnie z przeznaczeniem lub pobranych w nadmiernej wysokości	8		8
	750 - Administracja publiczna	8		8
VI	Dotacje celowe otrzymane z budżetu państwa na realizację inwestycji i zakupów inwestycyjnych własnych samorządu województwa	20.276.400		20.276.400
VII	Dotacje celowe otrzymane z budżetu państwa na zadania bieżące realizowane przez samorząd województwa na podstawie porozumień z organami administracji rządowej	8.00	+125.000	133.000
VIII	Dotacje otrzymane z funduszy celowych na finansowanie lub dofinansowanie kosztów realizacji inwestycji i zakupów inwestycyjnych jednostek sektora finansów publicznych	2.511.000		2.511.000
IX	Dotacje celowe otrzymane ze środków specjalnych na finansowanie lub dofinansowanie zadań zleconych z zakresu działalności bieżącej	10.250		10.250
X	Wpływy z tytułu pomocy finansowej udzielanej między jednostkami samorządu terytorialnego na dofinansowanie własnych zadań bieżących	199.259		199.259
XI	Wpływy z tytułu pomocy finansowej udzielanej między jednostkami samorządu terytorialnego na dofinansowanie własnych zadań inwestycyjnych i zakupów inwestycyjnych	1.582.000	+547.634	2.129.634
XII	Środki na dofinansowanie własnych zadań bieżących gmin (związków gmin), powiatów (związków powiatów), samorządów województw, pozyskane z innych źródeł	375.673		375.673
XIII	Odsetki	2.526.284		2526.284
XIV	Inne dochody	9.369.884	+ 4.392.727	13.762.611

XV	Dotacje celowe otrzymane z budżetu państwa na zadania bieżące z zakresu administracji rządowej oraz inne zadania zlecone ustawami realizowane przez samorząd województwa, z tego:	26.249.610	+ 1.303.000	27.552.610
	010 - Rolnictwo i łowiectwo	5.244.000	+ 1.303.000	6.547.000
	710 - Działalność usługowa	488.000		488.000
	851 - Ochrona zdrowia	11.297.610		11.297.610
	852 - Pomoc społeczna	60.000		60.000
	853 - Pozostałe zadania w zakresie polityki społecznej	9.160.000		9.160.000
XVI	Dotacje celowe otrzymane z budżetu państwa na inwestycje i zakupy inwestycyjne z zakresu administracji rządowej oraz inne zadania zlecone ustawami realizowane przez samorząd województwa, z tego:	8.030.000		8.030.000
	010 - Rolnictwo i łowiectwo	8.030.000		8.030.000
XVII	Dotacje celowe otrzymane z powiatu na zadania bieżące realizowane na podstawie porozumień (umów) między jednostkami samorządu terytorialnego	0	+3.100	3.100
	630 - Turystyka	0	+ 1.100	1.100
	921 - Kultura i ochrona dziedzictwa narodowego	0	+ 2.000	2.000

Załącznik nr 1a
do Uchwały Nr XXXV/564/05
Sejmiku Województwa Wielkopolskiego
z dnia 27 czerwca 2005 r.

DOCHODY WOJEWÓDZTWA WIELKOPOLSKIEGO

Dział	Rozdział	§	Wyszczególnienie	Plan na 2005 rok	Zmniejszenia Zwiększenia	Plan na 2005 rok po zmianach
1	2	3	4	5	6	7
			DOCHODY OGÓŁEM	444.927.947	+ 6.371.561	451.299.508
010			Rolnictwo i łowiectwo	2.331.801		2.331.801
	01006		Zarządy melioracji i urządzeń wodnych	219.801		219.801
		0750	Dochody z najmu i dzierżawy składników majątkowych Skarbu Państwa, jednostek samorządu terytorialnego lub innych jednostek zaliczanych do sektora finansów publicznych oraz innych umów o podobnym charakterze	185.201		185.201
		0830	Wpływy z usług	16.800		16.800
		0870	Wpływy ze sprzedaży składników majątkowych	1.600		1.600
		0920	Pozostałe odsetki	3.200		3.200
		0970	Wpływy z różnych dochodów	5.000		5.000
		2380	Wpływy do budżetu części zysku gospodarstwa pomocniczego	8.000		8.000
	01008		Melioracje wodne	2.112.000		2.112.000
		6260	Dotacje otrzymane z funduszy celowych na finansowanie lub dofinansowanie kosztów realizacji inwestycji i zakupów inwestycyjnych jednostek sektora finansów publicznych	2.112.000		2.112.000
600			Transport i łączność	14.537.087	+ 547.634	15.084.721
	60001		Krajowe pasażerskie przewozy kolejowe	12.500.000		12.500.000
		6530	Dotacje celowe otrzymane z budżetu państwa na realizację inwestycji i zakupów inwestycyjnych własnych samorządu województwa	12.500.000		12.500.000
	60013		Drogi publiczne wojewódzkie	2.037.087	+ 547.634	2.584.721
		0690	Wpływy z różnych opłat	352.533		352.533
		0750	Dochody z najmu i dzierżawy składników majątkowych Skarbu Państwa, jednostek samorządu terytorialnego lub innych jednostek zaliczanych do sektora finansów publicznych oraz innych umów o podobnym charakterze	55.000		55.000
		0870	Wpływy ze sprzedaży składników majątkowych	20.000		20.000
		0920	Pozostałe odsetki	12.554		12.554
		0970	Wpływy z różnych dochodów	15.000		15.000
		6300	Wpływy z tytułu pomocy finansowej udzielanej między jednostkami samorządu terytorialnego na dofinansowanie własnych zadań inwestycyjnych i zakupów inwestycyjnych	1.582.000	+ 547.634	2.129.634
700			Gospodarka mieszkaniowa	1.604.752		1.604.752

	70005		Gospodarka gruntami i nieruchomościami	1.604.752		1.604.752
		0470	Wpływy z opłat za zarząd, użytkowanie i użytkowanie wieczyste nieruchomości	130.000		130.000
		0750	Dochody z najmu i dzierżawy składników majątkowych Skarbu Państwa, jednostek samorządu terytorialnego lub innych jednostek zaliczanych do sektora finansów publicznych oraz innych umów o podobnym charakterze	116.752		116.752
		0770	Wpłaty z tytułu odpłatnego nabycia prawa własności oraz prawa użytkowania wieczystego nieruchomości	450.000		450.000
		0870	Wpływy ze sprzedaży składników majątkowych	908.000		908.000
710			Działalność usługowa	69.778		69.778
	71003		Biura planowania przestrzennego	69.778		69.778
		0830	Wpływy z usług	69.778		69.778
730			Nauka	232.298		232.298
	73095		Pozostała działalność	232.298		232.298
		2239	Dotacje celowe otrzymane z budżetu państwa na realizację bieżących zadań własnych samorządu województwa	232.298		232.298
750			Administracja publiczna	39.237	+ 125.000	164.237
	75018		Urzędy marszałkowskie	9.237		9.237
		0907	Odsetki od dotacji wykorzystanych niezgodnie z przeznaczeniem lub pobranych w nadmiernej wysokości	8		8
		2702	Środki na dofinansowanie własnych zadań bieżących gmin (związków gmin), powiatów (związków powiatów), samorządów województw, pozyskane z innych źródeł	9.042		9.042
		2917	Wpływy ze zwrotów dotacji wykorzystanych niezgodnie z przeznaczeniem lub pobranych w nadmiernej wysokości	187		187
	75058		Działalność informacyjna i kulturalna prowadzona za granicą	0	+ 125.000	125.000
		2220	Dotacje celowe otrzymane z budżetu państwa na zadania bieżące realizowane przez samorząd województwa na podstawie porozumień z organami administracji rządowej	0	+ 125.000	125.000
	75095		Pozostała działalność	30.000		30.000
		0590	Wpływy z opłat za koncesje i licencje	30.000		30.000
756			Dochody od osób prawnych, od osób fizycznych i od innych jednostek nieposiadających osobowości prawnej oraz wydatki związane z ich poborem	320.618.972	+ 4.392.727	325.011.699
	75618		Wpływy z innych opłat stanowiących dochody jednostek samorządu terytorialnego na podstawie ustaw	5.000.000	+ 4.392.727	9.392.727
		0480	Wpływy z opłat za zezwolenia na sprzedaż alkoholu	5.000.000	+ 4.392.727	9.392.727
	75623		Udziały województw w podatkach stanowiących dochód budżetu państwa	315.618.972		315.618.972
		0010	Podatek dochodowy od osób fizycznych	45.989.080		45.989.080
		0020	Podatek dochodowy od osób prawnych	269.629.892		269.629.892
758			Różne rozliczenia	52.131.810		52.131.810
	75801		Część oświatowa subwencji ogólnej dla jednostek samorządu terytorialnego	37.363.496		37.363.496
		2920	Subwencje ogólne z budżetu państwa	37.363.496		37.363.496
	75833		Część regionalna subwencji ogólnej dla województw	12.303.764		12.303.764
		2920	Subwencje ogólne z budżetu państwa	12.303.764		12.303.764
	75814		Różne rozliczenia finansowe	2.464.550		2.464.550
		0920	Pozostałe odsetki	2.464.550		2.464.550
801			Oświata i wychowanie	2.257.014	+ 100	2.257.114
	80130		Szkoły zawodowe	306.745		306.745
		0690	Wpływy z różnych opłat	9.158		9.158
		0750	Dochody z najmu i dzierżawy składników majątkowych Skarbu Państwa, jednostek samorządu terytorialnego lub innych jednostek zaliczanych do sektora finansów publicznych oraz innych umów o podobnym charakterze	30.895		30.895
		0830	Wpływy z usług	33.297		33.297
		0840	Wpływy ze sprzedaży wyrobów	1.000		1.000
		0920	Pozostałe odsetki	8.160		8.160
		2230	Dotacje celowe otrzymane z budżetu państwa na realizację bieżących zadań własnych samorządu województwa	224.235		224.235
	80141		Zakłady kształcenia nauczycieli	841.099		841.099
		0690	Wpływy z różnych opłat	1.404		1.404

	0750	Dochody z najmu i dzierżawy składników majątkowych Skarbu Państwa, jednostek samorządu terytorialnego lub innych jednostek zaliczanych do sektora finansów publicznych oraz innych umów o podobnym charakterze	3.000		3.000
	0830	Wpływy z usług	312.544		312.544
	0920	Pozostałe odsetki	20.143		20.143
	0970	Wpływy z różnych dochodów	10.108		10.108
	2230	Dotacje celowe otrzymane z budżetu państwa na realizację bieżących zadań własnych samorządu województwa	60.000		60.0
	6530	Dotacje celowe otrzymane z budżetu państwa na realizację inwestycji i zakupów inwestycyjnych własnych samorządu województwa	433.900		433.900
80146		Dokształcanie i doskonalenie nauczycieli	893.903		893.903
	0750	Dochody z najmu i dzierżawy składników majątkowych Skarbu Państwa, jednostek samorządu terytorialnego lub innych jednostek zaliczanych do sektora finansów publicznych oraz innych umów o podobnym charakterze	153.629		153.629
	0830	Wpływy z usług	638.046		638.046
	0920	Pozostałe odsetki	9.653		9.653
	0970	Wpływy z różnych dochodów	92.575		92.575
80147		Biblioteki pedagogiczne	155.033		155.033
	0690	Wpływy z różnych opłat	14.929		14.929
	0750	Dochody z najmu i dzierżawy składników majątkowych Skarbu Państwa, jednostek samorządu terytorialnego lub innych jednostek zaliczanych do sektora finansów publicznych oraz innych umów o podobnym charakterze	9.000		9.000
	0830	Wpływy z usług	101.553		101.553
	0920	Pozostałe odsetki	2.466		2.466
	0970	Wpływy z różnych dochodów	14.085		14.085
	2710	Wpływy z tytułu pomocy finansowej udzielanej między jednostkami samorządu terytorialnego na dofinansowanie własnych zadań bieżących	13.000		13.000
80195		Pozostała działalność	60.234	+ 100	60.334
	0830	Wpływy z usług	3.975		3.975
	2220	Dotacje celowe otrzymane z budżetu państwa na zadania bieżące realizowane przez samorząd województwa na podstawie porozumień z organami administracji rządowej	8.000		8.000
	2230	Dotacje celowe otrzymane z budżetu państwa na realizację bieżących zadań własnych samorządu województwa	0	+ 100	100
	2710	Wpływy z tytułu pomocy finansowej udzielanej między jednostkami samorządu terytorialnego na dofinansowanie własnych zadań bieżących	48.259		48.259
803		Szkolnictwo wyższe	887.067		887.067
80309		Pomoc materialna dla studentów	887.067		887.067
	2239	Dotacje celowe otrzymane z budżetu państwa na realizację bieżących zadań własnych samorządu województwa	524.550		524.550
	2708	Środki na dofinansowanie własnych zadań bieżących gmin (związków gmin), powiatów (związków powiatów), samorządów województw, pozyskane z innych źródeł	362.517		362.517
851		Ochrona zdrowia	6.461.500		6.461.500
85111		Szpitałe ogólne	6.461.500		6.461.500
	6260	Dotacje otrzymane z funduszy celowych na finansowanie lub dofinansowanie kosztów realizacji inwestycji i zakupów inwestycyjnych jednostek sektora finansów publicznych	399.000		399.000
	6530	Dotacje celowe otrzymane z budżetu państwa na realizację inwestycji i zakupów inwestycyjnych własnych samorządu województwa	6.062.500		6.062.500
852		Pomoc społeczna	1.286.825		1.286.825
85202		Domy pomocy społecznej	1.280.000		1.280.000
	6530	Dotacje celowe otrzymane z budżetu państwa na realizację inwestycji i zakupów inwestycyjnych własnych samorządu województwa	1.280.000		1.280.000
	85217	Regionalne ośrodki polityki społecznej	6.825		6.825
	0920	Pozostałe odsetki	500		500
	0970	Wpływy z różnych dochodów	6.325		6.325
853		Pozostałe zadania w zakresie polityki społecznej	1.969.654		1.969.654

	85324		Państwowy Fundusz Rehabilitacji Osób Niepełnosprawnych	149.381		149.381
		0970	Wpływy z różnych dochodów	149.381		149.381
	85332		Wojewódzkie urzędy pracy	1.797.573		1.797.573
		0750	Dochody z najmu i dzierżawy składników majątkowych Skarbu Państwa, jednostek samorządu terytorialnego lub innych jednostek zaliczanych do sektora finansów publicznych oraz innych umów o podobnym charakterze	59.034		59.034
		0925	Pozostałe odsetki	18		18
		2239	Dotacje celowe otrzymane z budżetu państwa na realizację bieżących zadań własnych samorządu województwa	1.734.407		1.734.407
		2705	Środki na dofinansowanie własnych zadań bieżących gmin (związków gmin), powiatów (związków powiatów), samorządów województw pozyskane z innych źródeł	4.114		4.114
	85395		Pozostała działalność	22.700		22.700
		0920	Pozostałe odsetki	4.433		4.433
		2910	Wpływy ze zwrotów dotacji wykorzystanych niezgodnie z przeznaczeniem lub pobranych w nadmiernej wysokości	18.267		18.267
854			Edukacyjna opieka wychowawcza	6.072.292		6.072.292
	85410		Internaty i bursy szkolne	362.889		362.889
		0140	Podatek od towarów i usług	342		342
		0750	Dochody z najmu i dzierżawy składników majątkowych Skarbu Państwa, jednostek samorządu terytorialnego lub innych jednostek zaliczanych do sektora finansów publicznych oraz innych umów o podobnym charakterze	43.421		43.421
		0830	Wpływy z usług	315.156		315.156
		0920	Pozostałe odsetki	607		607
		0970	Wpływy z różnych dochodów	3.363		3.363
	85415		Pomoc materialna dla uczniów	5.709.403		5.709.403
		2239	Dotacje celowe otrzymane z budżetu państwa na realizację bieżących zadań własnych samorządu województwa	5.708.897		5.708.897
		2919	Wpływy ze zwrotów dotacji wykorzystanych niezgodnie z przeznaczeniem lub pobranych w nadmiernej wysokości	506		506
921			Kultura i ochrona dziedzictwa narodowego	148.250		148.250
	92105		Pozostałe zadania w zakresie kultury	9.000		9.000
		2710	Wpływy z tytułu pomocy finansowej udzielanej między jednostkami samorządu terytorialnego na dofinansowanie własnych zadań bieżących	9.000		9.000
	92106		Teatry dramatyczne i lalkowe	30.000		30.000
		2710	Wpływy z tytułu pomocy finansowej udzielanej między jednostkami samorządu terytorialnego na dofinansowanie własnych zadań bieżących	30.000		30.000
	92113		Centra Kultury i sztuki	51.000		51.000
		2710	Wpływy z tytułu pomocy finansowej udzielanej między jednostkami samorządu terytorialnego na dofinansowanie własnych zadań bieżących	51.000		51.000
	92118		Muzea	48.000		48.000
		2710	Wpływy z tytułu pomocy finansowej udzielanej między jednostkami samorządu terytorialnego na dofinansowanie własnych zadań bieżących	48.000		48.000
	92195		Pozostała działalność	10.250		10.250
		2990	Dotacje celowe otrzymane ze środków specjalnych na finansowanie lub dofinansowanie zadań zleconych z zakresu działalności bieżącej	10.250		10.250
Dotacje celowe otrzymane z budżetu państwa na zadania z zakresu administracji rządowej oraz inne zadania zlecone ustawami realizowane przez samorząd województwa				34.279.610	+ 1.303.000	35.582.610
010			Rolnictwo i łowiectwo	13.274.000	+ 1.303.000	14.577.000
	01005		Prace geodezyjno-urzędzeniowe na potrzeby rolnictwa	100.000		100.000
		2210	Dotacje celowe otrzymane z budżetu państwa na zadania bieżące z zakresu administracji rządowej oraz inne zadania zlecone ustawami realizowane przez samorząd województwa	100.000		100.000
	01008		Melioracje wodne	9.944.000	+ 1.303.000	11.247.000
		2210	Dotacje celowe otrzymane z budżetu państwa na zadania bieżące z zakresu administracji rządowej oraz inne zadania zlecone ustawami realizowane przez samorząd województwa	5.144.000	+ 1.303.000	6.447.000

		6510	Dotacje celowe otrzymane z budżetu państwa na inwestycje i zakupy inwestycyjne z zakresu administracji rządowej oraz inne zadania zlecone ustawami realizowane przez samorząd województwa	4.800.000		4.800.000
	01078		Usuwanie skutków klęsk żywiołowych	3.230.000		3.230.000
		6510	Dotacje celowe otrzymane z budżetu państwa na inwestycje i zakupy inwestycyjne z zakresu administracji rządowej oraz inne zadania zlecone ustawami realizowane przez samorząd województwa	3.230.000		3.230.000
710			Działalność usługowa	488.000		488.000
	71013		Prace geodezyjne i kartograficzne (nieinwestycyjne)	488.000		488.000
		2210	Dotacje celowe otrzymane z budżetu państwa na zadania bieżące z zakresu administracji rządowej oraz inne zadania zlecone ustawami realizowane przez samorząd województwa	488.000		488.000
851			Ochrona zdrowia	11.297.610		11.297.610
	85156		Składki na ubezpieczenie zdrowotne oraz świadczenia dla osób nieobjętych obowiązkiem ubezpieczenia zdrowotnego	5.000		5.000
		2210	Dotacje celowe otrzymane z budżetu państwa na zadania bieżące z zakresu administracji rządowej oraz inne zadania zlecone ustawami realizowane przez samorząd województwa	5.000		5.000
	85157		Staż i specjalizacje medyczne	11.292.610		11.292.610
		2210	Dotacje celowe otrzymane z budżetu państwa na zadania bieżące z zakresu administracji rządowej oraz inne zadania zlecone ustawami realizowane przez samorząd województwa	11.292.610		11.292.610
852			Pomoc społeczna	60.000		60.000
	85212		Świadczenia rodzinne oraz składki na ubezpieczenia emerytalne i rentowe z ubezpieczenia społecznego	60.000		60.000
		2210	Dotacje celowe otrzymane z budżetu państwa na zadania bieżące z zakresu administracji rządowej oraz inne zadania zlecone ustawami realizowane przez samorząd województwa	60.000		60.000
853			Pozostałe zadania w zakresie polityki społecznej	9.160.000		9.160.000
	85332		Wojewódzkie urzędy pracy	9.160.000		9.160.000
		2210	Dotacje celowe otrzymane z budżetu państwa na zadania bieżące z zakresu administracji rządowej oraz inne zadania zlecone ustawami realizowane przez samorząd województwa	9.160.000		9.160.000
Dotacje celowe na zadania realizowane na podstawie porozumień między jednostkami samorządu terytorialnego				0	+ 3.100	3.100
630			Turystyka	0	+ 1.100	1.100
	63003		Zadania w zakresie upowszechniania turystyki	0	+ 1.100	1.100
		2320	Dotacje celowe otrzymane z powiatu na zadania bieżące realizowane na podstawie porozumień (umów) między jednostkami samorządu terytorialnego	0	+ 1.100	1.100
921			Kultura i ochrona dziedzictwa narodowego	0	+ 2.000	2.000
	92105		Pozostałe zadania w zakresie kultury	0	+ 2.000	2.000
		2320	Dotacje celowe otrzymane z powiatu na zadania bieżące realizowane na podstawie porozumień (umów) między jednostkami samorządu terytorialnego	0	+ 2.000	2.000

Załącznik Nr 1b
do Uchwały Nr XXXV/564/05
Sejmiku Województwa Wielkopolskiego
z dnia 27 czerwca 2005 r.

DOTACJE CELOWE OTRZYMANE Z BUDŻETU PAŃSTWA NA ZADANIA Z ZAKRESU ADMINISTRACJI RZĄDOWEJ
ORAZ INNE ZADANIA ZLECONE USTAWAMI REALIZOWANE PRZEZ SAMORZĄD WOJEWÓDZTWA

Dział	Rozdział	§	Wyszczególnienie	Plan na 2005 rok	Zmniejszenia Zwiększenia	Plan na 2005 rok po zmianach
1	2	3	4	5	6	7
			Ogółem	34.279.610	+ 1.303.000	35.582.610
010			Rolnictwo i łowiectwo	13.274.000	+ 1.303.000	14.577.000
	01005		Prace geodezyjno-urzędzeniowe na potrzeby rolnictwa	100.000		100.000
		2210	Dotacje celowe otrzymane z budżetu państwa na zadania bieżące z zakresu administracji rządowej oraz inne zadania zleczone ustawami realizowane przez samorząd województwa	100.000		100.000
	01008		Melioracje wodne	9.944.000	+ 1.303.000	11.247.000
		2210	Dotacje celowe otrzymane z budżetu państwa na zadania bieżące z zakresu administracji rządowej oraz inne zadania zleczone ustawami realizowane przez samorząd województwa	5.144.000	+ 1.303.000	6.447.000
		6510	Dotacje celowe otrzymane z budżetu państwa na inwestycje i zakupy inwestycyjne z zakresu administracji rządowej oraz inne zadania zleczone ustawami realizowane przez samorząd województwa	4.800.000		4.800.000
	01078		Usuwanie skutków klęsk żywiołowych	3.230.000		3.230.000
		6510	Dotacje celowe otrzymane z budżetu państwa na inwestycje i zakupy inwestycyjne z zakresu administracji rządowej oraz inne zadania zleczone ustawami realizowane przez samorząd województwa	3.230.000		3 230.000
710			Działalność usługowa	488.000		488.000
	71013		Prace geodezyjne i kartograficzne(nieinwestycyjne)	488.000		488.000
		2210	Dotacje celowe otrzymane z budżetu państwa na zadania bieżące z zakresu administracji rządowej oraz inne zadania zleczone ustawami realizowane przez samorząd województwa	488.000		488.000
851			Ochrona zdrowia	11.297.610		11.297.610
	85156		Składki na ubezpieczenia zdrowotne oraz świadczenia dla osób nieobjętych obowiązkiem ubezpieczenia zdrowotnego	5.000		5.000
		2210	Dotacje celowe otrzymane z budżetu państwa na zadania bieżące z zakresu administracji rządowej oraz inne zadania zleczone ustawami realizowane przez samorząd województwa	5.000		5.000
	85157		Staż i specjalizacje medyczne	11.292.610		11.292.610
		2210	Dotacje celowe otrzymane z budżetu państwa na zadania bieżące z zakresu administracji rządowej oraz inne zadania zleczone ustawami realizowane przez samorząd województwa	11.292.610		11.292.610
852			Pomoc społeczna	60.000		60.000
	85212		Świadczenia rodzinne oraz składki na ubezpieczenia emerytalne i rentowe z ubezpieczenia społecznego	60.000		60.000
		2210	Dotacje celowe otrzymane z budżetu państwa na zadania bieżące z zakresu administracji rządowej oraz inne zadania zleczone ustawami realizowane przez samorząd województwa	60.000		60.000
853			Pozostałe zadania w zakresie polityki społecznej	9.160.000		9.160.000
	85332		Wojewódzkie urzędy pracy	9.160.000		9.160.000
		2210	Dotacje celowe otrzymane z budżetu państwa na zadania bieżące z zakresu administracji rządowej oraz inne zadania zleczone ustawami realizowane przez samorząd województwa	9.160.000		9.160.000

Załącznik Nr 1e
do Uchwały Nr XXXV/564/05
Sejmiku Województwa Wielkopolskiego
z dnia 27 czerwca 2005 r.

DOTACJE CELOWE NA ZADANIA REALIZOWANE NA PODSTAWIE POROZUMIEŃ
MIĘDZY JEDNOSTKAMI SAMORZĄDU TERYTORIALNEGO

Dział	Rozdział	§	Wyszczególnienie	Plan na 2005 rok	Zmniejszenia Zwiększenia	Plan na 2005 rok po zmianach
1	2	3	4	5	6	7
			Ogółem	0	+ 3.100	3.100
630			Turystyka	0	+ 1.100	1.100
	63003		Zadania w zakresie upowszechniania turystyki	0	+ 1.100	1.100
		2320	Dotacje celowe otrzymane z powiatu na zadania bieżące realizowane na podstawie porozumień (umów) między jednostkami samorządu terytorialnego	0	+ 1.100	1.100
921			Kultura i ochrona dziedzictwa narodowego	0	+ 2.000	2.000
	92105		Pozostałe zadania w zakresie kultury	0	+ 2.000	2.000
		2320	Dotacje celowe otrzymane z powiatu na zadania bieżące realizowane na podstawie porozumień (umów) między jednostkami samorządu terytorialnego	0	+ 2.000	2.000

Załącznik Nr 2
do Uchwały Nr XXXV/564/05
Sejmiku Województwa Wielkopolskiego
z dnia 27 czerwca 2005 r.

WYDATKI BUDŻETU WOJEWÓDZTWA WIELKOPOLSKIEGO NA 2005 ROK

Dział	Rozdział	Wyszczególnienie	Plan na 2005r.	Zmniejszenia Zwiększenia	Plan na 2005r. po zmianach	w tym:	
						Wydatki bieżące	Wydatki majątkowe
1	2	3	4	5	6	7	8
		Wydatki ogółem	688.655.147	+ 6.413.665	695.068.812	411.321.991	283.746.821
010		Rolnictwo i łowiectwo	15.406.844		15.406.844	12.750.844	2.656.000
	01004	Biura geodezji i terenów rolnych	350.000		350.000	200.000	150.000
	01006	Zarządy melioracji i urządzeń wodnych	12.338.844		12.338.844	11.944.844	394.000
	01008	Melioracje wodne	2.112.000		2.112.000		2.112.000
	01095	Pozostała działalność	606.000		606.000	606.000	
150		Przetwórstwo przemysłowe	9.859.507		9.859.507	8.859.507	1.000.000
	15011	Rozwój przedsiębiorczości	9.859.507		9.859.507	8.859.507	1.000.000
600		Transport i łączność	322.515.879	+ 547.634	323.063.513	128.217.437	194.846.076
	60001	Krajowe pasażerskie przewozy kolejowe	77.401.750		77.401.750	46.501.750	30.900.000
	60003	Krajowe pasażerskie przewozy autobusowe	40.669.880		40.669.880	40.669.880	
	60013	Drogi publiczne wojewódzkie	199.377.249	+ 547.634	199.924.883	41.045.807	158.879.076
	60014	Drogi publiczne powiatowe	500.000	- 80.000	420.000		420.000
	60016	Drogi publiczne gminne	500.000	+ 80.000	580.000		580.000
	60041	Infrastruktura portowa	320.000		320.000		320.000
	60095	Pozostała działalność	3.747.000		3.747.000		3.747.000
630		Turystyka	860.700		860.700	690.700	170.000
	63003	Zadania w zakresie upowszechniania turystyki	495.700		495.700	325.700	170.000
	63095	Pozostała działalność	365.000		365.000	365.000	
700		Gospodarka mieszkaniowa	596.637		596.637	596.637	0
	70005	Gospodarka gruntami i nieruchomościami	596.637		596.637	596.637	
710		Działalność usługowa	3.384.815		3.384.815	3.109.815	275.000
	71003	Biura planowania przestrzennego	3.038.878		3.038.878	2.763.878	275.000
	71013	Prace geodezyjne i kartograficzne (nieinwestycyjne)	345.937		345.937	345.937	0
730		Nauka	3.467.628		3.467.628	3.467.628	0
	73095	Pozostała działalność	3.467.628		3.467.628	3.467.628	
750		Administracja publiczna	43.605.305	+125.000	43.730.305	31.417.635	12.312.670
	75017	Samorządowe sejmiki województw	1.262.387		1.262.387	1.262.387	

	75018	Urzędy marszałkowskie	41.489.718	+125.000	41.614.718	29.682.048	11.932.670
	75095	Pozostała działalność	853.200		853.200	473.200	380.000
754		Bezpieczeństwo publiczne i ochrona przeciwpożarowa	640.800		640.800	140.800	500.000
	75404	Komendy wojewódzkie Policji	200.000		200.000		200.000
	75410	Komendy wojewódzkie Państwowej Straży Pożarnej	300.000		300.000		300.000
	75415	Zadania ratownictwa górskiego i wodnego	140.800		140.800	140.800	
757		Obsługa długu publicznego	8.138.376		8.138.376	8.138.376	0
	75702	Obsługa papierów wartościowych, kredytów i pożyczek jednostek samorządu terytorialnego	8.138.376		8.138.376	8.138.376	
758		Różne rozliczenia	11.249.060	-2.957.896	8.291.164	5.291.164	3.000.000
	75814	Różne rozliczenia finansowe	3.149.060		3.149.060	3.149.060	
	75818	Rezerwy ogólne i celowe	8.100.000	+42.104 -3.000.000	5.142.104	2.142.104	3.000.000
801		Oświata i wychowanie	40.660.512	+100	40.660.612	38.858.312	1.802.300
	80130	Szkoły zawodowe	16.857.362	+32.500 +13.400	16.903.262	16.889.862	13.400
	80141	Zakłady kształcenia nauczycieli	7.345.820	+54.100	7.399.920	6.716.020	683.900
	80146	Dokształcanie i doskonalenie nauczycieli	7.318.646		7.318.646	6.213.646	1.105.000
	80147	Biblioteki pedagogiczne	6.923.746		6.923.746	6.923.746	
	80195	Pozostała działalność	2.214.938	+100 -100.000	2.115.038	2.115.038	
803		Szkolnictwo wyższe	3.300.067		3.300.067	3.300.067	0
	80309	Pomoc materialna dla studentów	3.300.067		3.300.067	3.300.067	
851		Ochrona zdrowia	27.624.347	-2.127.273	25.497.074	8.299.421	17.197.653
	85111	Szpitala ogólne	6.461.500		6.461.500		6.461.500
	85148	Medycyna pracy	5.680.444		5.680.444	5.680.444	
	85149	Programy polityki zdrowotnej	850.000		850.000	850.000	
	85154	Przeciwdziałanie alkoholizmowi	5.991.634	-2.127.273	3.864.361	1.698.977	2.165.384
	85195	Pozostała działalność	8.640.769		8.640.769	70.000	8.570.769
852		Pomoc społeczna	3.754.381	+6.520.000	10.274.381	2.449.381	7.825.000
	85202	Domy pomocy społecznej	1.280.000	+4.392.727 +2.127.273	7.800.000		7.800.000
	85217	Regionalne ośrodki polityki społecznej	1.874.381		1.874.381	1.849.381	25.000
	85295	Pozostała działalność	600.000		600.000	600.000	
853		Pozostałe zadania w zakresie polityki społecznej	29.120.171		29.120.171	29.056.616	63.555
	85332	Wojewódzkie urzędy pracy	28.571.192		28.571.192	28.507.637	63.555
	85395	Pozostała działalność	548.979		548.979	548.979	
854		Edukacyjna opieka wychowawcza	25.438.382		25.438.382	25.438.382	0
	85410	Internaty i bursy szkolne	3.342.479		3.342.479	3.342.479	
	85415	Pomoc materialna dla uczniów	22.095.903		22.095.903	22.095.903	
900		Gospodarka komunalna i ochrona środowiska	6.709		6.709	6.709	0
	90020	Wpływy i wydatki związane z gromadzeniem środków z opłat produktowych	6.709		6.709	6.709	
921		Kultura i ochrona dziedzictwa narodowego	98.002.417		98.002.417	67.133.850	30.868.567
	92105	Pozostałe zadania w zakresie kultury	1.600.000		1.600.000	1.600.000	
	92106	Teatry dramatyczne i lalkowe	14.169.600		14.169.600	12.822.000	1.347.600
	92107	Teatry muzyczne, opery, operetki	24.197.000		24.197.000	15.957.000	8.240.000
	92108	Filharmonie, orkiestry, chóry i kapele	7.700.000		7.700.000	7.700.000	
	92113	Centra kultury i sztuki	8.332.611		8.332.611	5.417.000	2.915.611
	92114	Pozostałe instytucje kultury	1.900.000		1.900.000	1.900.000	
	92116	Biblioteki	6.409.400		6.409.400	5.187.000	1.222.400
	92118	Muzea	31.893.806		31.893.806	14.750.850	17.142.956
	92120	Ochrona i konserwacja zabytków	950.000		950.000	950.000	
	92195	Pozostała działalność	850.000		850.000	850.000	
926		Kultura fizyczna i sport	6.743.000	+3.000.000	9.743.000	6.543.000	3.200.000
	92605	Zadania w zakresie kultury fizycznej i sportu	6.442.000		6.442.000	6.242.000	200.000
	92695	Pozostała działalność	301.000	+3.000.000	3.301.000	301.000	3.000.000
Zadania z zakresu administracji rządowej oraz inne zadania zlecone ustawami realizowane przez samorząd województwa			34.279.610	+1.303.000	35.582.610	27.552.610	8.030.000
010		Rolnictwo i łowiectwo	13.274.000	+1.303.000	14.577.000	6.547.000	8.030.000
	01005	Prace geodezyjno-urzędzeniowe na potrzeby rolnictwa	100.000		100.000	100.000	

	01008	Melioracje wodne	9.944.000	+1.303.000	11.247.000	6.447.000	4.800.000
	01078	Usuwanie skutków klęsk żywiołowych	3.230.000		3.230.000		3.230.000
710		Działalność usługowa	488.000		488.000	488.000	
	71013	Prace geodezyjne i kartograficzne (nieinwestycyjne)	488.000		488.000	488.000	
851		Ochrona zdrowia	11.297.610		11.297.610	11.297.610	0
	85156	Składki na ubezpieczenie zdrowotne oraz świadczenia dla osób nieobjętych obowiązkiem ubezpieczenia zdrowotnego	5.000		5.000	5.000	
	85157	Staże i specjalizacje medyczne	11.292.610		11.292.610	11.292.610	
852		Pomoc społeczna	60.000		60.000	60.000	0
	85212	Świadczenia rodzinne oraz składki na ubezpieczenia emerytalne i rentowe z ubezpieczenia społecznego	60.000		60.000	60.000	
853		Pozostałe zadania w zakresie polityki społecznej	9.160.000		9.160.000	9.160.000	0
	85332	Wojewódzkie urzędy pracy	9.160.000		9.160.000	9.160.000	
Wydatki na zadania realizowane na podstawie porozumień między jednostkami samorządu terytorialnego			0	+3.100	3.100	3.100	0
801		Oświata i wychowanie	0	+3.100	3.100	3.100	0
	80130	Szkoły zawodowe	0	+3.100	3.100	3.100	

Załącznik Nr 2a
do Uchwały Nr XXXV/564/05
Sejmiku Województwa Wielkopolskiego
z dnia 27 czerwca 2005 r.

WYDATKI BUDŻETU WOJEWÓDZTWA WIELKOPOLSKIEGO NA 2005 ROK

Dział	Rozdział	§	Wyszczególnienie	Plan na 2005 r.	Zwiększenia Zmniejszenia	Plan na 2005 rok po zmianach	w tym:	
							Wydatki bieżące	Wydatki majątkowe
1	2	3	4	5	6	7	8	9
Wydatki ogółem				688.655.147	+6.413.665	695.068.812	411.321.991	283.746.821
010			Rolnictwo i łowiectwo	15.406.844		15.406.844	12.750.844	2.656.000
	01004		Biura geodezji i terenów rolnych	350.000		350.000	200.000	150.000
		2510	Dotacja podmiotowa z budżetu dla zakładu budżetowego	200.000		200.000	200.000	
		6210	Dotacje celowe z budżetu na finansowanie lub dofinansowanie kosztów realizacji inwestycji i zakupów inwestycyjnych zakładów budżetowych	150.000		150.000		150.000
	01006		Zarządy melioracji i urzędów wodnych	12.338.844		12.338.844	11.944.844	394.000
		4010, 4040, 4110, 4120	wynagrodzenia i pochodne od wynagrodzeń	9.561.623		9.561.623	9.561.623	
		-	pozostałe wydatki bieżące	2.383.221		2.383.221	2.383.221	
		6050	Wydatki inwestycyjne jednostek budżetowych	184.000		184.000		184.000
		6060	Wydatki na zakupy inwestycyjne jednostek budżetowych	210.000		210.000		210.000
	01008		Melioracje wodne	2.112.000		2.112.000	0	2.112.000
		6050	Wydatki inwestycyjne jednostek budżetowych	2.112.000		2.112.000		2.112.000
	01095		Pozostała działalność	606.000		606.000	606.000	0
		-	pozostałe wydatki bieżące	566.000		566.000	566.000	
		2820	Dotacja celowa z budżetu na finansowanie lub dofinansowanie zadań zleconych do realizacji stowarzyszeniom	40.000		40.000	40.000	
150			Przetwórstwo przemysłowe	9.859.507		9.859.507	8.859.507	1.000.000
	15011		Rozwój przedsiębiorczości	9.859.507		9.859.507	8.859.507	1.000.000
		6010	Wydatki na zakup i objęcie akcji oraz wniesienie wkładów do spółek prawa handlowego	1.000.000		1.000.000		1.000.000
			ZPORR Priorytet II Wzmocnienie rozwoju zasobów ludzkich w regionach, Działanie 2.5 Promocja przedsiębiorczości	4.766.595		4.766.595	4.766.595	0

	2508	Dotacja podmiotowa z budżetu dla niepaństwowej szkoły wyższej	50.000		50.000	50.000	
	2828	Dotacja celowa z budżetu na finansowanie lub dofinansowanie zadań zleconych do realizacji stowarzyszeniom	75.000		75.000	75.000	
	2838	Dotacja celowa z budżetu na finansowanie lub dofinansowanie zadań zleconych do realizacji pozostałym jednostkom niezaliczanym do sektora finansów publicznych	4.641.595		4.641.595	4.641.595	
		ZPORR Priorytet III Rozwój lokalny, Działanie 3.4 Mikroprzedsiębiorstwa	4.092.912		4.092.912	4.092.912	0
	2838	Dotacja celowa z budżetu na finansowanie lub dofinansowanie zadań zleconych do realizacji pozostałym jednostkom niezaliczanym do sektora finansów publicznych	4.092.912		4.092.912	4.092.912	
600		Transport i łączność	322.515.879	+ 547.634	323.063.513	128.217.437	194.846.076
	60001	Krajowe pasażerskie przewozy kolejowe	77.401.750		77.401.750	46.501.750	30.900.000
	2580	Dotacja podmiotowa z budżetu dla jednostek niezaliczanych do sektora finansów publicznych	46.000.000		46.000.000	46.000.000	
	6060	Wydatki na zakupy inwestycyjne jednostek budżetowych	30.900.000		30.900.000		30.900.000
	-	pozostałe wydatki bieżące	501.750		501.750	501.750	
	60003	Krajowe pasażerskie przewozy autobusowe	40.669.880		40.669.880	40.669.880	0
	2630	Dotacja przedmiotowa z budżetu dla jednostek niezaliczanych do sektora finansów publicznych	40.669.880		40.669.880	40.669.880	
	60013	Drogi publiczne wojewódzkie	199.377.249	+ 547.634	199.924.883	41.045.807	158.879.076
	4010, 4040, 4110, 4120	wynagrodzenia i pochodne od wynagrodzeń	9.277.550		9.277.550	9.277.550	
	-	pozostałe wydatki bieżące, w tym:	31.768.257		31.768.257	31.768.257	
		bieżące utrzymanie dróg i mostów	28.104.757		28.104.757	28.104.757	
	6050	Wydatki inwestycyjne jednostek budżetowych	28.822.000	+ 547.634	29.369.634		29.369.634
	6060	Wydatki na zakupy inwestycyjne jednostek budżetowych	700.000		700.000		700.000
	6052	Wydatki inwestycyjne jednostek budżetowych	3.980.000		3.980.000		3.980.000
		ZPORR Priorytet I Rozbudowa i modernizacja infrastruktury służącej wzmocnieniu konkurencyjności regionów, Działanie 1.1 Modernizacja i rozbudowa regionalnego układu transportowego	124.829.442		124.829.442	0	124.829.442
	6058	Wydatki inwestycyjne jednostek budżetowych	90.074.905		90.074.905		90.074.905
	6059	Wydatki inwestycyjne jednostek budżetowych	34.754.537		34.754.537		34.754.537
	60014	Drogi publiczne powiatowe	500.000	- 80.000	420.000	0	420.000
	6300	Wydatki na pomoc finansową udzielaną między jednostkami samorządu terytorialnego na dofinansowanie własnych zadań inwestycyjnych i zakupów inwestycyjnych	500.000	- 80.000	420.000		420.000
	60016	Drogi publiczne gminne	500.000	+ 80.000	580.000	0	580.000
	6300	Wydatki na pomoc finansową udzielaną między jednostkami samorządu terytorialnego na dofinansowanie własnych zadań inwestycyjnych i zakupów inwestycyjnych	500.000	+ 80.000	580.000		580.000
	60041	Infrastruktura portowa	320.000		320.000	0	320.000
	6010	Wydatki na zakup i objęcie akcji oraz wniesienie wkładów do spółek prawa handlowego	320.000		320.000		320.000
	60095	Pozostała działalność	3.747.000		3.747.000	0	3.747.000

		6610	Dotacje celowe przekazane gminie na inwestycje i zakupy inwestycyjne realizowane na podstawie porozumień (umów) między jednostkami samorządu terytorialnego	3.747.000		3.747.000		3.747.000
630			Turystyka	860.700		860.700	690.700	170.000
	63003		Zadania w zakresie upowszechniania turystyki	495.700		495.700	325.700	170.000
		2820	Dotacja celowa z budżetu na finansowanie lub dofinansowanie zadań zleconych do realizacji stowarzyszeniom	287.300		287.300	287.300	
		2830	Dotacja celowa z budżetu na finansowanie lub dofinansowanie zadań zleconych do realizacji pozostałym jednostkom niezaliczanym do sektora finansów publicznych	38.400		38.400	38.400	
		6300	Wydatki na pomoc finansową udzielaną między jednostkami samorządu terytorialnego na dofinansowanie własnych zadań inwestycyjnych i zakupów inwestycyjnych	170.000		170.000		170.000
	63095		Pozostała działalność	365.000		365.000	365.000	0
		-	pozostałe wydatki bieżące	365.000		365.000	365.000	
700			Gospodarka mieszkaniowa	596.637		596.637	596.637	0
	70005		Gospodarka gruntami i nieruchomościami	596.637		596.637	596.637	0
		-	pozostałe wydatki bieżące	596.637		596.637	596.637	
710			Działalność usługowa	3.384.815		3.384.815	3.109.815	275.000
	71003		Biura planowania przestrzennego	3.038.878		3.038.878	2.763.878	275.000
		4010, 4040, 4110, 4120	wynagrodzenia i pochodne od wynagrodzeń	2.160.600		2.160.600	2.160.600	
		-	pozostałe wydatki bieżące	603.278		603.278	603.278	
		6060	Wydatki na zakupy inwestycyjne jednostek budżetowych	275.000		275.000		275.000
	71013		Prace geodezyjne i kartograficzne (nieinwestycyjne)	345.937		345.937	345.937	0
		-	pozostałe wydatki bieżące	345.937		345.937	345.937	
730			Nauka	3.467.628		3.467.628	3.467.628	0
	73095		Pozostała działalność	3.467.628		3.467.628	3.467.628	0
			ZPORR Priorytet II Wzmocnienie rozwoju zasobów ludzkich w regionach, Działanie 2.6 Regionalne Strategie Innowacyjne i transfer wiedzy	3.467.628		3.467.628	3.467.628	0
		2318	Dotacje celowe przekazane gminie na zadania bieżące realizowane na podstawie porozumień (umów) między jednostkami samorządu terytorialnego	25.000		25.000	25.000	
		2319	Dotacje celowe przekazane gminie na zadania bieżące realizowane na podstawie porozumień (umów) między jednostkami samorządu terytorialnego	8.250		8.250	8.250	
		2528	Dotacja podmiotowa z budżetu dla państwowej szkoły wyższej	150.000		150.000	150.000	
		2529	Dotacja podmiotowa z budżetu dla państwowej szkoły wyższej	49.980		49.980	49.980	
		2818	Dotacja celowa z budżetu na finansowanie lub dofinansowanie zadań zleconych do realizacji fundacjom	3.060.330		3.060.330	3.060.330	
		2819	Dotacja celowa z budżetu na finansowanie lub dofinansowanie zadań zleconych do realizacji fundacjom	52.180		52.180	52.180	
		2839	Dotacja celowa z budżetu na finansowanie lub dofinansowanie zadań zleconych do realizacji pozostałym jednostkom niezaliczanym do sektora finansów publicznych	121.888		121.888	121.888	
750			Administracja publiczna	43.605.305	+ 125 000	43.730.305	31.417.635	12.312.670
	75017		Samorządowe sejmiki województw	1.262.387		1.262.387	1.262.387	0

		4010, 4040, 4110, 4120	wynagrodzenia i pochodne od wynagrodzeń	1.000		1.000	1.000	
		-	pozostałe wydatki bieżące	1.261.387		1.261.387	1.261.387	
	75018		Urzędy marszałkowskie	41.489.718	+ 125 000	41.614.718	29.682.048	11.932.670
		4010, 4040, 4110, 4120	wynagrodzenia i pochodne od wynagrodzeń	17.696.606		17.696.606	17.696.606	
		-	pozostałe wydatki bieżące	10.206.628	+ 125.000	10.331.628	10.331.628	
		6050	Wydatki inwestycyjne jednostek budżetowych	8.700.000		8.700.000		8.700.000
		6060	Wydatki na zakupy inwestycyjne jednostek budżetowych	903.523		903.523		903.523
			ZPORR Priorytet I Rozbudowa i modernizacja infrastruktury służącej wzmacnianiu konkurencyjności regionów, Działanie 1.5 Infrastruktura społeczeństwa informacyjnego	2.071.230		2.071.230	0	2.071.230
		6058	Wydatki inwestycyjne jednostek budżetowych	1.553.423		1.553.423		1.553.423
		6059	Wydatki inwestycyjne jednostek budżetowych	517.807		517.807		517.807
			Program Inicjatywy Wspólnotowej INTERREG III C z tego:	449.857		449.857	449.857	0
			A. Projekt STIMENT 1N0005R	85.195		85.195	85.195	0
		4012, 4042, 4112, 4122	wynagrodzenia i pochodne od wynagrodzeń	22.500		22.500	22.500	
		-	pozostałe wydatki bieżące	62.695		62.695	62.695	
			B. Projekt UNDERSTAND 2E0044I	119.292		119.292	119.292	0
		4012, 4042, 4112, 4122	wynagrodzenia i pochodne od wynagrodzeń	11.250		11.250	11.250	
		-	pozostałe wydatki bieżące	108.042		108.042	108.042	
			C. Projekt 3-CIP 2E0002I-B	140.236		140.236	140.236	0
		4012, 4042, 4112, 4122	wynagrodzenia i pochodne od wynagrodzeń	65.232		65.232	65.232	
		-	pozostałe wydatki bieżące	75.004		75.004	75.004	
			D. Program TEICO	62.100		62.100	62.100	0
		4012, 4042, 4112, 4122	wynagrodzenia i pochodne od wynagrodzeń	18.000		18.000	18.000	
		-	pozostałe wydatki bieżące	44.100		44.100	44.100	
			E. Program SUFALNET	43.034		43.034	43.034	0
		4012, 4042, 4112, 4122	wynagrodzenia i pochodne od wynagrodzeń	13.743		13.743	13.743	
		-	pozostałe wydatki bieżące	29.291		29.291	29.291	
			ZPORR Priorytet IV Pomoc Techniczna, Działanie 4.1 Wsparcie procesu wdrażania ZPORR - wydatki limitowane, Projekt Finansowanie kosztów wynagrodzeń ekspertów z listy instytucji regionalnych oraz z listy Urzędu Marszałkowskiego	20.000		20.000	20.000	0
		-	pozostałe wydatki bieżące	20.000		20.000	20.000	
			ZPORR Priorytet IV Pomoc Techniczna, Działanie 4.1 Wsparcie procesu wdrażania ZPORR - wydatki limitowane, Projekt Finansowanie kosztów posiedzeń ekspertów	1.500		1.500	1.500	0
		-	pozostałe wydatki bieżące	1.500		1.500	1.500	

			ZPORR Priorytet IV Pomoc Techniczna, Działanie 4.1 Wsparcie procesu wdrażania ZPORR - wydatki limitowane, Projekt Finansowanie kosztów obsługi Regionalnego Komitetu Sterującego	10.000		10.000	10.000	0
		-	pozostałe wydatki bieżące	10.000		10.000	10.000	
			ZPORR Priorytet IV Pomoc Techniczna, Działanie 4.1 Wsparcie procesu wdrażania ZPORR - wydatki limitowane, Projekt Zatrudnienie osób zaangażowanych we wdrażanie ZPORR w Urzędzie Marszałkowskim Województwa Wielkopolskiego	718.894		718.894	718.894	0
		4018, 4048, 4118, 4128	wynagrodzenia i pochodne od wynagrodzeń	718.894		718.894	718.894	
			ZPORR Priorytet IV Pomoc Techniczna, Działanie 4.2 Wsparcie procesu wdrażania ZPORR - wydatki nielimitowane, Projekt Nauka języka angielskiego pracowników zaangażowanych we wdrażanie ZPORR	19.215		19.215	19.215	0
		-	pozostałe wydatki bieżące	19.215		19.215	19.215	
			ZPORR Priorytet IV Pomoc Techniczna, Działanie 4.2 Wsparcie procesu wdrażania ZPORR - wydatki nielimitowane, Projekt Zakup sprzętu komputerowego i wyposażenia biurowego dla pracowników zaangażowanych we wdrażanie ZPORR	277.917		277.917	20.000	257.917
		-	pozostałe wydatki bieżące	20.000		20.000	20.000	
		6068	Wydatki na zakupy inwestycyjne jednostek budżetowych	257.917		257.917		257.917
			ZPORR Priorytet IV Pomoc Techniczna, Działanie 4.3 Działania informacyjne i promocyjne, Projekt Konferencje szkoleniowe dla beneficjentów, organizowane przez Urząd Marszałkowski	50.000		50.000	50.000	0
		-	pozostałe wydatki bieżące	50.000		50.000	50.000	
			ZPORR Priorytet IV Pomoc Techniczna, Działanie 4.3 Działania informacyjne i promocyjne, Projekt Wsparcie finansowania kosztów ogłoszeń o naborze projektów	8.000		8.000	8.000	0
		-	pozostałe wydatki bieżące	8.000		8.000	8.000	
			ZPORR Priorytet IV Pomoc Techniczna, Działanie 4.3 Działania informacyjne i promocyjne, Projekt Publikacja biuletynu informacyjnego ZPORR województwa wielkopolskiego	60.000		60.000	60.000	0
		-	pozostałe wydatki bieżące	60.000		60.000	60.000	
			ZPORR Priorytet IV Pomoc Techniczna, Działanie 4.3 Działania informacyjne i promocyjne, Projekt Stworzenie i utrzymanie punktów informacyjnych ZPORR oraz zatrudnienie osób zaangażowanych w informację i promocję ZPORR	199.718		199.718	199.718	0
		-	pozostałe wydatki bieżące	199.718		199.718	199.718	
			ZPORR Priorytet IV Pomoc Techniczna, Działanie 4.3 Działania informacyjne i promocyjne, Projekt "Wsparcie finansowania kosztów publikacji artykułu promującego ZPORR" umieszczonego w "Poradniku softysa i radnego"	7.630		7.630	7.630	0
		-	pozostałe wydatki bieżące	7.630		7.630	7.630	

			ZPORR Priorytet IV Pomoc Techniczna, Działanie 4.3 Działania informacyjne i promocyjne, Projekt "Promocja projektów współfinansowanych w ramach działań ZPORR" podczas "Majówki z książką" w dniach 1-3 maja 2005 roku w Hali Widowiskowo-Sportowej "Arena"	51.000		51.000	51.000	0
		-	pozostałe wydatki bieżące	51.000		51.000	51.000	
			ZPORR Priorytet IV Pomoc Techniczna, Działanie 4.3 Działania informacyjne i promocyjne, Projekt Przygotowanie i upowszechnienie materiałów promocyjnych ZPORR	24.000		24.000	24.000	0
		-	pozostałe wydatki bieżące	24.000		24.000	24.000	
			ZPORR Priorytet IV Pomoc Techniczna, Działanie 4.3 Działania informacyjne i promocyjne, Projekt Konferencje promujące ZPORR	14.000		14.000	14.000	0
		-	pozostałe wydatki bieżące	14.000		14.000	14.000	
	75095		Pozostała działalność	853.200		853.200	473.200	380.000
		-	pozostałe wydatki bieżące	200.000		200.000	200.000	
		2650	Dotacja przedmiotowa z budżetu dla zakładu budżetowego	187.200		187.200	187.200	
		6210	Dotacje celowe z budżetu na finansowanie lub dofinansowanie kosztów realizacji inwestycji i zakupów inwestycyjnych zakładów budżetowych	380.000		380.000		380.000
			A. Projekt STIMENT 1N005R	86.000		86.000	86.000	0
		2812	Dotacja celowa z budżetu na finansowanie lub dofinansowanie zadań zleconych do realizacji fundacjom	15.000		15.000	15.000	
		2832	Dotacja celowa z budżetu na finansowanie lub dofinansowanie zadań zleconych do realizacji pozostałym jednostkom niezaliczanym do sektora finansów publicznych	71.000		71.000	71.000	
754			Bezpieczeństwo publiczne i ochrona przeciwpożarowa	640.800		640.800	140.800	500.000
	75404		Komendy wojewódzkie Policji	200.000		200.000	0	200.000
		6060	Wydatki na zakupy inwestycyjne jednostek budżetowych	200.000		200.000		200.000
	75410		Komendy wojewódzkie Państwowej Straży Pożarnej	300.000		300.000	0	300.000
		6060	Wydatki na zakupy inwestycyjne jednostek budżetowych	300.000		300.000		300.000
	75415		Zadania ratownictwa górskiego i wodnego	140.800		140.800	140.800	0
		2820	Dotacja celowa z budżetu na finansowanie lub dofinansowanie zadań zleconych do realizacji stowarzyszeniom	134.000		134.000	134.000	
		2830	Dotacja celowa z budżetu na finansowanie lub dofinansowanie zadań zleconych do realizacji pozostałym jednostkom niezaliczanym do sektora finansów publicznych	6.800		6.800	6.800	
757			Obsługa długu publicznego	8.138.376	0	8.138.376	8.138.376	0
	75702		Obsługa papierów wartościowych, kredytów i pożyczek jednostek samorządu terytorialnego	8.138.376		8.138.376	8.138.376	0
		8070	Odsetki i dyskonto od krajowych skarbowych papierów wartościowych oraz od krajowych pożyczek i kredytów	8.138.376	-2.224.656	5.913.720	5.913.720	
		8079	Odsetki i dyskonto od krajowych skarbowych papierów wartościowych oraz od krajowych pożyczek i kredytów	0	+2.224.656	2.224.656	2.224.656	
758			Różne rozliczenia	11.249.060	-2.957.896	8.291.164	5.291.164	3.000.000
	75814		Różne rozliczenia finansowe	3.149.060		3.149.060	3.149.060	0
		-	pozostałe wydatki bieżące	149.060		149.060	149.060	
		8020	Wypłaty z tytułu gwarancji i poręczeń	3.000.000		3.000.000	3.000.000	
	75818		Rezerwy ogólne i celowe	8.100.000	-2.957.896	5.142.104	2.142.104	3.000.000

		4810	Rezerwy, z tego:	5.100.000	+ 42.104 -3.000.000	2.142.104	2.142.104	0
			- rezerwa ogólna	5.100.000	+ 42.104 - 3.000.000	2.142.104	2.142.104	
		6800	Rezerwy na inwestycje i zakupy inwestycyjne, z tego:	3.000.000		3.000.000	0	3.000.000
			- rezerwa celowa	3.000.000		3.000.000		3.000.000
801			Oświata i wychowanie	40.660.512	+100	40.660.612	38.858.312	1.802.300
	80130		Szkoły zawodowe	16.857.362	+45 900	16.903.262	16.889.862	13.400
		4010, 4040, 4110, 4120	wynagrodzenia i pochodne od wynagrodzeń	14.213.254		14.213.254	14.213.254	
		6050	Wydatki inwestycyjne jednostek budżetowych	0	+13.400	13.400		13.400
		-	pozostałe wydatki bieżące	2.644.108	+32.500	2.676.608	2.676.608	
	80141		Zakłady kształcenia nauczycieli	7.345.820	+54.100	7.399.920	6.716.020	683.900
		4010, 4040, 4110, 4120	wynagrodzenia i pochodne od wynagrodzeń	5.406.611		5.406.611	5.406.611	
		-	pozostałe wydatki bieżące	1.255.309	+54.100	1.309.409	1.309.409	
		6050	Wydatki inwestycyjne jednostek budżetowych	250.000		250.000		250.000
		6060	Wydatki na zakupy inwestycyjne jednostek budżetowych	433.900		433.900		433.900
	80146		Dokształcanie i doskonalenie nauczycieli	7.318.646		7.318.646	6.213.646	1.105.000
		4010, 4040, 4110, 4120	wynagrodzenia i pochodne od wynagrodzeń	4.528.511		4.528.511	4.528.511	
		-	pozostałe wydatki bieżące	1.685.135		1.685.135	1.685.135	
		6050	Wydatki inwestycyjne jednostek budżetowych	855.000		855.000		855.000
		6060	Wydatki na zakupy inwestycyjne jednostek budżetowych	250.000		250.000		250.000
	80147		Biblioteki pedagogiczne	6.923.746		6.923.746	6.923.746	0
		4010, 4040, 4110, 4120	wynagrodzenia i pochodne od wynagrodzeń	5.882.788		5.882.788	5.882.788	
		-	pozostałe wydatki bieżące	1.040.958		1.040.958	1.040.958	
	80195		Pozostała działalność	2.214.938	-99.900	2.115.038	2.115.038	0
		4010, 4040, 4110, 4120	wynagrodzenia i pochodne od wynagrodzeń	273.865		273.865	273.865	
		-	pozostałe wydatki bieżące	1.003.733	+100 -100.000	903.833	903.833	
			ZPORR Priorytet I Rozbudowa i modernizacja infrastruktury służącej wzmocnieniu konkurencyjności regionów Działanie 1.5 Infrastruktura społeczeństwa informacyjnego	937.340		937.340	937.340	0
		-	pozostałe wydatki bieżące	937.340		937.340	937.340	
803			Szkolnictwo wyższe	3.300.067		3.300.067	3.300.067	0
	80309		Pomoc materialna dla studentów	3.300.067		3.300.067	3.300.067	0
			ZPORR Priorytet II Wzmocnienie Rozwoju Zasobów Ludzkich w Regionach, Działanie 2.2 Wyrównywanie szans edukacyjnych poprzez programy stypendialne	3.300.067		3.300.067	3.300.067	0
		2328	Dotacje celowe przekazane dla powiatu na zadania bieżące realizowane na podstawie porozumień (umów) między jednostkami samorządu terytorialnego	2.775.517		2.775.517	2.775.517	
		2329	Dotacje celowe przekazane dla powiatu na zadania bieżące realizowane na podstawie porozumień (umów) między jednostkami samorządu terytorialnego	524.550		524.550	524.550	
851			Ochrona zdrowia	27.624.347	- 2.127.273	25.497.074	8.299.421	17.197.653
	85111		Szpitałe ogólne	6.461.500		6.461.500	0	6.461.500

	6210	Dotacje celowe z budżetu na finansowanie lub dofinansowanie kosztów realizacji inwestycji i zakupów inwestycyjnych zakładów budżetowych	299.000		299.000		299.000
	6220	Dotacje celowe z budżetu na finansowanie lub dofinansowanie kosztów realizacji inwestycji i zakupów inwestycyjnych innych jednostek sektora finansów publicznych w tym:	6.162.500		6.162.500		6.162.500
		Wielkopolskie Centrum Onkologii	6.062.500		6.062.500		6.062.500
85148		Medycyna pracy	5.680.444		5.680.444	5.680.444	0
	2560	Dotacja podmiotowa z budżetu dla samodzielnego publicznego zakładu opieki zdrowotnej utworzonego przez jednostkę samorządu terytorialnego	5.680.444		5.680.444	5.680.444	
85149		Programy polityki zdrowotnej	850.000		850.000	850.000	0
	2560	Dotacja podmiotowa z budżetu dla samodzielnego publicznego zakładu opieki zdrowotnej utworzonego przez jednostkę samorządu terytorialnego	830.000		830.000	830.000	
	-	pozostałe wydatki bieżące	20.000		20.000	20.000	
85154		Przeciwdziałanie alkoholizmowi	5.991.634	- 2.127.273	3.864.361	1.698.977	2.165.384
	2320	Dotacje celowe przekazane dla powiatu na zadania bieżące realizowane na podstawie porozumień (umów) między jednostkami samorządu terytorialnego	50.000		50.000	50.000	
	2560	Dotacja podmiotowa z budżetu dla samodzielnego publicznego zakładu opieki zdrowotnej	0	+ 27.000	27.000	27.000	
	2820	Dotacja celowa z budżetu na finansowanie lub dofinansowanie zadań zleconych do realizacji stowarzyszeniom	70.000	+ 36.000	106.000	106.000	
	2830	Dotacja celowa z budżetu na finansowanie lub dofinansowanie zadań zleconych do realizacji pozostałym jednostkom niezaliczanym do sektora finansów publicznych	180.000	- 36.000	144.000	144.000	
	-	pozostałe wydatki bieżące	3.600.000	- 100.750 - 2.127.273	1.371.977	1.371.977	
	6060	Wydatki na zakupy inwestycyjne jednostek budżetowych	50.000	- 27.000	23.000		23.000
	6210	Dotacje celowe z budżetu na finansowanie lub dofinansowanie kosztów realizacji inwestycji i zakupów inwestycyjnych zakładów budżetowych	0	+ 100.750	100.750		100.750
	6220	Dotacje celowe z budżetu na finansowanie lub dofinansowanie kosztów realizacji inwestycji i zakupów inwestycyjnych innych jednostek sektora finansów publicznych	1.991.634		1.991.634		1.991.634
	6620	Dotacje celowe przekazane dla powiatu na inwestycje i zakupy inwestycyjne realizowane na podstawie porozumień (umów) między jednostkami samorządu terytorialnego	50.000		50.000		50.000
85195		Pozostała działalność	8.640.769		8.640.769	70.000	8.570.769
	-	pozostałe wydatki bieżące	70.000		70.000	70.000	
	6220	Dotacje celowe z budżetu na finansowanie lub dofinansowanie kosztów realizacji inwestycji i zakupów inwestycyjnych innych jednostek sektora finansów publicznych	8.570.769		8.570.769		8.570.769
852		Pomoc społeczna	3.754.381	+ 6.520.000	10.274.381	2.449.381	7.825.000
85202		Domy pomocy społecznej	1.280.000	+ 6.520.000	7.800.000	0	7.800.000
	6050	Wydatki inwestycyjne jednostek budżetowych	286.700	+ 4.392.727 + 993.300 + 2.127.273	7.800.000		7.800.000
	6210	Dotacje celowe z budżetu na finansowanie lub dofinansowanie kosztów realizacji inwestycji i zakupów inwestycyjnych zakładów budżetowych	993.300	- 993.300	0		0
85217		Regionalne ośrodki polityki społecznej	1.874.381		1.874.381	1.849.381	25.000

		4010, 4040, 4110, 4120	wynagrodzenia i pochodne od wynagrodzeń	1.196.505		1.196.505	1.196.505	
		-	pozostałe wydatki bieżące	652.876		652.876	652.876	
		6060	Wydatki na zakupy inwestycyjne jednostek budżetowych	25.000		25.000		25.000
	85295		Pozostała działalność	600.000		600.000	600.000	0
		2810	Dotacja celowa z budżetu na finansowanie lub dofinansowanie zadań zleconych do realizacji fundacjom	37.400		37.400	37.400	
		2820	Dotacja celowa z budżetu na finansowanie lub dofinansowanie zadań zleconych do realizacji stowarzyszeniom	353.500		353.500	353.500	
		2830	Dotacja celowa z budżetu na finansowanie lub dofinansowanie zadań zleconych do realizacji pozostałym jednostkom niezaliczanym do sektora finansów publicznych	209.100		209.100	209.100	
853			Pozostałe zadania w zakresie polityki społecznej	29.120.171		29.120.171	29.056.616	63.555
	85332		Wojewódzkie urzędy pracy	28.571.192		28.571.192	28.507.637	63.555
		4010, 4040, 4110, 4120	wynagrodzenia i pochodne od wynagrodzeń	3.454.828		3.454.828	3.454.828	
		-	pozostałe wydatki bieżące	1.655.954		1.655.954	1.655.954	
		6060	Wydatki na zakupy inwestycyjne jednostek budżetowych	15.555		15.555		15.555
			EURES - realizacja działań związanych z udziałem publicznych służb zatrudnienia w sieci Europejskich Służb Zatrudnienia	4.132		4.132	4.132	0
		-	pozostałe wydatki bieżące	4.132		4.132	4.132	
			ZPORR Priorytet IV Pomoc Techniczna, Działanie 4.1 Wsparcie procesu wdrażania ZPORR - wydatki limitowane, Projekt Kontrola wdrażania projektów realizowanych w ramach Działów 2.1, 2.3, 2.4 ZPORR	975		975	975	0
		-	pozostałe wydatki bieżące	975		975	975	
			ZPORR Priorytet IV Pomoc Techniczna, Działanie 4.1 Wsparcie procesu wdrażania ZPORR - wydatki limitowane, Projekt Kontrola wdrażania projektów realizowanych w ramach Działów 2.1, 2.3, 2.4 ZPORR	2.200		2.200	2.200	0
		-	pozostałe wydatki bieżące	2.200		2.200	2.200	
			ZPORR Priorytet IV Pomoc Techniczna, Działanie 4.1 Wsparcie procesu wdrażania ZPORR - wydatki limitowane, Projekt Wsparcie prac Komisji Oceny Projektów w WUP w Poznaniu	1.800		1.800	1.800	0
		-	pozostałe wydatki bieżące	1.800		1.800	1.800	
			ZPORR Priorytet IV Pomoc Techniczna, Działanie 4.1 Wsparcie procesu wdrażania ZPORR - wydatki limitowane, Projekt Wsparcie prac Komisji Oceny Projektów w WUP w Poznaniu	6.800		6.800	6.800	0
		-	pozostałe wydatki bieżące	6.800		6.800	6.800	
			ZPORR Priorytet IV Pomoc Techniczna, Działanie 4.1 Wsparcie procesu wdrażania ZPORR - wydatki limitowane, Projekt Zatrudnienie osób zaangażowanych we wdrażanie ZPORR w WUP w Poznaniu	426.575		426.575	426.575	0
		4018, 4048, 4118, 4128	wynagrodzenia i pochodne od wynagrodzeń	319.932		319.932	319.932	
		4019, 4049, 4119, 4129	wynagrodzenia i pochodne od wynagrodzeń	106.643		106.643	106.643	

			ZPORR Priorytet IV Pomoc Techniczna, Działanie 4.2 Wsparcie procesu wdrażania ZPORR - wydatki nielimitowane, Projekt Podnoszenie kwalifikacji personelu gwarancją wyższej skuteczności wdrażania ZPORR	14.295		14.295	14.295	0
		-	pozostałe wydatki bieżące	14.295		14.295	14.295	
			ZPORR Priorytet IV Pomoc Techniczna, Działanie 4.2 Wsparcie procesu wdrażania ZPORR - wydatki nielimitowane, Projekt Podnoszenie kwalifikacji personelu gwarancją wyższej skuteczności wdrażania ZPORR	58.800		58.800	58.800	0
		-	pozostałe wydatki bieżące	58.800		58.800	58.800	
			ZPORR Priorytet IV Pomoc Techniczna, Działanie 4.2 Wsparcie procesu wdrażania ZPORR - wydatki nielimitowane, Projekt Zakup sprzętu i materiałów biurowych na potrzeby wdrażania ZPORR w WUP w Poznaniu	58.493		58.493	10.493	48.000
		-	pozostałe wydatki bieżące	10.493		10.493	10.493	
		6068	Wydatki na zakupy inwestycyjne jednostek budżetowych	36.000		36.000		36.000
		6069	Wydatki na zakupy inwestycyjne jednostek budżetowych	12.000		12.000		12.000
			ZPORR Priorytet IV Pomoc Techniczna, Działanie 4.3 Działania informacyjne i promocyjne, Projekt Szkolenia dla beneficjentów organizowane przez WUP w Poznaniu	1.709		1.709	1.709	0
		-	pozostałe wydatki bieżące	1.709		1.709	1.709	
			ZPORR Priorytet IV Pomoc Techniczna, Działanie 4.3 Działania informacyjne i promocyjne, Projekt Szkolenia dla beneficjentów organizowane przez WUP w Poznaniu	12.120		12.120	12.120	0
		-	pozostałe wydatki bieżące	12.120		12.120	12.120	
			ZPORR Priorytet IV Pomoc Techniczna, Działanie 4.3 Działania informacyjne i promocyjne, Projekt Działania promocyjne i informacyjne w WUP w Poznaniu	92.865		92.865	92.865	0
		4018, 4048, 4118, 4128	wynagrodzenia i pochodne od wynagrodzeń	7.515		7.515	7.515	
		4019, 4049, 4119, 4129	wynagrodzenia i pochodne od wynagrodzeń	2.505		2.505	2.505	
		-	pozostałe wydatki bieżące	82.845		82.845	82.845	
			ZPORR Priorytet II Wzmocnienie Rozwoju Zasobów Ludzkich w Regionach, Działanie 2.1 Rozwój umiejętności powiązany z potrzebami regionalnego rynku pracy i możliwości kształcenia ustawicznego w regionie	9.479.297		9.479.297	9.479.297	0
		2318	Dotacje celowe przekazane gminie na zadania bieżące realizowane na podstawie porozumień (umów) między jednostkami samorządu terytorialnego	29.052		29.052	29.052	
		2319	Dotacje celowe przekazane gminie na zadania bieżące realizowane na podstawie porozumień (umów) między jednostkami samorządu terytorialnego	4.266		4.266	4.266	
		2328	Dotacje celowe przekazane dla powiatu na zadania bieżące realizowane na podstawie porozumień (umów) między jednostkami samorządu terytorialnego	455.337		455.337	455.337	

		2329	Dotacje celowe przekazane dla powiatu na zadania bieżące realizowane na podstawie porozumień (umów) między jednostkami samorządu terytorialnego	57.259		57.259	57.259	
		2548	Dotacja podmiotowa z budżetu dla niepublicznej jednostki systemu oświaty	652.852		652.852	652.852	
		2549	Dotacja podmiotowa z budżetu dla niepublicznej jednostki systemu oświaty	53.343		53.343	53.343	
		2818	Dotacja celowa z budżetu na finansowanie lub dofinansowanie zadań zleconych do realizacji fundacjom	1.528.886		1.528.886	1.528.886	
		2819	Dotacja celowa z budżetu na finansowanie lub dofinansowanie zadań zleconych do realizacji fundacjom	126.250		126.250	126.250	
		2838	Dotacja celowa z budżetu na finansowanie lub dofinansowanie zadań zleconych do realizacji pozostałym jednostkom niezaliczanym do sektora finansów publicznych	6.097.531		6.097.531	6.097.531	
		2839	Dotacja celowa z budżetu na finansowanie lub dofinansowanie zadań zleconych do realizacji pozostałym jednostkom niezaliczanym do sektora finansów publicznych	474.521		474.521	474.521	
			ZPORR Priorytet II Wzmocnienie Rozwoju Zasobów Ludzkich w Regionach, Działanie 2.3 Reorientacja zawodowa osób odchodzących z rolnictwa	5.495.006		5.495.006	5.495.006	0
		2838	Dotacja celowa z budżetu na finansowanie lub dofinansowanie zadań zleconych do realizacji pozostałym jednostkom niezaliczanym do sektora finansów publicznych	5.076.869		5.076.869	5.076.869	
		2839	Dotacja celowa z budżetu na finansowanie lub dofinansowanie zadań zleconych do realizacji pozostałym jednostkom niezaliczanym do sektora finansów publicznych	418.137		418.137	418.137	
			ZPORR Priorytet II Wzmocnienie Rozwoju Zasobów Ludzkich w Regionach, Działanie 2.4 Reorientacja zawodowa osób zagrożonych procesami restrukturyzacyjnymi	7.646.488		7.646.488	7.646.488	0
		2838	Dotacja celowa z budżetu na finansowanie lub dofinansowanie zadań zleconych do realizacji pozostałym jednostkom niezaliczanym do sektora finansów publicznych	7.064.636		7.064.636	7.064.636	
		2839	Dotacja celowa z budżetu na finansowanie lub dofinansowanie zadań zleconych do realizacji pozostałym jednostkom niezaliczanym do sektora finansów publicznych	581.852		581.852	581.852	
			SPO RZL Priorytet III Pomoc Techniczna, Działanie 3.1 Wsparcie zarządzania SPO RZL, Schemat d - Audyt	60.000		60.000	60.000	0
		-	pozostałe wydatki bieżące	60.000		60.000	60.000	
			SPO RZL Priorytet III Pomoc Techniczna, Działanie 3.2 Informacja i promocja działań SPO RZL, Schemat c - Promocja i Informacja	83.300		83.300	83.300	0
		-	pozostałe wydatki bieżące	83.300		83.300	83.300	
	85395		Pozostała działalność	548.979		548.979	548.979	0
		-	pozostałe wydatki bieżące	22.700		22.700	22.700	
		2310	Dotacje celowe przekazane gminie na zadania bieżące realizowane na podstawie porozumień (umów) między jednostkami samorządu terytorialnego	479.779		479.779	479.779	
		2820	Dotacja celowa z budżetu na finansowanie lub dofinansowanie zadań zleconych do realizacji stowarzyszeniom	46.500		46.500	46.500	

854			Edukacyjna opieka wychowawcza	25.438.382		25.438.382	25.438.382	0
	85410		Internaty i bursy szkolne	3.342.479		3.342.479	3.342.479	0
		4010, 4040, 4110, 4120	wynagrodzenia i pochodne od wynagrodzeń	2.247.222		2.247.222	2.247.222	
		-	pozostałe wydatki bieżące	1.095.257		1.095.257	1.095.257	
	85415		Pomoc materialna dla uczniów	22.095.903		22.095.903	22.095.903	0
		-	pozostałe wydatki bieżące	1.076.500		1.076.500	1.076.500	
			ZPORR Priorytet II Wzmocnienie Rozwoju Zasobów Ludzkich w Regionach, Działanie 2.2 Wyrównywanie szans edukacyjnych poprzez programy stypendialne	21.019.403		21.019.403	21.019.403	0
		-	pozostałe wydatki bieżące	506		506	506	
		2318	Dotacje celowe przekazane gminie na zadania bieżące realizowane na podstawie porozumień (umów) między jednostkami samorządu terytorialnego	143.500		143.500	143.500	
		2319	Dotacje celowe przekazane gminie na zadania bieżące realizowane na podstawie porozumień (umów) między jednostkami samorządu terytorialnego	53.778		53.778	53.778	
		2328	Dotacje celowe przekazane dla powiatu na zadania bieżące realizowane na podstawie porozumień (umów) między jednostkami samorządu terytorialnego	15.139.000		15.139.000	15.139.000	
		2329	Dotacje celowe przekazane dla powiatu na zadania bieżące realizowane na podstawie porozumień (umów) między jednostkami samorządu terytorialnego	5.644.719		5.644.719	5.644.719	
		2578	Dotacja podmiotowa z budżetu dla pozostałych jednostek sektora finansów publicznych	27.500		27.500	27.500	
		2579	Dotacja podmiotowa z budżetu dla pozostałych jednostek sektora finansów publicznych	10.400		10.400	10.400	
900			Gospodarka komunalna i ochrona środowiska	6.709		6.709	6.709	0
	90020		Wpływy i wydatki związane z gromadzeniem środków z opłat produktowych	6.709		6.709	6.709	0
		4010, 4040, 4110, 4120	wynagrodzenia i pochodne od wynagrodzeń	6.709		6.709	6.709	
921			Kultura i ochrona dziedzictwa narodowego	98.002.417		98.002.417	67.133.850	30.868.567
	92105		Pozostałe zadania w zakresie kultury	1.600.000		1.600.000	1.600.000	0
		2310	Dotacje celowe przekazane gminie na zadania bieżące realizowane na podstawie porozumień (umów) między jednostkami samorządu terytorialnego	21.000		21.000	21.000	
		2320	Dotacje celowe przekazane dla powiatu na zadania bieżące realizowane na podstawie porozumień (umów) między jednostkami samorządu terytorialnego	6.000		6.000	6.000	
		2620	Dotacja przedmiotowa z budżetu dla pozostałych jednostek sektora finansów publicznych	163.700		163.700	163.700	
		2810	Dotacja celowa z budżetu na finansowanie lub dofinansowanie zadań zleconych do realizacji fundacjom	313.000		313.000	313.000	
		2820	Dotacja celowa z budżetu na finansowanie lub dofinansowanie zadań zleconych do realizacji stowarzyszeniom	1.004.300		1.004.300	1.004.300	
		2830	Dotacja celowa z budżetu na finansowanie lub dofinansowanie zadań zleconych do realizacji pozostałym jednostkom niezaliczanym do sektora finansów publicznych	92.000		92.000	92.000	
	92106		Teatry dramatyczne i lalkowe	14.169.600		14.169.600	12.822.000	1.347.600

		2480	Dotacja podmiotowa z budżetu dla samorządowej instytucji kultury	12.822.000		12.822.000	12.822.000	
			ZPORR Priorytet I Rozbudowa i modernizacja infrastruktury służącej wzmocnieniu konkurencyjności regionów, Działanie 1.4 Rozwój turystyki i kultury	1.347.600		1.347.600	0	1.347.600
		6228	Dotacje celowe z budżetu na finansowanie lub dofinansowanie kosztów realizacji inwestycji i zakupów inwestycyjnych innych jednostek sektora finansów publicznych	1 010 700		1 010 700		1 010 700
		6229	Dotacje celowe z budżetu na finansowanie lub dofinansowanie kosztów realizacji inwestycji i zakupów inwestycyjnych innych jednostek sektora finansów publicznych	336.900		336.900		336.900
	92107		Teatry muzyczne, opery, operetki	24.197.000		24.197.000	15.957.000	8.240.000
		2480	Dotacja podmiotowa z budżetu dla samorządowej instytucji kultury	15.957.000		15.957.000	15.957.000	
			ZPORR Priorytet I Rozbudowa i modernizacja infrastruktury służącej wzmocnieniu konkurencyjności regionów, Działanie 1.4 Rozwój turystyki i kultury	8.240.000		8.240.000	0	8.240.000
		6228	Dotacje celowe z budżetu na finansowanie lub dofinansowanie kosztów realizacji inwestycji i zakupów inwestycyjnych innych jednostek sektora finansów publicznych	6.180.000		6.180.000		6.180.000
		6229	Dotacje celowe z budżetu na finansowanie lub dofinansowanie kosztów realizacji inwestycji i zakupów inwestycyjnych innych jednostek sektora finansów publicznych	2.060.000		2.060.000		2.060.000
	92108		Filharmonie, orkiestry, chóry i kapele	7.700.000		7.700.000	7.700.000	0
		2480	Dotacja podmiotowa z budżetu dla samorządowej instytucji kultury	7.700.000		7.700.000	7.700.000	
	92113		Centra kultury i sztuki	8.332.611		8.332.611	5.417.000	2.915.611
		2480	Dotacja podmiotowa z budżetu dla samorządowej instytucji kultury	5.417.000		5.417.000	5.417.000	
			ZPORR Priorytet I Rozbudowa i modernizacja infrastruktury służącej wzmocnieniu konkurencyjności regionów, Działanie 1.4 Rozwój turystyki i kultury	2.915.611		2.915.611	0	2.915.611
		6228	Dotacje celowe z budżetu na finansowanie lub dofinansowanie kosztów realizacji inwestycji i zakupów inwestycyjnych innych jednostek sektora finansów publicznych	2.186.708		2.186.708		2.186.708
		6229	Dotacje celowe z budżetu na finansowanie lub dofinansowanie kosztów realizacji inwestycji i zakupów inwestycyjnych innych jednostek sektora finansów publicznych	728.903		728.903		728.903
	92114		Pozostałe instytucje kultury	1.900.000		1.900.000	1.900.000	0
		2480	Dotacja podmiotowa z budżetu dla samorządowej instytucji kultury	1.900.000		1.900.000	1.900.000	
	92116		Biblioteki	6.409.400		6.409.400	5.187.000	1.222.400
		2480	Dotacja podmiotowa z budżetu dla samorządowej instytucji kultury	5.187.000		5.187.000	5.187.000	
			ZPORR Priorytet I Rozbudowa i modernizacja infrastruktury służącej wzmocnieniu konkurencyjności regionów, Działanie 1.4 Rozwój turystyki i kultury	1.222.400		1.222.400	0	1.222.400
		6228	Dotacje celowe z budżetu na finansowanie lub dofinansowanie kosztów realizacji inwestycji i zakupów inwestycyjnych innych jednostek sektora finansów publicznych	916.800		916.800		916.800

		6229	Dotacje celowe z budżetu na finansowanie lub dofinansowanie kosztów realizacji inwestycji i zakupów inwestycyjnych innych jednostek sektora finansów publicznych	305.600		305.600		305.600
	92118		Muzea	31.893.806		31.893.806	14.750.850	17.142.956
		2480	Dotacja podmiotowa z budżetu dla samorządowej instytucji kultury	14.750.850		14.750.850	14.750.850	
		6220	Dotacje celowe z budżetu na finansowanie lub dofinansowanie kosztów realizacji inwestycji i zakupów inwestycyjnych innych jednostek sektora finansów publicznych	828.500		828.500		828.500
			ZPORR Priorytet I Rozbudowa i modernizacja infrastruktury służącej wzmacnianiu konkurencyjności regionów, Działanie 1.4 Rozwój turystyki i kultury	16.314.456		16.314.456	0	16.314.456
		6228	Dotacje celowe z budżetu na finansowanie lub dofinansowanie kosztów realizacji inwestycji i zakupów inwestycyjnych innych jednostek sektora finansów publicznych	12.235.842		12.235.842		12.235.842
		6229	Dotacje celowe z budżetu na finansowanie lub dofinansowanie kosztów realizacji inwestycji i zakupów inwestycyjnych innych jednostek sektora finansów publicznych	4.078.614		4.078.614		4.078.614
	92120		Ochrona i konserwacja zabytków	950.000		950.000	950.000	0
		2710	Wydatki na pomoc finansową udzielaną między jednostkami samorządu terytorialnego na dofinansowanie własnych zadań bieżących	35.000		35.000	35.000	
		2820	Dotacja celowa z budżetu na finansowanie lub dofinansowanie zadań zleconych do realizacji stowarzyszeniom	40.000		40.000	40.000	
		2830	Dotacja celowa z budżetu na finansowanie lub dofinansowanie zadań zleconych do realizacji pozostałym jednostkom niezaliczanym do sektora finansów publicznych	875.000		875.000	875.000	
	92195		Pozostała działalność	850.000		850.000	850.000	0
		-	pozostałe wydatki bieżące	850.000		850.000	850.000	
926			Kultura fizyczna i sport	6.743.000	+3.000.000	9.743.000	6.543.000	3.200.000
	92605		Zadania w zakresie kultury fizycznej i sportu	6.442.000		6.442.000	6.242.000	200.000
		2710	Wydatki na pomoc finansową udzielaną między jednostkami samorządu terytorialnego na dofinansowanie własnych zadań bieżących	300.000		300.000	300.000	
		2810	Dotacja celowa z budżetu na finansowanie lub dofinansowanie zadań zleconych do realizacji fundacjom	6.000		6.000	6.000	
		2820	Dotacja celowa z budżetu na finansowanie lub dofinansowanie zadań zleconych do realizacji stowarzyszeniom	5.768.500		5.768.500	5.768.500	
		2830	Dotacja celowa z budżetu na finansowanie lub dofinansowanie zadań zleconych do realizacji pozostałym jednostkom niezaliczanym do sektora finansów publicznych	167.500		167.500	167.500	
		6300	Wydatki na pomoc finansową udzielaną między jednostkami samorządu terytorialnego na dofinansowanie własnych zadań inwestycyjnych i zakupów inwestycyjnych	200.000		200.000		200.000
	92695		Pozostała działalność	301.000	+3.000.000	3.301.000	301.000	3.000.000
		-	pozostałe wydatki bieżące	301.000		301.000	301.000	
		6010	Wydatki na zakup i objęcie akcji oraz wniesienie wkładów do spółek prawa handlowego	0	+3.000.000	3.000.000		3.000.000
Zadania z zakresu administracji rządowej oraz inne zadania zlecone ustawami realizowane przez samorząd województwa				34.279.610	+ 1.303.000	35.582.610	27.552.610	8.030.000

010			Rolnictwo i łowiectwo	13.274.000	+ 1.303.000	14.577.000	6.547.000	8.030.000
	01005		Prace geodezyjno-urzędniowe na potrzeby rolnictwa	100.000		100.000	100.000	0
		-	pozostałe wydatki bieżące	100.000		100.000	100.000	
	01008		Melioracje wodne	9.944.000	+1.303.000	11.247.000	6.447.000	4.800.000
		-	pozostałe wydatki bieżące	5.144.000	+1.303.000	6.447.000	6.447.000	
		6050	Wydatki inwestycyjne jednostek budżetowych	4.800.000		4.800.000		4.800.000
	01078		Usuwanie skutków klęsk żywiołowych	3.230.000		3.230.000	0	3.230.000
		6050	Wydatki inwestycyjne jednostek budżetowych	3.230.000		3.230.000		3.230.000
710			Działalność usługowa	488.000		488.000	488.000	0
	71013		Prace geodezyjne i kartograficzne (nieinwestycyjne)	488.000		488.000	488.000	0
		-	pozostałe wydatki bieżące	488.000		488.000	488.000	
851			Ochrona zdrowia	11.297.610		11.297.610	11.297.610	0
	85156		Składki na ubezpieczenie zdrowotne oraz świadczenia dla osób nieobjętych obowiązkiem ubezpieczenia zdrowotnego	5.000		5.000	5.000	0
		-	pozostałe wydatki bieżące	5.000		5.000	5.000	
	85157		Staże i specjalizacje medyczne	11.292.610		11.292.610	11.292.610	0
		2560	Dotacja podmiotowa z budżetu dla samodzielnego publicznego zakładu opieki zdrowotnej utworzonego przez jednostkę samorządu terytorialnego	7 625 178		7 625 178	7 625 178	
		2570	Dotacja podmiotowa z budżetu dla pozostałych jednostek sektora finansów publicznych	2.304.933		2.304.933	2.304.933	
		2580	Dotacja podmiotowa z budżetu dla jednostek niezaliczanych do sektora finansów publicznych	1.362.499		1.362.499	1.362.499	
852			Pomoc społeczna	60.000		60.000	60.000	0
	85212		Świadczenia rodzinne oraz składki na ubezpieczenia emerytalne i rentowe z ubezpieczenia społecznego	60.000		60.000	60.000	0
		40 10, 40 40, 41 10, 41 20	wynagrodzenia i pochodne od wynagrodzeń	37.605		37.605	37.605	
		-	pozostałe wydatki bieżące	22.395		22.395	22.395	
853			Pozostałe zadania w zakresie polityki społecznej	9.160.000		9.160.000	9.160.000	0
	85332		Wojewódzkie urzędy pracy	9.160.000		9.160.000	9.160.000	0
		40 10, 40 40, 41 10, 41 20	wynagrodzenia i pochodne od wynagrodzeń	312.134		312.134	312.134	
		-	pozostałe wydatki bieżące	8.847.866		8.847.866	8.847.866	
Wydatki na zadania realizowane na podstawie porozumień między jednostkami samorządu terytorialnego				0	+3.100	3.100	3.100	
801			Oświata i wychowanie	0	+3.100	3.100	3.100	
	80130		Szkoły zawodowe	0	+3.100	3.100	3.100	
		-	pozostałe wydatki bieżące	0	+3.100	3.100	3.100	

Załącznik Nr 2b
do Uchwały Nr XXXV/564/05
Sejmiku Województwa Wielkopolskiego
z dnia 27 czerwca 2005 r.

WYDATKI NA POMOC FINANSOWĄ UDZIELANĄ INNYM JEDNOSTKOM SAMORZĄDU TERYTORIALNEGO Z BUDŻETU WOJEWÓDZTWA W 2005 ROKU

Dział	Rozdział	§	Wyszczególnienie	Plan na 2005r. 5	Zmniejszenia Zwiększenia 6	Plan na 2005r. po zmianach 7	w tym:	
							Wydatki bieżące 8	Wydatki majątkowe 9
1	2	3	4	5	6	7	8	9
OGÓŁEM								
600			Transport i łączność	1.705.000		1.705.000	335.000	1.370.000
	60014		Drogi publiczne powiatowe	1.000.000	0	1.000.000		1.000.000
			Wydatki na pomoc finansową udzielaną między jednostkami samorządu terytorialnego na dofinansowanie własnych zadań inwestycyjnych i zakupów inwestycyjnych	500.000	-80.000	420.000		420.000
	60016		Drogi publiczne gminne	500.000	+ 80.000	580.000		580.000
		6300	Wydatki na pomoc finansową udzielaną między jednostkami samorządu terytorialnego na dofinansowanie własnych zadań inwestycyjnych i zakupów inwestycyjnych	500.000	+ 80.000	580.000		580.000
630			Turystyka	170.000		170.000		170.000
	63003		Zadania w zakresie upowszechniania turystyki	170.000		170.000		170.000
		6300	Wydatki na pomoc finansową udzielaną między jednostkami samorządu terytorialnego na dofinansowanie własnych zadań inwestycyjnych i zakupów inwestycyjnych	170.000		170.000		170.000
921			Kultura i ochrona dziedzictwa narodowego	35.000		35.000	35.000	
	92120		Ochrona i konserwacja zabytków	35.000		35.000	35.000	
		2710	Wydatki na pomoc finansową udzielaną między jednostkami samorządu terytorialnego na dofinansowanie własnych zadań bieżących	35.000		35.000	35.000	
926			Kultura fizyczna i sport	500.000		500.000	300.000	200.000
	92605		Zadania w zakresie kultury fizycznej i sportu	500.000		500.000	300.000	200.000
		2710	Wydatki na pomoc finansową udzielaną między jednostkami samorządu terytorialnego na dofinansowanie własnych zadań bieżących	300.000		300.000	300.000	
		6300	Wydatki na pomoc finansową udzielaną między jednostkami samorządu terytorialnego na dofinansowanie własnych zadań inwestycyjnych i zakupów inwestycyjnych	200.000		200.000		200.000

Załącznik Nr 2c
do Uchwały Nr XXXV/564/05
Sejmiku Województwa Wielkopolskiego
z dnia 27 czerwca 2005 r.

WYDATKI REALIZOWANE NA PODSTAWIE POROZUMIEŃ MIĘDZY JEDNOSTKAMI
SAMORZĄDU TERYTORIALNEGO W 2005 ROKU

Dział	Rozdział	§	Wyszczególnienie	Plan na 2005 rok	Zmniejszenia Zwiększenia	Plan na 2005 rok po zmianach
1	2	3	4	5	6	7
			Ogółem	0	+ 3.100	3.100
801			Oświata i wychowanie	0	+ 3.100	3.100
	80130		Szkoły zawodowe	0	+ 3.100	3.100
		-	pozostałe wydatki bieżące	0	+ 3.100	3.100

Załącznik Nr 3
do Uchwały Nr XXXV/564/05
Sejmiku Województwa Wielkopolskiego
z dnia 27czerwca 2005 r.

PRZYCHODY I ROZCHODY ZWIĄZANE Z FINANSOWANIEM DEFICYTU BUDŻETOWEGO W 2005 ROKU

§	Wyszczególnienie	Kwota	Zmniejszenia Zwiększenia	Kwota
	Przychody ogółem	251.611.558	+ 42.104	251.653.662
903	Przychody z zaciągniętych pożyczek na finansowanie zadań realizowanych z udziałem środków pochodzących z budżetu Unii Europejskiej	157.457.088		157.457.088
951	Przychody ze spłat pożyczek i kredytów udzielonych ze środków publicznych	60.000		60.000
955	Przychody z tytułu innych rozliczeń krajowych	94.094.470	- 20.578.834	73.515 .636
957	Nadwyżki z lat ubiegłych	0	+ 20.578.834 + 42 104	20.620.938
	Rozchody ogółem	7.884.358		7.884.358
982	Wykup innych papierów wartościowych	3.500.000		3.500.000
991	Udzielone pożyczki i kredyty	300.000		300.000
992	Spłaty otrzymanych krajowych pożyczek i kredytów	4.084.358		4.084.358

Załącznik Nr 6
do Uchwały Nr XXXV/564/05
Sejmiku Województwa Wielkopolskiego
z dnia 27 czerwca 2005 r.

KWOTY DOTACJI PRZEKAZANYCH DLA PODMIOTÓW NIEZALICZANYCH DO SEKTORA FINANSÓW PUBLICZNYCH

Dział	Rozdział	§	Wyszczególnienie	Plan na 2005r.	Zwiększenia Zmniejszenia	Plan po zmianach na 2005 r.
1	2	3	4	5	6	7
			Ogółem	131.956.461		131.956.461
			z tego:			
010			Rolnictwo i łowiectwo	40.000		40.000
	01095		Pozostała działalność	40.000		40.000
		2820	Dotacja celowa z budżetu na finansowanie lub dofinansowanie zadań zleconych do realizacji stowarzyszeniom	40.000		40.000
150			Przetwórstwo przemysłowe	8.859.507		8.859.507
	15011		Rozwój przedsiębiorczości	8.859.507		8.859.507
		2508	Dotacja podmiotowa z budżetu dla niepaństwowej szkoły wyższej	50.000		50.000

		2828	Dotacja celowa z budżetu na finansowanie lub dofinansowanie zadań zleconych do realizacji stowarzyszeniom	75.000		75.000
		2838	Dotacja celowa z budżetu na finansowanie lub dofinansowanie zadań zleconych do realizacji pozostałym jednostkom niezaliczanym do sektora finansów publicznych	8.734.507		8.734.507
600			Transport i łączność	86.669.880		86.669.880
	60001		Krajowe pasażerskie przewozy kolejowe	46.000.000		46.000.000
		2580	Dotacja podmiotowa z budżetu dla jednostek niezaliczanych do sektora finansów publicznych	46.000.000		46.000.000
	60003		Krajowe pasażerskie przewozy autobusowe	40.669.880		40.669.880
		2630	Dotacja przedmiotowa z budżetu dla jednostek niezaliczanych do sektora finansów publicznych	40.669.880		40.669.880
630			Turystyka	325.700		325.700
	63003		Zadania w zakresie upowszechniania turystyki	325.700		325.700
		2820	Dotacja celowa z budżetu na finansowanie lub dofinansowanie zadań zleconych do realizacji stowarzyszeniom	287.300		287.300
		2830	Dotacja celowa z budżetu na finansowanie lub dofinansowanie zadań zleconych do realizacji pozostałym jednostkom niezaliczanym do sektora finansów publicznych	38.400		38.400
730			Nauka	3.234.398		3.234.398
	73095		Pozostała działalność	3.234.398		3.234.398
		2818	Dotacja celowa z budżetu na finansowanie lub dofinansowanie zadań zleconych do realizacji fundacjom	3.060.330		3.060.330
		2819	Dotacja celowa z budżetu na finansowanie lub dofinansowanie zadań zleconych do realizacji fundacjom	52.180		52.180
		2839	Dotacja celowa z budżetu na finansowanie lub dofinansowanie zadań zleconych do realizacji pozostałym jednostkom niezaliczanym do sektora finansów publicznych	121.888		121.888
750			Administracja publiczna	86.000		86.000
	75095		Pozostała działalność	86.000		86.000
		2812	Dotacja celowa z budżetu na finansowanie lub dofinansowanie zadań zleconych do realizacji fundacjom	15.000		15.000
		2832	Dotacja celowa z budżetu na finansowanie lub dofinansowanie zadań zleconych do realizacji pozostałym jednostkom niezaliczanym do sektora finansów publicznych	71.000		71.000
754			Bezpieczeństwo publiczne i ochrona przeciwpożarowa	140.800		140.800
	75415		Zadania ratownictwa górskiego i wodnego	140.800		140.800
		2820	Dotacja celowa z budżetu na finansowanie lub dofinansowanie zadań zleconych do realizacji stowarzyszeniom	134.000		134.000
		2830	Dotacja celowa z budżetu na finansowanie lub dofinansowanie zadań zleconych do realizacji pozostałym jednostkom niezaliczanym do sektora finansów publicznych	6.800		6.800
851			Ochrona zdrowia	1.612.499	0	1.612.499
	85154		Przeciwdziałanie alkoholizmowi	250.000	0	250.000
		2820	Dotacja celowa z budżetu na finansowanie lub dofinansowanie zadań zleconych do realizacji stowarzyszeniom	70.000	+ 36.000	106.000
		2830	Dotacja celowa z budżetu na finansowanie lub dofinansowanie zadań zleconych do realizacji pozostałym jednostkom niezaliczanym do sektora finansów publicznych	180.000	- 36.000	144.000
	85157		Staże i specjalizacje medyczne	1.362.499		1.362.499
		2580	Dotacja podmiotowa z budżetu dla jednostek niezaliczanych do sektora finansów publicznych	1.362.499		1.362.499
852			Pomoc społeczna	600.000		600.000
	85295		Pozostała działalność	600.000		600.000
		2810	Dotacja celowa z budżetu na finansowanie lub dofinansowanie zadań zleconych do realizacji fundacjom	37.400		37.400

		2820	Dotacja celowa z budżetu na finansowanie lub dofinansowanie zadań zleconych do realizacji stowarzyszeniom	353.500		353.500
		2830	Dotacja celowa z budżetu na finansowanie lub dofinansowanie zadań zleconych do realizacji pozostałym jednostkom niezaliczanym do sektora finansów publicznych	209.100		209.100
853			Pozostałe zadania w zakresie polityki społecznej	22.121.377		22.121.377
	85332		Wojewódzkie urzędy pracy	22.074.877		22.074.877
		2548	Dotacja podmiotowa z budżetu dla niepublicznej jednostki systemu oświaty	652.852		652.852
		2549	Dotacja podmiotowa z budżetu dla niepublicznej jednostki systemu oświaty	53.343		53.343
		2818	Dotacja celowa z budżetu na finansowanie lub dofinansowanie zadań zleconych do realizacji fundacjom	1.528.886		1.528.886
		2819	Dotacja celowa z budżetu na finansowanie lub dofinansowanie zadań zleconych do realizacji fundacjom	126.250		126.250
		2838	Dotacja celowa z budżetu na finansowanie lub dofinansowanie zadań zleconych do realizacji pozostałym jednostkom niezaliczanym do sektora finansów publicznych	18.239.036		18.239.036
		2839	Dotacja celowa z budżetu na finansowanie lub dofinansowanie zadań zleconych do realizacji pozostałym jednostkom niezaliczanym do sektora finansów publicznych	1.474.510		1.474.510
	85395		Pozostała działalność	46.500		46.500
		2820	Dotacja celowa z budżetu na finansowanie lub dofinansowanie zadań zleconych do realizacji stowarzyszeniom	46.500		46.500
921			Kultura i ochrona dziedzictwa narodowego	2.324.300		2.324.300
	92105		Pozostałe zadania w zakresie kultury	1.409.300		1.409.300
		2810	Dotacja celowa z budżetu na finansowanie lub dofinansowanie zadań zleconych do realizacji fundacjom	313.000		313.000
		2820	Dotacja celowa z budżetu na finansowanie lub dofinansowanie zadań zleconych do realizacji stowarzyszeniom	1.004.300		1.004.300
		2830	Dotacja celowa z budżetu na finansowanie lub dofinansowanie zadań zleconych do realizacji pozostałym jednostkom niezaliczanym do sektora finansów publicznych	92.000		92.000
	92120		Ochrona i konserwacja zabytków	915.000		915.000
		2820	Dotacja celowa z budżetu na finansowanie lub dofinansowanie zadań zleconych do realizacji stowarzyszeniom	40.000		40.000
		2830	Dotacja celowa z budżetu na finansowanie lub dofinansowanie zadań zleconych do realizacji pozostałym jednostkom niezaliczanym do sektora finansów publicznych	875.000		875.000
926			Kultura fizyczna i sport	5.942.000		5.942.000
	92605		Zadania w zakresie kultury fizycznej i sportu	5.942.000		5.942.000
		2810	Dotacja celowa z budżetu na finansowanie lub dofinansowanie zadań zleconych do realizacji fundacjom	6.000		6.000
		2820	Dotacja celowa z budżetu na finansowanie lub dofinansowanie zadań zleconych do realizacji stowarzyszeniom	5.768.500		5.768.500
		2830	Dotacja celowa z budżetu na finansowanie lub dofinansowanie zadań zleconych do realizacji pozostałym jednostkom niezaliczanym do sektora finansów publicznych	167.500		167.500

Załącznik Nr 7
do Uchwały Nr XXXV/564/05
Sejmiku Województwa Wielkopolskiego
z dnia 27czerwca 2005 r.

PLAN PRZYCHODÓW I WYDATKÓW ZAKŁADÓW BUDŻETOWYCH W 2005 ROKU

Dział	Rozdział	Nazwa jednostki	Plan budżetowy na rok 2005				
			Stan środków obrotowych na początek roku	Przychody		Wydatki	Stan środków obrotowych na koniec roku
					w tym: dotacje		
1	2	3	4	5	6	7	8
010	01004	Wielkopolskie Biuro Geodezji i Terenów Rolnych	- 342.877	4.072.877	350.000	3.723.000	0
710	71002	Wojewódzka Dyrekcja Inwestycji w Koninie	90.776	821.213	0	809.263	102.726
750	75095	Ośrodek Integracji Europejskiej w Rokosowie	- 3.165	1.945.050	667.950	1.934.750	5.178
		Razem	- 255.266	6.839.140	1.017.950	6.467.013	107.904

Załącznik Nr 9
do Uchwały Nr XXXV/564/05
Sejmiku Województwa Wielkopolskiego
z dnia 27czerwca 2005 r.

PLAN DOCHODÓW WŁASNYCH JEDNOSTEK BUDŻETOWYCH W 2005 ROKU

Dział	Rozdział	Nazwa jednostki	Plan na rok budżetowy 2005
			Dochody
1	2	3	4
600	60013	Wielkopolski Zarząd Dróg Wojewódzkich	60.000
710	71003	Wielkopolskie Biuro Planowania Przestrzennego	10.000
853	85332	Wojewódzki Urząd Pracy	94.021
801		Razem	5.141.705
	80130	Razem	285.710
		Zespół Szkół Medycznych w Koninie	70.000
		Wielkopolskie Centrum Edukacji Medycznej w Poznaniu	40.000
		Szkoła Policealna Pracowników Służb Społecznych w Poznaniu	163.010
		Medyczne Studium Zawodowe Rawicz	2.700
		Zespół Szkół Leśnych w Goraju	10.000
	80141	Razem	219.860
		Nauczycielskie Kolegium Języków Obcych w Kaliszu	137.000
		Nauczycielskie Kolegium Języków Obcych w Lesznie	22.750
		Nauczycielskie Kolegium Języków Obcych w Lesznie	22.500
		Nauczycielskie Kolegium Języków Obcych we Wrześni	20.100
		Nauczycielskie Kolegium Języków Obcych w Starym Tomyszu	10.510
		Nauczycielskie Kolegium Języków Obcych w Złotowie	7.000
	80147	Razem	520.585
		Publiczna Biblioteka Pedagogiczna w Kaliszu	82.450
		Publiczna Biblioteka Pedagogiczna w Koninie	153.100
		Publiczna Biblioteka Pedagogiczna w Pile	48.015
		Publiczna Biblioteka Pedagogiczna w Pile	59.020
		Publiczna Biblioteka Pedagogiczna w Poznaniu	1.000
		Publiczna Biblioteka Pedagogiczna w Poznaniu	115.000
		Ośrodek Kształcenia Ustawicznego Nauczycieli w Lesznie	62.000
	80146	Razem	3.381.550
		Ośrodek Doskonalenia Nauczycieli w Kaliszu	860.000
		Ośrodek Doskonalenia Nauczycieli w Koninie	640.500
		Ośrodek Kształcenia Ustawicznego Nauczycieli w Lesznie	250.050
		Ośrodek Doskonalenia Nauczycieli w Pile	321.000
		Ośrodek Doskonalenia Nauczycieli w Poznaniu	1.310.000
	80195	Razem	734.000

		Ośrodek Doskonalenia Nauczycieli w Koninie, Ośrodek Szkoleniowy w Wąsoszach	734.000
854		RAZEM	1.272.296
	85410	Razem	1.272.296
		Medyczne Studium Zawodowe w Gnieźnie	261.100
		Zespół Szkół Medycznych w Koninie	190.000
		Medyczne Studium Zawodowe w Kościanie	59.248
		Medyczne Studium Zawodowe w Ostrowie Wielkopolskim	154.248
		Wielkopolskie Centrum Edukacji Medycznej w Poznaniu	70.000
		Medyczne Studium Zawodowe w Rawiczu	36.000
		Zespół Szkół Leśnych w Goraju	501.700
		RAZEM	6.578.022

Załącznik Nr 11
do Uchwały Nr XXXV/564/05
Sejmiku Województwa Wielkopolskiego
z dnia 27 czerwca 2005 r.

DOCHODY Z TYTUŁU WYDAWANIA ZEZWOLEŃ NA SPRZEDAŻ NAPOJÓW ALKOHOLOWYCH I WYDATKI ZWIĄZANE
Z REALIZACJĄ WOJEWÓDZKIEGO PROGRAMU PROFILAKTYKI I ROZWIĄZYWANIA PROBLEMÓW
ALKOHOLOWYCH DLA WOJEWÓDZTWA WIELKOPOLSKIEGO NA LATA 2004-2007

Dział	Rozdział	§	Wyszczególnienie	Plan na 2005 r.	Zmniejszenia Zwiększenia	Plan na 2005 r. po zmianach
1	2	3	4	5	6	7
			Dochody	5.000.000	+ 4.392.727	9.392.727
756			Dochody od osób prawnych, od osób fizycznych i od innych jednostek nieposiadających osobowości prawnej	5.000.000	+ 4.392.727	9.392.727
	75618		Wpływy z innych opłat stanowiących dochody jednostek samorządu terytorialnego na podstawie ustaw	5.000.000	+ 4.392.727	9.392.727
		0480	Wpływy z opłat za zezwolenia na sprzedaż alkoholu	5.000.000	+ 4.392.727	9.392.727
			Wydatki	5.991.634	+ 4.392.727	10.384.361
851			Ochrona zdrowia	5.991.634	- 2.127.273	3.864.361
	85154		Przeciwdziałanie alkoholizmowi	5.991.634	- 2.127.273	3.864.361
		2320	Dotacje celowe przekazane dla powiatu na zadania bieżące realizowane na podstawie porozumień (umów) między jednostkami samorządu terytorialnego	50.000		50.000
		2820	Dotacja celowa z budżetu na finansowanie lub dofinansowanie zadań zleconych do realizacji stowarzyszeniom	70.000		70.000
		2830	Dotacja celowa z budżetu na finansowanie lub dofinansowanie zadań zleconych do realizacji pozostałym jednostkom niezaliczanym do sektora finansów publicznych	180.000		180.000
		6060	Wydatki na zakupy inwestycyjne jednostek budżetowych	50.000		50.000
		6220	Dotacje celowe z budżetu na finansowanie lub dofinansowanie kosztów realizacji inwestycji i zakupów inwestycyjnych innych jednostek sektora finansów publicznych	1.991.634		1.991.634
		6620	Dotacje celowe przekazane dla powiatu na inwestycje i zakupy inwestycyjne realizowane na podstawie porozumień (umów) między jednostkami samorządu terytorialnego	50.000		50.000
		-	pozostałe wydatki bieżące	3.600.000	- 2.127.273	1.472.727
852			Pomoc społeczna	0	+ 6.520.000	6.520.000
	85202		Domy pomocy społecznej	0	+ 6.520.000	6.520.000
		6050	Wydatki inwestycyjne jednostek budżetowych	0	+ 4.392.727 + 2.127.273	6.520.000

Załącznik Nr 12
do Uchwały Nr XXXV/564/05
Sejmiku Województwa Wielkopolskiego
z dnia 27 czerwca 2005 r.

PLAN FINANSOWY ZADAŃ Z ZAKRESU ADMINISTRACJI RZĄDOWEJ ORAZ INNYCH
ZADAŃ ZLECONYCH USTAWAMI WOJEWÓDZTWU WIELKOPOLSKIEMU NA 2005 ROK

Dział	Rozdział	§	Wyszczególnienie	Plan na 2005 r.	w tym:	
					na zadania bieżące	na zadania inwestycyjne
1	2	3	4	5	6	7
Dotacje celowe otrzymane z budżetu państwa na zadania z zakresu administracji rządowej oraz inne zadania zlecone ustawami realizowane przez samorząd województwa - OGÓŁEM				35.582.610	27.552.610	8.030.000
010			Rolnictwo i łowiectwo	14.577.000	6.547.000	8.030.000
	01005		Prace geodezyjno-urzędzeniowe na potrzeby rolnictwa	100.000	100.000	0
		2210	Dotacje celowe otrzymane z budżetu państwa na zadania bieżące z zakresu administracji rządowej oraz inne zadania zlecone ustawami realizowane przez samorząd województwa	100.000	100.000	
	01008		Melioracje wodne	11.247.000	6.447.000	4.800.000
		2210	Dotacje celowe otrzymane z budżetu państwa na zadania bieżące z zakresu administracji rządowej oraz inne zadania zlecone ustawami realizowane przez samorząd województwa	6.447.000	6.447.000	
		6510	Dotacje celowe otrzymane z budżetu państwa na inwestycje i zakupy inwestycyjne z zakresu administracji rządowej oraz inne zadania zlecone ustawami realizowane przez samorząd województwa	4.800.000		4.800.000
	01078		Usuwanie skutków klęsk żywiołowych	3.230.000		3.230.000
		6510	Dotacje celowe otrzymane z budżetu państwa na inwestycje i zakupy inwestycyjne z zakresu administracji rządowej oraz inne zadania zlecone ustawami realizowane przez samorząd województwa	3.230.000		3.230.000
710			Działalność usługowa	488.000	488.000	0
	71013		Prace geodezyjne i kartograficzne (nieinwestycyjne)	488.000	488.000	0
		2210	Dotacje celowe otrzymane z budżetu państwa na zadania bieżące z zakresu administracji rządowej oraz inne zadania zlecone ustawami realizowane przez samorząd województwa	488.000	488.000	
851			Ochrona zdrowia	11.297.610	11.297.610	
	85156		Składki na ubezpieczenia zdrowotne oraz świadczenia dla osób nie objętych obowiązkiem ubezpieczenia zdrowotnego	5.000	5.000	
		2210	Dotacje celowe otrzymane z budżetu państwa na zadania bieżące z zakresu administracji rządowej oraz inne zadania zlecone ustawami realizowane przez samorząd województwa	5.000	5.000	
	85157		Staże i specjalizacje medyczne	11.292.610	11.292.610	
		2210	Dotacje celowe otrzymane z budżetu państwa na zadania bieżące z zakresu administracji rządowej oraz inne zadania zlecone ustawami realizowane przez samorząd województwa	11.292.610	11.292.610	
852			Pomoc społeczna	60.000	60.000	
	85212		Świadczenia rodzinne oraz składki na ubezpieczenia emerytalne i rentowe z ubezpieczenia społecznego	60.000	60.000	
		2210	Dotacje celowe otrzymane z budżetu państwa na zadania bieżące z zakresu administracji rządowej oraz inne zadania zlecone ustawami realizowane przez samorząd województwa	60.000	60.000	
853			Pozostałe zadania w zakresie polityki społecznej	9.160.000	9.160.000	0
	85332		Wojewódzkie urzędy pracy	9.160.000	9.160.000	0
		2210	Dotacje celowe otrzymane z budżetu państwa na zadania bieżące z zakresu administracji rządowej oraz inne zadania zlecone ustawami realizowane przez samorząd województwa	9.160.000	9.160.000	

Wydatki na zadania z zakresu administracji rządowej oraz inne zadania zlecone ustawami realizowane przez samorząd województwa - OGÓŁEM				35.582.610	27.552.610	8.030.000
010			Rolnictwo i łowiectwo	14.577.000	6.547.000	8.030.000
	01005		Prace geodezyjno-urzędzeniowe na potrzeby rolnictwa	100.000	100.000	0
		-	pozostałe wydatki bieżące	100.000	100.000	
	01008		Melioracje wodne	11.247.000	6.447.000	4.800.000
		-	pozostałe wydatki bieżące	6.447.000	6.447.000	
		6050	Wydatki inwestycyjne jednostek budżetowych	4.800.000		4.800.000
	01078		Usuwanie skutków klęsk żywiołowych	3.230.000		3.230.000
		6050	Wydatki inwestycyjne jednostek budżetowych	3.230.000		3.230.000
710			Działalność usługowa	488.000	488.000	0
	71013		Prace geodezyjne i kartograficzne (nieinwestycyjne)	488.000	488.000	0
		-	pozostałe wydatki bieżące	488.000	488.000	
851			Ochrona zdrowia	11.297.610	11.297.610	0
	85156		Składki na ubezpieczenia zdrowotne oraz świadczenia dla osób nie objętych obowiązkiem ubezpieczenia zdrowotnego	5.000	5.000	
		-	pozostałe wydatki bieżące	5.000	5.000	
	85157		Staże i specjalizacje medyczne	11.292.610	11.292.610	
		2560	Dotacja podmiotowa z budżetu dla samodzielnego publicznego zakładu opieki zdrowotnej utworzonego przez jednostkę samorządu terytorialnego	7.625.178	7.625.178	
		2570	Dotacja podmiotowa z budżetu dla pozostałych jednostek sektora finansów publicznych	2.304.933	2.304.933	
		2580	Dotacja podmiotowa z budżetu dla jednostek niezaliczanych do sektora finansów publicznych	1.362.499	1.362.499	
852			Pomoc społeczna	60.000	60.000	
	85212		Świadczenia rodzinne oraz składki na ubezpieczenia emerytalne i rentowe z ubezpieczenia społecznego	60.000	60.000	
		4010 4040 4110 4120	wynagrodzenia i pochodne od wynagrodzeń	37.605	37.605	
		-	pozostałe wydatki bieżące	22.395	22.395	
853			Pozostałe zadania w zakresie polityki społecznej	9.160.000	9.160.000	
	85332		Wojewódzkie urzędy pracy	9.160.000	9.160.000	
		4010 4040 4110 4120	wynagrodzenia i pochodne od wynagrodzeń	312.134	312.134	
		-	pozostałe wydatki bieżące	8.847.866	8.847.866	

Załącznik Nr 13
do Uchwały Nr XXXV/564/05
Sejmiku Województwa Wielkopolskiego
z dnia 27 czerwca 2005 r.

LIMITY WYDATKÓW NA WIELOLETNIE PROGRAMY INWESTYCYJNE

Dział	Rozdział	§	Lp.	Zadanie	Wartość zadania	Udział Samorządu Województwa						Po roku 2008 12
					100%	25% x 6 kol.	Rok 2005	Rok 2006	Rok 2007	Rok 2008		
1	2	3	4	5	6	7	8	9	10	11		
Nazwa programu: "Wieloletni program inwestycyjny dróg wojewódzkich" realizowany przez Wielkopolski Zarząd Dróg Wojewódzkich w Poznaniu					1.343.935.424	418.542.087	79.391.995	69.186.036	64.995.337	79.362.625	90.458.660	
600				OGÓŁEM I + II + III								
				I. Transport i łączność								
	60013			Drogi publiczne wojewódzkie	1.275.093.892	401.331.778	71.364.171	63.493.550	64.995.337	79.362.625	90.458.660	
	6059			Wydatki inwestycyjne jednostek budżetowych	1.264.623.555	390.861.441	67.617.171	58.935.550	63.430.000	79.362.625	90.458.660	
				CEL: Poprawa dostępności komunikacyjnej dla terenów inwestycyjnych; poprawa mobilności i warunków podróżowania; skrócenie czasu podróży; poprawa bezpieczeństwa w ruchu poprzez podniesienie parametrów technicznych	1.145.549.486	286.387.372	34.754.537	48.293.550	49.430.000	65.362.625		
			1	Droga Nr 308 - budowa obwodnicy w m.Grodzisk Wlkp. o dł. 2,97 km	15 582 136	3.895.534	3.007.465	-	-	-	-	
			2	Droga Nr 434 - budowa I etapu obwodnicy m. Śrem i m. Zbrudzewo o dł. 5,13 km	84 811 440	21.202.860	7.875.000	11.827.860	-	-	-	
			3	Droga Nr 470 Kościelec - Skarszew odc. Skarszew - Ceków Kolonia - przebudowa drogi na odc. o dł. 19,34 km	41 892 529	10.473.132	2.500.000	7.473.132	-	-	-	
			4	Droga Nr 307 Poznań - Buk odc. Zakrzewo - Buk - przebudowa drogi na odcinku o dł. 14,9 km	22 875 792	5.718.948	2.000.000	2.968.948	-	-	-	
			5	Droga Nr 184 Szamotuły - Przeźmierowo odc. Szamotuły - Pamiątkowo - przebudowa drogi na odcinku o dł. 9,12 km	26.879.457	6.719.864	2.500.000	3.469.864	-	-	-	
			6	Droga Nr 241 odc. Wągrowiec - Rogoźno - remont drogi na odcinku o dł. 11,5 km	14.594.795	3.648.699	1.000.000	2.148.699	-	-	-	
			7	Droga Nr 306 odc. Lipnica - Półko - remont drogi na odcinku o dł. 6,1 km	6.406.567	1.601.642	1.101.642	-	-	-	-	
			8	Droga Nr 196 odc. Czerwonak - Bolechowo - remont drogi na odcinku o dł. 2,27 km	3.382.902	845.726	295.726	-	-	-	-	
			9	Droga Nr 306 m. Duszniki ul. Świerczewskiego - przebudowa drogi na odcinku o dł. 1,4 km	2.562.973	640.743	315.743	-	-	-	-	
			10	Droga Nr 190 m. Mieścisko - przebudowa drogi na odcinku o dł. 1 km	2.060.639	515.160	365.159	-	-	-	-	
			11	Droga Nr 442 m. Kołaczkowo - przebudowa drogi na odcinku o dł. 1,4 km	2.056.067	514.017	189.017	-	-	-	-	
			12	Droga Nr 445 m. Ostrow Wlkp. ul. Odolanowska - przebudowa drogi na odcinku o dł. 2,4 km	8.694.326	2.173.582	625.000	923.582	-	-	-	
			13	Droga Nr 432 - remont mostu przez Kanał Kościański w m. Krzywiń II	1.585.441	396.360	-	-	-	-	-	
			14	Droga Nr 160 - remont mostu przez koryto ulgi rz. Warta w m. Międzybóże	4.183.784	1.045.946	-	-	-	-	-	
			15	Droga Nr 188 m. Piła II - most pd (rz. Gwda) - przebudowa mostu	2.391.481	597.870	-	-	-	-	-	
			16	Droga Nr 182 m. Zatom Stary - most (Potok Wartelnik) - przebudowa mostu	1.900.598	475.150	-	-	-	-	-	

			17	Droga Nr 177 m. Wtelerń II - most (rz. Noteć) - remont mostu	1.004.671	251.168	-	-	-	-
			18	Droga Nr 312 m. Ziemiń - most (Północny Kanał Obrzy) - przebudowa mostu	1.231.748	307.937	-	-	-	-
			19	Droga Nr 434 - budowa obwodnicy m. Kórnik o dł. 5,93 km	18.400.000	4.600.000	2.000.000	2.600.000	-	-
			20	Droga Nr 241 - budowa obwodnicy m. Wągrowiec o dł. 1,6 km	25.300.000	6.325.000	1.000.000	1.825.000	3.500.000	-
			21	Droga Nr 434 - budowa obwodnicy m. Krobica o dł. 1,9 km	14.950.000	3.737.500	1.100.000	2.637.500	-	-
			22	Droga Nr 305 - budowa III etapu obwodnicy m. Nowy Tomiś o dł. 2,54 km	18.400.000	4.600.000	2.000.000	2.600.000	-	-
			23	Droga Nr 432 Leszno - Wznesnia odc. Jerka-Wyrzeka - przebudowa drogi na odcinku o dł. 9 km	13.800.000	3.450.000	500.000	2.950.000	-	-
			24	Droga Nr 306 Lipnica - Dymaczewo odc. Duszniki - Wilczyzna - przebudowa drogi na odcinku o dł. 5 km	6.900.000	1.725.000	1.725.000	-	-	-
			25	Droga Nr 188 Człuchów - Piła m. Złotów ul. Mickiewicza - przebudowa ul. Mickiewicza w m. Złotów na odcinku o dł. 0,8 km wraz z budową ronda na skrzyżow. z Aleją Piasta	3.220.000	805.000	805.000	-	-	-
			26	Droga Nr 264 obwodnica m. Kleczew - Budowa obwodnicy o dł. 1,2 km	5.520.000	1.380.000	780.000	600.000	-	-
			27	Droga Nr 473 m. Dąbie - most (rz. Nep) - remont mostu	1.380.000	345.000	345.000	-	-	-
			28	Droga Nr 450 m. Ołobok - most (rz. Ołobok) - przebudowa mostu	1.955.000	488.750	488.750	-	-	-
			29	Droga Nr 449 m. Ostrów Kaliski - przebudowa mostu (rz. Łużyca)	1.265.000	316.250	316.250	-	-	-
			30	Droga Nr 270 Brześć Kujawski - Koło odc. Świętosławice - Podkiesze - przebudowa drogi na odcinku o dł. 9,3 km	10.925.000	2.731.250	475.000	856.250	1.400.000	-
			31	Droga Nr 178 Wałcz - Oborniki odc. Radostów - Trzcianka - przebudowa drogi na odcinku o dł. 10 km	9.660.000	2.415.000	500.000	1.915.000	-	-
			32	Droga Nr 242 Wędbork - Falmierowo odc. Łobżenica - droga krajowa Nr 10 - przebudowa drogi na odcinku o dł. 11,2 km	8.050.000	2.012.500	389.785	1.622.715	-	-
			33	Droga Nr 433 Swarzędz - Gądk m. Żerniki - budowa nowej drogi na odcinku 0,6 km	2.760.000	690.000	690.000	-	-	-
			34	Droga Nr 466 i 467 m. Ciążen - przebudowa drogi na odcinku o dł. 2,05 km	3.450.000	862.500	862.500	-	-	-
			35	Droga Nr 430 Poznań - Mosina odc. Luboń - Łęczyca - przebudowa drogi na odcinku o dł. 2,5 km	5.750.000	1.437.500	437.500	1.000.000	-	-
			36	Droga Nr 442 m. Pyzdry - most (rz. Warta) - remont mostu	3.450.000	862.500	862.500	-	-	-
			37	Droga Nr 263 m. Babiak - przebudowa wiaduktu nad linią PKP	1.150.000	287.500	287.500	-	-	-
			38	Droga Nr 449 i 447 obwodnica m. Grabów n/Prosną - budowa obwodnicy o dł. 1,54 km	9.200.000	2.300.000	-	1.000.000	1.300.000	-
			39	Droga Nr 307 obwodnica m. Opalenica - budowa obwodnicy o dł. 6,21 km	50.450.500	12.612.625	-	1.000.000	8.000.000	3.612.625
			40	Droga Nr 196 obwodnica m. Murowana Goślina - budowa obwodnicy o dł. 9,3 km	40.020.000	10.005.000	-	1.000.000	5.005.000	4.000.000
			41	Droga Nr 450 Kalisz - Opatów odc. Doruchów - Torzeniec - przebudowa drogi na odcinku o dł. 7,7 km	5.980.000	1.495.000	-	-	495.000	1.000.000
			42	Droga Nr 174 m. Herbutowo - przebudowa mostu (rz. Bukowiczka)	2.300.000	575.000	-	-	575.000	-
			43	Droga Nr 174 m. Herbutowo - przebudowa wiaduktu nad linią PKP	4.600.000	1.150.000	-	-	1.150.000	-

					Droga Nr 187 Pniewy-Murowana Goślina odc. Koninek - Otorowo - remont drogi na odcinku o dł. 7,5 km	1.063.750	-	-	-	-	1.063.750	-	-	-	-	-	-	-	-
					Droga Nr 434 budowa II etapu obwodnicy m. Śrem i m. Zbrudzewo o dł. 3,12 km	13.570.000	3.392.500	-	-	-	3.392.500	-	-	-	-	-	-	-	-
					Droga Nr 263 Słupca - Dąbie odc. Kleczew - Ślesin - przebudowa drogi na odcinku o dł. 11,7 km	5.175.000	1.293.750	-	-	-	1.293.750	-	-	-	-	-	-	-	-
					Droga Nr 190 Krajanka - Gnietzno odc. Białośliwie - Szarnocin - przebudowa drogi na odcinku o dł. 6 km	5.750.000	1.437.500	-	-	-	1.437.500	-	-	-	-	-	-	-	-
					Droga Nr 178 obwodnica m. Czarników - budowa obwodnicy o dł. 6,2 km	43.700.000	10.925.000	-	-	-	1.500.000	4.000.000	-	-	-	-	-	5.425.000	-
					Droga Nr 307 Poznań - Buk odc. Poznań - Zakrzewo - przebudowa drogi na odcinku o dł. 5,1 km	60.950.000	15.237.500	-	-	-	6.250.000	7.000.000	-	-	-	-	-	1.987.500	-
					Droga Nr 470 Kościelec - Skarszew odc. Ceków Kolonia - Kosielec - przebudowa drogi na odcinku o dł. 34,97 km	81.650.000	20.412.500	-	-	-	2.750.000	6.000.000	-	-	-	-	-	11.662.500	-
					Droga Nr 184 Szamotuły - Przeźmierowo odc. Paniątkowo - Przeźmierowo - przebudowa drogi na odcinku o dł. 12,07 km	35.650.000	8.912.500	-	-	-	2.000.000	2.500.000	-	-	-	-	-	4.412.500	-
					Droga Nr 178 Wałcz - Oborniki odc. Niekursko - granica województwa - przebudowa drogi na odcinku o dł. 5 km	4.600.000	1.150.000	-	-	-	1.150.000	-	-	-	-	-	-	-	-
					Droga Nr 473 Koło - Łask m. Koło ul. Dąbska - przebudowa ul. Dąbskiej w m. Kole na odcinku o dł. 0,93 km	3.220.000	805.000	-	-	-	805.000	-	-	-	-	-	-	-	-
					Droga Nr 305 Bolewice - Woroniniec odc. Mochy - granica województwa - przebudowa drogi na odcinku o dł. 15 km	14.950.000	3.737.500	-	-	-	987.500	2.750.000	-	-	-	-	-	-	-
					Droga Nr 445 m. Ostrów Wilkp. - remont wiaduktu nad linią PKP	4.600.000	1.150.000	-	-	-	1.150.000	-	-	-	-	-	-	-	-
					Droga Nr 194 m. Smogulec - przebudowa mostu (rz. Kcylianka)	1.380.000	345.000	-	-	-	345.000	-	-	-	-	-	-	-	-
					Droga Nr 431 m. Rogaliniek - remont mostu (rz. Warta)	4.600.000	1.150.000	-	-	-	1.150.000	-	-	-	-	-	-	-	-
					Droga Nr 433 Swarzędz - Gądky m. Swarzędz - dojazdy do wiaduktu - przebudowa drogi na odcinku o dł. 0,45 km wraz z budową ronda na skrzyżow. z drogą powiatową	9.200.000	2.300.000	-	-	-	2.300.000	-	-	-	-	-	-	-	-
					Droga Nr 434 odc. od drogi Nr 36 do m. Śrem - przebudowa drogi na odcinku o dł. 38,5 km	115.659.140	28.914.785	-	-	-	500.000	8.825.000	-	-	-	-	-	19.589.785	-
					Droga Nr 196 odc. Murowana Goślina - Wągrowiec - przebudowa drogi na odcinku o dł. 28,7 km	81.650.000	20.412.500	-	-	-	750.000	7.662.500	-	-	-	-	-	12.000.000	-
					Droga Nr 187 Pniewy - Murowana Goślina odc. Lipnica - Szamotuły - przebudowa drogi na odcinku o dł. 7 km	9.200.000	2.300.000	-	-	-	500.000	1.800.000	-	-	-	-	-	-	-
					Droga Nr 194 m. Żutawka - remont mostu (rz. Noteć)	1.150.000	287.500	-	-	-	287.500	-	-	-	-	-	-	-	-
					Droga Nr 189 m. Złotów - przebudowa wiaduktu nad linią PKP	1.150.000	287.500	-	-	-	287.500	-	-	-	-	-	-	-	-
					Droga Nr 187 m. Szamotuły IV - przebudowa mostu (rz. Sama)	920.000	230.000	-	-	-	230.000	-	-	-	-	-	-	-	-
					Droga Nr 180 Kocien Wilkp. - Piła m. Piła przebudowa ul. H. Siemiradzkiego na odcinku o dł. 3,4 km	5.750.000	1.437.500	-	-	-	300.000	1.137.500	-	-	-	-	-	-	-
					Droga Nr 188 Człuchów - Piła odc. Piła - Lipka - przebudowa drogi na odcinku o dł. 14,6 km	26.300.000	6.575.000	-	-	-	575.000	6.000.000	-	-	-	-	-	-	-
					Droga Nr 123 Huta Szkłana-Przesieki - przebudowa drogi na odcinku o dł. 17,6 km	26.000.000	6.500.000	-	-	-	500.000	6.000.000	-	-	-	-	-	-	-
					Droga Nr 197 Ślawica - Gnietzno m. Kiszkowo - przebudowa drogi na odcinku o dł. 5,7 km	4.600.000	1.150.000	-	-	-	-	1.150.000	-	-	-	-	-	-	-
					Droga Nr 187 Pniewy-Murowana Goślina odc. Popówko-Oborniki - przebudowa drogi na odcinku o dł. 9,9 km	10.350.000	2.587.500	-	-	-	-	1.250.000	-	-	-	-	-	1.337.500	-

					Droga Nr 182 Międzychód - Ujście odc. Sarbia - Ujście - przebudowa drogi na odcinku o dł. 13,3 km	7 705 000	1 926 250	-	-	-	675 000	1 251 250
					Droga Nr 443 Jarocin-Tuliszków odc. Królików-Rychwał - przebudowa drogi na odcinku o dł. 11,2 km	17 250 000	4 312 500	-	-	-	-	4 312 500
					Droga Nr 270/263 przebudowa skrzyżowania dróg wojewódzkich na rondo	690 000	172 500	-	-	-	-	172 500
					Droga Nr 432 m. Krzywini III - przebudowa mostu (kanal burzowy)	920 000	230 000	-	-	-	-	230 000
					Droga Nr 449 m. Brzeziny - przebudowa mostu (rz. Pokrzywnica)	862 500	215 625	-	-	-	-	215 625
					Droga Nr 447 Antonin - Grabów n/Prosną odc. Mikstat-Grabów n/Prosną - przebudowa drogi na odcinku o dł. 11,7 km	11 500 000	2 875 000	-	-	-	-	2 875 000
					Droga Nr 434 budowa obwodnicy m. Śrem i m. Zbrudzewo o dł. 1,95 km (III etap)	13 800 000	3 450 000	-	-	-	-	3 450 000
					Droga Nr 263 m. Slesin - remont mostu (kanal Warta-Gopło)	1 150 000	287 500	-	-	-	-	287 500
					Droga Nr 449 m. Grabów n/Prosną II - remont mostu (rz. Proсна)	805 000	201 250	-	-	-	-	201 250
					Droga Nr 443 m. Gizałki - remont mostu (rz. Proсна)	1 150 000	287 500	-	-	-	-	287 500
					Droga Nr 182 m. Sarbka - wiadukt nad linią PKP - rozbiórka mostu nad linią kolejową w m. Sarbka oraz budowa nasypu drogowego	805 000	201 250	-	-	-	-	201 250
Zadania współfinansowane z Europejskiego Funduszu Rozwoju Regionalnego RAZEM:						1 145 549 486	286 387 372	34 754 537	48 293 550	49 430 000	65 362 625	69 899 160

			83.10	Droga Nr 179 Rusinowo - Pła m. Szydłowo (0,7 km)	678.500	-	-	-	678.500	-	-	678.500
			83.11	Droga Nr 443 Jarocin-Tuliszów m. Jarocin ul. Św. Ducha (0,4 km)	920.000	-	-	-	920.000	-	-	920.000
			83.12	Droga Nr 305 Bolewice - Woroniniec m. Wroniawy (1,2 km)	2.070.000	-	-	-	2.070.000	-	-	2.070.000
			83.13	Droga Nr 182 - przebudowa drogi wraz z przebudową skrzyżowania w m. Wronki ul. Chrobrego i ul. Poznańska	874.000	-	-	-	874.000	-	-	874.000
			83.14	Droga Nr 303 Świebodzin - Powodowo m. Chobienie (1,2 km)	2.070.000	-	-	-	2.070.000	-	-	2.070.000
			83.15	Droga Nr 241 Wągrowiec - Rogoźno m. Rogoźno - rondo	920.000	-	-	-	920.000	-	-	920.000
			83.16	Droga Nr 160 Suchan - Miedzychowo m. Wieleń (2,4 km)	1.685.000	-	-	-	1.685.000	-	-	1.685.000
			83.17	Droga Nr 306 Lipnica - Dymaczewo m. Buk ul. Św. Rocha i ul. Wielkowiejska	433.000	-	-	-	433.000	-	-	433.000
			83.18	Zadania zrealizowane w 2004 roku	1.430.435	-	-	-	1.430.435	-	-	-
			CEL: Poprawa dostępności komunikacyjnej dla terenów inwestycyjnych; poprawa mobilności i warunków podróżowania; skrócenie czasu podróży; poprawa bezpieczeństwa w ruchu poprzez podniesienie parametrów technicznych									
			84	Dofinansowanie do zadań drogowych i mostowych	18.000.000	18.000.000	-	-	18.000.000	-	-	-
			6052	Wydatki inwestycyjne jednostek budżetowych	17.600.000	6.500.000	-	-	3.980.000	-	-	-
			CEL: Stworzenie dostępu do terenów inwestycyjnych									
			85	PHARE - budowa i II etapu obwodnicy m. Nowy Tomysł o dł. 4,33 km	17.600.000	6.500.000	-	-	3.980.000	-	-	-
			60095	Pozostała działalność	10.470.337	10.470.337	3.747.000	4.558.000	1.565.337	-	-	-
			6610	Dotacje celowe przekazane gminie na inwestycje i zakupy inwestycyjne realizowane na podstawie porozumień (umów) między jednostkami samorządu terytorialnego	10.470.337	10.470.337	3.747.000	4.558.000	1.565.337	-	-	-
			CEL: Poprawa układu komunikacyjnego									
			86.1	Droga Nr 260 m. Gnieszno ul. Witkowska (1,3 km)	6.445.337	6.445.337	1.935.000	2.945.000	1.565.337	-	-	-
			86.2	Droga Nr 447 Antonin - Grabów n/Prosną m. Miłostat (2,4 km)	4.025.000	4.025.000	1.812.000	1.613.000	-	-	-	-

Dział	Rozdział	§	Lp.	Zadanie	Wartość zadania 100%	Udział Samorządu Województwa					Rok 2008	
Nazwa programu: "Wieloletni program inwestycyjny dla Urzędu Marszałkowskiego" realizowany przez Urząd Marszałkowski w Poznaniu						25%	Rok 2005	Rok 2006	Rok 2007		Po roku 2008	
	750			II. Administracja publiczna	7.367.724	1.841.857	517.807	1.324.050	-	-	-	-
	76018			Urząd marszałkowski	7.367.724	1.841.857	517.807	1.324.050	-	-	-	-
	6059			Wydatki inwestycyjne jednostek budżetowych	7.367.724	1.841.857	517.807	1.324.050	-	-	-	-
				CEL: Informatyzacja Urzędu Marszałkowskiego								
				Infrastruktura dla administracji Urzędu Marszałkowskiego i Województwa Wielkopolskiego	7.367.724	1.841.857	517.807	1.324.050	-	-	-	-
Nazwa programu: „Wieloletni Plan Inwestycyjny Wojewódzkich Samorządowych Instytucji Kultury”												
	921			III. Kultura i ochrona dziedzictwa narodowego	61.473.808	15.368.452	7.510.017	4.368.436	-	-	-	-
	92106			Teatry dramatyczne i lalkowe	3.000.000	750.000	336.900	314.952	-	-	-	-

	6229	Dotacje celowe z budżetu na finansowanie lub dofinansowanie kosztów realizacji inwestycji i zakupów inwestycyjnych innych jednostek sektora finansów publicznych	3.000.000	750.000	336.900	314.952			
		Teatr im. W. Bogusławskiego w Kaliszu	3.000.000	750.000	336.900	314.952			
		Zintegrowani w Europie - zintegrowani w kulturze, wspólny program Teatru i Centrum Kultury i Sztuki							
		1 Przebudowa sceny kameralnej	3.000.000	750.000	336.900	314.952			
		2 Przebudowa widowni Dużej Sceny: wymiana podłogi, wymiana krzesel							
		3 Wykonanie windy i toalety dla osób niepełnosprawnych							
92107		Teatry muzyczne, opery i operetki	16.957.897	4.239.474	2.060.000	622.474			
	6229	Dotacje celowe z budżetu na finansowanie lub dofinansowanie kosztów realizacji inwestycji i zakupów inwestycyjnych innych jednostek sektora finansów publicznych	16.957.897	4.239.474	2.060.000	622.474			
		Teatr Wielki w Poznaniu	16.957.897	4.239.474	2.060.000	622.474			
		1 Rozbudowa zabytkowego obiektu siedziby teatru	10.000.000	2.500.000	1.660.000	483.000			
		2 Modernizacja zabytkowego obiektu siedziby Teatru (remont elewacji i kolumnad frontowych, wymiana okien, remont schodów wejściowych do gmachu głównego)	6.957.897	1.739.474	400.000	139.474			
92113		Centra kultury i sztuki	3.219.015	804.754	728.903	-			
	6229	Dotacje celowe z budżetu na finansowanie lub dofinansowanie kosztów realizacji inwestycji i zakupów inwestycyjnych innych jednostek sektora finansów publicznych	3.219.015	804.754	728.903	-			
		Centrum Kultury i Sztuki w Kaliszu	3.219.015	804.754	728.903	-			
		Zintegrowani w Europie - zintegrowani w kulturze, wspólny program Teatru i Centrum Kultury i Sztuki	3.219.015	804.754	728.903	-			
		1 Modernizacja sali studio							
		2 Modernizacja sali kinowej							
92116		Biblioteki	2.595.640	648.910	305.600	319.310			
	6229	Dotacje celowe z budżetu na finansowanie lub dofinansowanie kosztów realizacji inwestycji i zakupów inwestycyjnych innych jednostek sektora finansów publicznych	2.595.640	648.910	305.600	319.310			
		Wojewódzka Biblioteka Publiczna i Centrum Animacji Kultury w Poznaniu	2.595.640	648.910	305.600	319.310			
		Biblioteka w sieci - nowa jakość usług w bibliotekach publicznych	2.595.640	648.910	305.600	319.310			
92118		Muzea	35.701.256	8.925.314	4.078.614	3.111.700			
	6229	Dotacje celowe z budżetu na finansowanie lub dofinansowanie kosztów realizacji inwestycji i zakupów inwestycyjnych innych jednostek sektora finansów publicznych	35.701.256	8.925.314	4.078.614	3.111.700			
		Muzeum Pierwszych Piastów na Lednicy	9.560.000	2.390.000	1.175.000	737.000			
		1 Rezerwaty archeologiczne dotyczące początków państwa polskiego	9.560.000	2.390.000	1.175.000	737.000			
		Muzeum Okręgowe Ziemi Kaliskiej w Kaliszu	10.850.000	2.712.500	1.056.250	1.056.250			
		1 Gród Kaliski - odbudowa i promocja spuścizny dziedzictwa kulturowego Europy	5.750.000	1.437.500	543.750	543.750			
		2 Remont i modernizacja Zespołu Pałacowo - Parkowego w Lewkowie	5.100.000	1.275.000	512.500	512.500			
		Muzeum Okręgowe w Koninie	1.000.000	250.000	117.500	117.500			
		1 Węgiel brunatny - środowisko i kultura	1.000.000	250.000	117.500	117.500			

				Muzeum Okręgowe im. St. Staszica w Rle	539.000	134.750	81.000	38.750		
				Rekonstrukcja zabytkowego kościołka w Laskach	539.000	134.750	81.000	38.750		
				1 Waleckich						
				Muzeum Narodowe Rolnictwa i Przemysłu Rolno-Spożywczego w Szeniuawie	11.425.000	2.856.250	1.174.050	1.162.200		
				1 Upowszechnienie zabytków techniki z dziedziny rolnictwa w Muzeum w Szreniawie	5.620.000	1.405.000	515.300	649.700		
				2 Adaptacja budynków gospodarczych na cele edukacyjno - rekreacyjne	4.690.000	1.172.500	572.500	400.000		
				3 Tworzenie ośrodka rekreacyjno-kulturalnego przy Muzeum Młynarstwa w Jaraczu	1.115.000	278.750	86.250	112.500		
				Muzeum: Zespół Pałacowy - Parkowy w Dobrzycy	2.327.256	581.814	474.814	-		
				1 Rewaloryzacja i rewitalizacja zabytkowego zespołu pałacowo - parkowego w Dobrzycy	2.327.256	581.814	474.814	-		

UWAGI

Udział Samorządu Województwa sfinansuje w całości Miasto Wągrowiec dla poz. 20, Miasto Złotów dla poz. 25 oraz Gmina i Miasto Kleczew dla poz. 26 w kwocie 1.080.000 zł.

3050

POROZUMIENIE

z dnia 15 kwietnia 2005 r.

Zawarte w dniu 15 kwietnia 2005 roku pomiędzy Powiatem Wrzesińskim reprezentowanym przez Zarząd Powiatu Wrzesińskiego w osobach:

1. Dionizy Jaśniewicz - Starosta

2. Paweł Guzik – Wicestarosta

zwanym dalej Zleceniodawcą

a Gminą Pyzdry reprezentowaną przez:

1. Krzysztof Strużyński - Burmistrz

2. Antonina Balicka - Skarbnik

zwaną dalej Gminą

§1. 1. Na podstawie art. 5 ust. 2 i ust. 3 oraz art. 12 pkt 5a ustawy z dnia 5 czerwca 1998 r. o samorządzie powiatowym (Dz.U. z 2001 nr 142, poz. 1592 ze zmianami), Uchwały nr 166/XXV/2004 Rady Powiatu we Wrześni z dnia 28.12.2004 r. w sprawie powierzenia Gminie Pyzdry wykonywania zadań publicznych powiatu z zakresu pomocy społecznej, art. 8 ust. 2A - 5 ustawy z dnia 8 marca 1990 r. o samorządzie gminnym (tj. Dz.U. z 2001 r. nr 142 poz. 1591 ze zmianami) oraz uchwały nr XIX/178/05 Rady Miejskiej w Pyzdrach z dnia 4 lutego 2005 r., w sprawie wyrażenia zgody na przejęcie zadania powiatu. Zleceniodawca zleca Podmiotowi realizację zadań w zakresie pomocy społecznej polegających na świadczeniu na rzecz osób wymienionych w art. 7 ustawy z dnia 12 marca 2004 r. o pomocy społecznej (Dz.U. nr 64, poz. 59.3 ze zmianami) usług socjalnych, poprzez - prowadzenie świetlicy opiekuńczo-wychowawczej przy Miejsko-Gminnym Ośrodku Kultury w Pyzdrach, jako placówki opiekuńczo-wychowawczej wsparcia dziennego o zasięgu ponadgminnym, wymienionej w §32 ust. 1 Rozporządzenia Ministra Polityki Społecznej z dnia 14 lutego 2005 r. w sprawie placówek opiekuńczo-wychowawczych (Dz.U. Nr 37, poz. 331).

2. Celem świetlicy stosownie do funkcji i potrzeb jest zapewnienie opieki wychowawczej, tworzenie warunków do nauki własnej i pomocy w nauce, rozwijanie zainteresowań i uzdolnień wychowanków, a ponadto celem świetlicy jest łagodzenie błędów wychowawczych w rodzinie i eliminowanie zaburzeń zachowania.

3. Na realizację wyżej wymienionego zadania w 2005 roku Zleceniodawca udziela dotacji w wysokości 2.000,00 zł (słownie: dwa tysiące złotych).

4. Gmina przyjmuje dotację.

5. Placówką upoważnioną przez Gminę do bezpośredniego wykonywania powyższego zadania jest Świetlica Opiekuńczo-Wychowawcza przy Miejsko-Gminnym Ośrodku Kultury w Pyzdrach.

§2. 1. Porozumienie wchodzi w życie z dniem 15 kwietnia 2005 r. i obowiązuje na czas określony, do dnia 31.12.2005 r.

2. Przyznane środki finansowe w wysokości 2.000,00 zł (dwa tysiące złotych) zostaną przekazane na konto PBS 71968110123300-143000160910 po podpisaniu Porozumienia, nie później niż 60 dni od dnia jego podpisania.

§3. 1. Gmina zobowiązuje się do wykorzystania przekazanych środków finansowych wyłącznie na sfinansowanie wydatków bieżących, zgodnie z celem na jaki je uzyskała i na warunkach określonych w Porozumieniu, z zastrzeżeniem ust. 2. Dotyczy to także ewentualnie przychodów uzyskanych przy realizacji zadania, których nie można było przewidzieć przy kalkulowaniu wielkości dotacji, oraz odsetek bankowych od przekazanych przez Zleceniodawcę środków, które należy wykorzystać wyłącznie na realizację zadania określonego.

2. Środki finansowe nie mogą być przeznaczone na pokrycie wynagrodzenia związanego z zatrudnieniem na podstawie umowy o pracę.

3. Wykorzystanie środków z dotacji niezgodne z ich przeznaczeniem określonym w mniejszym porozumieniu spowoduje skutki przewidziane w art. 93 ustawy o finansach publicznych.

§4. 1. Sprawozdanie całościowe z wykonania zadania w 2005 r. powinno zostać sporządzone przez Gminę na formularzu przekazanym przez Zleceniodawcę i dostarczone w terminie do dnia 30.01.2006 r.

2. Do sprawozdania całościowego, o którym mowa w ust. 1 Gmina dołącza zbiorcze sprawozdanie finansowe z wykonania zadania w 2005 r. sporządzone w układzie Rb 50

3. Przyznane środki finansowe Gmina zobowiązana jest wykorzystać do dnia 12.12.2005 r. Środki finansowe nie wykorzystane do tego terminu Gmina zobowiązana jest zwrócić w terminie do dnia 14.12.2005 r. na konto Starostwa Nr 24 1020 4115 0000 9602 0004 0865.

4. Do zamówień na dostawy, wykonanie usług i robót budowlanych, opłacanych ze środków pochodzących z dotacji, stosuje się przepisy ustawy o zamówieniach publicznych.

§5. Kontrola prawidłowości wykonywania zleconego zadania, w tym wydatkowania przekazanych środków finansowych, polega na przeprowadzaniu przez upoważnionych pracowników Zleceniodawcy kontroli dokumentacji udostępnionej przez Gminę.

§6. Gmina obowiązana jest do udzielania ustnie lub na piśmie, wyjaśnień i informacji dotyczących realizacji zleconego zadania.

§7. Porozumienie może być rozwiązane przez Zleceniodawcę ze skutkiem natychmiastowym w przypadku wykorzystania udzielonej dotacji niezgodnie z przeznaczeniem, nieterminowego lub nienależytego wykonywania Porozumienia, a w szczególności zmniejszenia zakresu rzeczowego realizowania zadania, stwierdzonego na podstawie wyników kontroli oraz oceny realizacji wniosków i zaleceń pokontrolnych. Wypowiadając porozumienie, Zleceniodawca określi kwotę dotacji wykorzystanej jego zdaniem niezgodnie z przeznaczeniem oraz termin jej zwrotu.

§9. Wszelkie zmiany Porozumienia wymagają zachowania formy pisemnej pod rygorem nieważności.

§10. W zakresie nie uregulowanym Porozumieniem stosuje się przepisy ustawy o pomocy społecznej, Kodeksu Cywilnego i ustawy o finansach publicznych.

§11. Ewentualne spory, powstałe na tle wykonania niniejszego Porozumienia, winny być rozstrzygane w dwustron-

nych negocjacjach, a gdy nie przyniosą one rozwiązania spór winien być poddany rozstrzygnięciu właściwemu, ze względu na siedzibę Zleceniodawcy, sądowi powszechnemu.

§12. Porozumienie niniejsze zostało sporządzone w dwóch jednobrzmiących egzemplarzach, po jednym dla każdej ze stron.

Burmistrz Miasta Pyzdry
(-) *Krzysztof Strużyński*

Skarbnik Miasta Pyzdry
(-) *Antonina Balicka*

Starosta Wrzesiński
(-) *Dionizy Jaśniewicz*

Wicestarosta
(-) *Paweł Guzik*

3051

POROZUMIENIE

z dnia 30 czerwca 2005 r.

zawarte w Pile pomiędzy Powiatem Pilskim, za który działa Zarząd Powiatu w Pile, z siedzibą przy al. Niepodległości 33/35, 64-920 Pila zwanym dalej Przekazującym, reprezentowanym przez:

Leszka Partykę – Starostę Pilskiego,

Adama Radzińskiego – Dyrektora Wydziału Promocji, Rozwoju, Kultury i Sportu Starostwa Powiatowego w Pile

a Gminą Szydłowo z siedzibą w Szydłowie, 64-930 Szydłowo,

zwaną dalej Przyjmującym, reprezentowaną przez: Zdzisława Marciniaka – Wójta Gminy Szydłowo następującej treści:

§1. Przekazujący udzieli Przyjmującemu dotacji celowej w wysokości 2000,00 zł (słownie: dwa tysiące złotych) na dofinansowanie realizacji zadania p.n.: „Powiatowy Konkurs na Lampkę Roratnią„ (8 grudnia 2005 r.).

§2. Środki finansowe, o których mowa w §1, zostaną przekazane przez Przekazującego z działu 921, rozdział 92105 §2310 na konto Przyjmującego nr 28 1090 1320 0000 0001 0192 7166 w terminie do dnia 1 grudnia 2005 r.

§3. Prawa i obowiązki stron, wynikające z niniejszego porozumienia, nie mogą być przenoszone na osoby trzecie.

§4. Przekazujący zastrzega sobie prawo kontrolowania sposobu wykorzystania przekazanych środków.

§5. 1. Przyjmujący zobowiązuje się informować Przekazującego o planowanej formie wykonywanego zadania i o wszelkich istotnych okolicznościach mających wpływ na realizację zadania, oraz uzyskać akceptację Przekazującego w zakresie sposobu wykorzystania środków, o których mowa w §1.

2. Przyjmujący zobowiązuje się do umieszczania w materiałach informacyjnych dotyczących zadania informacji o dofinansowaniu zadania przez Powiat Pilski.

3. Przyjmujący przedłoży Przekazującemu sprawozdanie merytoryczno-finansowe z wydatkowanych środków w terminie 14 dni po zakończeniu realizacji zadania.

4. Sprawozdanie merytoryczne powinno zawierać w szczególności następujące informacje: termin i miejsce realizacji zadania, ilość uczestników i wykonawców (krajowych i zagranicznych), listę współorganizatorów zadania, opis przebiegu zadania wraz z wnioskami odnośnie osiągnięcia zamierzonych celów, dokumentację przebiegu zadania (tj. folder, recenzje, zdjęcia itp.).

5. Sprawozdanie finansowe powinno zawierać następujące informacje w formie opisowej: przeznaczenie dotacji, rozliczenie wpływów i poniesionych kosztów całkowitych zadania, wyszczególnienie wysokości i źródeł finansowania. Wzór sprawozdania finansowego określa załącznik do porozumienia.

6. Sprawozdania, o których mowa w ust. 4 i 5, podpisują uprawnieni przedstawiciele Przyjmującego oraz Skarbnik.

§6. Przyjmujący nie może przeznaczyć otrzymanych środków na inny cel niż określony w porozumieniu.

§7. 1. W przypadku niewykonania zadania, o którym mowa w §1, przekazane środki podlegają zwrotowi w terminie 14 dni, licząc od dnia w którym zadanie miało być zrealizowane, wraz z odsetkami naliczanymi jak od zaległości podatkowych.

2. W przypadku częściowego niewykonania zadania, o którym mowa w §1, przekazane środki podlegają zwrotowi w części proporcjonalnej do stopnia niewykonania zadania, w terminie określonym w ust.1, wraz z odsetkami naliczanymi jak od zaległości podatkowych.

3. W przypadku przeznaczenia przekazanych środków na inny cel niż określony w porozumieniu, Przyjmujący obowiązany jest do ich zwrotu w całości w terminie określonym w ust. 1, wraz z odsetkami naliczanymi jak od zaległości podatkowych.

§8. Zwrotu całości lub części przekazanych środków finansowych, w przypadkach określonych w §7, Przyjmujący dokona na konto Przekazującego Nr 03 1020 3844 0000 1902 0009 9648.

§9. Przy wydatkowaniu środków finansowych przekazanych na podstawie niniejszego porozumienia obowiązuje stosowanie przepisów ustawy - Prawo zamówień publicznych.

§10. Wszelkie zmiany niniejszego porozumienia wymagają formy pisemnej pod rygorem nieważności.

§11. Porozumienie sporządzono w trzech jednobrzmiących egzemplarzach, dwa dla Przekazującego i jeden dla Przyjmującego.

Przyjmujący
Wójt Gminy Szydłowo
(-) *Zdzisław Marciniak*

Przekazujący
Starosta Piłski
(-) *Leszek Partyka*

Dyrektor Wydziału
Promocji, Rozwoju, Kultury i Sportu
(-) *Adam Radziński*

Załącznik nr 1
do rozliczenia finansowego

ROZLICZENIE FINANSOWE ZADANIA

I. Koszty	Całkowite	Z dotacji
1) wyszczególnić jakie		
2)		
Razem		

II. Źródła finansowania	Kwota w zł.	% do ogółu środków
1. Środki własne		
2. Dotacje		
w tym:		
- z budżetu powiatu		
3. Uzyskane przychody		
4. Inne źródła finansowania		
Razem		

3052

DECYZJA PREZESA URZĘDU REGULACJI ENERGETYKI Nr OPO-4210-13(11)/2005/9356/I/MJ

z dnia 1 lipca 2005 r.

Na podstawie art. 47 ust. 1 i 2 oraz art. 23 ust. 2 pkt 2 i 3 w związku z art. 30 ust. 1 i art. 45 ustawy z 10 kwietnia 1997 r. - Prawo energetyczne (Dz.U. z 2003 r. Nr 153, poz. 1504 i Nr 203, poz. 1966, z 2004 r. Nr 29, poz. 257, Nr 34, poz. 293, Nr 91, poz. 875, Nr 96, poz. 959 i Nr 173, poz. 1808 oraz z 2005 r. Nr 62, poz. 552) oraz w związku z art. 104 ustawy z 14 czerwca 1960 r. - Kodeks postępowania administracyjnego (Dz.U. z 2000 r. Nr 98, poz. 1071, z 2001 r. Nr 49, poz. 509, z 2002 r. Nr 113, poz. 984, Nr 153, poz. 1271 i Nr 169, poz. 1387, z 2003 r. Nr 130, poz. 1188 i Nr 170, poz. 1660, z 2004 r. Nr 162, poz. 1692 oraz z 2005 r. Nr 64, poz. 565 i Nr 78, poz. 682) po rozpatrzeniu wniosku z 29 marca 2005 r. uzupełnionego pismem z 9 maja 2005 r. l. dz. ZEC-Z-662-203-1/2005 oraz pismem z 22 czerwca 2005 r. l. dz. ZEC-Z-662-324-1/2005 Wojskowej Agencji Mieszkaniowej z siedzibą w Warszawie Zespół Energetyki Ciepłej Wojskowej Agencji Mieszkaniowej Obszar ZEC „Zachód” z siedzibą w Poznaniu posiadającej numer identyfikacji podatkowej (NIP): 5261038122 zwanej w dalszej części decyzji „Przedsiębiorstwem”

postanawiam

zatwierdzić taryfę dla ciepła ustaloną przez Przedsiębiorstwo, stanowiącą załącznik do niniejszej decyzji, na okres do 31 lipca 2006 r., w części dotyczącej prowadzonej przez to Przedsiębiorstwo działalności gospodarczej w zakresie zaopatrzenia w ciepło odbiorców ciepła wytwarzanego w źródłach ciepła oraz przesyłanego sieciami ciepłowniczymi zlokalizowanymi na terenie województwa wielkopolskiego.

UZASADNIENIE

Na podstawie art. 61 §1 Kodeksu postępowania administracyjnego, na wniosek Przedsiębiorstwa posiadającego koncesję z 14 kwietnia 1999 r. na wytwarzanie ciepła nr WCC/786/9356/W/3/99/MJ ze zmianami:

- z 22 września 1999 r. nr WCC/786A/9356/W/3/99/MJ
- z 11 lipca 2001 r. nr WCC/786B/9356/W/3/99/MJ,
- z 29 października 2002 r. nr WCC/786C/9356/W/3/99/RW,
- z 24 sierpnia 2004 r. nr WCC/786D/9356/W/OWA/2004/TKc, na przesyłanie i dystrybucję ciepła z 14 kwietnia 1999 r. nr PCC/823/9356/W/3/99/MJ ze zmianami:
- z 22 września 1999 r. nr PCC/823A/9356/W/3/99/MJ,
- z 11 lipca 2001 r. nr PCC/823B/9356/W/3/99/MJ,
- z 29 października 2002 r. nr PCC/823C/9356/W/3/99/RW,
- z 24 sierpnia 2004 r. nr PCC/823D/9356/W/OWA/2004/TKc,

oraz na obrót ciepłem z 14 kwietnia 1999 r. nr OCC/242/9356/W/3/99/MJ ze zmianami:

- z 22 września 1999 r. nr OCC/242A/9356/W/3/99/MJ,
- z 11 lipca 2001 r. nr OCC/242B/6356/W/3/99/MJ,

- z 29 października 2002 r. nr OCC/242C/9356/W/3/99/RW,
- z 24 sierpnia 2004 r. nr OCC/242D/9356/W/OWA/2004/TKc,

29 marca 2005 r. zostało wszczęte postępowanie administracyjne w sprawie zatwierdzenia taryfy dla ciepła, ustalonej przez Przedsiębiorstwo.

Zgodnie z art. 47 ust. 1 ustawy - Prawo energetyczne, przedsiębiorstwa energetyczne posiadające koncesje na prowadzenie działalności gospodarczej w zakresie wytwarzania, przesyłania i dystrybucji oraz obrotu ciepłem ustalają taryfy dla ciepła, które podlegają zatwierdzeniu przez Prezesa URE. Zatwierdzenie częściowej taryfy dla ciepła, wynika ze specyfiki prowadzenia przez Przedsiębiorstwo działalności koncesjonowanej polegającej na wytwarzaniu ciepła w źródłach oraz przesyłaniu i dystrybucji ciepła sieciami ciepłowniczymi zlokalizowanymi w różnych miejscowościach. W trakcie postępowania administracyjnego, na podstawie zgromadzonej dokumentacji ustalono, że Przedsiębiorstwo opracowało taryfę zgodnie z zasadami określonymi w art. 44 i 45 ustawy – Prawo energetyczne oraz z przepisami rozporządzenia Ministra Gospodarki i Pracy z 30 lipca 2004 r. w sprawie szczegółowych zasad kształtowania i kalkulacji taryf oraz rozliczeń w obrocie ciepłem (Dz.U. z 2004 r. Nr 184, poz. 1902), zwanego w dalszej części „rozporządzeniem taryfowym”. Ceny i stawki opłat skalkulowane zostały przez Przedsiębiorstwo na podstawie uzasadnionych kosztów prowadzenia działalności gospodarczej, zaplanowanych dla pierwszego roku stosowania taryfy na podstawie porównywalnych kosztów poniesionych przez Przedsiębiorstwo w okresie sprawozdawczym (§12 ust. 2 rozporządzenia taryfowego). Okres obowiązywania taryfy został ustalony zgodnie z wnioskiem Przedsiębiorstwa.

W tym stanie rzeczy orzekłem jak w sentencji.

POUCZENIE

1. Od niniejszej decyzji przysługuje odwołanie do Sądu Okręgowego w Warszawie – Sądu Ochrony Konkurencji i Konsumentów za moim pośrednictwem, w terminie dwutygodniowym od dnia jej doręczenia (art. 30 ust. 2 i 3 ustawy z 10 kwietnia 1997 r. – Prawo energetyczne oraz art. 479⁴⁶ pkt 1 i art. 479⁴⁷ §1 Kodeksu postępowania cywilnego).
2. Odwołanie od decyzji powinno czynić zadość wymaganiom przepisanych dla pisma procesowego oraz zawierać oznaczenie zaskarżonej decyzji i wartości przedmiotu sporu, przytoczenie zarzutów, zwięzłe ich uzasadnienie, wskazanie dowodów, a także zawierać wniosek o uchylenie albo o zmianę decyzji – w całości lub części (art. 479⁴⁹ Kodeksu postępowania cywilnego). Odwołanie należy przesłać na adres Zachodniego Oddziału Terenowego

Urzędu Regulacji Energetyki, 61-569 Poznań, ul. Wierzbicice 1.

3. Stosownie do art. 47 ust. 3 pkt 2 w związku z art. 31 ust. 3 pkt 2 i ust. 4 ustawy – Prawo energetyczne, taryfa zostanie skierowana do ogłoszenia w Dzienniku Urzędowym Województwa Wielkopolskiego.
4. Stosownie do art. 47 ust. 4 ustawy – Prawo energetyczne, taryfa może być wprowadzona do stosowania nie wcześniej niż po upływie 14 dni i nie później niż do 45 dnia od

dnia jej opublikowania w Dzienniku Urzędowym Województwa Wielkopolskiego.

Z upoważnienia Prezesa
Urzędu Regulacji Energetyki
Dyrektor
Zachodniego Oddziału Terenowego
Urzędu Regulacji Energetyki
z siedzibą w Poznaniu
(-) Henryk Kanoniczak

TARYFA DLA CIEPŁA

w części dotyczącej źródeł ciepła i sieci ciepłowniczych zlokalizowanych w województwie wielkopolskim

CZĘŚĆ I

Objaśnienia pojęć i skrótów

- 1) ustawa - ustawa z 10 kwietnia 1997 r. - Prawo energetyczne (Dz.U. z 2003 r. Nr 153, poz. 1504 i Nr 203, poz. 1966, z 2004 r. Nr 29, poz. 257, Nr 34, poz. 293, Nr 91, poz. 875, Nr 96, poz. 959 i Nr 173, poz. 1808 oraz z 2005 r. Nr 62, poz. 552),
- 2) rozporządzenie taryfowe - rozporządzenie Ministra Gospodarki i Pracy z 30 lipca 2004 r. w sprawie szczegółowych zasad kształtowania i kalkulacji taryf oraz rozliczeń w obrocie ciepłem (Dz.U. z 2004 r. nr 184, poz. 1902),
- 3) rozporządzenie przyłączeniowe - rozporządzenie Ministra Gospodarki i Pracy z 30 czerwca 2004 r. w sprawie szczegółowych warunków przyłączenia podmiotów do sieci ciepłowniczych oraz eksploatacji tych sieci (Dz.U. z 2004 r. Nr 167, poz. 1751),
- 4) sprzedawca - Zespół Energetyki Ciepłej Wojskowej Agencji Mieszkaniowej, Obszar ZEC „Zachód” z siedzibą w Poznaniu, ul. Świerczewskiego 92, 62-003 Biedrusko,
- 5) odbiorca - każdy, kto otrzymuje lub pobiera ciepło na podstawie umowy z przedsiębiorstwem energetycznym,
- 6) źródło ciepła - połączone ze sobą urządzenia lub instalacje służące do wytwarzania ciepła,
- 7) sieć ciepłownicza – połączone ze sobą urządzenia lub instalacje, służące do przesyłania i dystrybucji ciepła ze źródeł ciepła do węzłów cieplnych,
- 8) węzeł cieplny – połączone ze sobą urządzenia lub instalacje służące do zmiany parametrów nośnika ciepła dostarczanego z przyłącza oraz regulacji ilości ciepła dostarczanego do instalacji odbiorczych,
- 9) grupowy węzeł cieplny – węzeł cieplny obsługujący więcej niż jeden obiekt,

- 10) lokalne źródło ciepła - zlokalizowane w obiekcie źródło ciepła bezpośrednio zasilające instalacje odbiorcze wyłącznie w tym obiekcie,
- 11) układ pomiarowo-rozliczeniowy - dopuszczony do stosowania zespół urządzeń służących do pomiaru ilości i parametrów nośnika ciepła, których wskazania stanowią podstawę do obliczenia należności z tytułu dostarczania ciepła,
- 12) zamówiona moc cieplna - ustalona przez odbiorcę największa moc cieplna, jaka w ciągu roku występuje w danym obiekcie dla warunków obliczeniowych, która zgodnie z warunkami technicznymi oraz wymaganiami technologicznymi dla tego obiektu jest niezbędna do zapewnienia:
 - a) pokrycia strat ciepła w celu utrzymania normatywnej temperatury i wymiany powietrza w pomieszczeniach,
 - b) utrzymania normatywnej temperatury ciepłej wody w punktach czerpalnych,
 - c) prawidłowej pracy innych urządzeń lub instalacji.

CZĘŚĆ II

Zakres działalności gospodarczej związanej z zaopatrzeniem w ciepło

Sprzedawca prowadzi działalność gospodarczą związaną z zaopatrzeniem w ciepło na podstawie koncesji udzielonych przez Prezesa Urzędu Regulacji Energetyki w zakresie:

- wytwarzania ciepła nr WCC/786/9356/W/3/99/MJ z 14 kwietnia 1999 r. ze zmianami:

nr WCC/786A/9356/W/3/99/MJ z 22 września 1999 r.,

nr WCC/786B/9356/W/3/99/MJ z 11 lipca 2001 r.,

nr WCC/786C/9356/W/3/99/RW z 29 października 2002 r.,

- nr WCC/786D/9356/W/OWA/2004/TKc z 24 sierpnia 2004 r.
- przesyłania i dystrybucji ciepła nr PCC/823/9356/W/3/99/MJ z 14 kwietnia 1999 r. ze zmianami:
- nr PCC/823A/9356/W/3/99/MJ z 22 września 1999 r.,
- nr PCC/823B/9356/W/3/99/MJ z 11 lipca 2001 r.,
- nr PCC/823C/9356/W/3/99/RW z 29 października 2002 r.,
- nr PCC/823D/9356/W/OWA/2004/TKc z 24 sierpnia 2004 r.
- obrotu ciepłem nr OCC/242/9356/W/3/99/MJ z 14 kwietnia 1999 r. ze zmianami:

- nr OCC/242A/9356/W/3/99/MJ z 22 września 1999 r.,
- nr OCC/242B/9356/W/3/99/MJ z 11 lipca 2001 r.,
- nr OCC/242C/9356/W/3/99/RW z 29 października 2002 r.,
- nr OCC/242D/9356/W/OWA/2004/TKc z 24 sierpnia 2004 r.

CZĘŚĆ III

Podział odbiorców na grupy

Zgodnie z §10 rozporządzenia taryfowego określono 10 grup odbiorców

L.p.	Symbol grupy	Opis grupy odbiorców
1	2	3
1.	D 01	odbiorcy do których ciepło dostarczane jest ze źródła sprzedawcy zlokalizowanego w Witkowie przy ul. Żwirki i Wigury 11 opalanego paliwem stałym, wodną siecią ciepłowniczą należącą do sprzedawcy
2.	D 02	odbiorcy do których ciepło dostarczane jest ze źródła sprzedawcy zlokalizowanego w Witkowie przy ul. Żwirki i Wigury 11 opalanego paliwem stałym, wodną siecią ciepłowniczą do grupowych węzłów cieplnych będących własnością odbiorcy, eksploatowanych przez sprzedawcę
3.	D 03	odbiorcy do których ciepło dostarczane jest ze źródła sprzedawcy zlokalizowanego w Witkowie przy ul. Żwirki i Wigury 11 opalanego paliwem stałym, wodną siecią ciepłowniczą do indywidualnych węzłów cieplnych będących własnością odbiorcy, eksploatowanych przez sprzedawcę
4.	D 04	odbiorcy do których ciepło dostarczane jest ze źródła sprzedawcy zlokalizowanego w Poznaniu, przy ul. Głuszyna 245 opalanego paliwem stałym, wodną siecią ciepłowniczą do grupowych węzłów cieplnych będących własnością sprzedawcy
5.	D 05	odbiorcy do których ciepło dostarczane jest ze źródła sprzedawcy zlokalizowanego w Poznaniu, przy ul. Głuszyna 245 opalanego paliwem stałym, wodną siecią ciepłowniczą do indywidualnych węzłów cieplnych będących własnością odbiorców i przez nich eksploatowanych
6.	D 11	odbiorcy ciepła wytwarzanego w źródle ciepła sprzedawcy, zlokalizowanego w Biedrusku przy ul. Powstańców Wlkp. 122 opalanego paliwem gazowym, w którym zainstalowana moc cieplna nie przekracza 5 MW, bezpośrednio zasilającym zewnętrzne instalacje odbiorcze
7.	D 12	odbiorcy ciepła wytwarzanego w źródle ciepła sprzedawcy, zlokalizowanego w Biedrusku przy ul. Świerczewskiego 92 opalanego paliwem gazowym, w którym zainstalowana moc cieplna nie przekracza 5 MW, bezpośrednio zasilającym zewnętrzne instalacje odbiorcze
8.	D 13	odbiorcy ciepła wytwarzanego w źródle ciepła sprzedawcy, zlokalizowanego w Obornikach Wlkp. Przy ul. Stefanowicza 33 opalanego paliwem gazowym, w którym zainstalowana moc cieplna nie przekracza 5 MW, bezpośrednio zasilającym zewnętrzne instalacje odbiorcze w obiekcie
9.	D 14	odbiorcy ciepła wytwarzanego w źródle ciepła sprzedawcy, zlokalizowanego w Krotoszynie przy ul. 56 Pułku Piechoty opalanego olejem opałowym, w którym zainstalowana moc cieplna nie przekracza 5 MW, bezpośrednio zasilającym zewnętrzne instalacje odbiorcze w obiekcie
10.	D 15	odbiorcy do których ciepło dostarczane jest ze źródła ciepła sprzedawcy zlokalizowanego w Biedrusku, przy ul. Zjednoczenia 301 opalanego paliwem gazowym, wodną siecią ciepłowniczą do grupowego węzła cieplnego należącego do sprzedawcy

CZĘŚĆ IV

D 01, D 02, D 03, D 04, D 05, D15

Rodzaje oraz wysokość cen i stawek opłat

1.1. Cena za zamówioną moc cieplną

1. Rodzaje oraz wysokość cen i stawek opłat dla grup odbiorców:

Grupa odbiorców	roczna zł / MW / rok		rata miesięczna zł / MW / m-c	
	netto	brutto	netto	brutto
D 01, D 02, D 03	76.290,24	93.074,09	6.357,52	7.756,17
D 04, D 05	71.988,22	87.825,63	5.999,01	7.318,79
D 15	98.708,28	120.424,10	8.225,69	10.035,34

1.2. Cena ciepła

Grupa odbiorców	zł / GJ	
	netto	brutto
D 01, D 02, D 03	22,08	26,94
D 04, D 05	23,60	28,79
D 15	30,02	36,62

1.3. Cena nośnika ciepła

Grupa odbiorców	zł / m3	
	netto	brutto
D 01, D 02, D 03	9,17	11,19
D 04, D 05		
D 15		

1.4. Stawka opłaty stałej za usługi przesyłowe

Grupa odbiorców	roczna zł / MW / rok		rata miesięczna zł / MW / m-c	
	netto	brutto	netto	brutto
D 01	10.741,26	13.104,34	895,10	1.092,02
D 02	15.564,72	18.988,96	1.297,06	1.582,41
D 03	14.361,39	17.520,90	1.196,78	1.460,07
D 04	20.531,89	25.048,91	1.710,99	2.087,41
D 05	14.821,39	18.082,10	1.235,11	1.506,83
D 15	8.396,24	10.243,41	699,69	853,62

1.5. Stawka opłaty zmiennej za usługi przesyłowe

Grupa odbiorców	zł / GJ	
	netto	brutto
D 01	4,23	5,16
D 02	4,74	5,78
D 03	4,33	5,28
D 04	7,29	8,89
D 05	7,64	9,32
D 15	2,79	3,40

2. Rodzaje oraz wysokość stawek opłat dla grup odbiorców: D 11, D 12, D 13, D 14

2.1. Stawka opłaty miesięcznej za zamówioną moc cieplną

Grupa odbiorców	zł / MW / m-c	
	netto	brutto
D 11	6.551,31	7.992,60
D 12	9.434,69	11.510,32
D 13	6.437,96	7.854,31
D 14	8.344,68	10.180,51

2.2. Stawka opłaty za ciepło

Grupa odbiorców	zł / GJ	
	netto	brutto
D 11	33,19	40,49
D 12	31,62	38,58
D 13	31,70	38,67
D 14	42,84	52,26

W przedstawionych w części IV pkt 1-2 cenach i stawkach opłat brutto uwzględniono podatek od towarów i usług (VAT) w wysokości 22 %.

3. Stawka opłaty za przyłączenie do sieci ciepłowniczej

Taryfa nie zawiera stawek opłat za przyłączenie do sieci ciepłowniczej, ponieważ nie planuje się przyłączania nowych odbiorców. Jeżeli wystąpi taka potrzeba przedsiębiorstwo niezwłocznie dokona niezbędnej zmiany taryfy i wystąpi o jej zatwierdzenie.

CZĘŚĆ V

Zasady ustalania cen i stawek opłat

Ceny i stawki opłat określone w części IV niniejszej taryfy zostały ustalone na podstawie art. 45 ustawy oraz §25 rozporządzenia taryfowego. Jednostkowe koszty ustalono według zasad określonych w §18 - 21 rozporządzenia taryfowego.

CZĘŚĆ VI

Warunki stosowania cen i stawek opłat

1. Ustalone w niniejszej taryfie ceny i stawki opłat są stosowane przy zachowaniu standardów jakościowych obsługi odbiorców, które określone zostały w rozdziale 6 rozporządzenia przyłączeniowego.
2. W przypadkach:

- niedotrzymania przez sprzedawcę standardów jakościowych obsługi odbiorców lub warunków umowy sprzedaży ciepła przez odbiorcę,
- uszkodzenia lub stwierdzenia nieprawidłowych wskazań układu pomiarowo - rozliczeniowego,
- udzielania bonifikat i naliczania upustów przysługujących odbiorcy,
- nielegalnego poboru ciepła, stosuje się odpowiednio postanowienia określone w rozdziale 4 rozporządzenia taryfowego.

CZĘŚĆ VII

Zasady wprowadzenia zmiany cen i stawek opłat

1. Taryfa może być wprowadzona do stosowania nie wcześniej niż po upływie 14 dni i nie później niż do 45 dnia od dnia jej opublikowania w Dzienniku Urzędowym Województwa Wielkopolskiego.
2. Sprzedawca zawiadomi pisemnie odbiorców ciepła o rozpoczęciu stosowania taryfy, co najmniej na 14 dni przed wprowadzeniem nowych cen i stawek opłat.

Z upoważnienia Prezesa
Wojskowej Agencji Mieszkaniowej
Dyrektor
Zespołu Energetyki Ciepłej WAM
(-) Ireneusz Owsik

Wydawca: Wojewoda Wielkopolski

Redakcja: Wydział Prawny i Nadzoru Wielkopolskiego Urzędu Wojewódzkiego w Poznaniu - Redakcja Dziennika Urzędowego Województwa Wielkopolskiego
aleja Niepodległości 16/18, tel. 854 16 34, 854 16 21, e-mail – dzu@poznan.uw.gov.pl, www.poznan.uw.gov.pl

Skład, druk i rozpowszechnianie:

Skład – Ośrodek Informatyki WUW, Poznań, tel. 852 90 44

Druk – Ośrodek Małej Poligrafii Zakładu Obsługi Administracji, al. Niepodległości 18, Poznań

Rozpowszechnianie – Administracja i stały punkt sprzedaży – Wielkopolski Urząd Wojewódzki w Poznaniu, ul. Kościuszki 93, pok. PI 18 tel. 854 14 09

Egzemplarze bieżące można nabywać w punkcie sprzedaży Dziennika Urzędowego:

- Wielkopolski Urząd Wojewódzki w Poznaniu, Poznań ul. Kościuszki 93, pok. PI 14 i 18, tel. 854 14 09, 854 19 95 (także egzemplarze z lat ubiegłych),
 - Wielkopolski Urząd Wojewódzki w Poznaniu, Delegatura w Kaliszu, Kalisz pl. Św. Józefa 5, pok. 132
 - Wielkopolski Urząd Wojewódzki w Poznaniu, Delegatura w Koninie, Konin al. 1 Maja 7, pok. 170, blok „B”
 - Wielkopolski Urząd Wojewódzki w Poznaniu, Delegatura w Lesznie, Leszno pl. Kościuszki 4, pok. 101
 - Wielkopolski Urząd Wojewódzki w Poznaniu, Delegatura w Pile, Piła al. Niepodległości 33/35, pok. 214
- zbiory Dziennika Urzędowego wraz ze skorowidzami są wyłożone do powszechnego wglądu w Wielkopolskim Urzędzie Wojewódzkim, w godz. 9⁰⁰-14⁰⁰

Tłoczono z polecenia Wojewody Wielkopolskiego w Ośrodku Małej Poligrafii Zakładu Obsługi Administracji
al. Niepodległości 18, Poznań