



DZIENNIK URZĘDOWY

WOJEWÓDZTWA WIELKOPOLSKIEGO

Poznań, dnia 19 sierpnia 2005 r.

Nr 126

TREŚĆ

Poz.:

UCHWAŁY RAD GMIN

- 3420** – nr XXXI/404/04 Rady Miejskiej w Gostyniu z dnia 19 listopada 2004 r. w sprawie określenia trybu postępowania o udzielenie dotacji podmiotom nie zaliczanym do sektora finansów publicznych i niedziałającym w celu osiągnięcia zysku, sposobów jej określenia tygodniowego rozliczania oraz sposobu kontroli wykonywania zleconego zadania 13413
- 3421** – nr XXVI/135/2004 Rady Miejskiej w Brudzewie z dnia 30 grudnia 2004 r. w sprawie obowiązkowego wymiaru zajęć niektórych nauczycieli zatrudnionych w szkołach, przedszkolu prowadzonych przez Gminę Brudzew 13418
- 3422** – nr XXVIII/31/05 Rady Gminy Szydłowo z dnia 10 czerwca 2005 r. w sprawie uchwalenia miejscowego planu zagospodarowania przestrzennego wsi Dolaszewo, gmina Szydłowo 13419
- 3423** – nr XXII/157/2005 Rady Gminy Świąciechowa z dnia 23 czerwca 2005 r. w sprawie uchwalenia miejscowego planu zagospodarowania przestrzennego, obejmującego obszary położone w obrębie wsi Świąciechowa, gmina Świąciechowa 13424
- 3424** – nr XXV/171/2005 Rady Miejskiej w Dąbiu z dnia 28 czerwca 2005 r. w sprawie określenia liczby punktów sprzedaży napojów alkoholowych zawierających powyżej 4,5% alkoholu przeznaczonych do spożycia poza miejscem sprzedaży jak i w miejscu sprzedaży 13431
- 3425** – nr XXV/171/2005 Rady Miejskiej w Dąbiu z dnia 28 czerwca 2005 r. w sprawie zasad usytuowania na terenie miasta i gminy miejsc sprzedaży i podawania napojów alkoholowych 13431
- 3426** – nr XXXII/221/05 Rady Miejskiej w Bojanowie z dnia 29 czerwca 2005 r. w sprawie utworzenia obwodu głosowania w Domu Pomocy Społecznej w Pakówce dla przeprowadzenia wyborów do Sejmu Rzeczypospolitej Polskiej i do Senatu Rzeczypospolitej Polskiej i wyznaczenia siedziby obwodowej komisji wyborczej 13432
- 3427** – nr XXXII/222/05 Rady Miejskiej w Bojanowie z dnia 29 czerwca 2005 r. w sprawie utworzenia obwodu głosowania w Domu Pomocy Społecznej w Pakówce dla przeprowadzenia wyborów Prezydenta Rzeczypospolitej Polskiej i wyznaczenia siedziby obwodowej komisji wyborczej 13432
- 3428** – nr XXII/158/2005 Rady Gminy Budzyń z dnia 29 czerwca 2005 r. w sprawie upoważnienia Kierownika Gminnego Ośrodka Pomocy Społecznej w Budzynie do wydawania decyzji administracyjnych 13433
- 3429** – nr XXVII/203/05 Rady Gminy Kościan z dnia 29 czerwca 2005 r. w sprawie szczegółowych warunków przyznawania i odpłatności za usługi opiekuńcze i specjalistyczne usługi opiekuńcze oraz szczegółowych warunków częściowego lub całkowitego zwalniania od opłat oraz trybu ich pobierania 13433
- 3430** – nr XXVII/204/05 Rady Gminy Kościan z dnia 29 czerwca 2005 r. w sprawie uchwalenia Statutu Gminnego Ośrodka Pomocy Społecznej w Kościanie 13434
- 3431** – nr XXXIII/260/2005 Rady Miejskiej w Rogoźnie z dnia 29 czerwca 2005 r. w sprawie zmian w Statucie Gminy Rogoźno 13436
- 3432** – nr XXXIV/549/2005 Rady Miejskiej Kalisza z dnia 30 czerwca 2005 r. w sprawie restrukturyzacji finansowej należności od publicznych zakładów opieki zdrowotnej z tytułu zobowiązań podatkowych stanowiących dochody budżetu Kalisza – Miasta na prawach powiatu 13436
- 3433** – nr XXV/239/2005 Rady Miejskiej Krzywina z dnia 30 czerwca 2005 r. w sprawie uchwalenia miejscowego planu zagospodarowania przestrzennego dla ścieżki rowerowej przebiegającej w obrębie wsi Lubiń i Bieżyń 13437
- 3434** – nr XXV/240/2005 Rady Miejskiej Krzywina z dnia 30 czerwca 2005 r. w sprawie uchwalenia miejscowego planu zagospodarowania przestrzennego dla ścieżki rowerowej przebiegającej w obrębie wsi Bieżyń i Cichowo 13442
- 3435** – nr 175/2005 Rady Gminy Osiek Mały z dnia 30 czerwca 2005 r. w sprawie ustalenia szczegółowych zasad utrzymania czystości i porządku na terenie gminy Osiek Mały 13448

- 3436** – nr XXIII/168/05 Rady Miejskiej w Złotowie z dnia 30 czerwca 2005 r. w sprawie określenia szczegółowych zasad i trybu umarzania wierzytelności z tytułu należności pieniężnych jednostek organizacyjnych Gminy Miasto Złotów, do których nie stosuje się przepisów ustawy – Ordynacja podatkowa, udzielania innych ulg w spłacaniu tych należności oraz wskazania organów do tego uprawnionych 13451
- 3437** – nr XXIII/171/05 Rady Miejskiej w Złotowie z dnia 30 czerwca 2005 r. w sprawie utworzenia obwodów głosowania w Szpitalu Powiatowym i Areszcie Śledczym w Złotowie 13453
- 3438** – nr XXXIX/498/05 Rady Miejskiej w Gostyniu z dnia 1 lipca 2005 r. w sprawie utworzenia obwodu głosowania w samodzielnym Publicznym Zespole Opieki Zdrowotnej – w Szpitalu w Gostyniu, w celu przeprowadzenia wyborów do Sejmu Rzeczypospolitej Polskiej i do Senatu Rzeczypospolitej Polskiej 13453
- 3439** – nr XXXIX/499/05 Rady Miejskiej w Gostyniu z dnia 1 lipca 2005 r. w sprawie utworzenia obwodu głosowania w samodzielnym Publicznym Zespole Opieki Zdrowotnej – w Szpitalu w Gostyniu, w celu przeprowadzenia wyborów Prezydenta Rzeczypospolitej Polskiej 13454
- 3440** – nr XXXIX/504/05 Rady Miejskiej w Gostyniu z dnia 1 lipca 2005 r. w sprawie zwolnienia z opłaty od zmiany wpisu do ewidencji działalności gospodarczej 13454
- 3441** – nr XL/269/05 Rady Miejskiej Trzcianki z dnia 7 lipca 2005 r. w sprawie ustalenia planu sieci publicznych szkół podstawowych prowadzonych przez Gminę Trzcianka oraz granic ich obwodów 13455
- 3442** – nr XL/270/05 Rady Miejskiej Trzcianki z dnia 7 lipca 2005 r. w sprawie ustalenia planu sieci publicznych gimnazjów oraz granic ich obwodów 13458
- 3443** – nr LXXV/803/IV/2005 Rady Miasta Poznania z dnia 12 lipca 2005 r. w sprawie restrukturyzacji należności od publicznych zakładów opieki zdrowotnej z tytułu zobowiązań podatkowych stanowiących dochód budżetu Miasta Poznania 13460
- 3444** – nr LXXV/809/IV/2005 Rady Miasta Poznania z dnia 12 lipca 2005 r. w sprawie podwyższenia wysokości kryterium dochodowego uprawniającego do korzystania w 2005 r. z bezpłatnych posiłków w ramach Rządowego Programu „Posiłek dla potrzebujących 13461
- 3445** – nr LXXV/810/IV/2005 Rady Miasta Poznania z dnia 12 lipca 2005 r. w sprawie zmiany uchwały Nr LXI/648/IV/2005 Rady Miasta Poznania z dnia 18 stycznia 2005 r. w sprawie trybu i szczegółowych zasad zwrotu wydatków za świadczenia pieniężne i rzeczowe z pomocy społecznej w zakresie zadań własnych gminy .. 13461
- 3446** – nr 253/XXVII/05 Rady Miejskiej Gminy Ślesin z dnia 14 lipca 2005 r. w sprawie utworzenia obwodu głosowania na terenie Miasta i Gminy Ślesin dla przeprowadzenia wyborów do Sejmu Rzeczypospolitej Polskiej i do Senatu Rzeczypospolitej Polskiej zarządzonych na dzień 25 września 2005 r. 13463
- 3447** – nr 254/XXVII/05 Rady Miejskiej Gminy Ślesin z dnia 14 lipca 2005 r. w sprawie utworzenia obwodu głosowania na terenie Miasta i Gminy Ślesin dla przeprowadzenia wyborów Prezydenta Rzeczypospolitej Polskiej zarządzonych na dzień 9 października 2005 r. 13463
- 3448** – nr 256/XXVII/05 Rady Miejskiej Gminy Ślesin z dnia 14 lipca 2005 r. w sprawie regulaminu targowiska przy ul. Polnej w Ślesinie 13464

UCHWAŁA RADY POWIATU

- 3449** – nr XXXVIII/204/05 Rady Powiatu w Ostrzeszowie z dnia 30 czerwca 2005 r. zmieniająca uchwałę w sprawie ustalenia organizacji i szczegółowych zasad ponoszenia odpłatności za pobyt w ośrodku wsparcia – Środowiskowym Domu Samopomocy w Doruchowie 13466

UCHWAŁY SKŁADU ORZEKAJĄCEGO REGIONALNEJ IZBY OBRACHUNKOWEJ W POZNANIU

- 3450** – nr SO-9/7-B/D/2005/Ln z dnia 24 czerwca 2005 r. w sprawie wyrażenia opinii o możliwości sfinansowania deficytu budżetowego Gminy Gostyń 13466
- 3451** – nr SO-9/9-A/P/2005/Ln z dnia 24 czerwca 2005 r. w sprawie wyrażenia opinii o prognozie kształtowania się długu publicznego Gminy Gostyń 13467
- 3452** – nr SO-122/3-P/Ka/05 z dnia 28 czerwca 2005 r. w sprawie opinii o prawidłowości prognozy kwoty długu Gminy Żelazków 13469

- 3453** – nr SO 124/1-P/Ka/05 z dnia 29 czerwca 2005 r. w sprawie opinii o prawidłowości prognozy kwoty długu Gminy Czajków 13470
- 3454** – nr SO 125/3-D/Ka/05 z dnia 29 czerwca 2005 r. w sprawie opinii o możliwości sfinansowania przez Gminę Żelazków deficytu budżetowego na rok 2005 13471
- 3455** – nr SO-10/8-B/D/2005/Ln z dnia 30 czerwca 2005 r. w sprawie wyrażenia opinii o możliwości sfinansowania deficytu budżetowego 13472
- 3456** – nr SO-11/1-B/D/Ln/2005 w sprawie wyrażenia opinii o możliwości sfinansowania deficytu budżetowego przez Gminę Rakoniewice 13473
- 3457** – nr SO-11/14-B/P/Ln/2005 z dnia 30 czerwca 2005 r. w sprawie wyrażenia opinii o prognozie kształtowania się długu publicznego Gminy Rydzyna 13474
- 3458** – nr SO-11/16/D/Ln/2005 z dnia 30 czerwca 2005 r. w sprawie wyrażenia opinii o możliwości sfinansowania deficytu budżetowego Gminy Rydzyna 13476
- 3459** – nr SO-10/8-C/P/2005/Ln z dnia 4 lipca 2005 r. w sprawie wyrażenia opinii o prognozie kształtowania się długu publicznego Gminy Zbąszyń 13477

POROZUMIENIE

- 3460** – zawarte w dniu 1 lipca 2005 r. pomiędzy Powiatem Konińskim z Związkiem Międzygminnym „Koniński Region Komunalny” w sprawie powierzenia Związkowi prowadzenia zadań publicznych w zakresie ochrony środowiska 13478

OGŁOSZENIE STAROSTY ŚREMSKIEGO

- 3461** – z dnia 22 lipca 2005 r. w sprawie możliwości zgłaszania kandydatów na członka Powiatowej Społecznej Rady do Spraw Osób Niepełnosprawnych w Śremie 13479

DECYZJA PREZESA URZĘDU REGULACJI ENERGETYKI

- 3462** – nr OPO-4210-47(4)/2005/3413//ED z dnia 22 lipca 2005 r. w sprawie zatwierdzenia taryfy dla ciepła ustalonej przez „Pfeifer & Langen Polska” Spółka Akcyjna z siedzibą w Poznaniu 13480

3420

UCHWAŁA Nr XXXI/404/04 RADY MIEJSKIEJ W GOSTYNIU

z dnia 19 listopada 2004 r.

w sprawie określenia trybu postępowania o udzielenie dotacji podmiotom nie zaliczanym do sektora finansów publicznych i niedziałającym w celu osiągnięcia zysku, sposobów jej rozliczania oraz sposobu kontroli wykonywania zleconego zadania

Na podstawie art. 18 ust. 2 pkt 15 ustawy z dnia 8 marca 1990 r. o samorządzie gminnym (tekst jednolity Dz. U z 2001 r. Nr 142 poz. 1591 ze zm.) oraz art. 118 ust. 2 pkt 2

ustawy z dnia 26 listopada 1998 r. o finansach publicznych (tekst jednolity Dz.U. z 2003 r. Nr 15, poz. 148 ze zm.) Rada Miejska uchwała, co następuje;

§1. Uchwała określa tryb udzielenia dotacji na cele publiczne związane z realizacją zadań gminy Gostyń w sferze zadań publicznych, innych niż określone w ustawie z dnia 24 kwietnia 2003 r. o działalności pożytku publicznego i o wolontariacie (Dz.U. Nr 96, poz. 873 z późn. zm.) podmiotom nie zaliczanym do sektora finansów publicznych i nie działającym w celu osiągnięcia zysku, zwanym dalej „podmiotami”, sposoby jej rozliczenia oraz sposób kontroli wykonywania zleconego zadania.

§2. Dotacja może być udzielona na finansowanie celów publicznych związanych z realizacją zadań gminy Gostyń w ramach środków zaplanowanych w budżecie gminy.

§3. 1. Dotacja udzielana jest na wniosek podmiotu zgłaszającego zamiar realizacji zadań gminy Gostyń.

2. Wniosek o przyznanie dotacji powinien być złożony Burmistrzowi Gostynia w terminie do 10 września roku poprzedzającego rok budżetowy.

3. Wzór wniosku o przyznanie dotacji stanowi załącznik nr 1 do niniejszej uchwały.

§4. Wnioski złożone przez podmioty, których mowa w §1, podlegają sprawdzeniu pod względem formalnym przez wydział finansowy oraz merytorycznie przez właściwy wydział Urzędu Miejskiego, który po zaopiniowaniu przedkłada je Burmistrzowi Gostynia.

§5. 1. Przy rozpatrywaniu wniosku o udzielenie dotacji z budżetu gminy ocenia się w szczególności;

- a) możliwość realizacji zadania przez wnioskujący podmiot w sposób efektywny, oszczędny i terminowy,
- b) przedstawioną kalkulację kosztów realizacji zadania,
- c) wykonanie zadań zleconych podmiotowi w okresach poprzednich z uwzględnieniem rzetelności i terminowości ich realizacji oraz rozliczania otrzymanych na ten cel środków.

2. Burmistrz Gostynia przy rozpatrywaniu wniosku uwzględnia wysokość środków publicznych przeznaczonych na realizację zadania.

§6. Informacja o przyznaniu dotacji podlega ogłoszeniu w Biuletynie Informacji Publicznej.

§7. 1. Dotacja jest przekazywana na podstawie umowy pomiędzy Gminą Gostyń, a podmiotem, któremu przyznano dotację. Umowa powinna zawierać co najmniej;

- 1) oznaczenie stron umowy,
- 2) szczegółowy zakres zadania,
- 3) termin i miejsce realizacji zadania,
- 4) kalkulację przewidywanych kosztów realizacji zadania,
- 5) określenie czasu na jaki umowa została zawarta,
- 6) wysokość udzielonej dotacji,
- 7) termin i sposób przekazania dotacji,
- 8) termin i sposób rozliczenia dotowanego zadania,

9) termin zwrotu niewykorzystanej dotacji oraz sankcje z tytułu wykorzystania dotacji niezgodnie z jej przeznaczeniem lub niewykonania lub częściowego wykonania zadania,

10) sposób kontroli dotowanego zadania.

2. Umowę zawiera się na czas wykonania zadania, nie dłuższy niż okres jednego roku budżetowego.

3. Podmiot nie może wykorzystywać środków uzyskanych na podstawie umowy na cele inne niż określone w umowie.

4. Podmiot może zlecić realizację zadania bądź jego części osobom trzecim wyłącznie za zgodą Burmistrza Gostynia.

5. W uzasadnionych przypadkach dopuszcza się możliwość zmiany zakresu oraz warunków realizacji zadania przy zachowaniu formy pisemnej w postaci aneksu do umowy.

6. Umowa może być rozwiązana przez Gminę Gostyń ze skutkiem natychmiastowym w przypadku nieterminowego lub nieprawidłowego jej wykonania. Podstawę do rozwiązania umowy stanowią wyniki przeprowadzonej kontroli.

§8. Podmiot otrzymujący dotację z budżetu gminy Gostyń winien wydatkować otrzymane środki zgodnie z przepisami prawa zamówień publicznych.

§9. Dotacja może być wypłacona jednorazowo lub w transzach wynikających z harmonogramu realizacji zadania.

§10. 1. Podmioty realizujące zadania finansowane z dotacji z budżetu gminy są zobowiązane do przedłożenia Burmistrzowi Gostynia ;

- a) rozliczenia otrzymanej dotacji w terminie 30 dni od zakończenia realizacji dotowanego zadania, lecz nie później niż do 31 grudnia danego roku budżetowego,
- b) sprawozdania z realizacji zadania, które winno zawierać opis wykonania zadania ze wskazaniem jego zgodności z zapisami w umowie,
- c) oryginalnych lub kserokopii potwierdzonych za zgodność z oryginałem dokumentów finansowych, spełniających wymogi ustawy z dnia 29 września 1994 r o rachunkowości (Dz.U. Nr 121 poz. 591 z późn. zm.) do wglądu. Na oryginalnych dokumentach należy zapisać, iż zrealizowano ze środków budżetu gminy Gostyń.
- d) Wzór sprawozdania i rozliczenia z realizacji zadania stanowi załącznik nr 2 do niniejszej uchwały.
- e) Kwota niewykorzystanej dotacji w danym roku budżetowym podlega zwrotowi na rachunek budżetu Gminy Gostyń w terminie 7 dni od dnia złożenia rozliczenia.

§11. 1. W trakcie realizacji zadania i po jego zakończeniu Burmistrz Gostynia może przeprowadzić kontrolę pod względem finansowym i merytorycznym. Podmioty zobowiązane są do udostępniania niezbędnych dokumentów umożliwiających przeprowadzenie kontroli dotowanego zadania z budżetu gminy Gostyń.

2. Kontrolę przeprowadzają upoważnieni przez Burmistrza pracownicy Urzędu Miejskiego w Gostyniu

3. Z czynności kontrolnych sporządza się protokół kontroli.

4. W przypadku odmowy poddaniu się czynnościom kontrolnym lub stwierdzenia wydatkowania dotacji niezgodnie z przeznaczeniem i umową, Burmistrz Gostynia zażąda jej zwrotu oraz może zawiesić na 2 lata możliwość ubiegania się podmiotu o dotację z budżetu gminy Gostyń.

§12. Wykonanie uchwały powierza się Burmistrzowi Gostynia.

§13. Traci moc uchwała Nr XV/107/99 Rady Miejskiej w Gostyniu z dnia 17 września 1999 r. w sprawie trybu postępowania o udzielenie dotacji podmiotowych z budżetu miasta i gminy Gostyń, dla podmiotów nie zaliczanych do sektora finansów publicznych i nie działających w celu osiągnięcia zysku, sposobu jej rozliczania oraz sposobu kontroli wykonywania dotowanego zadania.

§14. Uchwała wchodzi w życie po upływie 14 dni od dnia ogłoszenia w Dzienniku Urzędowym Województwa Wielkopolskiego.

Przewodniczący Rady
(-) *Piotr Radojewski*

Załącznik Nr 1
do Uchwały Nr XXXI/404/04
Rady Miejskiej
w Gostyniu
z dnia 19.11.2004 r.

Wniosek
o udzielenie dotacji z budżetu gminy Gostyń podmiotom
niezaliczanym do sektora finansów publicznych
w trybie art. 118 ust. 2 pkt 2 ustawy o finansach publicznych

1. Nazwa i adres wnioskodawcy; Nr telefonu kontaktowego :	
2.	Status prawny :
	Data zarejestrowania podmiotu :
4.	Cele i zadania statutowe wnioskodawcy :
5.	Dotychczasowe przedsięwzięcia realizowane przez podmiot:
6.	Określenie celu dofinansowania :
7.	Opis i uzasadnienie potrzeby realizacji zadania oraz określenie beneficjentów realizacji zadania :
8.	Spodziewane rezultaty realizacji zadania :
9.	Harmonogram realizacji zadania (data rozpoczęcia i zakończenia):
10.	Przewidywany całkowity koszt realizacji i jego kalkulacja :
11.	Kwota wnioskowanej dotacji:
12.	Źródła i wysokość finansowania danego zadania : 1) wnioskowana kwota : 2) środki własne : 3) pozostałe środki (wymienić wysokość i podmiot współfinansujący)
13.	Osoba odpowiedzialna z ramienia wnioskodawcy za realizację zadania oraz wykorzystanie i rozliczenie przyznanych środków finansowych :

Załącznik Nr 2
do Uchwały XXXI/404/04
Rady Miejskiej w Gostyniu
z dnia 19.11.2004 r.

**Sprawozdanie z realizacji zadania
finansowanego lub dofinansowanego z dotacji udzielonej z budżetu
gminy Gostyń
w trybie art. 118 ust. 2 pkt 2 ustawy o finansach publicznych**

1. Udzielona kwota dotacji:
2. Opis realizacji dotowanego zadania.....
.....
.....
3. Rezultaty realizacji zadania :.....
.....
4. Rozliczenie:

Lp.	Rachunek		Nazwa i adres wystawcy r-ku	Treść rachunku	Kwota
	Nr rachunku	Data			

Do rozliczenia dotacji załączono kserokopie dokumentów księgowych, potwierdzone za zgodność z oryginałem.

.....
Data

.....
podpis osoby upoważnionej

3421

UCHWAŁA Nr XXVI/135/2004 RADY GMINY W BRUDZEWIE

z dnia 30 grudnia 2004 r.

w sprawie określenia tygodniowego obowiązkowego wymiaru zajęć niektórych nauczycieli zatrudnionych w szkołach, przedszkolu prowadzonych przez Gminę Brudzew

Na podstawie art. 18 ust. 2 pkt 15 ustawy z dnia 8 marca 1990 r. o samorządzie gminnym (Dz.U. Nr 118, poz. 1112 z poz. zm.) oraz art. 42 ust. 7 w związku z art. 91d pkt I ustawy z dnia 26 stycznia 1982 roku - Karta Nauczyciela (tekst jednolity; Dz.U. z 2003 r. Nr 118, poz. 1112 z późn. zm.), po uzyskaniu opinii organu sprawującego nadzór pedagogiczny, uchwala się, co następuje;

§1. 1. Uchwała określa;

- a) tygodniowy obowiązkowy wymiar godzin zajęć nauczycieli przedmiotów o różnym wymiarze godzin, pedagogów, psychologów,
- b) zasady udzielania i rozmiar zniżek oraz zasady zwalniania z obowiązku realizacji zajęć dydaktycznych, wychowawczych lub opiekuńczych dyrektorów i wicedyrektorów oraz

nauczycieli pełniących inne stanowiska kierownicze w szkole, przedszkolu,

- c) tygodniowy obowiązkowy wymiar godzin nauczycieli nauczających, którzy realizują etat w różnego tygodniowego obowiązkowego wymiaru zajęć godzin dydaktycznych (zasady łączenia etatu u nauczycieli pracujących w różnym pensum godzin) w brzmieniu określonym w załączniku do uchwały.

§2. Wykonanie uchwały powierza się Wójtowi Gminy Brudzew.

§3. Uchwała wchodzi w życie po upływie 14 dni od ogłoszenia w Dzienniku Urzędowym Województwa Wielkopolskiego.

Przewodniczący
Rady Gminy
(-) *Kazimierz Wdowiński*

Załącznik
do Uchwały Nr XXVI/135//2004
Rady Gminy w Brudzewie
z dnia 30 grudnia 2004 r.

ROZDZIAŁ I

Tygodniowy obowiązkowy wymiar godzin zajęć dydaktycznych, wychowawczych lub opiekuńczych, prowadzonych przez nauczycieli nie wymienionych w art. 42 ust. 3 ustawy Karta Nauczyciela, zatrudnionych w pełnym wymiarze godzin określa poniższa tabela;

Lp.	Stanowiska	Tygodniowy obowiązkowy wymiar godzin
1	Pedagodzy i psychologowie zatrudnieni we wszystkich typach i rodzajach przedszkoli, szkół podstawowych i placówek	30
2	Nauczyciele prowadzący zajęcia specjalistyczne z zakresu pomocy psychologiczno-pedagogicznej, w tym logopedzi	30

1. Dla określenia tygodniowego obowiązkowego wymiaru godzin zajęć nauczycieli wymienionych w punkcie I w tabeli pod pozycją 1, 2 przez godzinę rozumie się 60 minut, a przez godzinę zajęć nauczycieli wymienionych w pozostałych pozycjach należy rozumieć jednostkę 45 minut.

ROZDZIAŁ II

Zasady udzielania i rozmiar zniżek obowiązkowego wymiaru godzin zajęć dydaktycznych, wychowawczych i opiekuńczych nauczycielom, którym powierzono stanowiska kierownicze w szkołach i przedszkolu prowadzonych przez Gminę Brudzew.

1. Nauczycielom, którym powierzono stanowiska kierownicze w szkołach podstawowych, gimnazjach i przedszkolach obniża się tygodniowy obowiązkowy wymiar godzin

zajęć dydaktycznych, wychowawczych i opiekuńczych określonych w art. 42 ust. 3 z dnia 26 stycznia 1982 r. roku - KN i określa się go w poniższej tabeli;

Lp.	Stanowisko kierownicze	Tygodniowy wymiar zajęć
1.	Dyrektor przedszkola czynnego ponad 5 godzin dziennie, Liczącego;	
	2 oddziały	12
	3 oddziały;	10
2	Dyrektor szkoły (zespołu) każdego typu liczącej	
	- do 4 oddziałów	12
	od 5 do 6 oddziałów	10
	od 7 do 8 oddziałów	8
	od 9 do 16 oddziałów	5
	od 16 do 22 oddziałów	4
23 i więcej oddziałów	3	
3.	Wicedyrektor szkoły (zespołu) każdego typu, liczącej	
	9-16 oddziałów	10
	17-22 oddziałów	9
	powyżej 23 oddziałów	7
4.	Kierownik świetlicy szkolnej	20

2. Organ prowadzący w ramach posiadanych środków finansowych w uzasadnionych przypadkach może częściowo lub całkowicie zwolnić dyrektora szkoły (zespołu) od obowiązku realizacji tygodniowego wymiaru godzin zajęć określonego w punkcie 1 jeżeli warunki funkcjonowania szkoły po wodują znaczne zwiększenie zadań dyrektora.

3. Wymiar zajęć ustalony zgodnie z punktem 1, odnosi się również do nauczycieli zajmujących stanowiska kierownicze w zastępstwie nauczycieli, którym powierzono te stanowiska z tym, że obowiązuje on tych nauczycieli od pierwszego dnia miesiąca następującego po miesiącu, w którym zlecono nauczycielowi zastępstwo.

ROZDZIAŁ III

Tygodniowy obowiązkowy wymiar godzin nauczycieli nauczających przedmiotów o różnym wymiarze godzin.

1. Nauczycielom zatrudnionym w pełnym wymiarze godzin, a realizującym zajęcia dydaktyczne, wychowawcze i opiekuńcze o różnym tygodniowym wymiarze godzin ustala się tygodniowy obowiązkowy wymiar godzin proporcjonalnie do sumy części etatów poszczególnych zajęć realizowanych przez tego nauczyciela, z którego realizuje największy wymiar.. Godziny przydzielone powyżej tak obliczonej liczby godzin przypadających na etat, są godzinami ponadwymiarowymi.

3422

UCHWAŁA Nr XXVIII/31/05 RADY GMINY SZYDŁOWO

z dnia 10 czerwca 2005 r.

w sprawie uchwalenia miejscowego planu zagospodarowania przestrzennego wsi Dolaszewo, gmina Szydłowo

Na podstawie art. 18 ust. 2 pkt 5 ustawy z dnia 8 marca 1990 r. o samorządzie gminnym (jednolity tekst Dz.U. Nr z 2001 r. Nr 142 poz. 1591 zmiana; Dz.U. z 2002 r. Nr 23 poz. 220, Nr 62 poz. 558, Nr 113 poz. 984, Nr 153 poz. 1271, Nr 214 poz. 1806, Dz.U. z 2003 r. Nr 80 poz. 717, Nr 162 poz. 1568,

Dz.U. z 2004 r. Nr 102 poz. 1055, Nr 116 poz. 1203), art. 20 ust. 1 ustawy z dnia 27 marca 2003 r. o planowaniu i zagospodarowaniu przestrzennym (Dz.U. z 2003 r. Nr 80 poz. 717, zmiana Dz.U. z 2004 r. Nr 6 poz 41, Nr 141 poz. 1492) Rada Gminy Szydłowo uchwała, co następuje;

§1. 1. Uchwała się miejscowy plan zagospodarowania przestrzennego wsi Dolaszewo, gmina Szydłowo, zwany dalej planem.

2. Teren planu, obejmujący obszar wsi Dolaszewo, oznaczono na rysunku planu w skali 1:500, stanowiącym załącznik do uchwały, zwanym dalej rysunkiem.

3. Integralnymi częściami uchwały są;

- 1) rysunek planu, o którym mowa w ust. 2, stanowiący załącznik nr 1 do uchwały.
- 2) rozstrzygnięcie w sprawie stwierdzenia zgodności z ustaleniami studium uwarunkowań i kierunków zagospodarowania przestrzennego gminy Szydłowo, stanowiące załącznik nr 2 do uchwały.

§2. 1. Na obszarze objętym planem nie występują;

- 1) obiekty i tereny chronione wymagające ustalenia zasad ochrony dziedzictwa kulturowego, zabytków, dóbr kultury współczesnej oraz krajobrazu kulturowego,
- 2) tereny i obiekty podlegające ochronie wymagające ustalenia granic i sposobów zagospodarowania, ustalonych na podstawie odrębnych przepisów, w tym terenów górniczych a także narażonych na niebezpieczeństwo powodzi oraz zagrożonych osuwaniem mas ziemnych,
- 3) obszary wymagające scalania i podziału nieruchomości,
- 4) obszary przestrzeni publicznej w rozumieniu art. 2 pkt 6 ustawy z dnia 27 marca 2003 r. o planowaniu i zagospodarowaniu przestrzennym (Dz.U. Nr 80 poz. 717).

2. Na obszarze objętym planem nie ustala się;

- 1) sposobów i terminów tymczasowego zagospodarowania, urządzania i użytkowania terenów,
- 2) szczególnych warunków zagospodarowania terenów oraz ograniczeń w ich użytkowaniu, w tym zakazów zabudowy.

§3. 1. Dla zapewnienia ochrony środowiska, przyrody i krajobrazu kulturowego ustala się;

- 1) możliwość lokalizowania jedynie takich przedsięwzięć, które uwzględniają potrzeby ochrony środowiska w zakresie ochrony powietrza, wód, gleby, ziemi, ochrony przed hałasem,
- 2) zachowanie walorów krajobrazowych terenu objętego planem poprzez właściwe zagospodarowanie terenów,
- 3) zakaz indywidualnych rozwiązań gospodarki wodnej, odprowadzenia ścieków i gospodarki odpadami.

§4. Na obszarze objętym planem ustala się następujące przeznaczenia terenów;

- 1) teren zabudowy mieszkaniowej jednorodzinnej, oznaczony na rysunku - MN,
- 2) teren komunikacji drogowej - drogi wewnętrznej, oznaczony na rysunku - KDW,

§5. Dla terenu zabudowy mieszkaniowo jednorodzinnej (MN), ustala się;

- 1) zasady podziału terenu na 7 działek budowlanych, wg rysunku,
- 2) usytuowanie na działkach budowlanych, oznaczonych na rysunku nr 1, 2 i 3, jednego budynku mieszkalnego i jednego budynku gospodarczego,
- 3) usytuowanie na działkach budowlanych, oznaczonych na rysunku nr 4, 5, 6 i 7, jednego budynku mieszkalnego z garażem wbudowanym,
- 4) miejsca postojowe dla pojazdów właścicieli, na posesji własnej,
- 5) dla budynku mieszkalnego;
 - a) sposób usytuowania na działce - front budynku od strony południowej,
 - b) powierzchnię zabudowy - nie mniejszą niż 120 m²,
 - c) wysokość - II kondygnacje, w tym poddasze użytkowe,
 - d) poziom posadowienia parteru budynku, od strony wjazdu na działkę - nie wyższy niż 0,6 m nad terenem,
- a) dach skośny, symetryczny o nachyleniu 40° z tolerancją ± 5°, obowiązek wysunięcia okapu dachu na min. 0,6 m przed lico budynku, obowiązek zastosowania pokrycia dachówką ceramiczną bądź betonową,
- b) wysokość dachu - max. 5,0 m ponad poziom terenu,
- 6) dla budynku gospodarczego;
 - a) powierzchnię zabudowy nie większą od powierzchni zabudowy budynku mieszkalnego, na każdej działce,
 - b) wysokość - 1 kondygnacja z dachem,
 - c) maksymalną wysokość nie przekraczającą wysokości budynku mieszkalnego, na każdej działce,
 - d) poziom posadowienia budynku - nie wyższy niż 0,4 m nad terenem,
 - e) dach, o formie architektonicznej harmonizującej z dachem budynku mieszkalnego, na każdej działce, i o nachyleniu połaci dachowych tak, jak dla budynku mieszkalnego z tolerancją ± 5°, wysokość okapu max. 2,8 m ponad poziom terenu,
- 7) obowiązek nasadzeń szpalerowej zieleni izolacyjnej wysokości wzdłuż drogi wojewódzkiej Nr 179, Piła - Szydłowo,
- 8) dla działek nr 2, 3, 4, wg rysunku - służebność wydzielonego na rysunku pasa terenu dla potrzeb przeprowadzenia sieci uzbrojenia terenu.

§6. 1. Przyjęto następujące ustalenia dla terenu komunikacji - drogi wewnętrznej (KDW);

- 1) szerokość w liniach rozgraniczających - 10 m,
- 2) jedna jezdnia z dwoma pasami ruchu,
- 3) prawo do lokalizowania sieci podziemnego uzbrojenia technicznego, urządzeń trafostacji, oświetlenia ulicznego i zieleni,

4) obowiązują parametry techniczne zgodnie z warunkami technicznymi, jakim powinny odpowiadać drogi publiczne i ich usytuowanie.

2. Nie dopuszcza się zjazdów z drogi wojewódzkiej Nr 179, Piła Szydłowo na teren działek położonych wzdłuż drogi.

§7. 1. Dla obszaru objętego planem ustala się następujące zasady modernizacji, rozbudowy i budowy systemów infrastruktury technicznej;

- 1) zaopatrzenie w wodę - z istniejącej sieci wodociągowej Dn 100 mm,
- 2) zaopatrzenie w gaz - z istniejącej sieci gazociągowej Dn 63 mm,
- 3) zasilanie w energię elektryczną - z istniejącego systemu elektroenergetycznego,
- 4) zaopatrzenie w ciepło - z lokalnych źródeł ciepła na paliwa i urządzenia do ich spalania spełniające wymogi ochrony powietrza atmosferycznego,
- 5) odprowadzenie ścieków bytowych- do istniejącej kanalizacji w ul. Jesionowej,
- 6) odprowadzenie wód opadowych - powierzchniowo do gruntu,
- 7) usuwanie odpadów stałych - wstępna segregacja i wywóz zgodnie z organizacją wywozu śmieci na terenie gminy Szydłowo. Odpady niebezpieczne utylizować zgodnie z przepisami Ustawy o odpadach z dnia 27.04.2001 r. (Dz.U. Nr 62, poz. 628).

2. Na terenie działek, położonych wzdłuż drogi wojewódzkiej Nr 179, dopuszcza się prowadzenie sieci infrastruktury technicznej, niezwiązanej z funkcjonowaniem drogi, jak; kanalizacja sanitarna, sieć wodociągowa, energetyczna, gazowa itp., na zasadzie służebności terenu.

3. W obszarze strefy kontrolowanej gazociągu wysokiego ciśnienia (DN350), oznaczonej na rysunku, ustala się pas ogólnodostępny - nie ogrodzony szerokości 8 m, po 4 m po obu stronach od osi gazociągu.

4. W strefie kontrolowanej, o której mowa w ust. 3, ustala się zakaz;

- 1) utwardzania nawierzchni,
- 2) zabudowy obiektami budowlanymi z wyłączeniem uzbrojenia terenu,
- 3) nasadzeń drzew,

4) podejmowania wszelkiej działalności mogącej zagrozić trwałości gazociągu podczas jego eksploatacji.

§8. 1. Obowiązują oznaczenia graficzne - wg rysunku;

- 1) linie rozgraniczające tereny o różnym przeznaczeniu lub różnych zasadach zagospodarowania, zgodne z ewidencją gruntów,
- 2) linie rozgraniczające tereny o różnym przeznaczeniu lub różnych zasadach zagospodarowania, niewystępujące w ewidencji gruntów,
- 3) zasada podziału terenu na działki budowlane,
- 4) podział na działki budowlane zgodny z ewidencją gruntów,
- 5) obowiązujące linie zabudowy,
- 6) maksymalne nieprzekraczalne linie zabudowy,
- 7) kierunek obsługi komunikacyjnej,
- 8) zasada kształtowania szpalerowej zieleni izolacyjnej - wysokiej,
- 9) kierunek usytuowania głównej kalenicy budynków,
- 10) obszar strefy kontrolowanej gazociągu,
- 11) granice terenu z obowiązującym ustaleniem służebności dla sieci infrastruktury technicznej.

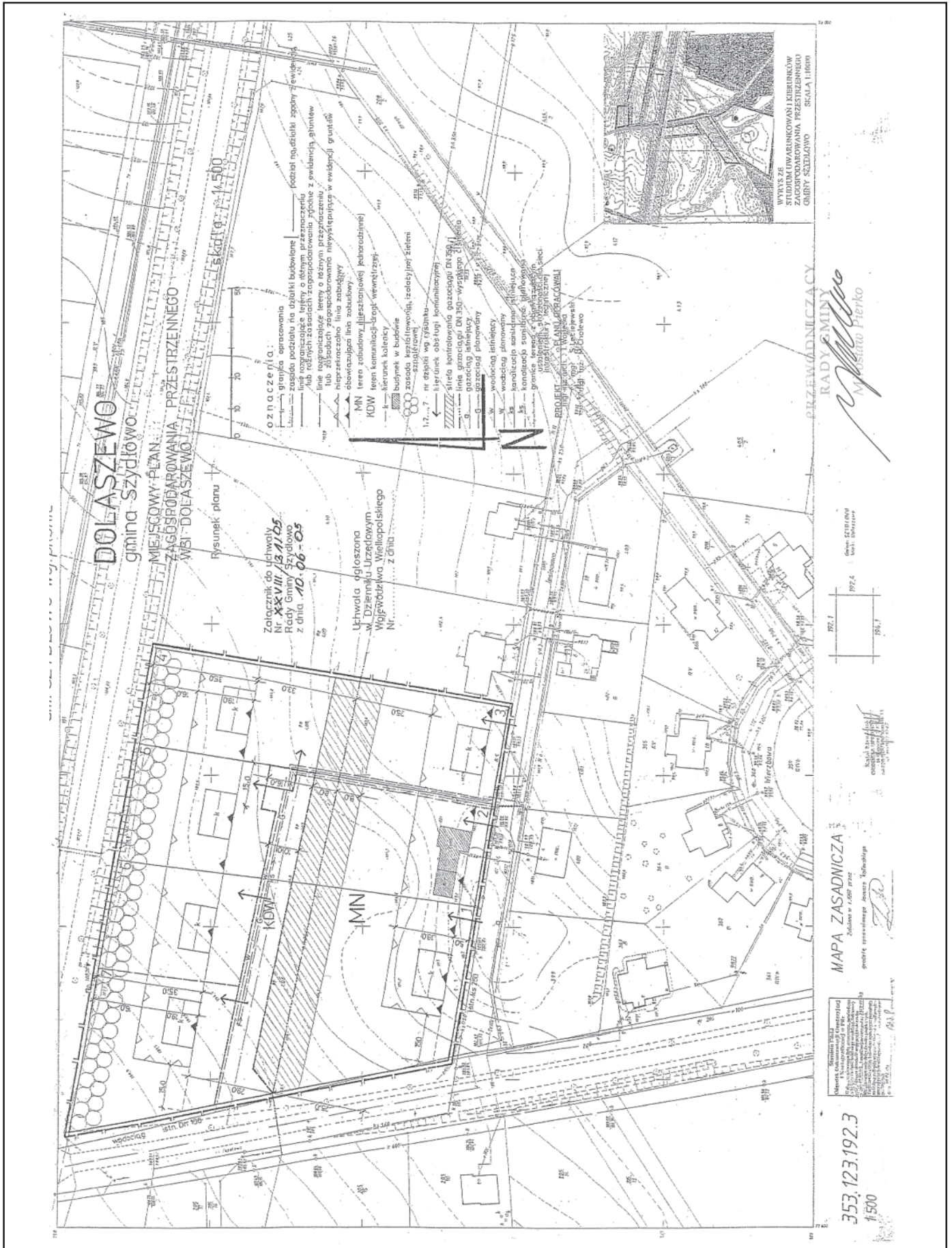
2. Obowiązująca linia zabudowy oznacza - obowiązek kształtowania głównej bryły budynku wzdłuż wyznaczonej linii z możliwością stosowania elementów wysuniętych lub wsuniętych (w stosunku do wyznaczonej linii) w jednej kondygnacji np. wejście do budynku, zadaszenie, okap, wykusz, itp.

§9. Dla wszystkich terenów objętych planem ustala się stawkę - 30%, stanowiącą podstawę do określenia opłaty z tytułu wzrostu wartości nieruchomości, o której mowa w art. 36 ust. 4 ustawy z dnia 27 marca 2003 r. o planowaniu i zagospodarowaniu przestrzennym (Dz.U. z 2003 r. Nr 80 poz. 717, zmiana Dz.U. z 2004 r. Nr 6 poz. 41).

§10. Wykonanie uchwały powierza się Wójtowi Gminy Szydłowo.

§11. Uchwała obowiązuje po upływie 30 dni od dnia ogłoszenia w Dzienniku Urzędowym Województwa Wielkopolskiego.

Przewodniczący
Rady Gminy
(-) *Mirosław Pierko*



Załącznik nr 2
do uchwały Nr XXVIII/31/05
Rady Gminy Szydłowo
z dnia 10 czerwca 2005 r.

**ROZSTRZYGNIĘCIE RADY GMINY SZYDŁOWO W SPRAWIE STWIERDZENIA ZGODNOŚCI MIEJSCOWEGO
PLANU ZAGOSPODAROWANIA PRZESTRZENNEGO Z USTALENIAMI STUDIUM UWARUNKOWAŃ
I KIERUNKÓW ZAGOSPODAROWANIA PRZESTRZENNEGO GMINY SZYDŁOWO**

Rada Gminy Szydłowo stwierdza zgodność miejscowego planu zagospodarowania przestrzennego wsi Dolaszewo, gmina Szydłowo z ustaleniami studium uwarunkowań i kierunków zagospodarowania przestrzennego gminy Szydłowo.

Uzasadnienie

Obszar objęty projektem miejscowego planu zagospodarowania przestrzennego wsi Dolaszewo, gmina Szydłowo obejmuje część terenów przeznaczonych pod budownictwo mieszkaniowe jednorodzinne w obowiązującym planie zagospodarowania przestrzennego. Ustalenia studium uwarunkowań i kierunków zagospodarowania przestrzennego gminy Szydłowo zachowują kierunek rozwoju wsi Dolaszewo, zgodny z powyższym planem.

Załącznik Nr 3
Do Uchwały Nr XXVIII/31/05
Rady Gminy Szydłowo
z dnia 10 Czerwca 2005 r.

ROZSTRZYGNIĘCIE O SPOSOBIE UWZGLĘDNIENIA UWAG DO PROJEKTU ZMIANY PLANU

Rada Gminy Szydłowo stwierdza, że wobec braku uwag wniesionych do przedstawionego projektu zmiany miejscowego planu zagospodarowania przestrzennego działki o nr

406, 407 i 408 w Dolaszewie gmina Szydłowo, rozstrzygnięcie jest bezprzedmiotowe (do wyboru od zaistniałej sytuacji).

Załącznik Nr 4
do Uchwały Nr XXVIII/31/05
Rady Gminy Szydłowo
z dnia 10 czerwca 2005 r.

**ROZSTRZYGNIĘCIE RADY GMINY SZYDŁOWO W SPRAWIE REALIZACJI, INWESTYCJI Z ZAKRESU
INFRASTRUKTURY TECHNICZNEJ, KTÓRE NALEŻĄ DO ZADAŃ WŁASNYCH GMINY, ORAZ ZASADACH
I FINANSOWANIA, ZGODNIE Z PRZEPISAMI O FINANSACH PUBLICZNYCH**

Rada Gminy Szydłowo stwierdza, że na obszarze planu zachowuje się istniejące podziały ewidencyjne działek budowlanych i działek gruntu, ustala się nowe zasady podziału wewnętrznego na działki budowlane na koszt właścicieli działek. Z uwagi na fakt, że wyżej wymieniony obszar był

wcześniej uzbrojony w sieć wodociągową, kanalizacyjną oraz gazową Gmina Szydłowo nie poniesie dodatkowych kosztów. Ustalenia planu nie powodują wydatków Gminy Szydłowo z tytułu odszkodowań, o których mowa w art. 36 ustawy z dnia 27 marca 2003 r. o planowaniu i zagospodarowaniu przestrzennym.

3423

UCHWAŁA Nr XXII/157/2005 RADY GMINY ŚWIĘCIECHOWA

z dnia 23 czerwca 2005 r.

w sprawie uchwalenia miejscowego planu zagospodarowania przestrzennego, obejmującego obszary położone w obrębie wsi Święciechowa, gmina Święciechowa

Na podstawie art. 20 ust. 1 ustawy z dnia 27 marca 2003 roku o planowaniu i zagospodarowaniu przestrzennym (Dz.U. z 2003 r., Nr 80, poz. 717 ze zmianami) oraz art. 18 ust. 2 pkt 5 i art. 40 ust. 1 ustawy z dnia 8 marca 1990 roku o samorządzie gminnym, (Dz.U. z 2001 r., Nr 142 poz. 1591 ze zmianami), oraz w związku z uchwałą Rady Gminy Święciechowa nr XVII/117/2004 z dnia 13 października 2004 r. w sprawie przystąpienia do opracowania miejscowego planu zagospodarowania przestrzennego:

Uchwala się miejscowy plan zagospodarowania przestrzennego terenów zabudowy mieszkaniowej, w obrębie wsi Święciechowa - teren osiedla, gmina Święciechowa - działki o numerach ewidencyjnych; 1226/14, 1226/15, 1226/28 (część działki), 1524/5, 1568 - 1570, 1597, 1620 - 1624.

ROZDZIAŁ I

Przepisy ogólne

§1. Plan obejmuje obszar wschodniej części wsi Święciechowa - skrajną część osiedla w rejonie ul. Leszczyńskiej, którego granice określa rysunek planu, będący załącznikiem nr 1 do uchwały.

§2. Integralne części uchwały (załączniki);

- 1) część graficzna - rysunek planu w skali 1:1.000 - załącznik nr 1,
- 2) rozstrzygnięcia Rady Gminy Święciechowa w sprawie rozpatrzenia uwag wniesionych do wyłożonego do publicznego wglądu projektu planu miejscowego - załącznik nr 2,
- 3) rozstrzygnięcia Rady Gminy Święciechowa w sprawie sposobu realizacji, zapisanych w planie, inwestycji z zakresu infrastruktury technicznej, oraz zasadach ich finansowania - załącznik nr 3.

§3. Przedmiot i zakres ustaleń planu;

- 1) Przedmiotem ustaleń planu są tereny zabudowy mieszkaniowej jednorodzinnej z dopuszczeniem nieuciążliwych usług i tereny komunikacji.
- 2) Zakres ustaleń planu - zgodnie z art. 15, ust. 2 i 3 ustawy z dnia 27 marca 2003 roku o planowaniu i zagospodarowaniu przestrzennym.

§4. Ilekroć w dalszych przepisach niniejszej uchwały jest mowa o;

- 1) przepisach szczególnych i odrębnych - należy przez to rozumieć przepisy ustaw wraz z aktami wykonawczymi

oraz ograniczenia w dysponowaniu terenem, wynikające z prawomocnych decyzji administracyjnych (art. 104 Kodeksu Postępowania Administracyjnego),

- 2) przeznaczeniu podstawowym - należy przez to rozumieć takie przeznaczenie, które powinno przeważać na danym obszarze, wyznaczonym liniami rozgraniczającymi,
- 3) przeznaczeniu dopuszczalnym - należy przez to rozumieć inne niż podstawowe rodzaje przeznaczenia, które uzupełniają przeznaczenie podstawowe,
- 4) usługach nieuciążliwych - należy przez to rozumieć usługi towarzyszące zabudowie mieszkaniowej, których ewentualna uciążliwość nie może wykraczać poza teren, do którego inwestor posiada tytuł prawny,
- 5) obowiązującej linii zabudowy - należy przez to rozumieć odległość od linii rozgraniczającej do najbliższej położonej ściany budynku o przeznaczeniu podstawowym, przy czym mogą być usytuowane poza linią zabudowy; balkony, wykusze i przybudówki schodów zewnętrznych o wysięgu nie przekraczającym 1,5 m. Obowiązująca linia zabudowy jest nieprzekraczalną linią zabudowy dla budynków o przeznaczeniu dopuszczalnym,
- 6) nieprzekraczalnej linii zabudowy - należy przez to rozumieć minimalną odległość lokalizacji budynków od linii rozgraniczającej obszar przeznaczony pod zabudowę,
- 7) dopuszczalnej wysokości zabudowy - należy przez to rozumieć odległość od naturalnej warstwy terenu do kalenicy lub najwyższego punktu na pokryciu dachu bez masztów odgromnikowych, anten i kominów w metrach (nie dotyczy akcentów architektonicznych),

§5. 1. Rysunek planu obowiązuje w granicach terenu objętego planem.

2. Liczby występujące przed symbolami terenów mają znaczenie porządkowe i merytoryczne.

3. Oznaczenia graficzne na rysunku planu, będące obowiązującymi ustaleniami planu;

- 1) Przeznaczenie (funkcja) terenów,
- 2) Linie rozgraniczające tereny o różnym przeznaczeniu lub różnych zasadach zagospodarowania,
- 3) Linie podziału terenu na działki zabudowy,
- 4) Obowiązujące i nieprzekraczalne linie zabudowy,
- 5) Wymiarowanie - w metrach,
- 6) Powiązanie komunikacji z drogą powiatową

ROZDZIAŁ II

Przepisy szczegółowe - ustalenia dotyczące całego obszaru objętego planem

56. Ustala się następujące zasady wyposażenia obszarów objętych planem w urządzenia infrastruktury technicznej;

- 1) W zakresie zaopatrzenia w wodę;
 - a) Ustala się zaopatrzenie w wodę poprzez rozbudowę istniejącej na terenie osiedla sieci wodociągowej \varnothing 100 -160 mm, na warunkach określonych przez Dysponenta tej sieci.
 - b) Ze względu na wymogi ochrony przeciwpożarowej, ustala się minimalną, nominalną średnicę projektowanej sieci wodociągowej - \varnothing 100 mm.
 - c) Należy zachować pierścieniowy układ planowanej sieci wodociągowej.
 - d) Planowane wodociągi lokalizować w poboczu wyznaczonych pasów drogowych.
- 2) W zakresie gospodarki ściekowej;
 - a) Ustala się odprowadzenie ścieków komunalnych poprzez rozbudowę istniejącej na terenie osiedla sieci kanalizacji sanitarnej \varnothing 0200 - 300 mm, na warunkach określonych przez Dysponenta kanalizacji,
 - b) Ustala się nominalną minimalną średnicę planowanej sieci kanalizacyjnej - \varnothing 200 mm.
 - c) Ustala się odprowadzenie wód opadowych poprzez rozbudowę istniejącej na terenie osiedla sieci kanalizacji deszczowej \varnothing 300 - 600 mm, na warunkach określonych przez Gminę Świąciechowa.
 - d) Ustala się nominalną minimalną średnicę planowanej kanalizacji deszczowej - \varnothing 300 mm.
 - e) Planowane kanały lokalizować w poboczu lub jezdni wyznaczonych pasów drogowych.
- 3) W zakresie gospodarki odpadami stałymi;
 - a) Ustala się zasadę zorganizowanego systemu gromadzenia i wywozu odpadów stałych, z zaleceniem ich częściowej segregacji.
 - b) Ustala się gromadzenie odpadów komunalnych w odpowiednich pojemnikach na terenie posesji i wywóz przez koncesjonowane jednostki.
- 4) W zakresie zaopatrzenia w energię elektryczną;
 - a) Ustala się zaopatrzenie w energię elektryczną poprzez rozbudowę istniejącej na terenie osiedla sieci energetycznej, na warunkach określonych przez Dysponenta sieci,
 - b) Dopuszcza się realizację napowietrznych sieci energetycznych.
 - c) Słupy lub/i kable energetyczne lokalizować w poboczu wyznaczonych pasów drogowych.

- d) Postuluje się przebudowę istniejącej napowietrznej sieci SN na linię kablową na odcinku w pasie drogowym oznaczonym 8 KD-d.

5) W zakresie telekomunikacji;

- a) Ustala się możliwość włączenia obszaru objętego planem do istniejącej sieci telekomunikacyjnej, po jej rozbudowie na warunkach określonych przez Dysponenta sieci.
- b) Ustala się realizację kablowych linii telekomunikacyjnych, lokalizowanych w poboczu wyznaczonych pasów drogowych

6) W zakresie zaopatrzenia w gaz;

- a) Ustala się docelowe zaopatrzenie w gaz sieciowy obszaru objętego planem, po realizacji systemu gazowniczego na terenie wsi Świąciechowa.
- b) Projektowane gazociągi lokalizować w poboczu wyznaczonych pasów drogowych.
- c) Dopuszcza się stosowanie indywidualnych systemów dostawy gazu. Lokalizacja indywidualnych zbiorników gazu spełniać musi warunki określone w przepisach szczególnych i odrębnych.

7) W zakresie zaopatrzenia w ciepło;

- a) Ustala się indywidualny system ogrzewania obiektów.
- b) Zaleca się stosowanie do celów grzewczych paliw niskoemisyjnych.

57. Dla obszarów objętych planem ustala się następujące wymogi w zakresie ochrony środowiska;

- 1) Uciążliwość lub szkodliwość obiektów usługowych, nie może wykraczać poza obszar lokalizacji oznaczony liniami rozgraniczającymi, a tym samym wywoływać konieczności ustanawiania strefy ochronnej.
- 2) Zakazuje się prowadzenia usług i lokalizacji obiektów;
 - a) dla których zgodnie z przepisami szczególnymi, wymagane jest obligatoryjne sporządzenie raportu o oddziaływaniu na środowisko,
 - b) mogących pogorszyć stan czystości wód podziemnych i powierzchniowych, bez instalacji odpowiednich urządzeń zabezpieczających,
 - c) mogących pogorszyć stan powietrza atmosferycznego, bez instalacji odpowiednich urządzeń zabezpieczających,
 - d) mogących podnieść poziom hałasu powyżej dopuszczalnego, określonego przepisami szczególnymi, bez instalacji odpowiednich urządzeń zabezpieczających.
 - e) zakazuje się na obszarze objętym planem lokalizacji usług powodujących powstawanie odpadów wymagających, zgodnie z przepisami szczególnymi, utylizacji w miejscu ich powstawania.

58. Ustala się zasady rozbudowy i powiązań układu komunikacji dla obszaru objętego planem;

- 1) Na układ komunikacji obszarów objętych planem składają się drogi układu obsługującego - publiczne - lokalne (l) i dojazdowe (d).
- 2) Układ dróg, o którym mowa w ust. 1 wiąże się poprzez ul. Generała Stefana Grota Roweckiego (jedno włączenie) z układem komunikacyjnym podstawowym tj drogą klasy „G” – droga powiatowa nr 21 201 Leszno - Włoszakowice.
- 3) Powiązanie drogi publicznej dojazdowej oznaczonej na rysunku planu symbolem 9 KD-d z drogą publiczną lokalną oznaczoną symbolem 4 KD-I poprzez zjazd publiczny.
- 4) Wprowadza się obowiązek uporządkowania zasad ruchu pojazdów na drogach osiedlowych poprzez sporządzenie projektu organizacji ruchu.

§9. Ustalenia wynikające z potrzeb ochrony środowiska kulturowego - Tereny w granicach planu znajdują się w strefie ochrony archeologicznej „W”. Działalność inwestycyjna na etapie projektowania wymaga uzgodnienia z Wojewódzkim Konserwatorem Zabytków, który określi warunki dopuszczające do realizacji inwestycji; nadzory archeologiczne, ratownicze badania wykopaliskowe.

§10. Na obszarze objętym planem ustala się ograniczenie gabarytów wysokościowych wszelkich dopuszczonych elementów zagospodarowania (łącznie z zielenią) - do maksymalnie 20,0 m od poziomu terenu, pod warunkiem, że w dalszym tekście uchwały nie określono innych mniejszych parametrów wysokościowych.

ROZDZIAŁ III

Przepisy szczegółowe - ustalenia dotyczące terenów wyodrębnionych liniami rozgraniczającymi i oznaczonych symbolami

§11. 1. Na terenach oznaczonych na rysunku planu symbolem 1 MN - 3 MN - ustala się;

- 1) przeznaczenie podstawowe - zabudowa mieszkaniowa jednorodzinna wolnostojąca,
- 2) przeznaczenie dopuszczalne - zabudowa towarzysząca funkcji mieszkaniowej; garażowo-gospodarcza i usługowa (usługi nieuciążliwe z zachowaniem przepisów §7).

2. Dla terenu, o którym mowa w ust.1 ustala się zakaz lokalizacji budynków inwentarskich i zakaz hodowli zwierząt,

3. Podział terenu na działki zabudowy - adaptowany i projektowany wg rysunku planu; ścięcia działek narożnikowych przy drogach publicznych wg podanych wymiarów, pozostałe 5,0 x 5,0 m.

4. Warunki, zasady i standardy kształtowania zabudowy oraz zagospodarowania terenu;

- 1) Lokalizacja budynków w stosunku do granic działek;
 - a) obowiązująca i nieprzekraczalna linia zabudowy od strony projektowanych dróg publicznych i wewnętrznych - wg rysunku planu,

- b) od granic z sąsiadem, wzdłuż których nie wyznaczono linii zabudowy na rysunku planu, lokalizację należy ustalać w oparciu o przepisy szczególne i odrębne,
- c) dla terenu oznaczonego symbolem 2 MN dopuszcza się lokalizację zabudowy mieszkaniowej i/lub zabudowy towarzyszącej bliźniaczej w granicy działek – po uzgodnieniu z sąsiadem.

2) Obowiązująca forma dopuszczanej zabudowy mieszkaniowej;

- a) zaleca się kształtowanie budynków w nawiązaniu do tradycyjnej architektury zabudowy jednorodzinnej, z zastosowaniem materiałów wykończeniowych typu klinkier, kamień, dachówka lub imitacja w kolorze tradycyjnej cegły, tynki, drewno,
- b) dachy strome, symetryczne o kącie nachylenia połaci od 35° do 45°,
- c) wysokość budynków - maksymalnie 2 kondygnacje (w tym poddasze użytkowe); maksymalnie - od poziomu terenu do gzymsu 5,0 m, do kalenicy dachu -10,0 m.
- d) dopuszcza się parterowe budynki mieszkalne (bez poddasza użytkowego - mieszkalnego) z dachem symetrycznym o minimalnym kącie nachylenia 25°

3) Obowiązująca forma dopuszczanej zabudowy garażowo-gospodarczej i usługowej;

- a) wskazana zabudowa w jednym obrysie murów - jeden budynek,
- b) maksymalna wysokość - 1 kondygnacja, od poziomu terenu do najwyższej położonego gzymsu 3,5 m; do kalenicy dachu 6,0 m.

4) Dostępność komunikacyjna działek - z adaptowanych i projektowanych dróg publicznych - lokalnych i dojazdowych.

5) Ewentualna działalność usługowa nakłada obowiązek lokalizacji miejsc postojowych, w granicach działki.

6) Dopuszczalna powierzchnia zabudowy terenu działki - 35%

7) Udział powierzchni biologicznie czynnej w stosunku do powierzchni działki - minimum 40%.

5. Pełen zakres ustaleń dla terenów 1 MN - 3 MN stanowią ww. przepisy łącznie z §6÷10 niniejszej uchwały.

§12. 1. Na terenach oznaczonych na rysunku planu symbolem 4 KD-I i 5 KD-I - ustala się adaptację terenów komunikacji - drogi publiczne lokalne.

2. Ustalenia dotyczące dróg, o których mowa w ust. 1;

1) dla drogi oznaczonej na rys. planu symbolem 4 KD-I - adaptacja istniejącej drogi - ul. Generała Stefana Grota Roweckiego,

2) dla drogi oznaczonej na rys. planu symbolem 5 KD-I - adaptacja istniejącej drogi, - ul. Generała Kutrzeby;

3. W liniach rozgraniczających dróg ustala się lokalizację sieci infrastruktury technicznej.

4. Pełen zakres ustaleń dla terenów 4 i 5 KD-I stanowią ww. przepisy łącznie z §6÷10 niniejszej uchwały.

§13. 1. Na terenach oznaczonych na rysunku planu symbolem 6 KD-d - 9 KD-d - ustala się przeznaczenie terenów - tereny komunikacji - drogi publiczne dojazdowe.

2. Ustalenia dotyczące dróg, o których mowa w ust. 1;

1) dla dróg oznaczonych na rys. planu symbolem 6 KD-d i 7 KD-d - częściowa adaptacja istniejących dróg, szerokość w liniach rozgraniczających 12,0 m; parametry minimalne - jezdnia o szerokości 5,5 m z obustronnym chodnikiem o szerokości 1,5 m; dla drogi 6 KD-d dopuszcza się rozwiązanie - droga pieszo-jezdna.

2) dla drogi oznaczonej na rys. planu symbolem 8 KD-d - szerokość w liniach rozgraniczających 12,0 m, parametry minimalne - jezdnia o szerokości 5,5 m z obustronnym chodnikiem o szerokości 1,5 m; krawędź jezdni 4,0 i 1,0 m od osi słupów energetycznych - wg rysunku planu. W liniach rozgraniczających drogi pas zieleni niskiej po stronie słupów eSN.

3) dla drogi oznaczonej na rys. planu symbolem 9 KD-d - szerokość w liniach rozgraniczających 9,0 m; parametry minimalne - jezdnia o szerokości 5,5 m z jednostronnym chodnikiem o szerokości 1,5 m po stronie projektowanych działek zabudowy; dopuszcza się nie wyodrębnianie chodnika - droga pieszo-jezdna.

3. W liniach rozgraniczających dróg ustala się lokalizację sieci infrastruktury technicznej.

4. Pełen zakres ustaleń dla terenów 6 KD-d - 9 KD-d stanowią ww. przepisy łącznie z §6-10 niniejszej uchwały.

§14. 1. Na terenie oznaczonym na rysunku planu symbolem 10 Kx - ustala się przeznaczenie terenów - teren komunikacji - droga piesza.

2. Dla terenu, o którym mowa w ust. 1 ustala się - szerokość w liniach rozgraniczających - 5,0 m, minimalna szerokość chodnika - 2,0 m, obustronnie pasy zieleni niskiej.

3. W liniach rozgraniczających dróg ustala się lokalizację sieci infrastruktury technicznej.

4. Pełen zakres ustaleń dla terenu 10 Kx stanowią ww. przepisy łącznie z §6÷10 niniejszej uchwały.

§15. Ustala się w planie tereny przeznaczone do realizacji celów publicznych - tereny oznaczone symbolami KD-I, KD-d i Kx.

ROZDZIAŁ IV

Przepisy końcowe

§16. Zgodnie z art. 15 ust. 2 pkt 12 i art. 36 ust. 4 ustawy o planowaniu i zagospodarowaniu przestrzennym ustala się stawkę procentową, służącą naliczeniu opłaty od wzrostu wartości nieruchomości - dla całego terenu objętego planem - 0 %.

§17. Wykonanie niniejszej uchwały powierza się Wójtowi Gminy Świąciechowa.

§18. Plan zatwierdzony niniejszą uchwałą wchodzi w życie po upływie 30 dni od dnia ogłoszenia w Dzienniku Urzędowym Województwa Wielkopolskiego.

Przewodniczący
Rady Gminy
(-) Jan Dutka

**ROZSTRZYGNIECIA RADY GMINY ŚWIECIECHOWA
O SPOSOBIE REALIZACJI ZAPISANYCH W PLANIE INWESTYCJI Z ZAKRESU INFRASTRUKTURY TECHNICZNEJ**

załącznik nr 3 do uchwały Nr XXIII/57/2005 Rady Gminy Świeciechowa z dnia 23 czerwca 2005 r.

Dotyczy projektu planu miejscowego w obrębie wsi Świeciechowa (teren osiedla), gmina Świeciechowa -
działki o numerach ewidencyjnych :: 1226/14, 1226/15, 1226/28 (część działki), 1524/5, 1568+1570, 1597, 1620+1624.

Lp.	Infrastruktura techniczna	Jednostki miary	Przewidywalny termin realizacji	Orientacyjny koszt realizacji [w zł]	Źródła finansowania		Uwagi
					Budżet Gminy [w zł]	Środki pozabudżetowe [zł]	
1.	Sieć wodociągowa	1 000 m	po 2006 roku	165 000	165 000	-	
2.	Kanalizacja deszczowa	260 m	po 2010 roku	110 000	110 000	-	
3.	Sieć elektroenergetyczna: - eSN - przełożenie - eNN	1 270 m: - 170 m - 1 100 m	wg umowy właściciela terenu z Dysonentem sieci	181 000	-	181 000	
4.	Sieć teletechniczna	260 m	wg umowy właściciela terenu z Dysonentem sieci	7 500	-	7 500	
R A Z E M				463 500	275 000	188 500	

3424

UCHWAŁA Nr XXV/171/2005 RADY MIEJSKIEJ W DĄBIU

z dnia 28 czerwca 2005 r.

w sprawie określenia liczby punktów sprzedaży napojów alkoholowych zawierających powyżej 4,5% alkoholu przeznaczonych do spożycia poza miejscem sprzedaży jak i w miejscu sprzedaży

Na podstawie art. 18 ust. 2 pkt 15 i art. 40 ust. 1 ustawy z dnia 8 marca 1990 r. o samorządzie gminnym (t. j. Dz.U. z 2001 r. Nr 142 poz. 1591 ze zm.) oraz art. 12 ust. 1 ustawy z dnia 26 października 1982 r. o wychowaniu w trzeźwości i przeciwdziałaniu alkoholizmowi (t. j. Dz.U. z 2002 r. Nr 147 poz. 1231 ze zm.) – Rada Miejska w Dąbiu uchwala, co następuje;

§1. Liczba punktów sprzedaży napojów alkoholowych zawierających powyżej 4,5% zawartości alkoholu (z wyjątkiem piwa) przeznaczonych do spożycia poza miejscem sprzedaży dla terenu miasta i gminy Dąbie wynosi 45.

§2. Liczba punktów sprzedaży napojów alkoholowych zawierających powyżej 4,5% zawartości alkoholu (z wyjątkiem

piwa) przeznaczonych do spożycia w miejscu sprzedaży dla terenu miasta i gminy Dąbie wynosi 15.

§3. Traci moc uchwała Nr XXII/107/93 Rady Miejskiej w Dąbiu z dnia 29 czerwca 1993 r. w sprawie określenia liczby punktów sprzedaży napojów alkoholowych zawierających powyżej 4,5% alkoholu do spożycia poza miejscem sprzedaży.

§4. Wykonanie uchwały zleca się Burmistrzowi Miasta Dąbie.

§5. Uchwała wchodzi w życie po upływie 14 dni od dnia ogłoszenia w Dzienniku Urzędowym Województwa Wielkopolskiego.

Przewodniczący
Rady Miejskiej w Dąbiu
(-) *Wacław Zwoniarkiewicz*

3425

UCHWAŁA Nr XXV/172/2005 RADY MIEJSKIEJ W DĄBIU

z dnia 28 czerwca 2005 r.

w sprawie zasad usytuowania na terenie miasta i gminy miejsc sprzedaży i podawania napojów alkoholowych

Na podstawie art. 18 ust. 2 pkt 15 i art. 40 ust. 1 ustawy z dnia 8 marca 1990 r. o samorządzie gminnym (t. j. Dz.U. z 2001 r. Nr 142 poz. 1591 ze zm.) oraz art. 12 ust. 2 ustawy z dnia 26 października 1982 r. o wychowaniu w trzeźwości i przeciwdziałaniu alkoholizmowi (t. j. Dz.U. z 2002 r. Nr 147 poz. 1231 ze zm.) – Rada Miejska w Dąbiu uchwala, co następuje:

§1. Ustala się następujące zasady usytuowania na terenie miasta i gminy Dąbie miejsc sprzedaży i podawania napojów alkoholowych:

1. Punkt sprzedaży napojów alkoholowych może być usytuowany w odległości nie mniejszej niż 20 m w linii prostej od placówek oświatowo – wychowawczych oraz obiektów kultu religijnego

2. Ogródki piwne stanowią integralną część lokalu gastronomicznego.

§2. Traci moc uchwała nr X/36/95 Rady Miejskiej w Dąbiu z dnia 17 maja 1995 r. w sprawie określenia zasad usytuowania punktów sprzedaży napojów alkoholowych.

§3. Wykonanie uchwały zleca się Burmistrzowi Miasta Dąbie.

§4. Uchwała wchodzi w życie po upływie 14 dni od dnia ogłoszenia w Dzienniku Urzędowym Województwa Wielkopolskiego.

Przewodniczący
Rady Miejskiej w Dąbiu
(-) *Wacław Zwoniarkiewicz*

3426

UCHWAŁA Nr XXXII/221/05 RADY MIEJSKIEJ W BOJANOWIE

z dnia 29 czerwca 2005 r.

w sprawie utworzenia obwodu głosowania w Domu Pomocy Społecznej w Pakówce dla przeprowadzenia wyborów do Sejmu Rzeczypospolitej Polskiej i do Senatu Rzeczypospolitej Polskiej i wyznaczenia siedziby obwodowej komisji wyborczej

Na podstawie art. 30 ust. 1 i 3 ustawy z dnia 12 kwietnia 2001 r. – Ordynacja wyborcza do Sejmu Rzeczypospolitej Polskiej i do Senatu Rzeczypospolitej Polskiej (Dz.U. Nr 46, poz. 499 ze zmianami) Rada Miejska uchwała co następuje;

- §1. 1. Tworzy się obwód głosowania nr 7.
2. Granicami obwodu jest Pakówka Dom Pomocy Społecznej.
3. Siedzibą obwodowej komisji jest Dom Pomocy Społecznej Pakówka nr 42.

§2. Informację o utworzeniu obwodu głosowania, jego granicach i siedzibie obwodowej komisji wyborczej podaje się do publicznej wiadomości w sposób zwyczajowo przyjęty.

§3. Wykonanie uchwały powierza się Burmistrzowi.

§4. Uchwała wchodzi w życie z dniem ogłoszenia w Dzienniku Urzędowym Województwa Wielkopolskiego.

Przewodniczący Rady
(-) *Zdzisław Szolc*

3427

UCHWAŁA Nr XXXII/222/05 RADY MIEJSKIEJ W BOJANOWIE

z dnia 29 czerwca 2005 r.

w sprawie utworzenia obwodu głosowania w Domu Pomocy Społecznej w Pakówce dla przeprowadzenia wyborów Prezydenta Rzeczypospolitej Polskiej i wyznaczenia siedziby obwodowej komisji wyborczej

Na podstawie art. 22 ust. 3 i 5 ustawy z dnia 27 września 1990 r. o wyborze Prezydenta Rzeczypospolitej Polskiej (t.j. Dz.U. z 2000 r. Nr 47, poz. 554 ze zmianami) Rada Miejska uchwała co następuje;

- §1. 1. Tworzy się obwód głosowania nr 7.
2. Granicami obwodu jest Pakówka Dom Pomocy Społecznej.
3. Siedzibą obwodowej komisji jest Dom Pomocy Społecznej Pakówka nr 42.

§2. Informację o utworzeniu obwodu głosowania, jego granicach i siedzibie obwodowej komisji wyborczej podaje się do publicznej wiadomości w sposób zwyczajowo przyjęty.

§3. Wykonanie uchwały powierza się Burmistrzowi.

§4. Uchwała wchodzi w życie z dniem ogłoszenia w Dzienniku Urzędowym Województwa Wielkopolskiego.

Przewodniczący Rady
(-) *Zdzisław Szolc*

3428

UCHWAŁA Nr XXII/158/2005 RADY GMINY BUDZYŃ

z dnia 29 czerwca 2005 r.

w sprawie upoważnienia Kierownika Gminnego Ośrodka Pomocy Społecznej w Budzynie do wydawania decyzji administracyjnych

Na podstawie art. 39 ust. 4 i art. 41 ust. 1 ustawy z dnia 8 marca 1990 r. o samorządzie gminnym (Dz.U. z 2001 r. Nr 142 poz. 1591, z 2002 r. Nr 23 poz. 220, Nr 62 poz. 558, Nr 113 poz. 984, Nr 153 poz. 1271, Nr 214 poz. 1806, z 2003 r. Nr 80 poz. 717, Nr 162 poz. 1568 i z 2004 r. Nr 102 poz. 1055 i Nr 116 poz. 1203) uchwała się, co następuje;

§1. Upoważnia się Kierownika Gminnego Ośrodka Pomocy Społecznej w Budzynie do załatwiania indywidualnych spraw określonych przepisami ustawy z dnia 22 kwietnia 2005 r. o postępowaniu wobec dłużników alimentacyjnych

oraz zaliczce alimentacyjnej (Dz.U. Nr 86 poz. 732) i wydawania w tych sprawach decyzji administracyjnych.

§2. Wykonanie uchwały powierza się Wójtowi Gminy Budzyń.

§3. Uchwała wchodzi w życie po upływie 14 dni od dnia ogłoszenia w Dzienniku Urzędowym Województwa Wielkopolskiego z mocą obowiązującą od dnia 1 września 2005 r.

Przewodniczący Rady
(-) mgr inż. Zdzisław Rejek

3429

UCHWAŁA Nr XXVII/203/05 RADY GMINY KOŚCIAN

z dnia 29 czerwca 2005 r.

w sprawie szczegółowych warunków przyznawania i odpłatności za usługi opiekuńcze i specjalistyczne usługi opiekuńcze oraz szczegółowych warunków częściowego lub całkowitego zwalniania od opłat oraz trybu ich pobierania

Na podstawie art. 18 ust. 2 pkt 15 ustawy z dnia 8 marca 1990 r. o samorządzie gminnym (tekst jednolity z 2001 r. Dz.U. Nr 142, poz. 1591 ze zmianami) oraz art. 50 ust. 6 ustawy z dnia 12 marca 2004 r. o pomocy społecznej (Dz.U. z 2004 r. Nr 64, poz. 593 ze zmianami) Rada Gminy Kościan uchwała, co następuje;

§1. Usługi opiekuńcze świadczone są w miejscu zamieszkania osoby wymagającej pomocy.

§2. 1. Usługi opiekuńcze świadczone są nieodpłatnie dla osób, których dochód nie przekracza kryteriów dochodowych określonych w art. 8 ust. 1 ustawy o pomocy społecznej.

2. Dla osób których dochód przekracza kryterium dochodowe określone w art. 8 ust. 1 ustawy o pomocy społecznej ustala się następujące zasady odpłatności;

Dochód osoby samotnie gospodarującej lub dochód na osobę w rodzinie w stosunku do kryterium dochodowego określonego w ustawie o pomocy społecznej wyrażony w %	Odpłatność w zależności od kosztu 1 godziny usługi opiekuńczej lub miesięcznego kosztu pomocy sąsiedzkiej	
	Dla osoby samotnie gospodarującej	Dla osoby w rodzinie
do 100%	bezpłatnie	Bezpłatnie
101% - 150%	5%	10%
151% - 200%	10%	25%
201% - 300%	25%	40%
301% - 400%	40%	55%
401% - 500%	80%	90%
powyżej 501%	100%	100%

3. Koszt usługi ustala Kierownik Gminnego Ośrodka Pomocy Społecznej.

4. Opłaty za usługi opiekuńcze wpłacane są na konto Gminnego Ośrodka Pomocy Społecznej w Kościanie w terminie do dnia 15 następnego miesiąca po miesiącu wykonania usługi.

§3. 1. W szczególnie uzasadnionych przypadkach osoba zainteresowana może na jej wniosek lub na wniosek pracownika socjalnego być częściowo lub całkowicie zwolniona z ponoszenia odpłatności na określony czas zwłaszcza ze względu na:

- konieczność ponoszenia opłat za pobyt członka rodziny w domu pomocy społecznej,
- sytuację, gdy więcej niż jedna osoba w rodzinie wymaga usług opiekuńczych,
- duże odpowiednio udokumentowane wydatki na leki i koszty leczenia wynikające z pogorszenia stanu zdrowia,

d) zdarzenie losowe.

2. Decyzje w tym zakresie podejmuje Kierownik Gminnego Ośrodka Pomocy Społecznej na podstawie wywiadu środowiskowego sporządzonego przez pracownika socjalnego.

§4. Wykonanie uchwały powierza się Wójtowi Gminy Kościan oraz Kierownikowi Gminnego Ośrodka Pomocy Społecznej w Kościanie.

§5. Traci moc uchwała Nr XXII/290/97 Rady Gminy Kościan w sprawie szczegółowych zasad przyznawania i odpłatności za usługi opiekuńcze i specjalistyczne usługi opiekuńcze oraz szczegółowych zasad częściowego lub całkowitego zwolnienia od opłat oraz trybu ich pobierania.

§6. Uchwała wchodzi w życie po upływie 14 dni od jej ogłoszenia w Dzienniku Urzędowym Województwa Wielkopolskiego.

Przewodniczący Rady
(-) *Andrzej Przybyła*

3430

UCHWAŁA Nr XXVII/204/05 RADY GMINY KOŚCIAN

z dnia 29 czerwca 2005 r.

w sprawie uchwalenia Statutu Gminnego Ośrodka Pomocy Społecznej w Kościanie

Na podstawie art. 18 ust. 1. art. 40 ust. 2 pkt 2 ustawy z dnia 8 marca 1990 r. o samorządzie gminnym (tekst jednolity Dz.U. Nr 142 z 2001 r. Nr 142, poz. 1591, ze zmianami) Rada Gminy Kościan uchwała co następuje;

§1. Przyjmuje się Statut Gminnego Ośrodka Pomocy Społecznej w Kościanie w brzmieniu określonym w załączniku do niniejszej uchwały.

§2. Wykonanie uchwały powierza się Kierownikowi Gminnego Ośrodka Pomocy Społecznej, w Kościanie.

§3. Traci moc uchwała nr XXVII/289/97 Rady Gminy Kościan w sprawie uchwalenia statutu Gminnego Ośrodka Pomocy Społecznej w Kościanie.

§4. Uchwała wchodzi w życie po upływie 14 dni od daty ogłoszenia w Dzienniku Urzędowym Województwa Wielkopolskiego.

Przewodniczący Rady
(-) Andrzej Przybyła

STATUT GMINNEGO OŚRODKA POMOCY SPOŁECZNEJ W KOŚCIANIE

Postanowienia ogólne

§1. Gminny Ośrodek Pomocy Społecznej w Kościanie działa na podstawie;

1. Ustawy z dnia 12 marca 2004 r. o pomocy społecznej (Dz.U. Nr 64, poz. 593, ze zmianami) i wydanych na jej podstawie aktów wykonawczych.
2. Ustawy z dnia 8 marca 1990 r. o samorządzie gminnym (tekst jednolity Dz.U. z 2001 r. Nr 142, poz. 1591, ze zmianami).
3. Ustawy z dnia 26 listopada 1998 r. o finansach publicznych (tekst jednolity Dz. U. z 2003 r. Nr 15, poz. 148, ze zmianami).
4. Ustawy z dnia 19 sierpnia 1994 r. o ochronie zdrowia psychicznego (Dz.U. Nr 111, poz. 535, ze zmianami).
5. Uchwały Nr X/55/90 Gminnej Rady Narodowej w Kościanie z dnia 27 kwietnia 1990 r. w sprawie utworzenia jednostki budżetowej - Gminnego Ośrodka Pomocy Społecznej w Kościanie.
6. Innych właściwych aktów prawnych.
7. Niniejszego statutu.

§2. 1. Gminny Ośrodek Pomocy Społecznej, zwany dalej „Ośrodkiem” ma swą siedzibę w Kościanie przy ulicy Młyńskiej 15.

2. Obszarem działania obejmuje teren gminy Kościan.

§3. Bieżący nadzór nad działalnością Ośrodka sprawuje Wójt Gminy.

Zakres działalności

§4. 1. Ośrodek wykonuje funkcje diagnostyczne, planistyczne, decyzyjne i realizacyjne.

§5. 1. Zadania z zakresu pomocy społecznej Ośrodek realizuje we współdziałaniu i współpracy z działającymi na terenie gminy instytucjami, organizacjami społecznymi. Kościołem Katolickim, innymi kościołami i związkami wyznaniowymi, fundacjami, stowarzyszeniami, pracodawcami oraz osobami fizycznymi i prawnymi.

2. Ośrodek przy realizacji zadań współpracuje także z jednostkami organizacyjnymi pomocy społecznej i innymi instytucjami w zakresie pomocy społecznej, z poza terenu gminy.

§6. Współpraca o której mowa w §5 ma na celu między innymi wskazanie obszarów i kierunków organizacji pomocy społecznej na terenie działania Ośrodka ze szczególnym uwzględnieniem prawa człowieka do godnego życia.

Organizacja i zarządzanie

§7. 1. W skład Ośrodka wchodzi;

- Kierownik,
- Główny Księgowy,
- Pracownicy socjalni,
- Opiekunki domowe

§8. 1. Ośrodkiem kieruje jednoosobowo Kierownik, który odpowiada za całokształt jego działalności

2. Kierownik Ośrodka jest kierownikiem zakładu pracy w rozumieniu Kodeksu pracy.

3. Zwierzchnikiem służbowym Kierownika Ośrodka jest Wójt Gminy.

4. Kierownik zarządza Ośrodkiem i reprezentuje go na zewnątrz.

5. Zatrudnieni w Ośrodku pracownicy podlegają bezpośrednio Kierownikowi Ośrodka.

§9. Ośrodek wykonuje swoje zadania poprzez osoby zatrudnione na wyodrębnionych stanowiskach pracy.

§10. Szczegółową strukturę organizacyjną, zadania i zasady funkcjonowania Gminnego Ośrodka Pomocy Społecznej ustala Kierownik Ośrodka w regulaminie organizacyjnym.

§11. Rada Gminy uchwała zasady odpłatności za świadczenia z zakresu pomocy społecznej realizowane przez Ośrodek.

Gospodarka finansowa

§12. Ośrodek jest budżetową jednostką organizacyjną Gminy.

§13. Działalność Ośrodka jest finansowana w zakresie zadań własnych ze środków budżetu Gminy oraz w zakresie zadań zleconych ze środków przekazanych przez administrację rządową na ich realizację.

§14. Ośrodek może korzystać ze środków pozabudżetowych tj. przyjmować i dysponować darami rzeczowymi oraz innymi świadczeniami społecznymi, które winny być przeznaczone na cele wskazane przez ofiarodawcę.

§15. W zakresie prowadzenia gospodarki finansowej oraz gospodarowania powierzonym mieniem Ośrodek kieruje się zasadami rzetelności, efektywności i celowości ich wykorzystania.

Postanowienia końcowe

§16. Statut Gminnemu Ośrodkowi Pomocy Społecznej nadaje Rada Gminy.

§17. Zmiany Statutu następują w trybie i na zasadach przewidzianych dla jego uchwalenia.

3431

UCHWAŁA Nr XXXIII/260/2005 RADY MIEJSKIEJ W ROGOŹNIE

z dnia 29 czerwca 2005 r.

w sprawie zmian w Statucie Gminy Rogoźno

Na podstawie art. 18 ust. 2 pkt 1 ustawy z dnia 8 marca 1990 r. o samorządzie gminnym (Dz.U. z 2001 r. Nr 142, poz. 1561 ze zm.) uchwała się, co następuje;

§1. W Uchwale Nr XXXV/315/2001 Rady Miejskiej Rogoźna z dnia 23 sierpnia 2001 r. w sprawie uchwalenia Statutu Gminy Rogoźna (Dz. Urz. Woj. Wlkp. Nr 112, poz. 2145 ze zm.) wprowadza się następujące zmiany;

1) w załączniku do uchwały zmienia się §4 ust. 4, który otrzymuje brzmienie;

„4. Hejnałem Gminy jest partytura stanowiąca załącznik nr 2a do niniejszego Statutu”

2) w załączniku do Uchwały w §4 dodaje się ust. 5, który otrzymuje brzmienie;

„5. Zasady używania herbu, barw, hejnału, insygniów władz i pieczęci urzędowej określa Rada Miejska w drodze uchwały.”

§2. Wykonanie uchwały powierza się Burmistrzowi Rogoźna.

§3. Uchwała wchodzi w życie po upływie 14 dni od ogłoszenia w Dzienniku Urzędowym Województwa Wielkopolskiego.

Przewodniczący
Rady Miejskiej
(-) mgr Roman Szuberski

3432

UCHWAŁA Nr XXXIV/549/2005 RADY MIEJSKIEJ KALISZA

z dnia 30 czerwca 2005 r.

w sprawie restrukturyzacji finansowej należności od publicznych zakładów opieki zdrowotnej z tytułu z obowiązków podatkowych stanowiących dochody budżetu Kalisza - Miasta na prawach powiatu

Na podstawie art. 18 ust. 2 pkt 8 ustawy z dnia 8 marca 1990 r. o samorządzie gminnym (Dz.U. z 2001 r. Nr 142, poz. 1591 z późn. zm.) oraz art. 9 ust. 1 ustawy z dnia 15 kwietnia

2005 r. o pomocy publicznej i restrukturyzacji publicznych zakładów opieki zdrowotnej (Dz.U. Nr 78, poz. 684) - uchwała się, co następuje;

§1. Postanawia się objąć restrukturyzacją finansową należności podatkowe od publicznych zakładów opieki zdrowotnej z tytułu zobowiązań podatkowych stanowiących dochody budżetu Kalisza - Miasta na prawach powiatu na warunkach i zasadach określonych w ustawie z dnia 15 kwietnia 2005 r. o pomocy publicznej i restrukturyzacji publicznych zakładów opieki zdrowotnej.

§2. Wykonanie uchwały powierza się Prezydentowi Miasta Kalisza.

§3. Uchwała wchodzi w życie po upływie 14 dni od dnia ogłoszenia w Dzienniku Urzędowym Województwa Wielkopolskiego.

Wiceprzewodniczący
Rady Miejskiej Kalisza
(-) *Mirosław Jurek*

3433

UCHWAŁA Nr XXV/239/2005 RADY MIEJSKIEJ KRZYWINIA

z dnia 30 czerwca 2005 r.

w sprawie uchwalenia miejscowego planu zagospodarowania przestrzennego dla ścieżki rowerowej przebiegającej w obrębie wsi Lubiń i Bieżyń

Na podstawie art. 18 ust. 2 pkt 5 ustawy z dnia 8 marca 1990 roku o samorządzie gminnym (tekst jednolity Dz.U. 2001 r. Nr 142 poz. 1591 ze zmianami) i art. 20.ust. 1 ustawy z dnia 27 marca 2003 r. o planowaniu i zagospodarowaniu przestrzennym (Dz.U. z 2003 r. Nr 80 poz. 717 z późniejszymi zmianami), a także w związku z uchwałą nr IX/102/2003 z dnia 29 października 2003 r. Rady Miejskiej Krzywinia, w sprawie przystąpienia do sporządzenia miejscowego planu zagospodarowania przestrzennego dla ścieżki rowerowej przebiegającej w obrębie wsi Lubiń i Bieżyń Rada Miejska Krzywinia uchwala miejscowy plan zagospodarowania przestrzennego dla ścieżki rowerowej przebiegającej w obrębie wsi Lubiń i Bieżyń, po stwierdzeniu jego zgodności z ustaleniami studium uwarunkowań i kierunków zagospodarowania przestrzennego Miasta i Gminy Krzywiń (zatwierdzonego uchwałą Nr XXXIII/401/2002 Rady Miejskiej Krzywinia z dnia 12.09.2002 r.).

§1. 1. Niniejsza uchwała obowiązuje na obszarze, którego granice określa załącznik graficzny zatytułowany „MIEJSCOWY PLAN ZAGOSPODAROWANIA PRZESTRZENNEGO DLA ŚCIEŻKI ROWEROWEJ PRZEBIEGAJĄCEJ W OBRĘBIE WSI LUBIŃ I BIEŻYŃ”, opracowany w skali 1:2000, zwany dalej rysunkiem planu.

2. Integralną częścią uchwały jest;

- 1) rysunek planu stanowiący załącznik nr 1,
- 2) rozstrzygnięcie o sposobie rozpatrzenia uwag do projektu planu stanowiące załącznik nr 2,
- 3) rozstrzygnięcie o sposobie realizacji, zapisanych w planie inwestycji z zakresu infrastruktury technicznej, które należą

do zadań własnych gminy oraz o zasadach ich finansowania, zgodnie z przepisami o finansach publicznych stanowiące załącznik nr 3.

ROZDZIAŁ I

Ustalenia ogólne

§2. 1. Obszar objęty planem ustala się jako teren komunikacji, oznaczony na rysunku planu symbolem KD.

2. Sposób zagospodarowania terenu na rysunku planu określono poprzez obowiązujące ustalenia;

- 1) granica obszaru objętego planem,
- 2) linie rozgraniczające tereny o różnym przeznaczeniu,
- 3) symbole literowe – służące lokalizacji ustaleń niniejszej uchwały na rysunku planu.

3. Pozostałe, nie wymienione w ust. 1 i 2 elementy rysunku planu, oznaczone gwiazdką, mają charakter informacyjny i nie są ustaleniami niniejszego planu.

ROZDZIAŁ II

Ustalenia szczegółowe

§3. Dla terenu KD określa się następujące ustalenia;

1. Teren przeznaczają się na ścieżkę rowerową wraz z zielenią towarzyszącą.

2. Na odcinku między punktami oznaczonymi na rysunku planu jako A i B określa się następujące ustalenia;

- 1) ustala się szerokość pasa terenu przeznaczonego na ścieżkę rowerową oraz zieleń towarzyszącą na 7 metrów,
- 2) ustala się szerokość jezdni ścieżki rowerowej na od 2,0 do 2,5 metra,
- 3) od strony pól ustala się pas zieleni o szerokości 1,5 do 2,0 metrów. Teren nasadzić zielenią niską i średnią,
- 4) od strony drogi powiatowej ustala się pas zieleni o szerokości 3,0 metry. Teren nasadzić zielenią średnią w sposób nie ograniczający widoczności użytkowników dróg.

3. Na odcinku między punktami oznaczonymi na rysunku planu jako B i C określa się następujące ustalenia;

- 1) ustala się szerokość pasa terenu przeznaczonego na ścieżkę rowerową oraz zieleń towarzyszącą na 2,5 metra,
- 2) ustala się szerokość jezdni ścieżki rowerowej na 2,0 metry,
- 3) od strony pól ustala się pas pobocza zielonego o szerokości 0,5 metra. Teren nasadzić zielenią niską.

4. Ustala się, że nawierzchnia jezdni ścieżki rowerowej będzie utwardzona.

5. Na obszarze objętym planem dopuszcza się, w zależności od potrzeb, przeprowadzenie urządzeń sieciowych i liniowych w zakresie infrastruktury technicznej.

6. Na obszarze pasów zieleni zaleca się zastosowanie zieleni zimozielonej.

7. Na obszarze objętym planem znajduje się podziemna linia telefoniczna.

§4. 1. Ustalenia dotyczące zasad ochrony środowiska, przyrody i krajobrazu kulturowego;

- 1) wody opadowe z terenów utwardzonych należy odprowadzić poprzez system podczyszczający do istniejącego rowu przydrożnego,
- 2) gromadzenie i usuwanie odpadów powinno być oparte na istniejącym systemie oczyszczania gminy,
- 3) wycinkę drzew ograniczyć do niezbędnego minimum, wynikającego z racjonalnego zagospodarowania terenu.

2. Ustalenia dotyczące zasad ochrony dziedzictwa kulturowego i zabytków oraz dóbr kultury współczesnej;

- 1) Cały obszar objęty planem, cenny archeologicznie, objąć strefą „W” ochrony archeologicznej. Działalność inwestycyjna w strefie „W” na etapie projektowania wymaga uzgodnienia z WKZ, który określi warunki dopuszczenia inwestycji, archeologiczne prace dokumentacyjno-zabezpieczające.

2) Fragment ścieżki rowerowej biegnący wzdłuż muru stanowiącego północną granicę zespołu klasztorowego w Lubiniu na etapie projektowania wymaga uzgodnienia z WKZ, który określi warunki realizacji inwestycji na tym odcinku.

3. Ustalenia dotyczące zasad kształtowania przestrzeni publicznych;

- 1) na obszarze pasów zieleni dopuszcza się umieszczanie obiektów małej architektury takich jak ławki, kosze na śmieci, nośniki reklamowe itp. pod warunkiem, że nie będą kolidowały z funkcją komunikacyjną,
- 2) zakaz lokalizacji obiektów o charakterze tymczasowym, nie związanych z realizacją ustaleń planu,
- 3) wykonać prawidłowe pionowe i poziome oznakowanie całej trasy rowerowej, zwłaszcza w miejscach kolizji z istniejącymi drogami jako element bezpieczeństwa.

4. Powiązanie z istniejącym systemem komunikacji oraz skrzyżowania z drogami publicznymi należy rozwiązać w projekcie technicznym.

§5. Przy realizacji nowego zainwestowania należy stosować rozwiązania przyjazne dla osób niepełnosprawnych.

ROZDZIAŁ III

Ustalenia końcowe

§6. Zgodnie z ustawą o ochronie gruntów rolnych i leśnych z dnia 3 lutego 1995 roku (tekst jednolity Dz.U. z 1995r. Nr 16, poz. 78 z późniejszymi zmianami) niniejszym planem zmienia się przeznaczenie gruntów rolnych o powierzchni ogółem 0,8740 ha, w tym;

R IIIa o powierzchni 0,3635 ha

R IIIb o powierzchni 0,4685 ha

R IVa o powierzchni 0,0420 ha

na cele określone w niniejszym planie.

§7. Zgodnie z art. 15 ust. 2 i art. 26 ust. 4 ustawy z dnia 27 marca 2003 r. o planowaniu i zagospodarowaniu przestrzennym dla terenów o nowych funkcjach, wyznaczonych w planie ustala się 1% stawkę służącą naliczaniu opłaty z tytułu wzrostu wartości nieruchomości.

§8. Wykonanie niniejszej uchwały powierza się Burmistrzowi Miasta i Gminy Krzywiń.

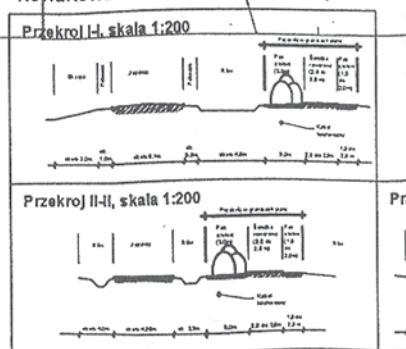
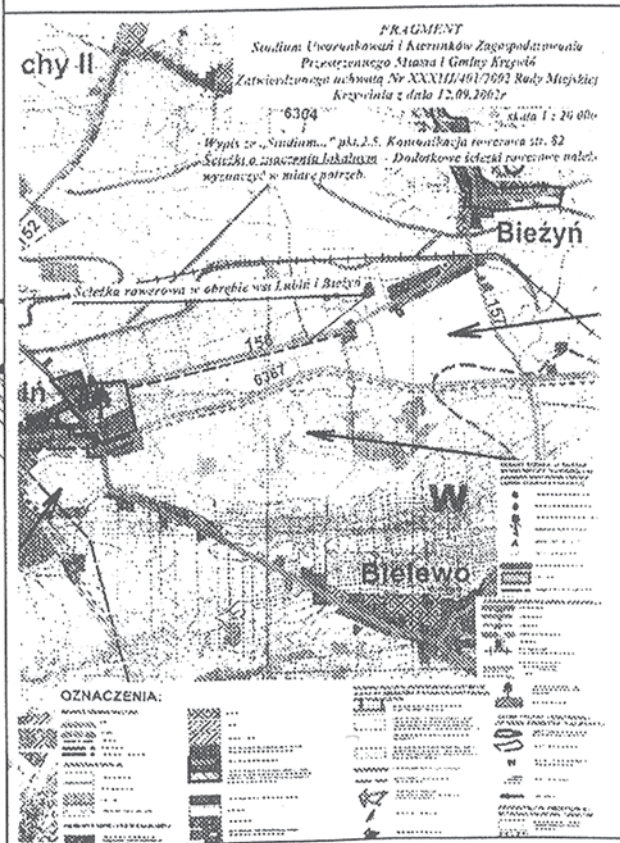

§9. 1. Uchwała wchodzi w życie po upływie 30 dni od daty ogłoszenia w Dzienniku Urzędowym Województwa Wielkopolskiego.

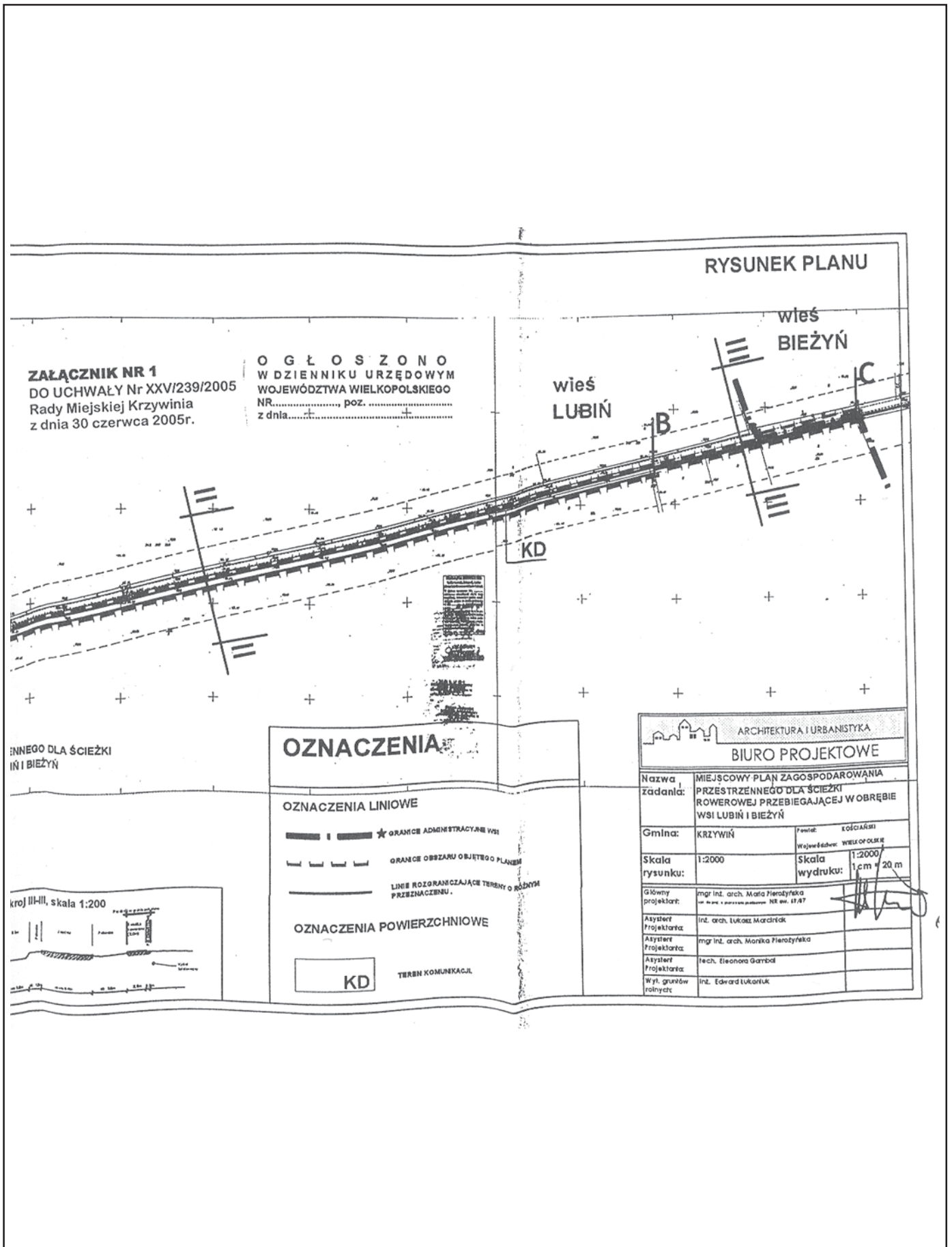
2. Uchwała, o której mowa w ust. 1, podlega również publikacji na stronie internetowej gminy.

Przewodniczący
Rady Miejskiej
(-) Roman Majorczyk

gm. **KRZYWIŃ**
powiat **KOŚCIAŃSKI**
Województwo **WIELKOPOLSKIE**

MIEJSCOWY PLAN ZAGOSPODAROWANIA PRZESTRZENNEGO DLA ŚCIEŻKI ROWEROWEJ PRZEBIEGAJĄCEJ W OBRĘBIE WSI LUBIŃ I BIEŻYŃ





Załącznik nr 2
do uchwały Nr XXV/239/2005
Rady Miejskiej Krzywinia
z dnia 30 czerwca 2005 r.

**ROZSTRZYGNIĘCIE RADY MIEJSKIEJ KRZYWINIA W SPRAWIE ROZPATRZENIA UWAG WNIESIONYCH
DO WYŁOŻENIA DO PUBLICZNEGO WGLĄDU PROJEKTU MIEJSCOWEGO PLANU ZAGOSPODAROWANIA
PRZESTRZENNEGO DLA ŚCIEŻKI ROWEROWEJ PRZEBIEGAJĄCEJ W OBRĘBIE WSI LUBIŃ I BIEŻYŃ**

Na podstawie art. 20 ust. 1 ustawy z dnia 27 marca 2003 r. o planowaniu i zagospodarowaniu przestrzennym (Dz.U. z 2003 r. Nr 80, poz. 717 z późniejszymi zmianami) Rada Miejska Krzywinia po zapoznaniu się z wykazem uwag wniesionych do miejscowego planu zagospodarowania przestrzennego dla ścieżki rowerowej przebiegającej w obrębie wsi Lubiń i Bieżyń przedstawionych przez Burmistrza Miasta i Gminy Krzywiń Rada Miejska Krzywinia ustala co następuje;

§1. Wprowadzić zmiany do projektu planu w wyniku uwzględnienia uwag zgodnie z ustaleniami zawartymi w tabeli; „Wykaz uwag wniesionych do wyłożonego do publicznego wglądu projektu miejscowego planu zagospodarowania przestrzennego”

Załącznik; Tabela „Wykaz Uwag wniesionych do wyłożenia do publicznego wglądu projektu miejscowego planu zagospodarowania przestrzennego”

Załącznik nr 3
do uchwały Nr XXV/239/2005
Rady Miejskiej Krzywinia
z dnia 30 czerwca 2005 r.

**W SPRAWIE ROZSTRZYGNIĘCIA O SPOSOBIE REALIZACJI I ZASADACH FINANSOWANIA ZAPISANYCH
W PROJEKCIE MIEJSCOWEGO PLANU ZAGOSPODAROWANIA PRZESTRZENNEGO
DLA ŚCIEŻKI ROWEROWEJ PRZEBIEGAJĄCEJ W OBRĘBIE WSI LUBIŃ I BIEŻYŃ**

Na podstawie art. 20 ust. 1 z dnia 27 marca 2003 r. o planowaniu i zagospodarowaniu (Dz.U. z 2003 r. Nr 80, poz. 717 ze zmianami) Rada Miejska Krzywinia określa następujący sposób realizacji infrastruktury technicznej, należących do zadań własnych gminy oraz zasady ich finansowania;

§1. Inwestycje z zakresu infrastruktury technicznej, służące zaspokajaniu zbiorowych potrzeb mieszkańców, stanowią zgodnie z art. 7 ust. 1 ustawy z dnia 8 marca 1998 r. o samorządzie gminnym (tekst jednolity Dz.U. z 2001 r. Nr 142, poz. 591) zadania własne gminy.

§2. Sposób realizacji inwestycji z zakresu infrastruktury technicznej, które należą do zadań własnych gminy;

1. Zgodnie z ustaleniami prognozy skutków finansowych uchwalenie w/w planu miejscowego jest na terenie przyległym do drogi powiatowej.
2. Realizowane więc będzie ewentualne dozbrowienie terenu zgodnie z przepisami prawa materialnego i finansowego w tym zakresie.
3. Wydatki na poszczególne zadania realizacji ścieżki rowerowej będą wymagały zabezpieczenia środków finanso-

wych w budżecie gminy pochodzących z dochodów własnych gminy i innych źródeł.

4. Poszczególne zadania będą realizowane siłami własnymi gminy z dopuszczeniem realizacji siłami zewnętrznymi.
5. W każdym przypadku wyłonienie wykonawcy powinno odbywać się w trybie i na zasadach określonych w ustawie – Prawo zamówień publicznych.

§3. Zasady finansowania inwestycji z zakresu infrastruktury technicznej, które należą do zadań własnych gminy;

1. Powyższe zadania finansowane będą ze środków krajowych i unijnych. Środki krajowe pochodzić będą ze środków własnych gminy i budżetu państwa, funduszy i dotacji celowych, pożyczek i kredytów, środków instytucji pozabudżetowych.
2. Dopuszcza się udział innych niż gmina inwestorów w finansowaniu inwestycji z zakresu infrastruktury technicznej.
3. Rozstrzygnięcie nie jest uchwałą budżetową w sprawie planowanych wydatków na inwestycje z zakresu infrastruktury technicznej tylko propozycją do rozważenia przy uchwalaniu budżetu gminy w tej części.

3434

UCHWAŁA Nr XXV/240/2005 RADY MIEJSKIEJ KRZYWINIA

z dnia 30 czerwca 2005 r.

w sprawie uchwalenia miejscowego planu zagospodarowania przestrzennego dla ścieżki rowerowej przebiegającej w obrębie wsi Bieżyń i Cichowo

Na podstawie art. 18 ust. 2 pkt 5 ustawy z dnia 8 marca 1990 roku o samorządzie gminnym (tekst jednolity Dz.U. 2001 r. Nr 142 poz. 1591 ze zmianami) i art. 20.ust. 1 ustawy z dnia 27 marca 2003 r. o planowaniu i zagospodarowaniu przestrzennym (Dz.U. z 2003 r. Nr 80 poz. 717 z późniejszymi zmianami), a także w związku z uchwałą nr IX/116/2003 z dnia 10 grudnia 2003 r. Rady Miejskiej Krzywinia, w sprawie przystąpienia do sporządzenia miejscowego planu zagospodarowania przestrzennego dla ścieżki rowerowej przebiegającej w obrębie wsi Bieżyń i Cichowo Rada Miejska Krzywinia uchwala miejscowy plan zagospodarowania przestrzennego dla ścieżki rowerowej przebiegającej w obrębie wsi Bieżyń i Cichowo, po stwierdzeniu jego zgodności z ustaleniami studium uwarunkowań i kierunków zagospodarowania przestrzennego Miasta i Gminy Krzywiń (zatwierdzonego uchwałą Nr XXXIII/401/2002 Rady Miejskiej Krzywinia z dnia 12.09.2002 r.).

§1. 1. Niniejsza uchwała obowiązuje na obszarze, którego granice określa załącznik graficzny, zatytułowany „MIEJSKOWY PLAN ZAGOSPODAROWANIA PRZESTRZENNEGO DLA ŚCIEŻKI ROWEROWEJ PRZEBIEGAJĄCEJ W OBRĘBIE WSI BIEŻYŃ I CICHOWO”, opracowany w skali 1:2000, zwany dalej rysunkiem planu.

2. Integralną częścią uchwały jest;

- 1) rysunek planu stanowiący załącznik nr 1,
- 2) rozstrzygnięcie o sposobie rozpatrzenia uwag do projektu planu stanowiące załącznik nr 2,
- 3) rozstrzygnięcie o sposobie realizacji, zapisanych w planie inwestycji z zakresu infrastruktury technicznej, które należą do zadań własnych gminy oraz o zasadach ich finansowania, zgodnie z przepisami o finansach publicznych stanowiące załącznik nr 3.

ROZDZIAŁ I

Ustalenia ogólne

§2. 1. Obszar objęty planem ustala się jako teren komunikacji, oznaczony na rysunku planu symbolem KD.

2. Sposób zagospodarowania terenu na rysunku planu określono poprzez obowiązujące ustalenia;

- 1) granica obszaru objętego planem,
- 2) linie rozgraniczające tereny o różnym przeznaczeniu,
- 3) symbole literowe – służące lokalizacji ustaleń niniejszej uchwały na rysunku planu.

3. Pozostałe, nie wymienione w ust. 1 i 2 elementy rysunku planu, oznaczone gwiazdką, mają charakter informacyjny i nie są ustaleniami niniejszego planu.

ROZDZIAŁ II

Ustalenia szczegółowe

§3. Dla terenu KD określa się następujące ustalenia;

1. Teren przeznaczony na ścieżkę rowerową wraz z zielenią towarzyszącą.
2. Na odcinku między punktami oznaczonymi na rysunku planu jako A i B określa się następujące ustalenia:
 - 1) ustala się szerokość pasa terenu przeznaczonego na ścieżkę rowerową oraz zieleni towarzyszącą na 2,5 metra,
 - 2) ustala się szerokość jezdni ścieżki rowerowej na 2,0 metry,
 - 3) ustala się, że dla działek o numerach ewidencyjnych 342, 343, 344, 345, 346, 347, 348/1, 348/2, 349, 350, 351, 352, 353 w obrębie wsi Bieżyń oraz dla działek o numerach ewidencyjnych 68, 69, 70, 66 w obrębie wsi Cichowo, w pasie ścieżki rowerowej należy wykonać zjazdy z drogi powiatowej nr 156 do pól celem umożliwienia ich rolniczego wykorzystania,
 - 4) ustala się, że dla działki o numerze ewidencyjnym 394 w obrębie wsi Bieżyń należy zagwarantować dostępność komunikacyjną do posesji z drogi powiatowej nr 156,
 - 5) od strony pól i zabudowań ustala się pas pobocza zielonego o szerokości 0,5 metra. Teren nasadzić zielenią niską.
3. Na odcinku między punktami oznaczonymi na rysunku planu jako B i C określa się następujące ustalenia;
 - 1) ustala się szerokość pasa terenu przeznaczonego na ścieżkę rowerową oraz zieleni towarzyszącą na 7 metrów,
 - 2) ustala się szerokość jezdni ścieżki rowerowej na od 2,0 do 2,5 metra,
 - 3) od strony pól ustala się pas zieleni o szerokości 1,5 do 2 metrów. Teren nasadzić zielenią niską i średnią,
 - 4) od strony drogi powiatowej ustala się pas zieleni o szerokości 3,0 metry. Teren nasadzić zielenią wysoką

w sposób nie ograniczający widoczności użytkowników dróg.

4. Ustala się, że nawierzchnia jezdni ścieżki rowerowej będzie utwardzona.
5. Na obszarze objętym planem dopuszcza się, w zależności od potrzeb, przeprowadzenie urządzeń sieciowych i liniowych w zakresie infrastruktury technicznej.
6. Na obszarze pasów zieleni zaleca się zastosowanie zieleni zimozielonej.

§4. 1. Ustalenia dotyczące zasad ochrony środowiska, przyrody i krajobrazu kulturowego;

- 1) wody opadowe z terenów utwardzonych należy odprowadzić poprzez system podczyszczający do istniejącego rowu przydrożnego,
- 2) gromadzenie i usuwanie odpadów powinno być oparte na istniejącym systemie oczyszczania gminy,
- 3) wycinkę drzew ograniczyć do niezbędnego minimum, wynikającego z racjonalnego zagospodarowania terenu.

2. Cały obszar objęty planem, cenny archeologicznie, objął strefą „W” ochrony archeologicznej. Działalność inwestycyjna w strefie „W” na etapie projektowania wymaga uzgodnienia z WKZ, który określi warunki dopuszczenia do realizacji inwestycji, archeologiczne prace dokumentacyjno-zabezpieczające.

3. Ustalenia dotyczące zasad kształtowania przestrzeni publicznych;

- 1) na obszarze pasów zieleni dopuszcza się umieszczanie obiektów małej architektury takich jak ławki, kosze na śmieci, nośniki reklamowe itp. pod warunkiem, że nie będą kolidowały z funkcją komunikacyjną,
- 2) zakaz lokalizacji obiektów o charakterze tymczasowym, nie związanych z realizacją ustaleń planu,
- 3) wykonać prawidłowe pionowe i poziome oznakowanie całej trasy rowerowej, zwłaszcza w miejscach kolizji z istniejącymi drogami jako podstawowy element bezpieczeństwa.

4. Powiązanie z istniejącym systemem komunikacji oraz skrzyżowania z drogami publicznymi należy rozwiązać w projekcie technicznym.

5. Przejście przez teren wód powierzchniowych śródlądowych należy rozwiązać w projekcie technicznym.

§5. Przy realizacji nowego zainwestowania należy stosować rozwiązania przyjazne dla osób niepełnosprawnych.

ROZDZIAŁ III

Ustalenia końcowe

§6. Zgodnie z ustawą o ochronie gruntów rolnych i leśnych z dnia 3 lutego 1995 roku (tekst jednolity Dz.U. z 1995r. Nr 16, poz. 78 z późniejszymi zmianami) niniejszym planem zmienia się przeznaczenie gruntów rolnych o powierzchni ogółem 1.015 ha, w tym;

R IVa o powierzchni 0,6186 ha

R IVb o powierzchni 0,1767 ha

R V o powierzchni 0,1981 ha

R VI o powierzchni 0,0216 ha

na cele określone w niniejszym planie.

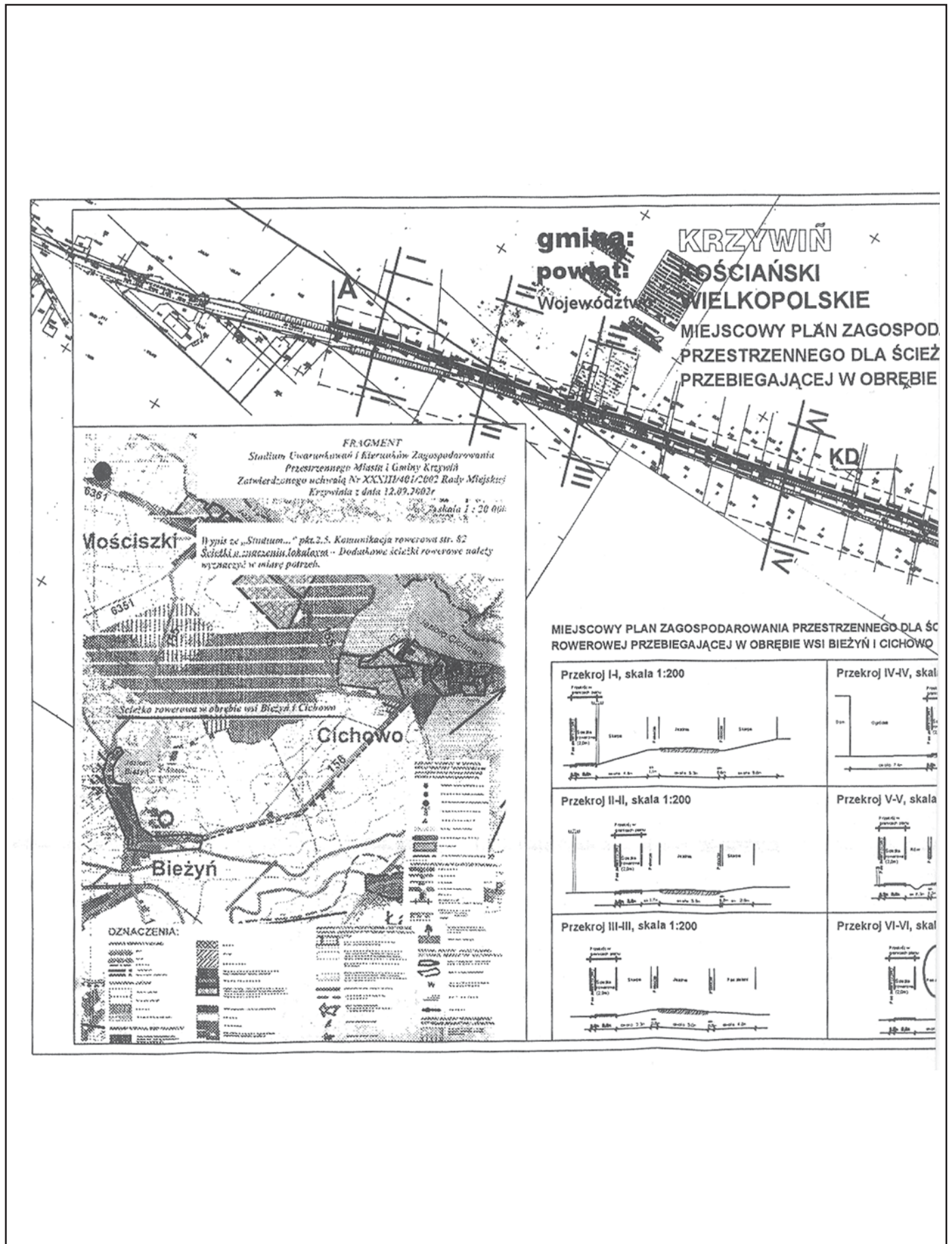
§7. Zgodnie z art. 15 ust. 2 i art. 26 ust. 4 ustawy z dnia 27 marca 2003 r. o planowaniu i zagospodarowaniu przestrzennym dla terenów o nowych funkcjach, wyznaczonych w planie ustala się 1% stawkę służącą naliczaniu opłaty z tytułu wzrostu wartości nieruchomości.

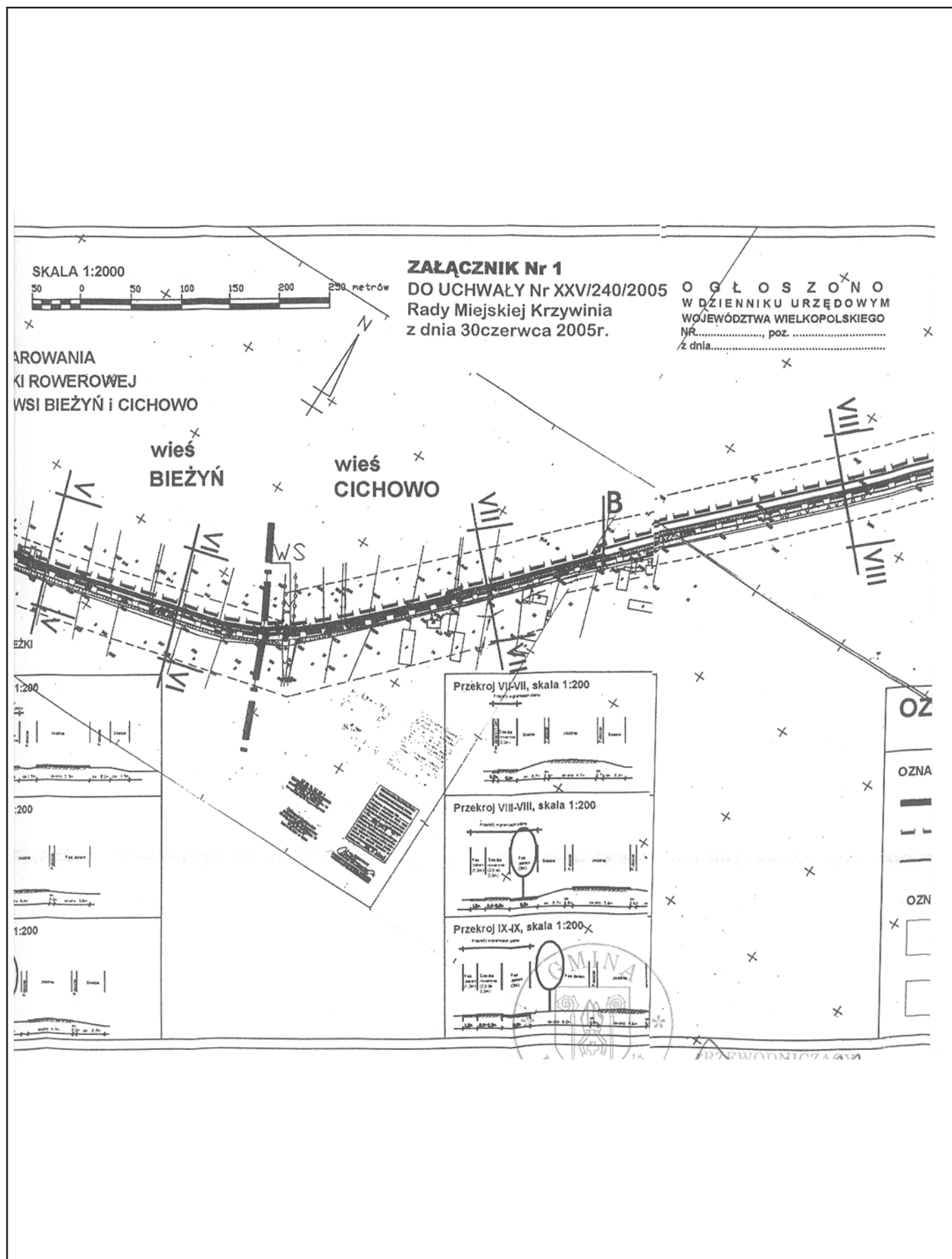
§8. Wykonanie niniejszej uchwały powierza się Burmistrzowi Miasta i Gminy Krzywiń.

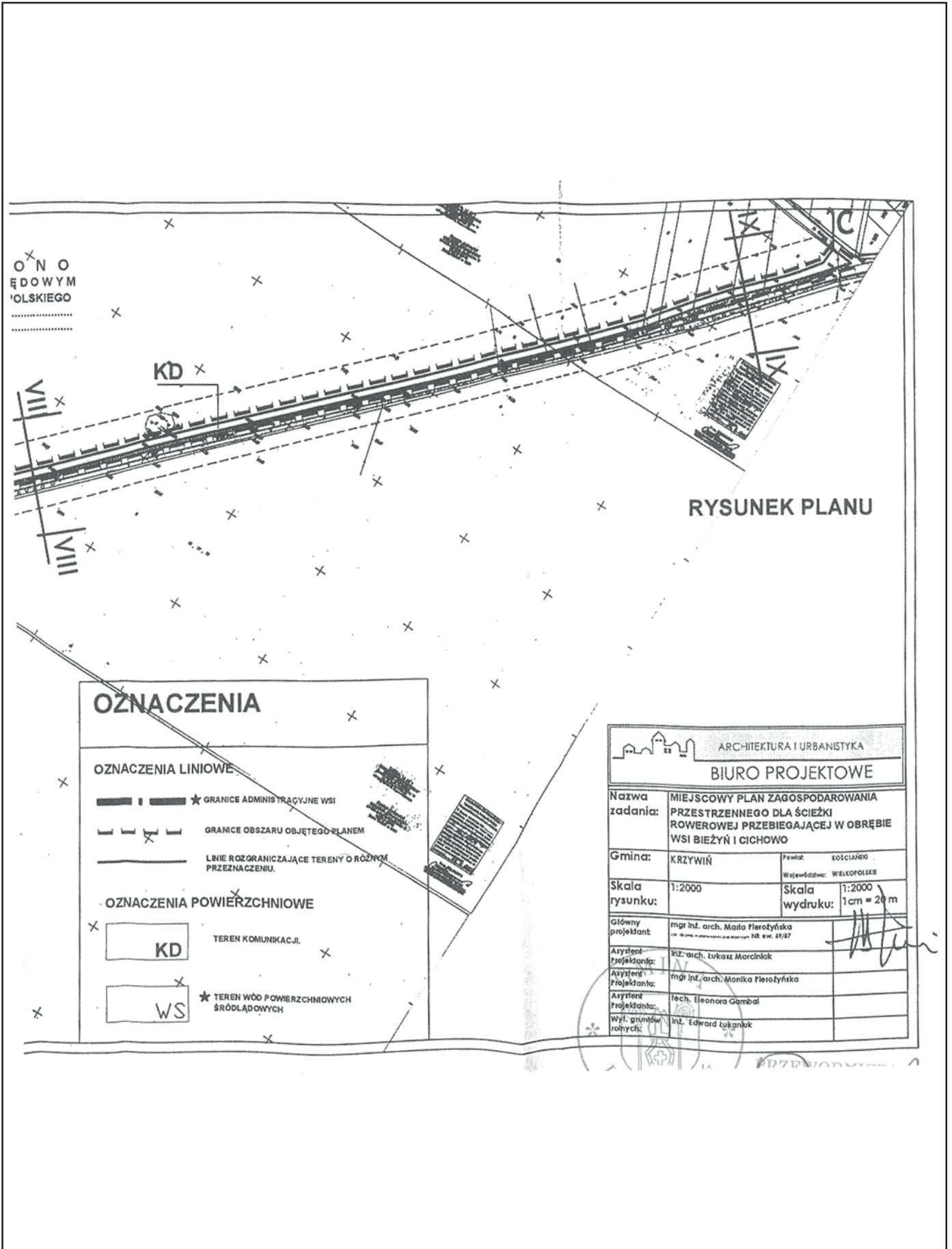
§9. 1. Uchwała wchodzi w życie po upływie 30 dni od daty ogłoszenia w Dzienniku Urzędowym Województwa Wielkopolskiego.

2. Uchwała, o której mowa w ust. 1, podlega również publikacji na stronie internetowej gminy.

Przewodniczący
Rady Miejskiej
(-) Roman Majorczyk







Załącznik nr 2
do uchwały Nr XXV/240/2005
Rady Miejskiej Krzywinia
z dnia 30 czerwca 2005 r.

**ROZSTRZYGNIĘCIE RADY MIEJSKIEJ KRZYWINIA W SPRAWIE ROZPATRZENIA UWAG WNIESIONYCH
DO WYŁOŻENIA DO PUBLICZNEGO WGLĄDU PROJEKTU MIEJSCOWEGO PLANU ZAGOSPODAROWANIA
PRZESTRZENNEGO DLA ŚCIEŻKI ROWEROWEJ PRZEBIEGAJĄCEJ W OBRĘBIE WSI BIEŻYŃ I CICHOWO**

Na podstawie art. 20 ust. 1 ustawy z dnia 27 marca 2003 r. o planowaniu i zagospodarowaniu przestrzennym (Dz.U. z 2003 r. Nr 80, poz. 717 z późniejszymi zmianami) Rada Miejska Krzywinia po zapoznaniu się z wykazem uwag wniesionych do miejscowego planu zagospodarowania przestrzennego dla ścieżki rowerowej przebiegającej w obrębie wsi Bieżyń i Cichowo przedstawionych przez Burmistrza Miasta i Gminy Krzywiń Rada Miejska Krzywinia ustala co następuje:

§1. wprowadzić zmiany do projektu planu w wyniku uwzględnienia uwag zgodnie z ustaleniami zawartymi w tabeli; „Wykaz uwag wniesionych do wyłożonego do publicznego wglądu projektu miejscowego planu zagospodarowania przestrzennego”

Załącznik: Tabela „Wykaz uwag wniesionych do wyłożenia do publicznego wglądu projektu miejscowego planu zagospodarowania przestrzennego”

Załącznik nr 3
do uchwały Nr XXV/240/2005
Rady Miejskiej Krzywinia
z dnia 30 czerwca 2005 r.

**W SPRAWIE ROZSTRZYGNIĘCIA O SPOSOBIE REALIZACJI I ZASADACH FINANSOWANIA ZAPISANYCH
W PROJEKCIE MIEJSCOWEGO PLANU ZAGOSPODAROWANIA PRZESTRZENNEGO
DLA ŚCIEŻKI ROWEROWEJ PRZEBIEGAJĄCEJ W OBRĘBIE WSI BIEŻYŃ I CICHOWO**

Na podstawie art. 20 ust. 1 z dnia 27 marca 2003 r. o planowaniu i zagospodarowaniu (Dz.U. z 2003 r. Nr 80, poz. 717 ze zmianami) Rada Miejska Krzywinia określa następujący sposób realizacji infrastruktury technicznej, należących do zadań własnych gminy oraz zasady ich finansowania;

§1. Inwestycje z zakresu infrastruktury technicznej, służące zaspokajaniu zbiorowych potrzeb mieszkańców, stanowią zgodnie z art. 7 ust. 1 ustawy z dnia 8 marca 1998 r. o samorządzie gminnym (tekst jednolity Dz.U. z 2001 r. Nr 142, poz. 591) zadania własne gminy.

§2. Sposób realizacji inwestycji z zakresu infrastruktury technicznej, które należą do zadań własnych gminy;

1. Zgodnie z ustaleniami prognozy skutków finansowych uchwalenie w/w planu miejscowego jest na terenie przyległym do drogi powiatowej.
2. Realizowane więc będzie ewentualne dozbrojenie terenu zgodnie z przepisami prawa materialnego i finansowego w tym zakresie.
3. Wydatki na poszczególne zadania realizacji ścieżki rowerowej będą wymagały zabezpieczenia środków finanso-

wych w budżecie gminy pochodzących z dochodów własnych gminy i innych źródeł.

4. Poszczególne zadania będą realizowane siłami własnymi gminy z dopuszczeniem realizacji siłami zewnętrznymi.
5. W każdym przypadku wyłonienie wykonawcy powinno odbywać się w trybie i na zasadach określonych w ustawie – Prawo zamówień publicznych.

§3. Zasady finansowania inwestycji z zakresu infrastruktury technicznej, które należą do zadań własnych gminy;

1. Powyższe zadania finansowane będą ze środków krajowych i unijnych. Środki krajowe pochodzić będą ze środków własnych gminy i budżetu państwa, funduszy i dotacji celowych, pożyczek i kredytów, środków instytucji pozabudżetowych.
2. Dopuszcza się udział innych niż gmina inwestorów w finansowaniu inwestycji z zakresu infrastruktury technicznej.
3. Rozstrzygnięcie nie jest uchwałą budżetową w sprawie planowanych wydatków na inwestycje z zakresu infrastruktury technicznej tylko propozycją do rozważenia przy uchwalaniu budżetu gminy w tej części.

3435

UCHWAŁA Nr 175/2005 RADY GMINY OSIEK MAŁY

z dnia 30 czerwca 2005 r.

w sprawie ustalenia szczegółowych zasad utrzymania czystości i porządku na terenie gminy Osiek Mały

Na podstawie art. 18 ust. 2 pkt.15 Ustawy z dnia 8 marca 1990 r. o samorządzie gminnym (Dz.U. z 2001 r. Nr 142, poz. 1591 ze zm.) oraz art. 4 ustawy z dnia 13 września 1996 r. o utrzymaniu czystości i porządku w gminach (Dz.U. Nr 132, poz. 622 ze zm.) po konsultacji z Powiatowym Inspektorem Sanitarnym w Kole, Rada Gminy Osiek Mały uchwala, co następuje:

§1. Ustala się szczegółowe zasady utrzymania czystości i porządku na terenie Gminy Osiek Mały.

ROZDZIAŁ I

Postanowienia ogólne

1. Gmina Osiek Mały tworzy odpowiednie warunki do utrzymania czystości i porządku poprzez:
 - tworzenie polityki ekologicznej i współdziałanie w tym zakresie z sąsiednimi gminami,
 - propagowanie zachowań proekologicznych ludności,
 - utrzymywanie, budowanie i modernizowanie z zastosowaniem najnowszych technologii - wysypiska odpadów komunalnych, również wspólnie z innymi gminami,
 - budowę, utrzymanie i modernizację oczyszczalni ścieków,
 - wydawanie zezwoleń na prowadzenie usług podmiotom gospodarczym i współdziałanie z nimi.

ROZDZIAŁ II

Wymagania w zakresie utrzymania czystości i porządku na terenie nieruchomości

1. Właściciel nieruchomości zapewnia utrzymanie czystości i porządku przez wyposażenie nieruchomości w pojemniki, kontenery lub worki foliowe przeznaczone do gromadzenia odpadów komunalnych o odpowiedniej pojemności (w sposób uzgodniony w postanowieniach umowy z przedsiębiorstwem wywozowym), uwzględniającej częstotliwość i sposób pozbywania się odpadów z nieruchomości.
2. Wywóz odpadów powinien odbywać się w regularnych odstępach czasu uniemożliwiających gnienie i zaleganie odpadów. Nagromadzone odpady w pojemniku nie mogą utrudniać swobodnego zamykania pokrywy lub kłapy pojemnika.
3. Gromadzenie odpadów stałych na terenie nieruchomości musi być prowadzone selektywnie z podziałem na szkło, plastik, makulaturę.
4. Odpady komunalne, nie mieszczące się w typowych urządzeniach do zbierania odpadów, należy gromadzić na wyznaczonym do tego celu miejscu na terenie nieruchomości.
5. Odpady powstałe w wyniku remontu i modernizacji lokali, np. gruz należy gromadzić w specjalnych kontenerach, uniemożliwiających pylenie.
6. Wraki samochodów właściciel zobowiązany jest dostarczyć na skład złomu.
7. Pojemnik i inne urządzenia do zbierania odpadów powinny być ustawione w miejscach łatwo dostępnych, zarówno dla ich użytkowników jak i dla pracowników przedsiębiorcy prowadzącego działalność w zakresie odbierania odpadów, w sposób nie powodujący nadmiernych uciążliwości i utrudnień dla mieszkańców nieruchomości lub osób trzecich.
8. Obowiązkiem właściciela nieruchomości jest utrzymanie w należyтым stanie sanitarnym i technicznym tych urządzeń a w szczególności poddawać je okresowemu czyszczeniu i odkażaniu przy użyciu dostępnych środków.
9. Zabrania się umieszczania w pojemnikach, kontenerach lub workach foliowych przeznaczonych do gromadzenia odpadów komunalnych; śniegu, lodu, gorącego żużla i popiołu, odpadów niebezpiecznych, medycznych oraz spalanie odpadów komunalnych.
10. W miejscach publicznych (np. chodniki, place, parki, zielńce, przystanki autobusowe, targowiska itp.) odpady komunalne należy gromadzić w koszach ulicznych.
11. Właściciele terenów, na których organizowane są imprezy masowe, mają obowiązek zapewnienia dostatecznej liczby pojemników, kontenerów lub worków foliowych przeznaczonych do gromadzenia odpadów komunalnych.
12. Każda nieruchomość na terenie gminy, w obrębie której znajduje się kanalizacja sanitarna musi zostać przyłączona do tej kanalizacji na warunkach podanych przez administratora sieci.
13. Każda nieruchomość na terenie gminy, na której zlokalizowany jest obiekt posiadający urządzenia sanitarne, z którego pochodzą komunalne odpady ciekłe, ma obowiązek gromadzić te odpady w szczelnych zbiornikach bezodpływowych do okresowego opróżniania, nie dopuszczając do ich przepelnienia, z wyłączeniem nieruchomości określonych w pkt 12. Właściciel jest obowiązany do niezwłocznego usunięcia nieuszczelnienia szamba.

14. Właściciel nieruchomości posiadający urządzenia do selektywnego gromadzenia odpadów stałych, zobowiązany jest do systematycznego ich usuwania. Dokonywać tego będą podmioty gospodarcze posiadające zezwolenie Wójta Gminy.
 15. Właściciel nieruchomości obowiązany jest do zawarcia umowy na wywóz nieczystości z podmiotem gospodarczym. Świadczenie usług w ramach umowy powinno być potwierdzone rachunkami, które będą dokumentować dokonaną usługę.
 16. Wprowadza się obowiązek rozmieszczania koszy na śmieci na terenie nieruchomości, gdzie znajdują się obiekty użyteczności publicznej.
 17. Mycie pojazdów samochodowych poza myjniami, może odbywać się na terenie nieruchomości pod warunkiem, że powstające ścieki odprowadzane są do kanalizacji sanitarnej lub gromadzone w sposób umożliwiający ich usunięcie zgodnie z przepisami o utrzymaniu czystości i porządku w gminach, w szczególności ścieki takie nie mogą być bezpośrednio odprowadzane do zbiorników wodnych lub do ziemi.
 18. Naprawy pojazdów samochodowych poza warsztatami samochodowymi mogą odbywać się na terenie nieruchomości pod warunkiem, że nie są uciążliwe dla sąsiednich nieruchomości, a powstające odpady gromadzone w sposób umożliwiający ich usunięcie zgodnie z przepisami o utrzymaniu czystości i porządku w gminach.
 19. Właściciele nieruchomości, wzdłuż której przebiega droga publiczna lub wewnętrzna, zobowiązani są do oczyszczania ze śniegu, lodu, błota i innych zanieczyszczeń chodników położonych wzdłuż nieruchomości oraz usuwania chwastów wzdłuż chodników.
 20. Oczyszczanie przystanków komunikacyjnych ze śniegu, lodu, błota, innych zanieczyszczeń oraz usuwanie odpadów komunalnych na tych terenach należy do obowiązków przedsiębiorców użytkujących tereny służące komunikacji publicznej.
 21. Na terenie budowy wykonywanie obowiązków właściciela nieruchomości należy do kierownika budowy, który w szczególności ma obowiązek:
 - a) zapewnienia właściwego ogrodzenia terenu budowy i zabezpieczenia przed dostępem osób postronnych przy zachowaniu wymogu utrzymywania go właściwym stanie technicznym i estetycznym,
 - b) zabezpieczenia terenów przyległych, a w szczególności dróg, dojazdów, dojeżdż i chodników przed zanieczyszczeniem ziemią, błotem, materiałami budowlanymi lub innymi substancjami używanymi na budowie oraz niezwłocznego usuwania przypadkowych zanieczyszczeń,
 - c) usuwania z terenu budowy odpadów zgodnie z obowiązującymi w tym zakresie przepisami i zasadami ochrony środowiska, dokumentując to w zakresie rodzaju, ilości odpadu, daty i sposobu usuwania, odbiorcy odpadów i miejsca ich składowania lub unieszkodliwiania,
 - d) ograniczenia innych uciążliwości dla otoczenia, zwłaszcza na terenach zabudowanych i w porze nocnej.
 22. Odpady komunalne należy usuwać wyłącznie na składowiska odpadów komunalnych.
 23. Nieczystości ciekłe należy usuwać wyłącznie do stacji zlewnych.
 24. Do odbierania odpadów komunalnych należy używać wyłącznie pojazdów do tego przeznaczonych, a do opróżniania zbiorników bezodpływowych i transportu nieczystości ciekłych – pojazdów asenizacyjnych.
- ### ROZDZIAŁ III
- #### **Obowiązki osób utrzymujących zwierzęta domowe, mające na celu ochronę przed zagrożeniem lub uciążliwością dla ludzi oraz przed zanieczyszczeniem terenów przeznaczonych do użytku publicznego**
1. Osoby utrzymujące zwierzęta domowe są zobowiązane do zachowania bezpieczeństwa i środków ostrożności zapewniających ochronę przed zagrożeniem lub uciążliwością dla ludzi oraz przed zanieczyszczeniem terenów przeznaczonych do użytku publicznego.
 2. Wszelkie ptactwo, zwierzęta gospodarskie utrzymywane w nieruchomości muszą zostać zabezpieczone przed samowolnym opuszczeniem tej nieruchomości.
 3. Zabrania się hodowli gołębi i zwierząt gospodarskich w budynkach i podwórkach terenów zabudowy mieszkalnictwa wielorodzinnego, na terenach osiedla budownictwa jednorodzinnego (z wyłączeniem budownictwa jednorodzinnego i wielorodzinnego na terenach zabudowy zagrodowej) oraz na terenach wyłączonych z produkcji rolnej.
 4. Do obowiązków osób utrzymujących zwierzęta domowe, a w szczególności psy należy;
 - a) rejestrowanie psa,
 - b) oznakowanie psa,
 - c) wyposażenie psa w obrozę,
 - d) prowadzenie psa na uwięzi, z zastrzeżeniem pkt 5 z tym, że pies rasy agresywnej i pies rasy uznawanej za agresywną lub pies o wysokości w kłębie ponad 30 cm musi ponadto mieć nałożony kaganiec,
 - e) zapewnienie stałego skutecznego dozoru nad psami i innymi zwierzętami domowymi, z zastrzeżeniem pkt 6,
 - f) usuwanie zanieczyszczeń pozostawionych przez psy i inne zwierzęta w obiektach i na innych terenach przeznaczonych do użytku publicznego, a w szczególności na chodnikach, jezdniach, placach, parkingach, terenach zielonych (zieleńcach, parkach, pasach rozdziału dróg, itp.), postanowienie to nie dotyczy niewidomych korzystających z psów – przewodników.
 5. Zabrania się;
 - a) wprowadzania psów i innych zwierząt domowych na teren placów gier i zabaw, piaskownic dla dzieci

- b) wprowadzanie psów i innych zwierząt domowych do obiektów użyteczności publicznej, z wyłączeniem obiektów przeznaczonych dla zwierząt, takich jak: schroniska, lecznice.
- c) dopuszczania do zakłócenia ciszy i spokoju przez zwierzęta domowe
6. Zwolnienie psa ze smyczy, ale z nałożonym kagańcem jest dozwolone jedynie w miejscach mało uczęszczanych przez ludzi i tylko w sytuacji, gdy posiadacz ma możliwość sprawowania kontroli nad jego zachowaniem.
7. Właściciel nieruchomości jest zobowiązany trzymać psa na uwięzi lub w kojcu przez całą dobę. Swobodne puszczenie psa na terenie nieruchomości dozwolone jest wyłącznie wtedy, gdy nieruchomość jest należycie ogrodzona w sposób uniemożliwiający jej opuszczenia przez psa a ponadto jest uniemożliwiony swobodny dostęp na teren nieruchomości osobom trzecim. W widocznym miejscu, w pobliżu wejścia na teren nieruchomości, należy umieścić tabliczkę ostrzegawczą o trzymaniu psa.
8. Właściciel psa zobowiązany jest do zaszczepienia psa przeciw wściekliznie.
9. Osoby utrzymujące psa zobowiązane są do jego zarejestrowania i oznakowania w terminie 14 dni od wejścia w posiadanie psa.
10. Rejestracja i oznakowanie psa następuje po okazaniu aktualnego zaświadczenia potwierdzającego przeprowadzenie szczepienia psa przeciwko wściekliznie.
11. Rejestracja psów oraz nabycie znaczków rejestracyjnych odbywać się będzie;
- u inkasentów pobierających podatek od posiadania psów (sołtysów)
 - w Urzędzie Gminy w Osieku Małym
12. Oznakowanie psa polega na umieszczeniu na obroży znaczka identyfikacyjnego.
13. Znaczkę identyfikacyjną wydawane są odpłatnie przez podmioty określone w pkt 11.
14. Inkasenci za czynności rejestracji oraz rozliczania ilości i wartości zebranych opłat o których mowa w pkt 13 otrzymują prowizję.
15. Prowizja wynosi 50% wartości zainkasowanych opłat, o których mowa w pkt 13
16. Osoba utrzymująca psa ma obowiązek jego wyrejestrowania w podmiocie określonym w pkt. 11 w terminie 14 dni od dnia padnięcia psa.
17. W przypadku zmiany osoby utrzymującej psa dotychczasowy posiadacz i nowy posiadacz są zobowiązani zawiadomić podmiot określony w pkt. 11 w terminie 14 dni o tej zmianie.
18. Osoby posiadające psy zobowiązane są w terminie 2 miesięcy od dnia wejścia w życie uchwały do rejestracji, zaopatrzenia psa w obrożę oraz znaczek rejestracyjny.

ROZDZIAŁ IV

Deratyzacja na terenie gminy i sposoby jej przeprowadzania

1. Nieruchomości i obiekty na nich zlokalizowane, które należą do osób prawnych, osób fizycznych prowadzących działalność gospodarczą, właścicieli domów wielorodzinnych, urzędów organów administracyjnych, zakładów opieki zdrowotnej, szkół i placówek w rozumieniu przepisów o systemie oświaty, placówek kulturalno-oświatowych są objęte obowiązkową deratyzacją.
2. Deratyzacja na terenach wymienionych w pkt 1 przeprowadzana jest przez ich właścicieli raz w roku.
3. Podmioty zlecające i wykonujące deratyzację w terminie 2 tygodni od jej zakończenia obowiązane są złożyć informację Wójtowi Gminy.
4. Deratyzację winny wykonywać specjalistyczne jednostki posiadające odpowiednie środki do jej wykonania.
5. Dopuszcza się przeprowadzenie deratyzacji przez właścicieli nieruchomości we własnym zakresie z zachowaniem środków ostrożności, preparatami znajdującymi się w Komunikacie o preparatach chemicznych zawierających w swoim składzie substancje trujące przeznaczonych do dezynsekcji i deratyzacji oraz szerokiego stosowania dla celów przemysłowych.

Miejsca wyłożenia trucizny winny być oznakowane – „uwaga trucizna”.

6. W przypadku zagrożenia Wójt Gminy ogłosi dodatkową obowiązkową deratyzację na terenie gminy.
7. W przypadku stwierdzenia na terenie posesji zwiększonej ilości owadów, insektów zagrażających zdrowiu, właściciel posesji zobowiązany jest do przeprowadzenia dezynsekcji poprzez specjalistyczny zarejestrowany zakład DDD.

§2. Za nieprzebranie postanowień, o których mowa w §1 stosuje się przepisy karne określone w art. 10 ust. 2a ustawy z dnia 13 września 1996 r. roku o utrzymaniu czystości i porządku w gminach (Dz.U. Nr 132, poz. 622 ze zm.).

§3. Postępowanie w sprawach, których mowa w §2, toczy się według przepisów Kodeksu postępowania w sprawach o wykroczenia.

§4. Wykonanie uchwały powierza się Wójtowi Gminy Osiek Mały.

§5. Traci moc uchwała Nr 132/97 Rady Gminy w Osieku Małym z dnia 06 sierpnia 1997 r. w sprawie ustalenia szczegółowych zasad utrzymania czystości i porządku na terenie gminy Osiek Mały.

§6. Uchwała wchodzi w życie po upływie 14 dni od dnia ogłoszenia w Dzienniku Urzędowym Województwa Wielkopolskiego oraz w sposób zwyczajowo przyjęty, na tablicy ogłoszeń w Urzędzie Gminy oraz w sołectwach.

Przewodniczący
Rady Gminy Osiek Mały
(-) Ireneusz Wiśniewski

3436

UCHWAŁA Nr XXIII/168/05 RADY MIEJSKIEJ W ZŁOTOWIE

z dnia 30 czerwca 2005 r.

w sprawie określenia szczegółowych zasad i trybu umarzania wierzytelności z tytułu należności pieniężnych jednostek organizacyjnych Gminy Miasto Złotów, do których nie stosuje się przepisów ustawy - Ordynacja podatkowa, udzielania innych ulg w spłaceniu tych należności oraz wskazania organów do tego uprawnionych

Na podstawie art. 18 ust. 2 pkt 15 ustawy z dnia 8 marca 1990 r. o samorządzie gminnym (tekst jednolity Dz.U. z 2001 r. Nr 142 poz. 1591 ze zmianami; z 2002 r.; Dz.U. Nr 23 poz. 220, Nr 62 poz. 558, Nr 113 poz. 984, Nr 153 poz. 1271, Nr 214 poz. 1806; z 2003 r.; Dz.U. Nr 80 poz. 717, Nr 162 poz. 1568; z 2004 r.; Dz.U. Nr 102 poz. 1055, Nr 116 poz. 1203) oraz art. 34a ustawy z dnia 26 listopada 1998 r. o finansach publicznych (tekst jednolity Dz.U. z 2003 r. Nr 15 poz. 148 ze zmianami; z 2000 r.; Dz.U. Nr 122 poz. 1315; z 2001 r.; Dz.U. Nr 88 poz. 961; z 2002 r.; Dz.U. Nr 153 poz. 1271 i Nr 156 poz. 1300; z 2003 r.; Dz.U. Nr 45 poz. 391, Nr 65 poz. 594, Nr 96 poz. 874, Nr 166 poz. 1611, Nr 189 poz. 1851, z 2004 r.; Dz.U. Nr 19 poz. 177, Nr 93 poz. 890, Nr 121 poz. 1264, Nr 123 poz. 1291, Nr 210 poz. 2135 i Nr 273 poz. 2703) Rada Miejska w Złotowie uchwala, co następuje;

§1. Uchwała określa zasady i tryb umarzania wierzytelności z tytułu należności pieniężnych jednostek organizacyjnych Gminy Miasto Złotów do których nie stosuje się przepisów ustawy - Ordynacja podatkowa, udzielania innych ulg w spłacie tych należności oraz wskazuje organy do tego uprawnione.

§2. Ilekroć w uchwale jest mowa o;

- 1) należności - rozumie się przez to wymagalną wierzytelność pieniężną przysługującą Gminie Miasto Złotów, przypadająca od jednego dłużnika (należność główna), wraz z należnymi odsetkami i kosztami dochodzenia należności (należności uboczne) według stanu na dzień umorzenia bądź udzielenia innych ulg, a w przypadku, jeżeli należność główna została zapłacona - sumę odsetek i kosztów ich dochodzenia;
- 2) uldze - rozumie się przez to odroczenie terminu płatności bądź rozłożenie na raty – całej należności lub jej części;
- 3) przypadkach szczególnie uzasadnionych - rozumie się przez to sytuację społeczną lub gospodarczą dłużnika, w której zapłata długu bądź jego części mogłaby zagrozić egzystencji dłużnika lub osób będących na jego utrzymaniu, bądź dalszemu funkcjonowaniu osoby prawnej lub jednostki organizacyjnej;

§3. Należność może być umorzona w całości lub w części, jeżeli;

- 1) nie można ustalić osoby dłużnika, jego miejsca zamieszkania bądź siedziby;
- 2) postępowanie egzekucyjne okazało się bezskuteczne lub zachodzi uzasadnione przypuszczenie, że w postępowaniu

egzekucyjnym nie uzyska się kwoty wyższej od kosztów dochodzenia tej należności;

- 3) nie ściągnięto jej w toku postępowania likwidacyjnego lub upadłościowego;
- 4) dłużnik - osoba fizyczna zmarł, nie pozostawiając żadnego majątku lub pozostawił ruchomości nie podlegające egzekucji na podstawie odrębnych przepisów albo pozostawił przedmioty codziennego użytku domowego, których łączna wartość nie przekracza kwoty stanowiącej trzykrotność przeciętnego miesięcznego wynagrodzenia w roku poprzedzającym umorzenie, ogłoszonego przez Prezesa Głównego Urzędu Statystycznego w Dzienniku Urzędowym Rzeczypospolitej Polskiej „Monitor Polski” do celów naliczania odpisu na zakładowy fundusz świadczeń socjalnych;
- 5) dłużnik - osoba prawna - został wykreślony z właściwego rejestru osób prawnych, przy jednoczesnym braku majątku, z którego można przeprowadzić egzekucję, a odpowiedzialność z tytułu należności nie przechodzi z mocy prawa na osoby trzecie;
- 6) sąd oddalił wnioski o ogłoszenie upadłości dłużnika lub umorzył postępowanie upadłościowe z przyczyn, o których mowa w art. 13 ust. 1 i 2 i art. 361 pkt 1) ustawy z dnia 28 lutego 2003 r. - Prawo upadłościowe i naprawcze;
- 7) należność jest mniejsza lub równa dwukrotnej kwocie najniższego wpisu sądowego od pozwu w postępowaniu zwykłym;
- 8) należność uległa przedawnieniu.

§4. W szczególnie uzasadnionych przypadkach należność może być również umorzona w całości lub w części mimo braku okoliczności wymienionych w §3, jeżeli przeprowadzone postępowanie wyjaśniające wykaże, że odroczenie terminu zapłaty lub rozłożenie należności na raty nie zapewni spłaty tej należności, a dochodzenie tej należności sprzeczne byłoby z zasadami współżycia społecznego.

§5. 1. Umorzenie zobowiązania co do należności głównej, powoduje wygaśnięcie zobowiązania co do należności ubocznych w całości lub w takiej części, w jakiej wygasło zobowiązanie co do należności głównej.

2. Umorzenie zobowiązania może obejmować wyłącznie należności uboczne.

3. W przypadku, gdy umorzenie dotyczy części należności, umarzający wyznacza termin zapłaty pozostałej części należności z zastrzeżeniem, że w razie niedotrzymania termi-

nu spłaty wszelkie uprzednie oświadczenia woli dotyczące umorzenia tej należności tracą moc.

4. Umorzenie należności, za którą odpowiada solidarnie więcej niż jeden dłużnik, może nastąpić w przypadku, gdy okoliczności uzasadniają umorzenie zachodzą po stronie wszystkich dłużników.

§6. 1. Udzielenie ulgi przy spłacie należności może nastąpić w szczególnie uzasadnionych przypadkach, gdy jej zastosowanie rokuje zapłatę należności w całości lub w części.

2. Od należności, w których spłacaniu udzielono ulgi nie pobiera się odsetek za zwłokę za okres od daty udzielenia ulgi do upływu terminu zapłaty.

3. Brak zapłaty jakiegokolwiek raty w terminie spowoduje natychmiastową wymagalność pozostałej części należności wraz z odsetkami, w tym również z odsetkami, o których mowa w ust. 2.

4. Do udzielania ulg stosuje się odpowiednio postanowienia §5 ust. 4 uchwały.

§7. 1. Umorzenie należności następuje na wniosek dłużnika albo z urzędu.

2. Udzielenie ulgi następuje jedynie na wniosek dłużnika.

§8. Do umarzania należności oraz udzielania innych ulg uprawnieni są;

- 1) Burmistrz Miasta Złotowa bez względu na wysokość kwoty należności,
- 2) kierownik jednostki organizacyjnej Gminy Miasto Złotów, jeżeli kwota należności nie przekracza 2.000 zł.

§9. Wniosek o umorzenie należności przypadającej jednostce organizacyjnej Gminy Miasto Złotów albo o udzielenie ulgi w odniesieniu do tej należności wraz z dokumentami na jego poparcie dłużnik składa w jednostce organizacyjnej Gminy Miasto Złotów, będącej wierzycielem. Umorzenie należności i udzielenie ulgi musi być poprzedzone postępowaniem wyjaśniającym, które wykaże przynajmniej jedną z przesłanek umorzenia lub zastosowania ulgi.

§10. Umorzenie wierzytelności oraz udzielenie ulg następuje

- 1) w odniesieniu do wierzytelności o charakterze administracyjno-prawnym - w drodze decyzji rozumianej jako wyrażone na piśmie oświadczenie woli organu, o którym mowa w §8,
- 2) w odniesieniu do wierzytelności wynikających ze stosunków cywilnoprawnych;
 - a) przy umorzeniu - w drodze umowy bądź oświadczenia organu wskazanego w §8, w której/którym, zostaną określone; kwota umorzenia, tytuł zobowiązania oraz udokumentowane przyczyny umorzenia,
 - b) przy zastosowaniu ulgi - w drodze umowy, w której zostanie określona kwota należności, ilość i wysokość rat oraz termin płatności rat, bądź wskazany termin, do którego odroczone zapłatę należności i ewentualnie zabezpieczenie wykonania umowy.

§11. Burmistrz Miasta Złotowa przedstawia Radzie Miejskiej w Złotowie informacje o łącznej liczbie i kwocie dokonanych umorzeń oraz zastosowanych ulgach wraz ze sprawozdaniem z wykonania budżetu Gminy Miasta Złotowa.

§12. Umarzanie należności jednostek organizacyjnych Gminy Miasto Złotów i udzielanie innych ulg, o których mowa w uchwale - na rzecz przedsiębiorców - stanowi pomoc de minimis w rozumieniu art. 2 rozporządzenia Komisji (WE) Nr 69/2001 z dnia 12 stycznia 2001 r. w sprawie zastosowania art. 87 i 88 Traktatu WE w odniesieniu do pomocy w ramach zasady de minimis (Dz. Urz. WE L 10 z 13.01.2001 r.). Udzielenie tej pomocy następuje na zasadach określonych w ustawie z dnia 30 kwietnia 2004 roku o postępowaniu w sprawach pomocy publicznej.

§13. Wykonanie uchwały powierza się Burmistrzowi Miasta Złotowa.

§14. Uchwała wchodzi w życie po upływie 14 dni od dnia ogłoszenia w Dzienniku Urzędowym

Przewodniczący
Rady Miejskiej
(-) inż. Leszek Kurcin

3437

UCHWAŁA Nr XXIII/171/05 RADY MIEJSKIEJ W ZŁOTOWIE

z dnia 30 czerwca 2005 r.

w sprawie utworzenia obwodów głosowania w Szpitalu Powiatowym i Areszcie Śledczym w Złotowie

Na podstawie art. 30 ust. 1 - 3 ustawy z dnia 12 kwietnia 2001 roku - Ordynacja wyborcza do Sejmu Rzeczypospolitej Polskiej i do Senatu Rzeczypospolitej Polskiej (Dz.U. z 2001 r. Nr 46 poz. 499 ze zmianami; z 2001 r.; Dz.U. Nr 74 poz. 786, Nr 154 poz. 1802; z 2002 r.; Dz.U. Nr 14 poz. 128, Nr 113 poz. 984, Nr 127 poz. 1089, Nr 153 poz. 1271; z 2003 r.; Dz.U. Nr 57 poz. 507, Nr 130 poz. 1188; z 2004 r.; Dz.U. Nr 25 poz. 219) i art. 22 ust. 1, 3, 4 i 5 ustawy z dnia 27 września 1990 roku o wyborze Prezydenta Rzeczypospolitej Polskiej (tekst jednolity Dz.U. z 2000 roku Nr 47 poz. 544 ze zmianami; z 2002 r.; Dz.U. Nr 113 poz. 984, Nr 153 poz. 1271; z 2003 r.; Dz.U. Nr

57 poz. 507, Nr 130 poz. 1188; z 2004 r.; Nr 25 poz. 219), na wniosek Burmistrza Miasta Złotowa, Rada Miejska w Złotowie uchwala, co następuje;

§1. W celu przeprowadzenia wyborów;

- 1) do Sejmu Rzeczypospolitej Polskiej i do Senatu Rzeczypospolitej Polskiej, w dniu 25 września 2005 roku;
- 2) Prezydenta Rzeczypospolitej Polskiej, w dniu 9 października 2005 roku, tworzy się w mieście Złotowie odrębne obwody głosowania;

Numer obwodu	Granice obwodu	Siedziba Obwodowej Komisji Wyborczej
IX.	Szpital Powiatowy w Złotowie	Biuro Dyrekcji Szpitala Powiatowego ul. Szpitalna 32 tel. 263 25 10
X.	Areszt Śledczy w Złotowie	Biuro Dyrekcji Aresztu Śledczego Pl. Kościuszki 3 tel. 263 26 85

§2. Wykonanie uchwały powierza się Burmistrzowi Miasta Złotowa.

§3. Uchwała wchodzi w życie z dniem podjęcia i podlega ogłoszeniu w Dzienniku Urzędowym Województwa Wielko-

polskiego oraz podaniu do publicznej wiadomości poprzez rozplakatowanie.

Przewodniczący
Rady Miejskiej
(-) inż. Leszek Kurcin

3438

UCHWAŁA Nr XXXIX/498/05 RADY MIEJSKIEJ W GOSTYNIU

z dnia 1 lipca 2005 r.

w sprawie utworzenia obwodu głosowania w Samodzielnym Publicznym Zespole Opieki Zdrowotnej - w Szpitalu w Gostyniu, w celu przeprowadzenia wyborów do Sejmu Rzeczypospolitej Polskiej i do Senatu Rzeczypospolitej Polskiej

Na podstawie art. 30 ust. 1 i 3 ustawy z dnia 12 kwietnia 2001 r. - Ordynacja wyborcza do Sejmu Rzeczypospolitej Polskiej i do Senatu Rzeczypospolitej Polskiej (Dz.U. Nr 46, poz. 499 z późn. zm.), Rada Miejska w Gostyniu uchwala co następuje;

§1. W celu przeprowadzenia wyborów do Sejmu Rzeczypospolitej Polskiej i do Senatu Rzeczypospolitej Polskiej, zarządzonych na dzień 25 września 2005 r., na wniosek Burmistrza Gostynia, utworzyć obwód głosowania nr 17 w Samodzielnym Publicznym Zespole Opieki Zdrowotnej -

w Szpitalu w Gostyniu, mieszczącym się przy Placu Karola Marcinkowskiego nr 8/9.

§2. Wykonanie uchwały powierza się Burmistrzowi Gostynia.

§3. Uchwała wchodzi w życie z dniem ogłoszenia w Dzienniku Urzędowym Województwa Wielkopolskiego oraz podlega podaniu do publicznej wiadomości w sposób zwyczajowo przyjęty.

Przewodniczący Rady
(-) Piotr Radojewski

3439

UCHWAŁA Nr XXXIX/499/05 RADY MIEJSKIEJ W GOSTYNIU

z dnia 1 lipca 2005 r.

**w sprawie utworzenia obwodu głosowania w Samodzielnym Publicznym Zespole Opieki Zdrowotnej -
w Szpitalu w Gostyniu, w celu przeprowadzenia wyborów Prezydenta Rzeczypospolitej Polskiej**

Na podstawie art. 22 ust. 3 i 5 ustawy z dnia 27 września 1990 r. o wyborze Prezydenta Rzeczypospolitej Polskiej (tekst jednolity Dz.U. z 2000 r. Nr 47, poz. 544 z późn. zm.), Rada Miejska w Gostyniu uchwala co następuje;

§1. W celu przeprowadzenia wyborów Prezydenta Rzeczypospolitej Polskiej, zarządzonych na dzień 9 października 2005 r., na wniosek Burmistrza Gostynia, utworzyć obwód głosowania nr 17 w Samodzielnym Publicznym Zespole Opieki Zdrowotnej - w Szpitalu w Gostyniu, mieszczącym się przy Placu Karola Marcinkowskiego nr 8/9.

§2. Wykonanie uchwały powierza się Burmistrzowi Gostynia.

§3. Uchwała wchodzi w życie z dniem ogłoszenia w Dzienniku Urzędowym Województwa Wielkopolskiego oraz podlega podaniu do publicznej wiadomości w sposób zwyczajowo przyjęty.

Przewodniczący Rady
(-) *Piotr Radojewski*

3440

UCHWAŁA Nr XXXIX/504/05 RADY MIEJSKIEJ W GOSTYNIU

z dnia 1 lipca 2005 r.

w sprawie zwolnienia z opłaty od zmiany wpisu do ewidencji działalności gospodarczej

Na podstawie art. 18 ust. 1 ustawy z dnia 8 marca 1990 roku o samorządzie gminnym (tekst jednolity 2001 roku Dz.U. Nr 142, poz. 1591 z późniejszymi zmianami) i art. 7a ust. 1 ustawy z dnia 19 listopada 1999 roku Prawo działalności gospodarczej (Dz.U. Nr 101, poz. 1178 z późniejszymi zmianami) Rada Miejska Gostynia uchwala co następuje;

§1. Zwalnia się przedsiębiorców wpisanych do ewidencji działalności gospodarczej prowadzonej przez Burmistrza Gostynia, z opłaty za zmianę wpisu, w przypadku gdy zgłoszenie dotyczy wyłącznie zmiany adresu powstałej z powodu admi-

nistracyjnej zmiany nazwy ulicy lub numeru nieruchomości, dokonanej przez właściwy organ gminy Gostyń, z urzędu.

§2. Wykonanie uchwały powierza się Burmistrzowi Gostynia.

§3. Uchwała wchodzi w życie po upływie 14 dni od dnia jej ogłoszenia w Dzienniku Urzędowym Województwa Wielkopolskiego.

Przewodniczący Rady
(-) *Piotr Radojewski*

3441

UCHWAŁA Nr XL/269/05 RADY MIEJSKIEJ TRZCIANKI

z dnia 7 lipca 2005 r.

w sprawie ustalenia planu sieci publicznych szkół podstawowych, prowadzonych przez Gminę Trzcianka oraz granic ich obwodów

Na podstawie art. 18 ust. 2 pkt 15, w związku z art. 89 ustawy z dnia 8 marca 1990 roku o samorządzie gminnym (Dz.U. z 2001 r. Nr 142, poz. 1591, z 2002 r. Nr 23, poz. 220, Nr 62, poz. 558, Nr 113, poz. 984, Nr 153, poz. 1271, Nr 214, poz. 1806, z 2003 r. Nr 80, poz. 717, Nr 162, poz. 1568 i z 2004 r. Nr 102, poz. 1055) oraz art. 17 ust. 4 i 6 ustawy z dnia 7 września 1991 roku o systemie oświaty (Dz. U z 2004 r. Nr 256, poz. 2572, Nr 273, poz. 2703, Nr 281, poz. 2781) Rada Miejska Trzcianki uchwała, co następuje;

§1. Ustala się plan sieci publicznych szkół podstawowych prowadzonych przez Gminę Trzcianka oraz granice ich obwodów, jak w załączniku do uchwały.

§2. Wykonanie uchwały powierza się Burmistrzowi Trzcianki.

§3. Traci moc uchwała Nr XXIII/163/04 Rady Miejskiej Trzcianki z dnia 27 maja 2004 r. w sprawie ustalenia planu sieci publicznych szkół podstawowych prowadzonych przez Gminę Trzcianka oraz granic ich obwodów.

§4. Uchwała wchodzi w życie po upływie 14 dni od dnia ogłoszenia w Dzienniku Urzędowym Województwa Wielkopolskiego, z mocą od dnia 1 września 2005 roku.

Przewodniczący
Rady Miejskiej
(-) mgr Grzegorz Bogacz

Załącznik
do uchwały Nr XL/269/05
Rady Miejskiej Trzcianki
z dnia 7 lipca 2005 r.

PLAN SIECI PUBLICZNYCH SZKÓŁ PODSTAWOWYCH PROWADZONYCH PRZEZ GMINĘ TRZCIANKA ORAZ GRANICE ICH OBWODÓW

- | | |
|--|-----------------------|
| I. 1. Szkoła Podstawowa Nr 2 im. Władysława Broniewskiego z siedzibą w Trzciance, ul. Chopina 36 - granice obwodu - Trzcianka; | 13) ul. Konopnickiej; |
| 1) ul. Batorego; | 14) ul. Kopernika; |
| 2) ul. Boczna; | 15) ul. Koszykowa; |
| 3) ul. Bolesława Krzywoustego; | 16) ul. Kościuszki; |
| 4) ul. Chopina; | 17) ul. Kręta; |
| 5) ul. Chrobrego; | 18) ul. Lelewela; |
| 6) ul. Dąbrówki; | 19) ul. Łomnicka; |
| 7) ul. Gorzowska; | 20) ul. Malinowa; |
| 8) ul. Grottgera; | 21) ul. Mieszka I; |
| 9) ul. Grunwaldzka; | 22) ul. Mochnackiego; |
| 10) ul. Jagodowa; | 23) ul. Moniuszki; |
| 11) ul. Kazimierza Wielkiego; | 24) ul. Ogrodowa; |
| 12) ul. Konarskiego; | 25) ul. Orzeszkowej; |
| | 26) os. Grottgera; |

- 27) os. Lelewela;
 - 28) os. Leśne;
 - 29) os. Modrzewiowe;
 - 30) os. Obotryckie;
 - 31) os. XXX - Lecia;
 - 32) os. Zacisze;
 - 33) ul. Parkowa;
 - 34) plac Królowej Jadwigi;
 - 35) plac Pocztowy;
 - 36) ul. Polna;
 - 37) ul. Powstańców Wlkp.;
 - 38) ul. Poziomkowa;
 - 39) ul. Prosta;
 - 40) ul. Prusa;
 - 41) ul. Reja;
 - 42) ul. Reymonta;
 - 43) ul. Rzemieślnicza;
 - 44) ul. Sadowa;
 - 45) ul. Skargi;
 - 46) ul. Sobieskiego;
 - 47) ul. Spokojna;
 - 48) ul. Stwosza;
 - 49) ul. 27 Stycznia;
 - 50) ul. Władysława Łokietka;
 - 51) ul. Za Jeziorem;
 - 52) ul. Żeromskiego;
 - 53) ul. Żurawinowa;
 - 54) ul. Żwirowa;
- oraz
- 1) Kadłubek;
 - 2) Nekursko;
 - 3) Nowa Wieś;
 - 4) Przyłęg;
 - 5) Radolin;
 - 6) Rudka;
 - 7) Sarcz;
 - 8) Smolarnia;
 - 9) Straduń;
 - 10) Stobno;
 - 11) Teresin;
2. Szkoły filialne, prowadzące naukę w klasach pierwszych, drugich i trzecich, Szkoły Podstawowej Nr 2 im. Władysława Broniewskiego z siedzibą w Trzciance, ul. Chopina 36;
 - 1) Szkoła Filialna w Nowej Wsi nr 37 - granice obwodu;
 - a) Nowa Wieś;
 - b) Rudka;
 - 2) Szkoła Filialna w Niekursku ul. Szkolna nr 2 - granice obwodu; Niekursko;
 - 3) Szkoła Filialna w Stobnie nr 60 - granice obwodu; Stobno;
 - 4) Szkoła Filialna w Radolinie nr 24 - granice obwodu; Radolin.
 3. W roku szkolnym 2005/06 uczniowie klasy szóstej zamieszkali w Radolinie i Stobnie kontynuują naukę w Szkole Podstawowej Nr 2 w Trzciance.
- II. 1. Szkoła Podstawowa Nr 3 im. Mikołaja Kopernika z siedzibą w Trzciance, ul. Broniewskiego 2 - granice obwodu - Trzcianka;
 - 1) ul. Akacyjowa;
 - 2) ul. Broniewskiego;
 - 3) ul. Brzozowa;
 - 4) ul. Bukowa;
 - 5) ul. Chełmońskiego;
 - 6) ul. Dąbrowskiego;
 - 7) ul. Dębowa;
 - 8) ul. Fabryczna;
 - 9) ul. Fałata;
 - 10) ul. Fredry;
 - 11) ul. Grabowa;
 - 12) ul. Jaworowa;
 - 13) ul. Jarzębinowa;
 - 14) ul. Jesionowa;
 - 15) ul. Kasztanowa;
 - 16) ul. Klonowa;
 - 17) ul. Lipowa;
 - 18) ul. Łąkowa;
 - 19) ul. Malczewskiego;
 - 20) ul. Matejki;
 - 21) ul. Mickiewicza;
 - 22) ul. Olchowa;
 - 23) os. Domańskiego;
 - 24) os. Kasprowicza;

- 25) os. Poniatowskiego;
 - 26) os. Słowackiego;
 - 27) os. XXV-Lecia;
 - 28) ul. Paderewskiego;
 - 29) ul. Roosevelta;
 - 30) ul. Rieczna;
 - 31) ul. Rzymowskiego;
 - 32) ul. Sikorskiego;
 - 33) ul. Słoneczna;
 - 34) ul. Słowackiego;
 - 35) ul. Staszica;
 - 36) ul. Strażacka;
 - 37) ul. Św. Wojciecha;
 - 38) ul. Tetmajera;
 - 39) ul. Wieleńska;
 - 40) ul. Wierzbowa;
 - 41) ul. Wiosny Ludów;
 - 42) ul. Witosa;
 - 43) ul. Wojtyły;
 - 44) ul. Wyszyńskiego.
2. Szkoła Podstawowa Nr 3 im. Mikołaja Kopernika w Trzciance prowadzi oddziały specjalne.
- III. 1. Szkoła Podstawowa im. ppor. Alfreda Sofki z siedzibą w Białej, ul. Radolińska nr 9 - granice obwodu;
- 1) Biała;
 - 2) Osiniec;
 - 3) Radolin;
 - 4) Wapniarnia I;
 - 5) Wapniarnia III.
2. W Szkole Podstawowej w Białej, od roku szkolnego 2005/06, realizują obowiązek szkolny uczniowie klas czwartych i piątych zamieszkali we wsi Radolin.
3. W Szkole Podstawowej w Białej, od roku szkolnego 2006/07, realizują obowiązek szkolny uczniowie klas czwartych, piątych i szóstych zamieszkali we wsi Radolin.
- IV.1. Szkoła Podstawowa im. Henryka Sienkiewicza z siedzibą w Łomnicy nr 7 - granice obwodu;
- 1) Dłużewo;
 - 2) Kępa;
 - 3) Łomnica;
 - 4) Łomnica I;
 - 5) Łomnica II;
 - 6) Łomnica Folwark;
 - 7) Łomnica Młyn;
 - 8) Pokrzywno;
 - 9) Stobno;
 - 10) Wrząca.
2. W Szkole Podstawowej w Łomnicy, od roku szkolnego 2005/06, realizują obowiązek szkolny uczniowie klas czwartych i piątych zamieszkali we wsi Stobno.
3. W Szkole Podstawowej w Łomnicy, od roku szkolnego 2006/07, realizują obowiązek szkolny uczniowie klas czwartych, piątych i szóstych zamieszkali we wsi Stobno.
- V. Szkoła Podstawowa z siedzibą w Przyłękach nr 38 - granice obwodu;
- 1) Biernatowo;
 - 2) Górnica;
 - 3) Przyłęki.
- VI. Szkoła Podstawowa z siedzibą w Rychliku nr 16 - granice obwodu - Rychlik.
- VII. Szkoła Podstawowa z siedzibą w Siedliszku nr 160 - granice obwodu;
- 1) Runowo;
 - 2) Siedlisko.

3442

UCHWAŁA Nr XL/270/05 RADY MIEJSKIEJ TRZCIANKI

z dnia 7 lipca 2005 r.

w sprawie ustalenia planu sieci publicznych gimnazjów oraz granic ich obwodów

Na podstawie art. 18 ust. 2 pkt 15, w związku z art. 89 ustawy z dnia 8 marca 1990 r. o samorządzie gminnym (Dz.U. z 2001 r. Nr 142, poz. 1591, z 2002 r. Nr 23, poz. 220, Nr 62, poz. 558, Nr 113, poz. 984, Nr 153, poz. 1271, Nr 214, poz. 1806, z 2003 r. Nr 80, poz. 717, Nr 162, poz. 1568 i z 2004 r. Nr 102, poz. 1055, Nr 116, poz. 1203) oraz art. 17 ust. 4 i 6 ustawy z dnia 7 września 1991 r. o systemie oświaty (Dz.U. z 2004 r. Nr 256, poz. 2572, Nr 273, poz. 2703 i Nr 281, poz. 2781) Rada Miejska uchwala, co następuje;

§1. Ustala się plan sieci publicznych gimnazjów oraz granice ich obwodów, jak w załączniku do niniejszej uchwały.

§2. Wykonanie uchwały powierza się Burmistrzowi Trzcianki.

§3. Traci moc uchwała Nr XXXIV/330/2001 Rady Miejskiej Trzcianki z dnia 29 marca 2001 r. w sprawie ustalenia planu sieci publicznych gimnazjów oraz granic ich obwodów.

§4. Uchwała wchodzi w życie po upływie 14 dni od dnia ogłoszenia w Dzienniku Urzędowym Województwa Wielkopolskiego.

Przewodniczący
Rady Miejskiej
(-) mgr Grzegorz Bogacz

Załącznik
do uchwały Nr XL/270/05
Rady Miejskiej Trzcianki
z dnia 7 lipca 2005 r.

PLAN SIECI PUBLICZNYCH GIMNAZJÓW ORAZ GRANICE ICH OBWODÓW.

I. Gimnazjum Nr 1 im. J. Słowackiego z siedzibą w Trzciance
ul. Staszica 6.

1. Granice obwodu - Trzcianka;

1) ul. Akacjowa;

2) ul. Broniewskiego;

3) ul. Brzozowa;

4) ul. Bukowa;

5) ul. Chelmońskiego;

6) ul. Dąbrowskiego;

7) ul. Dębowa;

8) ul. Fabryczna;

9) ul. Fałata;

10) ul. Fredry;

11) ul. Jarzębinowa;

12) ul. Jaworowa;

13) ul. Jesionowa;

14) ul. Grabowa;

15) ul. Kasztanowa;

16) ul. Klonowa;

17) ul. Lipowa;

18) ul. Łąkowa;

19) ul. Malczewskiego;

20) ul. Matejki;

21) ul. Mickiewicza;

22) ul. Olchowa;

23) os. Domańskiego;

24) os. Kasprowicza;

25) os. Poniatowskiego;

26) os. Słowackiego;

27) os. XXV-Lecia;

28) ul. Paderewskiego;

29) ul. Roosevelta;

30) ul. Rzeczna;

31) ul. Rzymowskiego;

32) ul. Sikorskiego;

33) ul. Słoneczna;

34) ul. Słowackiego;

35) ul. Staszica;

36) ul. Strażacka;

37) ul. S w. Wojciecha;

38) ul. Przerwy-Tetmajera;

39) ul. Wieleńska;

40) ul. Wierzbowa;

41) ul. Wiosny Ludów;

42) ul. Witosy;

43) ul. Wojtyły;

44) ul. Wyszyńskiego.

2. Gimnazjum Nr 1 im. J. Słowackiego w Trzciance prowadzi oddziały specjalne.

II. Gimnazjum Nr 2 im. Ziemi Trzcianeckiej z siedzibą w Trzciance ul. Chopina 36.

1. Granice obwodu - Trzcianka;

1) ul. Batorego;

2) ul. Boczna;

3) ul. Bolesława Krzywoustego;

4) ul. Chopina;

5) ul. Chrobrego;

6) ul. Dąbrówki;

7) ul. Gorzowska;

8) ul. Grottgera;

9) ul. Grunwaldzka;

10) ul. Jagodowa;

11) ul. Kazimierza Wielkiego;

12) ul. Konarskiego;

13) ul. Konopnickiej;

14) ul. Kopernika;

15) ul. Koszykowa;

16) ul. Kościuszki;

17) ul. Kręta;

18) ul. Lelewela;

19) ul. Łomnicka;

20) ul. Malinowa;

21) ul. Mieszka I;

22) ul. Mochnackiego;

23) ul. Moniuszki;

24) ul. Ogrodowa;

25) ul. Orzeszkowej;

26) os. Grottgera;

27) os. Lelewela;

28) os. Leśne;

29) os. Modrzewiowe;

30) os. Obotryckie;

31) os. XXX-Lecia;

32) os. Zacisze;

33) ul. Parkowa;

34) plac Królowej Jadwigi;

35) plac Pocztowy;

36) ul. Polna;

37) ul. Powstańców Wlkp.;

38) ul. Poziomkowa;

39) ul. Prosta;

40) ul. Prusa;

41) ul. Reja;

42) ul. Reymonta;

43) ul. Rzemieślnicza;

44) ul. Sadowa;

45) ul. Skargi;

46) ul. Sobieskiego;

47) ul. Spokojna;

48) ul. Stwosza;

49) ul. 27 Stycznia;

50) ul. Władysława Łokietka;

51) ul. Za Jeziorem;

52) ul. Żeromskiego;

53) ul. Żurawinowa;

54) ul. Żwirowa.

1. Granice obwodu - wsie;

1) Kadłubek;

2) Niekursko;

3) Nowa Wieś;

4) Przyłęg;

5) Rudka;

6) Sarcz;

7) Smolarnia;

8) Straduń;

9) Teresin.

III. Gimnazjum z siedzibą w Siedlisku nr 160 - granice obwodu
- wsie;

- 1) Biernatowo;
- 2) Górnica;
- 3) Przyłęki;
- 4) Runowo;
- 5) Rychlik;
- 6) Siedlisko.

- 3) Kępa;
- 4) Łomnica;
- 5) Łomnica I;
- 6) Łomnica II;
- 7) Łomnica Folwark;
- 8) Łomnica Młyn;
- 9) Osiniec;
- 10) Pokrzywno;
- 11) Radolin;
- 12) Stobno;
- 13) Wapniarnia I;
- 14) Wapniarnia III;
- 15) Wrząca.

IV. Gimnazjum w Zespole Szkół w Białej - granice obwodu -
wsie ;

- 1) Biała;
- 2) Dłużewo;

3443

UCHWAŁA Nr LXXV/803/IV/2005 RADY MIASTA POZNANIA

z dnia 12 lipca 2005 r.

**w sprawie restrukturyzacji należności od publicznych zakładów opieki zdrowotnej z tytułu
zobowiązań podatkowych stanowiących dochód budżetu Miasta Poznania**

Na podstawie art. 18 ust. 2 pkt 8 ustawy z dnia 8 marca 1990 r. o samorządzie gminnym (Dz.U. z 2001 r. Nr 142, poz. 1591, z 2002 r. Nr 23 poz. 220, Nr 62, poz. 558, Nr 113, poz. 984, Nr 153, poz. 1271, Nr 214, poz. 1806, z 2003 r. Nr 80 poz. 717, Nr 162, poz. 1568, z 2004 r. Nr 102, poz. 1055, Nr 116, poz. 1203) w związku z art. 9 ust. 1 ustawy z dnia 15 kwietnia 2005 r. o pomocy publicznej i restrukturyzacji publicznych zakładów opieki zdrowotnej (Dz.U. Nr 78, poz. 684) uchwała się, co następuje;

§1. 1. Obejmuje się restrukturyzacją należności od publicznych zakładów opieki zdrowotnej prowadzonych w formie samodzielnych publicznych zakładów opieki zdrowotnej, z tytułu zobowiązań podatkowych stanowiących dochody budżetu Miasta Poznania, o których mowa w §2 uchwały.

2. Należności od publicznych zakładów opieki zdrowotnej, o których mowa w §2 uchwały, obejmuje się postępowaniem restrukturyzacyjnym na warunkach i zasadach określonych w ustawie z dnia 15 kwietnia 2005 r. o pomocy publicznej i restrukturyzacji publicznych zakładów opieki zdrowotnej.

§2. Restrukturyzacji podlegają następujące należności stanowiące dochód budżetu miasta;

- 1) znane na dzień 31 grudnia 2004 r. zaległości z tytułu podatku od nieruchomości,
- 2) odsetki za zwłokę, opłata prolongacyjna, koszty upomnienia oraz koszty egzekucyjne od zaległości wymienionych w pkt 1.

§3. Wykonanie uchwały powierza się Prezydentowi Miasta Poznania.

§4. Uchwała wchodzi w życie po upływie 14 dni od dnia ogłoszenia w Dzienniku Urzędowym Województwa Wielkopolskiego.

Przewodniczący
Rady Miasta Poznania
(-) Przemysław Alexandrowicz

3444

UCHWAŁA Nr LXXV/809/2005 RADY MIASTA POZNANIA

z dnia 12 lipca 2005 r.

w sprawie podwyższenia wysokości kryterium dochodowego uprawniającego do korzystania w 2005 r. z bezpłatnych posiłków w ramach Rządowego Programu „Posiłek dla potrzebujących”

Na podstawie art. 8 ust. 1 i 2, art. 17 ust. 1 pkt 3, 14, art. 18 ust. 1 pkt 6 ustawy z dnia 12 marca 2004 r. o pomocy społecznej (Dz.U. Nr 64, poz. 593, Nr 99, poz. 1001) oraz w związku z §1 ust. 2 rozporządzenia Rady Ministrów z dnia 19 października 2004 r. w sprawie szczegółowych warunków realizacji w 2005 r. Rządowego Programu „Posiłek dla Potrzebujących” (Dz.U. Nr 236, poz. 2363) uchwała się, co następuje;

§1. 1. Posiłki realizowane dla uczniów szkół podstawowych i gimnazjów w ramach Rządowego Programu „Posiłek dla Potrzebujących” przysługują bezpłatnie rodzinom, których dochód na osobę w rodzinie nie przekracza 200% kryterium dochodowego określonego w art. 8 ust. 1 pkt 2 ustawy z dnia 12 marca 2004 r. o pomocy społecznej.

2. Dyrektor Miejskiego Ośrodka Pomocy Rodzinie albo inne upoważnione osoby wydają decyzję o przyznaniu posiłku na podstawie rodzinnego wywiadu środowiskowego.

§2. Wykonanie uchwały powierza się Prezydentowi Miasta Poznania.

§3. Uchwała podlega ogłoszeniu w Dzienniku Urzędowym Województwa Wielkopolskiego i wchodzi w życie po upływie 14 dnia od dnia ogłoszenia.

Przewodniczący
Rady Miasta Poznania
(-) *Przemysław Alexandrowicz*

3445

UCHWAŁA Nr LXXV/810/IV/2005 RADY MIASTA POZNANIA

z dnia 12 lipca 2005 r.

w sprawie zmiany uchwały Nr LXI/648/IV/2005 Rady Miasta Poznania z dnia 18 stycznia 2005 r. w sprawie trybu i szczegółowych zasad zwrotu wydatków za świadczenia pieniężne i rzeczowe z pomocy społecznej w zakresie zadań własnych gminy

Na podstawie art. 17 ust. 1 pkt 3, 4, 5 i 14 art. 38 ust. 1 i 2 art. 39 ust. 1 i 2, art. 96 oraz art. 104 ust. 4 ustawy z dnia 12 marca 2004 r. o pomocy społecznej (Dz.U. Nr 64, poz. 593, Nr 99, poz. 1001) uchwała się, co następuje;

§1. W paragrafie 2 uchwały Nr LXI/648/IV/2005 r. Rady Miasta Poznania z dnia 18 stycznia 2005 r. w sprawie trybu i szczegółowych zasad zwrotu wydatków za świadczenia pieniężne i rzeczowe z pomocy społecznej w zakresie zadań własnych gminy, wprowadza się ust. 5, 6, 7 i 8 w następującym brzmieniu;

„5. Zasady zwrotu wydatków określone w ust. 2, 3 i 4 nie mają zastosowania w przypadku wydania przez Radę Ministrów w drodze rozporządzeń odrębnych, szczegółowych warunków realizacji rządowych programów mających na celu ochronę poziomu życia osób, rodzin i grup społecznych oraz rozwój specjalistycznego wsparcia.

6. Wydatki poniesione na korzystanie z posiłków w 2005 r. w ramach Rządowego Programu „Posiłek dla Potrzebujących” (z wyjątkiem wymienionych w ust. 8) podlegają zwrotowi od świadczeniobiorcy prowadzącego jednoosobowe gospodarstwo domowe, w części lub całości, zgodnie z poniższą tabelą.

Lp.	wysokość dochodu	wysokość wydatków do zwrotu w %
1.	do wysokości 150% kryterium dochodowego osoby samotnie gospodarującej, uprawniającego do świadczeń pomocy społecznej, określonego w art. 8 ust. 1 pkt 2 ustawy o pomocy społecznej	0
2.	powyżej 150% - 160%	5
3.	powyżej 160% - 190%	15
4.	powyżej 190% - 220%	25
5.	powyżej 220% - 250%	40
6.	powyżej 250% - 300%	70
7.	powyżej 300%	100

7. Wydatki poniesione na korzystanie z posiłków w 2005 r. w ramach Rządowego Programu „Posiłek dla Potrzebujących” (z wyjątkiem wymienionych w ust. 8) podlegają

zwrotowi od świadczeniobiorcy prowadzącego wspólne gospodarstwo domowe z rodziną, w części lub całości, zgodnie z poniższą tabelą.

Lp.	wysokość dochodu	wysokość wydatków do zwrotu w %
1.	do wysokości 150% kryterium dochodowego osoby w rodzinie uprawniającego do świadczeń pomocy społecznej, określonego w art. 8 ust. 1 pkt 2 ustawy o pomocy społecznej	0
2.	powyżej 150% - 170%	70
3.	powyżej 170% - 200%	90
4.	powyżej 200%	100

8. Wydatki poniesione na zakup posiłków realizowanych dla uczniów szkół podstawowych i gimnazjów podlegają zwrotowi, zgodnie z poniższą tabelą

	wysokość dochodu	wysokość wydatków do zwrotu w %
1.	do wysokości 200% kryterium dochodowego, uprawniającego do świadczeń pomocy społecznej, określonego w art. 8 ust. 1 pkt 2 ustawy o pomocy społecznej	0
2.	powyżej 200%	100

§2. Pozostała treść uchwały nie ulega zmianie.

§3. Wykonanie uchwały powierza się Prezydentowi Miasta Poznania.

§4. Uchwała podlega ogłoszeniu w Dzienniku Urzędowym Województwa Wielkopolskiego i wchodzi w życie po upływie 14 dni od dnia ogłoszenia.

Przewodniczący
Rady Miasta Poznania
(-) Przemysław Alexandrowicz

3446

UCHWAŁA Nr 253/XXVII/05 RADY MIEJSKIEJ GMINY ŚLESIN

z dnia 14 lipca 2005 r.

w sprawie utworzenia obwodu głosowania na terenie Miasta i Gminy Ślesin dla przeprowadzenia wyborów do Sejmu Rzeczypospolitej Polskiej i do Senatu Rzeczypospolitej Polskiej zarządzonych na dzień 25 września 2005 r.

Na podstawie art. 30 ust 1-3 ustawy z dnia 12 kwietnia 2001 r. Ordynacja wyborcza do Sejmu Rzeczypospolitej Polskiej i do Senatu Rzeczypospolitej Polskiej (Dz.U. Nr 46, poz. 499 z późn zm.) Rada Miejska Gminy Ślesin uchwala, co następuje;

§1. Tworzy się obwód głosowania oraz ustala jego numer, granice oraz siedzibę obwodowej komisji wyborczej zgodnie z załącznikiem nr 1 do niniejszej uchwały.

§2. Wykonanie uchwały powierza się Burmistrzowi Miasta i Gminy Ślesin.

§3. Po jednym egzemplarzu niniejszej uchwały przekazuje się niezwłocznie Wojewodzie Wielkopolskiemu i Komisarzowi Wyborczemu w Koninie.

§4. Uchwała wchodzi w życie z dniem podjęcia i podlega ogłoszeniu w Dzienniku Urzędowym Województwa Wielkopolskiego. Uchwałę podaje się do wiadomości publicznej w sposób zwyczajowo przyjęty.

Przewodniczący Rady
(-) *Sławomir Królak*

Załącznik nr 1
do uchwały Nr 253/XXVII/05
Rady Miejskiej Gminy Ślesin
z dnia 14 lipca 2005 r.

NUMER, GRANICE I SIEDZIBA OBWODOWEJ KOMISJI WYBORCZEJ UTWORZONEJ DLA PRZEPROWADZENIA WYBORÓW DO SEJMU RZECZYPOSPOLITEJ POLSKIEJ I DO SENATU RZECZYPOSPOLITEJ POLSKIEJ ZARZĄDZONYCH NA DZIEŃ 25 WRZEŚNIA 2005 R.

Nr obwodu	Granice obwodu	Siedziba Obwodowej Komisji Wyborczej
3	Dom Pomocy Społecznej w Ślesinie	Dom Pomocy Społecznej w Ślesinie, ul. Kościelna (lokal dla niepełnosprawnych)

3447

UCHWAŁA Nr 254/XXVII/05 RADY MIEJSKIEJ GMINY ŚLESIN

z dnia 14 lipca 2005 r.

w sprawie utworzenia obwodu głosowania na terenie Miasta i Gminy Ślesin dla przeprowadzenia wyborów Prezydenta Rzeczypospolitej Polskiej zarządzonych na dzień 9 października 2005 r.

Na podstawie art. 22 ust 3 - 5 ustawy z dnia 27 września 1990 r. o wyborze Prezydenta Rzeczypospolitej Polskiej (Dz.U. Nr 67, poz. 398 z późn. zm.) Rada Miejska Gminy Ślesin uchwala co następuje;

§1. Tworzy się obwód głosowania oraz ustala jego numer, granice oraz siedzibę obwodowej komisji wyborczej zgodnie z załącznikiem nr 1 do niniejszej uchwały.

§2. Wykonanie uchwały powierza się Burmistrzowi Miasta i Gminy Ślesin.

§3. Po jednym egzemplarzu niniejszej uchwały przekazuje się niezwłocznie Wojewodzie Wielkopolskiemu i Komisarzowi Wyborczemu w Koninie.

§4. Uchwała wchodzi w życie z dniem podjęcia i podlega ogłoszeniu w Dzienniku Urzędowym Województwa Wielkopolskiego. Uchwałę podaje się do wiadomości publicznej w sposób zwyczajowo przyjęty.

Przewodniczący Rady
(-) *Stawomir Królak*

Załącznik nr 1
do uchwały nr254/XXVII/05
Rady Miejskiej Gminy Ślesin
z dnia 14 lipca 2005 roku

NUMER, GRANICE I SIEDZIBA OBWODOWEJ KOMISJI WYBORCZEJ UTWORZONEJ DLA PRZEPROWADZENIA WYBORÓW PREZYDENTA RZECZYPOSPOLITEJ POLSKIEJ ZARZĄDZONYCH NA DZIEŃ 9 PAŹDZIERNIKA 2005 R.

Nr obwodu	Granice obwodu	Siedziba Obwodowej Komisji Wyborczej
3	Dom Pomocy Społecznej w Ślesinie	Dom Pomocy Społecznej w Ślesinie, ul. Kościelna (lokal dla niepełnosprawnych)

3448

UCHWAŁA Nr 256/XXVII/05 RADY MIEJSKIEJ GMINY ŚLESIN

z dnia 14 lipca 2005 r.

w sprawie regulaminu targowiska przy ul. Polnej w Ślesinie

Na podstawie art. 7 ust. 1 pkt 11, art. 18 ust. 1 i art. 40 ust. 2 pkt 4, ustawy z dnia 8 marca 1990 r. o samorządzie gminnym (Dz.U. z 2001 r. Nr 142, poz. 1591 z późniejszymi zmianami) - Rada Miejska Gminy Ślesin uchwała Regulamin targowiska przy ul. Polnej w Ślesinie

§1. 1. Targowisko przy ul. Polnej w Ślesinie czynne jest codziennie w godzinach od 6.00 - 18.00, za wyjątkiem niedziel i świąt ustawowo wolnych od pracy.

2. Targowiskiem zarządza administrator targowiska wyznaczany przez Burmistrza Miasta i Gminy Ślesin.

3. Nadzór nad targowiskiem sprawuje Burmistrz Miasta i Gminy Ślesin.

§2. 1. Na targowisku sprzedaż mogą prowadzić;

a) osoby fizyczne, osoby prawne posiadający wpis do Krajowego Rejestru Sądowego lub ewidencji działalności gospodarczej,

b) rolnicy posiadający dokument potwierdzający, iż są płatnikami podatku rolnego oraz działkowcy w zakresie sprzedaży produktów rolnych,

c) inne osoby fizyczne w zakresie sprzedaży produktów używanych, będących ich własnością.

2. Osoby prowadzące sprzedaż na targowisku zobowiązane są do wykupienia u administratora targowiska biletu opłaty targowej.

3. Przedsiębiorcy prowadzący działalność handlową na targowisku zobowiązani są do oznaczenia stoiska zawierającego nazwę firmy lub imię i nazwisko oraz adres.

§3. 1. Przedmiotem handlu na targowisku mogą być artykuły spożywcze i przemysłowe z wyłączeniem;

- środków odurzających lub psychotropowych,
- napojów alkoholowych
- spirytusu (denaturatu) skażonego,
- substancji trujących, środków spożywczych przeterminowanych i zepsutych, szkodliwych dla zdrowia ludzkiego,
- kamieni i metali szlachetnych oraz wykonywanych z nich wyrobów bez wymaganej cechy probierczej,
- zagranicznych banknotów i monet będących w obiegu,
- papierów wartościowych,
- broni palnej, pneumatycznej i białej, przedmiotów do miotania chemicznych środków obezwładniających oraz służących do odstrzeliwania amunicji alarmowej, sygnałowej przeznaczonych do obezwładniania osób za pomocą ładunków lub innych środków energii, amunicji, materiałów wybuchowych oraz artykułów pirotechnicznych,
- innych artykułów, produktów i przedmiotów, których sprzedaż jest zabroniona na podstawie odrębnych przepisów.

2. Grzyby surowe dziko rosnące zakwalifikowane do sprzedaży przez klasyfikatora – wolno sprzedawać pod warunkiem umieszczenia informacji o gatunku grzybów oraz nazwiska i adresu sprzedawcy.

3. Zabrania się sprzedaży na targowisku żywych zwierząt, za wyjątkiem drobiu i ryb.

4. Zabrania się prowadzenia na targowisku gier hazardowych.

5. Zabrania się prowadzenia sprzedaży towarów w drodze publicznych losowań.

§4. Uruchomienie sprzedaży artykułów spożywczych, które wymagają odpowiednich warunków sanitarnych na targowisku może nastąpić wyłącznie po uprzednim przygotowaniu i wyposażeniu wyznaczonego miejsca sprzedaży zgodnie z przepisami regulującymi obrót tego typu artykułami.

§5. Na targowisku pobiera się opłatę targową, której wysokość, zasady poboru oraz terminy płatności określa uchwała Rady Miejskiej Gminy Ślesin.

§6. Handlujący na targowisku mogą korzystać ze stałego miejsca sprzedaży. Zasady i warunki korzystania ze stałych miejsc sprzedaży określa administrator targowiska w umowie z handlującym.

§7. Do ważenia bądź mierzenia towarów należy używać wyłącznie urządzeń i miar posiadających aktualną legalizację.

§8. Sprzedający zobowiązani są do uwidocznienia na towarach wystawionych do sprzedaży ceny, w sposób zapewniający prostą i nie budzącą wątpliwości, informację o ich wysokości.

§9. Artykuły żywnościowe winny być sprzedawane zgodnie z obowiązującymi przepisami sanitarnymi.

§10. Zabrania się;

- 1) handlu na ciągach komunikacyjnych pieszych i jezdniach targowiska,
- 2) pozostawiania na targowisku na noc przedmiotów i urządzeń, które uniemożliwiałyby utrzymanie porządku,
- 3) wjazdu na teren targowisk pojazdów o masie całkowitej powyżej 3,5 tony,
- 4) zanieczyszczenia terenu i otoczenia targowiska oraz przyległych terenów,
- 5) wprowadzania na teren targowiska psów,
- 6) wieszania reklam, anten bez zgody administratora.

§11. 1. Dowóz towarów do punktów handlowych targowiska winien odbywać się w godzinach od 5.00 do 8.00 oraz w godzinach uzgodnionych z administratorem.

§12. Obiekty handlowe i urządzenia handlowe ustawione niezgodnie z planem zagospodarowania targowiska oraz na ciągach komunikacyjnych będą usuwane na koszt i ryzyko właściciela.

§13. Zobowiązuje się do bezwzględnego przestrzegania przepisów sanitarnych, przeciwpożarowych i bhp oraz zachowania czystości i porządku podczas sprzedaży, jak również po jej zakończeniu.

§14. Nie zastosowanie się do poleceń administratora targowiska dotyczących organizacji bądź porządku na targowisku stanowi naruszenie niniejszego regulaminu.

§15. Osoby, które naruszyły przepisy niniejszego regulaminu podlegają odpowiedzialności w trybie i na zasadach określonych w prawie o wykroczeniach.

§16. Sprawy wynikłe z funkcjonowania targowiska nieuregulowane niniejszym regulaminem bądź innymi przepisami rozstrzyga na bieżąco administrator targowiska.

§17. Za realizację regulaminu odpowiada administrator targowiska przy pomocy Policji lub innych służb porządkowych.

§18. Uchyła się uchwałę nr 244/XXVI/05 Rady Miejskiej Gminy Ślesin z dnia 28 kwietnia 2005 roku w sprawie regulaminu targowiska przy ul. Polnej w Ślesinie.

§19. Wykonanie uchwały powierza się Burmistrzowi Miasta i Gminy Ślesin

§20. Uchwała wchodzi w życie po upływie 14 dni od dnia jej ogłoszenia w Dzienniku Urzędowym Województwa Wielkopolskiego.

Przewodniczący Rady
(-) Sławomir Królak

3449

UCHWAŁA Nr XXXVIII/204/05 RADY POWIATU W OSTRZESZOWIE

z dnia 30 czerwca 2005 r.

w sprawie zmieniająca uchwałę w sprawie ustalenia organizacji i szczegółowych zasad ponoszenia odpłatności za pobyt w ośrodku wsparcia - Środowiskowym Domu Samopomocy w Doruchowie

Na podstawie art. 12 pkt 11 ustawy z dnia 5 czerwca 1998 r. o samorządzie powiatowym (tekst jednolity - Dz.U. z 2001 r., Nr 142, poz. 593 z późn. zm.) i art. 97 ust. 5 ustawy z dnia 12 marca 2004 r. o pomocy społecznej (Dz.U. z 2004 r. Nr 64, poz. 593 z późn. zm.) Rada Powiatu w Ostrzeszowie uchwala co następuje;

§1. W załączniku nr 2 Szczegółowe zasady ponoszenia odpłatności za pobyt w Środowiskowym Domu Samopomocy w Doruchowie" do Uchwały Nr XXXII/172/05 Rady Powiatu w Ostrzeszowie z dnia 22 lutego 2005 r. w sprawie ustalenia organizacji i szczegółowych zasad ponoszenia odpłatności za pobyt w ośrodku wsparcia - Środowiskowym Domu Samopomocy w Doruchowie (Dz. Urz. Woj. Wlkp. z 2005 r., Nr 47, poz. 1444) pkt 2 otrzymuje nowe brzmienie;

„2) Koszt pobytu uczestnika w Domu w 2005 roku wynosi 670,00 zł miesięcznie.”

§2. Pozostałe postanowienia uchwały pozostają bez zmian.

§3. Wykonanie uchwały powierza się Zarządowi Powiatu w Ostrzeszowie.

§4. Uchwała wchodzi w życie po upływie 14 dni od ogłoszenia w Dzienniku Urzędowym Województwa Wielkopolskiego, z mocą obowiązującą od dnia 1 maja 2005 roku.

Przewodnicząca
Rady Powiatu
(-) *Bożena Sitek*

3450

**UCHWAŁA Nr SO-9/7-B/D/2005/Ln SKŁADU ORZEKAJĄCEGO
REGIONALNEJ IZBY OBRACHUNKOWEJ W POZNANIU**

z dnia 24 czerwca 2005 r.

w sprawie wyrażenia opinii o możliwości sfinansowania deficytu budżetowego Gminy Gostyń

Działając na podstawie art. 13 pkt 2 ustawy z dnia 7 października 1992 r. o regionalnych izbach obrachunkowych (tekst jednolity - Dz.U. Nr 55 z 2001 r., poz. 577 ze zmianami) w związku z art. 115 ustawy z dnia 26 listopada 1998 r. o finansach publicznych (tekst jednolity - Dz.U. Nr 15 z 2003 r., poz. 148 ze zmianami) Skład Orzekający wyznaczony Zarządzeniem Nr 25/2004 Prezesa Regionalnej Izby Obrachunkowej w Poznaniu z dnia 9 listopada 2004 r. ze zmianami w osobach;

po dokonaniu analizy budżetu Gminy Gostyń na 2005 rok ustalonego w dniu 30 grudnia 2004 r. Uchwałą Nr XXXIII/433/04 oraz uchwał zmieniających budżet a w szczególności Uchwały Nr XXXVIII/491/05 z dnia 30 maja 2005 r. wyraża opinie pozytywną o możliwości sfinansowania przez Gminę Gostyń deficytu budżetowego w 2005 r.

Uzasadnienie

Przewodniczący: Zdzisław Drost
Członkowie: Danuta Szczepańska
Beata Rodewald - Łaskowska

Analizując możliwość sfinansowania deficytu budżetu w 2005 r. Skład Orzekający ustalił, co następuje;

W budżecie Gminy Gostyń na 2005 r. uchwalonym w dniu 30.12.2004 r. Uchwałą Nr XXXIII/433/04 Rada Miejska

w Gostyniu zaplanowała dochody w wysokości 43.159.738 zł oraz wydatki w wysokości 46.448.907 zł. Wykazano deficyt budżetowy zgodnie z art. 112 ustawy o finansach publicznych w wysokości 3.289.169 zł. Jako źródło sfinansowania deficytu wskazano przychody z kredytów i pożyczek. W zał. Nr 7 do uchwały zostały zaplanowane przychody z tytułu kredytów i pożyczek w wysokości 5.100.000 zł.

Uchwałą Nr XXXVI.II/491/05 z dnia 30 maja 2005 r. Rada Miejska ustaliła dochody w kwocie 43.946.942 zł a wydatki w kwocie 48.916.186 zł. Deficyt budżetu zatem wzrósł do kwoty 4.969.244 zł - co stanowi 11,31% planowanych dochodów. Jako źródło sfinansowania deficytu wskazano przychody z pożyczek i kredytów oraz wolnych środków. W zał. Nr 3 do uchwały zostały zaplanowane przychody z tytułu pożyczek i kredytów w wysokości 6.381.375 zł oraz z tytułu wolnych środków kwotę 398.700 zł.

Skład Orzekający ustalił, że na dzień 01.01.2005 r. Gmina ma zaciągnięte zobowiązanie z tytułu kredytów i pożyczek w wysokości 5.881 385 zł. co stanowi 19,10% planowanych dochodów gminy w 2005 r. W budżecie na 2005 r. planowane jest uzyskanie przychodów z tytułu pożyczek i kredytów w wysokości 6.381.375 zł. W budżecie zaplanowano środki na spłatę kredytów i pożyczek w wysokości 1.810.831 zł oraz na spłatę odsetek od zaciągniętych kredytów i pożyczek w wysokości 250.000 zł. co stanowi 4,69% (górny pułap kwoty spłaty rat kredytu 15% - art. 113 ust. 1 ustawy o finansach publicznych) planowanych dochodów budżetu na 2005 r.

Skład Orzekający stwierdza, że łączna kwota przypadających do spłaty w 2005 r. rat z tytułu zaciągniętego kredytu wraz z odsetkami nie przekroczy 15% planowanych na ten rok budżetowy dochodów gminy a wysokość długu publicznego w 2005 r. i w latach spłaty zaciągniętego długu nie przekroczy 60% planowanych dochodów Gminy.

W sprawozdaniu Rb-NDS za I kwartał 2005 r. oraz w Bilansie za 2004 r. wykazano, że Gmina posiada wolne środki w wysokości 2.660.965 zł.

W wyniku analizy informacji dotyczącej przewidywanych obciążeń budżetu Gminy z tytułu zaciągniętych pożyczek i kredytów oraz przedłożonych sprawozdań Skład Orzekający uznał, że uzyskanie przez Gminę wskazanych w budżecie przychodów jest realne.

Biorąc powyższe pod uwagę Skład Orzekający orzekł jak w sentencji.

Uchwała niniejsza podlega opublikowaniu w trybie przewidzianym dla publikacji uchwały budżetowej.

Przewodniczący
Składu Orzekającego
(-) *Zdzisław Drost*

Pouczenie; Od niniejszej uchwały Składu Orzekającego służy odwołanie do Kolegium Izby w terminie 14 dni od daty jej doręczenia.

3451

UCHWAŁA Nr SO-9/9-A/P/2005/Ln SKŁADU ORZEKAJĄCEGO REGIONALNEJ IZBY OBRACHUNKOWEJ W POZNANIU

z dnia 24 czerwca 2005 r.

w sprawie wyrażenia opinii o prognozie kształtowania się długu publicznego Gminy Gostyń

Działając na podstawie art. 13 pkt 2 ustawy z dnia 7 października 1992 r. o regionalnych izbach obrachunkowych (tekst jednolity - Dz.U. Nr 55 z 2001 r., poz. 577 ze zmianami) w związku z art. 115 ustawy z dnia 26 listopada 1998 r. o finansach publicznych (tekst jednolity - Dz.U. Nr 15 z 2003 r., poz. 148 ze zmianami) Skład Orzekający wyznaczony Zarządzeniem Nr 25/2004 Prezesa Regionalnej Izby Obrachunkowej w Poznaniu z dnia 9 listopada 2004 r. ze zmianami w osobach;

Przewodniczący: Zdzisław Drost

Członkowie: Danuta Szczepańska
Beata Rodewald - Łaszowska

po dokonaniu analizy budżetu Gminy Gostyń na 2005 rok przedłożonego Izbie w dniu 10 stycznia 2005 r. raz uchwał zmieniających budżet a w szczególności Uchwały Nr XXXVIII/491/05 z dnia 30 maja 2005 r. przedłożonego Izbie wraz z prognozą kwoty długu Gminy Gostyń wyraża opinię pozytywną o prognozie kształtowania się długu Gminy Gostyń.

Uzasadnienie

W budżecie Gminy Gostyń na 2005 rok uchwalonym w dniu 29.02. 2004 r. Uchwałą Nr XXXIII/433/04 Rada Miejska w Gostyniu zaplanowała dochody w wysokości 43.159.738 zł oraz wydatki w wysokości 46.448.907 zł.

Deficyt budżetowy, wykazany zgodnie z art. 112 ustawy o finansach publicznych, w wysokości 3.289.169 zł sfinansowany zostanie z przychodów z kredytów i pożyczek. Przychody i rozchody budżetu zostały ujęte w załączniku Nr 7 do uchwały budżetowej.

Uchwałą Nr XXXVIII/491/05 z dnia 30 maja 2005 r. Rada Miejska ustaliła dochody w kwocie 43.946.942 zł a wydatki w kwocie 48.916.186 zł. Deficyt budżetu zatem wzrósł do kwoty 4.969.244 zł. Jako źródło sfinansowania deficytu wskazano przychody z kredytów i pożyczek oraz wolnych środków. W załączniku Nr 3 do uchwały zostały zaplanowane przychody z tytułu pożyczek i kredytów w kwocie 6.381.375 zł oraz z tytułu wolnych środków w kwocie 398.700 zł.

Do Regionalnej Izby Obrachunkowej przekazana została w dniu 06 czerwca 2005 r., również „Prognoza kształtowania się długu gminy Gostyń w latach 2005 - 2009”.

Oceniając przedłożoną prognozę kwoty długu Skład Orzekający ustalił, że na dzień 01.01.2005 r. Gmina ma zaciągnięte zobowiązanie z tytułu kredytów i pożyczek w wysokości 5.881.385 zł. - co stanowi 13,63% planowanych dochodów. Gmina Gostyń nie zaciągała innych kredytów ani pożyczek, nie emitowała obligacji komunalnych ani nie udzielała żadnych poręczeń.

Prognozowana kwota długu na dzień 31.12.2005 r. wyniesie 10.451.929 zł. (po uwzględnieniu planowanych spłat rat kredytów i pożyczek w kwocie 1.810.831 zł oraz planowanych do zaciągnięcia nowych zobowiązań w kwocie 6.381.375 zł) co stanowić będzie 23,78% planowanych dochodów Gminy na 2005 r. Wysokość długu w pozostałych latach spłaty zobowiązań w odniesieniu do planowanych wielkości dochodów budżetu kształtować się będzie następująco;

2006 r. - 17,96%

2007 r. - 8,64%

2008 r. - 2,17%

2009 r. - 0,00%.

W budżecie Gminy na 2005 r. zaplanowano środki na spłatę kredytów i pożyczek w wysokości 1.810.831 zł oraz na spłatę odsetek od zaciągniętych kredytów i pożyczek w wysokości 250.000 zł. co stanowi 4,69% (górną pulę kwoty spłaty rat kredytu 15% - art. 113 ust. 1 ustawy o finansach publicznych) planowanych dochodów budżetu na 2005 r.

Skład Orzekający stwierdza, że łączna kwota przypadających do spłaty w 2005 r. rat z tytułu zaciągniętych kredytów i pożyczek wraz z odsetkami nie przekroczy 15% planowanych na ten rok budżetowy dochodów gminy a wysokość długu publicznego w 2005 r. i w latach spłaty zaciągniętego długu nie przekroczy 60% planowanych dochodów gminy.

Jednakże Skład Orzekający wskazuje na konieczność uwzględniania w prognozie dochodów kwoty wynikające z bieżących uchwał budżetowych (wg. stanu na dzień 30 maja 2005 r.).

Przedłożona prognoza kształtowania się długu publicznego Gminy Gostyń jest prawidłowa.

Biorąc powyższe pod uwagę Skład Orzekający opiniuje jak w sentencji

Uchwała niniejsza podlega opublikowaniu w trybie przewidzianym dla publikacji uchwały budżetowej.

Przewodniczący
Składu Orzekającego
(-) *Zdzisław Drost*

Pouczenie Od niniejszej uchwały Składu Orzekającego służy odwołanie do Kolegium Izby w terminie 14 dni od daty jej doręczenia.

3452

**UCHWAŁA Nr SO - 122/3-P/Ka/05 SKŁADU ORZEKAJĄCEGO
REGIONALNEJ IZBY OBRACHUNKOWEJ W POZNANIU**

z dnia 28 czerwca 2005 r.

w sprawie opinii o prawidłowości prognozy kwoty długu Gminy Żelazków

Skład Orzekający Regionalnej Izby Obrachunkowej w Poznaniu wyznaczony zarządzeniem nr 25/2004 Prezesa Regionalnej Izby Obrachunkowej w Poznaniu z dnia 9 listopada 2004 r. w składzie;

Przewodniczący; Idzi Kalinowski,
Członkowie; Zofia Kowalska,
Zofia Freitag,

działając na podstawie art. 13 pkt 2 ustawy z dnia 7 października 1992 r. o regionalnych izbach obrachunkowych (tekst jednolity z 2001 roku, Dz.U. Nr 55, poz. 577) oraz art. 115 ust. 1 pkt 2 ustawy z dnia 26 listopada 1998 r. o finansach publicznych (Dz.U. z 2003 r. Nr 15, poz. 148 ze zm.), o prawidłowości prognozy kwoty długu Gminy Żelazków wyraża opinię pozytywną.

Uzasadnienie

Oceny prawidłowości prognozy kwoty długu Gminy Żelazków dokonano w oparciu o następujące materiały;

- uchwałę nr XXVI/160/04 Rady Gminy Żelazków z dnia 22 grudnia 2004 r. w sprawie uchwalenia budżetu gminy Żelazków na 2005 rok ze zmianami (ostatnia zmiana dokonana uchwałą nr XXXI/184/05 z dnia 17 czerwca 2005 r.),
- informację Gminy o wielkości spłat zobowiązań w latach 2005 - 2015, prognozę dochodów, wydatków oraz długu (wg stanu na koniec danego roku) Gminy Żelazków w latach 2005 - 2010 (doręczono do Izby w dniu 23 czerwca 2005 r.),
- Rb - Z - sprawozdanie o stanie zobowiązań wg tytułów dłużnych oraz gwarancji i poręczeń jednostki samorządu

terytorialnego za okres od początku roku do dnia 31 grudnia roku 2004,

- Rb - NDS kwartalne sprawozdanie o nadwyżce/deficycie jednostki samorządu terytorialnego za okres od początku roku do dnia 31 grudnia roku 2004 r.,
- Rb - Z - sprawozdanie o stanie zobowiązań wg tytułów dłużnych oraz gwarancji i poręczeń jednostki samorządu terytorialnego za okres od początku roku do końca I kwartału roku 2005.

Uchwalony budżet na 2005 r. po zmianach obejmuje dochody budżetowe w wysokości 14.514.742 zł, wydatki budżetowe w kwocie 15.741.742 zł. Deficyt budżetowy w kwocie 1.227.000 zł sfinansowany zostanie przychodami z pożyczek i kredytów, które ustalono ogółem w kwocie 2.315.000 zł. Rozchody z tytułu spłat rat kredytów i pożyczek ustalono w kwocie 1.088.000 zł.

Uchwałą budżetową na 2005 r. Rada Gminy upoważniła Wójta do zaciągania pożyczek i kredytów krótkoterminowych na pokrycie występującego w ciągu roku niedoboru budżetu gminy do wysokości 600.000 zł.

Z kwartalnych sprawozdań Rb - Z o stanie zobowiązań wg tytułów dłużnych oraz gwarancji i poręczeń jednostki samorządu terytorialnego wynika, że kwota długu gminy wynosiła;

- na koniec 2004 r. - 2.075.540 zł, z tego z tytułu kredytów i pożyczek długoterminowych 2.073.494 zł oraz z tytułu zobowiązań wymagalnych 2.046 zł, co stanowiło 14,23% wykonanych w tym okresie dochodów budżetowych,
- na koniec I kwartału 2005 r. - 1.841.494 zł z tytułu kredytów i pożyczek długoterminowych, co stanowiło 12,76% planowanych w tym okresie dochodów budżetowych.

Według prognozy dług gminy oraz wskaźniki zadłużenia i spłaty zadłużenia w latach 2005 - 2015 przedstawiają się następująco;

Rok	Zadłużenie na koniec roku w zł	Planowane spłaty wraz z odsetkami, poręczeniem, kredytem krótkoterminowym w zł	Planowane dochody w zł	% zadłużenia na koniec roku (2/4)	Spłaty (3/4)
1	2	3	4	5	6
2005	3.300.494	1.948.000	15.514.742	22,74%	13,42%
2006	1.555.000	2.080.694	15.600.000	9,96%	13,34%
2007	0	1.831.590	16.068.000	0%	11,40%
2008	0	250.000	16.200.000	0%	1,54%
2009	0	248.000	16.250.000	0%	1,52%
2010	0	246.000	16.300.000	0%	1,50%
2011		244.000	16.300.000	0%	1,49%

2012		242.000	16.300.000	0%	1,48%
2013		240.000	16.300.000	0%	1,47%
2014		238.000	16.300.000	0%	1,46%
2015		236.000	16.300.000	0%	1,45%

Z powyższego zestawienia wynika, że w latach 2005-2015 planowane zadłużenie gminy na koniec roku nie przekroczy 60% planowanych dochodów jednostki w tym roku budżetowym, a łączna kwota przypadających do spłaty w danym roku budżetowym rat kredytów i pożyczek wraz z należnymi odsetkami, spłat wynikających z udzielonych poręczeń oraz spłaty kredytu krótkoterminowego nie przekroczy 15% planowanych dochodów budżetu gminy.

Skład Orzekający wskazuje, że stosownie do art. 114 ust. 1 i 2 ustawy o finansach publicznych łączna kwota długu jednostki samorządu terytorialnego na koniec roku budżetowego nie może przekraczać 60% wykonanych dochodów ogółem tej jednostki w tym roku budżetowym a w trakcie roku budżetowego łączna kwota długu na koniec kwartału nie może przekroczyć 60% planowanych w danym roku budżetowym dochodów tej jednostki. Zgodnie z art. 113 ust. 1 ustawy o finansach publicznych łączna kwoty przypadających do spłaty w danym roku budżetowym rat kredytów i pożyczek oraz potencjalnych spłat kwot wynikających z udzielonych przez jednostki samorządu terytorialnego poręczeń wraz z należnymi odsetkami od tych kredytów i pożyczek, oraz należnych odsetek i dyskonta, a także przypadających w danym roku budżetowym wykupów papierów wartościowych emitowanych przez jednostki samorządu terytorialnego

nie może przekroczyć 15% planowanych na dany rok dochodów jednostki samorządu terytorialnego. Ograniczeń tych nie stosuje się do emitowanych papierów wartościowych, kredytów i pożyczek zaciąganych w związku ze środkami określonymi w umowie zawartej z podmiotem dysponującymi funduszami strukturalnymi lub Funduszem Spójności Unii Europejskiej.

Skład Orzekający zwraca uwagę, że przy zaciąganiu dalszych zobowiązań nie objętych przedłożoną prognozą kwoty długu należy przestrzegać przy uchwalaniu i wykonywaniu budżetu lat następnych norm wynikających z art. 113 i 114 ustawy o finansach publicznych.

Wskazując na zachowanie wymogów ustawy o finansach publicznych (Dz.U. z 2003 r. Nr 15, poz. 148 ze zm.) Skład Orzekający postanowił jak w uchwale.

Przewodniczący
Składu Orzekającego
(-) *Idzi Kalinowski*

Pouczenie: Od uchwały Składu Orzekającego służy odwołanie do Kolegium Regionalnej Izby Obrachunkowej w Poznaniu w terminie 14 dni od daty doręczenia uchwały.

3453

UCHWAŁA Nr SO 124/1-P/Ka/05 SKŁADU ORZEKAJĄCEGO REGIONALNEJ IZBY OBRACHUNKOWEJ W POZNANIU

z dnia 29 czerwca 2005 r.

w sprawie opinii o prawidłowości prognozy kwoty długu Gminy Czajków

Skład Orzekający Regionalnej Izby Obrachunkowej w Poznaniu wyznaczony zarządzeniem nr 25/2004 Prezesa Regionalnej Izby Obrachunkowej w Poznaniu z dnia 9 listopada 2004 r. w osobach;

Przewodnicząca: Zofia Kowalska,

Członkowie: Zofia Freitag,

Idzi Kalinowski.

działając na podstawie art. 13 pkt 2 ustawy z dnia 7 października 1992 r. o regionalnych izbach obrachunkowych

(Dz.U. z 2001 r. Nr 55, poz. 577 ze zm.) oraz art. 115 ust. 1 pkt 2 ustawy z dnia 26 listopada 1998 r. o finansach publicznych (Dz.U. z 2003 r. Nr 15 poz. 148 ze zm.), o prawidłowości prognozy kwoty długu Gminy Czajków wyraża opinię pozytywną z uwagą.

Uzasadnienie

Oceny prawidłowości prognozy kwoty długu Gminy Czajków dokonano w oparciu o uchwałę Nr XVIII/91/04 z dnia 29 grudnia 2004 r. w sprawie uchwalenia budżetu Gminy Czaj-

ków na 2005 rok zmienioną uchwałą Nr XXII/108/05 z dnia 15 czerwca 2005 r. oraz prognozę dochodów, wydatków oraz długu (wg stanu na koniec danego roku) w latach 2005 - 2009 wraz z informacją o wielkościach spłat zobowiązań w latach 2005 - 2009.

Uchwalony budżet na 2005 r. określa dochody budżetowe w wysokości 4.438.409 zł, wydatki budżetowe w wysokości 4.358.359 zł. Nadwyżka budżetowa w wysokości 593.600 zł przeznaczona jest na spłatę zobowiązań długoterminowych.

Według kwartalnego sprawozdania Rb - Z o stanie zobowiązań wg tytułów dłużnych oraz gwarancji i poręczeń jednostki samorządu terytorialnego za IV kwartał 2004 r. wynika, że kwota długu Gminy na koniec 2004 r. wynosiła 618.075 zł co stanowi 14,74% wykonanych dochodów.

W roku 2005 planuje się spłatę krajowych pożyczek i kredytów w kwocie 308.200 zł, przychody z tytułu zaciągniętych pożyczek i kredytów na rynku krajowym krajowych 180.000 zł oraz przychody z tytułu innych rozliczeń krajowych w kwocie 48.150 zł.

Uwzględniając informacje i prognozy dotyczące wydatków, dochodów oraz wielkości spłat przedstawione przez Gminę, biorąc pod uwagę upoważnienie Wójta Gminy do zaciągania kredytów i pożyczek krótkoterminowych w kwocie 100.000 zł na pokrycie w ciągu roku niedoboru budżetu wynikające z §7 uchwały budżetowej, łączne kwoty przypadających do spłaty w poszczególnych latach 2005 - 2009 rat kredytów i pożyczek wraz z należnymi od nich odsetkami w stosunku do przewidywanych dochodów budżetu w latach 2005 - 2009 kształtować się będą następująco; 2005 - 10,2%, 2006 - 6,5%, 2007 - 3,5%, 2008-1,4%, 2009-0,6%.

Z powyższego wynika, że w latach 2005 - 2010 łączne kwoty przypadających do spłaty w danym roku budżetowym rat kredytów i pożyczek wraz z należnymi odsetkami nie przekroczą 15% planowanych w danym roku dochodów budżetu Gminy. Spełnia to warunek określony w art. 113 ust. 1 ustawy o finansach publicznych.

Według przedstawionej przez Wójta Gminy Czajków prognozy dochodów, wydatków oraz długu w latach 2005 do 2009 i informacji gminy o wielkości spłat zobowiązań w latach 2005 do 2009, łączna kwota długu Gminy w latach 2005 - 2008 na koniec danego roku budżetowego w stosunku do dochodów ogółem przedstawia się następująco; 2005 r. - 11,0%, 2006 r. - 5,3%, 2007 r. - 2,0%, 2008 r. - 0,6%.

Oznacza to, że w latach 2005 - 2010 na koniec danego roku prognozowany dług nie przekroczy 60% prognozowanych w danym roku dochodów.

Skład Orzekający zwraca uwagę, że z przedstawionej prognozy kształtowania się dochodów i wydatków na 2008 rok nie wynika, że Wójt zabezpieczył w prognozowanych dochodach w pełnej wysokości spłatę kredytu, bowiem dochody zaplanowane zostały w kwocie 4 656.000 zł, wydatki w wysokości 4.631.000 zł a spłata rat kredytów w wysokości 60.000 zł.

Skład Orzekający podnosi równocześnie, iż wydatki ogółem na 2006 rok uległy zmniejszeniu o 220.634 zł w stosunku do planowanych wydatków w 2005 roku Wójt nie uzasadnił powyższego.

Jednocześnie Skład Orzekający zwraca szczególną uwagę na konieczność przestrzegania przepisów art. 114 ust. 1 i 2 ustawy o finansach publicznych w trakcie uchwalania i wykonywania budżetów roku bieżącego i lat następnych.

Wskazując na powyższe Skład Orzekający postanowił jak w uchwale.

Przewodnicząca
Składu Orzekającego
(-) *Zofia Kowalska*

Pouczenie: Od uchwały Składu Orzekającego służy odwołanie do Kolegium Regionalnej Izby Obrachunkowej w Poznaniu w terminie 14 dni od daty doręczenia uchwały.

3454

UCHWAŁA Nr SO 125/3-D/Ka/05 SKŁADU ORZEKAJĄCEGO REGIONALNEJ IZBY OBRACHUNKOWEJ W POZNANIU

z dnia 29 czerwca 2005 r.

w sprawie opinii o możliwości sfinansowania przez Gminę Żelazków deficytu budżetowego na rok 2005

Skład Orzekający Regionalnej Izby Obrachunkowej w Poznaniu wyznaczony zarządzeniem nr 25/2004 Prezesa Regionalnej Izby Obrachunkowej w Poznaniu z dnia 9 listopada 2004 r. w składzie;

Przewodniczący: Idzi Kalinowski,
Członkowie: Zofia Kowalska,
Zofia Freitag,

działając na podstawie art. 13 pkt 2 ustawy z dnia 7 października 1992 r. o regionalnych izbach obrachunkowych (Dz.U. z 2001 r. Nr 55, poz. 577 ze zm.) oraz art. 115 ust. 1 pkt 1 ustawy z dnia 26 listopada 1998 r. o finansach publicznych (Dz.U. z 2003 r. Nr 15, poz. 148), o możliwości sfinansowania przez Gminę Żelazków deficytu budżetowego na rok 2005 wyraża opinię pozytywną.

Uzasadnienie

Oceny możliwości sfinansowania przez Gminę Żelazków deficytu budżetowego na rok 2005 dokonano w oparciu o następujące materiały:

- uchwałę nr XXVI/160/04 Rady Gminy Żelazków z dnia 22 grudnia 2004 r. w sprawie uchwalenia budżetu gminy Żelazków na 2005 rok ze zmianami (ostatnia zmiana dokonana uchwałą nr XXXI/184/05 z dnia 17 czerwca 2005 r.),
- informację Gminy o wielkości spłat zobowiązań w latach 2005 - 2015, prognozę dochodów, wydatków oraz długu (wg stanu na koniec danego roku) Gminy Żelazków w latach 2005 - 2010 (doręczono do Izby w dniu 23 czerwca 2005 r.),
- Rb - Z - sprawozdanie o stanie zobowiązań wg tytułów dłużnych oraz gwarancji i poręczeń jednostki samorządu terytorialnego za okres od początku roku do dnia 31 grudnia roku 2004,
- Rb - NDS kwartalne sprawozdanie o nadwyżce/deficycie jednostki samorządu terytorialnego za okres od początku roku do dnia 31 grudnia roku 2004 r.

Uchwalony budżet na 2005 r. po zmianach obejmuje dochody budżetowe w wysokości 14.514.742 zł, wydatki budżetowe w kwocie 15.741.742 zł. Deficyt budżetowy w kwocie 1.227.000 zł sfinansowany zostanie przychodami z pożyczek i kredytów, które ustalono ogółem w kwocie 2.315.000 zł. Rozchody z tytułu spłat rat kredytów i pożyczek ustalono w kwocie 1.088.000 zł. Relacja planowanego deficytu do planowanych dochodów na 2005 r. stanowi 8,45%.

Według oceny Składu Orzekającego wskazane w uchwale budżetowej źródło sfinansowania deficytu przychodami z pożyczek i kredytów jest prawnie dopuszczalne i możliwe do pozyskania zważywszy na fakt, że dług Gminy na koniec 2004 r. nie przekroczył 60% planowanych w tym okresie dochodów budżetowych a z przedstawionej prognozy dochodów, wydatków oraz długu, a także informacji o wysokości spłat zobowiązań w latach 2005-2015 wynika, że w kolejnych latach budżetowych będą zachowane wymogi wynikające z art. 113 ust. 1 i art. 114 ust. 1 i 2 ustawy z dnia 26 listopada 1998 r. o finansach publicznych (Dz.U. z 2003 r. Nr 15, poz. 148 ze zm.) określające limity spłat zobowiązań, jaki i limity wysokości długu w porównaniu do dochodów jednostki.

Wskazując na zachowanie wymogów ustawy o finansach publicznych (Dz.U. z 2003 r. Nr 15, poz. 148 ze zm.) Skład Orzekający postanowił jak w uchwale.

Przewodnicząc
Składu Orzekającego
(-) *Idzi Kalinowski*

Pouczenie: Od uchwały Składu Orzekającego służy odwołanie do Kolegium Regionalnej Izby Obrachunkowej w Poznaniu w terminie 14 dni od daty doręczenia uchwały.

3455

UCHWAŁA Nr SO-10/8-B/D/2005/Ln SKŁADU ORZEKAJĄCEGO REGIONALNEJ IZBY OBRACHUNKOWEJ W POZNANIU

z dnia 30 czerwca 2005 r.

w sprawie wyrażenia opinii o możliwości sfinansowania deficytu budżetowego

Działając na podstawie art. 13 pkt 2 ustawy z dnia 7 października 1992 r. o regionalnych izbach obrachunkowych (t.j. z 2001 r. Dz.U. Nr 55, poz. 577 ze zm.) w związku z art. 115 ustawy z dnia 26 listopada 1998 r. o finansach publicznych (t.j. z 2003 r. Dz.U. Nr 15, poz. 148 ze zm.) Skład Orzekający wyznaczony Zarządzeniem Nr 25/2004 Prezesa Regionalnej Izby Obrachunkowej w Poznaniu z dnia 9 listopada 2004 r. w osobach:

Przewodnicząca: Beata Rodewald - Łaskowska
Członkowie: Danuta Szczepańska
Zdzisław Drost

po dokonaniu analizy budżetu Miasta i Gminy Nowy Tomyśl na 2005 r. ze zmianą wprowadzoną uchwałą Nr XXIX/225/2005 Rady Miejskiej w Nowym Tomyślu z 3 czerwca

2005 r. wyraża; opinię pozytywną o możliwości sfinansowania przez Miasto i Gminę Nowy Tomyśl deficytu budżetu

Uzasadnienie

W budżecie Miasta i Gminy Nowy Tomyśl na 2005 r., po zmianach zaplanowane zostały;

- dochody w kwocie- 37.573.064 zł
- wydatki w kwocie - 42.119.699 zł

Deficyt budżetu rozumiany jako różnica pomiędzy dochodami a wydatkami wynosi zatem 4.546.635 zł. Z analizy uchwały wynika, że deficyt budżetu zostanie pokryty przychodami z pożyczek i kredytów oraz z pożyczek zaciągniętych na rynku krajowym oraz przychodami z tytułów innych rozliczeń krajowych. W załączniku Nr 3 do uchwały budżetowej zaplanowano przychody z zaciągniętych pożyczek i kredytów na rynku krajowym w kwocie 4.591.300 zł i przychody z tytułu innych rozliczeń krajowych w kwocie 2.005.635 zł oraz rozchody w kwocie 2.050.300 zł (spłaty otrzymanych pożyczek i kredytów).

Z rozliczenia do bilansu za 2004 r. wynika, że Gmina posiada tzw. „wolne środki” w kwocie 3.478.890 zł.

Biorąc pod uwagę sytuację finansową Gminy uznać należy, że jednostka ma możliwość pozyskania przychodów z tytułu kredytów i pożyczek w kwocie niezbędnej do sfinansowania deficytu budżetu. W roku budżetowym 2005 spłata zobowiązań jednostki z tytułu rat kredytów i pożyczek (2.050.300 zł) wraz z należnymi odsetkami (372.000 zł), oraz kwotą kredytu krótkoterminowego w wysokości 1.000.000 zł przewidywana jest na kwotę 3.422.300 zł, tj. 9,11% prognozowanych dochodów.

Dopuszczalny limit spłat zobowiązań wynikający z art. 113 ust. 1 ustawy o finansach publicznych wynosi 15 % szacowanych dochodów.

Biorąc powyższe pod uwagę Skład Orzekający orzekł jak w sentencji.

Przewodnicząca
Składu Orzekającego
(-) *Beata Rodewald - Łaskowska*

Pouczenie: Od uchwały Składu Orzekającego służy odwołanie do Kolegium Izby w terminie 14 dni od daty jej doręczenia.

3456

UCHWAŁA Nr SO-LL/L-B/D/Ln/2005 SKŁADU ORZEKAJĄCEGO REGIONALNEJ IZBY OBRACHUNKOWEJ W POZNANIU

z dnia 30 czerwca 2005 r.

wyprawie wyrażenia opinii o możliwości sfinansowania deficytu budżetowego przez Gminę Rakoniewice

Działając na podstawie art. 13 pkt 2 ustawy z dnia 7 października 1992 r. o regionalnych izbach obrachunkowych (t.j. Dz.U. z 2001 r. Nr 55, poz. 577 ze zm.) w związku z art. 115 ustawy z dnia 26 listopada 1998 r. o finansach publicznych (t.j. z 2003 r. Dz.U. Nr 15, poz. 148 ze zm.) Skład Orzekający wyznaczony Zarządzeniem Nr 25/2004 Prezesa Regionalnej Izby Obrachunkowej w Poznaniu z dnia 09 listopada 2004 r. w osobach:

Przewodnicząca: Danuta Szczepańska
Członkowie: Beata Rodewald - Łaskowska
Zdzisław Drost

po dokonaniu analizy budżetu Gminy Rakoniewice na 2005 r. oraz uchwał zmieniających budżet a w szczególności Uchwały Nr XXIX/298/2005 z dnia 13 czerwca 2005 r., wyraża opinię pozytywną o możliwości sfinansowania przez Gminę Rakoniewice deficytu budżetowego.

Uzasadnienie

Analizując możliwość sfinansowania w 2005 r. przez Gminę Rakoniewice deficytu budżetu Skład Orzekający ustalił, co następuje;

W budżecie Gminy Rakoniewice uchwalonym uchwałą Nr XXV/247/2004 Rady Miejskiej w dniu 27 grudnia 2004 r. ustalone zostały:

- dochody w kwocie 20.754.576 zł
- wydatki w kwocie 25.417.798,40 zł

Deficyt budżetu w kwocie 4.663.222,40 zł (22,47% planowanych dochodów) planowano sfinansować przychodami z pożyczek i kredytów.

W budżecie (załącznik Nr 3 do uchwały) zaplanowano przychody z tytułu kredytów i pożyczek w wysokości 5.754.242 zł oraz rozchody budżetu w wysokości 1.091.020 zł, które dotyczyły spłat wcześniej zaciągniętych pożyczek i kredytów.

Na skutek zmian budżetu wprowadzonych Uchwałą Nr XXIX/298/2005 z dnia 13 czerwca 2005 roku ustalono:

- dochody w kwocie 22.235.718,74 zł,
- wydatki w kwocie 27.781.942,36 zł,
- deficyt budżetu w kwocie 5.546.223,62 zł (24,94% planowanych dochodów), a jako źródło sfinansowania wskazano przychody z tytułu pożyczek i kredytów oraz z tytułu innych rozliczeń krajowych (wolne środki).

W budżecie (załącznik Nr 3 do uchwały) zaplanowano przychody w wysokości 6.637.243,62 zł w tym; z tytułu kredytów i pożyczek w wysokości 5.057.243,62 zł; z tytułu innych rozliczeń krajowych (wolne środki) w kwocie 1.580.000 zł

a rozchody budżetu w wysokości 1.091.020 zł, które dotyczą spłat wcześniej zaciągniętych pożyczek i kredytów.

Biorąc pod uwagę sytuację finansową Gminy Rakoniewice, w tym w szczególności zadłużenie z tytułu pożyczek i kredytów należy uznać, że uzyskanie przychodów z pożyczek i kredytów niezbędnych do sfinansowania deficytu budżetu jest realne, a łączna kwota zobowiązań przypadających do spłaty w 2005 r. z tytułu pożyczek i kredytów wraz z należnymi odsetkami przewidywana jest na kwotę 1.331.020 zł, co stanowi 5,99% planowanych dochodów budżetu i nie powinna przekroczyć 15% planowanych dochodów budżetu. Zachowany zatem zostanie wymóg co do możliwości obciążeń budżetu spłatami zobowiązań wynikający z art. 113 ust. 1 ustawy o finansach publicznych.

Według bilansu z wykonania budżetu gminy sporządzonego na dzień 31.12.2004 r. Gmina posiada wolne środki rozumiane jako nadwyżka środków pieniężnych na rachunku bieżącym budżetu wynikająca z rozliczeń kredytów i pożyczek z lat ubiegłych w kwocie 1.592.000,13 zł.

W związku z powyższym orzeczono jak w sentencji.

Przewodnicząca
Składu Orzekającego
(-) *Danuta Szczepańska*

Pouczenie:

Od niniejszej uchwały Składu Orzekającego służy odwołanie do Kolegium Izby w terminie 14 dni od daty jej doręczenia.

3457

UCHWAŁA Nr SO-11/14-B/P/Ln/2005 SKŁADU ORZEKAJĄCEGO REGIONALNEJ IZBY OBRACHUNKOWEJ W POZNANIU

z dnia 30 czerwca 2005 r.

w sprawie; wyrażenia opinii o prognozie kształtowania się długu publicznego Gminy Rydzyna

Działając na podstawie art. 13 pkt 2 ustawy z dnia 7 października 1992 r. o regionalnych izbach obrachunkowych (t.j. Dz.U. z 2001 r. Nr 55, poz. 577 ze zm.) w związku z art. 115 ustawy z dnia 26 listopada 1998 r. o finansach publicznych (t.j. Dz.U. z 2003 r. Nr 15, poz. 148 ze zm.) Skład Orzekający wyznaczony Zarządzeniem Nr 25/2004 Prezesa Regionalnej Izby Obrachunkowej w Poznaniu z dnia 09 listopada 2004 r. ze zm. w osobach:

Przewodnicząca: Danuta Szczepańska
Członkowie: Beata Rodewald-Łaszewska
Zdzisław Drost

po dokonaniu analizy budżetu Gminy Rydzyna na 2005 r. (po zmianie) oraz prognozy kwoty długu, wyraża opinię pozytywną o prognozie kształtowania się długu Gminy Rydzyna

Uzasadnienie

W budżecie na 2005 r. po zmianie wprowadzonej Uchwałą Nr XXIV/169/2005 Rady Miejskiej Rydzyny z dnia 28 lutego 2005 r. ustalono:

- dochody w kwocie 14.342.242 zł,
- wydatki w kwocie 14.188.038 zł.

Przychody z tytułu pożyczek i kredytów planowano w kwocie 1.462.900 zł, a rozchody zaplanowano w kwocie 1.617.104 zł, które dotyczyły spłat wcześniej zaciągniętych pożyczek i kredytów. Na skutek zmian w budżecie wprowadzonych uchwałą Rady Nr XXVII/198/2005 z dnia 13 czerwca 2005 r. ustalono;

- dochody budżetu - 14.646.662 zł,
- wydatki budżetu - 14.856.094 zł,
- deficyt budżetu w kwocie 209.432 zł, a jako źródło sfinansowania wskazano przychody z tytułu pożyczek i kredytów.

W budżecie (załącznik Nr 4) zaplanowane zostały przychody z tytułu pożyczek w wysokości 1.646.536,- zł., a rozchody w kwocie 1.437.104 zł, które dotyczą spłat zaciągniętych pożyczek i kredytów.

Oceniając przedłożoną prognozę kwoty długu Gminy Rydzyna Skład Orzekający ustalił, że na dzień 1.01.2005 r. zadłużenie jednostki z tytułu pożyczek i kredytów wynosiło 5.685.592 zł, co stanowiło 39,64% planowanych dochodów budżetu. Planowane do zaciągnięcia w 2005 r. pożyczki i kredyty wynoszą 1.1.646.536 zł.

Uwzględniając spłaty rat wcześniej zaciągniętych zobowiązań ustalono, że dług na 31.12.2005 r. wyniesie 5.895.024 zł (wg wyliczenia jednostki 5.715.024 zł - od kwoty długu odjęto umorzenie pożyczki w kwocie 180.000 zł po uprzednim zmniejszeniu rozchodów o taką samą kwotę), co stanowi 40,25% planowanych dochodów budżetu (przy dopuszczalnym dłużej 60%, co wynika z przepisu art. 114 ustawy o finansach publicznych). Prognozowana kwota długu w latach kolejnych (wg stanu na dzień 31 grudnia) tj. do roku 2010 w odniesieniu do planowanych dochodów kształtować się będzie następująco;

2006 r. wyniesie 4.662.170 zł, co stanowi 37,30% prognozowanych dochodów

2007 r. wyniesie 3.406.250 zł, co stanowi 26,72% prognozowanych dochodów

2008 r. wyniesie 2.150.000 zł, co stanowi 16,54% prognozowanych dochodów

2009 r. wyniesie 1.100.000 zł, co stanowi 8,33% prognozowanych dochodów

2010 r. wyniesie „0”

Biorąc pod uwagę opracowaną przez Gminę Rydzyna prognozę długu do 2010 r. Skład Orzekający ustalił, że spłata zobowiązań wraz z odsetkami (w odniesieniu do dochodów) w poszczególnych latach kształtować się będzie następująco;

2005 r. - 12,88% z uwzględnieniem ewentualnego kredytu krótkoterminowego, o którym mowa w §8 pkt 3 uchwały budżetowej

2006 r. - 9,21% 2007 r. - 10,48% 2008 r. - 10,16% 2009 r. - 8,16%

2010 r. - 8,22%

Zobowiązania te nie powinny przekroczyć 15% planowanych dochodów budżetu, co spełnia wymóg art. 113 ust. 1 ustawy o finansach publicznych.

Skład Orzekający czyni jednak uwagę, iż spłata zobowiązań w latach 2005-2010 nie przekroczy 15% planowanych dochodów pod warunkiem osiągnięcia w poszczególnych latach zakładanych dochodów oraz w sytuacji, gdy w następnych latach nie wzrośnie znacznie jej zadłużenie.

Biorąc powyższe pod uwagę Skład Orzekający orzekł jak w sentencji.

Przewodnicząca
Składu Orzekającego
(-) *Danuta Szczepańska*

Pouczenie: Od niniejszej uchwały Składu Orzekającego służy odwołanie do Kolegium Izby w terminie 14 dni od daty jej doręczenia.

3458

**UCHWAŁA Nr SO-11/16/D/Ln/2005 SKŁADU ORZEKAJĄCEGO
REGIONALNEJ IZBY OBRACHUNKOWEJ W POZNANIU**

z dnia 30 czerwca 2005 r.

w sprawie wyrażenia opinii o możliwości sfinansowania deficytu budżetowego Gminy Rydzyna

Działając na podstawie art. 13 pkt 2 ustawy z dnia 7 października 1992 r. o regionalnych izbach obrachunkowych (t.j. Dz.U. z 2001 r. Nr 55, poz. 577 ze zm.) w związku z art. 115 ustawy z dnia 26 listopada 1998 r. o finansach publicznych (t.j. z 2003 r. Dz.U. Nr 15, poz. 148 ze zm.) Skład Orzekający wyznaczony Zarządzeniem Nr 25/2004 Prezesa Regionalnej Izby Obrachunkowej w Poznaniu z dnia 09 listopada 2004 r. w osobach:

Przewodnicząca: Danuta Szczepańska
Członkowie: Beata Rodewald - Łaskowska
Zdzisław Drost

po dokonaniu analizy budżetu Gminy Rydzyna na 2005 r. oraz uchwał zmieniających budżet, a w szczególności uchwały Nr XXVII/198/2005 z dnia 13 czerwca 2005 r., wyraża opinię pozytywną o możliwości sfinansowania deficytu budżetowego Gminy Rydzyna

Uzasadnienie

W budżecie na 2005 r. po zmianie wprowadzonej Uchwałą Nr XXIV/169/2005 Rady Miejskiej Rydzyny z dnia 28 lutego 2005 r. ustalono:

- | | |
|--------------------|----------------|
| - dochody w kwocie | 14.342.242 zł, |
| - wydatki w kwocie | 14.188.038 zł, |

nadwyżkę budżetu w wysokości 154.204 zł planowano przeznaczyć na spłatę pożyczek i kredytów.

Przychody z tytułu pożyczek i kredytów planowano w kwocie 1.462.900 zł, a rozchody zaplanowano w kwocie 1.617.104 zł, które dotyczyły spłat wcześniej zaciągniętych

pożyczek i kredytów. Na skutek zmian w budżecie wprowadzonych uchwałą Rady Nr XXVII/198/2005 z dnia 13 czerwca 2005 r. ustalono:

- | | |
|---|----------------|
| - dochody budżetu - | 14.646.662 zł, |
| - wydatki budżetu - | 14.856.094 zł, |
| - deficyt budżetu w kwocie 209.432 zł, a jako źródło sfinansowania wskazano pożyczki. | |

W budżecie (załącznik Nr 4) zaplanowane zostały przychody z tytułu pożyczek w wysokości 1.646.536 zł., a rozchody w kwocie 1.437.104 zł, które dotyczą spłat zaciągniętych pożyczek i kredytów.

Według oceny Składu Orzekającego wskazane w uchwale budżetowej źródło sfinansowania deficytu jest realne.

W 2005 r. łączna kwota zobowiązań do spłaty z tytułu rat pożyczek i kredytów wraz z odsetkami oraz z tytułu ewentualnych kredytów i pożyczek (o których mowa w § 8 ust. 3 uchwały budżetowej) kształtować się będzie na poziomie 12,88% planowanych dochodów budżetu.

Zachowany zatem zostanie wymóg co do możliwości obciążeń budżetu spłatami zobowiązań, wynikający z art. 113 ustawy o finansach publicznych.

W związku z powyższym orzeczono jak w sentencji.

Przewodnicząca
Składu Orzekającego
(-) Danuta Szczepańska

Pouczenie: Od niniejszej uchwały Składu Orzekającego służy odwołanie do Kolegium Izby w terminie 14 dni od daty jej doręczenia.

3459

**UCHWAŁA Nr SO-10/8-C/P/2005/Ln SKŁADU ORZEKAJĄCEGO
REGIONALNEJ IZBY OBRACHUNKOWEJ W POZNANIU**

z dnia 4 lipca 2005 r.

w sprawie wyrażenia opinii o prognozie kształtowania się długu publicznego Gminy Zbąszyń

Działając na podstawie art. 13 pkt 2 ustawy z dnia 7 października 1992 r. o regionalnych izbach obrachunkowych (t.j. z 2001 r. Dz.U. Nr 55, poz. 577 ze zm.) w związku z art. 115 ustawy z dnia 26 listopada 1998 r. o finansach publicznych (t.j. z 2003 r. Dz.U. Nr 15, poz. 148 ze zm.) Skład Orzekający wyznaczony Zarządzeniem Nr 25/2004 Prezesa Regionalnej Izby Obrachunkowej w Poznaniu z dnia 9 listopada 2004 r. ze zm. w osobach:

Przewodnicząca: Beata Rodewald - Łaskowska

Członkowie: Danuta Szczepańska

Zdzisław Drost

po dokonaniu analizy budżetu Gminy Zbąszyń na 2005 r. oraz prognozy kwoty długu wyraża opinię pozytywną o prognozie kształtowania się długu Gminy Zbąszyń

Uzasadnienie

W budżecie na 2005 r. (po zmianie dokonanej uchwałą Nr XXV/211/05 z dnia 9 czerwca 2005 r.) ustalone zostały;

- dochody w kwocie 19.322.852 zł,
- wydatki w kwocie 18.539.767 zł.

Nadwyżka budżetu wynosi 783.085 zł.

W załączniku Nr 3 do uchwały budżetowej zaplanowano przychody w kwocie 1.237.895 zł (z tytułu zaciągniętych kredytów i pożyczek - 218.000 zł, z tytułu innych rozliczeń krajowych - 1.019.895 zł) oraz rozchody w kwocie 2.020.980 zł (przeznaczone na spłatę kredytów i pożyczek - 1.320.980 zł, wykup papierów wartościowych - 700.000 zł).

Wg sprawozdania Rb-Z o stanie zobowiązań wg tytułów dłużnych oraz gwarancji i poręczeń za okres od początku roku do dnia 31 marca 2005 r. Jednostka posiada zobowiązania z tytułu kredytów i pożyczek oraz z tytułu wyemitowanych obligacji w kwocie 6.747.307 zł.

Z prognozy długu (zał. Nr 4 do uchwały budżetowej) wynika, że dług Gminy na 31.12.2005 r. wyniesie 5.177.497 zł, co stanowi 26,79% planowanych dochodów budżetu.

Z „prognozy” wynika także, że dług występował będzie do roku 2010 i będzie miał tendencję malejącą, co obrazuje poniższa tabela:

Rok budżetowy	Planowane dochody	Szacowany dług na 31.12	Stosunek % zadłużenia do dochodów
2005	19.322.852	5.177.497	26,79
2006	18.500.000	3.555.417	19,22
2007	18.600.000	1.784.197	9,59
2008	18.700.000	1.191.197	6,37
2009	18.800.000	673.200	3,58
2010	18.900.000	spłata całkowita	-

Skład Orzekający wskazuje, że stosownie do art. 114 ustawy o finansach publicznych łączna kwota długu jednostki samorządu terytorialnego na koniec roku budżetowego nie może przekroczyć 60% wykonanych dochodów ogółem w tym roku budżetowym, a w trakcie roku budżetowego łączna kwota długu na koniec kwartału nie może przekroczyć 60% planowanych w danym roku budżetowym dochodów tej jednostki.

W prognozie przedstawiono także spłaty zobowiązań Gminy. Wg zestawienia jednostki wskaźnik spłaty zobowiązań w odniesieniu do planowanych dochodów kształtował się będzie następująco:

2005 r. - 12,63% 2008 r. - 3,42%

2006 r. - 10,11% 2009 r. - 2,89%

2007 r. - 10,30% 2010 r. - 3,65%

Podany w prognozie w 2005 r. wskaźnik w wysokości 12,63% uwzględnia kwotę kredytu krótkoterminowego w wysokości 100.000 zł, o którym mowa §9 uchwały budżetowej.

Spłaty zobowiązań Gminy w latach 2005-2010 nie powinny przekroczyć 15% planowanych dochodów budżetu, co

spełnia warunek określony w art. 113 ust. 1 ustawy z dnia 26 listopada 1998 r. o finansach publicznych.

Skład Orzekający zwraca uwagę, że przy zaciąganiu dalszych zobowiązań nie objętych przedłożoną prognozą kwoty długu należy przestrzegać przy uchwalaniu i wykonywaniu budżetu lat następnych norm wynikających z art. 114 i art. 115 ustawy o finansach publicznych.

Biorąc powyższe pod uwagę Skład Orzekający orzekł jak w sentencji.

Przewodnicząca
Składu Orzekającego
(-) *Beata Rbdewald - Łasztcowska*

Pouczenie: Od uchwały Składu Orzekającego służy odwołanie do Kolegium Izby w terminie 14 dni od daty jej doręczenia.

3460

POROZUMIENIE

W sprawie powierzenia Związkowi Międzygminnemu „Koniński Region Komunalny” prowadzenia zadań publicznych w zakresie ochrony środowiska zawarte w dniu 1 lipca 2005 r. pomiędzy Powiatem Konińskim, w imieniu którego działa Zarząd Powiatu Konińskiego reprezentowany przez;

1. Stefana Dziamarę - Starostę Konińskiego
2. Halinę Lenartowicz - Członka Zarządu
a Związkiem Międzygminnym „Koniński Region Komunalny” reprezentowanym przez;
 1. Czesława Smorowskiego - Przewodniczącego Zarządu
 2. Józefa Karmowskiego - V-ce Przewodniczącego Zarządu

Na podstawie art. 5 ust. 2 i 3 w związku z art. 4 ust 1, pkt 13 ustawy z dnia 5 czerwca 1998 r. o samorządzie powiatowym (tj. Dz.U. Nr 142 z 2001 r. poz. 1592 z późn. zm.), art. 8 ust. 2a, w związku z art. 69 ust. 1 – 3 i art. 73 ust. 5 ustawy z dnia 8 marca 1990 r. o samorządzie gminnym (tj. Dz.U. Nr 142 z 2001 r. poz. 1591 z późn. zm.), art. 406 pkt 1, pkt 5. art. 407 i 408 ustawy z dnia 27 kwietnia 2001 r. Prawo ochrony środowiska (Dz.U. Nr 62 z 2001 r. poz. 627 z późn. zm.) oraz uchwały Nr XXVIII/166/01 z dnia 31 maja 2001 r. Rady Powiatu Konińskiego w sprawie powiatowej strategii ochrony środowiska i uchwały Nr XVII/91/04 Rady Powiatu Konińskiego z dnia 26 maja 2004 r. w sprawie przyjęcia „Powiatowego programu ochrony środowiska” Strony zawierają następujące porozumienie;

§1. Powiat Koniński powierza Związkowi Międzygminnemu „Koniński Region Komunalny” prowadzenie zadań publicznych z ochrony środowiska w następującym zakresie;

1. koordynację odbioru odpadów; szkła, makulatury, tworzyw sztucznych z terenu gmin powiatu konińskiego przez uprawnione podmioty oraz pomoc logistyczną i organizacyjną nad wykonaniem wskazanej usługi np. transport do Miejskiego Zakładu Gospodarki Odpadami Komunalnymi (na linię sortowniczą), a stamtąd do zakładu odzysku – recyklera,
2. koordynację odzysku odpadów przez uprawnione podmioty oraz pomoc logistyczną i organizacyjną nad wykonaniem tej fazy recyklingu,
3. monitorowanie wykorzystania i stanu technicznego dostarczonych gminom w latach 2002-2004 przez Związek Międzygminny „Koniński Region Komunalny” pojemników do selektywnej zbiórki odpadów zakupionych przez Powiatowy Fundusz Ochrony Środowiska i Gospodarki Wodnej, zakup i zaopatrzenie gmin oraz obiektów zarządzanych przez Starostę (np. szkoły ponadgimnazjalne, placówki opiekuńcze, siedziba Starostwa) w pojemniki do selektywnej zbiórki odpadów,
4. prowadzenie szkoleń w ramach Rejonowego Centrum Edukacji Ekologicznej – Związku Międzygminnego „Koniński Region Komunalny” oraz konkursów o tematyce ekologicznej,

§2. Finansowanie kosztów prowadzenia zadań określonych w §1 następować będzie poprzez dotacje z środków Powiatowego Funduszu Ochrony Środowiska i Gospodarki Wodnej na warunkach wymaganych przy gospodarowaniu środkami z Funduszu.

§3. Związek Międzygminny „Koniński Region Komunalny” zobowiązuje się do realizacji powierzonych zadań oraz wydatkowania przyznawanych środków zgodnie z ich przeznaczeniem.

§4. Związek Międzygminny „Koniński Region Komunalny” w terminie do końca I kwartału następnego roku złoży Powiatowi Konińskiemu sprawozdanie z realizacji powierzonych zadań oraz rozliczenie przekazanej dotacji.

§5. Zarząd Powiatu Konińskiego zastrzega sobie prawo kontroli powierzonych zadań oraz prawidłowości wydatkowania środków.

§6. Porozumienie zostaje zawarte na okres jednego roku z możliwością przedłużenia na dalsze okresy roczne na mocy aneksu do porozumienia.

Porozumienie podlega publikacji w Dzienniku Urzędowym Województwa Wielkopolskiego.

§7. Porozumienie zostało sporządzone w dwóch jednobrzmiących egzemplarzach, po jednym dla każdej ze stron.

Starosta
(-) *Stefan Działara*

3461

OGŁOSZENIE STAROSTY ŚREMSKIEGO

z dnia 22 lipca 2005 r.

w sprawie możliwości zgłaszania kandydatów na członka Powiatowej Społecznej Rady do Spraw Osób Niepełnosprawnych w Śremie

Na podstawie art. 44c ust. 3 ustawy z dnia 27 sierpnia 1997 r. o rehabilitacji zawodowej i społecznej oraz zatrudnianiu osób niepełnosprawnych (Dz.U. Nr 123, poz. 776 z późniejszymi zmianami) oraz §10 ust. 2 rozporządzenia Ministra Gospodarki, Pracy i Polityki Społecznej z dnia 25 marca 2003 r. w sprawie organizacji oraz trybu działania wojewódzkich i powiatowych społecznych rad do spraw osób niepełnosprawnych (Dz.U. Nr 62, poz. 560), ogłasza się, co następuje;

1. Starosta Śremski informuje o możliwości zgłaszania kandydatów na członka Powiatowej Społecznej Rady do Spraw Osób Niepełnosprawnych w Śremie.

2. Po jednym kandydacie, o którym mowa w punkcie 1, zgłaszają działające na terenie Powiatu Śremskiego organizacje pozarządowe, fundacje oraz przedstawiciele jednostek samorządu terytorialnego.
3. Pisemne zgłoszenia, o których mowa w punkcie 2, należy kierować na adres; Powiatowe Centrum Pomocy Rodzinie, ul. Dutkiewicza 5, 63-100 Śrem, w terminie do dnia 30 sierpnia 2005 r.

Wicestarosta
(-) *Tadeusz Woczyński*

3462

DECYZJA PREZESA URZĘDU REGULACJI ENERGETYKI Nr OPO-4210-47(4)72005/3413/I/ED

Na podstawie art. 47 ust. 1 i 2 oraz art. 23 ust. 2 pkt 2 i 3 w związku z art. 30 ust. 1 i art. 45 ustawy z 10 kwietnia 1997 r. - Prawo energetyczne (Dz.U. z 2003 r. Nr 153, poz. 1504 i Nr 203, poz. 1966, z 2004 r. Nr 29, poz. 257, Nr 34, poz. 293, Nr 91, poz. 875, Nr 96, poz. 959 i Nr 173, poz. 1808 oraz z 2005 r. Nr 62, poz. 552) oraz w związku z art. 104 ustawy z 14 czerwca 1960 r. - Kodeks postępowania administracyjnego (Dz.U. z 2000 r. Nr 98, poz. 1071, z 2001 r. Nr 49, poz. 509, z 2002 r. Nr 113, poz. 984, Nr 153, poz. 1271 i Nr 169, poz. 1387, z 2003 r. Nr 130, poz. 1188 i Nr 170, poz. 1660, z 2004 r. Nr 162, poz. 1692 oraz z 2005 r. Nr 64, poz. 565 i Nr 78, poz. 682) po rozpatrzeniu wniosku z 4 lipca 2005 r. uzupełnionego pismem z 12 lipca 2005 r. „Pfeifer & Langen Polska” Spółka Akcyjna z siedzibą w Poznaniu posiadającej statystyczny numer identyfikacji podatkowej (NIP) 784-00-03-412, zwanej w dalszej części decyzji „Przedsiębiorstwem” postanawiam

1. zatwierdzić taryfę dla ciepła ustaloną przez Przedsiębiorstwo, stanowiącą załącznik do niniejszej decyzji,
2. ustalić współczynniki korekcyjne X_r , określające projektowaną poprawę efektywności funkcjonowania Przedsiębiorstwa oraz zmianę warunków prowadzenia przez to Przedsiębiorstwo działalności gospodarczej w następnym roku stosowania taryfy, w stosunku do poprzedniego roku stosowania taryfy;
 - a) dla działalności gospodarczej w zakresie wytwarzania ciepła - w wysokości 0,0%,
 - b) dla działalności gospodarczej w zakresie przesyłania i dystrybucji ciepła - w wysokości 0,0%,
- 3) ustalić okres obowiązywania taryfy i współczynników korekcyjnych X_r , o których mowa w punktach 1 i 2 - do 31 sierpnia 2008 r.

Uzasadnienie

Na podstawie art. 61 §1 Kodeksu postępowania administracyjnego, na wniosek Przedsiębiorstwa posiadającego koncesję z 28 kwietnia 2005 r. na wytwarzanie ciepła nr WCC/1135/3413/W/OPO/2005/AJ oraz na przesyłanie i dystrybucję ciepła nr PCC/1114/3413/W/OPO/2005/AJ, 7 lipca 2005 r. zostało wszczęte postępowanie administracyjne w sprawie zatwierdzenia taryfy dla ciepła, ustalonej przez Przedsiębiorstwo.

Zgodnie z art. 47 ust. 1 i 2 ustawy - Prawo energetyczne, przedsiębiorstwo energetyczne posiadające koncesje na prowadzenie działalności gospodarczej w zakresie wytwarzania, przesyłania i dystrybucji ciepła ustala taryfę dla ciepła oraz proponuje okres jej obowiązywania. Przedłożona taryfa podlega zatwierdzeniu przez Prezesa Urzędu Regulacji Energetyki, o ile jest zgodna z zasadami i przepisami, o których mowa w art. 44-46 ustawy - Prawo energetyczne.

Natomiast w myśl art. 23 ust. 2 pkt 3 lit. a i b ustawy - Prawo energetyczne, do zakresu kompetencji Prezesa URE należy ustalanie współczynników korekcyjnych określających projektowaną poprawę efektywności funkcjonowania przedsiębiorstwa energetycznego oraz zmianę warunków wykonywania przez to Przedsiębiorstwo danego rodzaju działalności gospodarczej, a także ustalanie okresu obowiązywania tych współczynników korekcyjnych.

W trakcie postępowania administracyjnego, na podstawie zgromadzonej dokumentacji ustalono, że Przedsiębiorstwo opracowało taryfę zgodnie z zasadami określonymi w art. 45 ustawy - Prawo energetyczne oraz z przepisami rozporządzenia Ministra Gospodarki i Pracy z 30 lipca 2004 r. w sprawie szczegółowych zasad kształtowania i kalkulacji taryf oraz rozliczeń w obrocie ciepłem (Dz.U. z 2004 r. Nr 184, poz. 1902), zwanego w dalszej części „rozporządzeniem taryfowym”. Ceny i stawki opłat ustalone zostały przez Przedsiębiorstwo na podstawie uzasadnionych kosztów prowadzenia działalności gospodarczej, zaplanowanych dla pierwszego roku stosowania taryfy na podstawie porównywalnych kosztów poniesionych przez Przedsiębiorstwo w okresie sprawozdawczym (§12 ust. 2 rozporządzenia taryfowego). Ponadto ceny w zakresie wytwarzania ciepła w źródłach zlokalizowanych w cukrowniach w Gostyniu, w Gostawicach oraz w Środzie ustalono według zasad określonych dla wytwarzania ciepła - skojarzeniu z energią elektryczną (§13 ust. 1 rozporządzenia taryfowego).

Współczynniki korekcyjne, o których mowa w punkcie 2 sentencji decyzji, ustalone «zostały adekwatnie do możliwości poprawy efektywności funkcjonowania tego Przedsiębiorstwa oraz stosowanie do zmiany warunków prowadzenia przez to Przedsiębiorstwo działalności koncesjonowanej w okresie stosowania taryfy.

Współczynniki korekcyjne X_r , Przedsiębiorstwo stosuje zgodnie z §26 rozporządzenia taryfowego, dostosowując ceny i stawki opłat do zmieniających się warunków prowadzenia działalności gospodarczej.

Okres obowiązywania taryfy został ustalony zgodnie z wnioskiem Przedsiębiorstwa. W tym stanie rzeczy orzekłem jak w sentencji.

Pouczenie

1. Od niniejszej decyzji przysługuje odwołanie do Sądu Okręgowego w Warszawie - Sądu Ochrony Konkurencji i Konsumentów za moim pośrednictwem, w terminie dwutygodniowym od dnia jej doręczenia (art. 30 ust. 2 i 3 ustawy z 10 kwietnia 1997 r. - Prawo energetyczne oraz art. 479⁴⁶ pkt 1 i art. 479⁴⁷ §1 Kodeksu postępowania cywilnego).
2. Odwołanie od decyzji powinno czynić zadość wymaganiom przepisanych dla pisma procesowego oraz zawierać

- oznaczenie zaskarżonej decyzji i wartości przedmiotu sporu, przytoczenie zarzutów, zwięzłe ich uzasadnienie, wskazanie dowodów, a także zawierać wnioski o uchylenie albo o zmianę decyzji - w całości lub części (art. 479⁴⁹ Kodeksu postępowania cywilnego). Odwołanie należy przesłać na adres Zachodniego Oddziału Terenowego Urzędu Regulacji Energetyki, 61-569 Poznań, ul. Wierzbicice 1.
3. Stosownie do art. 47 ust. 3 pkt 2 w związku z art. 31 ust. 3 pkt 2 i ust. 4 ustawy - Prawo energetyczne, taryfa zostanie skierowana do ogłoszenia w Dzienniku Urzędowym Województwa Wielkopolskiego i w Dzienniku Urzędowym Województwa Dolnośląskiego.
4. Stosownie do art. 47 ust. 4 ustawy - Prawo energetyczne, taryfa może być wprowadzona do stosowania nie wcześniej niż po upływie 14 dni i nie później niż do 45 dnia od dnia jej opublikowania w Dzienniku Urzędowym Województwa Wielkopolskiego i w Dzienniku Urzędowym Województwa Dolnośląskiego.

Z upoważnienia
Prezesa Urzędu Regulacji Energetyki
dyktor Zachodniego Terenowego
Urzędu Regulacji Energetyki
z siedzibą w Poznaniu
(-) Henryk Kanoniczak

TARYFA DLA CIEPŁA

Część I

Objaśnienia pojęć i skrótów;

- ustawa - ustawa z 10 kwietnia 1997 r. - Prawo energetyczne (Dz.U. z 2003 r. Nr 153, poz. 1504 i Nr 203, poz. 1966, z 2004 r. Nr 29, poz. 257, Nr 34, poz. 293, Nr 91, poz. 875, Nr 96, poz. 959 i Nr 173, poz. 1808 oraz z 2005 r. Nr 62, poz. 552),
- rozporządzenie przyłączeniowe - rozporządzenie Ministra Gospodarki i Pracy z 30 czerwca 2004 r. w sprawie szczegółowych warunków przyłączenia podmiotów do sieci ciepłowniczych oraz eksploatacji tych sieci (Dz.U. z 2004 r. Nr 167, poz. 1751),
- rozporządzenie taryfowe - rozporządzenie Ministra Gospodarki i Pracy z 30 lipca 2004 r. w sprawie szczegółowych zasad kształtowania i kalkulacji taryf oraz rozliczeń w obrocie ciepłem (Dz.U. z 2004 r. Nr 184, poz. 1902),
- sprzedawca - Pfeifer & Langen Polska Spółka Akcyjna, ul. Mickiewicza 35, 60-959 Poznań,
- źródło ciepła - połączone ze sobą urządzenia lub instalacje służące do wytwarzania ciepła,
- odbiorca - każdy, kto otrzymuje lub pobiera ciepło na podstawie umowy z przedsiębiorstwem energetycznym,
- układ pomiarowo - rozliczeniowy - dopuszczony do stosowania zgodnie z odrębnymi przepisami, zespół urządzeń, służących do pomiaru ilości i parametrów nośnika ciepła, których wskazania stanowią podstawę do obliczenia należności z tytułu dostarczania ciepła,
- instalacja odbiorcza - połączone ze sobą urządzenia lub instalacje, służące do transportowania ciepła lub ciepłej wody z węzłów ciepłych lub źródeł ciepła do odbiorników lub punktów poboru ciepłej wody w obiekcie,
- sieć ciepłownicza - połączone ze sobą urządzenia lub instalacje, służące do przesyłania i dystrybucji ciepła ze źródeł ciepła do węzłów ciepłych,
- zamówiona moc cieplna - ustalona przez odbiorcę największa moc cieplna, jaka w ciągu roku występuje w danym obiekcie dla warunków obliczeniowych, która zgodnie z warunkami technicznymi oraz wymaganiami technologicznymi dla tego obiektu jest niezbędna do zapewnienia;
 - pokrycia strat ciepła w celu utrzymania normatywnej temperatury i wymiany powietrza w pomieszczeniach,
 - utrzymania normatywnej temperatury ciepłej wody w punktach czerpalnych,
 - prawidłowej pracy innych urządzeń lub instalacji.

Część II

Zakres działalności gospodarczej związanej z zaopatrzeniem w ciepło

Sprzedawca prowadzi działalność gospodarczą związaną z zaopatrzeniem w ciepło na podstawie koncesji udzielonych przez Prezesa Urzędu Regulacji Energetyki w zakresie; - wytwarzania ciepła - decyzja nr WCC/1135/3413/W/OPO/2005/AJ z 28 kwietnia 2005 r., -przesyłania i dystrybucji ciepła - decyzja nr PCC/1114/3413/W/OPO/2005/AJ z 28 kwietnia 2005 r.

Część III

Podział odbiorców na grupy

Zgodnie z §10 rozporządzenia taryfowego określono dwa nacie grupy odbiorców;

Grupa I - odbiorcy ciepła wytwarzanego w źródle ciepła sprzedawcy zlokalizowanym w cukrowni w Gostyniu przy ul. Fabrycznej 2,

Grupa I/S I - odbiorcy ciepła wytwarzanego w źródle ciepła sprzedawcy zlokalizowanym w cukrowni w Gostyniu przy ul. Fabrycznej 2, dostarczanego poprzez wodną sieć ciepłowniczą nr 1, będącą własnością sprzedawcy i przez niego eksploatowaną, do rozdzielaczy w budynkach, należących do odbiorców i przez nich eksploatowanych,

Grupa I/S2 - odbiorcy ciepła wytwarzanego w źródle ciepła sprzedawcy zlokalizowanym w cukrowni w Gostyniu przy ul. Fabrycznej 2, dostarczanego poprzez wodną sieć ciepłowniczą nr 2, będącą własnością sprzedawcy i przez niego eksploatowaną, do rozdzielaczy w budynkach, należących do odbiorców i przez nich eksploatowanych,

Grupa II - odbiorcy ciepła wytwarzanego w źródle ciepła sprzedawcy zlokalizowanym w cukrowni w Gostawicach przy ul. 150-lecia Cukrownictwa I,

Grupa II/S3 - odbiorcy ciepła wytwarzanego w źródle ciepła sprzedawcy zlokalizowanym w cukrowni w Gostawicach przy ul. 150-lecia Cukrownictwa I, dostarczanego poprzez wodną sieć ciepłowniczą nr 3, będącą własnością sprzedawcy i przez niego eksploatowaną, do rozdzielaczy w budynkach, należących do odbiorców i przez nich eksploatowanych,

Grupa III - odbiorcy ciepła wytwarzanego w źródle ciepła sprzedawcy zlokalizowanym w cukrowni w Kościanie przy ul. Naclawskiej 15,

Grupa III/S4 - odbiorcy ciepła wytwarzanego w źródle ciepła sprzedawcy zlokalizowanym w cukrowni w Kościanie przy ul. Naclawskiej 15, dostarczanego poprzez wodną sieć ciepłowniczą nr 4, będącą własnością sprzedawcy i przez

niego eksploatowaną, do rozdzielaczy w budynkach, należących do odbiorców i przez nich eksploatowanych,

Grupa IV - odbiorcy ciepła wytwarzanego w źródle ciepła sprzedawcy zlokalizowanym w cukrowni w Zbiersku,

Grupa IV/S5 - odbiorcy ciepła wytwarzanego w źródle ciepła sprzedawcy zlokalizowanym w cukrowni w Zbiersku, dostarczanego poprzez wodną sieć ciepłowniczą nr 5, będącą własnością sprzedawcy i przez niego eksploatowaną, do rozdzielaczy w budynkach, należących do odbiorców i przez nich eksploatowanych,

Grupa V - odbiorcy ciepła wytwarzanego w źródle ciepła sprzedawcy zlokalizowanym w cukrowni w Głogowie, przy ul. Rudnowskiej 75,

Grupa V/S6 - odbiorcy ciepła wytwarzanego w źródle ciepła sprzedawcy zlokalizowanym w cukrowni w Głogowie, przy ul. Rudnowskiej 75, dostarczanego poprzez wodną sieć ciepłowniczą nr 6, będącą własnością sprzedawcy i przez niego eksploatowaną, do rozdzielaczy w budynkach, należących do odbiorców i przez nich eksploatowanych,

Grupa VI - odbiorcy ciepła wytwarzanego w źródle ciepła sprzedawcy zlokalizowanym w cukrowni w Środzie Wielkopolskiej, przy ul. Niedziałkowskiego 27.

Część IV

Rodzaje oraz wysokość cen i stawek opłat

1. Wysokość cen w zakresie wytwarzania ciepła dla grup odbiorców; I, I/S I, I/S2, II, II/S3, III, III/S4, IV, IV/S5, V, V/S6, VI

1.1. Cena za zamówioną moc cieplną

Lp.	Grupa odbiorców	roczna zł/MW/rok		rata miesięczna zł/MW/m-c	
		netto	brutto	netto	brutto
1.	I, I/S 1,1/82	13.920,00	16.982,40	1.160,00	1.415,20
2.	II, D/S3,	59.579,76	72.687,31	4.964,98	6.057,28
3.	III, III/S4	35.703,98	43.558,86	2.975,33	3.629,90
4.	IV, IV/S5	29.369,04	35.830,23	2.447,42	2.985,85
5.	V,V/S6	16.520,00	20.154,40	1.376,67	1.679,54
6.	VI	54.995,95	67.095,06	4.583,00	5.591,26

1.2. Cena ciepła

Lp.	Grupa odbiorców	zł/GJ	
		netto	brutto
1.	I, I/S 1,1/82	20,27	24,73
2.	II, D/83	18,60	22,69
3.	III, m/84	17,16	20,94

4.	IV, IV/S5	13,34	16,27
5.	V, V/S6	18,30	22,33
6.	VI	17,62	21,50

1.3. Cena nośnika ciepła

Lp.	Grupa odbiorców	zł/m ³	
		netto	brutto
1.	I, I/S 1,1/82	5,00	6,10
2.	II, D/83	5,40	6,59
3.	III, m/84	8,94	10,91
4.	IV, IV/S5	4,67	5,70
5.	V, V/S6	12,22	14,91
6.	IV	6,21	7,58

2. Wysokość stawek opłat w zakresie przesyłania i dystrybucji ciepła dla grup odbiorców; I/S1,1/S2, II/S3, III/S4, IV/S5, V/S6

2.1. Stawka opłaty stałej

Lp.	Grupa odbiorców	roczna zł/MW/rok		rata miesięczna zł/MW/m-c	
		netto	brutto	netto	brutto
1.	1/81, 1/82	1.595,15	1.946,08	132,93	162,18
2.	n/83,	7.476,00	9.120,72	623,00	760,06
3.	m/84	4.008,96	4.890,93	334,08	407,58
4.	IY/85	5.594,40	6.825,17	466,20	568,76
5.	V/S6	4.664,33	5.690,48	388,69	474,20

2.2. Stawka opłaty zmiennej

Lp.	Grupa odbiorców	zł/GJ	
		netto	brutto
1.	1/81, 1/82	1,30	1,59
2.	H/83	2,34	2,85
3.	III/S4	1,58	1,93
4.	IY/85	1,75	2,14
5.	V/S6	2,05	2,50

W przedstawionych powyżej cenach i stawkach opłat brutto uwzględniono podatek od towarów i usług (VAT) w wysokości 22%.

3. Stawka opłaty za przyłączenie do sieci ciepłowniczej

Taryfa nie zawiera stawek opłat za przyłączenie do sieci, ponieważ nie planuje się przyłączenia nowych odbiorców. Jeżeli wystąpi taka potrzeba, przedsiębiorstwo niezwłocznie dokona niezbędnej zmiany taryfy i wystąpi o jej zatwierdzenie

Część V

Zasady ustalania cen i stawek opłat

Ceny i stawki opłat określone w niniejszej taryfie zostały ustalone zgodnie z art. 45 ustawy oraz z §24 rozporządzenia taryfowego.

Jednostkowe koszty ustalono wg zasad określonych w § 18-19 oraz w §21 rozporządzenia taryfowego.

Część VI

Warunki stosowania cen i stawek opłat

1. Ustalone w niniejszej taryfie ceny i stawki opłat są stosowane przy zachowaniu standardów jakościowych obsługi odbiorców, które określone zostały w rozdziale 6 rozporządzenia przyłączeniowego.
2. W przypadkach;
 - niedotrzymania przez sprzedawcę standardów jakościowych obsługi odbiorców lub warunków umowy sprzedaży ciepła przez odbiorcę,
 - uszkodzenia lub stwierdzenia nieprawidłowych wskazań układu pomiarowo -rozliczeniowego,

- udzielenia bonifikat i naliczania upustów przysługujących odbiorcy,
- nielegalnego poboru ciepła stosuje się odpowiednio postanowienia rozdziału 4 rozporządzenia taryfowego.

Część VII

Zasady wprowadzania zmian cen i stawek opłat

1. Taryfa może być wprowadzona do stosowania nie wcześniej niż po upływie 14 dni i nie później niż do 45 dnia od dnia jej opublikowania w Dzienniku Urzędowym Województwa Wielkopolskiego oraz Dzienniku Urzędowym Województwa Dolnośląskiego.
2. Sprzedawca zawiadomi pisemnie odbiorców ciepła o rozpoczęciu stosowania taryfy, co najmniej na 14 dni przed wprowadzeniem nowych cen i stawek opłat.
3. Sprzedawca może dostosowywać ceny i stawki opłat do zmieniających się warunków prowadzenia działalności gospodarczej zgodnie z §26 rozporządzenia taryfowego.
4. O dokonywanych zmianach cen i stawek opłat odbiorcy będą informowani w formie pisemnej, co najmniej na 14 dni przed wprowadzeniem nowych cen i stawek opłat.

Wydawca: Wojewoda Wielkopolski

Redakcja: Wydział Prawny i Nadzoru Wielkopolskiego Urzędu Wojewódzkiego w Poznaniu - Redakcja Dziennika Urzędowego Województwa Wielkopolskiego
aleja Niepodległości 16/18, tel. 854 16 34, 854 16 21, e-mail – dzu@poznan.uw.gov.pl, www.poznan.uw.gov.pl

Skład, druk i rozpowszechnianie:

Skład – Ośrodek Informatyki WUW, Poznań, tel. 852 90 44

Druk – Ośrodek Małej Poligrafii Zakładu Obsługi Administracji, al. Niepodległości 18, Poznań

Rozpowszechnianie – Administracja i stały punkt sprzedaży – Wielkopolski Urząd Wojewódzki w Poznaniu, ul. Kościuszki 93, pok. PI 18 tel. 854 14 09

Egzemplarze bieżące można nabywać w punkcie sprzedaży Dziennika Urzędowego:

- Wielkopolski Urząd Wojewódzki w Poznaniu, Poznań ul. Kościuszki 93, pok. PI 14 i 18, tel. 854 14 09, 854 19 95 (także egzemplarze z lat ubiegłych),
- Wielkopolski Urząd Wojewódzki w Poznaniu, Delegatura w Kaliszu, Kalisz pl. Św. Józefa 5, pok. 132
- Wielkopolski Urząd Wojewódzki w Poznaniu, Delegatura w Koninie, Konin al. 1 Maja 7, pok. 170, blok „B”
- Wielkopolski Urząd Wojewódzki w Poznaniu, Delegatura w Lesznie, Leszno pl. Kościuszki 4, pok. 101
- Wielkopolski Urząd Wojewódzki w Poznaniu, Delegatura w Pile, Piła al. Niepodległości 33/35, pok. 214

zbiory Dziennika Urzędowego wraz ze skorowidzami są wyłożone do powszechnego wglądu w Wielkopolskim Urzędzie Wojewódzkim, w godz. 9⁰⁰-14⁰⁰

Tłoczono z polecenia Wojewody Wielkopolskiego w Ośrodku Małej Poligrafii Zakładu Obsługi Administracji
al. Niepodległości 18, Poznań