

**2542**

**UCHWAŁA Nr XLVI/692/10 SEJMIKU WOJEWÓDZTWA WIELKOPOLSKIEGO**

z dnia 26 kwietnia 2010 r.

**w sprawie: wyznaczenia aglomeracji Włoszakowice**

Na podstawie art. 43 ust. 2a ustawy z dnia 18 lipca 2001 r. Prawo wodne (Dz.U. z 2005 r. Nr 239, poz. 2019 ze zm.) Sejmik Województwa Wielkopolskiego uchwala, co następuje:

**§1.** Wyznacza się aglomerację Włoszakowice o równoważnej liczbie mieszkańców 13428.

**§2. 1.** Aglomeracja Włoszakowice obejmuje swym zasięgiem tereny objęte systemem kanalizacji zbiorczej zakończonym oczyszczalnią ścieków zlokalizowaną w miejscowości Grotniki, położone w powiecie leszczyńskim, w gminie Włoszakowice.

2. Obszar aglomeracji Włoszakowice wyznacza się na terenie poniżej wymienionych miejscowości, w oznaczonych na planie granicach: Włoszakowice, Bukówiec Górny, Grotniki, Boszkowo-Letnisko, Dominice, Ujazdowo, Krzycko Wielkie, Sądzia, Dłużyna.

3. Obszar i granice aglomeracji Włoszakowice zostały oznaczone na mapie w skali 1:25000, stanowiącej załącznik do niniejszej uchwały.

**§3.** Traci moc Rozporządzenie Nr 179/06 Wojewody Wielkopolskiego z dnia 31 sierpnia 2006 r. w sprawie wyznaczenia aglomeracji Włoszakowice (Dziennik Urzędowy Województwa Wielkopolskiego Nr 147, poz. 3545).

**§4.** Wykonanie uchwały powierza się Zarządowi Województwa Wielkopolskiego.

**§5.** Uchwała wchodzi w życie po upływie 14 dni od dnia ogłoszenia w Dzienniku Urzędowym Województwa Wielkopolskiego.

Wiceprzewodniczący Sejmiku  
Województwa Wielkopolskiego  
(-) *Zbigniew Czerwiński*

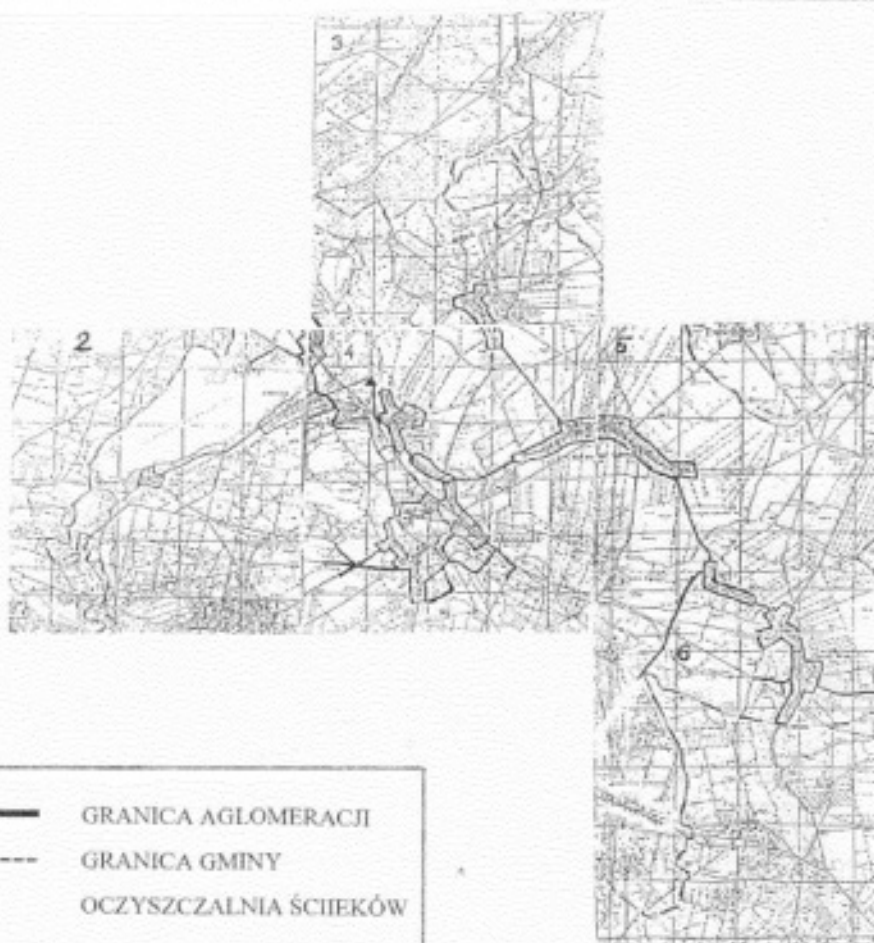
Załącznik do uchwały  
Sejmiku Województwa Wielkopolskiego  
z dnia 26 kwietnia 2010 roku  
Nr XLVI/692/10

## PLAN AGLOMERACJI

MAPA W SKALI 1:25 000

## WŁOSZAKOWICE

Rys. 1.1  
SCHEMAT PODZIAŁU PLANU

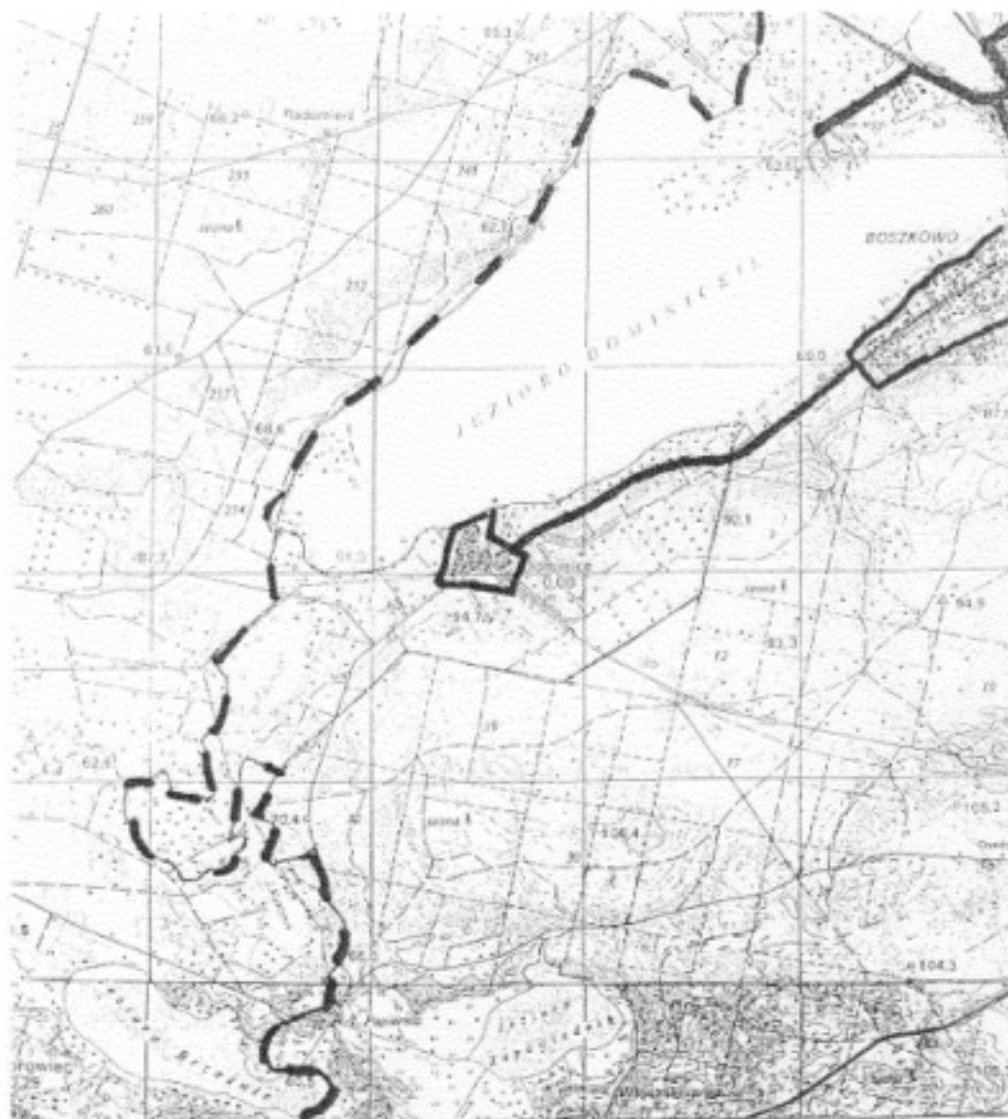


# PLAN AGLOMERACJI

MAPA W SKALI 1:25 000

## WŁOSZAKOWICE

Rys. 1.2

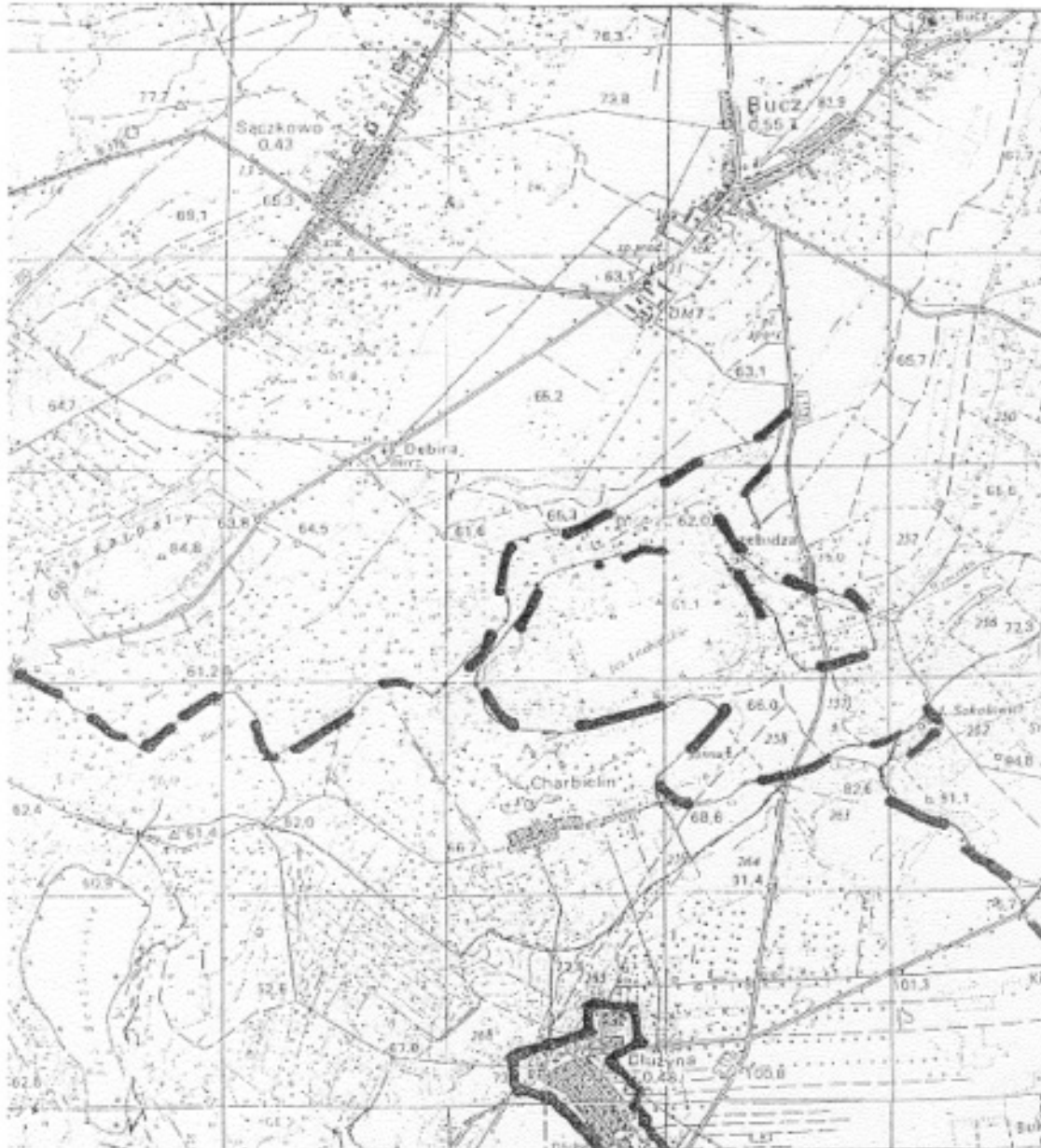


# PLAN AGLOMERACJI

MAPA W SKALI 1:25 000

## WŁOSZAKOWICE

Rys. 1.3

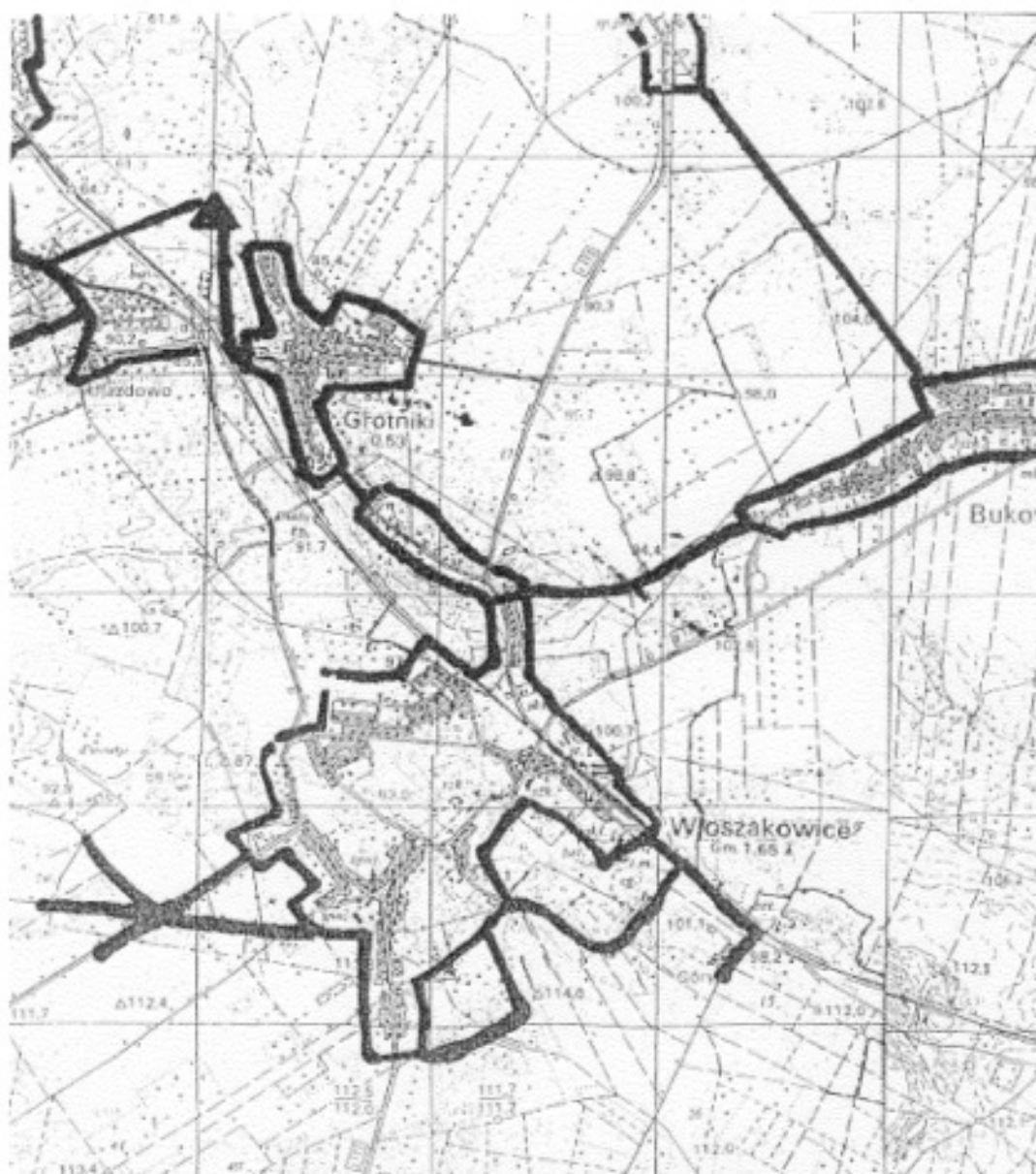


**PLAN AGLOMERACJI**

**MAPA W SKALI 1:25 000**

**WŁOSZAKOWICE**

**Rys. 1.4**

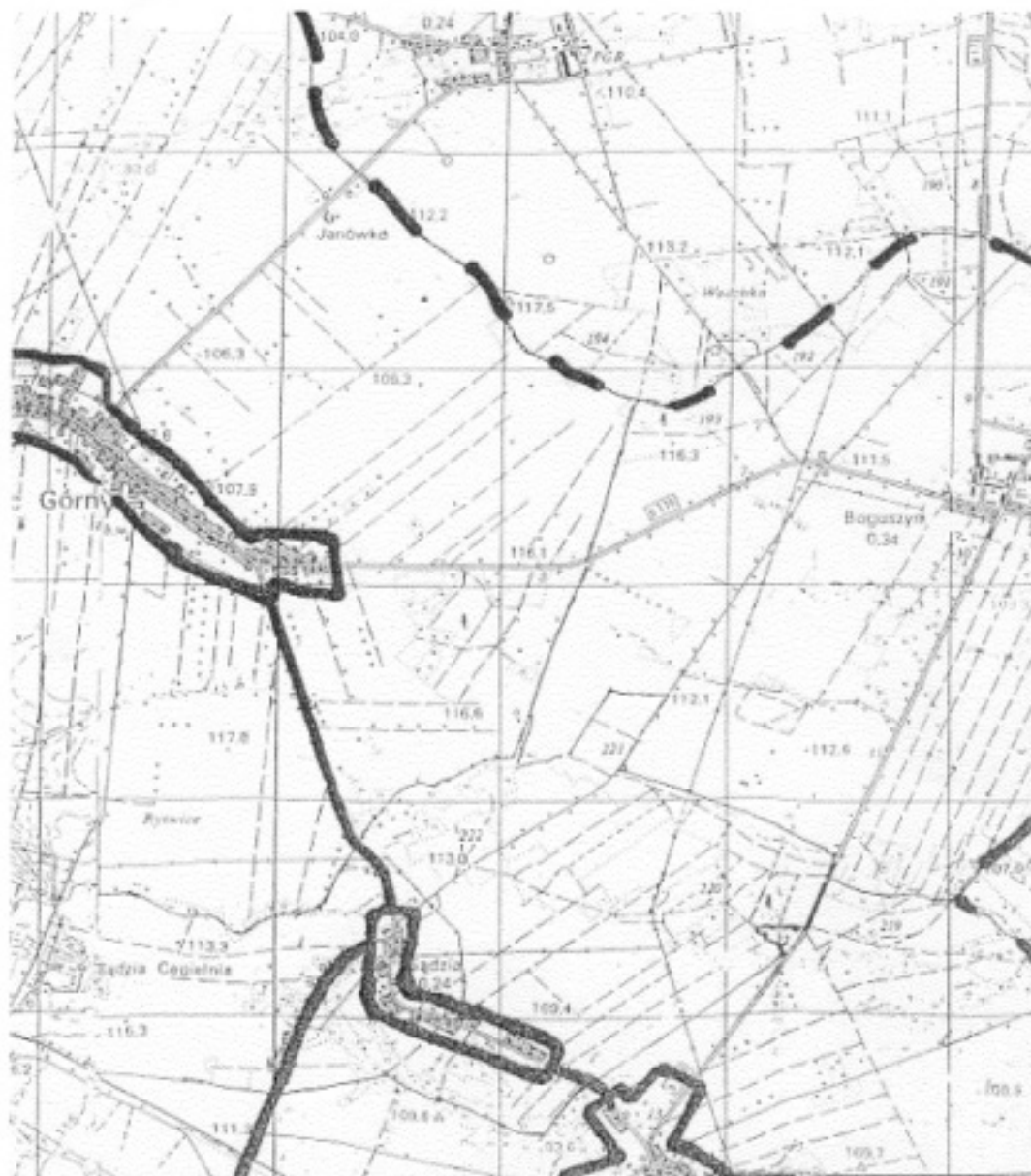


# PLAN AGLOMERACJI

MAPA W SKALI 1:25 000

## WŁOSZAKOWICE

Rys. 1.5



# PLAN AGLOMERACJI

MAPA W SKALI 1:25 000

## WŁOSZAKOWICE

Rys. 1.6

