



DZIENNIK URZĘDOWY

WOJEWÓDZTWA WIELKOPOLSKIEGO

Poznań, dnia 25 października 2004 r.

Nr 151

TREŚĆ

Poz.:

UCHWAŁY RAD GMIN

- 3160** – nr 84/XIV/2004 Rady Miejskiej w Sulmierzycach z dnia 10 sierpnia 2004 roku w sprawie wysokości oraz szczegółowych warunków i trybu przyznawania i zwrotu zasiłku celowego na ekonomiczne usamodzielnienie 14007
- 3161** – nr 85/XIV/2004 Rady Miejskiej w Sulmierzycach z dnia 10 sierpnia 2004 roku w sprawie szczegółowych warunków przyznawania i odpłatności za usługi opiekuńcze i specjalistyczne usługi opiekuńcze oraz szczegółowych warunków częściowego lub całkowitego zwalniania od opłat oraz trybu ich pobierania 14008
- 3162** – nr 86/XIV/2004 Rady Miejskiej w Sulmierzycach z dnia 10 sierpnia 2004 roku w sprawie zasad zwrotu wydatków na świadczenia z pomocy społecznej w zakresie zadań własnych gminy 14009
- 3163** – nr XXI/101/2004 Rady Gminy Łęka Opatowska z dnia 25 sierpnia 2004 roku w sprawie „Miejscowego planu zagospodarowania przestrzennego Gminy Łęka Opatowska dla obszaru części wsi: Opatów, Łęka Opatowska, Piaski, Raków, Kuźnica Słupska, Siemianice, Lipie” 14010
- 3164** – nr XXI/315/2004 Rady Miejskiej w Jarocinie z dnia 17 września 2004 roku w sprawie miejscowego planu zagospodarowania przestrzennego wsi Golina, gmina Jarocin, dla działek nr 9/2, nr 156/2, nr 156/3, nr 156/4, nr 156/5, nr 156/6, nr 156/7, nr 156/8, nr 159, nr 160/3, nr 161, nr 162/1, nr 169 i nr 176/1 14056
- 3165** – nr XIX/187/2004 Rady Miejskiej Gminy Kostrzyn z dnia 23 września 2004 roku w sprawie nadania nazw ulicom we wsi Czerlejno 14065
- 3166** – nr XIX/188/2004 Rady Miejskiej Gminy Kostrzyn z dnia 23 września 2004 roku w sprawie nadania nazwy ulicy we wsi Siekierki Wielkie 14067
- 3167** – nr XIX/189/2004 Rady Miejskiej Gminy Kostrzyn z dnia 23 września 2004 roku w sprawie ustalenia stawek opłat za zajmowanie pasa drogowego dróg gminnych, dla których zarządcą jest Gmina Kostrzyn na cele niezwiązane z potrzebami zarządzania drogami lub potrzebami ruchu 14069
- 3168** – nr XXVI/172/2004 Rady Gminy Komorniki z dnia 29 września 2004 roku w sprawie zwolnienia z opłat za dokonanie zmiany wpisu do ewidencji działalności gospodarczej 14070
- 3169** – nr XXVI/173/2004 Rady Gminy Komorniki z dnia 29 września 2004 roku w sprawie zasad zwrotu wydatków za świadczenia z pomocy społecznej w zakresie zadań własnych 14071
- 3170** – nr XXVI/174/2004 Rady Gminy Komorniki z dnia 29 września 2004 roku w sprawie szczegółowych warunków przyznawania i odpłatności za usługi opiekuńcze i specjalistyczne usługi opiekuńcze, oraz szczegółowych warunków częściowego lub całkowitego zwolnienia od opłat jak również trybu ich pobierania 14072
- 3171** – nr XXVI/175/2004 Rady Gminy Komorniki z dnia 29 września 2004 roku w sprawie nadania nazw nowym ulicom w miejscowości Komorniki 14073
- 3172** – nr XX/128/2004 Rady Miejskiej w Ostrorogu z dnia 29 września 2004 roku w sprawie zatwierdzenia „Regulaminu dostarczania wody i odprowadzania ścieków” 14078
- 3173** – nr XX/130/2004 Rady Miejskiej w Ostrorogu z dnia 29 września 2004 roku w sprawie Statutu Ośrodka Pomocy Społecznej w Ostrorogu 14084
- 3174** – nr XX/131/2004 Rady Miejskiej w Ostrorogu z dnia 29 września 2004 roku w sprawie zasad zwrotu wydatków za świadczenia z pomocy społecznej w zakresie zadań własnych 14086
- 3175** – nr XX/132/2004 Rady Miejskiej w Ostrorogu z dnia 29 września 2004 roku w sprawie zasad udzielania dotacji na prace konserwatorskie lub roboty budowlane przy zabytku wpisanym do rejestru zabytków 14087
- 3176** – nr XX/134/2004 Rady Miejskiej w Ostrorogu z dnia 29 września 2004 roku w sprawie trybu postępowania o udzielenie z budżetu Miasta i Gminy Ostroróg dotacji, sposobu jej rozliczania oraz kontroli wykonania zleconego zadania przez podmioty nie zaliczone do sektora finansów publicznych i nie działające w celu osiągnięcia zysku 14089

- 3177** – nr XIX/106/2004 Rady Gminy Ceków – Kolonia z dnia 30 września 2004 roku w sprawie udzielenia zgody na zastosowanie bonifikaty od ceny wyceny na sprzedaż lokali mieszkalnych 14093
- 3178** – nr XIX/150/2004 Rady Miejskiej Gminy Nekla z dnia 30 września 2004 roku w sprawie nadania Statutu Miejsko-Gminnemu Ośrodkowi Pomocy Społecznej w Nekli 14093
- 3179** – nr XIX/152/2004 Rady Miejskiej Gminy Nekla z dnia 30 września 2004 roku w sprawie szczegółowych zasad utrzymania czystości i porządku na terenie Miasta i Gminy Nekla 14095
- 3180** – nr XX/60/2004 Rady Miasta Obrzycko z dnia 30 września 2004 roku w sprawie ustalenia stawek opłat za zajmowanie pasa drogowego dróg gminnych na cele nie związane z potrzebami zarządzania drogami lub potrzebami ruchu 14098

UCHWAŁA RADY POWIATU

- 3181** – nr XXII/145/04 Rady Powiatu w Jarocinie z dnia 30 września 2004 roku w sprawie warunków częściowego lub całkowitego zwalniania rodziców z opłat za pobyt dziecka w rodzinie zastępczej oraz osoby pełnoletniej, która pozostaje w tej rodzinie do czasu ukończenia szkoły, w której rozpoczęła naukę przed osiągnięciem pełnoletności 14099

UCHWAŁY SEJMIKU WOJEWÓDZTWA WIELKOPOLSKIEGO

- 3182** – nr XXV/376/04 Sejmiku Województwa Wielkopolskiego z dnia 27 września 2004 roku w sprawie pozbawienia kategorii drogi wojewódzkiej nr 150 Wronki – Chojno – Bukowce – Sieraków, na odcinku Bucharzewo – Chojno Młyn oraz zaliczenia do kategorii dróg wojewódzkich odcinka drogi Bucharzewo – granica byłego województwa pilskiego 14100
- 3183** – nr XXV/397/04 Sejmiku Województwa Wielkopolskiego z dnia 27 września 2004 roku w sprawie zmiany uchwały nr XVIII/244/04 Sejmiku Województwa Wielkopolskiego z dnia 26 stycznia 2004 roku w sprawie budżetu Województwa Wielkopolskiego na rok 2004 14102

UCHWAŁY SKŁADÓW ORZEKAJĄCYCH REGIONALNEJ IZBY OBRACHUNKOWEJ

- 3184** – nr SO 9/18-D/Ka/04 z dnia 15 września 2004 roku w sprawie opinii o możliwości sfinansowania przez Gminę Chocz deficytu budżetowego na rok 2004 14134
- 3185** – nr SO 9/21-P/Ka/04 z dnia 15 września 2004 roku w sprawie opinii o prawidłowości prognozy kwoty długu Gminy Chocz 14135

POROZUMIENIA

- 3186** – zawarte w dniu 1 września 2004 roku pomiędzy Miastem Leszmem a Powiatem Wschowskim w sprawie powierzenia zadań z zakresu opieki społecznej 14137
- 3187** – zawarte w dniu 27 września 2004 roku pomiędzy Powiatem Gostyńskim a Gminą Borek Wielkopolski w sprawie objęcia uczniów szkół ponadgimnazjalnych programem stypendiów 14138

3160

UCHWAŁA Nr 84/XIV/2004 RADY MIEJSKIEJ W SULMIERZYPACH

z dnia 10 sierpnia 2004 r.

w sprawie wysokości oraz szczegółowych warunków i trybu przyznawania i zwrotu zasiłku celowego na ekonomiczne usamodzielnienie

Na podstawie art. 18 ust. 2 pkt 15 ustawy z dnia 8 marca 1990 r. o samorządzie gminnym (tekst jednolity z 2001 r. Dz.U. Nr 142, poz. 1591 z późniejszymi zmianami) oraz na podstawie art. 43 ust. 10 ustawy z dnia 12 marca 2004 r. o pomocy społecznej (Dz.U. Nr 64, poz. 593 z późniejszymi zmianami) Rada Miejska w Sulmierzypach uchwala, co następuje:

§1. Określa się wysokość, zasady i tryb przyznawania i zwrotu zasiłku celowego na ekonomiczne usamodzielnienie w sposób zawarty w załączniku do uchwały.

§2. Wykonanie uchwały powierza się Burmistrzowi Miasta Sulmierzyp oraz Kierownikowi Miejskiego Ośrodka Pomocy Społecznej w Sulmierzypach.

§3. Traci moc Uchwała Nr XXI/102/97 Rady Miejskiej w Sulmierzypach z dnia 19 marca 1997 r. w sprawie określenia wysokości, zasad i trybu przyznawania i zwrotu zasiłku celowego na ekonomiczne usamodzielnienie.

§4. Uchwała wchodzi w życie po upływie 14 dni od dnia ogłoszenia w Dzienniku Urzędowym Województwa Wielkopolskiego.

Przewodniczący
Rady Miejskiej
(-) Zbigniew Ratajczak

Załącznik
do uchwały Nr 84/XIV/2004
Rady Miejskiej w Sulmierzypach
z dnia 10 sierpnia 2004 r.

1. Zasiłek celowy nie może przekroczyć kwoty równej 10-krotnej najniższej emerytury.
2. Zasiłek celowy może być przyznawany w szczególności na:
 - podjęcie działalności gospodarczej,
 - *- pokrycie kaucji za użyczenie przedmiotów i urządzeń ułatwiających niepełnosprawnym funkcjonowanie w środowisku i podjęcie pracy zarobkowej,

- pokrycie w części lub w całości odsetek od zaciągniętych w banku, kredytów na podjęcie działalności gospodarczej.

3. Zasiłek celowy podlega zwrotowi w części lub całości.

W decyzji o przyznaniu zasiłku celowego zwrotnego określa się, czy zasiłek podlega zwrotowi w całości oraz sposób jego spłaty.

4. Zasiłek celowy na ekonomiczne usamodzielnienie podlega zwrotowi w części:

Dochód osoby samotnie gospodarującej lub dochód na osobę w rodzinie w stosunku do kryterium dochodowego określonego w ustawie wyrażony w %	Zwrot
do 100%	80% kwoty zasiłku
101%-200%	90% kwoty zasiłku
powyżej 200%	100% kwoty zasiłku

5. Ustala się okres spłaty nie dłużej niż 18 miesięcy łącznie z karencją. Karencję ustala się na okres 6 miesięcy.

*6. Ustala się wiek osoby ubiegającej się o zasiłek - do 50 lat.

7. Zasiłkobiorca przed udzieleniem zasiłku zobowiązany jest przedłożyć program wykorzystania i zwrotu zasiłku celowego (biznes plan).

8. Zasiłek celowy nie przysługuje jeżeli osoba ubiegająca się otrzymała już pomoc na ten cel z innego źródła.

* - Rozstrzygnięcie nadzorcze Wojewody Wielkopolskiego nr Pn. Ka- 3.0911-247/2004 z dnia 16.09.04 r. orzekające nieważność pkt 2 tiretu 2 i pkt 6 załącznika do uchwały nr 84/XIV/2004 ze względu na istotne naruszenia prawa.

3161

UCHWAŁA Nr 85/XIV/2004 RADY MIEJSKIEJ W SULMIERZYCACH

z dnia 10 sierpnia 2004 r.

w sprawie szczegółowych warunków przyznawania i odpłatności za usługi opiekuńcze i specjalistyczne usługi opiekuńcze oraz szczegółowych warunków częściowego lub całkowitego zwalniania od opłat oraz trybu ich pobierania

Na podstawie art. 18 ust. 2 pkt 15 ustawy z dnia 8 marca 1990 r. o samorządzie gminnym (tekst jednolity z 2001 r. Dz.U. Nr 142, poz. 1591 z późniejszymi zmianami) oraz na podstawie art. 50 ust. 6 ustawy z dnia 12 marca 2004 o pomocy społecznej (Dz.U. Nr 64, poz. 593 z późniejszymi zmianami) Rada Miejska w Sulmierzycach uchwala, co następuje:

§1. Usługi opiekuńcze oraz specjalistyczne usługi opiekuńcze świadczone są w miejscu zamieszkania osobom wymagającym pomocy.

§2. 1. Usługi opiekuńcze świadczone i specjalistyczne usługi opiekuńcze są nieodpłatnie dla osób, których dochód nie przekracza kryteriów dochodowych określonych w art. 8 ust. 1 ustawy o pomocy społecznej.

2. Dla osób których dochód przekracza kryterium dochodowe określone w art. 8 ust. 1 ustawy o pomocy społecznej ustala się następujące zasady odpłatności

Dochód osoby samotnie gospodarującej lub dochód na osobę w rodzinie w stosunku do kryterium dochodowego określonego w ustawie o pomocy społecznej wyrażony w %	Odpłatność zależności od kosztu 1 godziny usługi opiekuńczej lub miesięcznego kosztu pomocy społecznej	
	Dla osoby samotnie gospodarującej	Dla osoby w rodzinie
do 100%	bezpłatnie	bezpłatnie
101% - 150%	10%	20%
151% - 200%	20%	30%
201% - 300%	30%	40%
301% - 400%	40%	50%
401% - 500%	80%	90%
powyżej 501%	100%	100%

3. Koszt jednej godziny usługi w danym roku ustala się w oparciu o poniesione koszty na ten rodzaj usługi.

4. Opłaty za usługi opiekuńcze wpłacane są na konto wskazane przez MOPS w Sulmierzycach po wykonaniu usługi zgodnie z wydanymi decyzjami w terminie do 30 dnia każdego miesiąca.

§3. W uzasadnionych przypadkach, a w szczególności ze względu na:

- udokumentowane wydatki na leki lub koszty leczenia wynikające z pogorszenia stanu zdrowia,
- sytuację, gdy więcej niż jedna osoba w rodzinie wymaga usług opiekuńczych,
- zdarzenia losowego

na wniosek osoby zainteresowanej lub pracownika socjalnego przeprowadzającego wywiad środowiskowy odpłatność

ustala się w wysokości niższej o jedną stawkę wg tabeli w §2 pkt 2.

§4. Wykonanie uchwały powierza się Burmistrzowi Miasta Sulmierzycy oraz Kierownikowi Miejskiego Ośrodka Pomocy Społecznej w Sulmierzycach.

§5. Traci moc uchwała Nr XXI/100/97 Rady Miejskiej w Sulmierzycach z dnia 19.03.1997 r. w sprawie szczegółowych zasad przyznawania i odpłatności za usługi opiekuńcze, szczegółowe zasady zwalniania częściowego lub całkowitego z opłat jak również tryb ich pobierania oraz zasad zwrotu wydatków za świadczenia z pomocy społecznej.

§6. Uchwała wchodzi w życie po upływie 14 dni od dnia ogłoszenia w Dzienniku Urzędowym Województwa Wielkopolskiego.

Przewodniczący
Rady Miejskiej
(-) Zbigniew Ratajczak

3162

UCHWAŁA Nr 86/XIV/2004 RADY MIEJSKIEJ W SULMIERZYPACH

z dnia 10 sierpnia 2004 r.

w sprawie zasad zwrotu wydatków na świadczenia z pomocy społecznej w zakresie zadań własnych gminy

Na podstawie art. 18 ust. 2 pkt 15 ustawy z dnia 8 marca 1990 r. o samorządzie gminnym (tekst jednolity z 2001 r. Dz.U. Nr 142, poz. 1591 z późniejszymi zmianami) oraz na podstawie art. 96 ust. 4 ustawy z dnia 12 marca 2004 r. o pomocy społecznej (Dz.U. Nr 64, poz. 593 z późniejszymi zmianami) uchwala się, co następuje:

§1. 1. Wydatki za usługi, pomoc rzeczową, zasiłki celowe na ekonomiczne usamodzielnienie, zasiłki okresowe i zasiłki celowe przyznawane pod warunkiem zwrotu zwane dalej wydatkami na świadczenia podlegają zwrotowi na zasadach określonych w niniejszej uchwale.

2. Wydatki na świadczenia przyznawane pod warunkiem zwrotu podlegają zwrotowi w części lub w całości, jeżeli dochód na osobę w rodzinie osoby zobowiązanej do zwrotu przekracza kwotę kryterium dochodowego określonego zgodnie z art. 8 ust. 1 ustawy o pomocy społecznej.

§2. 1. Wydatki na świadczenia podlegają zwrotowi w całości, jeżeli dochód na osobę samotnie gospodarującą oraz na osobę w rodzinie przekracza 150% kryterium dochodowego, o którym mowa w §1 ust. 2 niniejszej uchwały.

2. Wydatki na świadczenia podlegają zwrotowi w części zależnej od wysokości dochodu na osobę w rodzinie, zgodnie z następującymi zasadami:

Dochód osoby samotnie gospodarującej lub dochód na osobę w rodzinie w stosunku do kryterium zwrotowi dochodowego określonego w ustawie wyrażony w %	Część wydatków na świadczenia podlegające wyrażona w %
101% - 120%	30%
121% - 135%	50%
136% - 150%	70%

§3. Wydatki na świadczenia w postaci „jednego gorącego posiłku dziennie” przyznawane zgodnie z art. 48 ust. 4 ustawy o pomocy społecznej, dzieciom i młodzieży w okresie nauki w szkole, gmina pokrywa w całości, jeżeli dochód na osobę w rodzinie nie przekracza kryterium dochodowego określonego w art. 8 ust. 1 ustawy o pomocy społecznej.

§4. Świadczenia nienależnie pobrane podlegają zwrotowi niezależnie od dochodu w rodzinie.

1. Zwrot wydatków na świadczenia jest dokonywany poprzez wypłatę należności na rachunek wskazany przez MOPS.
2. Zwrot wydatków na świadczenia dokonywany może być poprzez jednorazową wpłatę należności lub ratalnie.
3. Okres spłaty oraz wysokość poszczególnych rat określa w decyzji Kierownik Miejskiego Ośrodka Pomocy Społecznej stosownie do wywiadu środowiskowego i wniosku pracownika socjalnego.

4. Zwrot wydatków rozpoczyna się po 2 miesiącach od daty przyznania świadczenia, a okres spłaty nie może być dłuższy niż 12 miesięcy.

5. Za dzień spłaty uważa się dzień wpłaty kwoty na rachunek wskazany przez MOPS Sulmierzyce.

§5. Wykonanie uchwały powierza się Burmistrzowi Miasta Sulmierzyce oraz Kierownikowi Miejskiego Ośrodka Pomocy Społecznej w Sulmierzycach.

§6. Traci moc uchwała nr XXI/103/97 Rady Miejskiej w Sulmierzycach z dnia 19 marca 1997 r. w sprawie zasad zwrotu wydatków na usługi lecznicze, pomoc rzeczową i zasiłki celowe.

§7. Uchwała wchodzi w życie po upływie 14 dni od dnia ogłoszenia w Dzienniku Urzędowym Województwa Wielkopolskiego.

Przewodniczący
Rady Miejskiej
(-) Zbigniew Ratajczak

3163

UCHWAŁA Nr XXI/101/2004 RADY GMINY ŁĘKA OPATOWSKA

z dnia 25 sierpnia 2004 r.

w sprawie „Miejscowego planu zagospodarowania przestrzennego Gminy Łęka Opatowska dla obszaru części wsi: Opatów, Łęka Opatowska, Piaski, Raków, Kuźnica Słupska, Siemianice, Lipie”

Na podstawie art. 18 ust. 2, pkt 5 ustawy z dnia 8 marca 1990 roku o samorządzie gminnym (Dz.U. z 2001 roku Nr 142, poz. 1591 ze zmianami), art. 20 ust. 1 i art. 29 ust. 1 ustawy z dnia 27 marca 2003 roku o planowaniu i zagospodarowaniu przestrzennym (Dz.U. z 2003 roku Nr 80, poz. 717) i art. 7 ustawy z dnia 3 lutego 1995 roku o ochronie gruntów rolnych i leśnych (Dz.U. Nr 16, poz. 78 ze zmianami) uchwala się co następuje:

ROZDZIAŁ I

USTALENIA OGÓLNE

§1. 1. „Miejscowy plan zagospodarowania przestrzennego Gminy Łęka Opatowska dla obszaru części wsi: Opatów, Łęka Opatowska, Piaski, Raków, Kuźnica Słupska, Siemianice, Lipie”, to ustalenia niniejszej uchwały oraz rysunku planu wykonanego na aktualnej mapie sytuacyjno - wysokościowej stanowiącym załącznik do niniejszej uchwały: od nr 1 do nr 8 – wyrisy ze studium uwarunkowań i kierunków zagospodarowania przestrzennego gminy w skali 1:10.000, od nr 9 do nr 21 - rysunki planu w skali 1:1.000 i 1:500, nr 22 – legenda do rysunków planu.

2. Granice obszaru objętego planem określa rysunek planu. Pokrywają się one, za wyjątkiem działki nr 1147/3 w Opatowie (wycofana z opracowania z powodu rezygnacji właściciela) z granicami ustalonymi uchwałą Nr XI/60/2003 Rady Gminy Łęka Opatowska z dnia 27 sierpnia 2003 r. w sprawie przystąpienia do sporządzenia miejscowego planu zagospodarowania przestrzennego w częściach wsi: Opatów, Łęka Opatowska, Piaski, Raków, Kuźnica Słupska, Siemianice, Lipie.

3. Integralną część uchwały stanowi rozstrzygnięcie o sposobie realizacji, zapisanych w planie, inwestycji z zakresu infrastruktury technicznej, które należą do zadań własnych gminy oraz zasad ich finansowania (niepublikowane), stanowiące załącznik nr 23 do niniejszej uchwały.

§2. Ileć w dalszych przepisach uchwały jest mowa o:

- 1) planie – należy przez to rozumieć ustalenia zawarte w niniejszej uchwale oraz na rysunku planu, odnoszące się do terenów o których mowa w §1 ust. 2, o ile z treści przepisu nie wynika inaczej,
- 2) uchwale – należy przez to rozumieć niniejszą uchwałę, o ile z treści przepisu nie wynika inaczej,
- 3) rysunku planu – należy przez to rozumieć rysunek planu, wykonany na mapie sytuacyjno - wysokościowej w skalach 1:1.000, 1:500, 1:10.000, stanowiący załącznik od nr 1 do nr 22 do niniejszej uchwały,

- 4) terenie – należy przez to rozumieć obszar o określonym rodzaju przeznaczenia, wyznaczony na rysunku planu liniami rozgraniczającymi i oznaczony symbolem literowym i liczbowym,
- 5) przeznaczeniu podstawowym – należy przez to rozumieć takie przeznaczenie, które powinno przeważać na danym terenie,
- 6) przeznaczeniu uzupełniającym – należy przez to rozumieć przeznaczenie inne niż podstawowe, które uzupełnia lub wzbogaca przeznaczenie podstawowe,
- 7) przeznaczeniu dopuszczalnym – należy przez to rozumieć przeznaczenie inne niż podstawowe, które jest dopuszczalne po spełnieniu określonych warunków,
- 8) adaptacji zabudowy – należy przez to rozumieć zachowanie budynków istniejących z możliwością ich modernizacji, przebudowy lub rozbudowy,
- 9) powierzchni zabudowy – należy przez to rozumieć wielkość powierzchni zabudowy w stosunku do powierzchni działki lub terenu,
- 10) powierzchni aktywnej przyrodniczo – należy przez to rozumieć powierzchnię nie zabudowaną i nie utwardzoną, przeznaczoną pod zieleń,
- 11) przepisach szczególnych – należy przez to rozumieć przepisy ustaw wraz z aktami wykonawczymi oraz ograniczenia w dysponowaniu terenem wynikające z prawomocnych decyzji administracyjnych (art. 104 Kodeksu Postępowania Administracyjnego),
- 12) ściekach – należy przez to rozumieć wody zużyte do celów bytowych i gospodarczych, ciekłe odpady zwierzęce, wody pochodzące z opadów atmosferycznych i powstające w efekcie wykonywania czynności eksploatacyjnych i porządkowych, jak: zmywanie placów manewrowych, składowych, dróg i podjazdów,
- 13) proekologicznych rozwiązaniach technologicznych – należy przez to rozumieć technologie odpowiadające warunkom ustalonym w przepisach szczególnych, odrębnych i Polskich Normach.

ZASADY ZAGOSPODAROWANIA TERENÓW

§3. 1. Przedmiotem ustaleń planu są:

- 1) MN – tereny zabudowy mieszkaniowej jednorodzinnej,
- 2) MN.U – tereny zabudowy mieszkaniowej jednorodzinnej i tereny zabudowy usługowej,

- 3) ZL – tereny lasów,
- 4) U – tereny zabudowy usługowej,
- 5) P – tereny obiektów produkcyjnych, składów i magazynów,
- 6) KD – tereny dróg publicznych,
- 7) R – tereny rolnicze
- 8) Linie rozgraniczające tereny o różnym przeznaczeniu lub różnych zasadach zagospodarowania,
- 9) Zasady ochrony i kształtowania ładu przestrzennego,
- 10) Zasady ochrony środowiska, przyrody i krajobrazu kulturowego,
- 11) Zasady ochrony dziedzictwa kulturowego i zabytków oraz dóbr kultury współczesnej,
- 12) Wymagania wynikające z potrzeb kształtowania przestrzeni publicznych,
- 13) Parametry i wskaźniki kształtowania zabudowy oraz zagospodarowania terenu, w tym linie zabudowy, gabaryty obiektów i wskaźniki intensywności zabudowy,
- 14) Granice i sposoby zagospodarowania terenów lub obiektów podlegających ochronie ustalonych, na podstawie odrębnych przepisów,
- 15) Szczegółowe zasady i warunki podziału nieruchomości objętych planem miejscowym,
- 16) Szczególne warunki zagospodarowania terenów oraz ograniczenia w ich użytkowaniu
- 17) Zasady modernizacji rozbudowy i budowy systemów komunikacji i infrastruktury technicznej,
- 18) Sposób i termin tymczasowego zagospodarowania, urządzania i użytkowania terenów
- 19) Stawki procentowe, na podstawie których ustala się opłatę, o której mowa w artykule 36 ust. 4 ustawy z dnia 27 marca 2003 roku o planowaniu i zagospodarowaniu przestrzennym.

2. Plan nie ustala granic i sposobów zagospodarowania terenów górniczych, a także narażonych na niebezpieczeństwo powodzi oraz zagrożonych osuwaniem się mas ziemnych oraz zakazu zabudowy z uwagi na nie występowanie ww. zagadnień na terenie będącym przedmiotem planu.

3. Na terenach, o których mowa w ustępie 1 ustala się przeznaczenie podstawowe oraz dopuszczalne, a także warunki ich stosowania.

4. Cyfry występujące (na rysunku planu oraz w dalszej części uchwały) przed symbolami terenów, o których mowa w ust. 1 mają jedynie znaczenie porządkowe.

§4. Następujące oznaczenia graficzne na rysunku planu są obowiązującymi ustaleniami planu:

- 1) granica opracowania planu,
- 2) linie rozgraniczające tereny o różnym przeznaczeniu,
- 3) przeznaczenie terenu,

- 4) nieprzekraczalne linie zabudowy,
- 5) oznaczenia cyfrowe i literowe.

ROZDZIAŁ II

ZASADY OCHRONY ŚRODOWISKA, PRZYRODY I KRAJOBRAZU KULTUROWEGO.

§5. 1. Nakazuje się zastosowanie proekologicznych rozwiązań technicznych i organizacyjnych ograniczających uciążliwości wywołane w okresie budowy, w okresie prowadzonej działalności gospodarczej i po ewentualnym jej zaniechaniu oraz w sytuacjach awaryjnych do wielkości nie przekraczających poziomu określonego przepisami szczególnymi, odrębnymi i Polskimi Normami.

2. Do uciążliwości, o których mowa w ust. 1 zalicza się:

- 1) zanieczyszczenie gruntów i wód,
- 2) zanieczyszczenie powietrza (dymy, gazy, pyły, odory),
- 3) hałas (drgania, wibracje),
- 4) zagrożenie wybuchowe i pożarowe.

3. Na terenie objętym planem zakazuje się lokalizacji przedsięwzięć mogących znacząco oddziaływać na środowisko, wymagających obligatoryjnie sporządzenia raportu o oddziaływaniu na środowisko ujętych w Rozporządzeniu Rady Ministrów z dnia 24 września 2002 roku w sprawie określenia rodzajów przedsięwzięć mogących znacząco oddziaływać na środowisko oraz szczegółowych kryteriów związanych z kwalifikowaniem przedsięwzięć do sporządzenia raportu o oddziaływaniu na środowisko.

4. Ewentualne uciążliwości związane z prowadzoną działalnością nie mogą wykraczać poza granice nieruchomości oraz pogarszać warunków życia osób tam zamieszkujących.

5. Nakazuje się stosowanie obowiązkowo zasad ustalonych dla obszaru chronionego krajobrazu „Dolina rzeki Prosną” zgodnie z rozporządzeniem Wojewody Kaliskiego nr 65 z dnia 20.12.1996 r.

6. Wszelkie inwestycje naruszające strukturę ziemi wymagają uzyskania zezwolenia w Wojewódzkim Urzędzie Ochrony Zabytków, Delegaturze w Kaliszu ze względu na fakt, że na terenach objętych przedmiotowym planem występują stanowiska archeologiczne z okresu prehistorycznego i wczesnego średniowiecza.

§6. Ustala się następujące warunki korzystania ze środowiska przyrodniczego w zakresie ochrony gruntów i wód gruntowych:

- 1) zaopatrzenie w wodę z istniejącej sieci wodociągowej, na warunkach określonych przez dysponenta sieci wodociągowej,
- 2) gromadzenie ścieków sanitarnych w indywidualnych, bezodpływowych, szczelnych zbiornikach i wywożenie ich do gminnej oczyszczalni ścieków przez wyspecjalizowaną firmę do czasu wybudowania lokalnej kanalizacji sanitarnej,

- 3) rozproszczenie nie zanieczyszczonych wód deszczowych po terenie własnym,
- 4) zakazuje się wprowadzania zanieczyszczonych wód opadowych do wód powierzchniowych i do ziemi oraz tworzenia i utrzymywania otwartych kanałów ściekowych,
- 5) odprowadzanie oczyszczonych ścieków deszczowych do gruntu z zachowaniem następujących warunków do czasu wybudowania lokalnej kanalizacji deszczowej:
 - a) ścieki z parkingów i terenów komunikacji odprowadzać poprzez osadniki i separatory,
 - b) uzyskać pozwolenie wodno – prawne w przypadkach przewidzianych w przepisach szczególnych,
- 6) nakazuje się, po wybudowaniu gminnej kanalizacji sanitarnej i deszczowej odprowadzenie ścieków do tej kanalizacji, zgodnie z obowiązującymi przepisami szczególnymi,
- 7) gromadzenie stałych odpadów komunalnych w odpowiednich pojemnikach i zlecenie ich usuwania wyspecjalizowanemu odbiorcy odpadów,
- 8) dla ewentualnych odpadów niebezpiecznych należy zapewnić możliwość ich zagospodarowania zgodnego z przepisami szczególnymi,
- 9) wprowadza się obowiązek ochrony podziemnej sieci drenarskiej oraz jej przebudowy w przypadku ewentualnych kolizji z projektowanymi obiektami budowlanymi,
- 10) w przypadku konieczności przebudowy systemu drenarskiego należy ją uzgodnić z odpowiednim zarządcą urządzeń melioracyjnych,
- 11) zakazuje się wykonywania prac ziemnych trwale zmieniających powierzchnię ziemi.

§7. Ustala się następujące warunki w zakresie ochrony powietrza atmosferycznego:

- 1) zaleca się wytwarzanie energii cieplnej dla celów grzewczych i technologicznych w obiektach budowlanych na bazie prądu elektrycznego, paliw płynnych i gazu,
- 2) zaleca się stosowanie „czystych” nośników energii.

§8. Zakazuje się lokalizowania obiektów i urządzeń oraz prowadzenia działalności usługowo – gospodarczej mogącej powodować przekroczenia dopuszczalnych norm hałasu dla poszczególnych funkcji w rozumieniu aktualnie obowiązujących przepisów.

ROZDZIAŁ III

ZASADY OBSŁUGI W ZAKRESIE INFRASTRUKTURY TECHNICZNEJ

§9. Ustala się następujące zasady obsługi w zakresie energii elektrycznej:

- 1) zaopatrzenie w energię elektryczną z istniejących urządzeń energetycznych,

- 2) ewentualna przebudowa linii elektroenergetycznych na zasadach określonych przez zarządcę sieci, z wyjątkiem sytuacji, gdy przebudowa jest ujęta w gminnym programie zaopatrzenia w energię elektryczną.

§10. Ustala się następujące zasady zaopatrzenia w wodę i odprowadzenia ścieków:

- 1) zaopatrzenie w wodę dla celów bytowych i p. pożarowych z istniejącego wodociągu,
- 2) zaopatrzenie w wodę dla innych, nie wymienionych w pkt 1 celów na warunkach określonych przez dysponenta wodociągu wiejskiego,
- 3) do czasu wybudowania gminnej kanalizacji sanitarnej dopuszcza się gromadzenie ścieków w szczelnych, bezodpływowych zbiornikach i wywożenie ich do gminnej oczyszczalni ścieków.

§11. Ustala się następujące zasady obsługi w zakresie telekomunikacji:

- 1) przyłącza telefoniczne należy realizować na podstawie warunków technicznych wydanych przez Telekomunikację Polska S. A.,
- 2) dopuszcza się możliwość korzystania z usług innych operatorów telekomunikacji.

§12. Na całym obszarze objętym planem ustala się następujące obowiązki:

- 1) uzgodnienia lokalizacji projektowanych obiektów budowlanych w pobliżu istniejących sieci i urządzeń infrastruktury technicznej z ich zarządcami,
- 2) rozwiązania występujących kolizji projektowanych obiektów budowlanych z istniejącymi sieciami i urządzeniami infrastruktury technicznej na zasadach określonych w obowiązujących przepisach i w uzgodnieniu z zarządcami infrastruktury technicznej.

ROZDZIAŁ IV

USTALENIA SZCZEGÓŁOWE

§13. TEREN WSI OPATÓW

1. Dla terenu oznaczonego na rysunku planu symbolem 1MN (cz. dz. nr 581/4) ustala się:

- 1) funkcję mieszkaniową jednorodzinną jako przeznaczenie podstawowe,
- 2) realizację budynków gospodarczych i garaży jako funkcję dopuszczalną,
- 3) dopuszcza się realizację urządzeń infrastruktury technicznej oraz komunikacji jako funkcję uzupełniającą,
- 4) nieprzekraczalne linie zabudowy zgodnie z rysunkiem planu i przepisami szczególnymi,
- 5) wysokość budynków mieszkalnych do trzech kondygnacji, w tym poddasze użytkowe,

- 6) wysokość budynków mieszkalnych liczona od poziomu terenu do kalenicy budynku nie przekraczającą 9 m,
 - 7) dachy spadziste, o nachyleniu połaci od 30 do 45°,
 - 8) wysokość garaży wolnostojących i budynków gospodarczych do 3,5 m – jednokondygnacyjne,
 - 9) obiekty budowlane lokalizowane w ramach przeznaczenia dopuszczalnego muszą nawiązywać architekturą do budynków przeznaczenia podstawowego,
 - 10) obowiązek zapewnienia niezbędnej ilości miejsc parkingowych w obrębie własnej nieruchomości – minimum 1 miejsce,
 - 11) maksymalną powierzchnię zabudowy pod wszystkimi budynkami do 20% powierzchni działki,
 - 12) obowiązek zachowania minimum 70% powierzchni terenu jako powierzchni aktywnej przyrodniczo; zaleca się ograniczenie wycinki drzew do niezbędnego minimum,
 - 13) obsługę komunikacyjną od strony drogi gminnej (ul. Brzozowa), z zachowaniem wymaganych ustawowo warunków,
 - 14) zaopatrzenie w wodę z istniejącej sieci wodociągowej,
 - 15) zasilanie w energię elektryczną z istniejącej sieci elektroenergetycznej.
2. Dla terenu oznaczonego na rysunku planu symbolem 2 ZL (cz. dz. nr 581/4) ustala się zachowanie dotychczasowego sposobu użytkowania – lasu.
3. Dla terenu oznaczonego na rysunku planu symbolem 3 MN.U (dz. nr 536) ustala się:
- 1) funkcję mieszkaniową jednorodzinną oraz usługową jako przeznaczenie podstawowe,
 - 2) realizację budynków gospodarczych i garaży jako funkcję dopuszczalną,
 - 3) dopuszcza się realizację urządzeń infrastruktury technicznej oraz komunikacji jako funkcję uzupełniającą,
 - 4) nieprzekraczalne linie zabudowy zgodnie z rysunkiem planu i przepisami szczególnymi,
 - 5) wysokość budynków mieszkalnych do trzech kondygnacji, w tym poddasze użytkowe,
 - 6) wysokość budynków mieszkalnych i usługowych liczona od poziomu terenu do kalenicy budynku nie przekraczającą 9 m,
 - 7) obiekty budowlane lokalizowane w ramach przeznaczenia dopuszczalnego muszą nawiązywać architekturą do budynków przeznaczenia podstawowego,
 - 8) dachy spadziste, nachylenie połaci od 30 do 45°,
 - 9) wysokość garaży wolnostojących i budynków gospodarczych do 3,5 m – jednokondygnacyjne,
 - 10) obowiązek zapewnienia niezbędnej ilości miejsc parkingowych w obrębie własnej nieruchomości – minimum 2 miejsca na 100 m² p. u. funkcji usługowej,
 - 11) maksymalną powierzchnię zabudowy pod wszystkimi budynkami do 40% powierzchni działki,
 - 12) obowiązek zachowania minimum 50% powierzchni terenu jako powierzchni aktywnej przyrodniczo,
 - 13) obsługę komunikacyjną od strony drogi wojewódzkiej i gminnej z zachowaniem następujących warunków dostępu dla działek powstałych w wyniku podziału działki nr 536:
 - dla działki graniczącej z drogą gminną (nr ewid. 542) - poprzez tę drogę
 - dla pozostałych czterech działek – zjazdy zgrupowane, obsługujące dwie sąsiadujące działki,
 - 14) zaopatrzenie w wodę z istniejącej sieci wodociągowej,
 - 15) zasilanie w energię elektryczną z istniejącej sieci elektroenergetycznej,
 - 16) dopuszcza się wtórny podział terenu na działki o powierzchni co najmniej 1.000 m², o minimalnej szerokości frontów działek 25 m, o kącie prostym położenia granic działek w stosunku do drogi wojewódzkiej.
4. Dla terenu oznaczonego na rysunku planu symbolem 4MN (dz. nr 517/3) ustala się:
- 1) funkcję mieszkaniową jednorodzinną jako przeznaczenie podstawowe,
 - 2) funkcję usługową jako przeznaczenie dopuszczalne,
 - 3) realizację budynków gospodarczych i garaży jako funkcję dopuszczalną,
 - 4) dopuszcza się realizację urządzeń infrastruktury technicznej oraz komunikacji jako funkcję uzupełniającą,
 - 5) dopuszcza się lokalizowanie usług wbudowanych lub dobudowanych do budynków mieszkalnych,
 - 6) obowiązujące i nieprzekraczalne linie zabudowy zgodnie z przepisami szczególnymi,
 - 7) wysokość budynków mieszkalnych do trzech kondygnacji, w tym poddasze użytkowe,
 - 8) wysokość budynków mieszkalnych liczona od poziomu terenu do kalenicy budynku nie przekraczającą 9 m,
 - 9) dachy spadziste, o nachyleniu połaci od 30 do 45°,
 - 10) wysokość garaży wolnostojących i budynków gospodarczych do 3,5 m – jednokondygnacyjne,
 - 11) obiekty budowlane lokalizowane w ramach przeznaczenia dopuszczalnego muszą nawiązywać architekturą do budynków przeznaczenia podstawowego,
 - 12) obowiązek zapewnienia niezbędnej ilości miejsc parkingowych w obrębie własnej nieruchomości – minimum 2 miejsca na 100 m² p. u. funkcji usługowej,

- 13) maksymalną powierzchnię zabudowy pod wszystkimi budynkami do 20% powierzchni działki,
 - 14) obowiązek zachowania minimum 50% powierzchni terenu jako powierzchni aktywnej przyrodniczo,
 - 15) obsługę komunikacyjną od strony drogi gminnej po jej wyznaczeniu przez Urząd Gminy na działce 516/9; tymczasowo dopuszcza się obsługę komunikacyjną przez istniejący wjazd,
 - 16) zaopatrzenie w wodę z istniejącej sieci wodociągowej,
 - 17) zasilanie w energię elektryczną z istniejącej sieci elektroenergetycznej,
 - 18) dopuszcza się wtórny podział terenu na działki o powierzchni co najmniej 1.000 m², o minimalnej szerokości frontów działek 25 m, o kącie prostym podziału w stosunku do drogi 7KD,
 - 19) obowiązek zgłoszenia wszelkich prac ziemnych przed ich rozpoczęciem służbom Wojewódzkiego Konserwatora Zabytków (strefa eksploracji archeologicznej).
5. Dla terenu oznaczonego na rysunku planu symbolem 5MN (dz. nr 261/4) ustala się:
- 1) funkcję mieszkaniową jednorodzinną jako przeznaczenie podstawowe,
 - 2) funkcję usługową jako przeznaczenie dopuszczalne,
 - 3) realizację budynków gospodarczych i garaży jako funkcję dopuszczalną,
 - 4) dopuszcza się realizację urządzeń infrastruktury technicznej oraz komunikacji jako funkcję uzupełniającą,
 - 5) dopuszcza się lokalizowanie usług wbudowanych lub dobudowanych do budynku mieszkalnego,
 - 6) nieprzekraczalne linie zabudowy zgodnie z rysunkiem planu i przepisami szczególnymi,
 - 7) wysokość budynków mieszkalnych lub mieszkalno - usługowych do trzech kondygnacji, w tym poddasze użytkowe,
 - 8) wysokość budynków mieszkalnych liczona od poziomu terenu do kalenicy budynku nie przekraczającą 9m,
 - 9) dachy spadziste, nachylenie połaci od 30 do 45°,
 - 10) wysokość garaży wolnostojących i budynków gospodarczych do 3,5 m – jednokondygnacyjne,
 - 11) obiekty budowlane lokalizowane w ramach przeznaczenia dopuszczalnego muszą nawiązywać architekturą do budynków przeznaczenia podstawowego,
 - 12) obowiązek zapewnienia niezbędnej ilości miejsc parkingowych w obrębie własnej nieruchomości – minimum 2 miejsca na 100 m² p. u. funkcji usługowej,
 - 13) maksymalną powierzchnię zabudowy pod wszystkimi budynkami do 50% powierzchni działki,
 - 14) obowiązek zachowania minimum 30% powierzchni terenu jako powierzchni aktywnej przyrodniczo,
 - 15) obsługę komunikacyjną od strony projektowanej drogi 7KD,
 - 16) zaopatrzenie w wodę z istniejącej sieci wodociągowej,
 - 17) zasilanie w energię elektryczną z istniejącej sieci elektroenergetycznej,
 - 18) dopuszcza się wtórny podział terenu na działki o powierzchni co najmniej 1.000 m², o minimalnej szerokości frontów działek 25 m, o kącie prostym podziału w stosunku do drogi 7KD,
 - 19) obowiązek zgłoszenia wszelkich prac ziemnych przed ich rozpoczęciem służbom Wojewódzkiego Konserwatora Zabytków (strefa eksploracji archeologicznej).
6. Dla terenu oznaczonego na rysunku planu symbolem 6U (dz. nr 261/2 – po podziale 261/8, dz. Nr 261/3 – po podziale 261/7, część dz. Nr 261/4) ustala się:
- 1) funkcję usługową (przedszkole) jako przeznaczenie podstawowe,
 - 2) realizację budynków gospodarczych i garaży jako funkcję dopuszczalną,
 - 3) dopuszcza się realizację urządzeń infrastruktury technicznej, placu zabaw i komunikacji jako funkcję uzupełniającą,
 - 4) nieprzekraczalne linie zabudowy zgodnie z rysunkiem planu i przepisami szczególnymi,
 - 5) wysokość budynku przedszkola do dwóch kondygnacji - 10 m liczone od poziomu terenu do kalenicy budynku,
 - 6) wysokość budynków gospodarczych do 3,5 m – jednokondygnacyjne,
 - 7) obowiązek zapewnienia niezbędnej ilości miejsc parkingowych w obrębie własnej nieruchomości – minimum 2 miejsca na 100 m² p. u.,
 - 8) obiekty budowlane lokalizowane w ramach przeznaczenia dopuszczalnego muszą nawiązywać architekturą do budynków przeznaczenia podstawowego,
 - 9) maksymalną powierzchnię zabudowy pod wszystkimi budynkami do 40% powierzchni działki,
 - 10) obowiązek zachowania minimum 30% powierzchni terenu jako powierzchni aktywnej przyrodniczo,
 - 11) obsługę komunikacyjną od strony projektowanej drogi 7KD,
 - 12) zaopatrzenie w wodę z istniejącej sieci wodociągowej,
 - 13) zasilanie w energię elektryczną z istniejącej sieci elektroenergetycznej,
 - 14) zaleca się scalenie części działki nr 261/4 z przedmiotowym terenem zgodnie z rysunkiem planu,
 - 15) obowiązek zgłoszenia wszelkich prac ziemnych przed ich rozpoczęciem służbom Wojewódzkiego Konserwatora Zabytków (strefa eksploracji archeologicznej).
7. Dla terenu oznaczonego na rysunku planu symbolem 7KD ustala się:
- 1) funkcję drogi publicznej gminnej,

- 2) klasę drogi - dojazdowa,
 - 3) dostępność drogi nieograniczona,
 - 4) minimalna szerokość projektowanego pasa drogowego – 10 m.
8. Dla terenu oznaczonego na rysunku planu symbolem 8 P (dz. nr 686) ustala się:
- 1) funkcję przemysłową, składową i magazynową jako przeznaczenie podstawowe,
 - 2) dopuszcza się realizację urządzeń infrastruktury technicznej w tym budowę stacji transformatorowej oraz komunikacji jako funkcję uzupełniającą,
 - 3) realizację budynków gospodarczych i garaży jako funkcję dopuszczalną,
 - 4) nieprzekraczalną linię zabudowy zgodnie z rysunkiem planu i przepisami szczególnymi,
 - 5) wysokość obiektów produkcyjnych do 12 m do najwyższej położonych gzymsów,
 - 6) wysokość garaży wolnostojących i budynków gospodarczych do 6,0 m – jednokondygnacyjne,
 - 7) obiekty budowlane lokalizowane w ramach przeznaczenia dopuszczalnego muszą nawiązywać architekturą do budynków przeznaczenia podstawowego,
 - 8) obowiązek zapewnienia niezbędnej ilości miejsc parkingowych w obrębie własnej nieruchomości – minimum 25 miejsc na 100 zatrudnionych,
 - 9) maksymalną powierzchnię zabudowy pod wszystkimi budynkami do 60% powierzchni działki,
 - 10) obowiązek zachowania minimum 15% powierzchni terenu jako powierzchni aktywnej przyrodniczo,
 - 11) obsługę komunikacyjną od strony drogi gminnej, z zachowaniem wymaganych ustawowo warunków,
 - 12) zaopatrzenie w wodę z istniejącej sieci wodociągowej,
 - 13) zasilanie w energię elektryczną z istniejącej sieci elektroenergetycznej,
 - 14) zakaz podziału wtórnego działki,
 - 15) pozostała część działki pozostaje w dotychczasowym użytkowaniu – R.
- 4) nieprzekraczalne linie zabudowy zgodnie z rysunkiem planu,
- 5) wysokość budynków mieszkalnych do trzech kondygnacji, w tym poddasze użytkowe,
- 6) wysokość budynków mieszkalnych i usługowych liczoną od poziomu terenu do kalenicy budynku mieszkalnego nie przekraczającą 9 m,
- 7) obiekty budowlane lokalizowane w ramach przeznaczenia dopuszczalnego muszą nawiązywać architekturą do budynków przeznaczenia podstawowego,
- 8) obowiązek zapewnienia niezbędnej ilości miejsc parkingowych w obrębie własnej nieruchomości – minimum 2 miejsca na 100 m² p.u. funkcji usługowej,
- 9) maksymalną powierzchnię zabudowy pod wszystkimi budynkami do 60% powierzchni działki,
- 10) obowiązek zachowania minimum 10% powierzchni terenu jako powierzchni aktywnej przyrodniczo,
- 11) obsługę komunikacyjną od strony drogi gminnej lub powiatowej, z zachowaniem wymaganych ustawowo warunków
- 12) zaopatrzenie w wodę z istniejącej sieci wodociągowej,
- 13) zasilanie w energię elektryczną z istniejącej sieci elektroenergetycznej,
- 14) obowiązek zgłoszenia wszelkich prac ziemnych przed ich rozpoczęciem służbom Wojewódzkiego Konserwatora Zabytków (strefa eksploracji archeologicznej).
10. Dla terenu oznaczonego na rysunku planu symbolem 10 MN.U (cz. dz. nr 540) ustala się:
- 1) funkcję mieszkaniową jednorodzinną oraz funkcję zabudowy usługowej jako przeznaczenie podstawowe,
 - 2) realizację budynków gospodarczych i garaży jako funkcję dopuszczalną,
 - 3) dopuszcza się realizację urządzeń infrastruktury technicznej oraz komunikacji jako funkcję uzupełniającą,
 - 4) adaptację istniejącej zabudowy,
 - 5) nieprzekraczalne linie zabudowy zgodnie z rysunkiem planu i przepisami szczególnymi,
 - 6) wysokość budynków mieszkalnych liczoną od poziomu terenu do kalenicy do trzech kondygnacji, w tym poddasze użytkowe – do 9 m,
 - 7) wysokość obiektów usługowych do 10 m,
 - 8) wysokość garaży wolnostojących i budynków gospodarczych do 3,5 m – jednokondygnacyjne,
 - 9) obiekty budowlane lokalizowane w ramach przeznaczenia dopuszczalnego muszą nawiązywać architekturą do budynków przeznaczenia podstawowego,
 - 10) obowiązek zapewnienia niezbędnej ilości miejsc parkingowych w obrębie własnej nieruchomości – minimum 2 miejsca na 100 m² p. u. funkcji usługowej,

TEREN WSI ŁĘKA OPATOWSKA

9. Dla terenu oznaczonego na rysunku planu symbolem 9 MN.U (dz. nr 463/5, 420/1) ustala się:
- 1) funkcję mieszkaniową jednorodzinną oraz usługową jako przeznaczenie podstawowe,
 - 2) realizację budynków gospodarczych i garaży jako funkcję dopuszczalną,
 - 3) dopuszcza się realizację urządzeń infrastruktury technicznej oraz komunikacji jako funkcję uzupełniającą,

- 11) maksymalną powierzchnię zabudowy pod wszystkimi budynkami do 50% powierzchni działki,
- 12) obowiązek zachowania minimum 30% powierzchni terenu jako powierzchni aktywnej przyrodniczo,
- 13) obsługę komunikacyjną od strony drogi powiatowej, z zachowaniem wymaganych ustawowo warunków
- 14) zaopatrzenie w wodę z istniejącej sieci wodociągowej,
- 15) zasilanie w energię elektryczną z istniejącej sieci elektroenergetycznej,
- 16) dla ewentualnych odpadów niebezpiecznych należy zapewnić możliwość ich zagospodarowania zgodnego z przepisami szczególnymi,
- 17) pozostała część działki pozostaje w dotychczasowym użytkowaniu – R,
- 18) obowiązek zgłoszenia wszelkich prac ziemnych przed ich rozpoczęciem służbom Wojewódzkiego Konserwatora Zabytków (strefa eksploracji archeologicznej).

TEREN WSI PIASKI

11. Dla terenu oznaczonego na rysunku planu symbolem 11P (dz. nr 95) ustala się:

- 1) funkcję przemysłową, składową i magazynową jako przeznaczenie podstawowe (poszerzenie prowadzonej działalności na dz. nr 94/11),
- 2) dopuszcza się realizację urządzeń infrastruktury technicznej, w tym budowę stacji transformatorowej oraz komunikacji jako funkcję uzupełniającą,
- 3) nieprzekraczalne linie zabudowy zgodnie z przepisami szczególnymi,
- 4) wysokość obiektów produkcyjnych do 12 m,
- 5) wysokość garaży wolnostojących i budynków gospodarczych do 3,5 m – jednokondygnacyjne,
- 6) obiekty budowlane lokalizowane w ramach przeznaczenia dopuszczalnego muszą nawiązywać architekturą do budynków przeznaczenia podstawowego,
- 7) obowiązek zapewnienia niezbędnej ilości miejsc parkingowych w obrębie własnej nieruchomości – minimum 25 miejsc na 100 zatrudnionych,
- 8) maksymalną powierzchnię zabudowy pod wszystkimi budynkami do 40% powierzchni działki,
- 9) obowiązek zachowania minimum 30% powierzchni terenu jako powierzchni aktywnej przyrodniczo,
- 10) obsługę komunikacyjną od strony działki nr 94/11 lub drogi gminnej (dz. nr 99),
- 11) zaopatrzenie w wodę z istniejącej sieci wodociągowej,
- 12) zasilanie w energię elektryczną z istniejącej sieci elektroenergetycznej,

13) dla ewentualnych odpadów niebezpiecznych należy zapewnić możliwość ich zagospodarowania zgodnego z przepisami szczególnymi.

12. Dla terenu oznaczonego na rysunku planu symbolem 12 MN (cz. dz. nr 16) ustala się:

- 1) funkcję mieszkaniową jednorodzinną jako przeznaczenie podstawowe,
- 2) realizację budynków gospodarczych i garaży jako funkcję dopuszczalną,
- 3) dopuszcza się realizację urządzeń infrastruktury technicznej oraz komunikacji jako funkcję uzupełniającą,
- 4) nieprzekraczalne linie zabudowy zgodnie z rysunkiem planu i przepisami szczególnymi,
- 5) wysokość budynków mieszkalnych do trzech kondygnacji, w tym poddasze użytkowe – do 9 m liczona od poziomu terenu do kalenicy budynku,
- 6) dachy spadziste, o nachyleniu połaci od 30 do 45°,
- 7) wysokość garaży wolnostojących i budynków gospodarczych do 3,5 m – jednokondygnacyjne,
- 8) obiekty budowlane lokalizowane w ramach przeznaczenia dopuszczalnego muszą nawiązywać architekturą do budynków przeznaczenia podstawowego,
- 9) obowiązek zapewnienia niezbędnej ilości miejsc parkingowych w obrębie własnej nieruchomości – minimum 1 miejsce,
- 10) maksymalną powierzchnię zabudowy pod wszystkimi budynkami do 30% powierzchni działki,
- 11) obowiązek zachowania minimum 50% powierzchni terenu jako powierzchni aktywnej przyrodniczo,
- 12) obsługę komunikacyjną od strony drogi powiatowej, z zachowaniem wymaganych ustawowo warunków
- 13) zaopatrzenie w wodę z istniejącej sieci wodociągowej,
- 14) zasilanie w energię elektryczną z istniejącej sieci elektroenergetycznej,
- 15) dla ewentualnych odpadów niebezpiecznych należy zapewnić możliwość ich zagospodarowania zgodnego z przepisami szczególnymi,
- 16) zakaz wtórnego podziału działki.

13. Dla terenu oznaczonego na rysunku planu symbolem 13 P (cz. dz. nr 16) ustala się:

- 1) funkcję przemysłową, składową i magazynową jako przeznaczenie podstawowe,
- 2) dopuszcza się realizację urządzeń infrastruktury technicznej w tym budowę stacji transformatorowej oraz komunikacji jako funkcję uzupełniającą,
- 3) nieprzekraczalne linie zabudowy zgodnie z rysunkiem planu i przepisami szczególnymi,
- 4) wysokość obiektów produkcyjnych do 12 m,

- 5) wysokość garaży wolnostojących i budynków gospodarczych do 3,5 m – jednokondygnacyjne,
- 6) obiekty budowlane lokalizowane w ramach przeznaczenia dopuszczalnego muszą nawiązywać architekturą do budynków przeznaczenia podstawowego,
- 7) obowiązek zapewnienia niezbędnej ilości miejsc parkingowych w obrębie własnej nieruchomości – minimum 25 miejsc na 100 zatrudnionych,
- 8) maksymalną powierzchnię zabudowy pod wszystkimi budynkami do 50% powierzchni działki,
- 9) obowiązek zachowania minimum 30% powierzchni terenu jako powierzchni aktywnej przyrodniczo,
- 10) obsługę komunikacyjną od strony drogi powiatowej, z zachowaniem wymaganych ustawowo warunków
- 11) zaopatrzenie w wodę z istniejącej sieci wodociągowej,
- 12) zasilanie w energię elektryczną z istniejącej sieci elektroenergetycznej,
- 13) dla ewentualnych odpadów niebezpiecznych należy zapewnić możliwość ich zagospodarowania zgodnego z przepisami szczególnymi.

TEREN WSI RAKÓW

14. Dla terenu oznaczonego na rysunku planu symbolem 14 MN (dz. nr 445/1) ustala się:
 - 1) funkcję mieszkaniową jednorodzinną jako przeznaczenie podstawowe,
 - 2) funkcję usługową jako przeznaczenie dopuszczalne,
 - 3) realizację budynków gospodarczych i garaży jako funkcję dopuszczalną,
 - 4) dopuszcza się realizację urządzeń infrastruktury technicznej oraz komunikacji jako funkcję uzupełniającą,
 - 5) dopuszcza się lokalizowanie usług wbudowanych lub dobudowanych do budynku mieszkalnego,
 - 6) nieprzekraczalne linie zabudowy zgodnie z rysunkiem planu i przepisami szczególnymi,
 - 7) wysokość budynków mieszkalnych lub mieszkalno-usługowych do trzech kondygnacji, w tym poddasze użytkowe,
 - 8) wysokość budynków mieszkalnych i usługowych liczona od poziomu terenu do kalenicy budynku nie przekraczając 9 m,
 - 9) dachy spadziste, nachylenie połaci od 30 do 45°,
 - 10) wysokość garaży wolnostojących i budynków gospodarczych do 3,5 m – jednokondygnacyjne,
 - 11) obiekty budowlane lokalizowane w ramach przeznaczenia dopuszczalnego muszą nawiązywać architekturą do budynków przeznaczenia podstawowego,

- 12) obowiązek zapewnienia niezbędnej ilości miejsc parkingowych w obrębie własnej nieruchomości minimum 2 miejsca na 100 m² p. u. funkcji usługowej,
- 13) maksymalną powierzchnię zabudowy pod wszystkimi budynkami do 30% powierzchni działki,
- 14) obowiązek zachowania minimum 50% powierzchni terenu jako powierzchni aktywnej przyrodniczo,
- 15) obsługę komunikacyjną od strony drogi gminnej z zachowaniem wymaganych ustawowo warunków,
- 16) zaopatrzenie w wodę z istniejącej sieci wodociągowej,
- 17) zasilanie w energię elektryczną z istniejącej sieci elektroenergetycznej.

TEREN WSI KUŹNICA SŁUPSKA

15. Dla terenu oznaczonego na rysunku planu symbolem 15 MN.U (dz. nr 52) ustala się:
 - 1) funkcję mieszkaniową jednorodzinną oraz funkcję usługową jako przeznaczenie podstawowe,
 - 2) realizację budynków gospodarczych i garaży jako funkcję dopuszczalną,
 - 3) dopuszcza się realizację urządzeń infrastruktury technicznej oraz komunikacji jako funkcję uzupełniającą,
 - 4) adaptację istniejącej zabudowy,
 - 5) nieprzekraczalne linie zabudowy zgodnie z rysunkiem planu i przepisami szczególnymi,
 - 6) wysokość budynków mieszkalnych i usługowych do trzech kondygnacji, w tym poddasze użytkowe – do 9 m liczona od poziomu terenu do kalenicy budynku,
 - 7) wysokość garaży wolnostojących i budynków gospodarczych do 3,5 m – jednokondygnacyjne,
 - 8) obiekty budowlane lokalizowane w ramach przeznaczenia dopuszczalnego muszą nawiązywać architekturą do budynków przeznaczenia podstawowego,
 - 9) obowiązek zapewnienia niezbędnej ilości miejsc parkingowych w obrębie własnej nieruchomości – minimum 2 miejsca na 100 m² p. u. funkcji usługowej,
 - 10) maksymalną powierzchnię zabudowy pod wszystkimi budynkami do 50% powierzchni działki,
 - 11) obowiązek zachowania minimum 20% powierzchni terenu jako powierzchni aktywnej przyrodniczo,
 - 12) obsługę komunikacyjną od strony drogi powiatowej, z zachowaniem wymaganych ustawowo warunków
 - 13) zaopatrzenie w wodę z istniejącej sieci wodociągowej,
 - 14) zasilanie w energię elektryczną z istniejącej sieci elektroenergetycznej,
 - 15) dla ewentualnych odpadów niebezpiecznych należy zapewnić możliwość ich zagospodarowania zgodnego z przepisami szczególnymi.

TEREN WSI SIEMIANICE

16. Dla terenu oznaczonego na rysunku planu symbolem 16 U (dz. nr 165) ustala się:

- 1) funkcję usługową jako przeznaczenie podstawowe,
- 2) dopuszcza się realizację urządzeń infrastruktury technicznej oraz komunikacji jako funkcję uzupełniającą,
- 3) nieprzekraczalne linie zabudowy zgodnie z rysunkiem planu i przepisami szczególnymi,
- 4) wysokość budynków do 4 m - jednokondygnacyjne,
- 5) obowiązek zapewnienia niezbędnej ilości miejsc parkingowych w obrębie własnej nieruchomości minimum 2 miejsca na 100 m² p. u.,
- 6) maksymalną powierzchnię zabudowy pod wszystkimi budynkami do 20% powierzchni działki,
- 7) obowiązek zachowania minimum 50% powierzchni terenu jako powierzchni aktywnej przyrodniczo,
- 8) obsługę komunikacyjną od strony drogi gminnej (dz. nr 133),
- 9) dojazd do terenu działki nr 165 zlokalizować należy jak najdalej krawędzi jezdni drogi krajowej nr 11, tj. przy granicy działek 165 i 164,
- 10) w przypadku znacznego natężenia ruchu pojazdów skręcających z drogi krajowej nr 11 na drogę gminną związanego z charakterem prowadzonych na przedmiotowym terenie usług, konieczne będzie przebudowanie skrzyżowania staraniem i na koszt inwestora. Przebudowa polegać będzie na budowie dodatkowych pasów ruchu dla pojazdów skręcających,
- 11) Inwestor nie będzie wносił roszczeń w stosunku do zarządcy drogi krajowej nr 11 z tytułu uciążliwości wynikających z ruchu po tej drodze,
- 12) zaopatrzenie w wodę z istniejącej sieci wodociągowej,
- 13) zasilanie w energię elektryczną z istniejącej sieci elektroenergetycznej,
- 14) dla ewentualnych odpadów niebezpiecznych należy zapewnić możliwość ich zagospodarowania zgodnie z przepisami szczególnymi,
- 15) zakaz lokalizowania na działce zabudowy mieszkaniowej,
- 16) obowiązek zgłoszenia wszelkich prac ziemnych przed ich rozpoczęciem służbom Wojewódzkiego Konserwatora Zabytków (strefa eksploracji archeologicznej).

TEREN WSI LIPIE

17. Dla terenu oznaczonego na rysunku planu symbolem 17MN.U (cz. dz. nr 133) ustala się:

- 1) funkcję mieszkaniową jednorodzinną oraz funkcję usługową jako przeznaczenie podstawowe,

- 2) realizację budynków gospodarczych i garaży jako funkcję dopuszczalną,
- 3) dopuszcza się realizację urządzeń infrastruktury technicznej oraz komunikacji jako funkcję uzupełniającą,
- 4) adaptację istniejącej zabudowy,
- 5) nieprzekraczalne linie zabudowy zgodnie z rysunkiem planu i przepisami szczególnymi,
- 6) wysokość budynków mieszkalnych do trzech kondygnacji, w tym poddasze użytkowe – do 9 m liczone od poziomu terenu do kalenicy budynku,
- 7) dachy spadziste o nachyleniu połaci od 30 do 45° dla budynku mieszkalnego,
- 8) wysokość obiektów usługowych do 10 m,
- 9) wysokość garaży wolnostojących i budynków gospodarczych do 3,5 m – jednokondygnacyjne,
- 10) obiekty budowlane lokalizowane w ramach przeznaczenia dopuszczalnego muszą nawiązywać architekturą do budynków przeznaczenia podstawowego,
- 11) obowiązek zapewnienia niezbędnej ilości miejsc parkingowych w obrębie własnej nieruchomości,
- 12) maksymalną powierzchnię zabudowy pod wszystkimi budynkami do 50% powierzchni działki,
- 13) obowiązek zachowania minimum 20% powierzchni terenu jako powierzchni aktywnej przyrodniczo,
- 14) obsługę komunikacyjną od strony drogi gminnej, z zachowaniem wymaganych ustawowo warunków
- 15) zaopatrzenie w wodę z istniejącej sieci wodociągowej,
- 16) zasilanie w energię elektryczną z istniejącej sieci elektroenergetycznej,
- 17) dla ewentualnych odpadów niebezpiecznych należy zapewnić możliwość ich zagospodarowania zgodnie z przepisami szczególnymi.
- 18) Dla terenu oznaczonego na rysunku planu symbolem 18 R (cz. dz. nr 133) ustala się funkcję rolniczą.

ROZDZIAŁ IV

USTALENIA KOŃCOWE

§14. Ustala się jednorazową opłatę z tytułu wzrostu wartości nieruchomości o której mowa w art. 36 ust. 4 ustawy o planowaniu i zagospodarowaniu przestrzennym dla terenów objętych planem w wysokości:

- 1) 1% w odniesieniu do nieruchomości położonych na terenach oznaczonych na rysunku planu symbolem „MN”,
- 2) 1% w odniesieniu do nieruchomości położonych na terenach oznaczonych na rysunku planu symbolem „MN. U”,
- 3) 1% w odniesieniu do nieruchomości położonych na terenach oznaczonych na rysunku planu symbolem „ZL”,

- 4) 1% w odniesieniu do nieruchomości położonych na terenach oznaczonych na rysunku planu symbolem „U”,
- 5) 1% w odniesieniu do nieruchomości położonych na terenach oznaczonych na rysunku planu symbolem „P”,
- 6) 1% w odniesieniu do nieruchomości położonych na terenach oznaczonych na rysunku planu symbolem „KD”,
- 7) 1% w odniesieniu do nieruchomości położonych na terenach oznaczonych na rysunku planu symbolem „R”,

§15. Przeznacza się na cele nierolnicze i nieleśne 6,7869 ha powierzchni ogólnej objętej zmianą przeznaczenia, w tym za zgodą Wojewody Wielkopolskiego 2,6619 ha gruntów

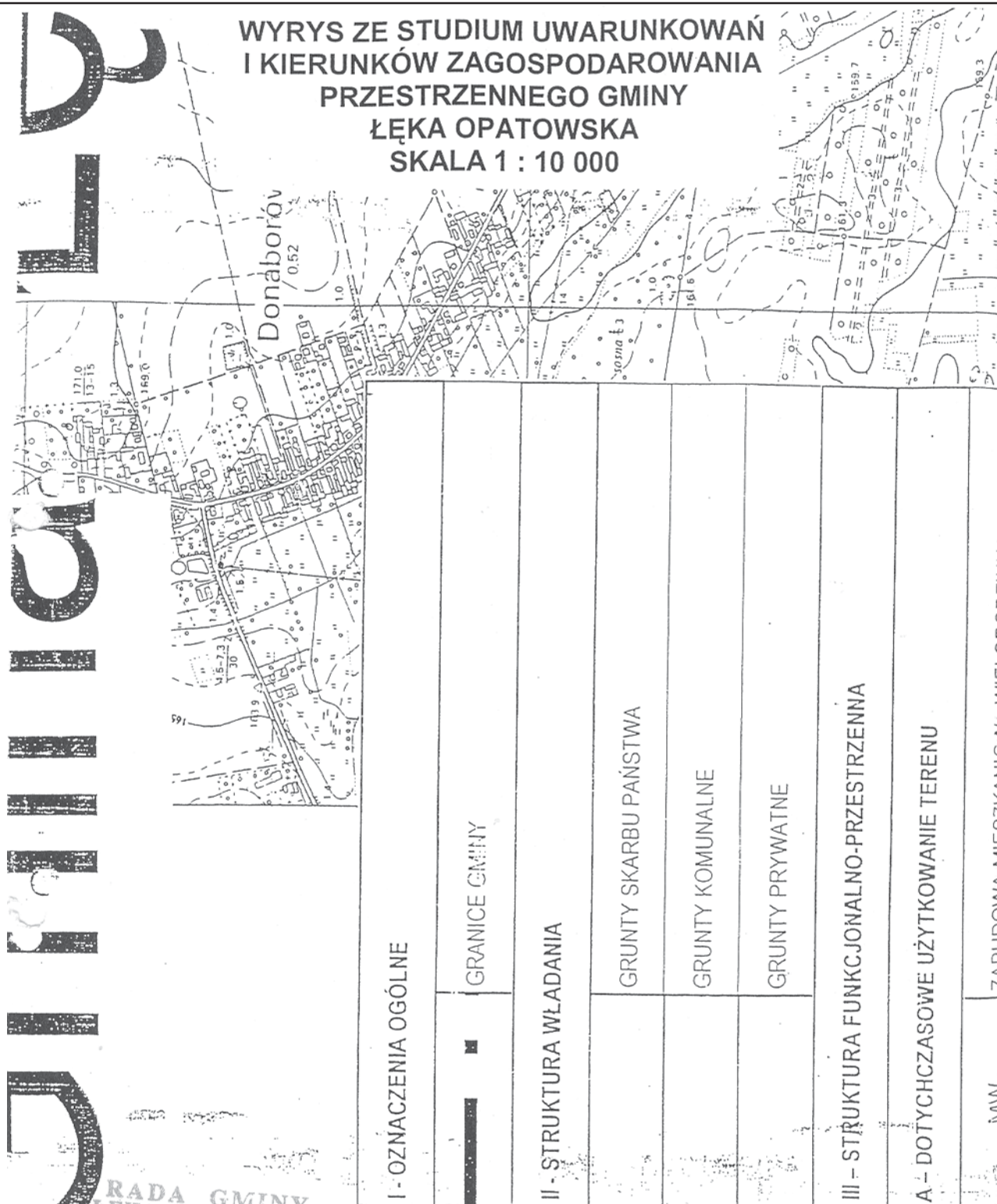
rolnych stanowiących użytki rolne klas IV oraz 0,1600 ha lasów.

§16. Wykonanie uchwały powierza się Wójtowi Gminy Łęka Opatowska.

§17. Uchwała wchodzi w życie po upływie 30 dni od ogłoszenia w Dzienniku Urzędowym Województwa Wielkopolskiego.

Przewodniczący
Rady Gminy
(-) inż. Piotr Zimoch

**WYRYS ZE STUDIUM UWARUNKOWAŃ
I KIERUNKÓW ZAGOSPODAROWANIA
PRZESTRZENNEGO GMINY
ŁĘKA OPATOWSKA
SKALA 1 : 10 000**



**RADA GMINY
ŁĘKA OPATOWSKA**
ul. Akacjowa 4
63-645 Łęka Opatowska
woj. wielkopolskie

**PRZEWODNICZĄCY
RADY GMINY**
inż. Piotr Zimoch

mgr JACEK MICHAŁOWSKI
ul. Poznańska 29 m. 13, 60-850 Poznań
Uprawn. Min. Gosp. Przestrz. i Budown.
NR 985/89 DO PROJEKTOWANIA
W PLANOWANIU PRZESTRZENNYM

**PRACOWNIA PROJEKTOWA
ARCHIPLAN S.C.**
60-832 Poznań, Pl. Asnyka 4/1
Regon 630558579, NIP 781-10-58-824

ZARUDOWA MIESZKANOWIA WIELKOPOLSKA

IMW

MN MR	ZABUDOWA MIESZKANIOWA JEDNORODZINNA I ZAGRODOWA
UC	USŁUGI KOMERCYJNE
UP	USŁUGI P UBLICZNE
PS UR	PRZEMYSŁ RZEMIOSŁO PRODUKCYJNE
RU	URZĄDZENIA PRODUKCJI ROLNEJ I OBSŁUGI ROLNICTWA
KP	PARKINGI
ZP	PARKI
ZC	CMENTARZE
	LASY I ZADRZEWIENIA
	ŁĄKI I PASTWISKA
	UPRAWY ROLNE
	WODY POWIERZCHNIOWE

**WYRYS ZE STUDIUM UWARUNKOWAŃ
I KIERUNKÓW ZAGOSPODAROWANIA
PRZESTRZENNEGO GMINY
ŁĘKA OPATOWSKA
SKALA 1 : 10 000**

B – KIERUNKI ZAGOSPODAROWANIA – STREFY ROZWOJU	
TERENY O DOMINUJĄCEJ FUNKCJI MIESZKANIOWO-USŁUGOWEJ	WIV-UP
TERENY O DOMINUJĄCEJ FUNKCJI USŁUG KOMERCYJNYCH I URZĄDZEŃ OBSŁUGI ROLNICTWA	UO-RU
TERENY O DOMINUJĄCEJ FUNKCJI RZEMIOSŁA PRODUKCYJNEGO	UR
TERENY ZORGANIZOWANEJ DZIAŁALNOŚCI GOSPODARCZEJ	PS
TERENY ZIELENI I DOMINUJĄCEJ FUNKCJI TURYSTYCZNO-REKREACYJNEJ	ZP-LIT
TERENY URZĄDZEŃ OBSŁUGI KOMUNIKACJI	KU
TERENY WSKAZANE DO ZALESIENIA	OO
TERENY ZABUDOWANE WYMAGAJĄCE PRZEKSZTAŁCENIA LUB REHABILITACJI ZE WSKAZANIEM KIER. PRZEKSZTAŁ.	---
IV – LOKALNE WARTOŚCI ZASOBÓW ŚRODOWISKA PRZYRODNICZEGO I ZAGROŻENIA ŚRODOWISKA	
GLEBY KLAS I-III	
GLEBY KLAS IV-VI	

**RADA GMINY
ŁĘKA OPATOWSKA**
ul. Akacjowa 4
63-645 Łęka Opatowska
woj. wielkopolskie

**PRZEWODNICZĄCY
RADY GMINY**
[Podpis]
mgr inż. Piotr Zimoch

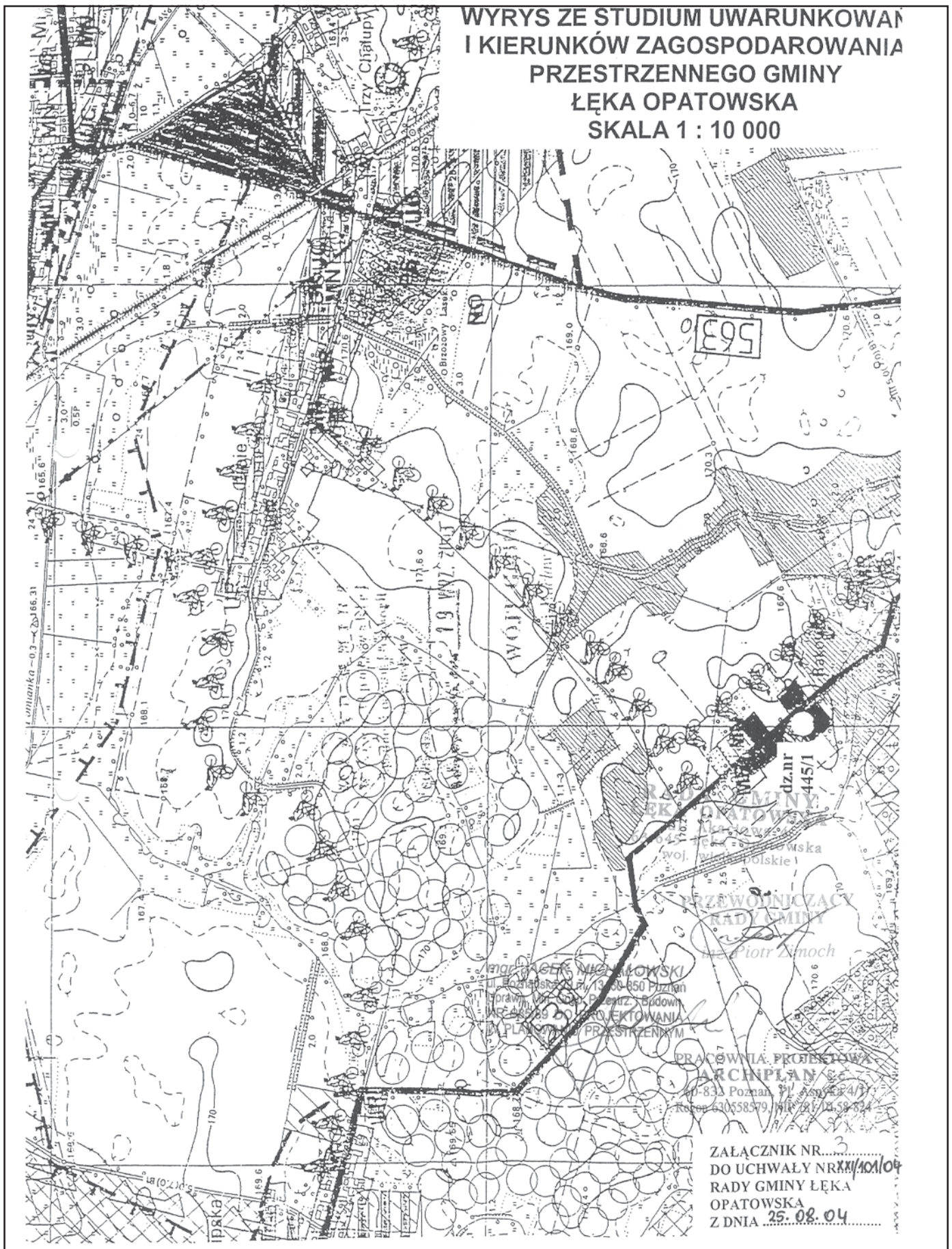
mgr JACEK MICHAŁOWSKI
ul. Poznańska 29 m. 13, 60-850 Poznań
Uprawn. Min. Gosp. Przestrz. i Budown.
NR 985/89 DO PROJEKTOWANIA
W PLANOWANIU PRZESTRZENNYM

**PRACOWNIA PROJEKTOWA
ARCHIPLAN s.c.**
60-832 Poznań, Pl. Asnyka 4/1
Regon 630558579, NIP 781-10-58-824

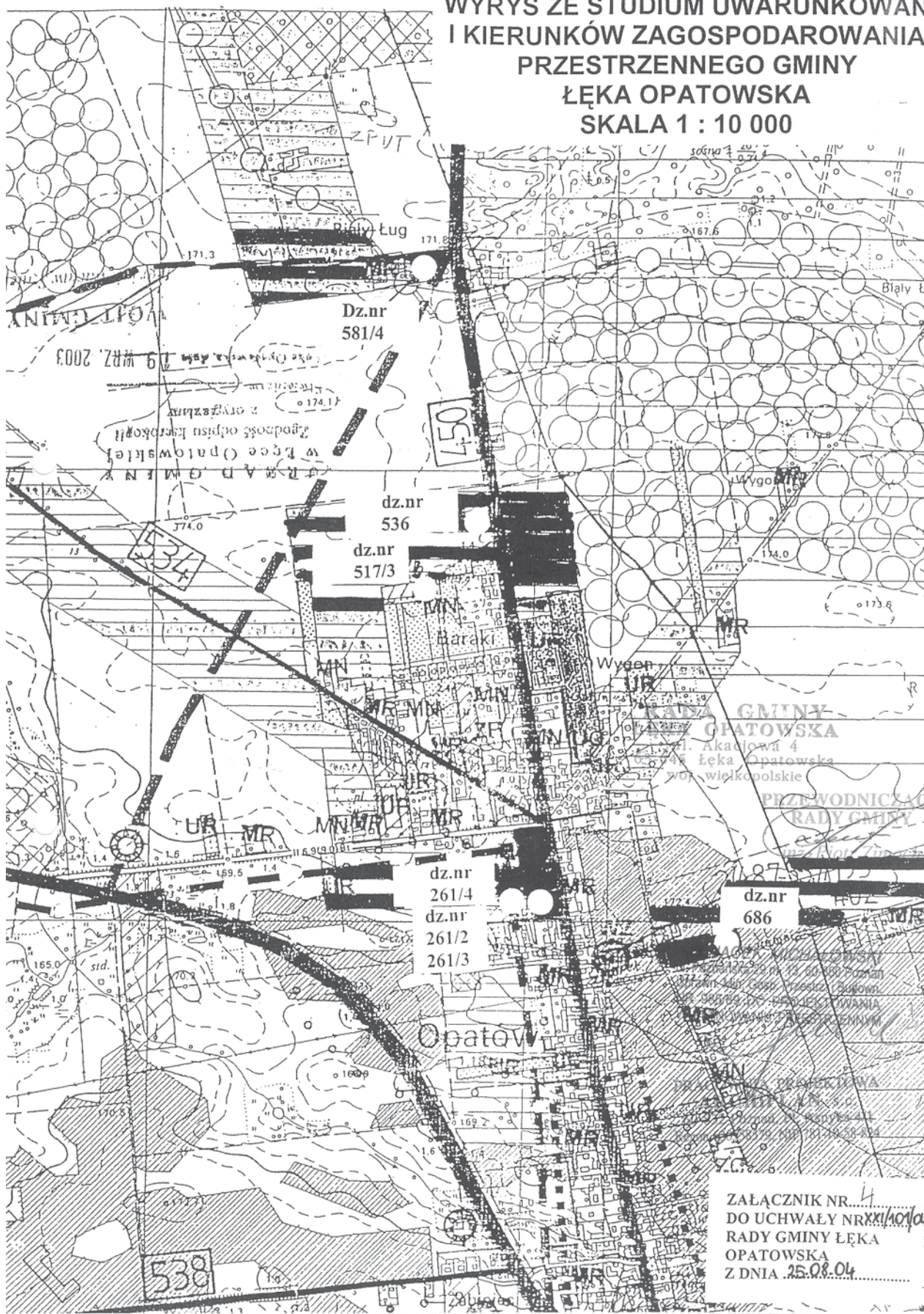
	EKSPLLOATACJA OKRESOWA
	KRUSZYWO NATURALNE
	TORFY
	NR OTWÓRU Z UDOKUMENTOWANYMI ZASOBAMI WÓD
	GRANICA GŁÓWNYCH ZBIORNIKÓW WÓD
	STREFA OCHRONY ZASOBOWEJ UJĘĆ WÓD PODZIEMNYCH
	PROJEKTOWANY ZBIORNIK RETENCYJNY
	OBSZAR CHRONIONEGO KRAJOBRAZU "ŁASY OPATOWSKIE"
	OBSZARY SZCZEGÓLNIE CENNE, PRZYRODNICZO
	REZERWATY PRZYRODY
	POMNIKI PRZYRODY – NR REJESTRU
	EKOSYSTEM WODNO-ŁĄKOWO-LEŚNY
	ALEJE, SZPALERY ZABYTEKOWE ZIELENI DO ZACHOWANIA

ZALĄCZNIK NR...
DO UCHWAŁY NR...
RADY GMINY ŁĘKA
OPATOWSKA
Z DZIA 25.08.2004

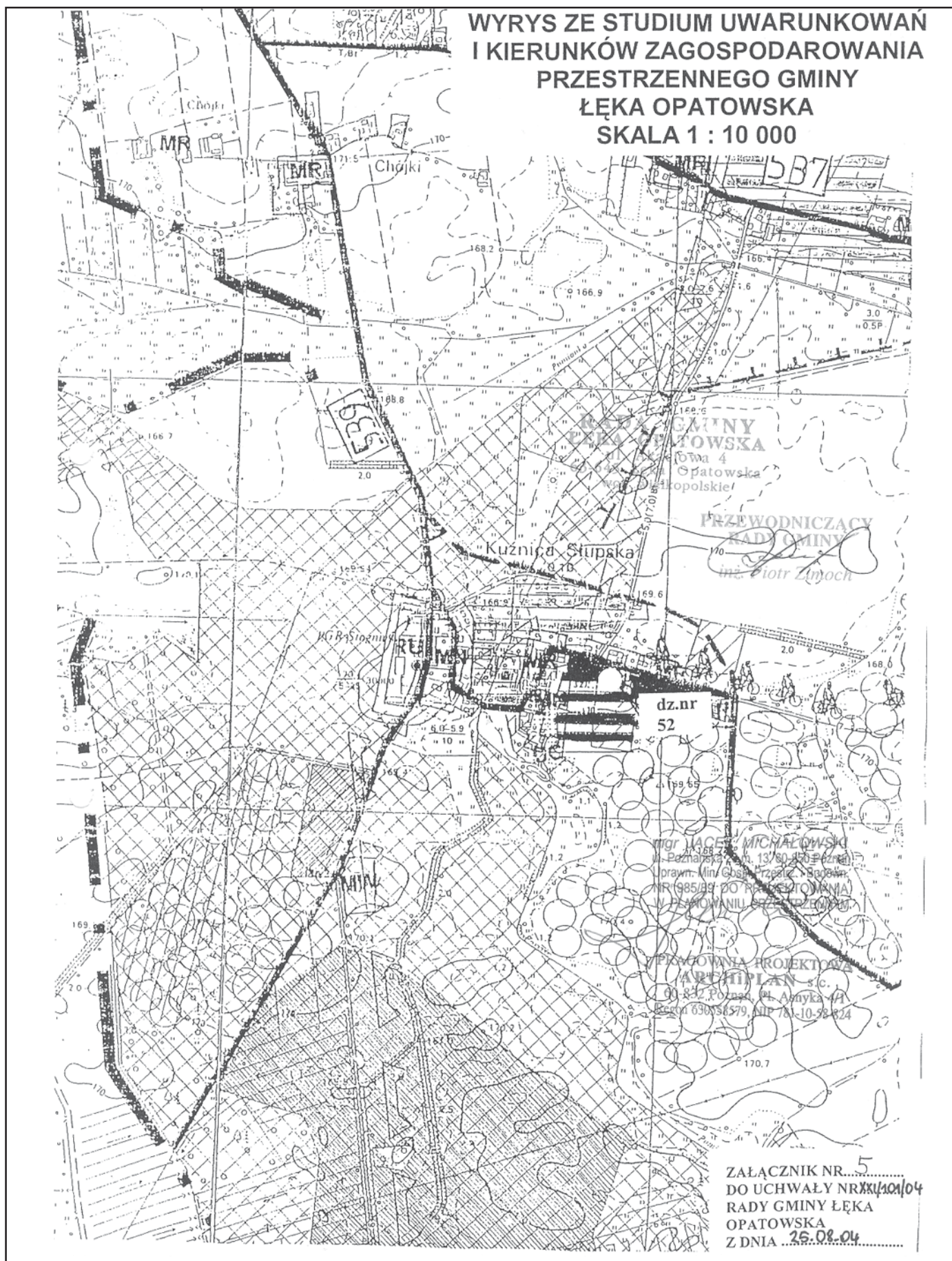
ZALĄCZNIK NR...
DO UCHWAŁY NR.../2004
RADY GMINY ŁĘKA
OPATOWSKA
Z DNIA 25.08.2004

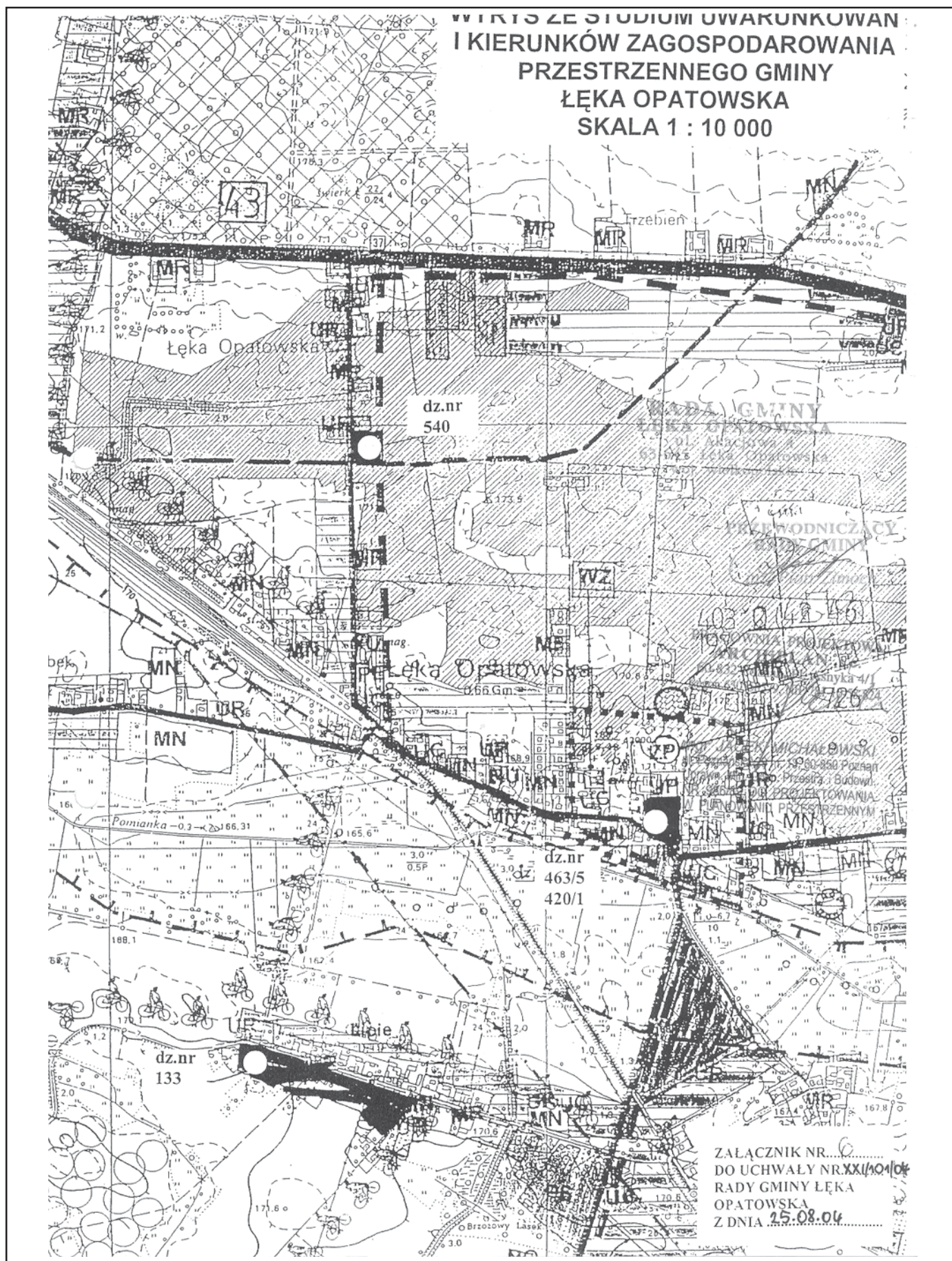


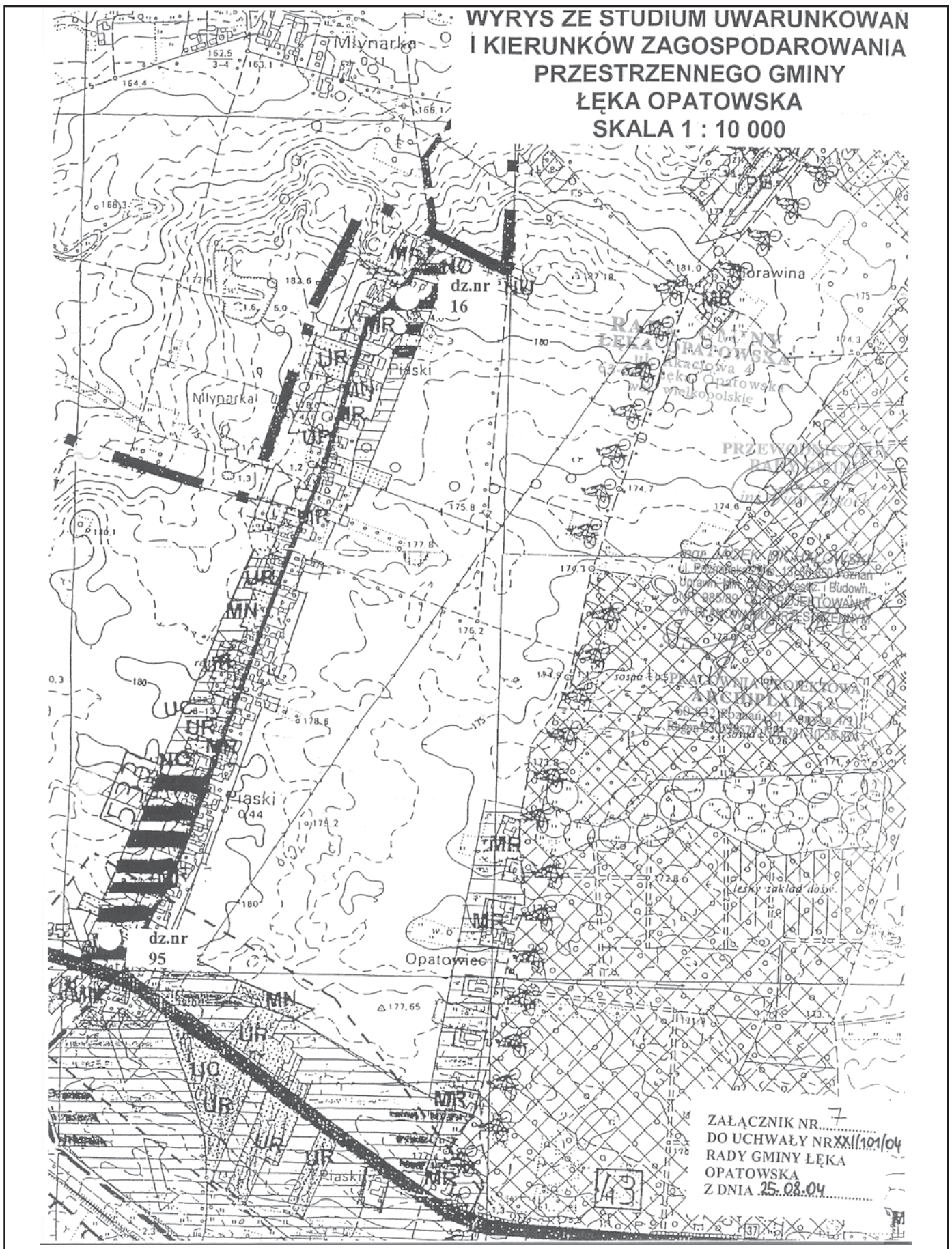
WYRYS ZE STUDIUM UWARUNKOWAN
I KIERUNKÓW ZAGOSPODAROWANIA
PRZESTRZENNEGO GMINY
ŁĘKA OPATOWSKA
SKALA 1 : 10 000

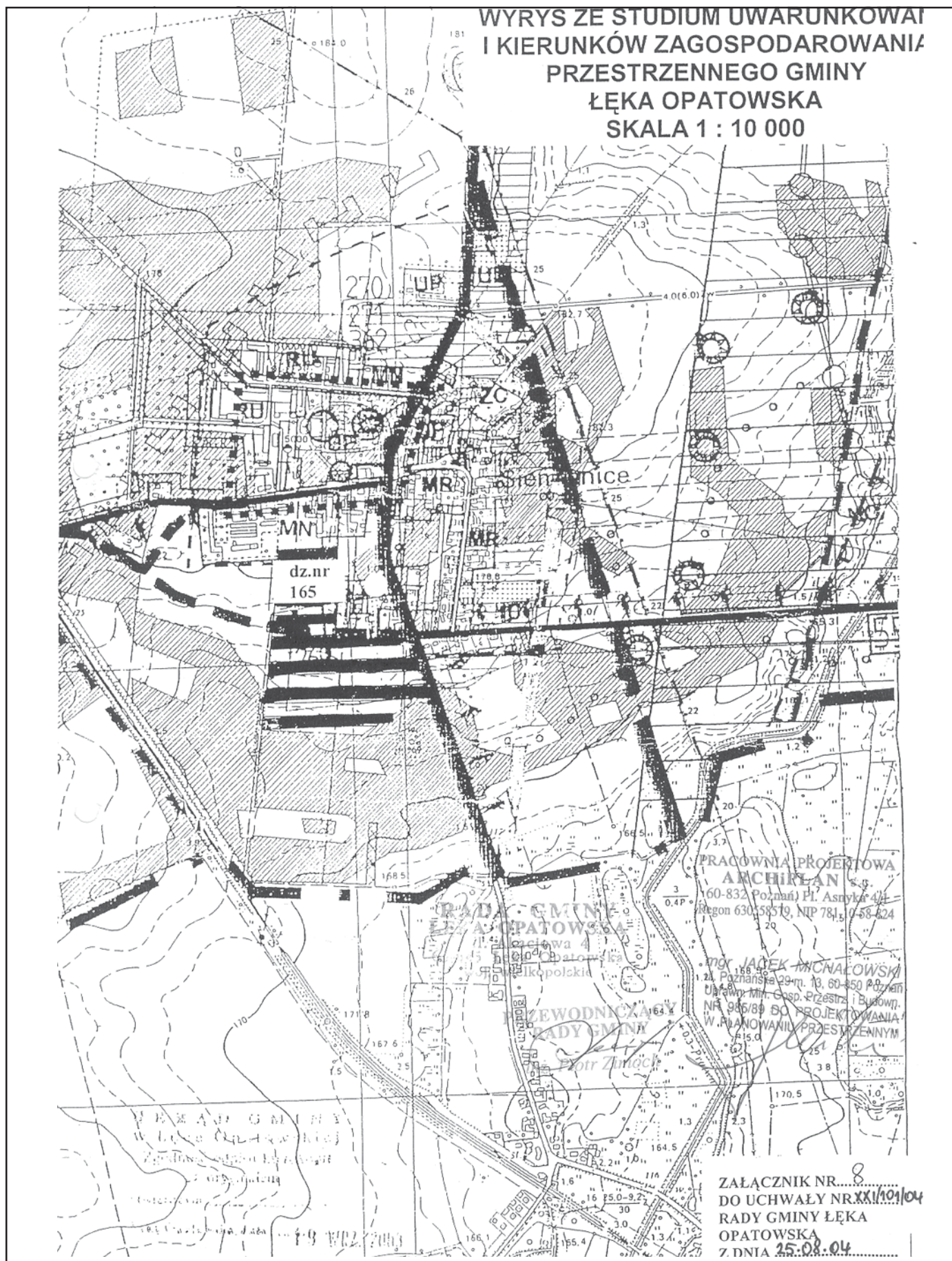


ZAŁĄCZNIK NR 4
DO UCHWAŁY NR XX/10/04
RADY GMINY ŁĘKA
OPATOWSKA
Z DNIA 25.08.04









**MAPA
SYTUACYJNO-WYSOKOŚCIOWA
SKALA 1:500**

Województwo : wielkopolskie
Powiat : kępiński
Gmina : Łęka Opatowska
Wieś : Opatów
Działka : 581/4
Powierzchnia : 0.5305 ha
Właściciel : Malik Małgorzata
i Malik Roman

**SEKCJA 454.322.043
454.322.044**

PRZEDSIĘBIORSTWO USŁUG
Geodezyjno-Kartograficznych
„MIERNIK” – s.c.
J. Fusek & J. Stanisławek
63-600 KĘPNO, ul. Wrocławska 2
Tel./Fax (0-647) 248-08
NIP 619-10-08-894 Regon 250490087

**SPORZĄDZIŁ GEODETA:
JERZY FUSEK**
zam.: ul. Kolejowa 1
98-401 WIERUSZÓW
Tel. (0-62) 784-21-08

Uprawnienia Nr 4818 w zakresie:
1. pomiarów sytuacyjno-wysokościowych,
realizacyjnych i inwentaryzacyjnych,
2. rozgraniczenia i podziału nieruchomości (gruntów) oraz sporządzanie dok. do celów prawnych

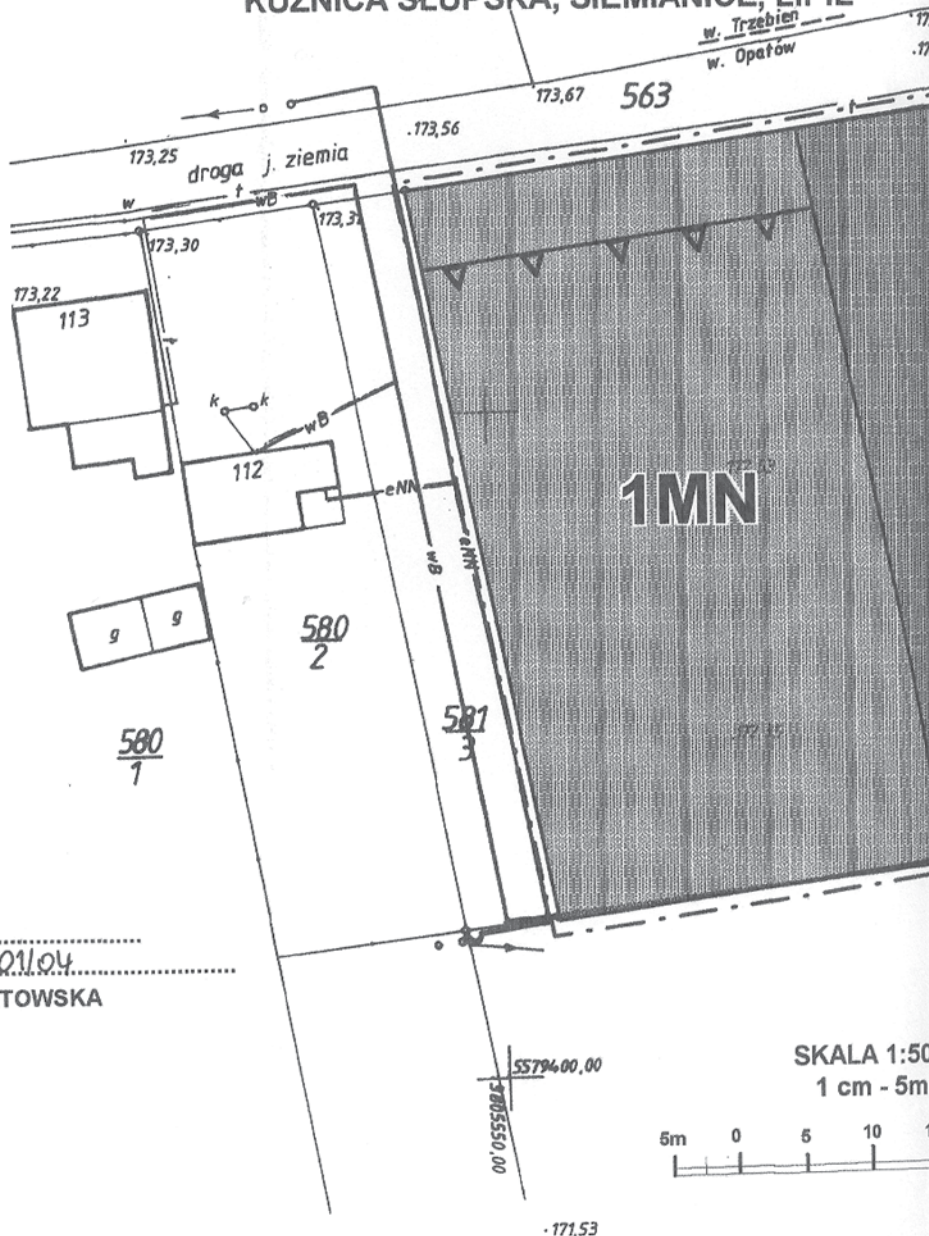
Nr ks. robót 248/2003 Nr ODG 1807/2003

KĘPNO, dnia 11.12.2003

.....
(Podpis)

ZAŁĄCZNIK NR 9
DO UCHWAŁY NR XXII/101/04
RADY GMINY ŁĘKA OPATOWSKA
Z DNIA 25.08.04

**MIEJSCOWY PLAN ZAGOSPODAROWANIA PRZESTRZENI
GMINY ŁĘKA OPATOWSKA
W CZĘŚCI WSI: OPATÓW, ŁĘKA OPATOWSKA, PIASKI, R
KUŹNICA SŁUPSKA, SIEMIANICE, LIPIE**



STANOWISKO POWIATOWE W KĘPNIE
WYDZ. GEOD., KART., KATASTRU I GOSP. NIERUCH.
POW. OŚRODEK DOKUMENT. GEOD. I KART.

W obszarze oznaczonym linią.....
dokonano aktualizacji treści mapy zasadniczej.
Dokumenty z pomiaru uzupełniające przyjęto
do zasobu powiatowego w dniu 15.12.2003
i zaewidencjonowano pod nr 40.05-40/03
Niniejsza mapa może służyć do celów projektowych.
Projektowane obiekty budowlane wymagające
pozwolenia na budowę podlegają wytyczeniu i
inwentaryzacji powykonawczej przez jednostki
upoważnione do wykonywania prac geodezyjnych
Kępno, dn. 15.12.2003

map
do o

Ochron

O S

WIAŁOWO

w. Trzebień
w. Opatów

173,25
173,30
173,32
173,36
173,67
173,72

563

173,22

113

112

580/2

581/3

580/1

173,15

171,53

55794,00,00

55794,00,00

55794,00,00

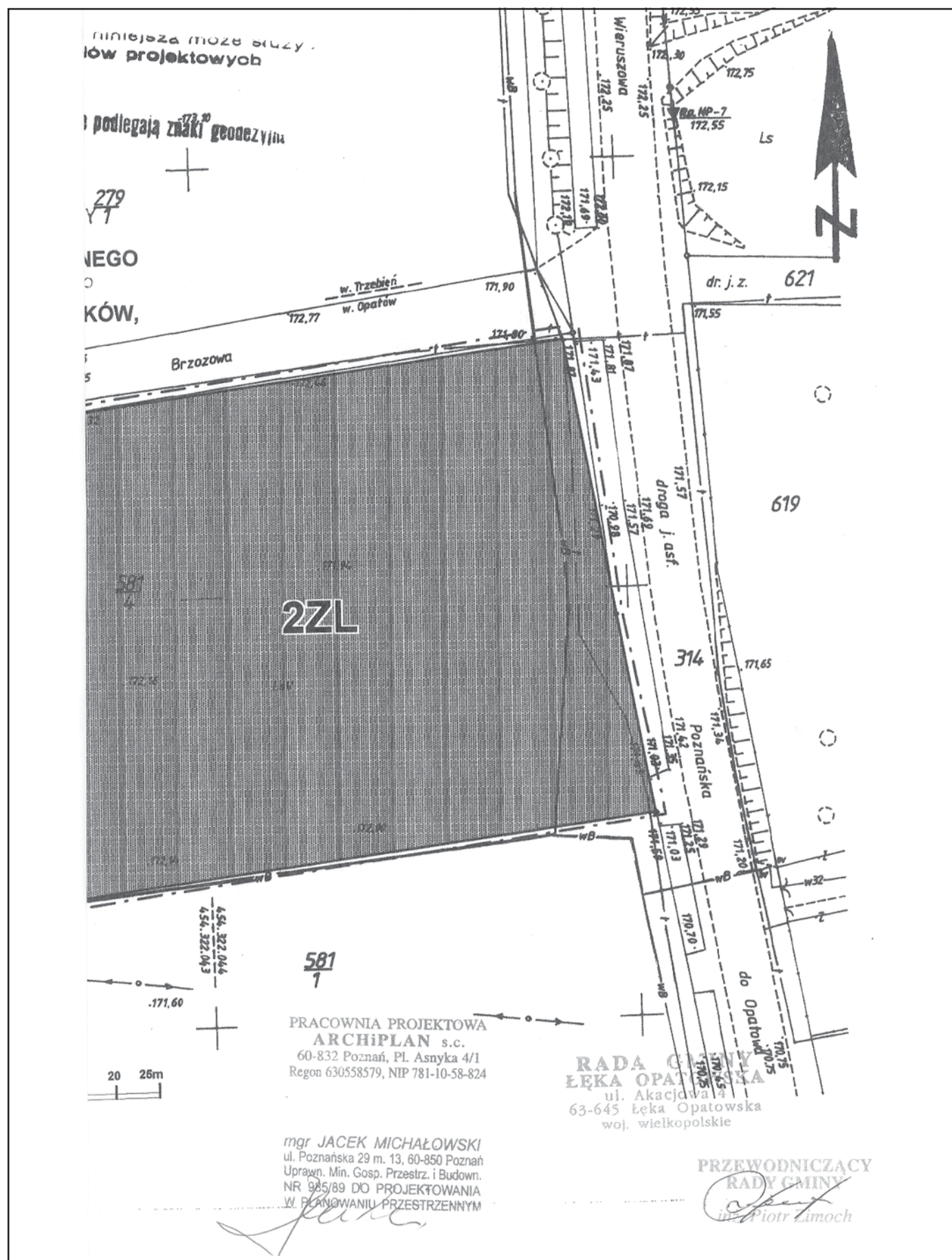
55794,00,00

55794,00,00

55794,00,00

**SKALA 1:50
1 cm - 5m**

5m 0 5 10 1



**MIEJSCOWY PLAN ZAGOSPODAROWANIA PRZESTRZENNEGO
GMINY ŁĘKA OPATOWSKA
W CZĘŚCI WSI: OPATÓW, ŁĘKA OPATOWSKA, PIASKI, RAKÓW,
KUŹNICA SŁUŚKA, SIEMIANICE, LIPIE**

ZAŁĄCZNIK NR 10
DO UCHWAŁY NR XXV/101/04
RADY GMINY ŁĘKA OPATOWSKA
Z DNIA 25.08.04

DLA CELÓW PROJEKTOWYCH SKALĘ
1:500 ZMIENIONO NA 1:1000

SKALA 1:1000
1 cm = 10m

10m 0 10 20 30 40 50m

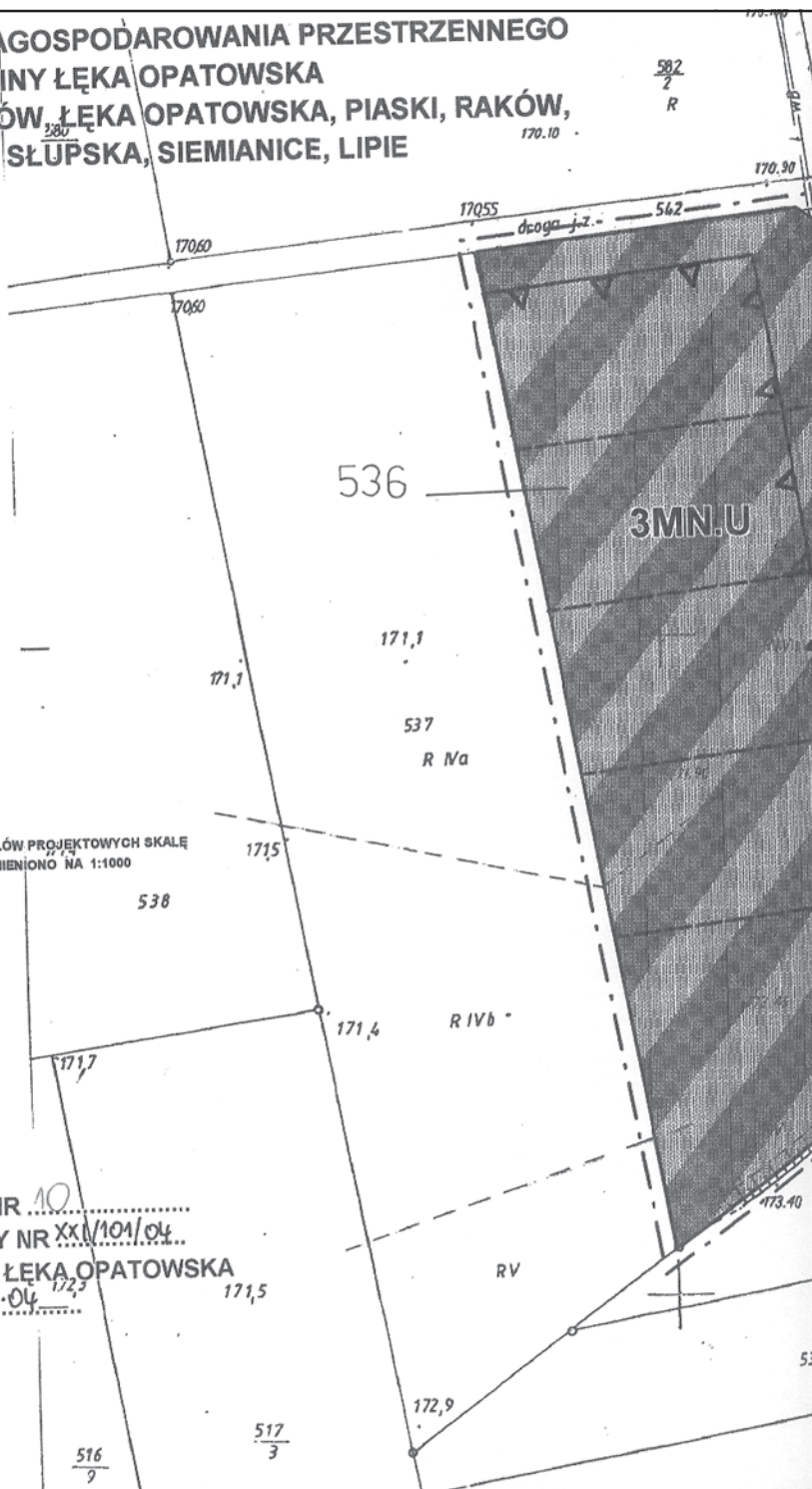
oz.rej.G.86

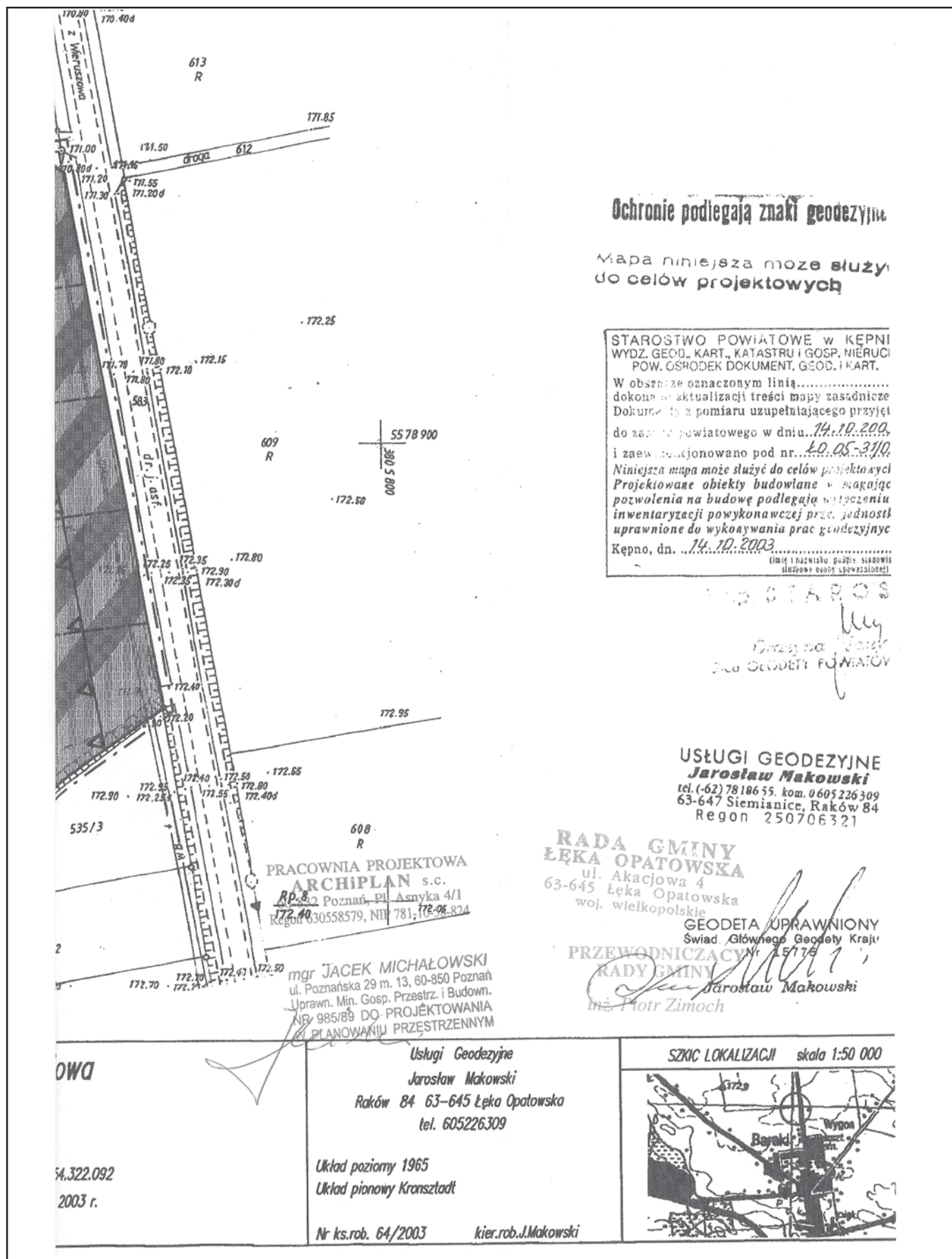
ł.Kapis Jadwiga

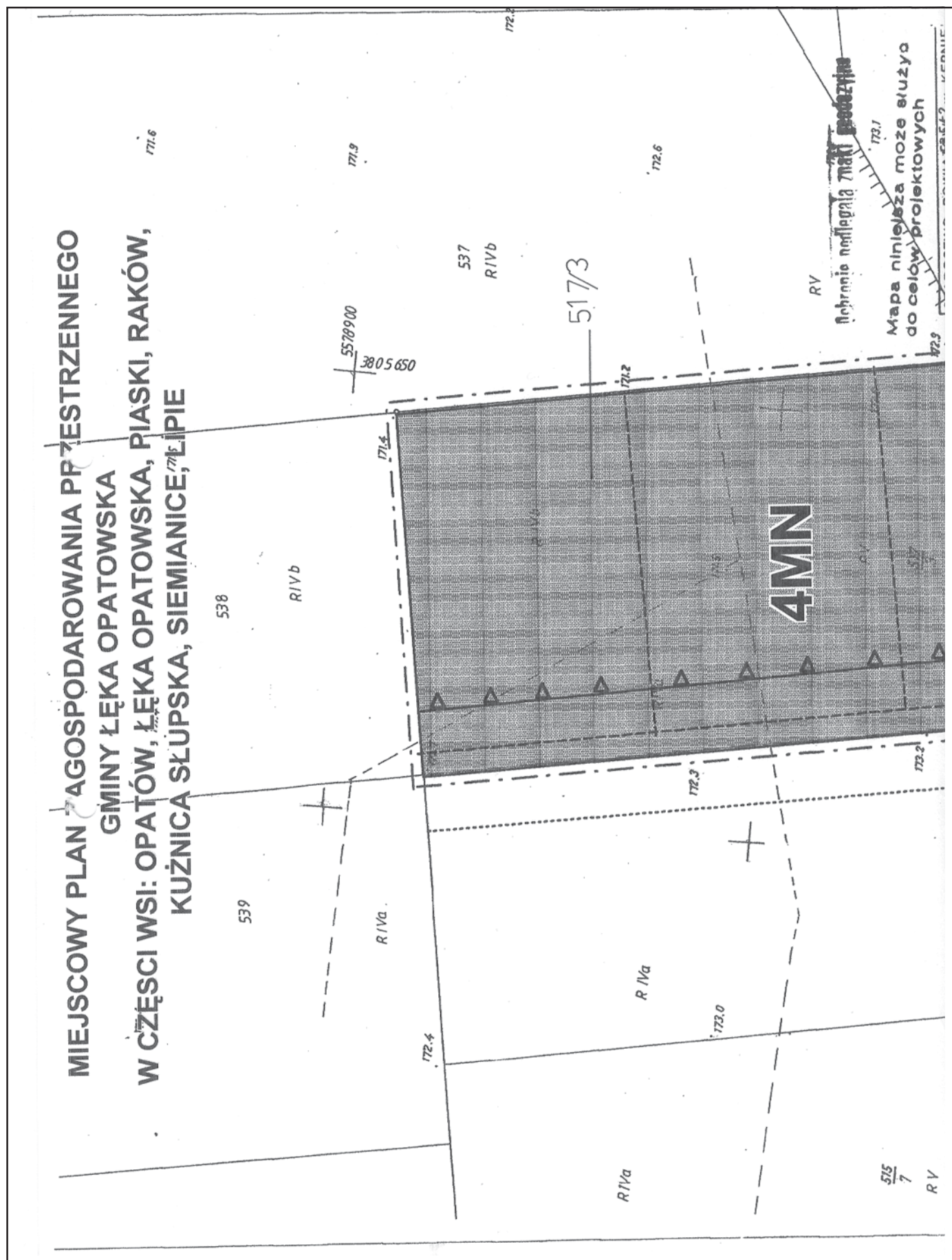
województwo : wielkopolskie
powiat : kępiński , gm.Łęka Opatowska
obręb: Opatów działka 536
pow. 0.7800

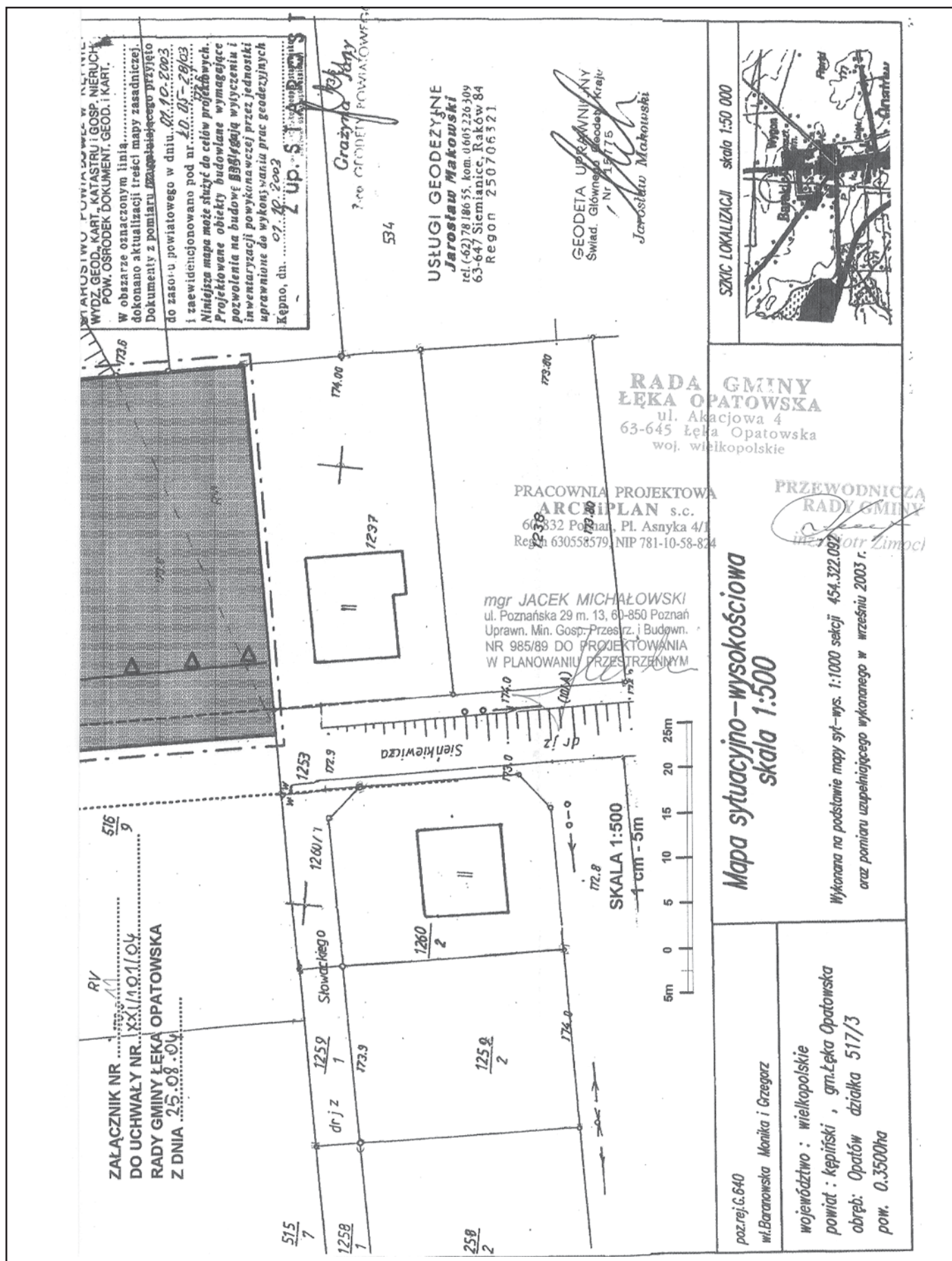
**Mapa sytuacyjno-wysokości
skala 1:1000**

Wykonana na podstawie mapy syt.-wys. 1:1000 sekcji
oraz pomiaru uzupełniającego wykonanego w terenie

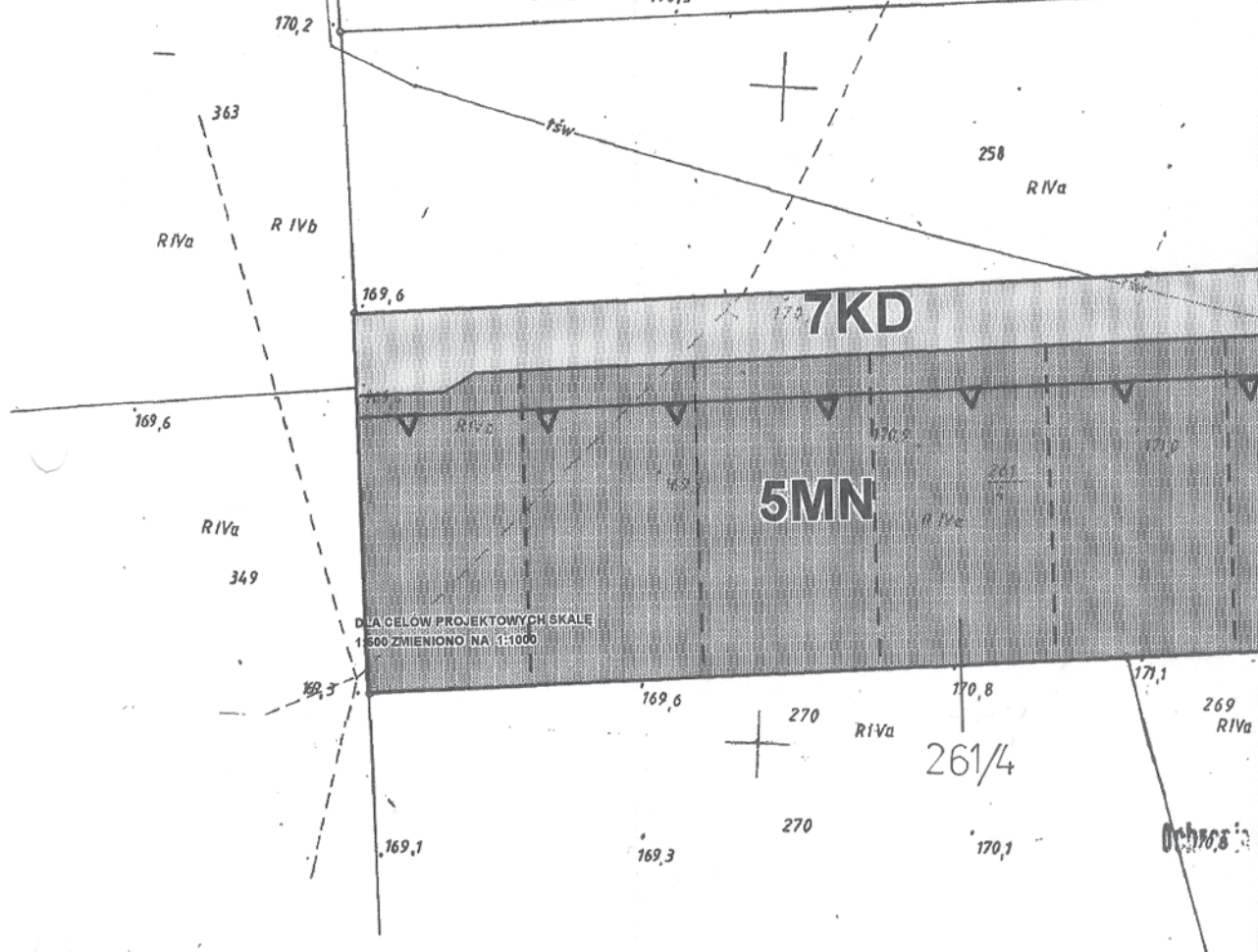








**MIEJSCOWY PLAN ZAGOSPODAROWANIA PRZESTRZENI
GMINY ŁĘKA OPATOWSKA
W CZĘŚCI WSI: OPATÓW, ŁĘKA OPATOWSKA, PIAS
KUŹNICA SŁUPSKA, SIEMIANICE, LIPIE**



ZAŁACZNIK NR 12
DO UCHWAŁY NR XXI/101/04
RADY GMINY ŁĘKA OPATOWSKA
Z DNIA 25.08.04

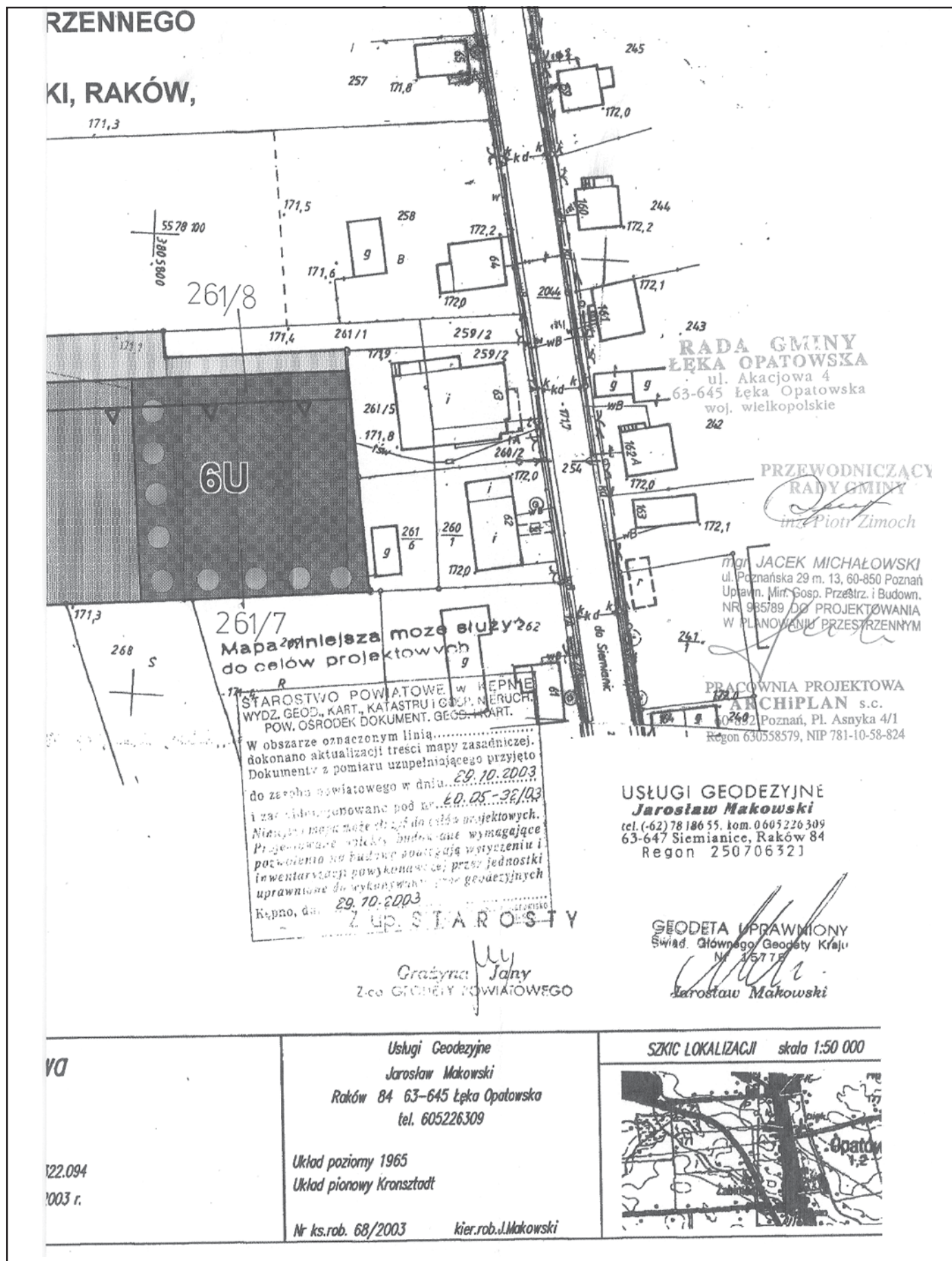
SKALA 1:1000
1 cm - 10m



*Mapa sytuacyjno-wysokościowa
skala 1:1000*

wójtostwo : wielkopolskie
powiat : kępiński , gm. Łęka Opatowska
miejscowość : Opatów działka 261/4

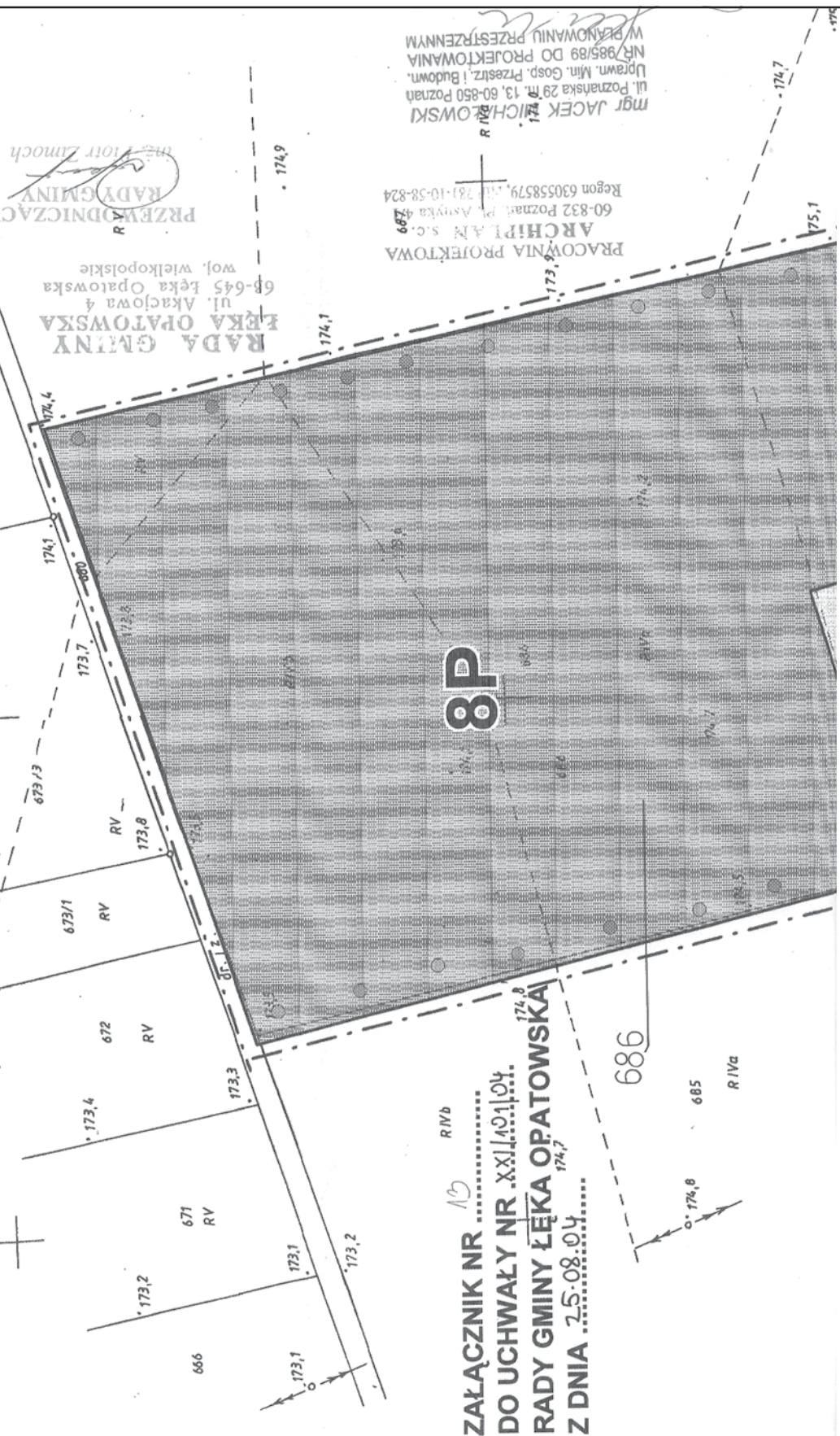
Wykonana na podstawie mapy syt.-wys. 1:1000 sekcji 454
oraz pomiaru uzupełniającego wykonanego w październiku



MIEJSCOWY PLAN ZAGOSPODAROWANIA PRZESTRZENNEGO

GMINY ŁĘKA OPATOWSKA

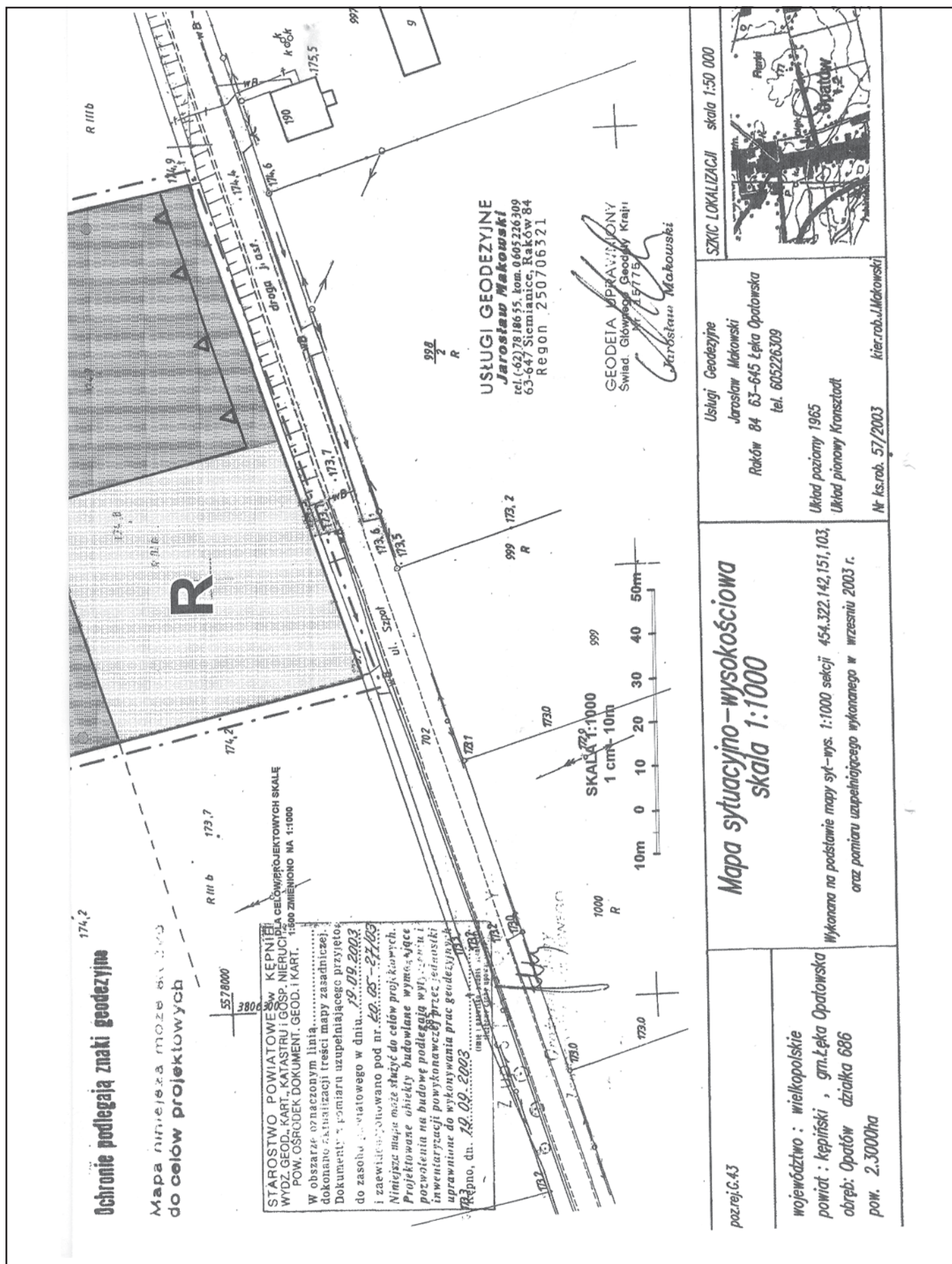
W CZĘŚCI WSI OPATÓW, ŁĘKA OPATOWSKA, PIASKI, RAKÓW, KUŹNICA SŁUPSKA, SIEMIĄNICE, LIPIE



RADA GMINY
ŁĘKA OPATOWSKA
ul. Akacjowa 4
68-645 Łęka Opatowska
woj. wielkopolskie
PRZEWODNICZĄCY
RADA GMINY
mgr Jacek

PRACOWNIA PROJEKTOWA
ARCHIPLAN s.c.
60-832 Poznań, pl. Asnyka 4
Regon 630558579, NIP 781-10-58-824
mgr JACEK
ul. Poznańska 29 m. 13, 60-850 Poznań
Upewn. Min. Gosp. Przemysł. i Budown.
Nr 985/89 DO PROJEKTOWANIA
W PLANOWANIU PRZESTRZENNYM

ZAŁĄCZNIK NR
DO UCHWAŁY NR XXI/491/04.
RADA GMINY ŁĘKA OPATOWSKA
Z DNIA 25.08.04



KOPIA MAPY SYTUACYJNO-WYSOKOŚCIOWEJ

1:1000

nieruchomości położonej w Łęce Opatowskiej

Wydane do celów opiniodawczych gm. Łęka Opatowska, dz.463/5,420/1

**STAROSTWO POWIATOWE
W KĘPNIE**
WYDZ. GEOD., KART., KATASTRU I GOSP. NIERUCH.
POW. OŚRODEK DOKUMENT. GEOD. I KART.

Reprodukowanie, kopiowanie, maszynopisanie i rozprowadzanie niniejszego dokumentu jest zabronione, o którym mowa w art. 18 ustawy z dnia 7 marca 1990 r. o prawie geodazyjnym i kartograficznym (Dz.U. Nr 30, poz. 100, z późniejszymi zmianami).

Kępno, dn. 12.02.2004
(imię i nazwisko, podpis, stanowisko służbowe osoby upoważnionej)

STAROSTWO POWIATOWE W KĘPNIE
WYDZ. GEOD., KART., KATASTRU I GOSP. NIERUCH.
POW. OŚRODEK DOKUMENT. GEOD. I KART.

Poświadczam, że powyższe niniejsze mapy z oryginalnego projektu, mającego charakter geodazyjny, zostały wykonane w dniu 1989

I zaświadczam, że powyższe mapy zostały wykonane w dniu 20/3/55/189

Niniejsze mapy nie są walcami, ale są planami projektowymi.

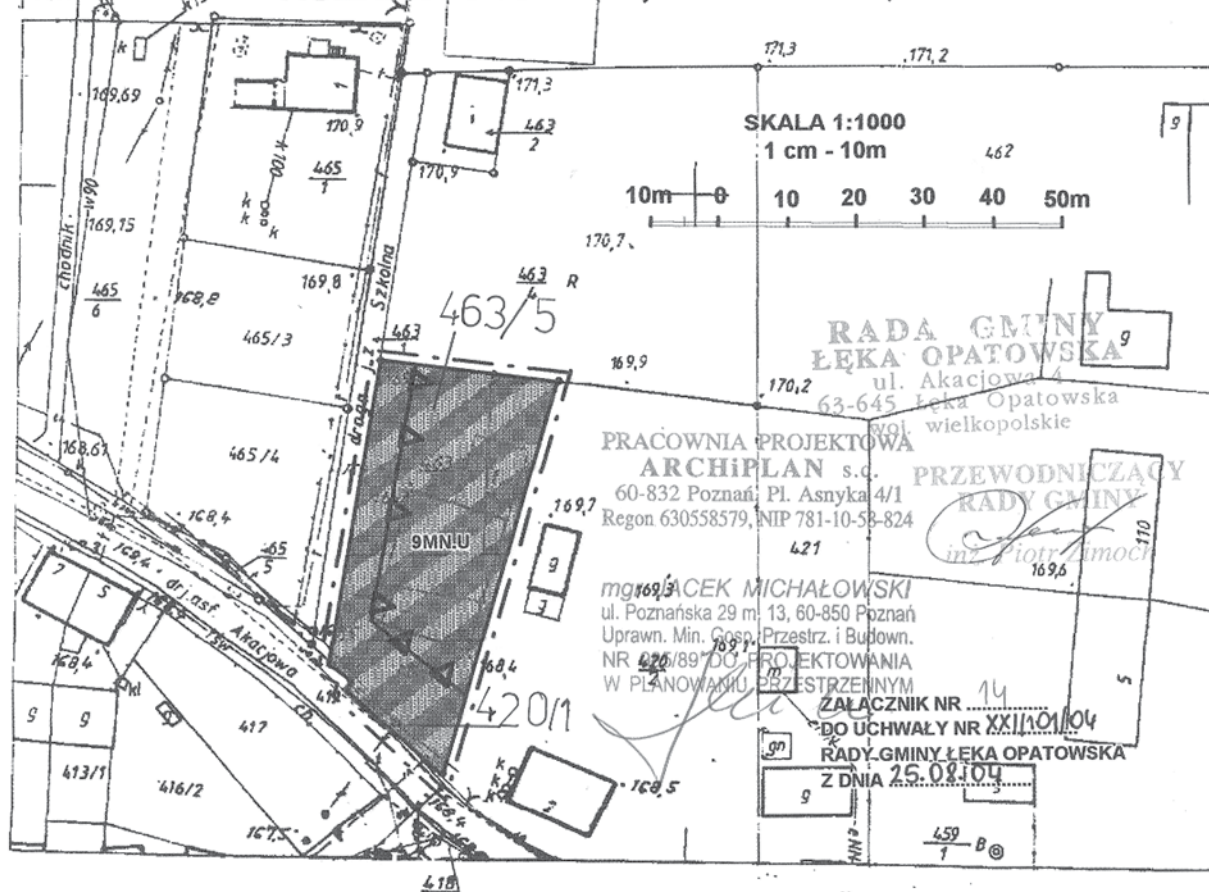
Kępno, dn. 12.02.2004
(imię i nazwisko, podpis, stanowisko służbowe osoby upoważnionej)

Światłokopie wykonane w Ośrodku Dokumentacji Geod. i Kart. w Kępnie

Nr zam. 214/2004

Z up. STAROSTY

MIEJSKOWY PLAN ZAGOSPODAROWANIA PRZESTRZENNEGO GMINY ŁĘKA OPATOWSKA W CZĘŚCI WSI: OPATÓW, ŁĘKA OPATOWSKA, PIASKI, RAKÓW, KUŹNICA SŁUPSKA, SIEMIANICE, LIPIE



MAPA SYTUACYJNO – WYSOKOŚCIOWA

1: 500

woj. : wielkopolskie

Powiat : kępiński

Gmina : Łęka Opatowska

Obręb : Łęka Opatowska

k.m. 5 dz. 540

pow. 0,9700 ha (B-Rilla 0.0600 ha)

Wł.: JAGIENIAK Ireneusz

ks. rob. 100/2003

MODGK 835/2003

KERG : ŁO.03-13/2003

s. 454.322.122

WYDZIAŁ WYKONAWCZY
FOTOKARTOGRAFICZNYCH s.c.
ul. Bolcer i Zdzisław Damagata
63-600 Kępno, ul. Słazica 12
tel. (062)78-222-62
619-10-61-670. Regon 251676726

GEODETA UPRAWNIONY
upr. nr 14348
inż. Zdzisław Damagata
Osiedle Odrodzenia 4/13
63-600 Kępno

GEODETA
inż. Michałczyk
ul. Łódzka 11/10
63-600 Kępno

MIEJSCOWY PLAN ZAGOSPODAROWANIA GMINY ŁĘKA OPATOWSKA W CZĘŚCI WSI: OPATÓW, ŁĘKA OPATOWSKA KUŹNICA SŁUPSKA, SIEMIA

Niechronione podlegają znaki geodezyjne
mapa niniejsza może służyć
do celów projektowych

STAROSTWO POWIATOWE w KĘPNIE
WYDZ. GEOD., KART., KATASTRU I GOSP. NIERUCH.
POW. OŚRODEK DOKUMENT. GEOD. I KART.
W obszarze oznaczonym linią.....
dokonała się zmiana treści mapy zasadniczej.
Dokumenty geodezyjne uzupełniające przyjęto
do założeń w dniu 22.07.2003
i załączono do projektu pod nr. ŁO.03-13/03
Niniejsza mapa służy do celów projektowych.
Projektowane przedsięwzięcia budowlane wymagające
pozwolenia na budowę podlegają wytyczeniu i
inventaryzacji powykonawczej przez jednostki
uprawnione do wykonywania prac geodezyjnych
Kępno, dn. 22.07.2003

zamię i nazwisko podpis. odpowiedzialne
za stanowiący stanowiący

Z up. STAROSTY

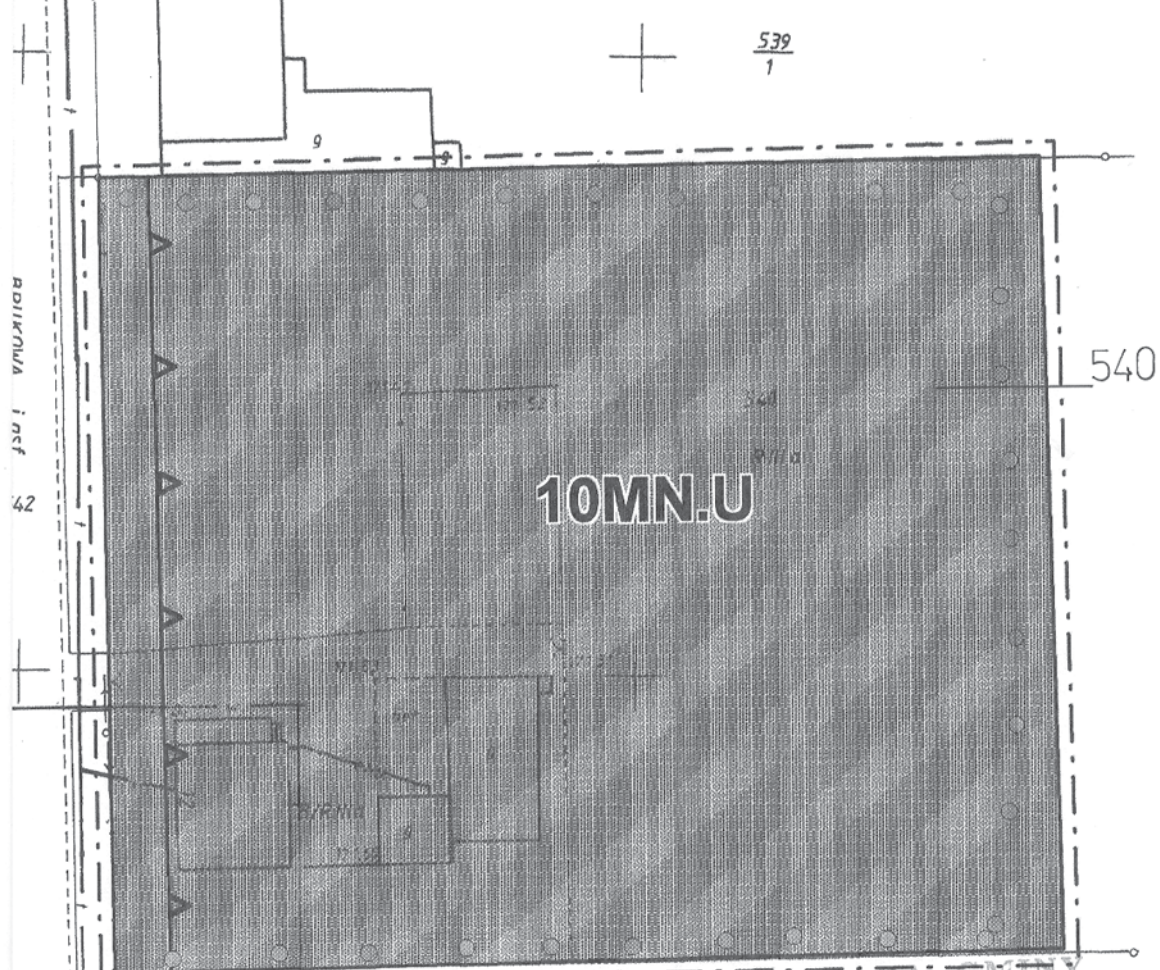
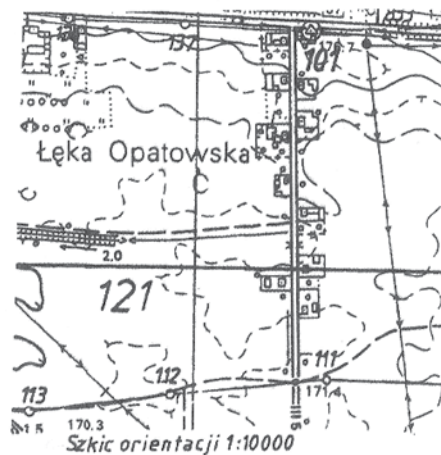
Grażyna Jany
Z-ca GEODETY POWIATOWEGO

SKALA 1:500
1 cm - 5m



ZAŁĄCZNIK NR 15
DO UCHWAŁY NR XX/104/04
RADY GMINY ŁĘKA OPATOWSKA
Z DNIA 25.08.04

**A PRZESTRZENNEGO
SKA
SKA, PIASKI, RAKÓW,
ICE, LIPIE**



PRACOWNIA PROJEKTOWA
ARCHIPLAN s.c.
60-832 Poznań, Pl. Asnyka 4/1
Regon 630558579, NIP 781-10-58-824

mgr **JACEK MICHAŁOWSKI**
ul. Poznańska 29 m. 13, 60-850 Poznań
biopravn. Min. Gosp. Przestrz. i Budown.
NR 985/89 DO PROJEKTOWANIA
W PLANOWANIU PRZESTRZENNYM

**RADA GMINY
ŁĘKA OPATOWSKA**
ul. Akacyjowa 4
63-645 Łęka Opatowska
woj. wielkopolskie

**WODNICZĄCY
RADA GMINY**
Wojciech Zimoch

MAPA SYTUACYJNO - WYSOKOŚCIOWA
1:500

Gmina: Łęka Opatowska
Obręb: Piaski
Powiat: kępiński
Woj.: wielkopolskie
K.m. 1 dz. 94/9, 94/11,
KW. 42 347
Pow. 3.0416 ha

ODGK 721 /2003
KERG Ł.O. 06 -1 /2003

Właściciel: Józwiakowski Lech

Sekcja : 454. 322. 014

MAPA SYTUACYJNO - WYSOKOŚCIOWA
1:500

Gmina: Łęka Opatowska
Obręb: Piaski
Powiat: kępiński
Woj.: wielkopolskie
K.m. 1 dz. 95 ,
KW. 12 290
Pow. 0.3000 ha

ODGK 721 /2003
KERG Ł.O. 06 -1 /2003

Właściciel: Józwiakowski Lech
Józwiakowska Justyna

Sekcja : 454. 322. 014

MIEJSCOWY PLAN
W CZĘŚCI WSI: OŁ
KUŻN

DLA CELÓW PROJEKTOWYCH SKALĘ
1:500 ZMIENIONO NA 1:1000

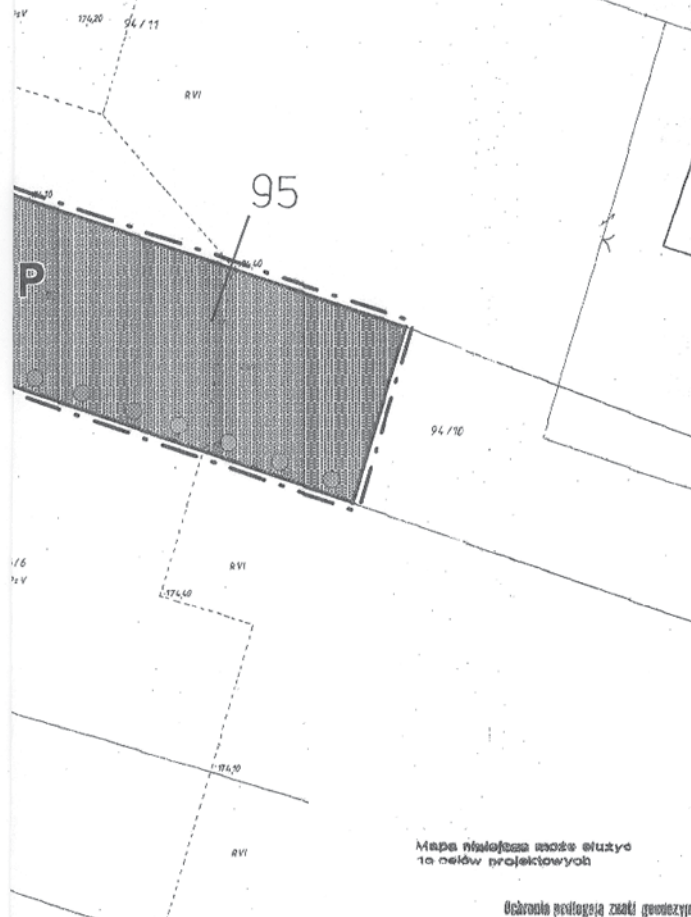
ZAŁĄCZNIK NR 16
DO UCHWAŁY NR. XXI/104/04
RADY GMINY ŁĘKA OPATOWSKA
Z DNIA 25.08.04

DLA CELÓW PROJEKTOWYCH SKALĘ
1:500 ZMIENIONO NA 1:1000

SKALA 1:1000
1 cm - 10m



PLAN ZAGOSPODAROWANIA PRZESTRZENNEGO
GMINY ŁĘKA OPATOWSKA
OPATÓW, ŁĘKA OPATOWSKA, PIASKI, RAKÓW,
ULICA SŁUPSKA, SIEMIANICE, LIPIE



STAROSTWO POWIATOWE W KĘPNIE
WYDZ. GEOD. KART. KATASTRU I GOSP. NIERUCH.
POW. OBRZĘD. DOKUMENT. I KART.
W obszarze niniejszego listu...
dokonano aktualizacji treści mapy zasadniczej,
dokumentu z pomiaru uzupełniającego przyjęto
do zasobu powiatowego w dniu... 12.08.2023
i zatwierdzono pod nr...
Niniejsza mapa służy do celów projektowych.
Projektowane obiekty budowlane wymagające
pozwolenia na budowę podlegają wytyczeniu i
inwentaryzacji po wykonaniu prac geodezyjnych
opracowane do wykonania prac geodezyjnych
Legenda, do... 12.08.2023

Z up. STAROSTY

Mieczysław Królkowski
GEODETA POWIATOWY
Kierownik Wydziału
Geodezji, Kartografii, Katastru
i Gospodarki Nieruchomościami

PRACOWNIA PROJEKTOWA
ARCHIPLAN s.c.
60-832 Poznań, Pl. Asnyka 4/1
Regon 630558579, NIP 781-10-58-824

mgr JACEK MICHAŁOWSKI
ul. Poznańska 29 m. 13, 60-850 Poznań
Uprawn. Min. Gosp. Przestrz. i Budown.
NR 985/89 DO PROJEKTOWANIA
W PLANOWANIU PRZESTRZENNYM

MAPA SYTUACYJNO – WYSOKOŚCIOWA

Skala 1:1000
sekcja 454.144.221

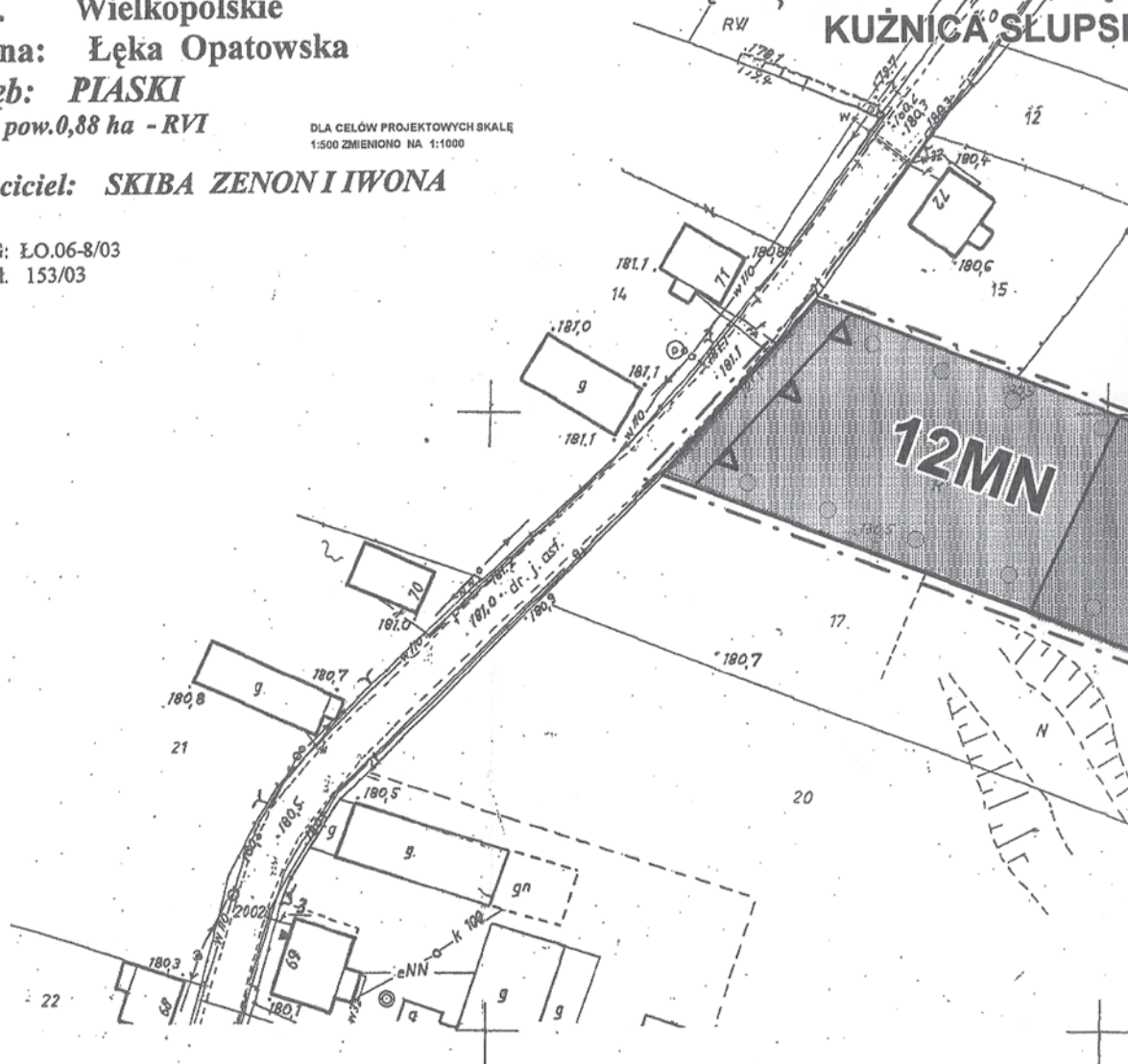
Powiat: Kępiński
Woj. Wielkopolskie
Gmina: Łęka Opatowska
Obręb: PIASKI
dz.16 pow.0,88 ha - RVT

DLA CEŁÓW PROJEKTOWYCH SKALĘ
1:500 ZMIENIONO NA 1:1000

Właściciel: SKIBA ZENON I IWONA

KERG: ŁO.06-8/03
Dz.zgł. 153/03

MIEJSCOWY PLAN ZAGOSPO
GMINY ŁĘK
W CZĘŚCI WSI: OPATÓW, ŁĘK
KUŹNICA ŚLUPSKA



USŁUGI
GEODEZYJNO-PROJEKTOWE
Stanisław Jany
3-600 Kępno, Os. Odrodzenia 1/21
tel. (0-62) 78-248-83
IP 619-112-56-54 REGON 250974576

ZALĄCZNIK NR 17
DO UCHWAŁY NR XXI/101/04
RADY GMINY ŁĘKA OPATOWSKA
Z DNIA 25.08.04

SKALA
1 cm

10m 0 10

CZYSŁAW HAZIAK
geodeta
awantura Nr 1219)

**DAROWANIA PRZESTRZENNEGO
A OPATOWSKA
A OPATOWSKA, PIASKI, RAKÓW,
A, SIEMIANICE, LIPIE**

20.10.2003
10.06-B/03

Z up. STAROSTY

Michałowski
Kierownik Biura
Geodezji, Kartografii, Katastru
i Gospodarki Nieruchomościami

189,5

R

16

13P

droga polna do Białaszek

9

1:1000
10m

20 30 40 50m

PRACOWNIA PROJEKTOWA
ARCHIPLAN s.c.
60-832 Poznań, PL Asnyka 4/1
Regon 630558579, NIP 781-10-58-824

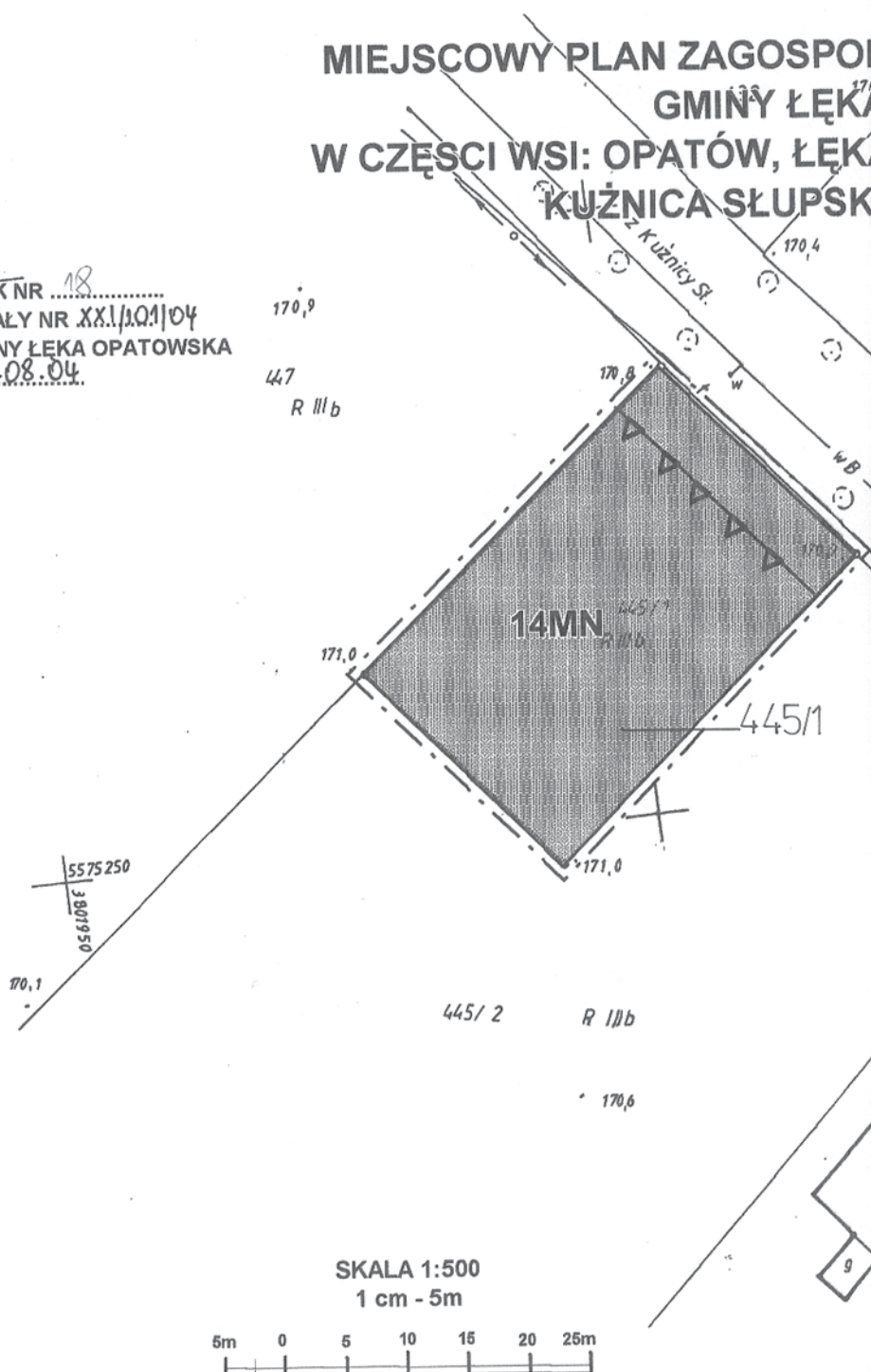
**RADA GMINY
ŁĘKA OPATOWSKA**
ul. Akacyjowa 4
63-645 Łęka Opatowska
woj. wielkopolskie

mgr JACEK MICHAŁOWSKI
ul. Poznańska 29 m. 13, 60-850 Poznań
Uprawn. Min. Gosp. Przestrz. i Budown.
NR 985/89 DO PROJEKTOWANIA
W PLANOWANIU PRZESTRZENNYM

**PRZEWODNICZĄCY
RADY GMINY**
inż. Piotr Limoch

MIEJSCOWY PLAN ZAGOSPOD
GMINY ŁĘKA
W CZĘŚCI WSI: OPATÓW, ŁĘKA
KUŹNICA SŁUPSK

ZALĄCZNIK NR 18
DO UCHWAŁY NR XXII/101/04
RADY GMINY ŁĘKA OPATOWSKA
Z DNIA 25.08.04



poz.rej.G.272

wł.Szczypkowska Justyna i Zimny Zbigniew

województwo : wielkopolskie
powiat : kępiński , gm.Łęka Opatowska
obręb: Raków działka 445/1
pow. 0.0807

Mapa sytuacyjno-wysokościowa
skala 1:500

Wykonana na podstawie mapy syt-wys. 1:1000 sekcji 454.3
oraz pomiaru uzupełniającego wykonanego w wrześniu 2004

DAROWANIA PRZESTRZENNEGO **OPATOWSKA** **OPATOWSKA, PIASKI, RAKÓW,** **A, SIEMIANICE, LIPIE**

RADA GMINY
ŁĘKA OPATOWSKA
ul. Akacjowa 4
63-645 Łęka Opatowska
woj. wielkopolskie

PRZEWODNICZĄCY
RADY GMINY
inż. Piotr Zimoch

Ochronie podlegają znaki geodezyjne

Mapa niniejsza może służyć:
do celów projektowych

STAROSTWO POWIATOWE W KEPNIE
WYDZ. GEOD., KART., KATASTRU I GOSP. NIERUCH.
POW. OSPODEK DOKUMENT. GEOD. I KART.
W obszarze wyznaczonym przez...
dokona...
Dokum...
do za...
i za...
Niniejsza mapa może służyć do celów projektowych.
Projektowane obiekty budowlane wymagające
pozwolenia na budowę podlegają wytyczeniu i
inwentaryzacji powykonawczej przez jednostki
uprawnione do wykonywania prac geodezyjnych
Kepno, dn. 01.10.2003

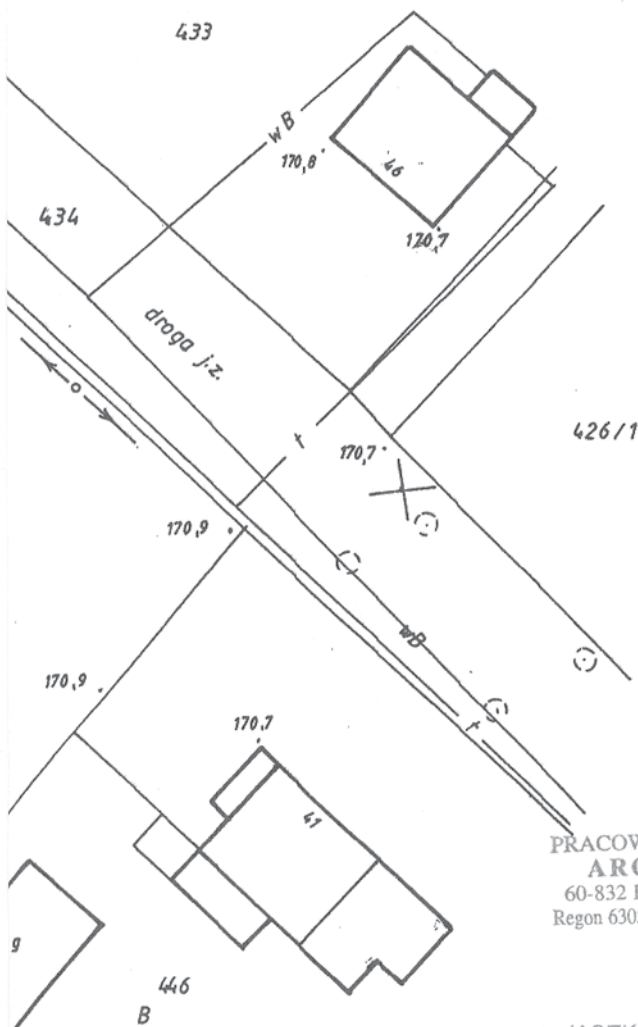
Z up. STARSZYSTY
Grażyna Jany
Z-co GEODETY POWIATOWEGO

USŁUGI GEODEZYJNE
Jarostaw Makowski
tel. (+62) 78 186 55, kom. 0 605 226 309
63-647 Siemianice, Raków 84
Regon 250706321

PRACOWNIA PROJEKTOWA
ARCHIPLAN s.c.
60-832 Poznań, Pl. Asnyka 4/1
Regon 630558579, NIP 781-10-58-824

mgr JACEK MICHAŁOWSKI
ul. Poznańska 29 m. 13, 60-850 Poznań
Uprawn. Min. Gosp. Przestrz. Budown.
NR 985/89 DO PROJEKTOWANIA
W PLANOWANIU PRZESTRZENNYM

GEODETA UPRAWNIONY
Świad. Głównego Geodety Kraju:
Nr 15775
Jarostaw Makowski



VA

22.223
03 r.

Usługi Geodezyjne
Jarostaw Makowski
Raków 84 63-645 Łęka Opatowska
tel. 605226309

Układ poziomy 1965
Układ pionowy Kronsztadt

Nr ks.rob. 62/2003 kier.rob. J. Makowski

SZKIC LOKALIZACJI skala 1:50 000



MAPA SYTUACYJNO - WYSOKOŚCIOWA 1:500

Gmina: Łęka Opatowska
Obwód: Kuźnica Słupska
Powiat: kępiński
Woj.: wielkopolskie
K.m.l dz. 52
KW: 51 642
Pow. 0,2300 ha

ODGK
KERG ŁO.

Właściciel: Gąszczak Andrzej,
Gąszczak Alina

Sekcja : 454. 322. 164

BIURO USŁUG GEODEZYJNYCH
"PRYZMAT"
mgr inż. Zbigniew Głowacki
63600 KĘPNO, ul. Kościuszki 9/13
tel./fax 062 78-78-712, 0603 653-196
NIP 619-126-71-18

GEODETA UPRAWNIONY
mgr inż. Zbigniew Głowacki
Upc. nad. przez Główn. Geodetę Kraju
Nr 16785

Rezonans podlegała zarzku zrywania

ZALĄCZNIK NR 19
DO UCHWAŁY NR XXI/101/04
RADY GMINY ŁĘKA OPATOWSKA
Z DNIA 25.08.04

STAROSTWO POWIATOWE W KĘPNIE
WYDZ. GEOD., KART., KATASTRU, GOSP. NIEMUCH.
POW. OSRODEK DOKUMENT. GEOD. I KART.

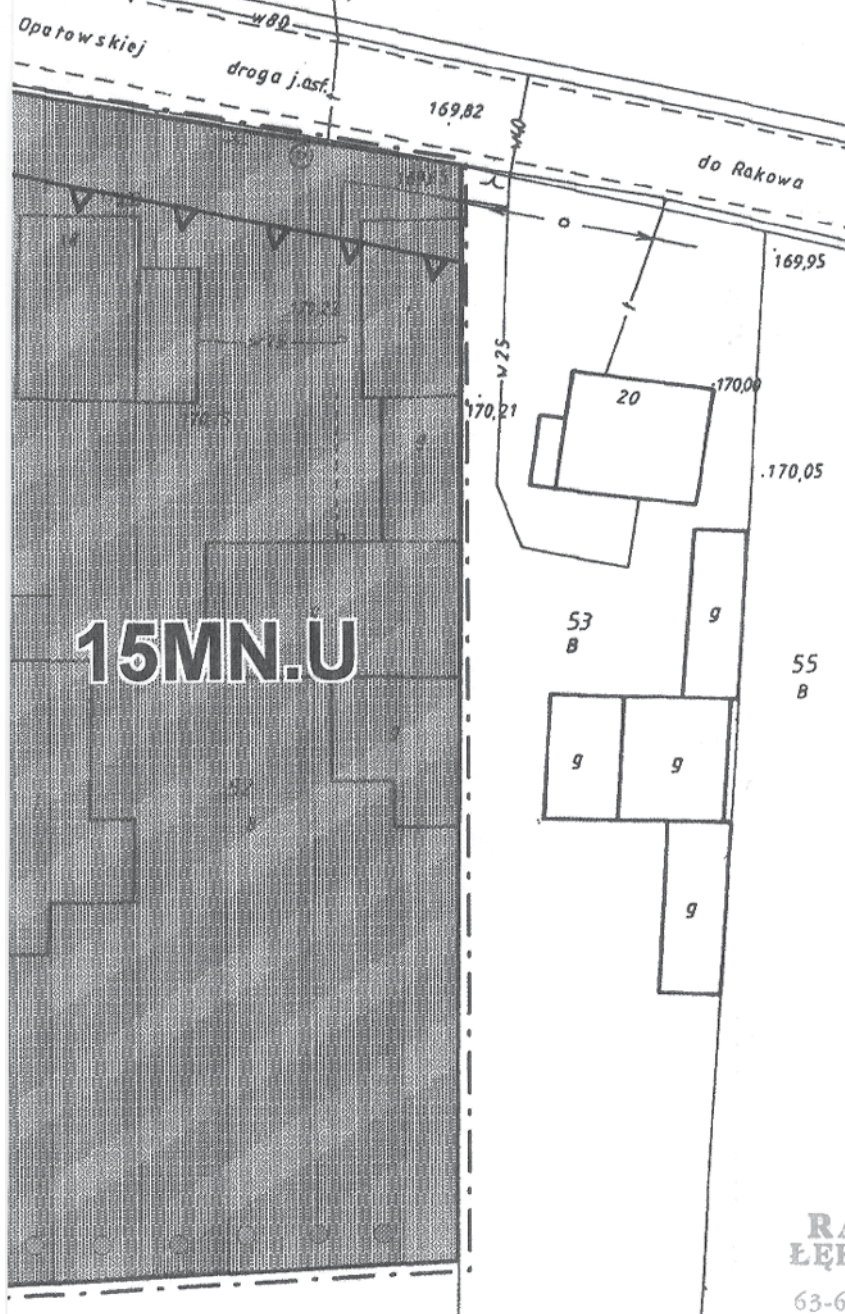
W obszarze oznaczonym linią
dokonano aktualizacji (dodatk. zm. zagadn.)
Dokumenty z planu aktualizacji planu
do zasobu powiatowego w dniu 09.12.2004
i zaewidencjonowano pod nr 26 627204

Niniejsza mapa może służyć do celów projektowych
Projektowane obiekty budowlane wymagające
pozwolenia na budowę podlegają wytyczeniu i
inwentaryzacji powstającej przez jednostki
uprawnione do wykonywania prac geodezyjnych

Kępno dn. 09.12.2004

inż. Zbigniew Głowacki
Geodeta Kraju Nr 16785

OSPODAROWANIA PRZESTRZENNEGO
ŁĘKA OPATOWSKA
ŁĘKA OPATOWSKA, PIASKI, RAKÓW,
OPATOWSKA, SIEMIANICE, LIPIE



PRACOWNIA PROJEKTOWA
ARCHIPLAN s.c.
60-832 Poznań, Pl. Asnyka 4/1
Regon 630558579, NIP 781-10-58-824

mgr JACEK MICHAŁOWSKI
ul. Poznańska 29 m. 13, 60-850 Poznań
Uprawn. Min. Gosp. Przestrz. i Budown.
NR 985/89 DO PROJEKTOWANIA
W PLANOWANIU PRZESTRZENNYM

woj.	wielkopolskie
pow.	kępiński
gmina	Łęka Opatowska
obrob	Siemianice

KERG: ZO.08-117/2003
Nr ODGiK: 1673/2003

MAPA SYTUACYJNO - WYSKOŚCIOWA
1:1000

sekcja mapy: 454.324.094

Własność: Sarnowski Tomasz
Działka nr 165
Powierzchnia 0,1200 ha
K.W. 8806

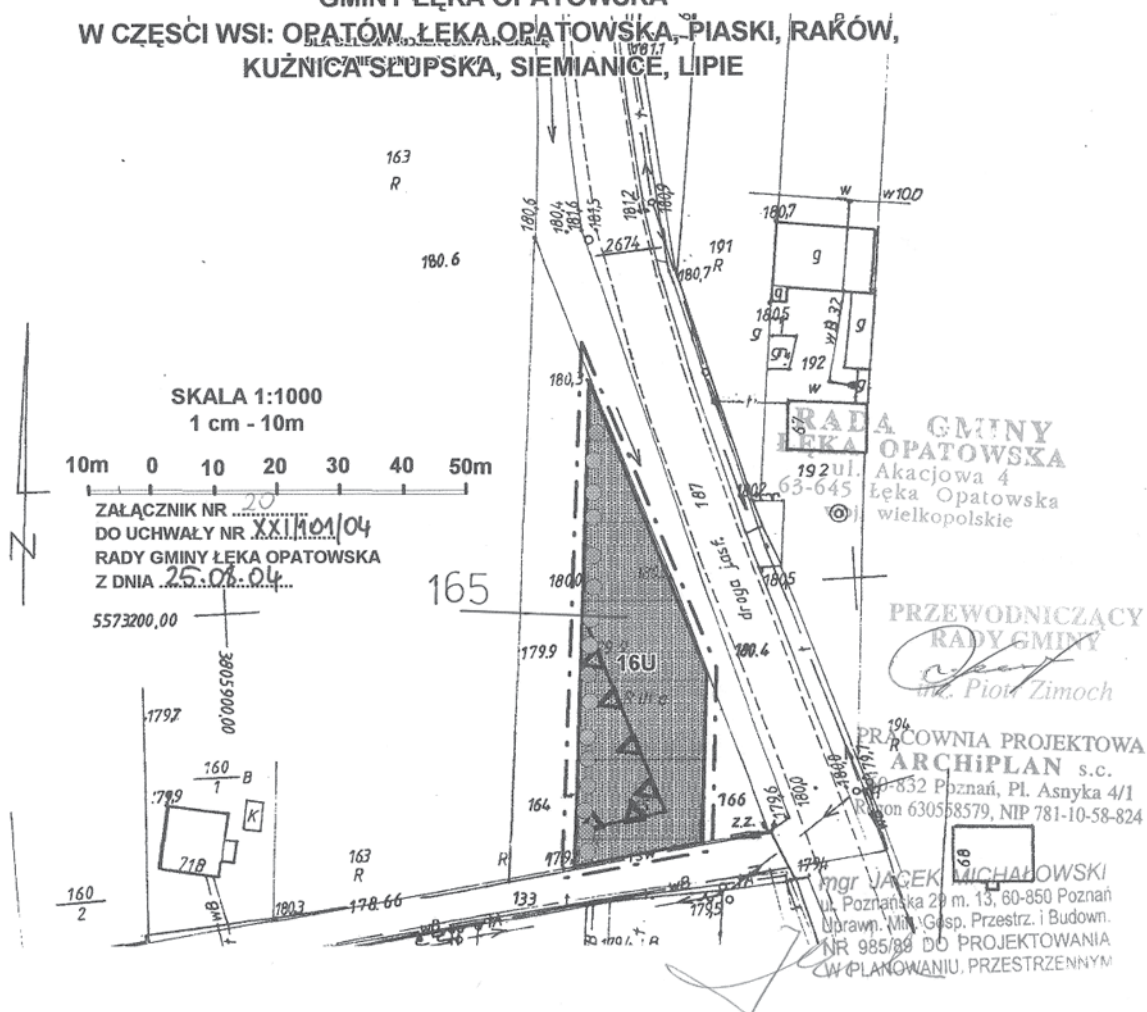
USLEA 1000 1000 LINE
Faintly visible text, possibly a header or address, including a phone number 63-000 1000 1000 77 and a date NIP 610 1000 1000 24.

MIECZYSLAW
geograf
(uprawnienie Nr 1219)

Z up, S T A, R O S T Y

Grażyna Jany
Z-cz. GEODETY POWIATOWEGO

**MIEJSKOWY PLAN ZAGOSPODAROWANIA PRZESTRZENNEGO
GMINY ŁĘKA OPATOWSKA
W CZĘŚCI WSI: OPATÓW, ŁĘKA OPATOWSKA, PIASKI, RAKÓW,
KUŹNICA SŁUPSKA, SIEMIANICE, LIPIE**



woj. wielkopolskie
pow. kępiński
gmina Łęka Opatowska
obręb Łęka Opatowska

KERG: ŁO.03-24/2003
Nr ODGIK: 1811/2003

MAPA SYTUACYJNO - WYSKOŚCIOWA 1:1000

Własność: Osada Józef i ż. Maria
Dz. nr 133, pow. 0.5700 ha
Jedn. rej. G-105

**MIEJSCOWY PLAN ZAGOSPODARSTWA
GMINY ŁĘKA OPATOWSKA
W CZĘŚCI WSI: OPATÓW, ŁĘKA OPATOWSKA,
KUŹNICA SŁUPSKA, SIŁOSZCZAKÓW**

Sekcja mapy 454.322.171
454.322.172
454.322.173

04.12.2003
ŁO.03-24/2003

DLA CELÓW PROJEKTOWYCH SKALE
1:500 ZMIENIONO NA 1:1000

04.12.2003

ZALĄCZNIK NR 21
DO UCHWAŁY NR XXI/101/04
RADY GMINY ŁĘKA OPATOWSKA
Z DNIA 25.08.04

Z up. S T A R O S T A

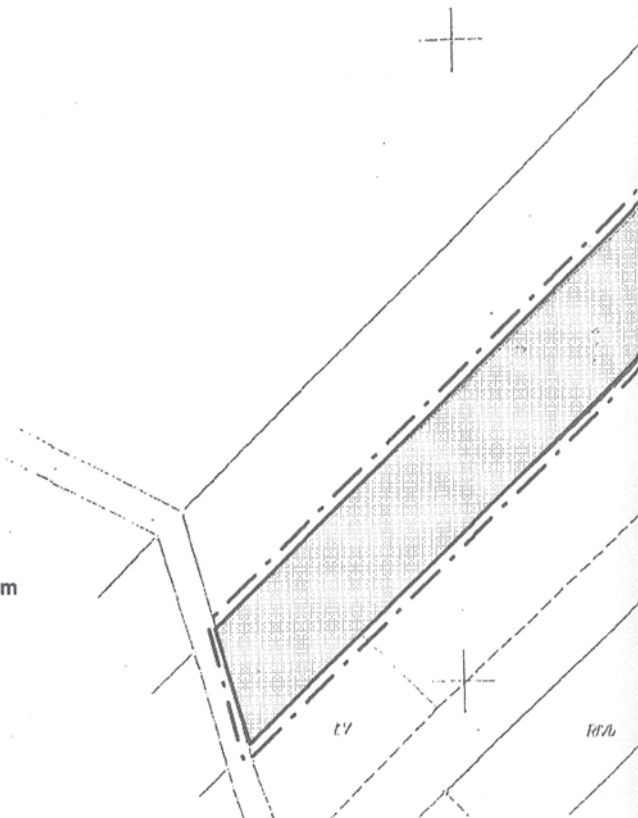
Główny
Z-ca Główny

USŁUGI GEODEZYJNE
Paweł Peliński
63-600 KĘPNO, Kierzno 77
tel. (0-62) 78-191-42
NIP 619-174-20-24
REGON 25110916

MIECZYSLAW BAZIAK
geodeta
(uprawnienie Nr 1219)

SKALA 1:1000
1 cm - 10m

10m 0 10 20 30 40 50m







LEGENDA

	granica terenu objętego planem
	linie rozgraniczające tereny o różnym przeznaczeniu
	linie podziału wewnętrznego
	nieprzekraczalne linie zabudowy
	tereny zabudowy mieszkaniowej jednorodzinnej
	tereny zabudowy mieszkaniowej jednorodzinnej i tereny zabudowy usługowej
	lasy
	tereny rolnicze
	tereny zabudowy usługowej
	tereny obiektów produkcyjnych, składów i magazynów
	tereny dróg wewnętrznych dojazdowych

INFORMACJE

	propozycje dla innych planów, proponowana droga dojazdowa
	zieleń izolacyjna

PRACOWNIA PROJEKTOWA
ARCHIPLAN s.c.
60-832 Poznań, Pl. Asnyka 4/1
Regon 630558579, NIP 781-10-58-824

mgr JACEK MICHAŁOWSKI
ul. Poznańska 29 m. 13, 60-850 Poznań
Uprawn. Min. Gosp. Przestrz. i Budown.
NR 985/89 DO PROJEKTOWANIA
W PLANOWANIU PRZESTRZENNYM

**RADA GMINY
ŁĘKA OPATOWSKA**
ul. Akacjowa 4
63-645 Łęka Opatowska
woj. wielkopolskie

PRZEWODNICZĄCY
RADY GMINY
inż. Piotr Zimoch

ZAŁĄCZNIK NR22.....
DO UCHWAŁY NR. XXI/101/04.....
RADY GMINY ŁĘKA OPATOWSKA
Z DNIA 25.08.04.....

Załącznik nr 23
do uchwały Nr XXI/101/2004
Rady Gminy Łęka
z dnia 15 sierpnia 2004 r.

W SPRAWIE UCHWALENIA MIEJSCOWEGO PLANU ZAGOSPODAROWANIA PRZESTRZENNEGO
GMINY ŁĘKA OPATOWSKA DLA OBSZARU CZĘŚCI WSI: OPATÓW, ŁĘKA OPATOWSKA, PIASKI, RAKÓW,
KUŹNICA SŁUPSKA, SIEMIANICE, LIPIE”.

Rozstrzygnięcie o sposobie realizacji, zapisanych w planie, inwestycji z zakresu infrastruktury technicznej, które należą do zadań własnych gminy oraz zasadach finansowania, zgodnie z przepisami o finansach publicznych.

Na podstawie art. 20 ust. 1 ustawy z dnia 27 marca 2003 roku o planowaniu i zagospodarowaniu przestrzennym (Dz.U. Nr 80, poz. 717 z późniejszymi zmianami), art. 7 ust. 1 pkt 2 i 3 ustawy z dnia 8 marca 1990 roku o samorządzie gminnym (Dz.U. z 2001 roku Nr 142, poz. 1591 z późniejszymi zmianami) i art. 111, ust. 2 pkt 1 ustawy z dnia 26 listopada 1998 roku o finansach publicznych (Dz.U. z 2003 roku Nr 15, poz. 148 z późniejszymi zmianami) Rada Gminy Łęka Opatowska rozstrzyga, co następuje:

1. Sposób realizacji, zapisanych w planie, inwestycji z zakresu infrastruktury technicznej, które należą do zadań własnych gminy:

a) drogi publiczne (treść ustaleń planu):

- 7 KD - droga publiczna dojazdowa (budowa drogi o szerokości 10 m)

b) infrastruktura techniczna (treść ustaleń planu) sieć wodociągowa:

- 4 MN - 110, dł. 80 m
- 5 MN - 110, dł. 180 m
- 6 U - 110, dł. 40 m

c) prognozowane wydatki na:

- budowę dróg publicznych - ok. 108 200 zł
- budowę sieci wodociągowej - ok. 11 400 zł

Prognozowane koszty budowy infrastruktury technicznej wyniosą ok. 119 600 zł,

d) zadanie wieloletnie - budowa sieci kanalizacyjnej sanitarnej i deszczowej, budowa dróg,

e) za realizację zadań odpowiada Wójt Gminy Łęka Opatowska.

2. Zasady finansowania zapisanych w planie inwestycji z zakresu infrastruktury technicznej, które należą do zadań własnych gminy, zgodnie z przepisami o finansach publicznych:

- fundusze strukturalne
- dochody własne,
- dotacje,
- pożyczki preferencyjne.

3164

UCHWAŁA Nr XXI/315/2004 RADY MIEJSKIEJ W JAROCINIE

z dnia 17 września 2004 r.

w sprawie miejscowego planu zagospodarowania przestrzennego wsi Golina, gmina Jarocin, dla działek nr 9/2, nr 156/2, nr 156/3, nr 156/4, nr 156/5, nr 156/6, nr 156/7, nr 156/8, nr 159, nr 160/3, nr 161, nr 162/1, nr 169 i nr 176/1

Na podstawie art. 18 ust. 2 pkt 5 ustawy z dnia 8 marca 1990 roku o samorządzie gminnym (tekst jednolity: Dz.U. z 2001 r. Nr 142, poz. 1591 z późniejszymi zmianami), art. 26 ustawy z dnia 7 lipca 1994 roku o zagospodarowaniu przestrzennym (tekst jednolity: Dz.U. z 1999 r. Nr 15, poz. 139 z późniejszymi zmianami) i art. 85 ust. 2 ustawy z dnia 27 marca 2003 roku o planowaniu i zagospodarowaniu przestrzennym (Dz.U. Nr 80, poz. 717 z późniejszymi zmianami) oraz uchwały Rady Miejskiej w Jarocinie Nr L/503/2002 z dnia 22 marca 2002 roku w sprawie przystąpienia do sporządzenia zmian miejscowego planu zagospodarowania przestrzennego na obszarze gminy Jarocin i uchwały Rady Miejskiej w Jarocinie Nr LV/527/2002 z dnia 20 czerwca 2002 roku zmieniającej uchwałę w sprawie przystąpienia do sporządzenia zmian miejscowego planu zagospodarowania przestrzennego na obszarze gminy Jarocin, Rada Miejska w Jarocinie uchwala, co następuje:

ROZDZIAŁ I

Przepisy ogólne

§1. 1. Uchwała się miejscowy plan zagospodarowania przestrzennego wsi Golina, gmina Jarocin, dla działek nr 9/2, nr 156/2, nr 156/3, nr 156/4, nr 156/5, nr 156/6, nr 156/7, nr 156/8, nr 159, nr 160/3, nr 161, nr 162/1, nr 169 i nr 176/1, zwany dalej Planem.

2. Plan obejmuje teren wskazany na mapie w skali 1:5.000, zawarty wewnątrz granicy obszaru opracowania.

3. Mapa w skali 1:5.000 wymieniona w ust. 2 stanowi Rysunek Planu, a zarazem załącznik nr 1 do niniejszej uchwały i jest jej integralną częścią.

§2. 1. Ilekroć w uchwale jest mowa o:

- 1) atrapie dachowej - należy przez to rozumieć element osłonowy,
- 2) ażurowości całkowitej - należy przez to rozumieć procentowy wskaźnik, wyliczony na podstawie stosunku powierzchni ogrodzenia nie przysłoniętych przez jego trwałe elementy, w tym w szczególności słupy, ramy przęseł, wypełnienia przęseł, do całkowitej powierzchni ogrodzenia liczonej po obwodzie ogrodzenia od rzędnej gruntu do rzędnej najwyższej części wypełnienia przeszła ogrodzenia,
- 3) intensywności zabudowy - należy przez to rozumieć procentowy wskaźnik, określający minimalną lub maksymalną powierzchnię zabudowy w odniesieniu do powierzchni jednostki nieruchomości,

4) kafrze - należy przez to rozumieć element zmieniający połąć dachu i wystający ponad zasadniczą jego powierzchnię, mieszczący okno lub naświetlę poddasza, nakryty jedno- lub dwuspadowym fragmentem dachu,

5) kafrze klawiszowanym - należy przez to rozumieć element jak w pkt 4, lecz kryty jednopołaciowym, jednopowierzchniowym dachem o spadku połąći mniejszym niż spadek zasadniczej połąći dachu,

6) kodzie terenu - należy przez to rozumieć oznaczenie literowo - liczbowe, zawierające literowe oznaczenie umowne określające miejscowość, następnie poprzedzoną myślnikiem liczbę porządkową wyrażoną w cyfrach arabskich oraz oznaczenie literowe dużymi literami alfabetu łacińskiego wskazujące przeznaczenie terenu, przy czym dla terenów komunikacji i transportu drogowego dopuszcza się stosowanie indeksu dolnego określającego klasę drogi,

7) obszarze opracowania - należy przez to rozumieć wszystkie nieruchomości lub ich części, dla których przystąpiono do sporządzenia miejscowego planu zagospodarowania przestrzennego zgodnie z uchwałą Rady Miejskiej w Jarocinie nr LV/527/2002 z dnia 20 czerwca 2002 roku zmieniającej uchwałę w sprawie przystąpienia do sporządzenia zmian miejscowego planu zagospodarowania przestrzennego na obszarze gminy Jarocin, obszar 3D, zawarte wewnątrz granicy obszaru opracowania wskazanej na Rysunku Planu,

8) sztukaterii architektonicznej - należy przez to rozumieć element zdobienia elewacji, wykonywany w szczególności w obramieniach otworów okiennych, drzwiowych, bramnych, a także w postaci tralek balustrad zewnętrznych, nawiązujący stylistyką do architektury klasycznej i klasycyzującej,

9) terenie - należy przez to rozumieć wydzieloną nieruchomość, część nieruchomości bądź grupę nieruchomości i ich części, dla których ustalono wspólną funkcję lub wspólne zasady zagospodarowania,

10) uciążliwości - należy przez to rozumieć cechę jakościową środowiska przestrzennego wyrażającą się przekroczeniem wartości normatywnych związanych w szczególności z ochroną akustyczną, ochroną powietrza atmosferycznego i innymi, określonymi w odrębnych przepisach w odniesieniu do elementów składowych środowiska.

2. Na obszarze opracowania obowiązuje przeznaczenie terenów zgodnie z oznaczeniami wskazanymi na Rysunku Planu, gdzie ilekroć w kodzie terenu zawarto oznaczenie literowe:

- 1) P - należy przez to rozumieć teren zabudowy przemysłu związanej w szczególności z produkcją i składowaniem produktów,
 - 2) PX/E - należy przez to rozumieć teren przemysłowy pomocniczy z ograniczeniami użytkowania wynikającymi z przebiegu infrastruktury elektroenergetycznej,
 - 3) AG - należy przez to rozumieć teren aktywizacji gospodarczej związanej w szczególności z usługami, handlem, produkcją lub dowolną kombinacją wymienionych funkcji, określonych przepisami szczegółowymi,
 - 4) KK - należy przez to rozumieć teren infrastruktury kolejowej,
 - 5) RPU - należy przez to rozumieć teren urzędów obsługi upraw polowych,
 - 6) RL - należy przez to rozumieć teren lasów,
 - 7) ZP/P - należy przez to rozumieć teren zieleni urządzonej z warunkowym dopuszczeniem zabudowy przemysłu związanej w szczególności z produkcją i składowaniem produktów,
 - 8) ZI - należy przez to rozumieć teren zieleni izolacyjnej,
 - 9) ZN/RPU - należy przez to rozumieć teren zieleni nieurządzonej oraz urzędów obsługi upraw polowych,
 - 10) K - należy przez to rozumieć teren komunikacji i transportu drogowego na prawach dróg i przestrzeni publicznych,
 - 11) KW - należy przez to rozumieć tereny komunikacji i transportu drogowego, nie będące drogami publicznymi.
3. Na obszarze opracowania obowiązuje dostosowanie zagospodarowania terenów do wskazań określonych przez obowiązujące oznaczenia zawarte na Rysunku Planu, którymi są:
- 1) granica obszaru opracowania,
 - 2) linia rozgraniczająca tereny o różnym sposobie zagospodarowania,
 - 3) liczbowo określone odległości wzajemne linii rozgraniczających, linii zabudowy oraz innych symboli graficznych, wyznaczające odległości obowiązujące lub minimalne odpowiednio do oznaczeń zawartych na Rysunku Planu.
- §3.** Na obszarze opracowania ustala się zasady zagospodarowania dotyczące przeznaczenia terenów polegające na zakazie:
- 1) wprowadzania funkcji innych, niż określone niniejszą uchwałą,
 - 2) wprowadzania funkcji generującej uciążliwości przekraczające granice działki.
- §4.** Na obszarze opracowania ustala się zasady obsługi w zakresie infrastruktury technicznej polegające na dopuszczeniu:
- 1) do zasilania w ciepło z lokalnych kotłowni olejowych na olej opałowy lekki lub gazowych,
 - 2) do zasilania w ciepło budynków z indywidualnych kotłowni na olej opałowy ciężki, na terenach zabudowy przemysłu związanej w szczególności z produkcją i składowaniem produktów, terenach zabudowy przemysłu związanej z produkcją, terenach zabudowy przemysłu związanej ze składowaniem i terenach obsługi komunikacji i transportu drogowego, o ile zastosowanie takiego źródła dopuszczają stosowne przepisy,
 - 3) do zaopatrzenia w wodę z istniejącej i projektowanej gminnej sieci wodociągowej,
 - 4) wykonania indywidualnych ujęć wody na zasadach określonych w ustawie z dnia 18 lipca 2001 roku Prawo wodne (Dz.U. Nr 115, poz. 1229, z późniejszymi zmianami) oraz Rozporządzenia Ministra Infrastruktury z dnia 12 kwietnia 2002 roku w sprawie warunków technicznych jakim powinny odpowiadać budynki i ich usytuowanie (Dz.U. Nr 75, poz. 690, z późniejszymi zmianami), a także innych właściwych przepisów, jedynie w przypadku braku możliwości podłączenia do sieci wodociągowej,
 - 5) do odprowadzania ścieków z terenów zabudowy do gminnej sieci kanalizacyjnej,
 - 6) do odprowadzania podczyszczonych wód opadowych z terenów zabudowy przemysłowej, aktywizacji gospodarczej, infrastruktury kolejowej oraz komunikacji i transportu drogowego do gminnej kanalizacji deszczowej, a w razie jej braku powierzchniowo, z obowiązkiem budowy odpowiednich urządzeń filtracyjnych, takich jak osadniki piasku, odolejające i separatory,
 - 7) do zasilania w energię elektryczną ze stacji transformatorowych, zgodnie ze wskazaniami gestora sieci infrastruktury elektroenergetycznej,
 - 8) do zaopatrzenia w gaz siecią gazociągów niskiego i średniego ciśnienia odpowiednio do potrzeb, a także przyłączenia do sieci, zgodnie z obowiązującymi w tym zakresie przepisami,
 - 9) do sytuowania nowo lokalizowanego przyłącza infrastruktury technicznej w sposób zapewniający usytuowanie urządzeń techniczno-pomiarowych przyłącza na granicy przedmiotowej nieruchomości z terenem ogólnodostępnym,
 - 10) do gospodarowania odpadami stałymi zgodnie z ustalonymi odrębną uchwałą zasadami utrzymania porządku i czystości na obszarze gminy Jarocin oraz do sytuowania nowo lokalizowanego miejsca gromadzenia odpadów stałych w sposób umożliwiający swobodny dostęp służb z terenu ogólnodostępnego.
- §5.** Na obszarze opracowania ustala się warunki, zasady i standardy kształtowania zabudowy oraz zagospodarowania terenu polegające na:
- 1) dopuszczeniu podpiwniczenia budynków, o ile pozwalają na to warunki gruntowo-wodne,
 - 2) dopuszczeniu wznoszenia budynków jedno - lub dwukondygnacyjnych, w tym poddasze użytkowe,

- 3) dopuszczeniu sytuowania poziomów posadzki parterów i przyziemi budynków w stanie wykończonym nie wyżej niż 1,60 m powyżej najwyższej rzędnej terenu pod obrysem budynku, jednak z zastrzeżeniem pkt 4,
- 4) dopuszczeniu sytuowania poziomów posadzki budynków garażowych lub gospodarczych w stanie wykończonym na nie wyższy, niż poziom posadzki parteru budynku o innej funkcji, przy którym sytuowany jest budynek garażowy lub gospodarczy,
- 5) dopuszczeniu stosowania dachów płaskich, łukowych lub stromych o spadku połąci mieszczącym się w przedziale 30° - 50°,
- 6) zakazie stosowania pokrycia z materiałów palnych lub słabo rozprzestrzeniających ogień,
- 7) zakazie stosowania atrap zasłaniających połąci dachu, nie będących attyką, a także attyki wysuniętej przed lico ściany,
- 8) zakazie stosowania schodkowej attyki kryjącej połąci dachu.
- 9) zakazie stosowania zewnętrznej sztukaterii architektonicznej,
- 10) zakazie stosowania wież, wieżyczek, kopuł,
- 11) nakazie stosowania ujednoliconego spadku połąci dachu dla wszystkich budynków krytych dachem stromym zlokalizowanych na danej działce,
- 12) zakazie budowy ogrodzenia, którego ażurowość całkowita jest mniejsza niż 40% oraz którego wysokość przekracza 2,00 m od poziomu gruntu,
- 13) zakazie wznoszenia budynków produkcyjnych, magazynowych, technologicznych, technicznych, gospodarczych a także innych obiektów budowlanych niezbędnych ze względu na technologię produkcji lub składowania, w odległości bliższej niż 30,00 m od zabudowy mieszkaniowej.

§6. 1. Na obszarze opracowania dla podziału terenów na działki budowlane ustala się zasady i warunki, polegające na:

- 1) obowiązku wyznaczania działek o minimalnej powierzchni 3000 m² na terenach zabudowy przemysłu P związanego w szczególności z produkcją składowaniem produktów,
- 2) obowiązku wyznaczania działek o minimalnej powierzchni 800 m² na terenach aktywizacji gospodarczej AG.

2. Na obszarze opracowania ustala się dla wyznaczania terenów komunikacji i transportu drogowego zasady i warunki polegające na:

- 1) nakazie wyznaczania minimalnej szerokości 12,0 m w liniach rozgraniczających dla terenów wyznaczonych dla dróg o klasie L,
- 2) nakazie wyznaczania minimalnej szerokości 10,0 m w liniach rozgraniczających dla terenów wyznaczonych dla dróg o klasie D,
- 3) obowiązku wyznaczania trójkątów widoczności.

3. Na obszarze opracowania dopuszcza się wydzielanie z terenu o innej funkcji obszarów przeznaczonych pod komunikację i transport drogowy, w tym dróg publicznych i wewnętrznych.

4. Na obszarze opracowania dopuszcza się wydzielanie z terenu o innej funkcji działek przeznaczonych pod realizację urządzeń infrastruktury gminnej, w szczególności urządzeń elektroenergetycznych, urządzeń ciepłowniczych i innych, o powierzchniach określonych przez właściwego gestora sieci.

5. Na obszarze opracowania zakazuje się wydzielania geodezyjnego działek, jeśli działka, która powstanie w wyniku takiego podziału, nie będzie bezpośrednio przylegać do drogi publicznej.

6. Na obszarze opracowania zakazuje się wydzielania geodezyjnego działek, do których jedyny dostęp do drogi publicznej byłby zapewniony w wyniku służebności przejazdu przez inną działkę.

7. Zmiana numerów ewidencyjnych działek położonych w granicach obszaru opracowania, bądź przeprowadzenie podziałów geodezyjnych przed wejściem w życie postanowień niniejszej uchwały nie powoduje jej nieważności.

8. Na całym obszarze objętym planem ustala się, że o ile treść mniejszej uchwały nie stanowi inaczej, miejsca parkingowe będą wydzielane z terenów użytkowników:

- 1) w ilości 2 miejsc parkingowych na każde 100 m² powierzchni netto budynków, lecz minimum 3 miejsc parkingowych na jedną działkę położoną na terenach AG, w tym co najmniej dwóch miejsc ogólnodostępnych.
- 2) w ilości minimum 1 miejsca parkingowego na każde 100 m² powierzchni netto budynków, lecz minimum 5 miejsc parkingowych na jedną działkę położoną na terenach P, w tym co najmniej dwóch miejsc ogólnodostępnych

§7. 1. Na obszarze opracowania ochrona środowiska przyrodniczego oraz prawidłowego gospodarowania zasobami przyrody polega w szczególności na:

- 1) zakazie wprowadzania zabudowy tymczasowej, z wyjątkiem zabudowy tymczasowej służącej budowie podjętej w oparciu o ważną decyzję o pozwoleniu na budowę,
- 2) zakazie wznoszenia obiektów budowlanych na terenach lasów,
- 3) zakazie wprowadzania wód opadowych z terenów aktywizacji gospodarczej oraz terenów przemysłu do pobliskich cieków wodnych i zbiorników wodnych, bez zastosowania odpowiednich urządzeń filtracyjnych, takich jak osadniki piasku, odolejaczce i separatory,
- 4) obowiązku stosowania się na terenach objętych uchwałą do zapisów Rozporządzenia Ministra Środowiska z dnia 29 lipca 2004 roku w sprawie dopuszczalnych poziomów hałasu w środowisku (Dz.U. Nr 178, poz. 1841), a w przypadku zmiany podstawy prawnej do zapisów aktu prawnego odpowiadającego merytorycznie zawartości cytowanego Rozporządzenia,

5) obowiązku stosowania się na terenach objętych uchwałą do zapisów Rozporządzenia Ministra Środowiska z dnia 6 czerwca 2002 roku w sprawie dopuszczalnych poziomów niektórych substancji w powietrzu, alarmowych poziomów niektórych substancji w powietrzu oraz marginesów tolerancji dla dopuszczalnych poziomów niektórych substancji (Dz.U. Nr 87 poz. 796), a w przypadku zmiany podstawy prawnej do zapisów aktu prawnego odpowiadającego merytorycznie zawartości cytowanego Rozporządzenia.

2. Na terenach przeznaczonych pod aktywizację gospodarczą oraz terenach zabudowy przemysłu oznaczonych na rysunku G1-1P, G1-2P, G1-3P, G1-4P, G1-5P i G1-6P, ochrona środowiska polega w szczególności na zakazie realizacji przedsięwzięć mogących znacząco oddziaływać na środowisko, które wymagają sporządzenia raportu o oddziaływaniu przedsięwzięcia na środowisko, wymienionych w par. 2 Rozporządzenia Rady Ministrów z dnia 24 września 2002 roku w sprawie określenia rodzajów przedsięwzięć mogących znacząco oddziaływać na środowisko oraz szczegółowych kryteriów związanych z kwalifikowaniem przedsięwzięć do sporządzenia raportu o oddziaływaniu na środowisko (Dz.U. Nr 179, poz. 1490).

3. Na terenach przeznaczonych pod aktywizację gospodarczą oraz terenach zabudowy przemysłu oznaczonych na rysunku G1-1P, G1-2P, G1-3P, G1-4P, G1-5P i G1-6P, ochrona środowiska polega w szczególności na zakazie realizacji przedsięwzięć mogących znacząco oddziaływać na środowisko, które mogą wymagać sporządzenia raportu o oddziaływaniu przedsięwzięcia na środowisko, wymienionych w par. 3 Rozporządzenia Rady Ministrów z dnia 24 września 2002 roku w sprawie określenia rodzajów przedsięwzięć mogących znacząco oddziaływać na środowisko oraz szczegółowych kryteriów związanych z kwalifikowaniem przedsięwzięć do sporządzenia raportu o oddziaływaniu na środowisko (Dz.U. Nr 179, poz. 1490).

4. Na terenach zabudowy przemysłu oznaczonych na rysunku G1-7P, G1-8P, G1-9P, G1-10P, G1-11P, G1-12P i G1-13P, ochrona środowiska polega w szczególności na zakazie realizacji przedsięwzięć mogących znacząco oddziaływać na środowisko, które wymagają sporządzenia raportu o oddziaływaniu przedsięwzięcia na środowisko, z dopuszczeniem przedsięwzięć:

- 1) wymienionych w par. 2, ust. 1, pkt 1d, 1e, 1f i 1g Rozporządzenia Rady Ministrów z dnia 24 września 2002 roku w sprawie określenia rodzajów przedsięwzięć mogących znacząco oddziaływać na środowisko oraz szczegółowych kryteriów związanych z kwalifikowaniem przedsięwzięć do sporządzenia raportu o oddziaływaniu na środowisko (Dz.U. Nr 179, poz. 1490),
- 2) wymienionych w par. 2, ust. 1, pkt 2c i 2e Rozporządzenia Rady Ministrów z dnia 24 września 2002 roku w sprawie określenia rodzajów przedsięwzięć mogących znacząco oddziaływać na środowisko oraz szczegółowych kryteriów związanych z kwalifikowaniem przedsięwzięć do sporządzenia raportu o oddziaływaniu na środowisko (Dz.U. Nr 179, poz. 1490),

3) wymienionych w par. 2, ust. 1, pkt 3e, 3f, 3g i 3h Rozporządzenia Rady Ministrów z dnia 24 września 2002 roku w sprawie określenia rodzajów przedsięwzięć mogących znacząco oddziaływać na środowisko oraz szczegółowych kryteriów związanych z kwalifikowaniem przedsięwzięć do sporządzenia raportu o oddziaływaniu na środowisko (Dz.U. Nr 179, poz. 1490),

4) wymienionych w par. 2, ust. 1, pkt 4a Rozporządzenia Rady Ministrów z dnia 24 września 2002 roku w sprawie określenia rodzajów przedsięwzięć mogących znacząco oddziaływać na środowisko oraz szczegółowych kryteriów związanych z kwalifikowaniem przedsięwzięć do sporządzenia raportu o oddziaływaniu na środowisko (Dz.U. Nr 179, poz. 1490),

5) wymienionych w par. 2, ust. 1, pkt 5 Rozporządzenia Rady Ministrów z dnia 24 września 2002 roku w sprawie określenia rodzajów przedsięwzięć mogących znacząco oddziaływać na środowisko oraz szczegółowych kryteriów związanych z kwalifikowaniem przedsięwzięć do sporządzenia raportu o oddziaływaniu na środowisko (Dz.U. Nr 179, poz. 1490),

6) wymienionych w par. 2, ust. 1, pkt 9g Rozporządzenia Rady Ministrów z dnia 24 września 2002 roku w sprawie określenia rodzajów przedsięwzięć mogących znacząco oddziaływać na środowisko oraz szczegółowych kryteriów związanych z kwalifikowaniem przedsięwzięć do sporządzenia raportu o oddziaływaniu na środowisko (Dz.U. Nr 179, poz. 1490),

5. Na terenach zabudowy przemysłu oznaczonych na rysunku G1-7P, G1-8P, G1-9P, G1-10P, G1-11P, G1-12P i G1-13P, ochrona środowiska polega w szczególności na zakazie realizacji przedsięwzięć mogących znacząco oddziaływać na środowisko, które mogą wymagać sporządzenia raportu o oddziaływaniu przedsięwzięcia na środowisko, wymienionych:

- 1) w par. 3, ust. 1, pkt 2d Rozporządzenia Rady Ministrów z dnia 24 września 2002 roku w sprawie określenia rodzajów przedsięwzięć mogących znacząco oddziaływać na środowisko oraz szczegółowych kryteriów związanych z kwalifikowaniem przedsięwzięć do sporządzenia raportu o oddziaływaniu na środowisko (Dz.U. Nr 179, poz. 1490),
- 2) w par. 3, ust. 1, pkt 4c Rozporządzenia Rady Ministrów z dnia 24 września 2002 roku w sprawie określenia rodzajów przedsięwzięć mogących znacząco oddziaływać na środowisko oraz szczegółowych kryteriów związanych z kwalifikowaniem przedsięwzięć do sporządzenia raportu o oddziaływaniu na środowisko (Dz.U. Nr 179, poz. 1490),
- 3) w par. 3, ust. 1, pkt 7d i 7f Rozporządzenia Rady Ministrów z dnia 24 września 2002 roku w sprawie określenia rodzajów przedsięwzięć mogących znacząco oddziaływać na środowisko oraz szczegółowych kryteriów związanych z kwalifikowaniem przedsięwzięć do sporządzenia raportu o oddziaływaniu na środowisko (Dz.U. Nr 179, poz. 1490),
- 4) w par. 3, ust. 1, pkt 12i Rozporządzenia Rady Ministrów z dnia 24 września 2002 roku w sprawie określenia rodzajów przedsięwzięć mogących znacząco oddziaływać na

środowisko oraz szczegółowych kryteriów związanych z kwalifikowaniem przedsięwzięć do sporządzenia raportu o oddziaływaniu na środowisko (Dz.U. Nr 179, poz. 1490).

6. Na obszarze opracowania ochrona zasobów wodnych polega w szczególności na:

- 1) wprowadzeniu ochrony elementów środowiska przyrodniczego wskazanych w ust. 1,
- 2) wyznaczeniu sposobów ochrony zbiorników i cieków wodnych nie chronionych na mocy zapisów ust. 1.

7. Na obszarze opracowania ochrona zdrowia ludzi polega w szczególności na:

- 1) zapewnieniu dostępu do dróg publicznych ze wszystkich terenów, na których niniejsza uchwała dopuszcza realizację inwestycji budowlanych,
- 2) wprowadzeniu nakazów stosowania rozwiązań zapewniających bezpieczeństwo pożarowe, w szczególności takich jak dojazdy do działek, właściwe parametry dróg, restrykcje w zastosowanych materiałach dotyczących pokryć dachowych,
- 3) określeniu terenów komunikacji i transportu drogowego w sposób zapewniający właściwe wyznaczenie przyległych lub zawartych w terenie komunikacji ciągów ruchu.

8. Na obszarze opracowania ochrona gruntów rolnych i leśnych polega w szczególności na zakazie wznoszenia obiektów budowlanych na terenach lasów.

ROZDZIAŁ II

Przepisy szczegółowe

§8. 1. Ustala się maksymalny wskaźnik intensywności zabudowy dla terenów aktywizacji gospodarczej oznaczonych G1-1 AG, G1-2AG, G1-3AG na 30%.

2. Ustala się minimalny wskaźnik powierzchni biologicznie czynnej dla terenów aktywizacji gospodarczej oznaczonych G1-1AG, G1-2AG, G1-3AG na 15%.

3. Na terenach aktywizacji gospodarczej oznaczonych G1-1 AG, G1-2AG, G1-3AG na Rysunku Planu, ustala się warunki zabudowy i zagospodarowania terenu polegające na:

- 1) nakazie wznoszenia budynków o wysokości do 2 kondygnacji,
- 2) zakazie wznoszenia budynków o wysokości większej niż 9,00 m od ustalonego poziomu posadzki parteru, z zastrzeżeniem pkt 3.
- 3) zakazie wznoszenia budynków garażowych o wysokości większej niż 5,00 m od ustalonego poziomu posadzki parteru,
- 4) zakazie stosowania okapów o wysięgu większym niż 80 cm od lica ściany w stanie wykończonym,
- 5) dopuszczeniu stosowania attyki kryjącej połac dachu, przy czym attyka musi być wykonana na jednej wysokości, nie niżej niż 20 cm powyżej najwyższego punktu połaci dachu płaskiego,

6) zakazie wznoszenia budynków garażowych i gospodarczych w granicy działki.

4. W budynkach przeznaczonych na aktywizację gospodarczą, wzniesionych na terenach oznaczonych G1-1AG, G1-2AG, G1-3AG dopuszcza się lokalizację pomieszczeń o funkcji mieszkaniowej z zastrzeżeniem, że:

- 1) na funkcje mieszkaniową przeznaczono nie więcej niż 40% powierzchni netto całego budynku,
- 2) do pomieszczeń mieszkalnych wydzielono osobne wejście,

5. Na terenach aktywizacji gospodarczej oznaczonych G1-1AG, G1-2AG, G1-3AG na Rysunku Planu, zakazuje się lokalizowania funkcji powodującej obciążenia akustyczne przekraczające poziom określony w Rozporządzeniu Ministra Środowiska z dnia 29 lipca 2004 roku w sprawie dopuszczalnych poziomów hałasu w środowisku (Dz.U. Nr 178, poz. 1841).

§9. 1. Ustala się minimalny wskaźnik powierzchni biologicznie czynnej dla terenów zabudowy przemysłu oznaczonych G1-1P, G1-2P, G1-3P, G1-4P, G1-5P i G1-6P na 10%.

2. Na terenach zabudowy przemysłu oznaczonych G1-1P, G1-2P, G1-3P, G1-4P, G1-5P i G1-6P na Rysunku Planu, ustala się warunki zabudowy i zagospodarowania terenu polegające na:

- 1) nakazie wznoszenia budynków o wysokości do 3 kondygnacji,
- 2) zakazie wznoszenia budynków o wysokości większej niż 16,00 m od ustalonego poziomu posadzki parteru, przy czym dla terenów G1-2P i G1-5P wysokość nie może przekraczać 12,00 m od ustalonego poziomu posadzki parteru,
- 3) zakazie stosowania okapów o wysięgu większym niż 80 cm od lica ściany w stanie wykończonym,
- 4) dopuszczeniu stosowania attyki kryjącej połac dachu, przy czym attyka musi być wykonana na jednej wysokości, nie niżej niż 20 cm powyżej najwyższego punktu połaci dachu płaskiego,
- 5) dopuszczeniu stosowania dachów szedowych.

3. Na terenach zabudowy przemysłu oznaczonych G1-1P, G1-2P, G1-3P, G1-4P, G1-5P i G1-6P na Rysunku Planu, zakazuje się lokalizowania funkcji powodującej obciążenia akustyczne przekraczające poziom określony w Rozporządzeniu Ministra Środowiska z dnia 29 lipca 2004 roku w sprawie dopuszczalnych poziomów hałasu w środowisku (Dz.U. Nr 178, poz. 1841) na granicy działki.

§10. 1. Ustala się minimalny wskaźnik powierzchni biologicznie czynnej dla terenów zabudowy przemysłu oznaczonych G1-7P, G1-8P, G1-9P, G1-10P, G1-11P, G1-12P i G1-13P na 10%.

2. Na terenach zabudowy przemysłu oznaczonych G1-7P, G1-8P, G1-9P, G1-10P, G1-11P, G1-12P i G1-13P na Rysunku Planu, ustala się warunki zabudowy i zagospodarowania terenu polegające na:

- 1) nakazie wznoszenia budynków o wysokości do 4 kondygnacji,

- 2) zakazie wznoszenia budynków o wysokości większej niż 25,00 m od ustalonego poziomu posadzki parteru,
- 3) zakazie stosowania okapów o wysięgu większym niż 80 cm od lica ściany w stanie wykończonym,
- 4) dopuszczeniu stosowania attyki kryjącej połac dachu, przy czym attyka musi być wykonana na jednej wysokości, nie niższej niż 20 cm powyżej najwyższego punktu połaci dachu płaskiego,
- 5) dopuszczeniu stosowania dachów szedowych, z zastrzeżeniem ust. 3.

3. Dopuszcza się wyznaczenie na terenach G1-7P, G1-8P, G1-9P, G1-10P, G1-11P, G1-12P i G1-13P obszaru zieleni urządzonej zastępującej teren G1-1ZP/P na zasadach określonych w par. 20 ust. 3.

§11. 1. Tereny oznaczone G1-1PX/E, G1-2PX/E i G1-3PX/E są terenami przeznaczonymi do wykorzystania na cele sąsiadującej zabudowy przemysłowej jako tereny przemysłowe pomocnicze z uwzględnieniem uciążliwości powodowanych przez napowietrzną linię elektroenergetyczną o napięciu 400 kV relacji Plewiska - Ostrów.

2. Ustala się, że tereny oznaczone G1-1PX/E, G1-2PX/E i G1-3PX/E obejmują tereny znajdujące się w strefie uciążliwości napowietrznej linii elektroenergetycznej o napięciu 400 kV, której dokładny obrys wyznacza oś linii oraz strefy oddziaływania linii położone po obu stronach osi, o szerokości 28,0 m każda.

3. Ustala się maksymalny wskaźnik intensywności zabudowy dla terenów przemysłowych pomocniczych oznaczonych G1-1PX/E, G1-2PX/E i G1-3PX/E na 15%.

4. Ustala się minimalny wskaźnik powierzchni biologicznie czynnej dla terenów przemysłowych pomocniczych oznaczonych G1-1PX/E, G1-2PX/E i G1-3PX/E na 30%.

5. Na terenach przemysłowych pomocniczych oznaczonych G1-1PX/E, G1-2PX/E i G1-3PX/E na Rysunku Planu, ustala się warunki zabudowy i zagospodarowania terenu polegające na:

- 1) zakazie wznoszenia jakichkolwiek budynków przeznaczonych na pobyt stały ludzi,
- 2) dopuszczeniu wznoszenia obiektów budowlanych związanych z działalnością gospodarczą lub prowadzonymi innymi elementami infrastruktury technicznej pod warunkiem spełnienia pozostałych zapisów niniejszej uchwały, przepisów wynikających z prawa budowlanego i warunków technicznych, a także warunków odpowiadających wymaganiom określonym w Polskiej Normie PN-E-05100-1 z marca 1998 roku niezależnie od ważności rzeczonyj normy, a w przypadku wprowadzenia nowszych uregulowań w tym zakresie zgodnie z nimi,
- 3) zakazie wznoszenia jakichkolwiek budynków w odległości mniejszej niż 10,0 m od osi linii,
- 4) dopuszczeniu wznoszenia bez ograniczeń dróg i ciągów komunikacyjnych przebiegających poprzecznie do osi linii,
- 5) zakazie nasadzania zieleni wysokiej i średniej,

- 6) nakazie uzyskania zgody właściciela linii energetycznej na pobudowanie jakiegokolwiek obiektu budowlanego, warunkującej prawną możliwość wzniesienia tego obiektu.

§12. 1. Dla terenów infrastruktury kolejowej oznaczonych G1-1KK, ustala się przeznaczenie pod infrastrukturę kolejową, w tym w szczególności budynki i urządzenia kolejowe, służące utrzymaniu i eksploatacji linii kolejowych.

2. Ustala się maksymalny wskaźnik intensywności zabudowy dla terenów infrastruktury kolejowej oznaczonych G1-1KK na 40%.

3. Na terenach infrastruktury kolejowej oznaczonych G1-1KK na Rysunku Planu, ustala się warunki zabudowy i zagospodarowania terenu polegające na:

- 1) nakazie wznoszenia budynków o wysokości do 3 kondygnacji,
- 2) zakazie wznoszenia budynków o wysokości większej niż 12,00 m od ustalonego poziomu posadzki parteru,
- 3) zakazie stosowania okapów o wysięgu większym niż 60 cm od lica ściany w stanie wykończonym,
- 4) dopuszczeniu stosowania attyki kryjącej połac dachu, przy czym attyka musi być wykonana na jednej wysokości, nie niższej niż 20 cm powyżej najwyższego punktu połaci dachu płaskiego.

4. Prowadzenie działalności związanej z infrastrukturą kolejową na terenach objętych opracowaniem nie może generować uciążliwości polegających na przekroczeniu poziomu hałasu określonego w Rozporządzeniu Ministra Środowiska z dnia 29 lipca 2004 roku w sprawie dopuszczalnych poziomów hałasu w środowisku (Dz.U. Nr 178, poz. 1841), a także przekroczeniu poziomu emisji benzenu, dwutlenku azotu, tlenków azotu, dwutlenku siarki, ołowiu, ozonu, tlenku węgla i pyłów zawieszonych związanych z prowadzoną działalnością.

§13. 1. Ustala się minimalny wskaźnik powierzchni biologicznie czynnej dla terenów lasów oznaczonych G1-1RL na 95%.

2. Na terenach lasów oznaczonych G1-1RL na Rysunku Planu, ustala się:

- 1) zakaz wznoszenia obiektów budowlanych, w tym także obiektów tymczasowych, z wyjątkiem obiektów służących utrzymaniu lasów i gospodarowaniu zasobami leśnymi,
- 2) zakaz zmiany stosunków wodnych.

3. Na terenach lasów oznaczonych G1-1RL obowiązują postanowienia planu urządzenia lasu właściwe dla wymienionych terenów.

§14. 1. Ustala się, że tereny komunikacji i transportu drogowego oznaczone G1-5K są terenami ogólnodostępnymi służącymi celom komunikacji pieszej i kołowej oraz dostępowi właścicieli, użytkowników, służb miejsko-gminnych i innych.

2. Ustala się, że tereny oznaczone G1-5K stanowiąc będą ulicę klasy Z zgodnie z treścią Rozporządzenia Ministra Trans-

portu i Gospodarki Morskiej z dnia 2 marca 1999 roku w sprawie warunków technicznych, jakim powinny odpowiadać drogi publiczne i ich usytuowanie (Dz.U. Nr 43 poz. 430).

3. Na terenach oznaczonych G1-5K na Rysunku Planu, dopuszcza się prowadzenie ciągów infrastruktury.

§15. 1. Ustala się, że tereny komunikacji i transportu drogowego oznaczone G1-6K są terenami ogólnodostępnymi służącymi celom komunikacji pieszej i kołowej oraz dostępowi właścicieli, użytkowników, służb miejsko-gminnych i innych.

2. Ustala się, że tereny oznaczone G1-6K stanowić będą ulicę klasy D zgodnie z treścią Rozporządzenia Ministra Transportu i Gospodarki Morskiej z dnia 2 marca 1999 roku w sprawie warunków technicznych, jakim powinny odpowiadać drogi publiczne i ich usytuowanie (Dz.U. Nr 43 poz. 430).

3. Na terenach oznaczonych G1-6K na Rysunku Planu, dopuszcza się prowadzenie ciągów infrastruktury,

§16. 1. Ustala się, że tereny komunikacji i transportu drogowego oznaczone G1-7K, G1-8K, G1-9K i G1-10K są terenami ogólnodostępnymi służącymi celom komunikacji pieszej i kołowej oraz dostępowi właścicieli, użytkowników, służb miejsko-gminnych i innych.

2. Ustala się, że tereny oznaczone G1-7K, G1-8K, G1-9K i G1-10K stanowić będą ulicę klasy L zgodnie z treścią Rozporządzenia Ministra Transportu i Gospodarki Morskiej z dnia 2 marca 1999 roku w sprawie warunków technicznych, jakim powinny odpowiadać drogi publiczne i ich usytuowanie (Dz.U. Nr 43 poz. 430).

3. Na terenach oznaczonych G1-7K, G1-8K, G1-9K i G1-10K na Rysunku Planu, dopuszcza się prowadzenie ciągów infrastruktury,

§17. 1. Ustala się, że tereny komunikacji i transportu drogowego oznaczone G1-1KW, G1-2KW, G1-3KW, G1-4KW i G1-5KW są terenami służącymi celom komunikacji pieszej i kołowej.

2. Dopuszcza się zmianę bądź rezygnację z postulowanych w uchwale przebiegów terenów G1-1KW, G1-2KW, G1-3KW, G1-4KW i G1-5KW, pod warunkiem zachowania zasad określonych w odnośnych przepisach dotyczących zapewnienia dostępu i bezpieczeństwa użytkowania terenów objętych uchwałą.

3. Ustala się, że tereny komunikacji i transportu drogowego oznaczone G1-1KW, G1-2KW, G1-3KW, G1-4KW i G1-5KW nie mogą mieć szerokości mniejszej niż 10,0 m w liniach rozgraniczających, a jezdnie na nich lokalizowana szerokości mniejszej niż 7,0 m.

§18. 1. Na terenach urządzeń obsługi upraw polowych oznaczonych G1-1RPU, G1-2RPU, G1-3RPU, G1-4RPU, G1-5RPU, G1-6RPU, G1-7RPU i G1-8RPU, ustala się warunki zabudowy i zagospodarowania terenu polegające na:

- 1) dopuszczeniu budowy urządzeń melioracyjnych, służących gospodarce rolnej i wodnej,
- 2) dopuszczeniu nasadzeń zieleni wzdłuż cieków wodnych i rowów melioracyjnych,

3) dopuszczeniu poprzecznego prowadzenia ciągów komunikacji i transportu drogowego,

4) dopuszczeniu poprzecznego prowadzenia ciągów infrastruktury, z zastrzeżeniem ust. 2.

2. Dopuszcza się skanalizowanie cieków wodnych i rowów melioracyjnych jedynie pod warunkiem zapewnienia rozwiązań zastępczych zgodnych z obowiązującymi przepisami i uwzględniających w kompleksowy sposób warunki gruntowo - wodne oraz zabezpieczenie przed ewentualnym zanieczyszczeniem w przypadku skanalizowania.

§19. 1. Na terenach zieleni nieurządzonej i urządzeń obsługi upraw polowych oznaczonych G1-1ZN/RPU i G1-2ZN/RPU, ustala się warunki zabudowy i zagospodarowania terenu polegające na:

- 1) dopuszczeniu budowy urządzeń melioracyjnych, służących gospodarce rolnej i wodnej,
- 2) dopuszczeniu nasadzeń zieleni wzdłuż cieków wodnych i rowów melioracyjnych,
- 3) dopuszczeniu poprzecznego prowadzenia ciągów komunikacji i transportu drogowego,
- 4) dopuszczeniu poprzecznego prowadzenia ciągów infrastruktury, z zastrzeżeniem ust. 2.

2. Dopuszcza się skanalizowanie cieków wodnych i rowów melioracyjnych jedynie pod warunkiem zapewnienia rozwiązań zastępczych zgodnych z obowiązującymi przepisami i uwzględniających w kompleksowy sposób warunki gruntowo - wodne oraz zabezpieczenie przed ewentualnym zanieczyszczeniem w przypadku skanalizowania.

§20. 1. Dla terenu zieleni urządzonej z warunkowym dopuszczeniem zabudowy przemysłu związanej w szczególności z produkcją i składowaniem produktów, oznaczonego G1-1ZP/P, ustala się warunki zagospodarowania terenu polegające na:

- 1) zakazie wznoszenia jakichkolwiek obiektów budowlanych, w tym także obiektów tymczasowych,
- 2) dopuszczeniu wyznaczenia na terenie G1-1ZP/P ciągów pieszych w postaci ścieżek, chodników, itp.,
- 3) zakazie lokalizowania miejsc parkingowych,
- 4) zakazie wznoszenia ogrodzenia oddzielającego teren G1-1ZP/P od przyległych terenów komunikacji,
- 5) dopuszczeniu prowadzenia ciągów infrastruktury technicznej.
- 6) zakazie nasadzenia zieleni wysokiej w odległości bliższej niż 15,0 m od brzegu cieku wodnego, z zastrzeżeniem ust. 3.

2. Ustala się, że powierzchnia przeznaczona pod zieleń na terenie G1-1ZP/P stanowić będzie nie mniej niż 75% powierzchni działki, z zastrzeżeniem ust. 3.

3. Dopuszcza się wykorzystanie terenu zieleni urządzonej z warunkowym dopuszczeniem zabudowy przemysłu, oznaczonego G1-1ZP/P, pod zabudowę przemysłu związaną w szczególności z produkcją i składowaniem produktów, na

zasadach analogicznych do określonych w par. 10 pod warunkiem, że przed przeznaczeniem terenu G1-1ZP/P pod zabudowę przemysłu inwestor zapewni zagospodarowanie innego zintegrowanego obszaru o średnicy minimalnej nie mniejszej niż 60,0 m i minimalnej powierzchni 1,00 ha na terenach G1-7P, G1-8P, G1-9P, G1-10P, G1-11P, G1-12P lub G1-13P, na zasadach określonych w ust. 1 i 2 niniejszego paragrafu.

§21. 1. Ustala się minimalny wskaźnik powierzchni biologicznie czynnej dla terenów zieleni izolacyjnej oznaczonych G1-1ZI, G1-2ZI, G1-3ZI, G1-4ZI, G1-5ZI, G1-6ZI, G1-7ZI i G1-8ZI na 65%.

2. Na terenach zieleni izolacyjnej oznaczonych G1-1ZI, G1-2ZI, G1-3ZI, G1-4ZI, G1-5ZI, G1-6ZI, G1-7ZI i G1-8ZI na Rysunku Planu, ustala się:

- 1) nakaz nasadzenia zieleni wysokiej jako szpaleru zieleni wzdłuż terenów komunikacji i transportu drogowego, pokrywającej nie mniej niż 30% terenu zieleni izolacyjnej;
- 2) nakaz nasadzenia zieleni średniej (średnio - wysokiej) jako wypełnienia średniego piętra zieleni wzdłuż terenów komunikacji i transportu drogowego, pokrywającej nie mniej niż 30% terenu zieleni izolacyjnej, przy założeniu, że powierzchnia przeznaczona pod zieleni średnią (średnio-wysoką) może pokrywać się z powierzchnią przeznaczoną pod zieleni wysoką,
- 3) dopuszczenie poprzecznego prowadzenia ciągów komunikacji i transportu drogowego,
- 4) dopuszczenie poprzecznego prowadzenia ciągów infrastruktury,
- 5) zakaz wznoszenia obiektów budowlanych, z wyjątkiem obiektów służących utrzymywaniu zieleni nie urządzonej i gospodarowaniu zasobami środowiska,
- 6) zakaz lokalizowania miejsc parkingowych i postojowych,
- 7) dopuszczenie wyznaczenia ciągów pieszych, w szczególności w postaci ścieżek, chodników, schodów, ramp itp.

ROZDZIAŁ III

Przepisy końcowe

§22. Zgodnie z art. 36 ustawy z dnia 7 lipca 1994 roku o zagospodarowaniu przestrzennym (tekst jednolity: Dz.U. z 1999 roku Nr 15, poz. 139, z późniejszymi zmianami) ustala się stawkę 3% służącą naliczaniu opłaty z tytułu wzrostu wartości nieruchomości na podstawie niniejszej uchwały.

§23. Na obszarze opracowania zmienia się trwale przeznaczenie gruntów rolnych o łącznej powierzchni 89,9600 ha na cele nierolnicze, zgodnie z decyzją Ministra Rolnictwa i Rozwoju Wsi nr GZ.tr.057-602-274/04 z dnia 06.08.2004 r., w tym:

- 1,7400 ha gruntów II klasy,
- 16,8600 ha gruntów III klasy,

oraz zgodnie z decyzją Wojewody Wielkopolskiego Nr RR.IX-4.77110-45/03/04 z dnia 19.08.2004 r., w tym:

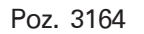
- 71,3600 ha gruntów IV klasy.

§24. Na terenie objętym niniejszą uchwałą tracą moc ustalenia miejscowego planu ogólnego zagospodarowania przestrzennego gminy Jarocin zatwierdzonego uchwałą Rady Miejskiej w Jarocinie Nr III/16/94 z dnia 16 sierpnia 1994 roku w sprawie zmiany miejscowego planu ogólnego zagospodarowania przestrzennego gminy Jarocin, ogłoszoną w Dzienniku Urzędowym Województwa Kaliskiego Nr 14 z dnia 29 sierpnia 1994 roku, poz. 102.

§25. Wykonanie uchwały powierza się Burmistrzowi Jarocina.

§26. Uchwała wchodzi w życie po upływie 14 dni od daty ogłoszenia w Dzienniku Urzędowym Województwa Wielkopolskiego.

Przewodniczący
Rady Miejskiej
(-) Stanisław Martuzalski



3165

UCHWAŁA Nr XIX/187/2004 RADY MIEJSKIEJ GMINY KOSTRZYN

z dnia 23 września 2004 r.

w sprawie nadania nazw ulicom we wsi Czerlejno

Na podstawie art. 18 ust. 2 pkt 13 w związku z art. 40 ust. 1 i art. 42 ustawy z dnia 8 marca 1990 r. o samorządzie gminnym (Dz.U. z 2001 r. Nr 142, poz. 1591 ze zmianami) oraz art. 2 ust. 1 i art. 4 ust. 1 ustawy z dnia 20 lipca 2000 r. o ogłaszaniu aktów normatywnych i niektórych innych aktów prawnych (Dz.U. Nr 62, poz. 718 ze zmianami) Rada Miejska Gminy Kostrzyn uchwala co następuje:

§1. Nowopowstałym ulicom na terenie wsi Czerlejno nadaje się następujące nazwy:

- Zimowa
- Wiosenna

§2. 1. Szczegółowe położenie ulic, o których mowa w §1, uwidocznione jest na szkicu sytuacyjnym stanowiącym załącznik do uchwały.

2. Ustalenia, o których mowa w ust. 1, podlegają przeniesieniu na mapy ewidencyjną i zasadniczą wsi Czerlejno.

§3. Wykonanie uchwały powierza się Burmistrzowi Gminy Kostrzyn

§4. Uchwała wchodzi w życie po upływie 14 dni od dnia ogłoszenia w Dzienniku Urzędowym Województwa Wielkopolskiego.

Przewodniczący
Rady Miejskiej Gminy Kostrzyn
(-) *Mirosław Rusin*

Załącznik

do uchwały Nr XIX/187/2004

Rady Miejskiej Gminy Kostrzyn
z dnia 23 września 2004 r.



3166

UCHWAŁA Nr XIX/188/2004 RADY MIEJSKIEJ GMINY KOSTRZYN

z dnia 23 września 2004 r.

w sprawie nadania nazwy ulicy we wsi Siekierki Wielkie

Na podstawie art. 18 ust. 2 pkt 13 w związku z art. 40 ust. 1 i art. 42 ustawy z dnia 8 marca 1990 r. o samorządzie gminnym (Dz.U. z 2001 r. Nr 142, poz. 1591 ze zmianami) oraz art. 2 ust. 1 i art. 4 ust. 1 ustawy z dnia 20 lipca 2000 r. o ogłaszaniu aktów normatywnych i niektórych innych aktów prawnych (Dz.U. Nr 62, poz. 718 ze zmianami) Rada Miejska Gminy Kostrzyn uchwala co następuje:

§1. Nowopowstałej ulicy na terenie wsi Siekierki Wielkie nadaje się nazwę Aleja Róż.

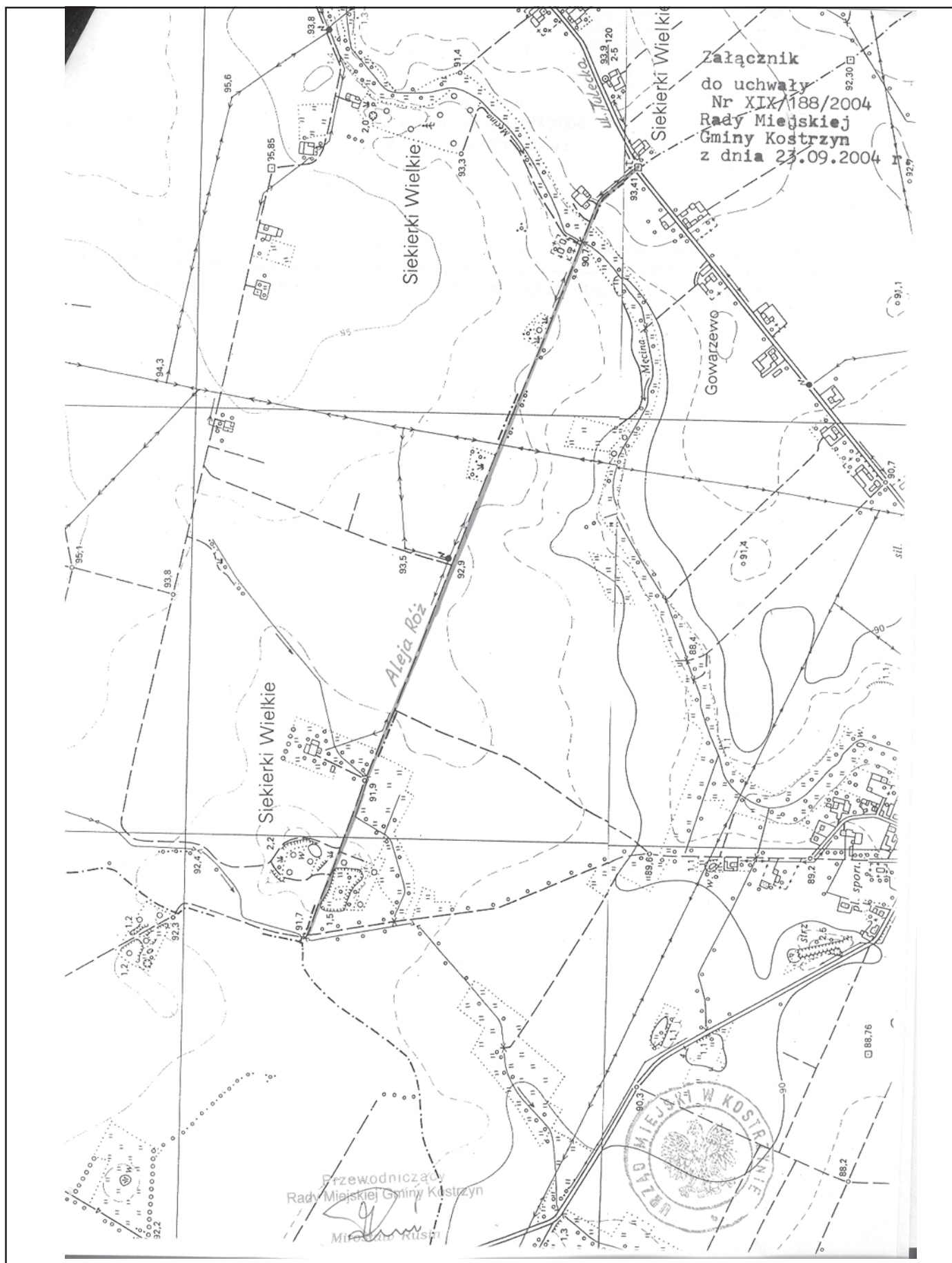
§2. 1. Szczegółowe położenie ulicy, o której mowa w §1, uwidocznione jest na szkicu sytuacyjnym stanowiącym załącznik do uchwały.

2. Ustalenia, o których mowa w ust. 1, podlegają przeniesieniu na mapy ewidencyjną i zasadniczą wsi Siekierki.

§3. Wykonanie uchwały powierza się Burmistrzowi Gminy Kostrzyn.

§4. Uchwała wchodzi w życie po upływie 14 dni od dnia ogłoszenia w Dzienniku Urzędowym Województwa Wielkopolskiego.

Przewodniczący
Rady Miejskiej Gminy Kostrzyn
(-) *Mirosław Rusin*



3167

UCHWAŁA Nr XIX/189/2004 RADY MIEJSKIEJ GMINY KOSTRZYN

z dnia 23 września 2004 r.

w sprawie ustalenia stawek opłat za zajmowanie pasa drogowego dróg gminnych, dla których zarządcą jest Gmina Kostrzyn na cele niezwiązane z potrzebami zarządzania drogami lub potrzebami ruchu

Na podstawie art. 18 ust. 2 pkt 8 ustawy z dnia 8 marca 1990 r. o samorządzie gminnym (Dz.U. z 2001 r. Nr 142 poz. 1591 ze zmianami) oraz art. 40 ust. 8 ustawy z dnia 21 marca 1985 r. o drogach publicznych (Dz.U. z 2000 r. Nr 71, poz. 838

ze zmianami) Rada Miejska Gminy Kostrzyn uchwala, co następuje:

§1. Ustala się następujące stawki opłat dziennych za:

Lp.	Zajęcie pasa drogowego na cele niezwiązane z budową przebudową, remontem, utrzymaniem i ochroną dróg gminnych	Stawka opłaty w zł
PROWADZENIE ROBÓT W PASIE DROGOWYM		
1.	Za zajęcie 1 m ² powierzchni jezdni utwardzonej	
a.	- do 20% szerokości włącznie	2,00
b.	- powyżej 20% do 50% szerokości włącznie	3,00
c.	- powyżej 50% do całkowitego zajęcia jezdni	8,00
2.	Za zajęcie 1 m ² powierzchni jezdni nieutwardzonej (wyjeżdżony pas ruchu)	
a.	- do 50% szerokości włącznie	2,00
b.	- powyżej 50% do całkowitego zajęcia pasa drogowego jezdni	8,00
3.	Za zajęcie 1 m ²	
	pobocza, chodnika, placu, zatoki postojowej autobusowej, ścieżki rowerowej, ciągu pieszego oraz działek wydzielonych pod drogi, nie posiadających wyjeżdżonego pasa ruchu (droga nie wytrasowana)	2,00
	pozostałych elementów pasa drogowego (rowy, pasy zieleni)	1,00

§2. Ustala się następujące stawki opłat rocznych za:

Lp.	Umieszczenie w pasie drogowym urządzeń infrastruktury technicznej niezwiązanych z potrzebami zarządzania drogami lub potrzebami ruchu drogowego	Stawka opłaty w zł
	Za zajęcie 1 m ² powierzchni pasa drogowego drogi zajętej przez rzut poziomy urządzeń	
1.	Na obiekcie inżynierskim np.(most, przepust, kładka itp.)	
a.	- gdy inwestorem lub właścicielem urządzenia jest gmina	10,00
b.	- w pozostałych przypadkach	100,00
2.	Poza obiektami mostowymi	
a.	- gdy inwestorem lub właścicielem urządzenia jest gmina	10,00
b.	- w pozostałych przypadkach	30,00

§3. Ustala się następujące stawki opłat dziennych za:

Lp.	Zajęcie pasa drogowego w celu umieszczenia obiektów budowlanych niezwiązanych z potrzebami zarządzania drogami lub potrzebami ruchu drogowego oraz reklam	Stawka opłaty w zł
1.	Za 1 m ² rzutu poziomego obiektu handlowego lub usługowego	0,50
2.	Za 1 m ² powierzchni reklamy	2,00
3.	Za 1 m ² powierzchni reklamy zawierającej informacje o gminie, powiecie lub województwie, w szczególności w postaci planów, map, tablic, plansz itp.	0,10

§4. Ustala się następująca stawka opłat dziennych za:

Lp.	Zajęcie pasa drogowego na prawach wyłączności w celach innych niż wymienione w §1, §2 i §3	Stawka opłaty w zł
	Za zajęcie 1 m ² pasa drogowego, w szczególności: koperty parkingowe, punkty handlowe nie będące obiektami budowlanymi	1,00

§5. W przypadku stawek dziennych zajęcie pasa drogowego przez krótszy czas niż 24 godziny jest traktowane jak zajęcie pasa drogowego przez 1 dzień.

§6. Wykonanie uchwały powierza się Burmistrzowi Gminy Kostrzyn.

§7. Uchwała wchodzi w życie po upływie 14 dni od dnia ogłoszenia w Dzienniku Urzędowym Województwa Wielkopolskiego.

Przewodniczący
Rady Miejskiej Gminy Kostrzyn
(–) *Mirosław Rusin*

3168

UCHWAŁA Nr XXVI/172/2004 RADY GMINY KOMORNIKI

z dnia 29 września 2004 r.

w sprawie zwolnienia z opłat za dokonanie zmiany wpisu do ewidencji działalności gospodarczej

Na podstawie art. 18 ust. 2, pkt 8 ustawy z dnia 8 marca 1990 r. o samorządzie gminnym (tekst jednolity Dz.U. z 2001 r. Nr 142, poz. 1591 ze zm.) oraz art. 7a ust. 3 ustawy z dnia 19 listopada 1999 r. Prawo działalności gospodarczej (Dz.U. Nr 101, poz. 1178 ze zm.) Rada Gminy Komorniki uchwala, co następuje:

§1. Zwalnia się od opłaty za zgłoszenie zmiany (dostosowanie wpisu do ustawy) do ewidencji działalności gospodarczej przedsiębiorców wpisanych do ewidencji, jeśli zgłaszana zmiana dotyczy tylko określenia przedmiotu wykonywanej

działalności gospodarczej zgodnie z Polską Klasyfikacją Działalności (PKD).

§2. Wykonanie uchwały powierza się Wójtowi Gminy Komorniki.

§3. Uchwała wchodzi w życie po upływie 14 dni od jej opublikowania w Dzienniku Urzędowym Województwa Wielkopolskiego.

Przewodniczący
Rady Gminy
(–) *mgr Kazimierz Sowa*

3169

UCHWAŁA Nr XXVI/173/2004 RADY GMINY KOMORNIKI

z dnia 29 września 2004 r.

w sprawie zasad zwrotu wydatków za świadczenia z pomocy społecznej w zakresie zadań własnych

Na podstawie art. 96 ust. 4 ustawy z dnia 12 marca 2004 r. o pomocy społecznej (Dz.U. Nr 64 poz. 593 z późniejszymi zmianami) Rada Gminy Komorniki uchwala, co następuje:

§1. W szczególnie uzasadnionych przypadkach osobie lub rodzinie o dochodach przekraczających kryterium dochodowe może być przyznany zasiłek okresowy, zasiłek celowy lub pomoc rzeczowa pod warunkiem zwrotu części lub całości kwoty zasiłku lub wydatków na pomoc rzeczową.

§2. Zasiłek okresowy zwrotny, zasiłek celowy zwrotny lub pomoc rzeczowa zwrotna może być przyznana w szczególności na:

1) pokrycie części lub całości kosztów zakupu:

- żywności,
- leków i leczenia,

- obiadu, w tym również obiadu w szkole,
- opału,
- odzieży,
- niezbędnych przedmiotów użytku domowego.

2) pokrycie części lub całości kosztów drobnych remontów i napraw w mieszkaniu.

3) pokrycie części lub całości kosztów pogrzebu.

§3. Wydatki poniesione na świadczenia z pomocy społecznej z zakresu zadań własnych podlegają zwrotowi w części lub całości od świadczeniobiorcy według następujących zasad:

1) Dla osób samotnie gospodarujących i samotnie wychowujących małoletnie dzieci:

Przekroczenie dochodu świadczeniobiorcy wg. kryterium dochodowego osoby samotnie gospodarującej z art. 8 ust. 1 ustawy o pomocy społecznej w %	1) Wysokość odpłatności w % ustalona od ceny świadczenia.
101 - 150	5
151 - 200	20
201 - 250	50
251 - 300	80
powyżej 300	100

2) Dla osób zamieszkałych z rodziną i wspólnie gospodarujących:

1) Przekroczenie dochodu na osobę świadczeniobiorcy wg. kryterium dochodowego na osobę w rodzinie z art. 8 ust. 1 ustawy o pomocy społecznej w %	2) Wysokość odpłatności w % ustalona od ceny świadczenia
101 - 150	20
151 - 200	50
201 - 300	80
powyżej 300	100

§4. Kierownik Ośrodka Pomocy Społecznej w decyzji przyznającej świadczenie z pomocy społecznej podlegające zwrotowi określa wysokość i zasady jego zwrotu w oparciu o wywiad środowiskowy przeprowadzony przez pracownika socjalnego.

§5. W szczególnie uzasadnionych przypadkach kierownik Ośrodka Pomocy Społecznej na wniosek osoby zobowiązanej do odpłatności lub na wniosek członka rodziny bądź pracownika socjalnego może częściowo lub całkowicie zwolnić z ponoszenia opłat, jeżeli stanowiłoby to dla osoby zobowiązanej nadmierne obciążenie lub niweczyłoby skutki przyznanej pomocy.

§6. Opłata za świadczenia wnoszona jest w PeKao S.A. O/ Poznań na konto Ośrodka Pomocy Społecznej w Komorniki-

kach, w terminie określonym w decyzji o przyznaniu świadczenia przez osobę korzystającą ze świadczenia.

§7. Wykonanie uchwały powierza się kierownikowi Ośrodka Pomocy Społecznej w Komornikach.

§8. Traci moc uchwała nr XXIV/161/2004 Rady Gminy Komorniki z dnia 12 lipca 2004 r. w sprawie zmiany zasad zwrotu wydatków za świadczenia z pomocy społecznej w zakresie zadań własnych.

§9. Uchwała wchodzi w życie w terminie 14 dni od dnia jej opublikowania w Dzienniku Urzędowym Województwa Wielkopolskiego.

Przewodniczący
Rady Gminy
(-) mgr Kazimierz Sowa

3170

UCHWAŁA Nr XXVI/174/2004 RADY GMINY KOMORNIKI

z dnia 29 września 2004 r.

w sprawie szczegółowych warunków przyznawania i odpłatności za usługi opiekuńcze i specjalistyczne usługi opiekuńcze, oraz szczegółowych warunków częściowego lub całkowitego zwolnienia od opłat jak również trybu ich pobierania

Na podstawie art. 17 ust. 1 pkt 11 oraz art. 50 ust 6 ustawy z dnia 12 marca 2004 r. o pomocy społecznej (Dz.U. z 2004 r. Nr 64 poz. 593 z późniejszymi zmianami) Rada Gminy Komorniki uchwala, co następuje:

§1. 1. Osobie samotnej, która z powodu wieku, choroby lub innych przyczyn wymaga pomocy innych osób, a jest jej pozbawiona, przysługuje pomoc w formie usług opiekuńczych lub specjalistycznych usług opiekuńczych.

2. Usługi opiekuńcze lub specjalistyczne usługi opiekuńcze mogą być przyznane również osobie, która wymaga pomocy innych osób a rodzina, a także wspólnie nie zamieszkujący małżonek, wstępni, zstępni nie mogą takiej pomocy zapewnić.

§2. Przyznanie świadczeń w postaci usług opiekuńczych następuje w drodze decyzji administracyjnej wydanej przez kierownika Ośrodka Pomocy Społecznej.

§3. W decyzji o której mowa w §2 określa się między innymi zakres usług opiekuńczych oraz miejsce ich świadczenia, a także wysokość odpłatności za te usługi, jeżeli osoba, której przyznano świadczenia zobowiązana jest do częściowego lub całkowitego pokrywania kosztów tych usług.

§4. 1. Usługi opiekuńcze przysługują świadczeniobiorcy nieodpłatnie, jeżeli dochód na osobę w rodzinie nie przekracza wysokości ustalonej według kryteriów, o których mowa w art. 8 ust. 1 ustawy o pomocy społecznej.

2. Osoby korzystające z usług opiekuńczych, których dochód przekracza kryterium ustalone w pkt 1 ponoszą opłatę w zależności od posiadanego dochodu ustalonego zgodnie z wyliczeniem:

a) osoby samotne i samotnie gospodarujące:

przekroczenie dochodu świadczeniobiorcy wg kryterium dochodowego osoby samotnie gospodarującej z art. 8 ust. 1 ustawy o pomocy społecznej w %	wysokość odpłatności liczona od kosztu usług opiekuńczych w %
101 - 150	0
151 - 200	10
201 - 250	15
251 - 300	25
301 - 400	50
powyżej 400	100

b) pozostałe osoby:

przekroczenie dochodu na osobę świadczeniobiorcy według kryterium dochodowego na osobę w rodzinie z art. 8 ust. 1 ustawy o pomocy społecznej w %	wysokość odpłatności liczona od kosztu usług opiekuńczych w %
101 - 150	10
151 - 200	20
201 - 250	30
251 - 300	40
301 - 350	60
powyżej 350	100

§5. 1. W szczególnie uzasadnionych przypadkach, na wniosek osoby zobowiązanej do odpłatności za korzystanie z usług lub na wniosek członka rodziny, może ona zostać częściowo lub całkowicie zwolniona z ponoszenia opłat na określony czas, zwłaszcza ze względu na:

a) korzystanie z co najmniej dwóch rodzajów usług,

b) konieczność ponoszenia opłat za pobyt członka rodziny w jednostce organizacyjnej pomocy społecznej, placówce wychowawczej, rehabilitacyjnej, opiekuńczej,

c) wielodzietność lub bezrobocie,

d) konieczność sprawowania opieki nad więcej niż jedną osobą wymagającą pomocy w formie usług opiekuńczych, w tym co najmniej jedną przewlekle chorą.

2. W przypadkach, w których żądanie zwrotu wydatków na udzielone świadczenie w całości lub w części stanowiłoby dla osoby zobowiązanej do zwrotu nadmierne obciążenie lub też niweczyłoby skutki udzielonej pomocy, kierownik Ośrodka Pomocy Społecznej na wniosek pracownika socjalnego lub osoby zainteresowanej może odstąpić od żądania takiego zwrotu.

§6. Opłata za usługi wnoszona jest na konto Ośrodka Pomocy Społecznej w rozliczeniach miesięcznych przez osobę korzystającą z usług.

§7. Wykonanie uchwały powierza się kierownikowi Ośrodka Pomocy Społecznej.

§8. Traci moc uchwała nr XXIV/160/2004 Rady Gminy Komorniki z dnia 12 lipca 2004 r. w sprawie szczegółowych warunków przyznawania i odpłatności za usługi opiekuńcze i specjalistyczne usługi opiekuńcze, oraz szczegółowych wa-

runków częściowego lub całkowitego zwolnienia od opłat jak również trybu ich pobierania.

§9. Uchwała wchodzi w życie w terminie 14 dni od dnia jej opublikowania w Dzienniku Urzędowym Województwa Wielkopolskiego.

Przewodniczący
Rady Gminy
(-) mgr Kazimierz Sowa

3171

UCHWAŁA Nr XXVI/175/2004 RADY GMINY KOMORNIKI

z dnia 29 września 2004 r.

w sprawie nadania nazw nowym ulicom w miejscowości Komorniki

Na podstawie art. 18 ust. 2 pkt 13 ustawy z dnia 8 marca 1990 r. o samorządzie gminnym (j.t. Dz.U. z 2001 r. Nr 142, poz. 1591 z późn. zmianami) Rada Gminy Komorniki uchwala, co następuje:

§1. Nowo utworzonym ulicom na terenie miejscowości Komorniki nadaje się nazwy:

- ul. Cmentarna nr 1 na planie w zał.
- ul. Nizinna nr 2 na planie w zał.
- ul. Stefanii Czubryj nr 3 na planie w zał.
- ul. Jaśminowa nr 4 na planie w zał.
- ul. Czeremchowa nr 5 na planie w zał.
- ul. Wrzosowa nr 6 na planie w zał.
- ul. Forsycjowa nr 7 na planie w zał.
- ul. Cyprysowa nr 8 na planie w zał.
- ul. Jałowcowa nr 9 na planie w zał.
- ul. Magnoliowa nr 10 na planie w zał.

- ul. Azaliowa nr 11 na planie w zał.
- ul. Ognikowa nr 12 na planie w zał.
- ul. Kalinowa nr 13 na planie w zał.

§2. Nazwy ulic, o których mowa w §1 podlegają naniesieniu na mapy: ewidencyjną i zasadniczą oraz wpisaniu do ewidencji nazw ulic i placów prowadzonej przez Urząd Gminy w Komornikach.

§3. Integralną część uchwały stanowi:

Plan sytuacyjny położenia w/w ulic w miejscowości Komorniki – zał. 1.

§4. Wykonanie uchwały powierza się Wójtowi Gminy Komorniki.

§5. Uchwała wchodzi w życie po upływie 14 dni od dnia ogłoszenia w Dzienniku Urzędowym Województwa Wielkopolskiego oraz podlega ogłoszeniu w Urzędzie Gminy w Komornikach i na tablicach ogłoszeń w Komornikach.

Przewodniczący
Rady Gminy
(-) mgr Kazimierz Sowa

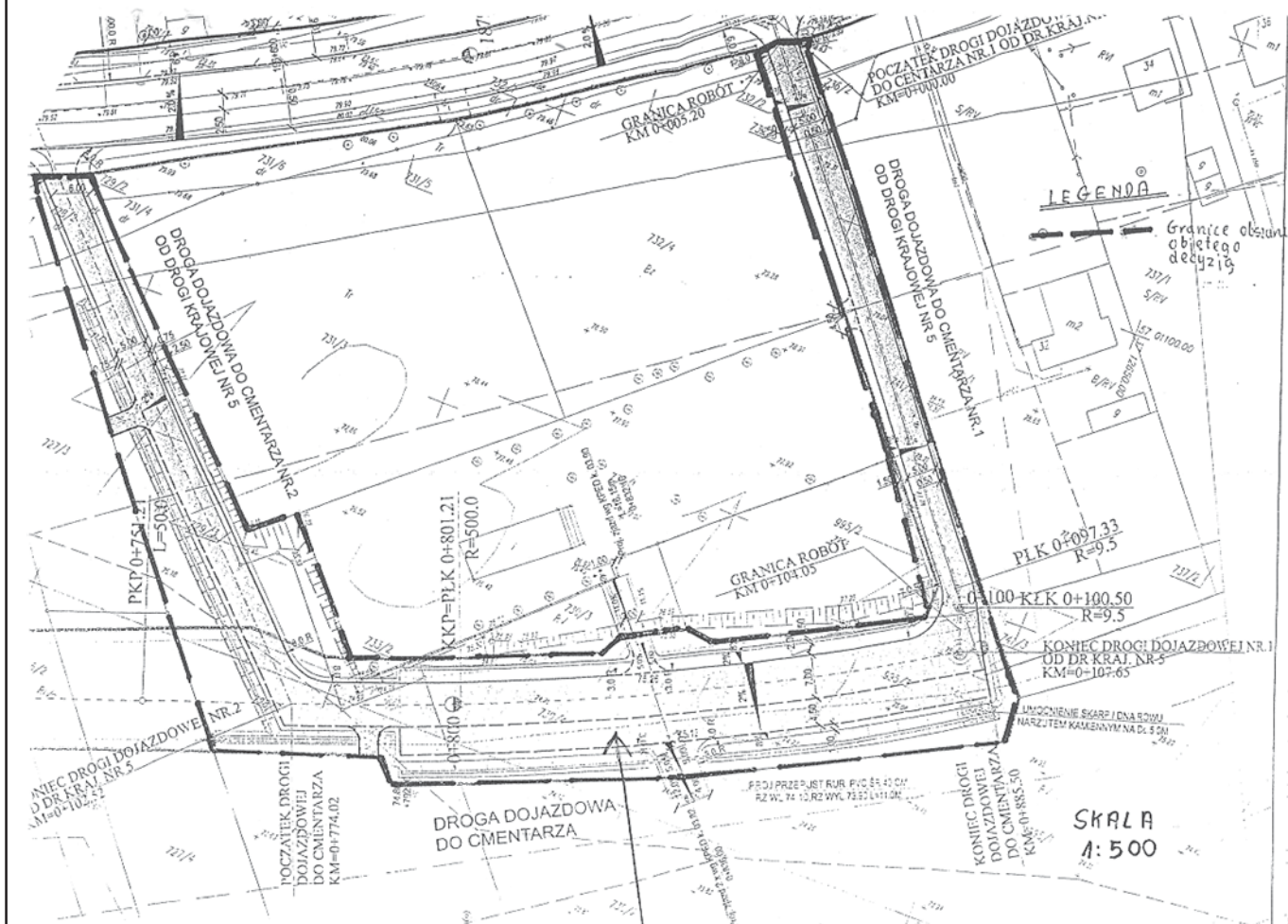
Załącznik 1
do uchwały Nr XXVI/175/2004
Rady Gminy Komorniki
z dnia 29 września 2004 r.



Załącznik 2
do uchwały Nr XXVI/175/2004
Rady Gminy Komorniki
z dnia 29 września 2004 r.



Załącznik 3
do uchwały Nr XXVI/175/2004
Rady Gminy Komorniki
z dnia 29 września 2004 r.



① u. CMENTARNA
KOMORNIKI

Załącznik 4
do uchwały Nr XXVI/175/2004
Rady Gminy Komorniki
z dnia 29 września 2004 r.



3172

UCHWAŁA Nr XX/128/2004 RADY MIEJSKIEJ W OSTROROGU

z dnia 29 września 2004 r.

w sprawie zatwierdzenia „Regulaminu dostarczania wody i odprowadzania ścieków”

Na podstawie art. 18 ust. 2 pkt 15 i art. 40 ust. 1 ustawy z dnia 8 marca 1990 r. o samorządzie gminnym (tekst jednolity Dz.U. z 2001 r. Nr 142 poz. 1591 ze zmianami) oraz art. 19 ust. 1 ustawy z dnia 7 czerwca 2001 r. o zbiorowym zaopatrzeniu w wodę i zbiorowym odprowadzaniu ścieków (Dz.U. Nr 72 poz. 747 ze zmianami) Rada Miejska w Ostrorogu uchwala, co następuje:

§1. Zatwierdza się „Regulamin dostarczania wody i odprowadzania ścieków” na terenie Miasta i Gminy Ostroróg, stanowiący załącznik do niniejszej uchwały.

§2. Wykonanie uchwały powierza się Burmistrzowi Miasta i Gminy oraz Zakładowi Gospodarki Komunalnej Wodociągów i Kanalizacji w Ostrorogu Sp. z o.o.

§3. Uchwała wchodzi w życie po upływie 14 dni od ogłoszenia jej w Dzienniku Urzędowym Województwa Wielkopolskiego.

Przewodniczący Rady
(-) Andrzej Greczka

Załącznik
do Uchwały Nr XX/128/2004
Rady Miejskiej w Ostrorogu
z dnia 29 września 2004 r.

REGULAMIN DOSTARCZANIA WODY I ODPROWADZANIA ŚCIEKÓW

ROZDZIAŁ I

Postanowienie ogólne

§1. 1. Regulamin niniejszy określa prawa i obowiązki Zakładu Gospodarki Komunalnej Wodociągów i Kanalizacji w Ostrorogu Spółka z o.o., zwanego dalej Zakładem oraz odbiorców usług wodociągowo - kanalizacyjnych świadczonych przez ten Zakład, zwanych dalej Odbiorcami, wynikające z ustawy z dnia 7 czerwca 2001 r. o zbiorowym zaopatrzeniu w wodę i zbiorowym odprowadzaniu ścieków (Dz.U. Nr 72, poz. 747), zwanej w umowie Ustawą oraz z przepisów wykonawczych do tej ustawy.

2. Zakład wykonuje swoją działalność w oparciu o zezwolenie na prowadzenie zbiorowego zaopatrzenia w wodę i zbiorowego odprowadzania ścieków udzielone decyzją Burmistrza Miasta i Gminy Ostroróg Nr 107/2003 z dnia 06.10.2003 r.

3. Użyte w niniejszym Regulaminie określenia oznaczają:

- 1) odbiorca usług – każdego, kto korzysta z usług wodociągowo – kanalizacyjnych z zakresu zbiorowego zaopatrzenia w wodę i zbiorowego odprowadzania ścieków na podstawie umowy z zakładem wodociągowo – kanalizacyjnym,
- 2) zakład wodociągowo – kanalizacyjny – przedsiębiorcę w rozumieniu przepisów o działalności gospodarczej, jeżeli prowadzi działalność gospodarczą w zakresie zbioro-

wego zaopatrzenia w wodę lub zbiorowego odprowadzania ścieków,

- 3) przyłącze kanalizacyjne – odcinek przewodu łączącego wewnętrzną instalację kanalizacyjną w nieruchomości odbiorcy usług z siecią kanalizacyjną, za pierwszą studzienką, licząc od strony budynku, a w przypadku jej braku – od granicy nieruchomości,
- 4) przyłącze wodociągowe – odcinek przewodu łączącego sieć wodociągową z wewnętrzną instalacją wodociągową w nieruchomości odbiorcy usług wraz z zaworem za wodomierzem głównym,
- 5) sieć – przewody wodociągowe lub kanalizacyjne wraz z uzbrojeniem i urządzeniami, którymi dostarczana jest woda lub którymi odprowadzane są ścieki, będące w posiadaniu zakładu wodociągowo – kanalizacyjnego,
- 6) ścieki – wprowadzane do wód lub do ziemi:
 - wody zużyte na cele bytowe lub przemysłowe,
 - ciekłe odchody zwierzęce, z wyjątkiem gnojówki i gnojowicy przeznaczonej do rolniczego wykorzystania w sposób i na zasadach określonych w przepisach ustawy o nawozach i nawożeniu,
 - wody opadowe lub roztopowe, ujęte w systemy kanalizacyjne, pochodzące z powierzchni zanieczyszczonych, w tym z centrów miast, terenów przemysłowych

i składowych, baz transportowych oraz dróg i parkingów o trwałej nawierzchni,

- 7) ścieki bytowe – ścieki z budynków przeznaczonych na pobyt ludzi, osiedli mieszkaniowych i terenów usługowych, powstające w szczególności w wyniku ludzkiego metabolizmu oraz funkcjonowania gospodarstw domowych,
- 8) ścieki komunalne – ścieki bytowe lub mieszaninę ścieków bytowych ze ściekami przemysłowymi, lub mieszaninę ścieków bytowych z wodami opadowymi lub mieszaninę ścieków bytowych ze ściekami przemysłowymi i wodami opadowymi,
- 9) ścieki przemysłowe – ścieki odprowadzane z nieruchomości, na których prowadzi się działalność gospodarczą, nie będące ściekami bytowymi lub wodami opadowymi,
- 10) taryfa – zestawienie ogłoszonych publicznie cen i stawek opłat za zbiorowe zaopatrzenie w wodę i zbiorowe odprowadzanie ścieków oraz warunki ich stosowania,
- 11) urządzenia kanalizacyjne – sieci kanalizacyjne, wyloty urządzeń kanalizacyjnych służących do wprowadzania ścieków do wód lub do ziemi oraz urządzenia podczyszczające i oczyszczające ścieki oraz przepompownie ścieków,
- 12) urządzenie pomiarowe – przyrząd pomiarowy mierzący ilość odprowadzanych ścieków, znajdujący się na przyłączy kanalizacyjnym,
- 13) urządzenia wodociągowe – ujęcia wód powierzchniowych i podziemnych, studnie publiczne, urządzenia służące do magazynowania i uzdatniania wód, sieci wodociągowych, urządzenia regulujące ciśnienie wody,
- 14) wodomierz główny – przyrząd pomiarowy mierzący ilość pobranej wody, znajdujący się na każdym przyłączy wodociągowym,
- 15/) zbiorowe odprowadzanie ścieków – działalność polegającą na odprowadzaniu i oczyszczaniu ścieków, prowadzoną przez zakład wodociągowo – kanalizacyjny,
- 16) zbiorowe zaopatrzenie w wodę – działalność polegająca na ujmowaniu, uzdatnianiu i dostarczaniu wody, prowadzoną przez zakład wodociągowo – kanalizacyjny.

ROZDZIAŁ II

Minimalny poziom usług wodociągowo - kanalizacyjnych świadczonych przez zakład oraz obowiązki Zakładu i Odbiorcy warunkujące jego utrzymanie

§2. Zakład, zgodnie z przepisami ustawy, ma obowiązek zapewnić:

- 1) zdolności dostawcze przyłącza wody zapewniające dostawę wody w ilości określonej w umowie oraz zapewnianie minimalnego ciśnienia, nie mniejszego niż 0,2 MPa. na poziomie terenu w miejscu połączenia przyłącza z siecią wodociągową,
- 2) przepustowość przyłącza zapewniającą odprowadzenie określonej w umowie ilości ścieków,

- 3) jakość dostarczanej wody spełniającą określone w rozporządzeniu Ministra właściwego do spraw zdrowia wymagania dotyczące jakości, stawiane wodzie przeznaczonej do spożycia przez ludzi,
- 4) ciągłość i niezawodność dostaw wody oraz odprowadzania ścieków.
- 5) prowadzić bieżącą kontrolę ilości i jakości odprowadzanych ścieków bytowych i ścieków przemysłowych oraz kontroli przestrzegania warunków wprowadzania ścieków do urządzeń kanalizacyjnych.

§3. Odbiorcy usług zobowiązani są do korzystania z zaopatrzenia w wodę i odprowadzania ścieków w sposób zgodny z przepisami ustawy i nie powodujący pogorszenia jakości usług świadczonych przez zakład oraz nie utrudniający działalności zakładu a w szczególności do:

- 1) utrzymania instalacji wodociągowych w stanie technicznym uniemożliwiającym wtórne zanieczyszczenie wody w wyniku wystąpienia skażenia chemicznego lub bakteriologicznego,
- 2) nie zmieniania, bez uzgodnień z Zakładem, uzyskanych warunków technicznych przyłączenia do sieci wodociągowej i kanalizacyjnej,
- 3) utrzymania pomieszczeń w których zainstalowany jest wodomierz lub urządzenie pomiarowe w stanie uniemożliwiającym jego uszkodzenie i oddziaływania zakłócające jego prawidłowego działania oraz zabezpieczenie pomieszczenia przed dostępem osób nieuprawnionych,
- 4) w przypadku gdy przyłącze wodociągowe lub kanalizacyjne stanowi własność Odbiorcy usług, jego obowiązkiem jest utrzymywanie go w stanie nie powodującym pogorszenia warunków eksploatacji sieci wodociągowej lub kanalizacyjnej a w konsekwencji poziomu usług świadczonych przez Zakład,
- 5) użytkowania instalacji kanalizacyjnej w sposób nie powodujący zakłóceń funkcjonowania sieci kanalizacyjnej,
- 6) natychmiastowe powiadomienie Zakładu o awaryjnych zmianach ilości i jakości odprowadzanych ścieków,
- 7) poinformowania Zakładu o własnych ujęciach wody oraz instalacjach zasilanych z tych ujęć, w stopniu umożliwiającym ustalenie czy mogą one oddziaływać na instalacje zasilane z sieci eksploatowanej przez Zakład oraz ustalania ilości ścieków, odprowadzanych do kanalizacji,
- 8) wykorzystywania wody z sieci wodociągowej i przyłącza kanalizacyjnego wyłącznie w celach i na warunkach określonych w umowie o przyłączeniu do sieci,
- 9) umożliwienia upoważnionym przedstawicielom Zakładu, po okazaniu stosowych dokumentów, wstępu na teren nieruchomości i do pomieszczeń w celach określonych przepisami ustawy, niniejszego regulaminu oraz zawartej umowy,
- 10) Odbiorca nie powinien dokonywać zabudowy oraz nasadzeń drzew nad przyłączami wodociągowymi w pasie 3 m oraz 5 m nad przyłączami kanalizacyjnymi. Naruszenie tej zasady uniemożliwia uzyskanie przez Odbiorcę odszkodowania.

wania za straty spowodowane przez Zakład w tym pasie w przypadku likwidacji awarii.

- 11) Odbiorca nie może przemieszczać wodomierza, zakłócać jego funkcjonowanie, zrywać umieszczone na nim plomby i osłony oraz wykorzystywać instalację wodociągową do uzimiania urządzeń elektrycznych.

§4. 1. Zabrania się wprowadzania ścieków bytowych i ścieków przemysłowych do urządzeń kanalizacyjnych przeznaczonych do odprowadzania wód opadowych, a także wprowadzania ścieków opadowych i wód drenażowych do kanalizacji sanitarnej.

2. Zabrania się wprowadzania do urządzeń kanalizacyjnych:

- 1) odpadów stałych, które mogą powodować zmniejszenie przepustowości przewodów kanalizacyjnych, a w szczególności żwiru, piasku, popiołu, szkła, wytlóczyn, drożdży, szczeciny, ścinków, skór, tekstyliów, włókien, nawet jeżeli znajdują się one w stanie rozdrobnionym ,
- 2) odpadów płynnych nie mieszających się z wodą, a w szczególności sztucznych żywic, lakierów, mas bitumicznych, smół i ich emulsji, mieszanin cementowych,
- 3) substancji palnych i wybuchowych, których punkt zapłonu znajduje się w temperaturze poniżej 85°C, a w szczególności benzyn, nafty, oleju opałowego, karbidu, trójnitrotoluenu,
- 4) substancji żrących i toksycznych, a w szczególności mocnych kwasów i zasad, formalin, siarczków, cyjanów oraz roztworów amoniaku, siarkowodoru i cyjanowodoru,
- 5) odpadów i ścieków z hodowli zwierząt, a w szczególności gnojówki, gnojowicy, obornika, ścieków z kiszzonek,

§5. Dostawca ścieków przemysłowych wprowadzanych do urządzeń kanalizacyjnych jest obowiązany do:

- 1) niezwłocznego powiadomienia ZGKWik Sp.z o.o.w Ostrogu o awarii powodującej zrzut niebezpiecznych substancji do urządzeń kanalizacyjnych, w celu podjęcia odpowiednich przedsięwzięć zmniejszających skutki awarii,
- 2) instalowania niezbędnych urządzeń podczyszczających ścieki przemysłowe i prawidłowej eksploatacji tych urządzeń,
- 3) umożliwienia właścicielowi urządzeń kanalizacyjnych dostępu w każdym czasie do miejsca kontroli ilości i jakości ścieków przemysłowych wprowadzanych do tych urządzeń oraz przeprowadzania kontroli sieci i urządzeń do podczyszczania ścieków będących własnością odbiorcy usług,
- 4) wewnętrznej kontroli przestrzegania dopuszczalnych ilości i natężeń dopływu ścieków przemysłowych oraz ich wskaźników zanieczyszczenia , w szczególności gdy wprowadzane ścieki przemysłowe stanowią więcej niż 10% wszystkich ścieków komunalnych dopływających do oczyszczalni oraz gdy zanieczyszczenie w ściekach przemysłowych może stwarzać zagrożenie dla bezpieczeństwa lub zdrowia osób obsługujących urządzenia kanalizacyjne lub bezpieczeństwa konstrukcji budowlanych i wyposażenia

technicznego urządzeń kanalizacyjnych lub procesu oczyszczania ścieków,

- 5) udostępniania wyników wewnętrznej kontroli właścicielowi urządzeń kanalizacyjnych oraz informacji na temat posiadanych urządzeń podczyszczających ścieki, a także rodzaju i źródeł substancji niebezpiecznych wprowadzanych do ścieków,
- 6) zainstalowania urządzeń pomiarowych służących do określenia ilości i jakości ścieków przemysłowych, na żądanie właściciela urządzeń kanalizacyjnych, jeżeli takie wymaganie jest uzasadnione możliwością wystąpienia zagrożeń dla bezpieczeństwa lub zdrowia osób obsługujących urządzenia kanalizacyjne lub bezpieczeństwa konstrukcji budowlanych i wyposażenia technicznego urządzeń kanalizacyjnych lub procesu oczyszczania ścieków.

ROZDZIAŁ III

Szczegółowe warunki i tryb zawierania umów z Odbiorcami usług

§6. Dostarczanie wody lub odprowadzanie ścieków odbywa się na podstawie umowy o zaopatrzenie w wodę lub odprowadzanie ścieków zawartej między Zakładem a Odbiorcą usług.

§7. Zakład jest obowiązany do zawarcia umowy o zaopatrzenie w wodę lub odprowadzanie ścieków z osobą, której nieruchomości została przyłączona do sieci i która wystąpiła z pisemnym wnioskiem o zawarcie umowy.

§8. 1. Umowa o której mowa w §7 zawiera w szczególności postanowienia dotyczące:

- 1) ilości i jakości świadczonych usług wodociągowych lub kanalizacyjnych oraz warunków ich świadczenia,
- 2) sposobu i terminów wzajemnych rozliczeń,
- 3) praw i obowiązków stron umowy,
- 4) procedur i warunków kontroli urządzeń wodociągowych i urządzeń kanalizacyjnych,
- 5) dokumentów upoważniających do wstępu na teren nieruchomości i do pomieszczeń odbiorcy usług,
- 6) okresu obowiązywania umowy oraz odpowiedzialności stron za niedotrzymanie warunków umowy, w tym warunków wypowiedzenia.

2. Dokumenty, o których mowa w §3 pkt 9 stanowi upoważnienie podpisane przez Zarząd zakładu określające czynności, których wykonanie wymaga wstępu na teren nieruchomości usług, w szczególności obejmujące: dokonanie odczytu i sprawdzenia prawidłowości działania urządzenia pomiarowego i wodomierza głównego lub wodomierzy w lokalach, wykonanie prac konserwacyjno-remontowych oraz kontrolę, czy korzystanie z usług jest zgodne z warunkami regulaminu i zawartej umowy.

§9. Umowa, może być zawarta z osobą, która posiada tytuł prawny do korzystania z obiektu budowlanego, do którego ma być dostarczana woda lub z którego mają być odprowa-

dzane ścieki albo z osobą, która korzysta z nieruchomości o nieuregulowanym stanie prawnym.

§10. Jeżeli nieruchomość jest zabudowana budynkami wielolokalowymi umowa zawierana jest z właścicielem budynku lub zarządcą nieruchomości wspólnej.

§11. Podpisanie umowy o dostarczanie wody i odprowadzanie ścieków, w związku z przyłączeniem do sieci, następuje po podpisaniu przez strony protokołów z prób i odbiorów wykonanych, w ramach realizacji przyłączy, prac budowlano-montażowych.

§12. Zawór za wodomierzem głównym jest miejscem wydania rzeczy w rozumieniu kodeksu cywilnego, jak również miejscem rozdziału przyłącza wodociągowego i instalacji wewnętrznej.

§13. W przypadku zmiany Odbiorcy usług, następuje wygaśnięcie umowy zawartej z dotychczasowym Odbiorcą.

§14. Taryfowe ceny i stawki opłat, jako określone, zgodnie z przepisami ustawy przez Zakład i zatwierdzane uchwałą Rady Miejskiej nie podlegają ustaleniu w oparciu o umowę o zaopatrzenie w wodę i odprowadzanie ścieków.

§15. Integralną część umowy o zaopatrzenie w wodę i odprowadzanie ścieków stanowi załącznik, składany przez odbiorcę usług przy zawieraniu umowy i aktualizowany każdorazowo po zmianie warunków korzystania z usług, określający charakterystykę zużycia wody oraz rodzaj, ilość, a w przypadku przemysłowych odbiorców usług, również jakość odprowadzanych ścieków.

§16. 1. Dostawa ścieków samochodami asenizacyjnymi do punktów zlewnych zlokalizowanych na terenie oczyszczalni ścieków lub na sieci kanalizacyjnej może być realizowana przez dostawców którzy mają wydane przez gminę zezwolenie na prowadzenie takiej działalności.

2. Dostawca ścieków samochodem asenizacyjnym podpisuje z Zakładem umowę określającą warunki odbioru ścieków.

3. W przypadku dostarczania ścieków pochodzących od podmiotów prowadzących działalność gospodarczą warunkiem odbioru ścieków jest podpisanie przez ten podmiot z Zakładem umowy, określającej wymogi dotyczące jakości odprowadzanych ścieków.

ROZDZIAŁ IV

Sposób rozliczeń w oparciu o ceny i stawki opłat ustalone w taryfach

§17. 1. Zasady rozliczeń za zaopatrzenie w wodę i odprowadzanie ścieków określają przepisy ustawy o zbiorowym zaopatrzeniu w wodę i zbiorowym odprowadzaniu ścieków. Zgodnie z ustawą:

- 1) rozliczenie za zbiorowe zaopatrzenie w wodę i zbiorowe odprowadzanie ścieków są prowadzone przez Zakład z Odbiorcami usług na podstawie określonych w taryfach cen i stawek opłat oraz ilości dostarczonej wody i odprowadzonych ścieków,

- 2) ilości wody dostarczonej do nieruchomości ustala się na podstawie wskazania wodomierza głównego, a w przypadku jego braku w oparciu o przeciętne normy zużycia wody, ustalane na podstawie rozporządzenia o którym mowa w art. 27 ustawy,

- 3) ilość odprowadzonych ścieków ustala się na podstawie wskazań urządzeń pomiarowych,

- 4) w razie braku urządzeń pomiarowych ilość odprowadzonych ścieków ustala się na podstawie umowy jako równą ilości wody pobranej lub określonej w umowie,

- 5) w rozliczeniach odprowadzonych ścieków, ilość bezpowrotnie zużytej wody uwzględnia się wyłącznie w przypadkach, gdy wielkość jej zużycia na ten cel ustalona jest na podstawie dodatkowego wodomierza zainstalowanego na koszt Odbiorcy usług. Koszt utrzymania i legalizacji obciąża Odbiorcę,

- 6) jeżeli odprowadzającym ścieki jest zakład produkcyjny nie posiadający urządzeń pomiarowych, ilość odprowadzanych ścieków ustala się w umowie między dostawcą a odbiorcą ścieków, z uwzględnieniem udokumentowanej ilości bezpowrotnie zużytej wody do celów produkcyjnych i technologicznych.

- 7) opłata stała za przyłącze wodociągowe przeznaczona będzie na zakup nowych wodomierzy, ich montaż oraz na bieżącą konserwację i przegląd wodomierzy już zamontowanych.

2. Zwolnieniu z opłaty stałej podlegają osoby, które przedłożą Zakładowi dokument potwierdzający zakup wodomierza w latach 1999-2004 roku we własnym zakresie. Zwolnienie obejmuje okres 24 miesięcy od dnia przedłożenia rachunku i spisaniu stosownej umowy.

§18. Zgodnie z przepisami rozporządzenia, o którym mowa w art. 27 Ustawy:

- 1) odbiorca usług dokonuje zapłaty za dostarczoną wodę i odprowadzone ścieki w terminie określonym na fakturze,
- 2) zgłoszenie przez Odbiorcę usług zastrzeżeń do wysokości nie wstrzymuje jego zapłaty,
- 3) w przypadku stwierdzenia nadpłaty, zostanie ona zaliczona na poczet przyszłych należności, a na żądanie odbiorcy usług jej zwrot następuje w ciągu 14 dni od daty złożenia wniosku w tej sprawie.

§19. Sposób rozliczeń za wodę:

- 1) pobraną z publicznych studni i źródeł ulicznych,
- 2) zużytą do zasilania publicznych fontann i na cele przeciwpożarowe,
- 3) zużytą do zraszania publicznych ulic i publicznych terenów zielonych, jest określany w umowie zawartej pomiędzy Zakładem a Urzędem Miasta.

§20. Ustala się jednomiesięczny okres obrachunkowy.

ROZDZIAŁ V

Warunki przyłączania do sieci

§21. Zakład jest obowiązany przyłączyć do sieci nieruchomości osoby ubiegającej się o przyłączenie do sieci jeżeli istnieją techniczne możliwości świadczenia usług.

1) W przypadku gdy nieruchomość odbiorcy usług usytuowana jest w miejscu dla którego, w momencie realizacji przyłącza, uchwalone zgodnie z wymogami §19 Ustawy, przez Radę Miejską plany rozwoju i modernizacji nie przewidują wyposażenia w urządzenia wodociągowo-kanalizacyjne, odbiorca może je wybudować na własny koszt po wcześniejszym uzgodnieniu warunków technicznych, a potem przekazać Zakładowi na warunkach uzgodnionych w umowie o przyłączeniu.

2) Realizację budowy:

- przyłącza do sieci wodociągowej,
- przyłącza do sieci kanalizacyjnej, na odcinku łączącym wewnętrzną instalację kanalizacyjną w nieruchomości Odbiorcy z pierwszą studzienką, licząc od strony budynku, a w przypadku jej braku, do granicy nieruchomości,
- studni wodomierzowej, pomieszczenia przewidzianego do lokalizacji wodomierza głównego i urządzenia pomiarowego, zapewnia na własny koszt osoba ubiegająca się o przyłączenie nieruchomości do sieci,

3) Koszty zainstalowania i utrzymania wodomierza głównego pokrywa Zakład, a urządzenia pomiarowego – Odbiorca usług.

4) Stawki wykonania przyłącza do sieci wodociągowej oraz montażu wodomierza nie wymagają zatwierdzenia przez Radę i będą waloryzowane wraz z wzrastającymi kosztami montażu i utrzymania.

§22. Przyłączenie do sieci wodociągowej i kanalizacyjnej następuje na podstawie umowy o przyłączeniu i po spełnieniu technicznych warunków przyłączenia, określonych przez zakład zwanych dalej „warunkami przyłączenia”.

§23. 1. Z wnioskiem o przyłączenie do sieci wodociągowej i kanalizacyjnej może występować osoba, która ma być przyłączona do sieci, posiadająca tytuł prawny do korzystania z nieruchomości albo osoba, która korzysta z nieruchomości o nieuregulowanym stanie prawnym.

2. Osoba, o której mowa w ust. 1, składa w Zakładzie wniosek o określenie warunków przyłączenia.

3. Wzór wniosku o którym mowa w ust. 1 i 2 ustala zakład wodociągowo – kanalizacyjny.

§24. Wniosek o przyłączenie do sieci wodociągowej i kanalizacyjnej powinien w szczególności zawierać:

1) oznaczenie wnioskodawcy,

2) określenie:

- rodzaju i parametrów instalacji odbiorczych,
- charakterystyki zużycia wody,

- rodzaju i ilości, a w przypadku przemysłowych odbiorców usług również jakości odprowadzanych ścieków,
- przeznaczenie wody.

3) informacje określające charakterystykę techniczną obiektu, do którego będzie dostarczana woda , w szczególności:

- powierzchnię użytkową i rodzaj lokali (mieszkalne , użytkowe itp.) w budynkach zasilanych w wodę,
- wyposażenie lokali i obiektów w urządzenia zużywające wodę i odprowadzające ścieki.

4) proponowany termin rozpoczęcia poboru wody,

5) do wniosku o którym mowa w ust. 1 osoba ubiegająca się o przyłączenie do sieci powinna załączyć:

- dokument potwierdzający tytuł do korzystania z nieruchomości, której dotyczy wniosek,
- mapę sytuacyjną, określającą usytuowanie nieruchomości o której mowa w ust. 1 względem istniejących sieci wodociągowych i kanalizacyjnych oraz innych obiektów i urządzeń uzbrojenia terenu.

§25. 1. Zakład określa warunki przyłączenia i przekazuje wnioskodawcy wraz z projektem umowy o przyłączenie, w terminie nie dłuższym niż 14 dni od dnia złożenia wniosku o którym mowa w §23.

2. Warunki przyłączenia są ważne dwa lata od dnia ich określenia i wydania.

3. Warunki przyłączenia winny określać w szczególności:

- miejsce i sposób przyłączenia sieci wodociągowej i kanalizacyjnej z instalacjami odbiorcy,
- wymagania dotyczące
- miejsca zainstalowania wodomierza głównego,
- miejsca zainstalowania urządzenia pomiarowego,
- jakości odprowadzanych ścieków,
- termin ważności warunków przyłączenia.

§26. Umowa o przyłączenie w szczególności określa:

- 1) strony zawierające umowę
- 2) zakres prac projektowanych i budowlano – montażowych oraz prac związanych z przeprowadzaniem prób i odbiorów końcowych, wykonywanych przez strony,
- 3) sposób kontroli wykonanych prac pod względem dotrzymywania wymagań określonych w warunkach przyłączenia,
- 4) terminy zakończenia budowy przyłącza, terminy przeprowadzenia niezbędnych prób i odbiorów,
- 5) przewidywany termin rozpoczęcia zaopatrzenia w wodę i odprowadzania ścieków ,
- 6) odpowiedzialność stron za niedotrzymanie warunków umowy o przyłączenie,
- 7) inne ustalenia w zależności od sytuacji na podstawie uzgodnień pomiędzy stronami.

§27. 1. Umowa o przyłączenie stanowi podstawę do rozpoczęcia realizacji prac projektowych i budowlano - montażowych.

2. Wyniki odbioru wykonanych prac zapisane są w protokole, którego wzór określi Zakład.

ROZDZIAŁ VI

Sposób postępowania w przypadku niedotrzymania ciągłości usług i odpowiednich parametrów dostarczanej wody i odprowadzanych ścieków, oraz obowiązków odbiorcy a w szczególności sposoby załatwiania reklamacji i wymiany informacji

§28. 1. Zakład zobowiązany jest do udzielania odbiorcom usług informacji dotyczących występujących zakłóceń zaopatrzenia w wodę i odprowadzania ścieków oraz awarii urządzeń wodociągowych i kanalizacyjnych.

2. Wstrzymanie zaopatrzenia w wodę i odprowadzania ścieków może nastąpić bez uprzednio zawiadomienia odbiorców w przypadkach, gdy występują warunki stwarzające zagrożenie dla życia, zdrowia lub środowiska lub uniemożliwiające świadczenia usług, w szczególności gdy:

- 1) z powodu awarii sieci nie ma możliwości prowadzenia zaopatrzenia w wodę lub odprowadzania ścieków,
- 2) dalsze funkcjonowanie sieci stwarza bezpośrednie zagrożenie dla życia, zdrowia lub środowiska.

3. O wstrzymaniu zaopatrzenia w wodę i odprowadzania ścieków, o którym mowa w ust. 2, Zakład niezwłocznie informuje odbiorców, w sposób zwyczajowo przyjęty.

§29. 1. Zakład może odciąć dostawę wody lub zamknąć przyłącze kanalizacyjne, jeżeli:

- 1) przyłącze wodociągowe lub przyłącze kanalizacyjne wykonano niezgodnie z przepisami prawa,
- 2) odbiorca usług nie uiścił opłat za pełne dwa okresy obrotowe następujące po dniu otrzymania upomnienia w sprawie uregulowania zaległej opłaty,
- 3) jakość wprowadzanych ścieków nie spełnia wymogów określonych w przepisach prawa lub stwierdzono celowe uszkodzenie albo pominięcie urządzenia pomiarowego,
- 4) został stwierdzony nielegalny pobór wody lub nielegalne odprowadzanie ścieków, to jest bez zawarcia umowy, jak również przy celowo uszkodzonych albo pominiętych wodomierzach lub urządzeniach pomiarowych.

2. Zakład w przypadku odcięcia dostawy wody, jest obowiązany do równoczesnego udostępnienia zastępczego punktu poboru wody przeznaczonej do spożycia przez ludzi i poinformowania o możliwości korzystania z tego punktu.

3. Zakład o zamiarze odcięcia wody lub zamknięcia przyłącza kanalizacyjnego oraz o miejscach i sposobie udostępniania zastępczych punktów poboru wody zawiadamia powiatowego inspektora sanitarnego, Burmistrza oraz Odbiorcę usług co najmniej na 20 dni przed planowanym terminem

odcięcia dostaw wody lub zamknięcia przyłącza kanalizacyjnego.

§30. Jeżeli w wyniku nieprawidłowej eksploatacji przyłącza wodociągowego lub kanalizacyjnego, będącego własnością Odbiorcy, powstanie zagrożenie istotnego obniżenia poziomu usług świadczonych przez Zakład, wzywa On Odbiorcę do niezwłocznego usunięcia przyczyn zagrożeń, a w przypadku gdy takie wezwanie nie jest skuteczne, może okresowo odciąć dopływ wody lub odpływ ścieków i przystąpić do usuwania przyczyn zagrożenia, obciążając Odbiorcę poniesionymi w związku z tymi pracami kosztami. W przypadku odcięcia dopływu wody Zakład udostępnienia zastępczy punkt poboru wody przeznaczonej do spożycia przez ludzi i informuje o możliwościach korzystania z tego punktu.

§31. Jeżeli strony nie ustaliły w umowie o zaopatrzenie w wodę i odprowadzanie ścieków inaczej, obowiązują następujące wymagania w zakresie udzielania informacji i odpowiedzi, w związku z niedotrzymaniem ciągłości usług i odpowiednich parametrów dostarczanej wody i wprowadzanych do sieci kanalizacyjnej ścieków:

- 1) udzielenie informacji na żądanie odbiorców następuje w ciągu:
 - a) 12 godzin - na telefoniczne żądanie określenia przewidywanego terminu usunięcia przerw i zakłóceń w świadczeniu usług,
 - b) 7 dni - na pisemne żądanie usunięcia przerw i zakłóceń, o których mowa w pkt a,
 - c) 14 dni - na pisemne i telefoniczne skargi i zażalenia, wymagające przeprowadzenia postępowania wyjaśniającego.

§32. 1. Odbiorca usług ma prawo zgłaszania reklamacji dotyczących ilości i jakości świadczonych usług oraz wysokości opłat za usługi.

2. Reklamacje, o których mowa w ust. 1, wnoszone są na piśmie osobiście przez zainteresowanego w siedzibie zakładu, listem poleconym i rozpatrywane są przez Zarząd.

3. Zakład zobowiązany jest do powiadomienia zainteresowanego o sposobie załatwienia reklamacji w terminie 14 dni od daty wpływu.

§33. 1. Zakład powiadamia Odbiorców w sposób zwyczajowo przyjęty o planowanych przerwach w dostawie wody oraz przewidywanym obniżeniu jej jakości w przypadku:

- braku wody na ujęciu lub jej zanieczyszczeniu w sposób niebezpieczny dla zdrowia,
- konieczności przeprowadzenia niezbędnych napraw urządzeń,
- potrzeby zwiększenia dopływu wody do hydrantów pożarowych,
- przerw w zasilaniu energetycznym urządzeń,
- uszkodzenia instalacji odbiorczej, grożącego niebezpieczeństwem.

2. Zakład zwolniony jest z obowiązku wymienionego w pkt 1 w przypadku przerw wywołanych awarią lub nagłym

nie dającym się przewidzieć zdarzeniem i to w wypadku, gdy przewidywany czas trwania przerw wynosi więcej niż osiem godzin.

3. W przypadku przerwy w dostawie wody trwającej dłużej niż 24 godziny zakład winien zorganizować dostawę wody środkami obwoźnymi lub wskazać zastępcze punkty poboru wody.

§34. 1. Za skutki obniżenia poziomu jakości usług spowodowane przerwą w dostawie wody wywołana awarią lub innym nagłym, nie dającym się przewidzieć zdarzeniem Zakład nie ponosi odpowiedzialności odszkodowawczej.

2. W przypadku, gdy w wyniku niedotrzymania z powodu zaniedbań Zakładu określonych w umowie w §2 wskaźników poziomu usług a Odbiorca usług ponosi straty, Zakład w pełni je zrekompensuje, po ich wcześniejszym udokumentowaniu przez Odbiorcę usług.

ROZDZIAŁ VII

Przepisy karne i kary pieniężne

§35. 1. Kto bez uprzedniego zawarcia umowy, o której mowa w Rozdz. III, pobiera wodę z urządzeń wodociągowych, podlega karze grzywny do 5.000,00 zł.

2. Kto zrywa lub uszkadza plomby umieszczone na urządzeniach pomiarowych lub zaworze odcinającym podlega karze grzywny do 5.000,00 zł.

3. Kto nie dopuszcza przedstawicieli Zakładu do wykonania czynności określonych w §3.9., podlega karze grzywny do 5.000,00 zł.

4. Kto bez uprzedniego zawarcia umowy, o której mowa w Rozdz. III, wprowadza ścieki do urządzeń kanalizacyjnych, podlega karze ograniczenia wolności albo grzywny do 10.000 zł.

5. Obok orzeczenia kary organ orzekający może nałożyć obowiązek zapłaty na rzecz Zakładu kwoty 1.000,00 zł za każdy miesiąc, w którym nastąpiło bezumowne pobieranie wody z urządzeń wodociągowych lub wprowadzanie ścieków do urządzeń kanalizacyjnych.

6. Orzekanie w sprawach o czyny, o których mowa w §30 następuje na podstawie przepisów Kodeksu postępowania w sprawach o wykroczenia.

ROZDZIAŁ VIII

Postanowienia końcowe

§36. W sprawach nie objętych niniejszym regulaminem obowiązują przepisy prawa, a w szczególności ustawy z dnia 7 czerwca 2001 r. o zbiorowym zaopatrzeniu w wodę i zbiorowym odprowadzaniu ścieków (Dz.U. Nr 72 poz. 747) wraz z przepisami wykonawczymi wydanymi na podstawie ustawy.

§37. Zakład wodociągowo – kanalizacyjny zobowiązany jest do bezpłatnego dostarczenia niniejszego Regulaminu odbiorcom jego usług.

Przewodniczący Rady
(-) Andrzej Greczka

3173

UCHWAŁA Nr XX/130/2004 RADY MIEJSKIEJ W OSTROROGU

z dnia 29 września 2004 r.

w sprawie Statutu Ośrodka Pomocy Społecznej w Ostrogu

Na podstawie art. 40 ust. 2 pkt 2 ustawy z dnia 8 marca 1990 r. o samorządzie gminnym (tekst jednolity z 2001 roku Dz.U. Nr 142, poz. 1591 ze zmianami) w związku z art. 110 ust. 1 ustawy z dnia 12 marca 2004 r. o pomocy społecznej (Dz.U. Nr 64 poz. 593 ze zmianami) Rada Miejska w Ostrogu uchwala co następuje:

§1. Uchwala się Ośrodkowi Pomocy Społecznej w Ostrogu Statut, który stanowi załącznik do niniejszej uchwały.

§2. Wykonanie uchwały powierza się Burmistrzowi Miasta i Gminy Ostrogoróg.

§3. Traci moc Uchwała Nr VI/41/99 Rady Miasta i Gminy Ostrogoróg z dnia 28 kwietnia 1999 roku w sprawie Statutu Ośrodka Pomocy Społecznej w Ostrogorogu.

§4. Uchwała wchodzi w życie po upływie 14 dni od dnia ogłoszenia w Dzienniku Urzędowym Województwa Wielkopolskiego.

Przewodniczący Rady
(-) Andrzej Greczka

Załącznik
do uchwały Nr XX/130/2004
Rady Miejskiej w Ostrorogu
z dnia 29 września 2004 r.

STATUT OŚRODKA POMOCY SPOŁECZNEJ W OSTROROGU

§1. Ośrodek pomocy Społecznej w Ostrorogu zwany dalej „Ośrodkiem” działa w szczególności na podstawie:

1. Uchwały Nr 52/XII/90 Rady Narodowej Miasta i Gminy w Ostrorogu z dnia 30 kwietnia 1990 roku w sprawie powołania Ośrodka Pomocy Społecznej w Ostrorogu.
2. Ustawy z dnia 12 marca 2004 r. o pomocy społecznej (Dz.U. z 2004 roku Nr 64, poz. 593 ze zmianami) oraz aktów wykonawczych do tej ustawy.
3. Ustawy z dnia 28 listopada 2003 roku o świadczeniach rodzinnych (Dz.U. z 2003 roku Nr 228 poz. 2255 ze zmianami).
4. Ustawy z dnia 21 czerwca 2001 roku o dodatkach mieszkaniowych (Dz.U. z 2001 roku Nr 71 poz. 734 ze zmianami).
5. Ustawy z dnia 22 marca 1990 roku o pracownikach samorządowych (Dz.U. z 2001 r. Nr 142, poz. 1593 ze zmianami).
6. Ustawy z dnia 26 listopada 1998 roku o finansach publicznych (Dz.U. z 2003 r. Nr 15 poz. 148 ze zmianami).
7. Ustawy z dnia 14 czerwca 1960 roku Kodeks Postępowania Administracyjnego (Dz.U. z 2000 r., Nr 98, poz. 1071 ze zmianami).
8. Innych ustaw nakładających zadania na Ośrodki Pomocy społecznej, oraz zadania zlecone na podstawie upoważnień ustawowych przez organ Gminy.

§2. Siedziba Ośrodka mieści się w budynku Urzędu Miasta i Gminy Ostroróg, ul. Wroniecka 14; a obszarem działania jest gmina Ostroróg.

Zakresem działania Ośrodka Pomocy Społecznej w Ostrorogu jest:

- 1) niesienie pomocy społecznej mającej na celu umożliwienie osobom i rodzinom przezwyciężenie trudnych sytuacji życiowych, których nie są w stanie pokonać wykorzystując własne środki, możliwości i uprawnienia.
- 2) analiza i ocena zjawisk rodzących zapotrzebowanie na świadczenia pomocy społecznej.
- 3) praca socjalna rozumiana jako działalność zawodowa skierowana na pomoc osobom i rodzinom w zakresie tworzenia warunków sprzyjających poprawie ich bytu i usamodzielnienia się.

§3. Ośrodek jest jednostką organizacyjną Gminy.

§4. Działalność Ośrodka finansowana jest z budżetu gminy w ramach realizacji zadań własnych, z budżetu Państwa w ramach realizacji zadań zleconych Gminie o charakterze obowiązkowym, a także z innych źródeł (organizacje społeczne, stowarzyszenia charytatywne, fundacje, osoby prawne i fizyczne).

§5. W wykonywaniu zadań określonych w §2 Ośrodek współdziała w szczególności z:

- 1) zakładami ochrony zdrowia.
- 2) organizacjami społecznymi i charytatywnymi,
- 3) Kościołem Katolickim i innymi kościołami oraz związkami wyznaniowymi,
- 4) stowarzyszeniami i grupami samopomocy społecznej,
- 5) pracodawcami,
- 6) osobami fizycznymi.

§6. W skład Ośrodka wchodzi:

- 1) Kierownik,
- 2) Pracownicy socjalni,
- 3) Główny Księgowy,
- 4) Inspektor,
- 5) Opiekunki domowe,

§7. Ośrodkiem kieruje Kierownik odpowiedzialny za jego działalność, który w szczególności:

- 1) ustala potrzeby Gminy w zakresie pomocy społecznej,
- 2) ustala plany i realizuje politykę kadrową Ośrodka,
- 3) zarządza mieniem i reprezentuje Ośrodek na zewnątrz,
- 4) sprawuje nadzór nad przyznawaniem świadczeń pomocy społecznej i pracą pracowników Ośrodka,
- 5) pełni funkcję pracodawcy w stosunku do zatrudnionych w Ośrodku pracowników,
- 6) składa coroczne sprawozdania Radzie Miejskiej w Ostrorogu z działalności Ośrodka, oraz przedstawia potrzeby w zakresie pomocy społecznej.

§8. Ośrodek prowadzi gospodarkę finansową na zasadach określonych w ustawie z dnia 26 listopada 1998 r. o finansach publicznych (Dz.U. z 2003 r. Nr 15, poz. 148 ze zmianami) i przepisach wykonawczych do tej ustawy.

§9. Ośrodek prowadzi rachunkowość na zasadach określonych w ustawie z dnia 29 września 1994 r. o rachunkowości (Dz.U. z 2002 r. Nr 76, poz. 694 ze zmianami).

§10. 1. Szczegółową strukturę organizacyjną Ośrodka określa Regulamin Organizacyjny Ośrodka opracowany przez Kierownika Ośrodka.

2. Regulamin organizacyjny stanowi podstawę do określenia przez Kierownika Ośrodka zakresów czynności dla poszczególnych pracowników Ośrodka.

§11. Zwierzchnikiem służbowym Kierownika Ośrodka Pomocy Społecznej jest Burmistrz Miasta i Gminy.

§12. Zmiany postanowień niniejszego statutu wymagają formy przyjętej jak do jego zatwierdzenia.

3174

UCHWAŁA Nr XX/131/2004 RADY MIEJSKIEJ W OSTROROGU

z dnia 29 września 2004 r.

w sprawie zasad zwrotu wydatków za świadczenia z pomocy społecznej w zakresie zadań własnych

Na podstawie art. 18 ust. 2 pkt 15 ustawy z dnia 8 marca 1990 r. o samorządzie gminnym (Dz.U. z 2001 r. Nr 142 poz. 1591 ze zmianami) oraz art. 36 pkt 1 lit b, c pkt 2 lit e, j, k, art. 39 ust. 1 i 2, art. 41 pkt 2, art. 96 ust. 4, art. 104 ust. 4 ustawy z dnia 12 marca 2004 r. o pomocy społecznej (Dz.U. z 2004 roku Nr 64 poz. 593 ze zmianami) Rada Miejska w Ostrorogu uchwala co następuje:

§1. W szczególnie uzasadnionych przypadkach osobie lub rodzinie o dochodach przekraczających kryterium dochodowe może być przyznany zasiłek okresowy, zasiłek celowy lub pomoc rzeczowa pod warunkiem zwrotu części lub całości kwoty zasiłku lub wydatków na pomoc rzeczową.

§2. Zasiłek okresowy zwrotny, zasiłek celowy zwrotny lub pomoc rzeczowa zwrotna może być przyznana w szczególności na:

1) pokrycie części lub całości kosztów zakupu:

- żywności,

- leków i leczenia,
- obiadu, w tym również obiadu w szkole,
- opału,
- odzieży,
- niezbędnych przedmiotów użytku domowego,

2) pokrycie części lub całości kosztów drobnych remontów i napraw w mieszkaniu,

3) pokrycie części lub całości kosztów pogrzebu.

§3. Wydatki poniesione na świadczenia z pomocy społecznej z zakresu zadań własnych podlegają zwrotowi w części lub całości od świadczeniobiorcy według następujących zasad

1) dla osób samotnie gospodarujących i samotnie wychowujących małoletnie dzieci:

Przekroczenie dochodu świadczeniobiorcy wg kryterium dochodowego na osobę w rodzinie - art. 8 ust. 1 ustawy o pomocy społecznej w %	Wysokość odpłatności w % ustalona od ceny świadczenia
101 – 120%	10%
121 – 150%	30%
powyżej 151%	100%

2) dla osób zamieszkałych z rodziną i wspólnie gospodarujących:

Przekroczenie dochodu świadczeniobiorcy wg kryterium dochodowego na osobę w rodzinie - art. 8 ust. 1 ustawy o pomocy społecznej w %	Wysokość odpłatności w % ustalona od ceny świadczenia
101 – 120%	10%
121 – 150%	30%
powyżej 151%	100%

3) dla osób korzystających z obiadów, w tym również obiadów w szkole

Przekroczenie dochodu świadczeniobiorcy wg kryterium z art. 8 ust. 1 ustawy o pomocy społecznej w %	1) Wysokość odpłatności w % ustalona od ceny świadczenia
Do 150%	0%
150-200%	50%
powyżej 200%	100%

§4. Kierownik Ośrodka Pomocy Społecznej w decyzji przyznającej świadczenie z pomocy społecznej podlegające zwrotowi określa wysokość i zasady jego zwrotu w oparciu o rozpoznanie pracownika socjalnego drogą wywiadu środowiskowego.

§5. W szczególnie uzasadnionych przypadkach Kierownik Ośrodka Pomocy Społecznej na wniosek osoby zobowiązanej do odpłatności lub na wniosek członka rodziny bądź pracow-

nika socjalnego może częściowo lub całkowicie zwolnić z ponoszenia opłat, jeżeli stanowiłoby to dla osoby zobowiązanej nadmierne obciążenie lub niweczyłoby skutki przyznanej pomocy.

§6. Opłata za świadczenia wnoszona jest w Banku Spółdzielczym Duszynki F/Ostroróg na konto Ośrodka Pomocy Społecznej w Ostrorogu.

§7. Wykonanie uchwały powierza się Kierownikowi Ośrodka Pomocy Społecznej w Ostrorogu.

§8. Uchwała wchodzi w życie po upływie 14 dni od ogłoszenia w Dzienniku Urzędowym Województwa Wielkopolskiego.

Przewodniczący Rady
(-) Andrzej Greczka

3175

UCHWAŁA Nr XX/132/2004 RADY MIEJSKIEJ W OSTROROGU

z dnia 29 września 2004 r.

w sprawie zasad udzielania dotacji na prace konserwatorskie lub roboty budowlane przy zabytku wpisanym do rejestru zabytków

Na podstawie art. 7 ust. 1 pkt 9, art. 18 ust. 2 pkt 15 ustawy z dnia 08.03.1990 roku o samorządzie gminnym (tj. Dz.U. z 2001 roku Nr 142, poz. 1591 ze zmianami), art. 81 ust. 1 ustawy z dnia 23.07.2003 roku o ochronie zabytków i opiece nad zabytkami (Dz.U. Nr 162, poz. 1568 ze zmianami) oraz art. 118 ustawy z dnia 26.11.1998 roku o finansach publicznych Rada Miejska w Ostrorogu uchwala co następuje:

§1. Finansowanie i współfinansowanie z budżetu Miasta i Gminy Ostroróg prac konserwatorskich, restauratorskich oraz robót budowlanych przy zabytkach będących własnością osób fizycznych lub prawnych może odbywać się tylko w oparciu o dotacje przyznane na zasadach określonych w ustawie o finansach publicznych.

2. Dotacje mogą być udzielane po zakończeniu prac przy zabytkach, jednak nie później niż w danym roku budżetowym.

3. Celem uzyskania dotacji podmiot ubiegający się o jej udzielenie zobowiązany jest złożyć wniosek.

4. Wzór wniosku stanowi załącznik nr 1 do niniejszej uchwały.

5. Łączną kwotę dotacji w danym roku budżetowym określa każdorazowo uchwała budżetowa.

§2. 1. Po przyznaniu dotacji zostanie zawarta umowa o udzielenie dotacji i zasadach jej rozliczenia.

2. Przekazanie dotacji nastąpi w całości po zakończeniu wszystkich prac.

3. Rozliczenie dotacji następuje do dnia 15 grudnia roku budżetowego.

§3. Wykonanie uchwały powierza się Burmistrzowi Miasta i Gminy Ostroróg.

§4. Uchwała wchodzi w życie po upływie 14 dni od ogłoszenia w Dzienniku Urzędowym Województwa Wielkopolskiego.

Przewodniczący Rady
(-) Andrzej Greczka

WNIOSEK do

(oznaczenie organu, u którego wnioskodawca ubiega się o

o udzielenie w roku

dotacji celowej na prace konserwatorskie, restauratorskie lub roboty budowlane zwane dalej przy zabytku
wpisanym do rejestru zabytków, położonym w

Wnioskodawca:

.....
(imię, nazwisko, miejsce zamieszkania i adres wnioskodawcy lub nazwa, adres i siedziba jednostki
organizacyjnej będącej
.....

Dane o zabytku:

Miejscowość
Powiat..... adres Starostwa
Gmina..... adres Urzędu Gminy
Określenie zabytku
.....
obiekt został wpisany w księdze rejestru¹ pod numerem
dokładny adres obiektu
nieruchomość ujawniona w księdze wieczystej KW nr w Sądzie Rej.w.....

Wskazanie tytułu prawnego wnioskodawcy do zabytku

Określenie wysokości dotacji, o którą ubiega się wnioskodawca:

Ogólny koszt prac objętych wnioskiem słownie.....
Kwota dotacji słownie
Wysokość dotacji, o jaką ubiega się wnioskodawca, wyrażona w % w stosunku do ogólnych kosztów plac
.....

Zakres prac, które mają być objęte dotacją:

.....
.....
.....

Termin przeprowadzenia prac objętych wnioskiem:

.....

Pozwolenie Wojewódzkiego Konserwatora Zabytków na prowadzenie prac: z dnia l.dz.

.....

¹ Jeżeli przedmiotem dotacji mają być prace przy częściach składowych zabytku lub jego przynależności należy podać numer rejestru, pod jakim zostały wpisane te części lub przynależności

PRZEWODNICZĄCY RADY

Andrzej Greczka

3176

UCHWAŁA Nr XX/134/2004 RADY MIEJSKIEJ W OSTROROGU

z dnia 29 września 2004 r.

w sprawie trybu postępowania o udzielenie z budżetu Miasta i Gminy Ostroróg dotacji, sposobu jej rozliczania oraz kontroli wykonania zleconego zadania przez podmioty nie zaliczone do sektora finansów publicznych i nie działające w celu osiągnięcia zysku

Na podstawie art. 118 ust. 2 pkt 2 ustawy z dnia 26 listopada 1998 roku o finansach publicznych (tj. z 2003 r. Dz.U. Nr 15, poz. 148 ze zm.) w związku z art. 18 ust. 2 pkt 15 ustawy z dnia 8 marca 1990 o samorządzie gminnym (tekst jednolity z 2001 roku Dz.U. Nr 142 poz. 1591) Rada Miejska w Ostrorogu uchwala, co następuje:

§1. Podmioty nie zaliczone do sektora finansów publicznych i nie działające w celu osiągnięcia zysku mogą na wniosek otrzymać z budżetu Miasta i Gminy Ostroróg dotację na cele publiczne związane z realizacją zadań własnych wykonywanych przez Miasto i Gminę, innych niż określone przepisami ustawy z dnia 24 kwietnia 2003 roku o działalności pożytku publicznego i o wolontariacie.

§2. Ilekroć w uchwale jest mowa o:

- 1) podmiocie – rozumie się przez to podmiot nie zaliczany do sektora finansów publicznych i nie działający w celu osiągnięcia zysku;
- 2) wydziałach merytorycznych – rozumie się przez to właściwe merytorycznie wydziały Urzędu Miasta i Gminy (referaty) i samodzielne stanowiska pracy zgodnie z podziałem kompetencji określonych w Regulaminie Organizacyjnym Urzędu;
- 3) „Gminie” – rozumie się przez to Miasto i Gminę Ostroróg;
- 4) najkorzystniejszej ofercie – rozumie się przez to ofertę w rozumieniu przepisów ustawy z dnia 29 stycznia 2004 roku – Prawo zamówień publicznych (Dz.U. Nr 19, poz. 117).

§3. 1. Podmiot składa wniosek o udzielenie dotacji z budżetu Miasta i Gminy na kolejny rok budżetowy, zgodnie z załącznikiem nr 1 do niniejszej uchwały, w terminie najdalej do dnia 15 września roku poprzedzającego rok budżetowy.

2. Przy rozpatrywaniu wniosku o udzielenie dotacji uwzględnia się w szczególności:

- 1) znaczenie zadania dla realizowanych przez Miasto i Gminę celów,
- 2) korzyści płynące dla mieszkańców Miasta i Gminy,
- 3) wysokość dochodów własnych, które są w dyspozycji Miasta i Gminy,
- 4) cenę przedstawionej we wniosku kalkulacji kosztów jak i możliwości realizacji zadania przez podmioty,
- 5) analizę i ocenę wykonania zadań zleconych podmiotowi w okresie poprzednim z uwzględnieniem rzetelności, termi-

nowości ich realizacji oraz rozliczenia się z otrzymanych na ten cel środków.

3. W przypadku szczególnych, wymagających uzasadnienia w formie pisemnej, wniosek może być złożony po upływie terminu określonego w ust. 1.

4. Wybory najbardziej korzystnej oferty na realizację zadania zleconego dokonuje Burmistrz Miasta i Gminy.

§4. 1. Zlecenie zadania i udzielenie dotacji podmiotowi następuje na podstawie umowy zawartej pomiędzy Miastem i Gminą reprezentowaną przez Burmistrza, a podmiotem reprezentowanym przez uprawnionego przedstawiciela.

2. Umowa, o której mowa w ust. 1 powinna określać:

- 1) oznaczenie strony umowy,
- 2) szczegółowy opis zadania i termin jego wykonania,
- 3) określenie czasu na jaki umowa została zawarta,
- 4) określenie wysokości dotacji, jaką Miasto i Gmina przekazuje podmiotowi oraz warunki i terminy jej przekazania,
- 5) ustalenie zasad i terminów rozliczeń,
- 6) zobowiązanie podmiotu do prowadzenia dokumentacji w sposób umożliwiający ocenę wykonania zadania pod względem rzeczowym i finansowym,
- 7) zobowiązanie podmiotu do realizacji zadania zgodnie z ustawą z dnia 29 stycznia 2004 r. – Prawo zamówień publicznych,
- 8) określenie sankcji z tytułu nienależytego wykonania umowy lub wykorzystania dotacji na inne cele niż określone w umowie,
- 9) termin zwrotu dotacji w przypadku przeznaczenia jej na inne cele bądź też nie wykonania zadania.

3. Umowę zawiera się na czas nie dłuższy niż okres jednego roku budżetowego.

4. Podmiot nie może wykorzystać dotacji na inne cele niż określone w umowie

5. Prawo i obowiązek stron umowy nie mogą być przenoszone na osoby trzecie.

6. W uzasadnionych wypadkach dopuszcza się za zgodą stron możliwość zmiany umowy w drodze pisemnego aneksu do umowy,

7. Umowa może być rozwiązana ze skutkiem natychmiastowym w przypadku nieterminowego lub nieprawidłowego jej wykonania.

8. Podstawą rozwiązania umowy stanowią wyniki kontroli z jej wykonania.

§5. 1. Podmiot zobowiązany jest do prowadzenia wyodrębnionej ewidencji księgowej otrzymanej dotacji na realizację zadania oraz wydatków z tym związanych.

2. W przypadku wykorzystania na realizację zadań tylko części przekazanej kwoty dotacji, niewykorzystana część dotacji podlega zwrotowi.

3. W przypadku nie wykonania przez podmiot zadania określonego w umowie bądź wykorzystania dotacji niezgodnie z przeznaczeniem określonym w umowie, nie później jednak niż do dnia 15 stycznia następnego roku budżetowego na rachunek bieżący Miasta i Gminy.

§6. 1. Kwotę dotacji dla podmiotów na realizację zadań zleconych na dany rok budżetowy określa uchwała budżetowa,

2. Burmistrz Miasta i Gminy w terminie 21 dni od dnia uchwalenia przez Radę Miejską budżetu przekazuje podmiotom informację o podjętej decyzji w sprawie przyznanej dotacji i jej wielkości.

3. Udzielenie dotacji odbywa się po uchwaleniu budżetu przez Radę Miejską pod warunkiem rozliczenia z przyznanej dotacji dotyczącej roku minionego.

4. Uruchomienie środków następuje jednorazowo lub w ratach w zależności od specyfikacji wykonywanego zadania i postanowień umowy. Przekazanie kolejnej raty następuje po rozliczeniu poprzedniej.

§7. 1. Podmiot jest zobowiązany zgodnie z umową do przedstawienia Burmistrzowi Miasta i Gminy poprzez wydziały merytoryczne rozliczenia zadań pod względem rzeczowym

i finansowym według wzoru stanowiącego załącznik nr 2 do niniejszej uchwały.

2. Rozliczenie, o którym mowa w ust. 1 powinno nastąpić w terminie do 30 dni po zakończeniu zadania, a w przypadku zadań, których termin realizacji upływa z dniem 31 grudnia do dnia 15 stycznia następnego roku budżetowego.

§8. 1. Burmistrz Miasta i Gminy poprzez wydziały merytoryczne zobowiązany jest do prowadzenia nadzoru w zakresie wykonywania umowy na zasadach w niej określonych, a w szczególności w zakresie:

- 1) sposobu realizacji zadania zleconego,
- 2) gospodarowania przekazaną dotacją,
- 3) prowadzenia dokumentacji umożliwiających ustalenie kosztów zleconego zadania.

2. Na podstawie przekazanej dokumentacji oraz prowadzonego nadzoru wydział merytoryczny dokonuje oceny:

- 1) stanu realizacji zleconego zadania,
- 2) prawidłowości wykorzystania dotacji na realizację zadania zleconego.

§9. Wykonanie uchwały powierza się Burmistrzowi Miasta i Gminy Ostroróg.

§10. Uchwała wchodzi w życie po upływie 14 dni od dnia ogłoszenia w Dzienniku Urzędowym Województwa Wielkopolskiego.

Przewodniczący Rady
(-) *Andrzej Greczka*

Załącznik nr 1
do uchwały Nr XX / 134/ 2004r.
Rady Miejskiej w Ostrorogu
z dnia 29 września 2004r.

Wniosek o udzielenie dotacji z budżetu Miasta i Gminy Ostroróg podmiotem nie zaliczanym do sektora finansów publicznych.

1. Wnioskodawca.

- 1/ status prawny
- 2/ data zarejestrowania podmiotu
- 3/ aktualny odpis z właściwego rejestru bądź aktualne zaświadczenie o wpisie do ewidencji działalności gospodarczej
- 4/ numer konta bankowego
- 5/ cele i zadania statutowe
- 6/ dotychczasowe przedsięwzięcia i osiągnięte efekty w zakresie zadań o charakterze społeczno użytecznym

2. Określenie celu dofinansowania

3. Harmonogram realizacji /data rozpoczęcia i zakończenia zadania/

4. Przewidywany całkowity koszt zadania i jego kalkulacja

5. Kwota wnioskowanej dotacji

6. Źródło finansowania zadania:

- 1/ elementy zadania finansowane w wnioskowanej dotacji
- 2/ środki własne

7. Rozliczenie z dotacji – termin

8. Osoba odpowiedzialna z ramienia wnioskodawcy za realizację zadania oraz rozliczenia się

.....
podpis przedstawiciela jednostki

PRZEWODNICZĄCY RADY

Andrzej Greczka

Załącznik Nr 2
do Uchwały Nr XX / 134 / 2004r.
Rady Miejskiej Ostroróg
z dnia 29 września 2004r.

**Rozliczenie dotacji udzielonej z budżetu Miasta i Gminy Ostroróg
w kwocie**

Z przeznaczeniem na:

.....
.....

1. Powyższą kwotę wydatkowano na :

L.p.	Data i numer faktury lub rachunku	Wystawca faktury lub rachunku	Treść	Kwota
Ogółem				

Do rozliczenia dotacji przedstawiono oryginały rachunków lub faktur na podstawie których dokonano potwierdzenia sfinansowania z dotacji z budżetu gminy i których uwierzytelniona kserokopia stanowi załącznik do niniejszego rozliczenia.

2. Całkowite rozliczenie dotacji /dotyczy wszystkich źródeł finansowania/

.....
.....

3. Sprawozdanie z wykonania zadania sfinansowanego z dotacji
/ocena merytoryczna efektów zadania/

.....
.....

.....
podpis przedstawiciela jednostki

Sprawdzono pod względem merytorycznym
i formalno – rachunkowym

.....
podpisy pracowników Urzędu Miasta i Gminy

PRZEWODNICZĄCY RADY

Andrzej Greczka

3177

UCHWAŁA Nr XIX/106/2004 RADY GMINY CEKÓW - KOLONIA

z dnia 30 września 2004 r.

w sprawie udzielenia zgody na zastosowanie bonifikaty od ceny wyceny na sprzedaż lokali mieszkalnych

Na podstawie art. 68 ust. 1 pkt 7 ustawy z dnia 21 sierpnia 1997 r. o gospodarce nieruchomościami (Dz.U. z 2000 r. Nr 46 poz. 543 z późniejszymi zmianami) oraz art. 18 ust. 1 ustawy o Samorządzie Gminnym z dnia 8 marca 1990 r. (Dz.U. z 2001 r. Nr 142 poz. 1591 z późniejszymi zmianami) uchwala się co następuje:

§1. 1. Udziela się zgody na zastosowanie bonifikaty od ceny ustalonej zgodnie z art. 67 ust. 3 ustawy o gospodarce nieruchomościami.

2. Bonifikata o której mowa wyżej zostanie udzielona w wysokości 30%.

3. Cena dotyczy nieruchomości i lokali mieszkalnych położonych w Nowych Prażuchach na działce Nr 72/2.

§2. Wykonanie uchwały powierza się Wójtowi Gminy Ceków-Kolonia.

§3. Uchwała wchodzi w życie po 14 dniach od ogłoszenia w Dzienniku Urzędowym Województwa Wielkopolskiego.

Przewodniczący
Rady Gminy
(-) Krzysztof Grabowski

3178

UCHWAŁA Nr XIX/150/2004 RADY MIEJSKIEJ GMINY NEKLA

z dnia 30 września 2004 r.

w sprawie nadania Statutu Miejsko - Gminnemu Ośrodkowi Pomocy Społecznej w Nekli

Na podstawie art. 40, ust. 2, pkt 2 Ustawy z dnia 8 marca 1990 roku o samorządzie gminnym (tekst jednolity Dz.U. Nr.142, poz. 1591 z 2001 r., zm. 2002 r. Dz.U. Nr.23, poz. 220, Nr.62, poz. 558, Nr.113, poz. 984, 2003 r. Dz.U. Nr.214, poz. 1806, Nr.80, poz. 717, Nr.162, poz. 1568, 2004 r. Dz.U. Nr 153, poz. 1271, Nr.102, poz. 1055, Nr.116, poz. 1203 Rada Miejska Gminy Nekla uchwala co następuje:

§1. Miejsko - Gminnemu Ośrodkowi Pomocy Społecznej w Nekli nadaje się Statut w brzmieniu określonym załącznikiem do niniejszej uchwały.

§2. Traci moc Uchwała Nr XXVI/119/93 Rady Gminy w Nekli z dnia 9 marca 1993 roku w sprawie nadania Statutu Gminnemu Ośrodkowi Pomocy Społecznej w Nekli.

§3. Wykonanie Uchwały powierza się Burmistrzowi Miasta i Gminy Nekla.

§4. Uchwała wchodzi w życie po upływie 14 dni od dnia jej ogłoszenia w Dzienniku Urzędowym Województwa Wielkopolskiego.

Przewodniczący Rady
(-) Adam Stefaniak

Załącznik
do Uchwały Nr XIX/150/2004
Rady Miejskiej Gminy Nekla
z dnia 30 września 2004 r.

STATUT MIEJSKO - GMINNEGO OŚRODKA POMOCY SPOŁECZNEJ W NEKLI

ROZDZIAŁ I

Postanowienia ogólne

§1. Miejsko - Gminny Ośrodek Pomocy Społecznej w Nekli zwany dalej „Ośrodkiem Pomocy Społecznej” jest jednostką organizacyjną gminy, powołany uchwałą Nr X/62/90 Gminnej Rady Narodowej w Nekli z dnia 26 kwietnia 1990 r.

§2. Ośrodek Pomocy Społecznej działa na podstawie:

1. Ustawy z dnia 12 marca 2004 r. o pomocy społecznej (Dz.U. Nr 64, poz. 593 ze zmianami oraz aktów wykonawczych do tej ustawy),
2. Ustawy z dnia 26 listopada 1998 r. o finansach publicznych (Dz.U. z 2003 r., Nr 15, poz. 148 ze zmianami),
3. Ustawy z dnia 28 listopada 2003 r. o świadczeniach rodzinnych (Dz.U. Nr 228, poz. 2255 ze zmianami),
4. Innych ustaw nakładających zadania na Ośrodki Pomocy Społecznej, oraz zadania zlecone na podstawie upoważnień ustawowych wydanych przez organ Gminy.
5. Niniejszego Statutu.

§3. 1. Siedziba Ośrodka Pomocy Społecznej mieści się w budynku Urzędu Miasta i Gminy Nekla, a obszarem działania jest gmina Nekla.

2. Ośrodek Pomocy Społecznej używa pieczęci podłużnej z nazwą w pełnym brzmieniu i adresem Ośrodka Pomocy Społecznej.

ROZDZIAŁ II

Cel i zakres działania Ośrodka Pomocy Społecznej

§4. Celem Ośrodka Pomocy Społecznej jest zaspokajanie niezbędnych potrzeb życiowych osób i rodzin oraz umożliwienie im bytowania w warunkach odpowiadających godności człowieka i w miarę możliwości doprowadzenia do życiowego usamodzielnienia oraz ich integracji ze środowiskiem.

§5. Do podstawowych zadań Ośrodka Pomocy Społecznej należy:

1. Przyznawanie i wypłacanie przewidzianych ustawą świadczeń.
2. Tworzenie warunków organizacyjnych do funkcjonowania pomocy społecznej.
3. Analiza i ocena zjawisk rodzących zapotrzebowanie na świadczenia pomocy społecznej.
4. Pobudzenie społecznej aktywności w zaspokajaniu niezbędnych potrzeb życiowych osób i rodzin.

5. Organizowanie usług opiekuńczych w miejscu zamieszkania.

6. Przyznawanie i wypłacanie świadczeń rodzinnych.

7. Realizacja innych zadań przewidzianych w odrębnych ustawach.

§6. Zadania określone w §5. Ośrodek Pomocy Społecznej realizuje w ramach zadań własnych i zadań zleconych.

§7. W realizacji swoich zadań Ośrodek Pomocy Społecznej współdziała z:

1. Regionalnym Ośrodkiem Pomocy Społecznej w Poznaniu.
2. Wielkopolskim Urzędem Wojewódzkim w Poznaniu.
3. Powiatowym Centrum Pomocy Rodzinie.
4. Powiatowym Urzędem Pracy.
5. Zakładem Ubezpieczeń Społecznych i Kasą Rolniczego Ubezpieczenia Społecznego.
6. Organizacjami społecznymi, Kościołem Katolickim, innymi kościołami, związkami wyznaniowymi, fundacjami, stowarzyszeniami, pracodawcami, osobami fizycznymi i prawnymi.
7. Sądami, jednostkami organizacyjnymi jednostek samorządu terytorialnego, szkołami podstawowymi i gimnazjami.

ROZDZIAŁ III

§8. 1. Ośrodkiem Pomocy Społecznej zarządza Kierownik powołany przez Burmistrza Miasta i Gminy Nekla, który w szczególności odpowiedzialny jest za:

- 1) ustalanie potrzeb w zakresie pomocy społecznej,
- 2) ustalanie planów i realizację polityki kadrowej Ośrodka Pomocy Społecznej,
- 3) zatrudnianie, awansowanie, zwalnianie pracowników Ośrodka Pomocy Społecznej, uwzględniając przepisy Kodeksu Pracy i przepisy dotyczące zasad wynagradzania i wymagań kwalifikacyjnych pracowników samorządowych zatrudnionych w jednostkach organizacyjnych jednostek samorządu terytorialnego,
- 4) zarządzanie mieniem i reprezentowanie Ośrodka Pomocy Społecznej na zewnątrz,
- 5) sprawowanie nadzoru nad przyznawaniem świadczeń pomocy społecznej,
- 6) składanie corocznych sprawozdań Radzie Miejskiej Gminy Nekla z działalności Ośrodka Pomocy Społecznej.

2. Zwierzchnikiem służbowym Kierownika Ośrodka Pomocy Społecznej jest Burmistrz Miasta i Gminy Nekla.

3. Szczegółową strukturę organizacyjną, szczegółowe zadania i zasady funkcjonowania Ośrodka Pomocy Społecznej ustala Kierownik w regulaminie organizacyjnym.

4. Kierownik Ośrodka Pomocy Społecznej jest upoważniony do wydawania decyzji administracyjnych na podstawie uchwały Rady Miejskiej Gminy Nekla nr 42/2004 z dnia 12 maja 2004 r.

5. W skład Ośrodka Pomocy Społecznej wchodzi:

1. Kierownik
2. Pracownicy socjalni
3. Pracownik ds. świadczeń rodzinnych
4. Księgowa

ROZDZIAŁ IV

Gospodarka finansowa

§9. 1. Ośrodek Pomocy Społecznej jest jednostką budżetową prowadzącą działalność finansową w oparciu o przepisy dotyczące jednostek budżetowych.

2. Budżet Ośrodka Pomocy Społecznej jest częścią budżetu gminy.

§10. 1. Podstawą gospodarki finansowej Ośrodka Pomocy Społecznej jest roczny plan finansowy zatwierdzony przez Radę Miejską Gminy Nekla.

2. Źródłami przychodu są:

- 1) wydzielona w budżecie gminy kwota wydatków na opiekę społeczną,
- 2) dotacje celowe na realizację zadań zleconych.
3. Dochody odprowadzane są do budżetu gminy.
4. Wydatki przeznaczone są na pokrycie kosztów związanych z realizacją zadań Ośrodka Pomocy Społecznej.

§11. Wszelkie zmiany niniejszego statutu mogą być dokonywane w trybie określonym dla jego nadania.

3179

UCHWAŁA Nr XIX/152/2004 RADY MIEJSKIEJ GMINY NEKLA

z dnia 30 września 2004 r.

w sprawie szczegółowych zasad utrzymania czystości i porządku na terenie Miasta i Gminy Nekla

Na podstawie art. 4 ustawy z dnia 13 września 1996 roku o utrzymaniu czystości i porządku w gminach (tj. Dz.U. Nr 132, poz. 622, zm. Dz.U. 1997 r. Nr 121 poz. 770 art. 95, Nr 60 poz. 369 art. 61, Dz.U. 2000 r. Nr 22 poz. 272 art. 2, Dz.U. 2001 r. Nr 100 poz. 1085 art. 53, Nr 154 poz. 1800 art. 23, Dz.U. 2002 r. Nr 113 poz. 984. art. 68, Dz.U. 2003 r. Nr 7 poz. 78 art. 5, Dz.U. 2004 r. Nr 96 poz. 959 art. 19), po zasięgnięciu opinii Powiatowej Stacji Sanitarno - Epidemiologicznej we Wrześni Rada Miejska Gminy Nekla uchwala:

§1. Szczegółowe zasady utrzymania czystości i porządku na terenie Miasta i Gminy Nekla, stanowiące załącznik do niniejszej uchwały.

§2. Traci moc uchwała Nr XIX/173/2000 Rady Miejskiej Gminy Nekla z dnia 28 grudnia 2000 roku w sprawie szczegółowych zasad utrzymania czystości i porządku w gminie.

§3. Wykonanie uchwały powierza się Burmistrzowi Miasta i Gminy Nekla.

§4. Uchwała wchodzi w życie po upływie 14 dni od dnia ogłoszenia w Dzienniku Urzędowym Województwa Wielkopolskiego.

Przewodniczący Rady
(-) Adam Stefaniak

Załącznik
do Uchwały Nr XIX/152/2004
Rady Miejskiej Gminy Nekla
z dnia 30 września 2004 r.

SZCZEGÓŁOWE ZASADY UTRZYMANIA CZYSTOŚCI I PORZĄDKU NA TERENIE MIASTA I GMINY NEKLA

ROZDZIAŁ I

Postanowienia ogólne

§1. Uchwała określa szczegółowe wymagania w zakresie utrzymania czystości i porządku na terenie nieruchomości położonych na obszarze Miasta i Gminy Nekla, rodzaje urządzeń przeznaczonych do zbierania odpadów komunalnych, częstotliwość i sposób pozbywania się odpadów komunalnych, obowiązki osób utrzymujących zwierzęta domowe, wymagania utrzymywania zwierząt gospodarskich oraz wyznaczanie obszarów podlegających obowiązkowej deratyzacji.

§2. Ilekroć w dalszej części uchwały jest mowa o:

- 1) ustawie – rozumie się przez to ustawę z dnia 13 września 1996 roku o utrzymaniu czystości i porządku w gminach,
- 2) odpadach komunalnych – rozumie się przez to odpady stałe i nieczystości ciekłe powstające w gospodarstwach domowych, obiektach użyteczności publicznej oraz obsługi ludności, z wyjątkiem odpadów niebezpiecznych z zakładów opieki zdrowotnej,

ROZDZIAŁ II

Wymagania w zakresie utrzymania czystości i porządku na terenie nieruchomości

§3. Właściciele nieruchomości obowiązani są do:

- 1) utrzymania porządku, czystości oraz należytego stanu sanitarno – higienicznego nieruchomości, w tym wykaszanie traw i chwastów.
- 2) niezwłocznego oczyszczania chodnika położonego wzdłuż nieruchomości zabudowanej ze śniegu i lodu oraz usuwania błota i innych zanieczyszczeń. Przez pojęcie chodnika należy także rozumieć pas drogowy od granicy nieruchomości zabudowanej do krawędzi jezdni lub drogi, a jeśli pas ten jest obsiany trawą, do obowiązku właściciela nieruchomości należy również jej okresowe wykaszanie.

§4. Obowiązek oczyszczania ze śniegu i lodu winien być realizowany poprzez odgarnięcie w miejsce nie powodujące zakłóceń w ruchu pieszych lub pojazdów, z tym że zakazuje się zgarniania śniegu, lodu, błota i innych zanieczyszczeń z chodnika na jezdnię.

§5. 1. Właściciele nieruchomości obowiązani są do prowadzenia selektywnej zbiórki następujących odpadów: szkła oraz tworzyw sztucznych.

2. Dla potrzeb selektywnej zbiórki odpadów stosuje się pojemniki, które znajdują się w głównych miejscach każdej miejscowości. Pojemniki powinny być stosownie oznakowane co do sposobu ich przeznaczenia.

3. Sелеktywna zbiórka odpadów powinna być prowadzona z zachowaniem ogólnych warunków usuwania odpadów określonych w niniejszej uchwale. Szczegółowe zasady selektywnej zbiórki odpadów ustalone zostaną w umowie z firmą wywozową.

§6. Na terenie budowy wykonanie obowiązków właściciela nieruchomości, określonych w §3, należy do kierownika budowy, a ponadto należy do niego jeszcze w szczególności:

- 1) utrzymanie ogrodzenia terenu budowy we właściwym stanie technicznym,
- 2) zabezpieczenie terenów przyległych, a w szczególności dróg, dojazdów i chodników przed zanieczyszczeniem ziemią, błotem, materiałami budowlanymi lub innymi substancjami używanymi na budowie,
- 3) powstałe odpady i zanieczyszczenia gromadzić w wyodrębnionym miejscu i usuwać w trakcie lub po zakończeniu budowy, zgodnie z obowiązującymi w tym zakresie przepisami.

§7. Na terenie nieruchomości (poza myjniemi i warsztatami naprawczymi):

- 1) mycie pojazdów samochodowych może się odbywać jedynie pod warunkiem, że powstające ścieki odprowadzane są do szczelnych zbiorników bezodpływowych lub do przydomowych oczyszczalni ścieków albo gromadzone w sposób umożliwiający ich usunięcie zgodnie z wymogami niniejszej uchwały. Ścieki takie nie mogą być bezpośrednio odprowadzane do zbiorników wodnych lub do ziemi.
- 2) naprawy pojazdów samochodowych mogą się odbywać pod warunkiem, że powstające odpady i zanieczyszczenia będą gromadzone w pojemnikach do tego przeznaczonych.

ROZDZIAŁ III

Rodzaje urządzeń przeznaczonych do zbierania odpadów komunalnych na terenie nieruchomości oraz na drogach publicznych a także wymagania dotyczące ich rozmieszczenia oraz utrzymywania w odpowiednim stanie sanitarnym, porządkowym i technicznym

§8. 1. Właściciel nieruchomości zapewnia wyposażenie jej w pojemniki służące do gromadzenia odpadów komunalnych, poprzez zakup takich pojemników, wydzierżawienie od firmy wywozowej lub w inny sposób ustalony w drodze umowy z firmą wywozową.

2. Odpady komunalne drobne mogą być gromadzone jedynie w zamkniętych i szczelnych pojemnikach lub kontenerach, wyłącznie do tego celu przeznaczonych.

3. Pojemniki na odpady drobne służą wyłącznie do gromadzenia tego rodzaju odpadów.

4. Odpady komunalne drobne można również gromadzić w workach foliowych, które można nabyć w firmie wywozowej.

5. Kosze na odpady, ustawiane przy drogach publicznych, przystankach autobusowych oraz innych terenach użytku publicznego służą do bieżącego gromadzenia i usuwania odpadków.

§9. 1. Właściciel nieruchomości ma obowiązek przyłączenia się do istniejącej kanalizacji sanitarnej.

2. Na terenach nie skanalizowanych właściciel nieruchomości ma obowiązek gromadzenia nieczystości ciekłych w szczelnych zbiornikach bezodpływowych (szambach), wykonanych i użytkowanych w sposób uniemożliwiający przenikanie ich zawartości do gruntu i wód gruntowych.

3. Zapis ust. 1 i 2 nie dotyczy nieruchomości, które korzystają z przydomowych oczyszczalni ścieków, pobudowanych i użytkowanych zgodnie z wymogami ustawy z dnia 27 kwietnia 2001 roku – Prawo ochrony środowiska (Dz.U. Nr 62, poz. 627 ze zmianami).

§10. 1. Właściciel nieruchomości ma obowiązek utrzymywać pojemniki na odpady w takim stanie sanitarnym i technicznym, aby korzystanie z nich mogło się odbywać bez przeszkód i powodowania zagrożenia dla zdrowia użytkowników, a w szczególności ma obowiązek utrzymywania ich w czystości.

2. Zabrania się gromadzenia w pojemnikach na odpady komunalne śniegu, lodu, gorącego popiołu i żużla, gruzu budowlanego, substancji toksycznych, żrących i wybuchowych.

3. Zabrania się spalania w pojemnikach jakichkolwiek odpadów komunalnych (także suchych odpadów roślinnych).

4. Zabrania się odprowadzania wód opadowych do kanalizacji sanitarnej

5. Przepisy określone w ust. 1-3 stosuje się odpowiednio do właścicieli koszy na odpady ustawionych przy drogach publicznych, przystankach autobusowych oraz innych terenach użytku publicznego.

§11. Odpady komunalne wielkogabarytowe powinny być gromadzone w wydzielonym miejscu na terenie nieruchomości, w sposób nie utrudniający korzystania z nieruchomości przez osoby do tego uprawnione i usuwane możliwie jak najszybciej, w terminach uzgodnionych z firmą wywozową.

ROZDZIAŁ IV

Częstotliwość i sposób pozbywania się odpadów komunalnych lub nieczystości ciekłych z terenu nieruchomości oraz z terenów przeznaczonych do użytku publicznego

§12. 1. Pojemniki na odpady komunalne drobne należy ustawiać w miejscach łatwo dostępnych, zarówno dla ich użytkowników jak i pracowników firmy wywozowej.

2. Pojemniki powinny być ustawiane w obrębie nieruchomości, na równej nawierzchni, w miarę możliwości utwardzonej, zabezpieczonej przed zbieraniem się wody i błota. Miejsce ustawienia pojemników właściciel nieruchomości jest obowiązany utrzymywać w czystości.

3. Koszty przygotowania i utrzymania miejsca ustawienia pojemników ponosi właściciel nieruchomości.

4. Przepisy ust. 1-3 stosuje się odpowiednio do koszy na odpady ustawianych przy drogach publicznych, przystankach autobusowych oraz innych terenach użytku publicznego.

§13. 1. Właściciel nieruchomości jest obowiązany zapewnić pracownikom firmy wywozowej dostęp do pojemników w czasie ustalonym przez firmę wywozową.

2. Przepis ust. 1 dotyczy także dostępu do urządzeń służących do gromadzenia nieczystości ciekłych.

§14. 1. Stałe odpady komunalne drobne muszą być usuwane z terenu nieruchomości w terminach uzgodnionych z firmą wywozową, lecz nie rzadziej niż raz w kwartale.

2. Nieczystości ciekłe muszą być usuwane z nieruchomości z częstotliwością i w sposób gwarantujący, że nie nastąpi wypływ ze zbiornika wynikający z jego przepełnienia, a także zanieczyszczenie gruntu i wód podziemnych.

§15. Właściciele nieruchomości na żądanie uprawnionego przedstawiciela Burmistrza Miasta i Gminy zobowiązani są okazać dowód dokonania wywozu odpadów komunalnych z nieruchomości przez uprawniony podmiot za okres ostatniego półrocza.

ROZDZIAŁ V

Obowiązki osób utrzymujących zwierzęta domowe

§16. 1. Osoby będące właścicielami lub opiekunami psów i innych zwierząt domowych są zobowiązani do:

- 1) sprawowania właściwej opieki nad zwierzętami i nie porzucania ich, w tym w szczególności nie pozostawiania ich bez nadzoru, jeżeli zwierzę nie jest należycie uwiązane lub nie znajduje się w pomieszczeniu zamkniętym bądź na terenie ogrodzonym w sposób umożliwiający samodzielne wydostanie się zwierzęcia z niego,
- 2) poddawanie go co najmniej jeden raz do roku szczepieniu przeciw wściekliznie.
- 3) zakazuje się szczucia psów lub doprowadzania ich do stanu, w którym pies może być niebezpieczny dla człowieka lub innego zwierzęcia.

§17. 1. Na terenach użytku publicznego psy winny być wyprowadzane na smyczy.

2. Zwolnienie psa ze smyczy jest dozwolone tylko w miejscach mało uczęszczanych i pod warunkiem, że pies ma założony kaganiec a właściciel (opiekun) ma możliwość sprawowania bezpośredniej opieki nad jego zachowaniem.

3. Psy bez opieki uznane będą za bezpańskie i podlegać będą przetransportowaniu do schroniska dla zwierząt, skąd mogą być przez właściciela wykupione.

4. Koszt transportu i pobytu psa w schronisku pokrywa w całości jego właściciel lub opiekun.

§18. 1. Właściciele zwierząt domowych są zobowiązani do usuwania spowodowanych przez nie zanieczyszczeń w miejscach użytku publicznego, takich jak ulice, chodniki, zieleńce, parki.

2. Zakazuje się wprowadzania psów w miejscach użytku publicznego do piaskownic i innych urządzeń służących do zabawy dla dzieci.

ROZDZIAŁ VI

Wymagania utrzymywania zwierząt gospodarskich na terenach wyłączonych z produkcji rolniczej

§19. 1. Na terenach wyłączonych z produkcji rolniczej, w zwartej zabudowie budownictwa mieszkaniowego jednorodzinnego, prowadzący hodowlę zwierząt gospodarskich jest zobowiązany zapewnić:

- 1) gromadzenie i usuwanie powstających w związku z hodowlą odpadów i nieczystości zgodnie z obowiązującymi przepisami,
- 2) nie powodowanie przez prowadzoną hodowlę, wobec innych osób zamieszkujących na nieruchomościach sąsiednich, uciążliwości takich jak hałas, odory czy podobne,

3) przestrzeganie obowiązujących przepisów sanitarno – epidemiologicznych.

2. Zwierzęta gospodarskie należy utrzymywać wyłącznie w obiektach inwentarskich.

3. Zakazuje się puszczania zwierząt luzem, bez opieki poza teren nieruchomości.

ROZDZIAŁ VII

Wyznaczanie obszarów podlegających obowiązkowej deratyzacji i terminy jej przeprowadzania

§20. 1. Obszar kompleksowej deratyzacji i termin jej przeprowadzania określi Burmistrz Miasta i Gminy po uzgodnieniu z Powiatowym Inspektorem Sanitarnym.

2. Obowiązkowej deratyzacji podlegają wszystkie nieruchomości na terenie gminy, w tym szczególnie budynki wielomieszkaniowe, użyteczności publicznej, sieć kanalizacyjna.

3. Właściciele nieruchomości są zobowiązani przeprowadzić deratyzację na własny koszt i we własnym zakresie, każdorazowo w przypadku pojawienia się gryzoni.

3180

UCHWAŁA Nr XX/60/2004 RADY MIASTA OBRZYCKO

z dnia 30 września 2004 r.

w sprawie ustalenia stawek opłat za zajmowanie pasa drogowego dróg gminnych na cele nie związane z potrzebami zarządzania drogami lub potrzebami ruchu

Na podstawie art. 40 ust. 8 i 9 ustawy z dnia 21 marca 1985 r. o drogach publicznych (Dz.U. z 2000 r. Nr 71, poz. 838 ze zmianami: Dz.U. 2000 Nr 86, poz. 958, Nr 12, poz. 136, Dz.U. 2001 Nr 125, poz. 1371, Dz.U. 2002 Nr 25, poz. 253, Nr 41, poz. 365, Nr 62, poz. 554, Nr 74, poz. 676, Nr 89, poz. 804, Nr 113, poz. 984, Nr 216, poz. 1826, Dz.U. 2003 Nr 80, poz. 721, Nr 80, poz. 717, Nr 200, poz. 1953, Nr 214, poz. 1816, Nr 200, poz. 1953, Dz.U. 2002 Nr 214, poz. 1816, Dz.U. 2003 Nr 200, poz. 1953, Nr 217, poz. 2124, Nr 200, poz. 1953), uchwala się co następuje:

§1. Ustala się następujące stawki opłat dziennych za zajęcie pasa drogowego w celu umieszczenia obiektów budowlanych, na cele nie związane z budową, przebudową, remontem, utrzymaniem i ochroną dróg gminnych:

1. Za prowadzenie robót w pasie drogowym i zajęcie 1 m² powierzchni jezdni:
 - a) przy zajęciu jezdni do 20% szerokości włącznie: 1,00 zł
 - b) przy zajęciu jezdni powyżej 20% szerokości: 2,50 zł
 - c) przy całkowitym zajęciu szerokości jezdni: 5,00 zł
2. Za prowadzenie robót na poboczach, chodnikach, placach, zatokach postojowych i autobusowych, ścieżkach rowerowych i ciągach pieszych za zajęcie 1 m² 1,00 zł
3. Za prowadzenie robót na pozostałych elementach pasa drogowego (rowy, pasy zieleni) za zajęcie 1 m² 0,60 zł

§2. Ustala się następujące stawki opłat dziennych za zajęcie pasa drogowego w celu umieszczenia obiektów budowlanych oraz reklam niezwiązanych z potrzebami zarządzania drogami lub potrzebami ruchu drogowego:

1. Za 1 m² rzutu poziomego obiektu budowlanego:
 - a) w terenie zabudowanym: 1,00 zł
 - b) poza terenem zabudowanym: 0,80 zł
2. Za 1 m² powierzchni reklamy: 1,50 zł

Zajęcie pasa drogowego przez krótszy czas niż 24 godziny jest traktowane jak zajęcie pasa drogowego przez 1 dzień.

§3. Ustala się następujące stawki opłat rocznych za umieszczenie w pasie drogowym urządzeń infrastruktury technicznej nie związanej z potrzebami zarządzania drogami lub potrzebami ruchu drogowego za zajęcie 1m² powierzchni pasa drogowego zajętej przez rzut poziomy urządzeń:

1. na obiekcie inżynierskim (np. most, przepust, kładka itp.) 100,00 zł
2. w obszarze zabudowanym 20,00 zł
3. poza obszarem zabudowanym: 10,00 zł

§4. Ustala się następujące stawki opłat dziennych za zajęcie pasa drogowego na prawach wyłączności w celach innych niż określone w §1, 2 i 3:

1. Za zajęcie 1 m² powierzchni jezdni:
 - przy zajęciu pasa drogowego do 20% szerokości włącznie: 1,50 zł
2. Nie stosuje się zajęcia elementów pasa drogowego powyżej 20% szerokości włącznie.

§5. 1. Oplata za zajęcie pasa drogowego jest iloczynem stawki określonej w §1-4, powierzchni zajęcia i ilości jednostek czasowych zajęcia.

2. Za zajęcie pasa drogowego §1, 3 i 4 o powierzchni mniejszej niż 1 m² pobiera się opłatę jak za 1 m².

§6. Wykonanie uchwały powierza się Burmistrzowi Miasta.

§7. Uchwała wchodzi w życie po upływie 14 dni od dnia ogłoszenia w Dzienniku Urzędowym Województwa Wielkopolskiego.

Przewodniczący
Rady Miejskiej
(-) mgr Jerzy Król

3181

UCHWAŁA Nr XXII/145/04 RADY POWIATU W JAROCINIE

z dnia 30 września 2004 r.

w sprawie warunków częściowego lub całkowitego zwalniania rodziców z opłat za pobyt dziecka w rodzinie zastępczej oraz osoby pełnoletniej, która pozostaje w tej rodzinie do czasu ukończenia szkoły, w której rozpoczęła naukę przed osiągnięciem pełnoletności

Na podstawie art. 79 ust. 6 ustawy z dnia 12 marca 2004 r. o pomocy społecznej (Dz.U. z 2004 r. Nr 64, poz. 593 ze zmianami) uchwala się, co następuje:

§1. Określa się warunki częściowego lub całkowitego zwalniania rodziców z opłat za pobyt dziecka w rodzinie zastępczej oraz osoby pełnoletniej przebywającej w rodzinie zastępczej do czasu ukończenia szkoły, w której rozpoczęła naukę przed osiągnięciem pełnoletności, zwanych dalej „opłatami”.

§2. Na użytek uchwały przy ustalaniu dochodu rodziny i dochodu przypadającego na osobę w rodzinie stosuje się przepisy ustawy z dnia 12 marca 2004 r. o pomocy społecznej (Dz.U. z 2004 r. Nr 64, poz. 593 z późniejszymi zmianami), zwanej dalej „ustawą”.

§3. 1. Częściowe lub całkowite zwolnienie rodziców z opłat jest uzależnione od przypadającego dochodu na osobę w rodzinie w stosunku do przyjmowanego w myśl art. 8 ust. 1 pkt 1 i 2 ustawy do prawa do świadczeń pieniężnych z pomocy społecznej.

2. Zwolnienie wynosi:

Lp.	Dochód na osobę w rodzinie zgodnie z art. 8 ustawy o pomocy społecznej zwany dalej „kryterium” w %	% odpłatności rodziców ustalony od wysokości miesięcznej pomocy pieniężnej na częściowe pokrycie kosztów utrzymania dziecka lub osoby pełnoletniej w rodzinie zastępczej
1.	do 150%	zwolnienie całkowite
2.	151% – 200%	20%
3.	201% – 250%	40%
4.	251% – 300%	60%
5.	301% – 350%	80%
6.	351% – powyżej	100%

3. Rodziców można zwolnić częściowo lub całkowicie z opłat mimo nie spełniania kryterium dochodowego w przypadku gdy:

- a) wnoszą opłaty za pobyt innych członków rodziny w domu pomocy społecznej, ośrodka wsparcia lub innej placówce pomocy społecznej,
- b) występują uzasadnione okoliczności zwłaszcza: długotrwała choroba w rodzinie, alkoholizm, bezrobocie, niepełnosprawność, śmierć członka rodziny, straty powstałe w wyniku klęski żywiołowej lub innych zdarzeń losowych a pobranie opłat zagrażałoby egzystencji rodziny.

§4. Decyzję o zwolnieniu z opłat wydaje się na czas określony, nie dłuższy niż 12 miesięcy.

§5. Wykonanie uchwały powierza się Przewodniczącemu Zarządu Powiatu Jarocińskiego.

§6. Uchwała wchodzi w życie po upływie 14 dni od dnia ogłoszenia w Dzienniku Urzędowym Województwa Wielkopolskiego.

Przewodniczący
Rady Powiatu
(-) Czesław Robakowski

3182

UCHWAŁA Nr XXV/376/04 SEJMIKU WOJEWÓDZTWA WIELKOPOLSKIEGO

z dnia 27 września 2004 r.

**w sprawie pozbawienia kategorii drogi wojewódzkiej Nr 150 Wronki - Chojno -Bukowce - Sieraków,
na odcinku Bucharzewo - Chojno Młyn oraz zaliczenia do kategorii dróg wojewódzkich odcinka
drogi Bucharzewo - granica byłego województwa pilskiego**

Na podstawie art. 18 pkt 20 ustawy z dnia 5 czerwca 1998 r. o samorządzie województwa (Dz.U z 2001 r. Nr 142, poz. 1590 ze zmianami) oraz art. 6 ust. 2 art. 10 ust. 1 ustawy z dnia 21 marca 1985 roku o drogach publicznych (Dz.U. Nr 71 z 2000 r. poz. 838 ze zmianami) po uzyskaniu pozytywnej opinii Ministerstwa Infrastruktury (pismo TP - 3d/074- 407/ 823/03 z 6 listopada 2003 roku) Szefa Sztabu Generalnego Wojska Polskiego (pismo nr 114 z dnia 14 stycznia 2003 r.) Sejmik Województwa Wielkopolskiego uchwala, co następuje

§1. Zalicza się do kategorii dróg wojewódzkich odcinek drogi Bucharzewo – granica byłego województwa pilskiego.

2. Pozbawia się kategorii dróg wojewódzkich odcinek drogi wojewódzkiej nr 150 Bucharzewo - Chojno Młyn.

§2. Wykonanie uchwały powierza się Zarządowi Województwa Wielkopolskiego.

§3. Uchwała wchodzi w życie z dniem 1 stycznia 2005 roku i podlega ogłoszeniu w Dzienniku Urzędowym Województwa Wielkopolskiego.

Wiceprzewodniczący
Sejmiku Województwa
Wielkopolskiego
(-) Jan Grzesiek



3183

UCHWAŁA Nr XXV/397/04 SEJMIKU WOJEWÓDZTWA WIELKOPOLSKIEGO

z dnia 27 września 2004 r.

**w sprawie zmiany uchwały Nr XVIII/244/04 Sejmiku Województwa Wielkopolskiego
z dnia 26 stycznia 2004 roku w sprawie: budżetu Województwa Wielkopolskiego na rok 2004**

Na podstawie art. 18 pkt 6 ustawy z dnia 5 czerwca 1998 r. o samorządzie województwa (tekst jednolity: Dz.U. 2001 r. Nr 142 poz. 1590 z późn. zm.) oraz art. 109, art. 124 ust. 1 i 2 ustawy z dnia 26 listopada 1998 r. o finansach publicznych (tekst jednolity Dz.U. z 2003 r. Nr 15, poz. 148 z późn. zm.) Sejmik Województwa Wielkopolskiego uchwala, co następuje:

§1. W Uchwale Nr XVIII/244/04 Sejmiku Województwa Wielkopolskiego z dnia 26 stycznia 2004 roku w sprawie budżetu Województwa Wielkopolskiego na rok 2004 (Dz.Urz. Woj. Wielk. Nr 18, poz. 532 z późn. zm.), wprowadza się następujące zmiany:

1) w §1 uchwały

zwiększa się dochody budżetu Województwa Wielkopolskiego o kwotę 33.403.585 zł do kwoty 420.613.070 zł zmienia się treść załączników Nr 1 i 1a, do uchwały budżetowej i nadaje się im treść jak w załącznikach Nr 1 i 1a, do niniejszej uchwały

2) w §2 uchwały

zwiększa się wydatki budżetu Województwa Wielkopolskiego o kwotę 28.838.365 zł do kwoty 434.185.910 zł

3) w §2 ust. 1a) uchwały

zwiększa się wydatki bieżące o kwotę 22.996.965 zł do kwoty 314.360.337 zł w tym: zwiększa się dotacje o kwotę 16.678.626 zł do kwoty 167.234.114 zł

4) w §2 ust. 1 b) uchwały

zwiększa się wydatki majątkowe o kwotę 5.841.400 zł do kwoty 119.825.573 zł, w tym: zwiększa się dotacje o kwotę 2.283.000 do kwoty 44.760.950 zł zmienia się treść załączników Nr 2 i 2a do uchwały budżetowej i nadaje się im treść jak w załączniku Nr 2 i 2a do niniejszej uchwały

5) w §3 uchwały

zmniejsza się deficyt budżetu o kwotę 4.565.220 zł do kwoty 13.572.840 zł zmniejsza się przychody budżetu o kwotę 4.565.220 zł do kwoty 19.857.204 zł Źródłem pokrycia deficytu i wydatków nie znajdujących pokrycia w planowanych dochodach budżetu Województwa Wielkopolskiego jest kredyt bankowy stanowiący udział własny Województwa przy wykorzystaniu środków strukturalnych na inwestycje oraz przychody z tytułu wolnych środków, zgodnie z załącznikiem Nr 3

6) w §4 uchwały

zwiększa się rezerwę budżetową kwotę 2.650.175 zł do kwoty 3.721.033 zł

7) w §6 ust. 2 uchwały

zwiększa się dotacje dla instytucji kultury Województwa Wielkopolskiego o kwotę 3.568.626 zł do kwoty 70.767.260 zł, w tym: zwiększa się dotacje na inwestycje dla instytucji kultury Województwa Wielkopolskiego o kwotę 2.083.000 zł do kwoty 7.675.000 zł

zmienia się treść załącznika Nr 5 do uchwały budżetowej i nadaje mu się treść jak w załączniku Nr 5 do mniejszej uchwały

8) w §6 ust. 3 uchwały

zwiększa się dotacje celowe na finansowanie lub dofinansowanie kosztów realizacji inwestycji i zakupów inwestycyjnych innych jednostek sektora finansów publicznych o kwotę 2.083.000 zł do kwoty 30.717.950 zł

9) w §7 uchwały

zwiększa się dotacje dla podmiotów nie zaliczanych do sektora finansów publicznych na zadania publiczne związane z realizacją zadań Województwa o kwotę 11.743.000 zł do kwoty 87.343.031 zł, w tym:

zwiększa się dotacje celowe z budżetu na finansowanie lub dofinansowanie zadań zleconych do realizacji pozostałym jednostkom nie zaliczanym do sektora finansów publicznych o kwotę 39.000 zł do kwoty 1.225.000 zł

zwiększa się dotacje podmiotowe z budżetu dla jednostek nie zaliczanych do sektora finansów publicznych o kwotę 11.704.000 do kwoty 41.671.517 zł

zmienia się treść załącznika Nr 6 i nadaje mu się treść jak w załączniku Nr 6 do niniejszej uchwały

10) w §8 uchwały

zmienia się załącznik Nr 7 - Plan przychodów i wydatków zakładów budżetowych Województwa Wielkopolskiego na 2004 rok i nadaje mu się treść jak w załączniku Nr 7 do niniejszej uchwały

zmienia się załącznik Nr 8 - Plan przychodów i wydatków gospodarstw pomocniczych Województwa Wielkopolskiego na 2004 rok i nadaje mu się treść jak w załączniku Nr 8 do niniejszej uchwały

11) w §12 ust. 3 uchwały otrzymuje brzmienie:

„3. zaciągania w 2004 roku długu Województwa Wielkopolskiego do kwoty 13.030.000 zł”

12) w §14 uchwały

zmienia się załącznik Nr 14 - Limity wydatków na wieloletnie programy inwestycyjne i nadaje mu się treść jak w załączniku Nr 14 do niniejszej uchwały.

§2. Wykonanie uchwały powierza się Zarządowi Województwa Wielkopolskiego.

§3. Uchwała wchodzi w życie z dniem podjęcia i podlega ogłoszeniu zgodnie z obowiązującymi przepisami.

Przewodniczący
Sejmiku Województwa
Wielkopolskiego
Paweł Arndt

Załącznik Nr 1
do Uchwały Nr XXV/397/04
Sejmiku Województwa Wielkopolskiego
z dnia 27 września 2004 r.

Póz.	Nazwa	Plan na 2004 rok	Zmniejszenia Zwiększenia	Plan na 2004 rok po zmianach
	DOCHODY OGÓŁEM I - XVIII	387.209.485	+ 33.403.585	420.613.070
I	Udziały województw w podatkach stanowiących dochód budżetu państwa w podatku:	232.643.484	+ 32.425.926	265.019.410
	- od osób fizycznych	46.499.971		46.499.971
	- od osób prawnych	186.143.513	+ 28.925.926 + 3.450.000	218.519.439
II	Subwencja ogólna z tego:	49.079.913	+61.511	49.141.424
	1. Część oświatowa subwencji ogólnej dla jednostek samorządu terytorialnego	37.004.432	+61.511	37.065.943
	2. Uzupełnienie subwencji ogólnej dla jednostek samorządu terytorialnego	1.500.000		1.500.000
	3. Część regionalna subwencji ogólnej dla województw	10.575.481		10.575.481
III	Dotacje celowe otrzymane z budżetu państwa na realizację bieżących zadań własnych samorządu województwa	39.427		39.427
IV	Dotacje celowe otrzymane z budżetu państwa na realizację inwestycji i zakupów inwestycyjnych własnych samorządu województwa	45.038.000		45.038.000
V	Wpływy ze zwrotów dotacji wykorzystanych niezgodnie z przeznaczeniem lub pobranych w nadmiernej wysokości	7.328		7.328
	851 - Ochrona zdrowia	7.328		7.328
VI	Odsetki od dotacji wykorzystanych niezgodnie z przeznaczeniem lub pobranych w nadmiernej wysokości	15		15
	851 - Ochrona zdrowia	15		15
VII	Dotacje celowe otrzymane z budżetu państwa na zadania bieżące realizowane przez samorząd województwa na podstawie porozumień z organami administracji rządowej	35.700		35.700
VIII	Dotacje otrzymane z funduszy celowych na finansowanie lub dofinansowanie kosztów realizacji inwestycji i zakupów inwestycyjnych jednostek sektora finansów publicznych	6.961.704		6.961.704
IX	Dotacje otrzymane z funduszy celowych na realizację zadań bieżących jednostek sektora finansów publicznych	17.500		17.500
X	Dotacje celowe otrzymane ze środków specjalnych na finansowanie lub dofinansowanie zadań zleconych z zakresu działalności bieżącej	1.344.829		1.344.829
XI	Wpływy z tytułu pomocy finansowej udzielanej między jednostkami samorządu terytorialnego na dofinansowanie własnych zadań bieżących	300.000	+ 3300 + 2750 + 2200 + 1 100 + 100000 + 40 000	449.350

XII	Wpływy z tytułu pomocy finansowej udzielanej między jednostkami samorządu terytorialnego na dofinansowanie własnych zadań inwestycyjnych i zakupów inwestycyjnych	613.000	+ 40 000 + 50 000 + 100 000 + 30 000 + 30 000 + 40 000 + 25 000 + 40 000 + 300 000 + 40 000 + 20 000 + 24 000	1.352.000
XIII	Odsetki	585.080	+ 598	585.678
XIV	Inne dochody	6.967.782	+ 77.200	7.044.982
XV	Dotacje celowe otrzymane z budżetu państwa na zadania bieżące z zakresu administracji rządowej oraz inne zadania zlecone ustawami realizowane przez samorząd województwa, z tego:	29.266.506		29.266.506
	010 - Rolnictwo i łowiectwo	7.190.000		7.190.000
	600 - Transport i łączność	4.085.544		4.085.544
	710 - Działalność usługowa	488.000		488.000
	851 - Ochrona zdrowia	9.284.462		9.284.462
	852 - Pomoc społeczna	28.500		28.500
	853 - Pozostałe zadania w zakresie polityki społecznej	8.190.000		8.190.000
XVI	Dotacje celowe otrzymane z budżetu państwa na inwestycje i zakupy inwestycyjne z zakresu administracji rządowej oraz inne zadania zlecone ustawami realizowane przez samorząd województwa, z tego:	14.258.100		14.258.100
	010 - Rolnictwo i łowiectwo	14.253.100		14.253.100
	852 - Pomoc społeczna	5.000		5.000
XVII	Wpływy ze zwrotów dotacji wykorzystanych niezgodnie z przeznaczeniem lub pobranych w nadmiernej wysokości	51.101		51.101
	851 - Ochrona zdrowia	51.101		51.101
XVII	Odsetki od dotacji wykorzystanych niezgodnie z przeznaczeniem lub pobranych w nadmiernej wysokości	16		16
	851 - Ochrona zdrowia	16		16

Załącznik Nr 1a
do Uchwały Nr XXV/397/04
Sejmiku Województwa Wielkopolskiego
z dnia 27 września 2004 r.

DOCHODY BUDŻETU WOJEWÓDZTWA WIELKOPOLSKIEGO

Dz.	Rozdz	§	Wyszczególnienie	Plan na 2004 rok	Zmniejszenia Zwiększenia	Plan na 2004 rok po zmianach
1	2	3	4	5	6	7
			DOCHODY OGÓŁEM	387.209.485	+ 33.403.585	420.613.070
010			Rolnictwo i łowiectwo	5.273.600	+9.350	5.282.950
	01006		Zarządy melioracji i urządzeń wodnych	156.600		156.600
		0750	Dochody z najmu i dzierżawy składników majątkowych Skarbu Państwa, jednostek samorządu terytorialnego lub innych jednostek zaliczanych do sektora finansów publicznych oraz innych umów o podobnym charakterze	120.400		120.400
		0830	Wpływy z usług	19.000		19.000
		0840	Wpływy ze sprzedaży wyrobów i składników majątkowych	1.000		1.000
		0920	Pozostałe odsetki	7.800		7.800
		0970	Wpływy z różnych dochodów	1.400		1.400
		2380	Wpływy do budżetu części zysku gospodarstwa pomocniczego	7.000		7.000

	01008		Melioracje wodne	5.117.000	+ 9.350	5.126.350
		2710	Wpływy z tytułu pomocy finansowej udzielanej między jednostkami samorządu terytorialnego na dofinansowanie własnych zadań bieżących	0	+ 3.300 + 2.750 + 2.200 + 1.100	9.350
		6260	Dotacje otrzymane z funduszy celowych na finansowanie lub dofinansowanie kosztów realizacji inwestycji i zakupów inwestycyjnych jednostek sektora finansów publicznych	5.117.000		5.117.000
600			Transport i łączność	14.824.000	+ 879.000	15.703.000
	60001		Krajowe pasażerskie przewozy kolejowe	14.038.000		14.038.000
		6530	Dotacje celowe otrzymane z budżetu państwa na realizację inwestycji i zakupów inwestycyjnych własnych samorządu województwa	14.038.000		14.038.000
	60013		Drogi publiczne wojewódzkie	786.000	+879.000	1.665.000
		0750	Dochody z najmu i dzierżawy składników majątkowych Skarbu Państwa, jednostek samorządu terytorialnego lub innych jednostek zaliczanych do sektora finansów publicznych oraz innych umów o podobnym charakterze	53.000		53.000
		0840	Wpływy ze sprzedaży wyrobów i składników majątkowych	20.000		20.000
		0920	Pozostałe odsetki	10.000		10.000
		0970	Wpływy z różnych dochodów	10.000		10.000
		2710	Wpływy z tytułu pomocy finansowej udzielanej między jednostkami samorządu terytorialnego na dofinansowanie własnych zadań bieżących	80.000	+100.000 +40.000	220.000
		6300	Wpływy z tytułu pomocy finansowej udzielanej między jednostkami samorządu terytorialnego na dofinansowanie własnych zadań inwestycyjnych i zakupów inwestycyjnych	613.000	+40.000 +50.000 + 100.000 +30.000 +30.000 +40.000 +25.000 +40.000 +300.000 +40.000 +20 000 + 24 000	1.352.000
700			Gospodarka mieszkaniowa	2.014.656	+ 70.000	2.084.656
	70005		Gospodarka gruntami i nieruchomościami	2.014.656	+ 70.000	2.084.656
		0470	Wpływy z opłat za zarząd, użytkowanie i użytkowanie wieczyste nieruchomości	130.000		130.000
		0750	Dochody z najmu i dzierżawy składników majątkowych Skarbu Państwa, jednostek samorządu terytorialnego lub innych jednostek zaliczanych do sektora finansów publicznych oraz innych umów o podobnym charakterze	63.000		63.000
		0770	Wpłaty z tytułu odpłatnego nabycia prawa własności nieruchomości	310.000	+ 70.000	380.000
		0840	Wpływy ze sprzedaży wyrobów i składników majątkowych	1.500.000		1.500.000
		0970	Wpływy z różnych dochodów	11.656		11.656
750			Administracja publiczna	45.200	+ 7200	52.400
	75018		Urzędy marszałkowskie	45.200		45.200

		2220	Dotacje celowe otrzymane z budżetu państwa na zadania bieżące realizowane przez samorząd województwa na podstawie porozumień z organami administracji rządowej	27.700		27.700
		2440	Dotacje otrzymane z funduszy celowych na realizację zadań bieżących jednostek sektora finansów publicznych	17.500		17.500
	75095		Pozostała działalność	0	+ 7.200	7.200
		0590	Wpływy z opłat za koncesje i licencje	0	+ 7.200	7.200
756			Dochody, od osób prawnych, od osób fizycznych i od innych jednostek nieposiadających osobowości prawnej oraz wydatki związane z ich poborem	237.076.384	+ 32.375.926	269452310
	75618		Wpływy z innych opłat stanowiących dochody jednostek samorządu terytorialnego na podstawie ustaw	4.432.900		4 432 900
		0480	Wpływy z opłat za zezwolenia na sprzedaż alkoholu	4.432.900		4.432.900
	75623		Udziały województw w podatkach stanowiących dochód budżetu państwa	232.643.48	+ 32.375.926	265.019.410
		0010	Podatek dochodowy od osób fizycznych	46.499.97		46.499.971
		0020	Podatek dochodowy od osób prawnych	186.143.513	+ 28.925.92 + 3.450.00	218.519.439
758			Różne rozliczenia	49.629.913	+61.511	49.691.424
	75801		Część oświatowa subwencji ogólnej dla jednostek samorządu terytorialnego	37.004.432	+61.511	37.065.943
		2920	subwencje ogólne z budżetu państwa	37.004.432	+61.511	37.065.943
	75802		Uzupełnienie subwencji ogólnej dla jednostek samorządu terytorialnego	1.500.000		1.500.000
		2780	Środki na inwestycje rozpoczęte przed dniem 1 stycznia 1999 r.	1.500.000		1.500.000
	75833		Część regionalna subwencji ogólnej dla województw	10.575.481		10.575.481
		2920	Subwencje ogólne z budżetu państwa	10.575.481		10.575.481
	75814		Różne rozliczenia finansowe	550.000		550.000
		0920	Pozostałe odsetki	550.000		550.000
801			Oświata i wychowanie	255.550		255.550
	80130		Szkoły zawodowe	59244		59244
		0690	Wpływy z różnych opłat	750		750
		0750	Dochody z najmu i dzierżawy składników majątkowych Skarbu Państwa, jednostek samorządu terytorialnego lub innych jednostek zaliczanych do sektora finansów publicznych oraz innych umów o podobnym charakterze	36.210		36.210
		0830	Wpływy z usług	11.712		11.712
		0920	Pozostałe odsetki	10.502		10.502
		0970	Wpływy z różnych dochodów	70		70
	80141		Zakłady kształcenia nauczycieli	3.131		3.131
		0920	Pozostałe odsetki	2.824		2.824
		0970	Wpływy z różnych dochodów	307		307
	80146		Dokształcanie i doskonalenie nauczycieli	166.175		166.175
		0750	Dochody z najmu i dzierżawy składników majątkowych Skarbu Państwa, jednostek samorządu terytorialnego lub innych jednostek zaliczanych do sektora finansów publicznych oraz innych umów o podobnym charakterze	151.221		151.221
		0830	Wpływy z usług	12.000		12.000
		0920	Pozostałe odsetki	2.954		2.954
	80147		Biblioteki pedagogiczne	18.700		18.700

		0750	Dochody z najmu i dzierżawy składników majątkowych Skarbu Państwa, jednostek samorządu terytorialnego lub innych jednostek zaliczanych do sektora finansów publicznych oraz innych umów o podobnym charakterze	4.200		4.200
		0830	Wpływy z usług	500		500
		0920	Pozostałe odsetki	1.000		1.000
		2710	Wpływy z tytułu pomocy finansowej udzielanej między jednostkami samorządu terytorialnego na dofinansowanie własnych zadań bieżących	13.000		13.000
	80195		Pozostała działalność	8.300		8.300
		2220	dotacje celowe otrzymane z budżetu państwa na zadania bieżące realizowane przez samorząd województwa na podstawie porozumień z organami administracji rządowej	8.000		8.000
		2230	Dotacje celowe otrzymane z budżetu państwa na realizację bieżących zadań własnych samorządu województwa	300		300
851			Ochrona zdrowia	31.007.343		31.007.343
	85111		Szpitala ogólne	31.007.343		31.007.343
		0900	Odsetki od dotacji wykorzystanych niezgodnie z przeznaczeniem lub pobranych w nadmiernej wysokości	15		15
		2910	Wpływy ze zwrotów dotacji wykorzystanych niezgodnie z przeznaczeniem lub pobranych w nadmiernej wysokości	7.328		7.328
		6530	Dotacje celowe otrzymane z budżetu państwa na realizację inwestycji i zakupów inwestycyjnych własnych samorządu województwa	31.000.000		31.000.000
852			Pomoc społeczna	250		250
	85217		Regionalne ośrodki polityki społecznej	250		250
		0970	Wpływy z różnych dochodów	250		250
853			Pozostałe zadania w zakresie polityki społecznej	338.829	+ 42	338.871
	85332		Wojewódzkie urzędy pracy	338.829	+ 42	338.871
		0920	Pozostałe odsetki	0	+ 42	42
		2237	Dotacje celowe otrzymane z budżetu państwa na realizację bieżących zadań własnych samorządu województwa	34.000		34.000
		2990	Dotacje celowe otrzymane ze środków specjalnych na finansowanie lub dofinansowanie zadań zleconych z zakresu działalności bieżącej	304.829		304.829
854			Edukacyjna opieka wychowawcza	67.333		67.333
	85410		Internaty i bursy szkolne	62.206		62.206
		0750	Dochody z najmu i dzierżawy składników majątkowych Skarbu Państwa, jednostek samorządu terytorialnego lub innych jednostek zaliczanych do sektora finansów publicznych oraz innych umów o podobnym charakterze	40.206		40.206
		0830	Wpływy z usług	22.000		22.000
	85415		Pomoc materialna dla uczniów	5.127		5.127
		2230	Dotacje celowe otrzymane z budżetu państwa na realizację bieżących zadań własnych samorządu województwa	5.127		5.127
900			Gospodarka komunalna i ochrona środowiska	1.844.704		1.844.704
	9000		Ochrona Gleby i wód podziemnych	1.844.704		1.844.704

		6260	Dotacje otrzymane z funduszy celowych na finansowanie lub dofinansowanie kosztów realizacji inwestycji i zakupów inwestycyjnych jednostek sektora finansów publicznych	1.844.704		1.844.704
921			Kultura i ochrona dziedzictwa narodowego	1.256.000	+ 556	1.256.556
	9210		Pozostałe zadania w zakresie kultury	12.000		12.000
		0960	Otrzymane spadki, zapisy i darowizny w postaci pieniężnej	9.000		9.000
		2710	Wpływy z tytułu pomocy finansowej udzielanej między jednostkami samorządu terytorialnego na dofinansowanie własnych zadań bieżących	3.000		3.000
	92106		Teatry dramatyczne i lalkowe	30.000		30.000
		2710	Wpływy z tytułu pomocy finansowej udzielanej między jednostkami samorządu terytorialnego na dofinansowanie własnych zadań bieżących	30.000		30.000
	92113		Centra kultury i sztuki	51.000		51.000
		2710	Wpływy z tytułu pomocy finansowej udzielanej między jednostkami samorządu terytorialnego na dofinansowanie własnych zadań bieżących	51.000		51.000
	92118		Muzea	123.000		123.000
		2710	Wpływy z tytułu pomocy finansowej udzielanej między jednostkami samorządu terytorialnego na dofinansowanie własnych zadań bieżących	123.000		123.000
	92195		Pozostała działalność	1.040.000	+ 556	1.040.556
		0920	Pozostałe odsetki	0	+ 556	556
		2990	Dotacje celowe otrzymane ze środków specjalnych na finansowanie lub dofinansowanie zadań zleconych z zakresu działalności bieżącej	1.040.000		1.040.000
Dotacje celowe otrzymane z budżetu państwa na zadania z zakresu administracji rządowej oraz inne zadania zlecone ustawami realizowane przez samorząd województwa				43.575.723		43.575.723
010			Rolnictwo i łowiectwo	21.443.100		21.443.100
	01008		Melioracje wodne	17.118.000		17.118.000
		2210	Dotacje celowe otrzymane z budżetu państwa na zadania bieżące z zakresu administracji rządowej oraz inne zadania zlecone ustawami realizowane przez samorząd województwa	7.190.000		7.190.000
		6510	Dotacje celowe otrzymane z budżetu państwa na inwestycje i zakupy inwestycyjne z zakresu administracji rządowej oraz inne zadania zlecone ustawami realizowane przez samorząd województwa	9.928.000		9.928.000
	01078		Usuwanie skutków klęsk żywiołowych	4.325.100		4.325.100
		6510	Dotacje celowe otrzymane z budżetu państwa na inwestycje i zakupy inwestycyjne z zakresu administracji rządowej oraz inne zadania zlecone ustawami realizowane przez samorząd województwa	3.725.100		3.725.100
		6514	Dotacje celowe otrzymane z budżetu państwa na inwestycje i zakupy inwestycyjne z zakresu administracji rządowej oraz inne zadania zlecone ustawami realizowane przez samorząd województwa	600.000		600.000
600			Transport i łączność	4.085.544		4.085.544

	60003		Krajowe pasażerskie przewozy autobusowe	4.085.544		4.085.544
		2210	Dotacje celowe otrzymane z budżetu państwa na zadania bieżące z zakresu administracji rządowej oraz inne zadania zlecone ustawami realizowane przez samorząd województwa	4.085.544		4.085.544
710			Działalność usługowa	488.000		488.000
	71013		Prace geodezyjne i kartograficzne (nieinwestycyjne)	488.000		488.000
		2210	Dotacje celowe otrzymane z budżetu państwa na zadania bieżące z zakresu administracji rządowej raz inne zadania zlecone ustawami realizowane przez samorząd województwa	488.000		488.000
851			Ochrona zdrowia	9.335.579		9.335.579
	85141		Ratownictwo medyczne	120.688		120.688
		2210	Dotacje celowe otrzymane z budżetu państwa na zadania bieżące z zakresu administracji rządowej oraz inne zadania zlecone ustawami realizowane przez samorząd województwa	120.688		120.688
	85156		Składki na ubezpieczenia zdrowotne oraz świadczenia dla osób nieobjętych obowiązkiem ubezpieczenia zdrowotnego	4.000		4.000
		2210	Dotacje celowe otrzymane z budżetu państwa na zadania bieżące z zakresu administracji rządowej oraz inne zadania zlecone ustawami realizowane przez samorząd województwa	4.000		4.000
	85157		Staże i specjalizacje medyczne	9.210.891		9.210.891
		0900	Odsetki od dotacji wykorzystanych niezgodnie z przeznaczeniem lub pobranych w nadmiernej wysokości	16		16
		2210	Dotacje celowe otrzymane z budżetu państwa na zadania bieżące z zakresu administracji rządowej oraz inne zadania zlecone ustawami realizowane przez samorząd województwa	9.159.774		9.159.774
		2910	Wpływy ze zwrotów dotacji wykorzystanych niezgodnie z przeznaczeniem lub pobranych w nadmiernej wysokości	51.101		51.101
852			Pomoc społeczna	33.500		33.500
	85212		Świadczenia rodzinne oraz składki na ubezpieczenia emerytalne i rentowe z ubezpieczenia społecznego	33.500		33.500
		2210	Dotacje celowe otrzymane z budżetu państwa na zadania bieżące z zakresu administracji rządowej oraz inne zadania zlecone ustawami realizowane przez samorząd województwa	28.500		28.500
		6510	Dotacje celowe otrzymane z budżetu państwa na inwestycje i zakupy inwestycyjne z zakresu administracji rządowej oraz inne zadania zlecone ustawami realizowane przez samorząd województwa	5.000		5.000
853			Pozostałe zadania w zakresie polityki społecznej	8.190.000		8.190.000
	8533		Wojewódzkie urzędy pracy	8.190.000		8.190.000
		2210	Dotacje celowe otrzymane z budżetu państwa na zadania bieżące z zakresu administracji rządowej oraz inne zadania zlecone ustawami realizowane przez samorząd województwa	8.190.000		8.190.000

Załącznik Nr 2
do Uchwały Nr XXV/397/04
Sejmiku Województwa Wielkopolskiego
z dnia 27 września 2004 r.

WYDATKI BUDŻETU WOJEWÓDZTWA WIELKOPOLSKIEGO NA 2004 ROK

Dział	Rozdz.	Wyszczególnienie	Plan na 2004r	Zwiększenia Zmniejszenia	Plan na 2004r po zmianach	w tym	
						Wydatki bieżące	Wydatki majątkowe
1	2	3	4	5	6	7	8
Wydatki ogółem			405.347.545	+28.838.365	434.185.910	314.360.337	119.825.573
010		Rolnictwo i łowiectwo	17.426.589	+ 209.350	17.635.939	12.218.939	5.417.000
	01004	Biura geodezji i terenów rolnych	0	+ 200.000	200.000	0	200.000
	01006	Zarządy melioracji i urządzeń wodnych	12.119.589		12.119.589	12.019.589	100.000
	01008	Melioracje wodne	5.117.000	+3.300 +2.750 +2.200	5.126.350	9.350	5.117.000
				+1.100			
	01095	Pozostała działalność	190.000		190.000	190.000	
600		Transport i łączność	134.456.678	+16.890.200	151.346.878	102.399.207	48.947.671
	60001	Krajowe pasażerskie przewozy kolejowe	42.555.000	+11.704.000	54.259.000	40.195.500	14.063.500
	60003	Krajowe pasażerskie przewozy autobusowe	31.366.000	+ 7.200	31.373.200	31.373.200	
	60013	Drogi publiczne wojewódzkie	60.035.678	+40.000 +50.000 +100.000 +30.000 +30.000 +40.000 +25.000 +40.000 +300.000 +40.000 +20.000 +100.000 +40.000 +2.000.000 +2 300 000 + 24.000	65.214.678	30.830.507	34.384.171
	60014	Drogi publiczne powiatowe	220.000		220.000		220.000
	60016	Drogi publiczne gminne	280.000		280.000		280.000
630		Turystyka	739.970		739.970	714.970	25.000
	63003	Zadania w zakresie upowszechniania turystyki	714.970		714.970	689.970	25.000
	63095	Pozostała działalność	25.000		25.000	25.000	
700		Gospodarka mieszkaniowa	355.812	+ 70.000	425.812	425.812	0
	70005	Gospodarka gruntami i nieruchomościami	355.812	+ 70.000	425.812	425.812	0
710		Działalność usługowa	3.063.366		3.063.366	3.063.366	0
	71003	Biura planowania przestrzennego	2.731.808		2.731.808	2.731.808	0
	71013	Prace geodezyjne i kartograficzne (nieinwestycyjne)	331.558		331.558	331.558	0
750		Administracja publiczna	29.362.337	+1.074.005	30.436.342	27.594.342	2.842.000

	75017	Samorządowe sejmiki województw	1.140.004		1.140.004	1.140.004	
	75018	Urzędy marszałkowskie	27.397.333	-100.000 -59.577 -199.409 +16.996 +93.518 +39.000 +16.214 +36.347 +26.142 +27.394 +225 +3.150 +700.000 +400.000 +19.005 +55.000	28.471.338	25.844.338	2.627.000
	75095	Pozostała działalność	825.000		825.000	610.000	215.000
754		Bezpieczeństwo publiczne i ochrona przeciwpożarowa	337.000	+100.000	437.000	137.000	300.000
	75404	Komendy wojewódzkie Policji	0	+100.000	100.000		100.000
	75410	Komendy wojewódzkie Państwowej Straży Pożarnej	200.000		200.000		200.000
	75415	Zadania ratownictwa górskiego i wodnego	137.000		137.000	137.000	
757		Obsługa długu publicznego	5.224.740		5.224.740	5.224.740	0
	75702	Obsługa papierów wartościowych, kredytów i pożyczek jednostek samorządu terytorialnego	5.224.740		.224.740	5.224.740	
758		Różne rozliczenia	1.215.858	+ 2.650.175	3.866.033	3.866.033	0
	75814	Różne rozliczenia finansowe	145.000		145.000	145.000	
	75818	Rezerwy ogólne i celowe	1.070.858	+ 2.650.175	3.721.033	3.721.033	0
		- rezerwa ogólna	1.070.858	+ 2.650.175	3.721.033	3.721.033	
801		Oświata i wychowanie	33.719.884	+825.411	34.545.295	33.586.895	958.400
	80130	Szkoły zawodowe	16.703.361	+61.511 +270.000	17.034.872	16.959.872	75.000
	80141	Zakłady kształcenia nauczycieli	4.366.205	+337.100	4.703.305	4.256.705	446.600
803	80146	Dokształcanie i doskonalenie nauczycieli	5.393.975	+156.800	5.550.775	5.113.975	436.800
	80147	Biblioteki pedagogiczne	6.823.552		6.823.552	6.823.552	
	80195	Pozostała działalność	432.791		432.791	432.791	
		Szkolnictwo wyższe	300.000		300.000	300.000	
	80395	Pozostała działalność	300.000		300.000	300.000	
851		Ochrona zdrowia	44.463.546		44.463.546	7.936.596	36.526.950
	85111	Szpitala ogólne	32.572.563		32.572.563	7.343	32.565.220
	85148	Medycyna pracy	5.041.000		5.041.000	5.041.000	
	85149	Programy polityki zdrowotnej	714.840		714.840	714.840	
	85154	Przeciwdziałanie alkoholizmowi	5.323.813		5.323.813	2.173.413	3.150.400
	85195	Pozostała działalność	811.330		811.330	0	811.330
852		Pomoc społeczna	2.127.062		2.127.062	2.054.062	73.000
	85217	Regionalne ośrodki polityki społecznej	1.527.062		1.527.062	1.454.062	73.000
	85295	Pozostała działalność	600.000		600.000	600.000	
853		Pozostałe zadania w zakresie polityki społecznej	4.559.320	+3.450.042	8.009.362	8.009.362	0
	85332	Wojewódzkie urzędy pracy	4.559.320	+ 42	4.559.362	4.559.362	0
	85395	Pozostała działalność	0	+3.450.000	3.450.000	3.450.000	0
854		Edukacyjna opieka wychowawcza	3.966.191		3.966.191	3.966.191	0
	85410	Internaty i bursy szkolne	2.920.964		2.920.964	2.920.964	0
	85415	Pomoc materialna dla uczniów	1.043.227		1.043.227	1.043.227	
	85446	Dokształcanie i doskonalenie nauczycieli	2.000		2.000	2.000	
900		Gospodarka komunalna i ochrona środowiska	3.287.835		3.287.835	1.110.383	2.177.452

	90006	Ochrona Gleby i wód podziemnych	1.974.711		1.974.711		1.974.711
	90019	Wpływy i wydatki związane z gromadzeniem środków z opłat i kar za korzystanie ze środowiska	1.290.341		1.290.341	1.087.600	202.741
	90020	Wpływy i wydatki związane z gromadzeniem środków z opłat produktowych	22.783		22.783	22.783	
921		Kultura i ochrona dziedzictwa narodowego	70.800.634	+3.569.182	74.369.816	66.194.816	8.175.000
	92105	Pozostałe zadania w zakresie kultury	1.309.000		1.309.000	1.309.000	
	92106	Teatry dramatyczne i lalkowe	13.449.105	+98.149	13.547.254	12.949.105	598.149
	92107	Teatry muzyczne, opery, operetki	17.707.000	+ 385.626	18.092.626	16.235.626	1.857.000
	92108	Filharmonie, orkiestry, chóry i kapele	6.094.000	+ 800.000	6.894.000	6.744.000	150.000
	92113	Centra kultury i sztuki	5.621.000	+75.851	5.696.851	5.486.000	210.851
	92114	Pozostałe instytucje kultury	1.935.000		1.935.000	1.935.000	
	92116	Biblioteki	4.969.000	+24.000 + 450.000	5.443.000	5.419.000	24.000
	92118	Muzea	17.423.529	+1.735.000	19.158.529	14.323.529	4.835.000
	92120	Ochrona i konserwacja zabytków	950.000		950.000	950.000	
	92195	Pozostała działalność	1.343.000	+ 556	1.343.556	843.556	500.000
926		Kultura fizyczna i sport	6.365.000		6.365.000	6.240.000	125.000
	92605	Zadania w zakresie kultury fizycznej i sportu	6.159.000		6.159.000	6.034.000	125.000
	92695	Pozostała działalność	206.000		206.000	206.000	
Zadania z zakresu administracji rządowej oraz inne zadania zlecone ustawami realizowane przez samorząd województwa			43.575.723		43.575.723	29.317.623	14.258.100
010 600		Rolnictwo i łowiectwo	21.443.100		21.443.100	7.190.000	14.253.100
	01008	Melioracje wodne	17.118.000		17.118.000	7.190.000	9.928.000
	01078	Usuwanie skutków klęsk żywiołowych	4.325.100		4.325.100		4.325.100
		Transport i łączność	4.085.544		4.085.544	4.085.544	
	60003	Krajowe pasażerskie przewozy autobusowe	4.085.544		4.085.544	4.085.544	
710		Działalność usługowa	488.000		488.000	488.000	0
	71013	Prace geodezyjne i kartograficzne (nieinwestycyjne)	488.000		488.000	488.000	
851		Ochrona zdrowia	9.335.579		9.335.579	9.335.579	0
	85141	Ratownictwo medyczne	120.688		120.688	120.688	
	85156	Składki na ubezpieczenie zdrowotne oraz świadczenia dla osób nieobjętych obowiązkiem ubezpieczenia zdrowotnego	4.000		4.000	4.000	
	85157	Staże i specjalizacje medyczne	9.210.891		9.210.891	9.210.891	
852		Pomoc społeczna	33.500		33.500	28.500	5.000
	85212	Świadczenia rodzinne oraz składki na ubezpieczenie emerytalne i rentowe z ubezpieczenia społecznego	33.500		33.500	28.500	5.000
853		Pozostałe zadania w zakresie polityki społecznej	8.190.000		8.190.000	8.190.000	0
	85332	Wojewódzkie urzędy pracy	8.190.000		8.190.000	8.190.000	

Załącznik Nr 2a
do Uchwały Nr XXV/397/04
Sejmiku Województwa Wielkopolskiego
z dnia 27 września 2004 r.

WYDATKI BUDŻETU WOJEWÓDZTWA WIELKOPOLSKIEGO NA 2004 ROK

Dz.	Rozdz.	§	Wyszczególnienie	Plan na 2004 rok	Zwiększenia Zmniejszenia	Plan na 2004 rok po zmianach	w tym.	
							Wydatki bieżące	Wydatki majątkowe
1	2	3	4	5	6	7	8	9
Wydatki ogółem				405.347.545	+ 28.838.365	434.185.910	314.360.337	119.825.573
010			Rolnictwo i łowiectwo	17.426.589	+209.350	17.635.939	12.218.939	5.417.000
	01004		Biura geodezji i terenów rolnych	0	+ 200.000	200.000		200.000
		6210	Dotacje celowe z budżetu na finansowanie lub dofinansowanie kosztów realizacji inwestycji i zakupów inwestycyjnych zakładów budżetowych	0	+ 200.000	200.000		200.000
	01006		Zarządy melioracji i urządzeń wodnych	12.119.589		12.119.589	12.019.589	100.000
		4010, 4040, 4110 4120	wynagrodzenia i pochodne od wynagrodzeń	9.805.492		9.805.492	9.805.492	
		-	pozostałe wydatki bieżące	2.214.097		2.214.097	2.214.097	
		6060	Wydatki na zakupy inwestycyjne jednostek budżetowych	100.000		100.000		100.000
	01008		Melioracje wodne	5.117.000	+ 9.350	5.126.350	9.350	5.117.000
		-	pozostałe wydatki bieżące	0	+ 3.300 + 2.750 + 2.200 + 1.100	9.350	9.350	
		6050	Wydatki inwestycyjne jednostek budżetowych	5.117.000		5.117.000		5.117.000
	01095		Pozostała działalność	190.000		190.000	190.000	
		-	pozostałe wydatki bieżące	150.000		150.000	150.000	
		2820	Dotacja celowa z budżetu na finansowanie lub dofinansowanie zadań zleconych do realizacji stowarzyszeniom	40.000		40.000	40.000	
600			Transport i łączność	134.456.678	+ 16.890.200	151.346.878	102.399.207	48.947.671
	60001		Krajowe pasażerskie przewozy kolejowe	42.555.000	+ 11.704.000	54.259.000	40.195.500	14.063.500
		2580	Dotacja podmiotowa z budżetu dla jednostek nie zaliczanych do sektora finansów publicznych	28.296.000	+ 11.704.000	40.000.000	40.000.000	
		6010	Wydatki na zakup i objęcie akcji oraz wniesienie wkładów do spółek prawa handlowego	0	+ 25.500	25.500		25.500
		6060	Wydatki na zakupy inwestycyjne jednostek budżetowych	14.038.000		14.038.000		14.038.000
		-	pozostałe wydatki bieżące	221.000	- 25.500	195.500	195.500	
	60003		Krajowe pasażerskie przewozy autobusowe	31.366.000	+ 7.200	31.373.200	31.373.200	
		2630	Dotacja przedmiotowa z budżetu dla jednostek nie zaliczanych do sektora finansów publicznych	31.366.000		31.366.000	31.366.000	
		-	pozostałe wydatki bieżące	0	+ 7.200	7.200	7.200	
	60013		Drogi publiczne wojewódzkie	60.035.678	+ 5.179.000	65.214.678	30.830.507	34.384.171

		4010, 4040, 4110, 4120	wynagrodzenia i pochodne od wynagrodzeń	9.327.593		9.327.593	9.327.593	
		-	pozostałe wydatki bieżące, w tym:	19.362.914	+ 100.000 + 40.000 + 2.000.000	21.502.914	21.502.914	
			bieżące utrzymanie dróg i mostów	15.786.449	+ 2.000.000	17.786.449	17.786.449	
		6050	Wydatki inwestycyjne jednostek budżetowych	31.035.171	+ 40.000 + 50.000 + 100.000 + 30.000 + 30.000 + 40.000 + 25.000 + 40.000 + 300.000 + 40.000 + 20.000 +2.300.000 + 24.000	34.074.171		34.074.171
		6060	Wydatki na zakupy inwestycyjne jednostek budżetowych	310.000		310.000		310.000
	60014		Drogi publiczne powiatowe	220.000		220.000	0	220.000
		6300	Wydatki na pomoc finansową udzielaną między jednostkami samorządu terytorialnego na do finansowanie własnych zadań inwestycyjnych i zakupów inwestycyjnych	220.000		220.000		220.000
	60016		Drogi publiczne gminne	280.000		280.000	0	280.000
		6300	Wydatki na pomoc finansową udzielaną między jednostkami samorządu terytorialnego na do finansowanie własnych zadań inwestycyjnych i zakupów inwestycyjnych	280.000		280.000		280.000
630			Turystyka	739.970		739.970	714.970	25.000
	63003		Zadania w zakresie upowszechniania turystyki	714.970		714.970	689.970	25.000
		2810	Dotacja celowa z budżetu na finansowanie lub do finansowanie zadań zleconych do realizacji fundacjom	5.000		5.000	5.000	
		2820	Dotacja celowa z budżetu na finansowanie lub do finansowanie zadań zleconych do realizacji stowarzyszeniom	684.970		684.970	684.970	
		6300	Wydatki na pomoc finansową udzielaną między jednostkami samorządu terytorialnego na do finansowanie własnych zadań inwestycyjnych i zakupów inwestycyjnych	25.000		25.000		25.000
	63095		Pozostała działalność	250.00		25.000	25.000	
		-	pozostałe wydatki bieżące	25.000		25.000	25.000	
700			Gospodarka mieszkaniowa	355.812	+ 70.000	425.812	425.812	0
	70005		Gospodarka gruntami i nieruchomościami	355.812	+ 70.000	425.812	425.812	0
		-	pozostałe wydatki bieżące	355.812	+ 70.000	425.812	425.812	
710			Działalność usługowa	3.063.366		3.063.366	3.063.366	

	71003		Biura planowania przestrzennego	2.731.808		2.731.808	2.731.808	
		4010, 4040, 4110, 4120	wynagrodzenia i pochodne od wynagrodzeń	2.342.200		2.342.200	2.342.200	
		-	pozostałe wydatki bieżące	389.608		389.608	389.608	
	71013		Prace geodezyjne i kartograficzne (nie inwestycyjne)	331.558		331.558	331.558	
		-	pozostałe wydatki bieżące	331.558		331.558	331.558	
750			Administracja publiczna	29.362.337	+ 1.074.005	30.436.342	27.594.342	2.842.000
	75017		Samorządowe sejmiki województw	1.140.004		1.140.004	1.140.004	
		4010, 4040, 4110 4120	wynagrodzenia i pochodne od wynagrodzeń	1.000		1.000	1.000	
		-	pozostałe wydatki bieżące	1.139.004		1.139.004	1.139.004	
	75018		Urzędy marszałkowskie	27.397.333	+ 1.074.005	28.471.338	25.844.338	2.627.000
			w tym:					
		4010, 4040, 4110 4120	wynagrodzenia i pochodne od wynagrodzeń	15.668.500	- 59.577	15.608.923	15.608.923	
		-	pozostałe wydatki bieżące, w tym:	8.861.800	-199.409 + 700.000 + 400.000	9.762.391	9.762.391	
			na adaptację pomieszczeń na siedzibę Urzędu Marszałkowskiego	2.000.000		2.000.000	2.000.000	
		6050	Wydatki inwestycyjne jednostek budżetowych, w tym:	1.000.000		1.000.000		1.000.000
			na adaptację pomieszczeń na siedzibę Urzędu Marszałkowskiego	1.000.000		1.000.000		1.000.000
		6060	Wydatki na zakupy inwestycyjne jednostek budżetowych, w tym:	1.727.000	-100000	1.627.000		1.627.000
			na adaptację pomieszczeń na siedzibę Urzędu Marszałkowskiego	500.000		500.000		500.000
			Program RIS Innowacyjna Wielkopolska	740.033		740.033	740.033	
		4012, 4042, 4112, 4122	wynagrodzenia i pochodne od wynagrodzeń	28.573		28.573	28.573	
		-	pozostałe wydatki bieżące	111.460		111.460	111.460	
			Program Inicjatywy Wspólnotowej INTERREG III C w tym:	0	+ 258.986	258.986	258.986	0
			A. Projekt STIMENT 1N0005R	0	+ 749.574	749.574	749.574	0
		4012, 4042, 4112, 4122	wynagrodzenia i pochodne od wynagrodzeń	0	+ 16.996	16.996	16.996	
		-	pozostałe wydatki bieżące	0	+ 93.518	93.518	93.518	
		2832	Dotacja celowa z budżetu na finansowanie lub dofinansowanie zadań zleconych do realizacji pozostałym jednostkom nie zaliczanym do sektora finansów publicznych	0	+ 39.000	39.000	39.000	
			6. Projekt UNDERSTAND 2E0044	0	+ 52.567	52.567	52.567	0

		4012, 4042, 4112 4122	wynagrodzenia i pochodne od wynagrodzeń	0	+ 16.214	16.214	16.214	
		.	pozostałe wydatki bieżące	0	+ 36.347	36.347	36.347	
			C. Projekt 3-CIP 2E0002I-B	0	+ 53.536	53.536	53.536	0
		4012, 4042, 4112 4122	wynagrodzenia i pochodne od wynagrodzeń	0	+ 26.142	26.142	26.142	
		-	pozostałe wydatki bieżące	0	+ 27.394	27.394	27.394	
			D. Program TE1CO	0	+ 3.375	3.375	3.375	0
		4012, 4042, 4112 4122	wynagrodzenia i pochodne od wynagrodzeń	0	+ 225	225	225	
		-	pozostałe wydatki bieżące	0	+ 3.150	3.150	3.150	
			Program Wielkopolska platforma usług publicznych on line	0	+ 19.005	19.005	19.005	
		-	pozostałe wydatki bieżące	0	+ 19.005	19.005	19.005	
			Program Strategia e Wielkopolska	0	+ 55.000	55.000	55.000	
		-	pozostałe wydatki bieżące	0	+ 55.000	55.000	55.000	
	75095		Pozostała działalność	825.000		825.000	610.000	215.000
		-	pozostałe wydatki bieżące	480.000		480.000	480.000	
		2660	Dotacja przedmiotowa z budżetu dla gospodarstwa pomocniczego	130.000		130.000	130.000	
		6210	Dotacje celowe z budżetu na finansowanie lub dofinansowanie kosztów realizacji inwestycji i zakupów inwestycyjnych zakładów budżetowych	215.000		215.000		215.000
754			Bezpieczeństwo publiczne i ochrona przeciwpożarowa	337.000	+ 100.000	437.000	137.000	300.000
	75404		Komendy wojewódzkie Policji	0	+ 100.000	100.000		100.000
		6060	Wydatki na zakupy inwestycyjne jednostek budżetowych	0	+ 100.000	100.000		100.000
	75410		Komendy wojewódzkie Państwowej Straży Pożarnej	200.000		200.000		200.000
		6060	Wydatki na zakupy inwestycyjne jednostek budżetowych	200.000		200.000		200.000
	75415		Zadania ratownictwa górskiego i wodnego	137.000		137.000	137.000	
		2820	Dotacja celowa z budżetu na finansowanie lub dofinansowanie zadań zleconych do realizacji stowarzyszeniom	137.000		137.000	137.000	
757			Obsługa długu publicznego	5.224.740		5.224.740	5.224.740	0
	75702		Obsługa papierów wartościowych, kredytów i pożyczek jednostek samorządu terytorialnego	5.224.740		5.224.740	5.224.740	0
		-	pozostałe wydatki bieżące	5.224.740		5.224.740	5.224.740	
758			Różne rozliczenia	1.215.858	+ 2.650.175	3.866.033	3.866.033	0
	75814		Różne rozliczenia finansowe	145.000		145.000	145.000	0
		-	pozostałe wydatki bieżące	145.000		145.000	145.000	
	75818		Rezerwy ogólne i celowe	1.070.858	+ 2.650.175	3.721.033	3.721.033	0
		4810	Rezerwy, w tym:	1.070.858	+ 2.650.175	3.721.033	3.721.033	
			- rezerwa ogólna	1.070.858	+ 2.650.175	3.721.033	3.721.033	
801			Oświata i wychowanie	33.719.884	+ 825.411	34.545.295	33.586.895	958.400
	80130		Szkoły zawodowe	16.703.361	+ 331.511	17.034.872	16.959.872	75.000

		4010, 4040, 4110, 4120	wynagrodzenia i pochodne od wynagrodzeń	13.692.998		13.692.998	13.692.998	
		-	pozostałe wydatki bieżące	2.935.363	+ 61.511 + 270.000	3.266.874	3.266.874	
		6050	Wydatki inwestycyjne jednostek budżetowych	75.000		75.000		75.000
	80141		Zakłady kształcenia nauczycieli	4.366.205	+ 337.100	4.703.305	4.256.705	446.600
		4010, 4040, 4110, 4120	wynagrodzenia i pochodne od wynagrodzeń	3.696.613		3.696.613	3.696.613	
		-	pozostałe wydatki bieżące	560.092		560.092	560.092	
		6050	Wydatki inwestycyjne jednostek budżetowych	100.000		100.000		100.000
		6060	Wydatki na zakupy inwestycyjne jednostek budżetowych	9.500	+ 337.100	346.600		346.600
	80146		Dokształcanie i doskonalenie nauczycieli	5.393.975	+ 156.800	5.550.775	5.113.975	436.800
		4010, 4040, 4110, 4120	wynagrodzenia i pochodne od wynagrodzeń	4.212.772		4.212.772	4.212.772	
		-	pozostałe wydatki bieżące	901.203		901.203	901.203	
		6050	Wydatki inwestycyjne jednostek budżetowych	280.000	+ 156.800	436.800		436.800
	80147		Biblioteki pedagogiczne	6.823.552		6.823.552	6.823.552	
		4010, 4040, 4110, 4120	wynagrodzenia i pochodne od wynagrodzeń	5.587.625		5.587.625	5.587.625	
		.	pozostałe wydatki bieżące	1.235.927		1.235.927	1.235.927	
	80195		Pozostała działalność	432.791		432.791	432.791	
		4010, 4040, 4110, 4120	wynagrodzenia i pochodne od wynagrodzeń	219.653		219.653	219.653	
		.	pozostałe wydatki bieżące	213.138		213.138	213.138	
	803		Szkolnictwo wyższe	300.000		300.000	300.000	
	80395		Pozostała działalność	300.000		300.000	300.000	
		2520	Dotacja podmiotowa z budżetu dla szkoły wyższej	300.000		300.000	300.000	
	851		Ochrona zdrowia	44.463.546		44.463.546	7.936.596	36.526.950
	85111		Szpitala ogólne	32.572.563		32.572.563	7.343	32.565.220
		.	pozostałe wydatki bieżące	7.343		7.343	7.343	
		6210	Dotacje celowe z budżetu na finansowanie lub dofinansowanie kosztów realizacji inwestycji i zakupów inwestycyjnych zakończonych budżetowych	13.000.000		13.000.000		13.000.000
		6220	Dotacje celowe z budżetu na finansowanie lub dofinansowanie kosztów realizacji inwestycji i zakupów inwestycyjnych innych jednostek sektora finansów publicznych w tym:	19.565.220		19.565.220		19.565.220
			Wielkopolskie Centrum Onkologii	19.565.220		19.565.220		19.565.220
	85148		Medycyna pracy	5.041.000		5.041.000	5.041.000	
		2560	Dotacja podmiotowa z budżetu dla samodzielnego publicznego zakładu opieki zdrowotnej	5.041.000		5.041.000	5.041.000	

	85149		Programy polityki zdrowotnej	714.840		714.840	714.840	
		2560	Dotacja podmiotowa z budżetu dla samodzielnego publicznego zakładu opieki zdrowotnej	700.000		700.000	700.000	
		-	pozostałe wydatki bieżące	14.840		14.840	14.840	
	85154		Przeciwdziałanie alkoholizmowi	5.323.813		5.323.813	2.173.413	3.150.400
		2320	Dotacje celowe przekazane dla powiatu na zadania bieżące realizowane na podstawie porozumień (umów) między jednostkami samorządu terytorialnego	50.000		50.000	50.000	
		2560	Dotacja podmiotowa z budżetu dla samodzielnego publicznego zakładu opieki zdrowotnej	18.878		18.878	18.878	
		2810	Dotacja celowa z budżetu na finansowanie lub dofinansowanie zadań zleconych do realizacji funduszom	61.000		61.000	61.000	
		2820	Dotacja celowa z budżetu na finansowanie lub dofinansowanie zadań zleconych do realizacji stowarzyszeniom	160.000		160.000	160.000	
		-	pozostałe wydatki bieżące	1.883.535		1.883.535	1.883.535	
		6060	Wydatki na zakupy inwestycyjne jednostek budżetowych	356.000		356.000		356.000
		6220	Dotacje celowe z budżetu na finansowanie lub dofinansowanie kosztów realizacji inwestycji i zakupów inwestycyjnych innych jednostek sektora finansów publicznych	2.666.400		2.666.400		2.666.400
		6620	Dotacje celowe przekazane dla powiatu na inwestycje i zakupy inwestycyjne realizowane na podstawie porozumień (umów) między jednostkami samorządu terytorialnego	128.000		128.000		128.000
	85195		Pozostała działalność	811.330		811.330		811.330
		6220	Dotacje celowe z budżetu na finansowanie lub dofinansowanie kosztów realizacji inwestycji i zakupów inwestycyjnych innych jednostek sektora finansów publicznych	811.330		811.330		811.330
852			Pomoc społeczna	2.127.062		2.127.062	2.054.062	73.000
	85217		Regionalne ośrodki polityki społecznej	1.527.062		1.527.062	1.454.062	73.000
		4010, 4040, 4110, 4120	wynagrodzenia i pochodne od wynagrodzeń	950.857		950.857	950.857	
		-	pozostałe wydatki bieżące	503.205		503.205	503.205	
		6060	Wydatki na zakupy inwestycyjne jednostek budżetowych	73.000		73.000		73.000
	85295		Pozostała działalność	600.000		600.000	600.000	

		2810	Dotacja celowa z budżetu na finansowanie lub dofinansowanie zadań zleconych do realizacji fundacjom	45.500		45.500	45.500	
		2820	Dotacja celowa z budżetu na finansowanie lub dofinansowanie zadań zleconych do realizacji stowarzyszeniom	518.500		518.500	518.500	
		2830	Dotacja celowa z budżetu na finansowanie lub dofinansowanie zadań zleconych do realizacji pozostałym jednostkom nie zaliczanym do sektora finansów publicznych	36.000		36.000	36.000	
853			Pozostałe zadania w zakresie polityki społecznej	4.559.320	+ 3.450.042	8.009.362	8.009.362	
	85332		Wojewódzkie urzędy pracy	4.559.320	+ 42	4.559.362	4.559.362	
		4010, 4040, 4110 4120	wynagrodzenia i pochodne od wynagrodzeń	3.607.419		3.607.419	3.607.419	
		-	pozostałe wydatki bieżące	917.901	+ 42	917.943	917.943	
			Program PHARE 2001-Projekt PI 01.06.09.01 02 15 „Promocja przedsiębiorczości i rozwój zasobów ludzkich”	34.000		34.000	34.000	
		4017, 4047, 4117, 4127	wynagrodzenia i pochodne od wynagrodzeń	23.536		23.536	23.536	
		-	pozostałe wydatki bieżące	10.464		10.464	10.464	
	85395		Pozostała działalność	0	+ 3.450.000	3.450.000	3.450.000	
		2322	Dotacje celowe przekazane dla powiatu na zadania bieżące realizowane na podstawie porozumień (umów) między jednostkami samorządu terytorialnego	0	+ 3.450.000	3.450.000	3.450.000	
854			Edukacyjna opieka wychowawcza	3.966.191		3.966.191	3.966.191	
	85410		Internaty i bursy szkolne	2.920.964		2.920.964	2.920.964	
		4010, 4040, 4110, 4120	wynagrodzenia i pochodne od wynagrodzeń	2.148.391		2.148.391	2.148.391	
		-	pozostałe wydatki bieżące	772.573		772.573	772.573	
	85415		Pomoc materialna dla uczniów	1.043.227		1.043.227	1.043.227	
		-	pozostałe wydatki bieżące	1.043.227		1.043.227	1.043.227	
	85446		Dokształcanie i doskonalenie nauczycieli	2.000		2.000	2.000	
		-	pozostałe wydatki bieżące	2.000		2.000	2.000	
900			Gospodarka komunalna i ochrona środowiska	3.287.835		3.287.835	1.110.383	2177452
	90006		Ochrona Gleby i wód podziemnych	1.974.711		1.974.711		1 974711
		6050	Wydatki inwestycyjne jednostek budżetowych	1.974.711		1.974.711		1 974711
	90019		Wpływy i wydatki związane z gromadzeniem środków z opłat i kar za korzystanie ze środowiska	1.290.341		1.290.341	1.087.600	202 741
		4010, 4040, 4110 4120	wynagrodzenia i pochodne od wynagrodzeń	297.600		297.600	297.600	

		-	pozostałe wydatki bieżące	790.000		790.000	790.000	
		6060	Wydatki na zakupy inwestycyjne jednostek budżetowych	202.741		202.741		202 741
	90020		Wpływy i wydatki związane z gromadzeniem środków z opłat produktowych	22.783		22.783	22.783	
		4010, 4040, 4110, 4120	wynagrodzenia i pochodne od wynagrodzeń	22.783		22.783	22.783	
921			Kultura i ochrona dziedzictwa narodowego	70.800.634	+ 3.569.182	74.369.816	66.194.816	8175000
	92105		Pozostałe zadania w zakresie kultury	1.309.000		1.309.000	1.309.000	0
		2810	Dotacja celowa z budżetu na finansowanie lub dofinansowanie zadań zleconych do realizacji fundacjom	209.000		209.000	209.000	
		2820	Dotacja celowa z budżetu na finansowanie lub dofinansowanie zadań zleconych do realizacji stowarzyszeniom	800.000		800.000	800.000	
		2830	Dotacja celowa z budżetu na finansowanie lub dofinansowanie zadań zleconych do realizacji pozostałym jednostkom nie zaliczanym do sektora finansów publicznych	300.000		300.000	300.000	
	92106		Teatry dramatyczne i lalkowe	13.449.105	+ 98.149	13.547.254	12.949.105	598 149
		2550	Dotacja podmiotowa z budżetu dla instytucji kultury	12.949.105		12.949.105	12.949.105	
		6220	Dotacje celowe z budżetu na finansowanie lub dofinansowanie kosztów realizacji inwestycji i zakupów inwestycyjnych innych jednostek sektora finansów publicznych	500.000	+ 98.149	598.149		598.149
	92107		Teatry muzyczne, opery, operetki	17.707.000	+ 385.626	18.092.626	16.235.626	1.857.000
		2550	Dotacja podmiotowa z budżetu dla instytucji kultury	15.850.000	+ 385.626	16.235.626	16.235.626	
		6220	Dotacje celowe z budżetu na finansowanie lub dofinansowanie kosztów realizacji inwestycji i zakupów inwestycyjnych innych jednostek sektora finansów publicznych	1.857.000		1.857.000		1.857.000
	92108		Filharmonie, orkiestry, chóry i kapele	6.094.000	+ 800.000	6.894.000	6.744.000	150.000
		2550	Dotacja podmiotowa z budżetu dla instytucji kultury	6.094.000	+ 650.000	6.744.000	6.744.000	
		6220	Dotacje celowe z budżetu na finansowanie lub dofinansowanie kosztów realizacji inwestycji i zakupów inwestycyjnych innych jednostek sektora finansów publicznych	0	+ 150.000	150.000		150.000
	92113		Centra kultury i sztuki	5.621.000	+ 75.851	5.696.851	5.486.000	210.851
		2550	Dotacja podmiotowa z budżetu dla instytucji kultury	5.486.000		5.486.000	5.486.000	

		6220	Dotacje celowe z budżetu na finansowanie lub dofinansowanie kosztów realizacji inwestycji i zakupów inwestycyjnych innych jednostek sektora finansów publicznych	135.000	+ 75.851	210.851		210.851
	92114		Pozostałe instytucje kultury	1.935.000		1.935.000	1.935.000	
		2550	Dotacja podmiotowa z budżetu dla instytucji kultury	1.935.000		1.935.000	1.935.000	
	92116		Biblioteki	4.969.000	+ 474.000	5.443.000	5.419.000	24.000
		2550	Dotacja podmiotowa z budżetu dla instytucji kultury	4.969.000	+ 450.000	5.419.000	5.419.000	
		6220	Dotacje celowe z budżetu na finansowanie lub dofinansowanie kosztów realizacji inwestycji i zakupów inwestycyjnych innych jednostek sektora finansów publicznych	0	+ 24.000	24.000		24.000
	92118		Muzea	17.423.529	+ 1.735.000	19.158.529	14.323.529	4.835.000
		2550	Dotacja podmiotowa z budżetu dla instytucji kultury	14.323.529		14.323.529	14.323.529	
		6220	Dotacje celowe z budżetu na finansowanie lub dofinansowanie kosztów realizacji inwestycji i zakupów inwestycyjnych innych jednostek sektora finansów publicznych	3.100.000	+ 1.735.000	4.835.000		4.835.000
	92120		Ochrona i konserwacja zabytków	950.000		950.000	950.000	
		2820	Dotacja celowa z budżetu na finansowanie lub dofinansowanie zadań zleconych do realizacji stowarzyszeniom	100.000		100.000	100.000	
		2830	Dotacja celowa z budżetu na finansowanie lub dofinansowanie zadań zleconych do realizacji pozostałym jednostkom nie zaliczanym do sektora finansów publicznych	850.000		850.000	850.000	
	92195		Pozostała działalność	1.343.000	+ 556	1.343.556	843.556	500.000
		-	pozostałe wydatki bieżące	843.000	+ 556	843.556	843.556	
		6230	Dotacje celowe z budżetu na finansowanie lub dofinansowanie kosztów realizacji inwestycji i zakupów inwestycyjnych innych jednostek sektora finansów publicznych	500.000		500.000		500.000
926			Kultura fizyczna i sport	6.365.000		6.365.000	6.240.000	125.000
	92605		Zadania w zakresie kultury fizycznej i sportu	6.159.000		6.159.000	6.034.000	125.000
		2710	Wydatki na pomoc finansową udzielaną między jednostkami samorządu terytorialnego na dofinansowanie własnych zadań bieżących	300.000		300.000	300.000	
		2810	Dotacja celowa z budżetu na finansowanie lub dofinansowanie zadań zleconych do realizacji fundacjom	15.000		15.000	15.000	

		2820	Dotacja celowa z budżetu na finansowanie lub dofinansowanie zadań zleconych do realizacji stowarzyszeniom	5.719.000		5.719.000	5.719.000	
		6300	Wydatki na pomoc finansową udzielaną między jednostkami samorządu terytorialnego na dofinansowanie własnych zadań inwestycyjnych i zakupów inwestycyjnych	125.000		125.000		125.000
	92695		Pozostała działalność	206.000		206.000	206.000	
		-	pozostałe wydatki bieżące	206.000		206.000	206.000	
Zadania z zakresu administracji rządowej oraz inne zadania zlecone ustawami realizowane przez samorząd województwa				43.575.723		43.575.723	29.317.623	14.258.100
010			Rolnictwo i łowiectwo	21.443.100		21.443.100	7.190.000	14.253.100
	01008		Melioracje wodne	17.118.000		17.118.000	7.190.000	9.928.000
		-	pozostałe wydatki bieżące	7.190.000		7.190.000	7.190.000	
		6050	wydatki inwestycyjne jednostek budżetowych	9.928.000		9.928.000		9.928.000
	01078		Usuwanie skutków klęsk żywiołowych	4.325.100		4.325.100	0	4.325.100
		6050	Wydatki inwestycyjne jednostek budżetowych	3.725.100		3.725.100		3.725.100
		6054	Wydatki inwestycyjne jednostek budżetowych	600.000		600.000		600.000
600			Transport i łączność	4.085.544		4.085.544	4.085.544	
	60003		Krajowe pasażerskie przewozy autobusowe	4.085.544		4.085.544	4.085.544	
		2630	Dotacja przedmiotowa z budżetu dla jednostek nie zaliczanych do sektora finansów publicznych	4.085.544		4.085.544	4.085.544	
710			Działalność usługowa	488.000		488.000	488.000	
	71013		Prace geodezyjne i kartograficzne (nieinwestycyjne)	488.000		488.000	488.000	
		-	pozostałe wydatki bieżące	488.000		488.000	488.000	
851			Ochrona zdrowia	9.335.579		9.335.579	9.335.579	
	85141		Ratownictwo medyczne	120.688		120.688	120.688	
		2560	Dotacja podmiotowa z budżetu dla samodzielnego publicznego zakładu opieki zdrowotnej	120.688		120.688	120.688	
	85156		Składki na ubezpieczenie zdrowotne oraz świadczenia dla osób nieobjętych obowiązkiem ubezpieczenia zdrowotnego	4.000		4.000	4.000	
		-	pozostałe wydatki bieżące	4.000		4.000	4.000	
	85157		Staż i specjalizacje medyczne	9.210.891		9.210.891	9.210.891	
		.	pozostałe wydatki bieżące	51.117		51.117	51.117	
		2560	Dotacja podmiotowa z budżetu dla samodzielnego publicznego zakładu opieki zdrowotnej	5.837.757		5.837.757	5.837.757	
		2570	Dotacja podmiotowa z budżetu dla pozostałych jednostek sektora finansów publicznych	1.650.500		1.650.500	1.650.500	
		2580	Dotacja podmiotowa z budżetu dla jednostek nie zaliczanych do sektora finansów publicznych	1.671.517		1.671.517	1.671.517	

852			Pomoc społeczna	33.500		33.500	28.500	5.000
	85212		Świadczenia rodzinne oraz składki na ubezpieczenia emerytalne i rentowe z ubezpieczenia społecznego	33.500		33.500	28.500	5.000
		4010, 4040, 4110, 4120	wynagrodzenia i pochodne od wynagrodzeń	16.588		16.588	16.588	
		-	pozostałe wydatki bieżące	11.912		11.912	11.912	
		6060	Wydatki na zakupy inwestycyjne jednostek budżetowych	5.000		5.000		5.000
853			Pozostałe zadania w zakresie polityki społecznej	8.190.000		8.190.000	8.190.000	
	85332		Wojewódzkie urzędy pracy	8.190.000		8.190.000	8.190.000	
		4010, 4040, 4110, 4120	wynagrodzenia i pochodne od wynagrodzeń	192.024		192.024	192.024	
		-	pozostałe wydatki bieżące	7.997.976		7.997.976	7.997.976	

Załącznik Nr 3
do Uchwały Nr XXV/397/04
Sejmiku Województwa Wielkopolskiego
z dnia 27 września 2004 r.

§	Wyszczególnienie	Kwota	Zmniejszenie Zwiększenie	Kwota
	Przychody ogółem	24.422.424	-4.565.220	19.857.204
952	Przychody z zaciągniętych pożyczek i kredytów na rynku krajowym	17.595.20	-3.000.000 -1.565.220	13.030.000
955	Przychody z tytułu innych rozliczeń krajowych	6.827.204		6.827.204
	Rozchody ogółem	6.284.364		6.284.364
982	Wykup innych papierów wartościowych	2.200.000		2.200.00
992	Splaty otrzymanych krajowych pożyczek i kredytów	4.084.364		4.084.364

Załącznik Nr 5
do Uchwały Nr XXV/397/04
Sejmiku Województwa Wielkopolskiego
z dnia 27 września 2004 r.

PLAN DOTACJI DLA INSTYTUCJI KULTURY W 2004 ROKU

Dział	Rozdz.	Nazwa jednostki	Dotacje na 2004 rok	
				w tym: na inwestycje
1	2	3	4	5
921		Kultura i sztuka	70.767.260	7.675.000
	92106	Teatry dramatyczne i lalkowe	13.547.254	598.149
		Teatr Nowy w Poznaniu	6.289.105	500.000
		Teatr im. Al Fredry w Gnieźnie	2.763.000	
		Teatr im. W. Bogusławskiego w Kaliszu	4.495.149	98.149
	92107	Teatry muzyczne, opery i operetki	18.092.626	1.857.000
		Teatr im. St. Moniuszki w Poznaniu	18.092.626	1.857.000
	92108	Filharmonie, orkiestry, chóry i kapele	6.894.000	150.000
		Filharmonia Poznańska im. T. Szeligowskiego w Poznaniu	6.894.000	150.000
	92113	Centra kultury i sztuki	5.696.851	210.851
		Centrum Kultury i Sztuki w Kaliszu	3.079.851	210.851
		Centrum Kultury i Sztuki w Lesznie	1.120.000	0
		Centrum Kultury i Sztuki w Koninie	1.497.000	
	92114	Pozostałe instytucje kultury	1.935.000	0

		Polski Teatr Tańca w Poznaniu	1.935.000	
		Instytucja Filmowa „Film-Art.” w Poznaniu	0	
	92116	Biblioteki	5.443.000	24.000
		Wojewódzka Biblioteka Publiczna i Centrum Animacji Kultury w Poznaniu	5.443.000	24.000
	92118	Muzea	19.158.529	4.835.000
		Muzeum Pierwszych Piastów na Lednicy	3.345.000	578.000
		Muzeum Początków Państwa Polskiego w Gnieźnie	1.970.000	
		Muzeum Martyrologiczne w Żabikowie	506.000	150.000
		Muzeum Okręgowe Ziemi Kaliskiej w Kaliszu	2.178.000	600.000
		Muzeum Okręgowe w Koninie	2.011.000	315.000
		Muzeum Okręgowe w Lesznie	1.260.829	50.000
		Muzeum Okręgowe w Pile	1.288.000	15.000
		Muzeum Narodowe Rolnictwa i Przemysłu Rolno-Spożywczego w Szreniawie	3.523.000	520.000
		Muzeum - Dobrzyca	3.076.700	2.607.000

Załącznik Nr 6
do Uchwały Nr XXV/397/04
Sejmiku Województwa Wielkopolskiego
z dnia 27 września 2004 r.

KWOTY DOTACJI PRZEKAZANYCH DLA PODMIOTÓW NIE ZALICZANYCH DO SEKTORA FINANSÓW PUBLICZNYCH

Dział	Rozdz.	§	Wyszczególnienie	Plan na 2004r.	Zwiększenia Zmniejszenia	Plan po zmianach na 2004r.
1	2	3	4	5	6	7
Ogółem				75.600.031	+ 11.743.000	87.343.031
z tego:						
010			Rolnictwo i łowiectwo	40.000		40.000
	01095		Pozostała działalność	40.000		40.000
		2820	Dotacja celowa z budżetu na finansowanie lub dofinansowanie zadań zleconych do realizacji stowarzyszeniom	40.000		40.000
600			Transport i łączność	63.747.544	+ 11.704.000	75.451.544
	60001		Krajowe pasażerskie przewozy kolejowe	28.296.000	+ 11.704.000	40.000.000
		2580	Dotacja podmiotowa z budżetu dla jednostek nie zaliczanych do sektora finansów publicznych	28.296.000	+ 11.704.000	40.000.000
	60003		Krajowe pasażerskie przewozy autobusowe	35.451.544		35.451.544
		2630	Dotacja przedmiotowa z budżetu dla jednostek nie zaliczanych do sektora finansów publicznych	35.451.544		35.451.544
630			Turystyka	689.970		689.970
	63003		Zadania w zakresie upowszechniania turystyki	689.970		689.970
		2810	Dotacja celowa z budżetu na finansowanie lub dofinansowanie zadań zleconych do realizacji fundacjom	5.000		5.000
		2820	Dotacja celowa z budżetu na finansowanie lub dofinansowanie zadań zleconych do realizacji stowarzyszeniom	684.970		684.970
750			Administracja publiczna	0	+ 39.000	39.000
	75018		Urzędy marszałkowskie	0	+ 39.000	39.000
		2832	Dotacja celowa z budżetu na finansowanie lub dofinansowanie zadań zleconych do realizacji pozostałym jednostkom nie zaliczanym do sektora finansów publicznych	0	+ 39.000	39.000
754			Bezpieczeństwo publiczne i ochrona przeciwpożarowa	137.000		137.000
	75415		Zadania ratownictwa górskiego i wodnego	137.000		137.000
		2820	Dotacja celowa z budżetu na finansowanie lub dofinansowanie zadań zleconych do realizacji stowarzyszeniom	137.000		137.000
851			Ochrona zdrowia	1.892.517		1.892.517
	85154		Przeciwdziałanie alkoholizmowi	221.000		221.000
		2810	Dotacja celowa z budżetu na finansowanie lub dofinansowanie zadań zleconych do realizacji fundacjom	61.000		61.000

		2820	Dotacja celowa z budżetu na finansowanie lub dofinansowanie zadań zleconych do realizacji stowarzyszeniom	160.000		160.000
	85157		Staże i specjalizacje medyczne	1.671.517		1.671.517
		2580	Dotacja podmiotowa z budżetu dla jednostek nie zaliczanych do sektora finansów publicznych	1.671.517		1.671.517
852			Pomoc społeczna	600.000		600.000
	85295		Pozostała działalność	600.000		600.000
		2810	Dotacja celowa z budżetu na finansowanie lub dofinansowanie zadań zleconych do realizacji fundacjom	45.500		45.500
		2820	Dotacja celowa z budżetu na finansowanie lub dofinansowanie zadań zleconych do realizacji stowarzyszeniom	518.500		518.500
		2830	Dotacja celowa z budżetu na finansowanie lub dofinansowanie zadań zleconych do realizacji pozostałym jednostkom nie zaliczanym do sektora finansów publicznych	36.000		36.000
921			Kultura i ochrona dziedzictwa narodowego	2.759.000		2.759.000
	92105		Pozostałe zadania w zakresie kultury	1.309.000		1.309.000
		2810	Dotacja celowa z budżetu na finansowanie lub dofinansowanie zadań zleconych do realizacji fundacjom	209.000		209.000
		2820	Dotacja celowa z budżetu na finansowanie lub dofinansowanie zadań zleconych do realizacji stowarzyszeniom	800.000		800.000
		2830	Dotacja celowa z budżetu na finansowanie lub dofinansowanie zadań zleconych do realizacji pozostałym jednostkom nie zaliczanym do sektora finansów publicznych	300.000		300.000
	92120		Ochrona i konserwacja zabytków	950.000		950.000
		2820	Dotacja celowa z budżetu na finansowanie lub dofinansowanie zadań zleconych do realizacji stowarzyszeniom	100.000		100.000
		2830	Dotacja celowa z budżetu na finansowanie lub dofinansowanie zadań zleconych do realizacji pozostałym jednostkom nie zaliczanym do sektora finansów publicznych	850.000		850.000
	92195		Pozostała działalność	500.000		500.000
		6230	Dotacje celowe z budżetu na Finansowanie lub dofinansowanie kosztów realizacji inwestycji i zakupów inwestycyjnych jednostek nie zaliczanych do sektora finansów publicznych	500.000		500.000
926			Kultura fizyczna i sport	5.734.000		5.734.000
	92605		Zadania w zakresie kultury fizycznej i sportu	5.734.000		5.734.000
		2810	Dotacja celowa z budżetu na finansowanie lub dofinansowanie zadań zleconych do realizacji fundacjom	15.000		15.000
		2820	Dotacja celowa z budżetu na finansowanie lub dofinansowanie zadań zleconych do realizacji stowarzyszeniom	5.719.000		5.719.000

Załącznik Nr 7
do Uchwały Nr XXV/397/04
Sejmiku Województwa Wielkopolskiego
z dnia 27 września 2004 r

PLAN PRZYCHODÓW I WYDATKÓW ZAKŁADÓW BUDŻETOWYCH W 2004 ROKU

Dział	Rozdział	Nazwa jednostki	Plan budżetowy na rok 2004				
			Stan środków obrotowych na początek roku	Przychody	w tym: dotacje	Wydatki	Stan środków obrotowych na koniec roku
1	2	3	4	5	6	7	8
010	01004	Wielkopolskie Biuro Geodezji i Terenów Rolnych w Poznaniu	500.145	4.900.000	200.000	4.850.000	550.145
710	71002	Wojewódzka Dyrekcja Inwestycji w Koninie	104.082	821.981	0	819.897	106.166
750	75095	Ośrodek Integracji Europejskiej w Rokosowie	0	1.395.000	215.000	1.395.000	0
		Razem	604.227	7.116.981	415.000	7.064.897	656.311

Załącznik Nr 8
do Uchwały Nr XXV/397/2004
Sejmiku Województwa Wielkopolskiego
z dnia 27 września 2004 r.

PLAN PRZYCHODÓW I WYDATKÓW GOSPODARSTW POMOCNICZYCH W 2004 ROKU

Dział	Rozdział	Nazwa jednostki	Plan budżetowy na rok 2004					
			Stan środków obrotowych na początek roku	Przychody		Wydatki		Stan środków obrotowych na koniec roku
1	2	3	4	5	6	7	8	9
010	01097	Wielkopolski Zarząd Melioracji i Urządzeń Wodnych Gospodarstwo pomocnicze „Rolwod” w Koninie	150.795	3.500.000	0	3.479.000	7.000	150.795
710	71012	Wojewódzki Ośrodek Dokumentacji Geodezyjnej i Kartograficznej	0	919.558	0	919.558	0	0
750	75097	Wielkopolskie Centrum Międzyregionalnej Współpracy Gospodarczej	0	680.000	130.000	680.000	0	0
		Razem	150.795	5.099.558	130.000	5.078.558	7.000	150.795

Załącznik Nr 14
do Uchwały Nr XXV/397/04
Sejmiku Województwa Wielkopolskiego
z dnia 27 września 2004 r.

LIMITY WYDATKÓW NA WIELOLETNIE PROGRAMY INWESTYCYJNE

Dz.	Roz.	§	L.p	Zadanie	Wartość zadania	Udział samorządu Województwa 25%	Udział Samorządu Województwa Rok 2004	Udział Samorządu Województwa Rok 2005	Udział Samorządu Województwa Rok 2006	Udział Samorządu Województwa Rok 2007	Udział Samorządu Województwa Rok 2008	Udział Samorządu Województwa Po roku 2008
					100%	7	8	9	10	11	12	13
1	2	3	4	5	6							
				OGÓŁEM I + II + III	1.318.697.318	390.754.054	29.857.710	62.759.159	63.725.821	63.430.000	79.362.625	90.408.740
Nazwa programu: „Wieloletni program inwestycyjny dróg wojewódzkich” realizowany przez Wielkopolski Zarząd Dróg Wojewódzkich w Poznaniu												
600				I. Transport i łączność	1.249.855.786	373.543.671	26.364.435	54.734.537	58.033.335	63.430.000	79.362.625	90.408.740
60013				Drogi publiczne wojewódzkie	1.249.855.786	373.543.671	26.364.435	54.734.537	58.033.335	63.430.000	79.362.625	90.408.740
		6050		Wydatki inwestycyjne jednostek budżetowych	1.249.855.786	373.543.671	26.364.435	54.734.537	58.033.335	63.430.000	79.362.625	90.408.740
CEL: Poprawa dostępności komunikacyjnej dla terenów inwestycyjnych; poprawa mobilności i warunków podróżowania; skrócenie czasu podróży; poprawa bezpieczeństwa w ruchu poprzez podniesienie parametrów technicznych												
			1	Droga Nr 308 - budowa obwodnicy w m. Grodzisk Wilkp. o dł. 2,97 km	14.732.136	3.045.534	888.069	2.157.465	-	-	-	-
			2	Droga Nr 434 - budowa 1 etapu obwodnicy m. Śrem i m Zbąrdzewo o dł. 5,13 km	83.661.440	20.062.860	1.350.000	7.875.000	10.827.860	-	-	-
			3	Droga Nr 470 Kościelec - Skarszew odc. Skarszew - Ceków Kolonia - przebudowa drogi na odc. o dł. 19,34 km	41.042.529	9.623.132	500.000	2.500.000	6.623.132	-	-	-
			4	Droga Nr 307 Poznań - Buk odc. Zakrzewo - Buk - przebudowa drogi na odcinku o dł. 14,9 km	22.875.792	5.718.948	750.000	2.000.000	2.968.948	-	-	-
			5	Droga Nr 184 Szamotuły - Przeźmierowo odc. Szamotuły - Pamiątkowo - przebudowa drogi na odcinku o dł. 9,12 km	26.879.457	6.719.864	750.000	2.500.000	3.469.864	-	-	-
			6	Droga Nr 241 odc. Wągrowiec - Rogoźno - remont drogi na odcinku o dł. 1 1,5 km	14.594.795	3.648.699	500.000	1.000.000	2.148.699	-	-	-
			7	Droga Nr 306 odc. Lipnica - Półko - remont drogi na odcinku o dł. 6,1 km	6.406.567	1.601.642	500.000	1.101.642	-	-	-	-
			8	Droga Nr 196 odc. Czerwonak - Bolechowo - remont drogi na odcinku o dł. 2,27 km	4.592.042	735.511	-	735.511	-	-	-	-
			9	Droga Nr 306 m. Duszniki ul. Świerczewskiego - przebudowa drogi na odcinku o dł. 1,4 km	2.562.973	640.743	325.000	315.743	-	-	-	-

10	Droga Nr 190 m MleścisKO - przebudowa drogi na odcinku o dł. 1 km	2.060.639	515.160	150.000	365.160	-	-	-
11	Droga Nr 442 m Kołaczkowo - przebudowa drogi na odcinku o dł. 1,4 km	2.056.067	514.017	325.000	189.017	-	-	-
12	Droga Nr 445 m. Ostrów Wlkp. ul. Odolanowska przebudowa drogi na odcinku o dł. 2,4 km	8.694.326	2.173.582	625.000	625.000	923.582	-	-
13	Droga Nr 432 - remont mostu przez Kanał Kościański w m. Krzywiń II	1.585.441	396.360	396.360	-	-	-	-
14	Droga Nr 160 - remont mostu przez koryto ulgi rz. Warta w m. Miedzzychód	4.183.784	1.045.946	1.045.946	-	-	-	-
15	Droga Nr 188 m. Pila II - most pd (rz. Gwda) - przebudowa mostu	2.391.481	597.870	597.870	-	-	-	-
16	Droga Nr 182 m. Zatom Stary - most (Potok Wartelnik) - przebudowa mostu	1.900.598	475.150	475.150	-	-	-	-
17	Droga Nr 177 m. Wieleń II - most (rz. Noteć) - remont mostu	1.004.671	251.168	251.168	-	-	-	-
18	Droga Nr 312 m. Ziemin - most (Północny Kanał Obrzy) - przebudowa mostu	1.231.748	307.937	307.937	-	-	-	-
19	Droga Nr 434 - budowa obwodnicy m. Kórnik o dł. 5,93 km	18.400.000	4.600.000	-	2.000.000	2.600.000	-	-
20	Droga Nr 241 - budowa obwodnicy m. Wągrowiec o dł. 1,6 km	25.300.000	6.325.000	-	1.000.000	1.825.000	3.500.000	-
21	Droga Nr 434 - budowa obwodnicy m. Krobła o dł. 1,9 km	14.950.000	3.737.500	-	1.500.000	2.237.500	-	-
22	Droga Nr 305 - budowa III etapu obwodnicy m. Nowy Tomysł o dł. 2,54 km	18.400.000	4.600.000	-	2.000.000	2.600.000	-	-
23	Droga Nr 432 Leszno- Września odc. Jerka-Wyrzeka - przebudowa drogi na odcinku o dł. 9 km	13.800.000	3.450.000	-	1.200.000	2.250.000	-	-
24	Droga Nr 306 Lipnica - Dymaczewo ode Duszniki - Wilczyna - przebudowa drogi na odcinku o dł. 5 km	6.900.000	1.725.000	-	1.725.000	-	-	-
25	Droga Nr 188 Czułchów - Pila m. Złotów ul. Mickiewicza - przebudowa ul. Mickiewicza w m. Złotów na odcinku o dł. 0,8 km wraz z budową ronda na skrzyżow. z Aleją Piasta	3.220.000	805.000	-	805.000	-	-	-
26	Droga Nr 264 obwodnica m Kleczew - Budowa obwodnicy o dł. 1,2 km	5.520.000	1.380.000	-	780.000	600.000	-	-
27	Droga Nr 473 m Dąbie- most (rz. Ner) - remont mostu	1.380.000	345.000	-	345.000	-	-	-
28	Droga Nr 450 m. Ołobok - most (rz. Ołobok) - przebudowa mostu	1.955.000	488.750	-	488.750	-	-	-
29	Droga Nr 449 m. Ostrów Kaliski - przebudowa mostu (rz. Łużyca)	1.265.000	316.250	-	316.250	-	-	-
30	Droga Nr 270 Brześć Kujawski - Koło odc. Świętosławice - Podkiesze - przebudowa drogi na odcinku o dł. 9,3 km	10.925.000	2.731.250	-	475.000	886.250	1.400.000	-

31	Droga Nr 178 Walcz - Oborniki odc. Radosław - Trzcianka - przebudowa drogi na odcinku o dł.10 km	9.660.000	2.415.000	-	1.200.000	1.215.000	-	-	-
32	Droga Nr 242 Więcbork - Falmierowo odc. Łotzenica - droga krajowa Nr 10 - przebudowa rogi na odcinku o dł. 11,2 km	8.050.000	2.012.500	-	1.000.000	1.012.500	-	-	-
33	Droga Nr 433 Swarzędz - Gądk i m Żerniki -budowa nowej drogi na odcinku 0,6 km	2.760.000	690.000	-	690.000	-	-	-	-
34	Droga Nr 466 i 467 m. Ciążeń - przebudowa drogi na odcinku o dł. 2,05 km	3.450.000	862.500	-	862.500	-	-	-	-
35	Droga Nr 430 Poznań - Mosina odc. Luboń -Łęczyc a - przebudowa drogi na odcinku o dł. 2,5 km	5.750.000	1.437.500	-	437.500	1.000.000	-	-	-
36	Droga Nr 442 m. Pyzdry - most (rz. Warta) -remont mostu	3.450.000	862.500	-	862.500	-	-	-	-
37	Droga Nr 263 m. Babiak - przebudowa wiaduktu nad linią PKP	1.150.000	287.500	-	287.500	-	-	-	-
38	Droga Nr 449 i 447 obwodnica m. Grabów n/Prosną - budowa obwodnicy o dł. 1,54 km	9.200.000	2.300.000	-	-	1.000.000	1.300.000	-	-
39	Droga Nr 307 obwodnica m. Opatenica - budowa obwodnicy o dł. 6,21 km	50.450.500	12.612.625	-	-	1.000.000	8.000.000	3.612.625	-
40	Droga Nr 196 obwodnica m. Murowana Goślina budowa obwodnicy o dł. 9,3 km	40.020.000	10.005.000	-	-	1.000.000	5.005.000	4.000.000	-
41	Droga Nr 450 Kalisz - Opatów odc. Doruchów - Torzeniec - przebudowa drogi na odcinku o dł. 7,7 km	5.980.000	1.495.000	-	-	-	495.000	1.000.000	-
42	Droga Nr 174 m. Herbutowo - przebudowa mostu (rz. Bukowiczka)	2.300.000	575.000	-	-	-	575.000	-	-
43	Droga Nr 174 m. Herbutowo - przebudowa wiaduktu nad linią PKP	4.600.000	1.150.000	-	-	-	1.150.000	-	-
44	Droga Nr 187 Pniewy-Murowana Goślina odc. Koninek - Otorowo - remont drogi na odcinku o dł. 7,5 km	4.255.000	1.063.750	-	-	-	1.063.750	-	-
45	Droga Nr 434 budowa II etapu obwodnicy m. Srem i m. Zbrudzewo o dł. 3,12 km	13.570.000	3.392.500	-	-	-	3.392.500	-	-
46	Droga Nr 263 Słupca - Dąbie odc. Kleczew - Ślesin - przebudowa drogi na odcinku o dł. 11,7 km	5.175000	1.293.750	-	-	-	1.293.750	-	-
47	Droga Nr 190 Krajanka - Gnieszno odc. Białosłowie - Szamocin - przebudowa drogi na odcinku o dł. 6 km	5.750.000	1.437.500	-	-	-	1.437.500	-	-
48	Droga Nr 178 obwodnica m. Czarnikow- budowa obwodnicy o dł. 6,2 km	43.700.000	10.925.000	-	-	-	1.500.000	4.000.000	5.425.000

49	Droga Nr 307 Poznań - Buk odc. Poznań - Zakrzewo - przebudowa drogi na odcinku o dł. 5,1 km	60 950 000	15 237 500	-	-	-	-	6 250 000	7 000 000	1 987 500
50	Droga Nr 470 Kościelec - Skarszew odc. Ceków Kolonia-Kościelec - przebudowa drogi na odcinku o dł. 34,97 km	81 650 000	20 412 500	-	-	-	-	2 750 000	6 000 000	11 662 500
51	Droga Nr 184 Szamotuły - Przeźmierowo odc. Pamiątkowo - Przeźmierowo - przebudowa drogi na odcinku o dł. 12,07 km	35 650 000	8 912 500	-	-	-	-	2 000 000	2 500 000	4 412 500
52	Droga Nr 178 Wąlczyk - Oborniki odc. Niekurso granica województwa - przebudowa drogi na odcinku o dł. 5 km	4 600 000	1 150 000	-	-	-	-	1 150 000	-	-
53	Droga Nr 473 Koło - Łask m. Koło ul. Dąbska - przebudowa ul. Dąbskiej w m. Kole na odcinku o dł. 0,93 km	3 220 000	805 000	-	-	-	-	805 000	-	-
54	Droga Nr 305 Bolewice - Woroniniec odc. Mochy - granica województwa - przebudowa drogi na odcinku o dł. 15 km	14 950 000	3 737 500	-	-	-	-	987 500	2 750 000	-
55	Droga Nr 445 m. Ostrów Wlkp. - remont wiaduktu nad linią PKP	4 600 000	1 150 000	-	-	-	-	1 150 000	-	-
56	Droga Nr 194 m. Smogulec - przebudowa mostu (rz. Kcynianka)	1 380 000	345 000	-	-	-	-	345 000	-	-
57	Droga Nr 431 m. Rogaliniek - remont mostu (rz. Warta)	4 600 000	1 150 000	-	-	-	-	1 150 000	-	-
58	Droga Nr 433 Swarzędz - Gądko m. Swarzędz - dojazd do wiaduktu - przebudowa drogi na odcinku o dł. 0,45 km wraz z budową ronda na skrzyżow. z drogą powiatową	9 200 000	2 300 000	-	-	-	-	2 300 000	-	-
59	Droga Nr 434 od. od drogi Nr 36 do m. Srem - przebudowa drogi na odcinku o dł. 38,5 km	117 300 000	29 325 000	-	-	-	-	500 000	8 825 000	20 000 000
60	Droga Nr 196 odc. Murowana Goślina - Wągrowiec - przebudowa drogi na odcinku o dł. 28,7 km	81 650 000	20 412 500	-	-	-	-	750 000	7 662 500	12 000 000
61	Droga Nr 187 Pniewy - Murowana Goślina odc. Lipnica - Szamotuły - przebudowa drogi na odcinku o dł. 7 km	9 200 000	2 300 000	-	-	-	-	500 000	1 800 000	-
62	Droga Nr 194 m. Żulawka - remont mostu (rz. Noteć)	1 150 000	287 500	-	-	-	-	287 500	-	-
63	Droga Nr 189 m. Złotów - przebudowa wiaduktu nad linią PKP	1 150 000	287 500	-	-	-	-	287 500	-	-
64	Droga Nr 187 m. Szamotuły IV - przebudowa mostu (rz. Sama)	920 000	230 000	-	-	-	-	230 000	-	-
65	Droga Nr 180 Kocięń Wlkp. - Pila m. Pila przebudowa ul. H. Siemi radzkiego na odcinku o dł. 3,4 km	5 750 000	1 437 500	-	-	-	-	300 000	1 137 500	-
66	Droga Nr 188 Czerwony - Pila odc. Pila - Lipka - przebudowa drogi na odcinku o dł. 14,6 km	26 300 000	6 575 000	-	-	-	-	575 000	6 000 000	-

	67	Droga Nr 123 Huta Szklana-Przesieki - przebudowa drogi na odcinku o dł. 17,6 km	26 000 000	6 500 000	-	-	-	500.000	6.000.000	-
	68	Droga Nr 197 Ślawa - Gnieszno m. Kiszewo - przebudowa drogi na odcinku o dł. 5,7 km	4.600.000	1.150.000	-	-	-	-	1.150.000	-
	69	Droga Nr 187 Pniewy-Murowana Goślina odc. Popówko - Oborniki - przebudowa drogi na odcinku o dł. 9,9 km	10.350.000	2.587.500	-	-	-	-	1.250.000	1.337.500
	70	Droga Nr 182 Międzybóże - Ujście odc. Sarbia - Ujście - przebudowa drogi na odcinku o dł. 13,3 km	7.705.000	1.926.250	-	-	-	-	675.000	1.251.250
	71	Droga Nr 443 Jarocin-Tuliszów odc. Królików-Rychtal - przebudowa drogi na odcinku o dł. 11,2 km	17.250.000	4.312.500	-	-	-	-	-	4.312.500
	72	Droga Nr 270/263 przebudowa skrzyżowania dróg wojewódzkich na rondzie	690.000	172.500	-	-	-	-	-	172.500
	73	Droga Nr 432 m. Krzywiń III - przebudowa mostu (kanal burzowy)	920.000	230.000	-	-	-	-	-	230.000
	74	Droga Nr 449 m. Brzeziny - przebudowa mostu (z. Pokrzywnica)	862.500	215.625	-	-	-	-	-	215.625
	75	Droga Nr 447 Antonin - Grabów n/Prosną odc. Mikstat - Grabów n/Prosną - przebudowa drogi na odcinku o dł. 11,7 km	11.500.000	2.875.000	-	-	-	-	-	2.875.000
	76	Droga Nr 434 budowa obwodnicy m. Śrem i m. Zbuczewo o dł. 1,95 km (III etap)	13.800.000	3.450.000	-	-	-	-	-	3.450.000
	77	Droga Nr 263 m. Ślesin - remont mostu (kanal Warfa-Gopło)	1.150.000	287.500	-	-	-	-	-	287.500
	78	Droga Nr 449 m. Grabów n/Prosną II - remont mostu (z. Prośna)	805.000	201.250	-	-	-	-	-	201.250
	79	Droga Nr 443 m. Gizalki - remont mostu (z. 'rosną')	1.150.000	287.500	-	-	-	-	-	287.500
	80	Droga Nr 182 m. Sarbka - wiadukt nad linią PKP rozbiórka mostu nad linią kolejową w m. Sarbka oraz budowa nasypu drogowego	805.000	201.250	-	-	-	-	-	201.250
Zadania współfinansowane z Europejskiego Funduszu Rozwoju Regionalnego	CEL: Poprawa bezpieczeństwa na drogach		1.145.549.486	283.837.371	9.737.500	36.754.537	44.033.335	49.430.000	65.362.625	70.309.375
	81	BANK ŚWIATOWY - Poprawa bezpieczeństwa ruchu drogowego - budowa chodników	16.678.000	13.178.000	5.178.000	2.000.000	2.000.000	2.000.000	2.000.000	2.000.000 ROCZNIE
	CEL: Stworzenie dostępu do terenów inwestycyjnych		17.600.000	6.500.000	2.520.000	3.980.000	-	-	-	-
	82	PHARE - budowa I i II etapu obwodnicy m. Nowy Tomysł o dł. 4,33 km								
	CEL: Poprawa układu komunikacyjnego		45.028.300	45.028.300	3.928.935	7.000.000	7.000.000	7.000.000	7.000.000	13.089.365
	83	Inwestycje finansowane ze środków własnych - przebudowy i remonty dróg oraz przebudowa skrzyżowań na ronda								

[illegible]

92113			Centra kultury i sztuki	3.219.015	804.754	75.851	728.903	-	-		
	6220		dotacje celowe z budżetu na finansowanie lub dofinansowanie kosztów realizacji inwestycji i zakupów inwestycyjnych innych jednostek sektora finansów publicznych	3.219.015	804.754	75.851	728.903	-	-		
			Centrum Kultury i Sztuki w Kaliszu	3.219.015	804.754	75.851	728.903	-	-		
			Zintegrowani w Europie - zintegrowani w kulturze, wspólny program Teatru i Centrum Kultury i Sztuki	3.219.015	804.754	75.851	728.903	-	-		
		1	Modernizacja sali studio	3.219.015							
		2	Modernizacja sali kinowej								
92116			Biblioteki	2.595.640	648.910	24.000	305.600	319.310			
	6220		Dotacje celowe z budżetu na finansowanie lub dofinansowanie kosztów realizacji inwestycji i zakupów inwestycyjnych innych jednostek sektora finansów publicznych	2.595.640	648.910	24.000	305.600	319.310			
			Wojewódzka Biblioteka Publiczna i Centrum Animacji Kultury w Poznaniu	2.595.640	648.910	24.000	305.600	319.310			
			Biblioteka w stacji - nowa jakość usług w bibliotekach publicznych	2.595.640	648.910	24.000	305.600	319.310			
92118			Muzea	35.701.256	8.925.314	1.735.000	4.078.614	3.111.700			
	6220		Dotacje celowe z budżetu na finansowanie lub dofinansowanie kosztów realizacji inwestycji i zakupów inwestycyjnych innych jednostek sektora finansów publicznych	35.701.256	8.925.314	1.735.000	4.078.614	3.111.700			
			Muzeum Pierwszych Piastów na Lednicy	9.560.000	2.390.000	478.000	1.175.000	737.000			
		1	Rezerwat archeologiczny dotyczące początków państwa polskiego	9.560.000	2.390.000	478.000	1.175.000	737.000			
			Muzeum Okręgowe Ziemi Kaliskiej w Kaliszu	10.850.000	2.712.500	600.000	1.056.250	1.056.250			
		1	Gród Kaliski - odbudowa i promocja spuścizny dziedzictwa kulturowego Europy	5.750.000	1.437.500	350.000	543.750	543.750			
		2	Remont i modernizacja Zespołu Pałacowo -Parkowego w Lewkowie	5.100.000	1.275.000	250.000	512.500	512.500			
			Muzeum Okręgowe w Koninie	1.000.000	250.000	15.000	117.500	117.500			
		1	Wągiel brunatny –środowisko i kultura	1.000.000	250.000	15.000	117.500	117.500			
			Muzeum Okręgowe im. St. Staszica w Pile	539.000	134.750	15.000	81.000	38.750			
		1	Rekonstrukcja zabytkowego kościołka w Laskach Waleckich	539.000	134.750	15.000	81.000	38.750			
			Muzeum Narodowe Rolnictwa i Przemysłu Rolno-Spożywczego w Szreniawie	11.425.000	2.856.250	520.000	1.174.050	1.162.200			
		1	Ujawnienie zabytków techniki z dziedziny rolnictwa w Muzeum w Szreniawie	5.620.000	1.405.000	240.000	515.300	649.700			
		2	Adaptacja budynków gospodarczych na cele edukacyjno -rekreacyjne	4.690.000	1.172.500	200.000	572.500	400.000			
		3	Utworzenie ośrodka rekreacyjno-kulturalnego przy Muzeum Młynarstwa w Jaraczu	1.115.000	278.750	80.000	86250	112.500			
			Muzeum Zespół Pałacowy - Parkowy w Dobrzycy	2.327.256	581.814	107.000	474.814	-			
		1	Rewaloryzacja i rewitalizacja zabytkowego zespołu pałacowo -parkowego w Dobrzycy	2.327.256	581.814	107.000	474.814	-			

Uwaga

Wartość zadań została wyliczona z zastosowaniem 22% stawki podatku VAT. Udział Samorządu Województwa sfinansuje w całości Miasto Wągrowiec dla poz. 20, Miasto Złotów dla poz. 25 oraz Gmina i Miasto Kleczew dla poz. 26 w kwocie 1.080.000 zł

W roku 2004 Bank Światowy przekaże na poprawę bezpieczeństwa ruchu drogowego kwotę 3.500.000 zł.

3184

**UCHWAŁA Nr SO 9/18-D/KA/04 SKŁADU ORZEKAJĄCEGO
REGIONALNEJ IZBY OBRACHUNKOWEJ W POZNANIU**

z dnia 15 września 2004 r.

w sprawie opinii o możliwości sfinansowania przez Gminę Chocz deficytu budżetowego na rok 2004.

Skład Orzekający Regionalnej Izby Obrachunkowej w Poznaniu wyznaczony zarządzeniem nr 10/2000 Prezesa Regionalnej Izby Obrachunkowej w Poznaniu z dnia 8 listopada 2000 r. zmieniony zarządzeniem nr 5/01 Prezesa Regionalnej Izby Obrachunkowej w Poznaniu z dnia 14 lutego 2001 r. oraz zarządzeniem nr 14/2001 Prezesa Regionalnej Izby Obrachunkowej z dnia 12 grudnia 2001 r. w składzie:

Przewodniczący: Teresa Marczak,

Członkowie: Zofia Kowalska,

Idzi Kalinowski,

działając na podstawie art. 13 pkt 2 ustawy z dnia 7 października 1992 r. o regionalnych izbach obrachunkowych (Dz.U. z 2001 r. Nr 55, poz. 577 ze zm.) oraz art. 115 ust. 1 pkt 1 ustawy z dnia 26 listopada 1998 r. o finansach publicznych (Dz.U. z 2003 r. Nr 15, poz. 148), o możliwości sfinansowania przez Gminę Chocz deficytu budżetowego na rok 2004 wyraża opinię pozytywną.

Uzasadnienie

Oceny możliwości sfinansowania przez Gminę Chocz deficytu budżetowego na rok 2004 dokonano w oparciu o następujące materiały:

- uchwałę nr X/57/2004 Rady Gminy Chocz z dnia 6 lutego 2004 r. w sprawie uchwalenia budżetu gminy na 2004 rok po zmianach (ostatnia zmiana uchwałą nr XIII/78/2004 Rady Gminy Chocz z dnia 30 sierpnia 2004 r.),
- informację gminy Chocz o wielkości spłat zobowiązań w latach 2004 - 2009, prognozę dochodów, wydatków oraz długu (wg stanu na koniec danego roku) w latach 2004 - 2009 z dnia 30 sierpnia 2004 r.,

- sprawozdanie Rb-Z o stanie zobowiązań wg tytułów dłużnych oraz gwarancji i poręczeń jednostki samorządu terytorialnego za okres od początku roku do dnia 31 grudnia roku 2003,
- sprawozdanie Rb-Z o stanie zobowiązań wg tytułów dłużnych oraz gwarancji i poręczeń jednostki samorządu terytorialnego za okres od początku roku do dnia 30 czerwca roku 2004.

Uchwalony budżet na 2004 r. po zmianach obejmuje dochody budżetowe w wysokości 7.195.865 zł, wydatki budżetowe w kwocie 7.524.765 zł. Jako źródło sfinansowania deficytu budżetowego w wysokości 328.900 zł Rada Gminy wskazała przychody z pożyczek i kredytów. Według oceny Składu Orzekającego wskazane w uchwale budżetowej źródło sfinansowania deficytu przychodami z kredytu jest realne do pozyskania, zważywszy na fakt, że dług Gminy z tytułu zaciągniętych i planowanych do zaciągnięcia zobowiązań w latach 2004 - 2009 nie przekroczy progu określonego przepisem art. 114 ustawy z dnia 26 listopada 1998 r. o finansach publicznych (Dz.U. z 2003 r. Nr 15, poz. 148 ze zm.), a łączna kwota zobowiązań przypadających do spłaty wraz z należnymi odsetkami w latach 2004 - 2009 r. na dzień wydania opinii nie przekracza 15% planowanych dochodów.

Wskazując na zachowanie wymogów ustawy o finansach publicznych (Dz.U. z 2003 r. Nr 15, poz. 148 ze zm.) Skład Orzekający postanowił jak w uchwale.

Pouczenie: Od uchwały Składu Orzekającego służy odwołanie do Kolegium Regionalnej Izby Obrachunkowej w Poznaniu w terminie 14 dni od daty doręczenia uchwały.

Przewodnicząca
Składu Orzekającego
(-) Teresa Marczak

3185

**UCHWAŁA Nr SO 9/21-P/KA/04 SKŁADU ORZEKAJĄCEGO
REGIONALNEJ IZBY OBRACHUNKOWEJ W POZNANIU**

z dnia 15 września 2004 r.

w sprawie opinii o prawidłowości prognozy kwoty długu Gminy Chocz.

Skład Orzekający Regionalnej Izby Obrachunkowej w Poznaniu wyznaczony zarządzeniem Prezesa Regionalnej Izby Obrachunkowej w Poznaniu nr 10/2000 z dnia 8 listopada 2000 r. zmienionym zarządzeniem nr 5/01 z dnia 14 lutego 2001 r. oraz nr 14/2001 z dnia 12 grudnia 2001 r. w osobach:

Przewodniczący: Teresa Marczak,

Członkowie:: Zofia Kowalska,

Idzi Kalinowski,

działając na podstawie art. 13 pkt 2 ustawy z dnia 7 października 1992 r. o regionalnych izbach obrachunkowych (tekst jednolity z 2001 roku, Dz.U. Nr 55, poz. 577) oraz art. 115 ust. 1 pkt 2 ustawy z dnia 26 listopada 1998 r. o finansach publicznych (Dz.U. z 2003 r. Nr 15, poz. 148 ze zm.), o prawidłowości prognozy kwoty długu Gminy Chocz wyraża opinię pozytywną z uwagą.

Uzasadnienie

Oceny prawidłowości prognozy kwoty długu Gminy Chocz dokonano w oparciu o następujące materiały:

- uchwałę nr X/57/2004 Rady Gminy Chocz z dnia 6 lutego 2004 r. w sprawie uchwalenia budżetu gminy na 2004 rok po zmianach (ostatnia zmiana uchwałą nr XIII/78/2004 Rady Gminy Chocz z dnia 30 sierpnia 2004 r.),
- informację gminy Chocz o wielkości spłat zobowiązań w latach 2004 - 2009, prognozę dochodów, wydatków oraz długu (wg stanu na koniec danego roku) w latach 2004 - 2009 z dnia 30 sierpnia 2004 r.,
- sprawozdanie Rb-Z o stanie zobowiązań wg tytułów dłużnych oraz gwarancji i poręczeń jednostki samorządu terytorialnego za okres od początku roku do dnia 31 grudnia roku 2003,
- sprawozdanie Rb-Z o stanie zobowiązań wg tytułów dłużnych oraz gwarancji i poręczeń jednostki samorządu terytorialnego za okres od początku roku do dnia 30 czerwca roku 2004,

Uchwalony budżet na 2004 r. po zmianach obejmuje dochody budżetowe w wysokości 7.195.865 zł, wydatki budżetowe w kwocie 7.524.765 zł. Deficyt budżetowy na 2004 r. ustalony został w kwocie 328.900 zł. Przychody z zaciągniętych pożyczek i kredytów zaplanowano w kwocie 900.000 zł. W 2004 r. zaplanowane zostały spłaty rat kredytów i pożyczek w kwocie 571.100 zł, których spłata dokonywana będzie z dochodów własnych gminy.

Ze sprawozdania Rb-Z o stanie zobowiązań wg tytułów dłużnych oraz gwarancji i poręczeń jednostki samorządu terytorialnego za okres od początku roku do dnia 31 grudnia roku 2003 wynika, że na dzień 31 grudnia roku 2003 Gmina posiadała zadłużenie ogółem w kwocie 1.920.324 zł i jest to zadłużenie z tytułu kredytów i pożyczek, co w porównaniu do wykonanych dochodów stanowiło 27,53%.

Z kwartalnego sprawozdania Rb-Z o stanie zobowiązań wg tytułów dłużnych oraz gwarancji i poręczeń jednostki samorządu terytorialnego za okres od początku roku do dnia 30 czerwca roku 2004 wynika, że na dzień 30 czerwca roku 2004 Gmina posiadała zadłużenie ogółem w kwocie 1.625.675 zł i jest to zadłużenie z tytułu kredytów i pożyczek, co w porównaniu do planowanych dochodów stanowiło 23,09%.

W 2004 r. Gmina zaplanowała zaciągnięcie kredytów w łącznej kwocie 900.000 zł. W trakcie roku 2004 planuje się spłatę kredytów i pożyczek w kwocie 571.100 zł. Łączna kwota długu Gminy na koniec 2004 r. wyniesie wg prognozy kwoty długu 2.249.224 zł. Łączna kwota długu do prognozowanych dochodów ogółem w latach 2004 - 2009 przedstawia się następująco:

2004	31,26%,
2005	21,08%,
2006	13,00%,
2007	5,01%,
2008	1,14%,
2009	0%.

Oznacza to, że w latach 2004 - 2009 na koniec danego roku prognozowany dług nie przekroczy 60% planowanych w tym roku dochodów, czym zostanie spełniony warunek określony w art. 114 ustawy o finansach publicznych.

Wg informacji gminy o wielkości spłat zobowiązań, łączne kwoty przypadających do spłaty w danym roku budżetowym rat kredytów i pożyczek wraz z odsetkami w porównaniu do prognozowanych dochodów w latach 2004 - 2009 stanowiąc będą:

2004	11,5%,
2005	14,03%,
2006	11,53%,
2007	10,81%,

2008	7,7%,
2009	3,3%

i tym samym nie przekroczą 15% planowanych w tych latach dochodów budżetu Gminy. Spełnia to wymóg określony w art. 113 ust. 1 ustawy o finansach publicznych (Dz.U. z 2003 r. Nr 15, poz. 148 ze zm.).

Do wyliczenia wskaźnika, o którym mowa w art. 113 ust. 1 ustawy o finansach publicznych w latach 2004 - 2009 przyjęto również kwotę 150.000 zł, określoną w informacji gminy o wielkości spłat zobowiązań jako kredyt w rachunku, co do której brakuje jednoznacznego określenia czy jest to kredyt w rachunku bieżącym na sfinansowanie niedoboru budżetowego w ciągu roku.

Z przedstawionej prognozy wynika, że w 2005 r. nadwyżka dochodów nad wydatkami w kwocie 697.374 zł będzie niewystarczająca na spłatę rat kredytów długoterminowych w wysokości 717.224 zł (różnica 19.850 zł).

Skład Orzekający zwraca uwagę na błędy rachunkowe w przedłożonej przez gminę informacji o wielkości spłat zobowiązań (tabela nr 2), które do tyczą następujących pozycji:

1) w 2005 r. rata i odsetki razem z tytułu spłaty zaciągniętych zobowiązań wyliczona na 483.574 zł, winno być 503.424 zł (Lp. nr 1),

- w 2005 r. suma rat i odsetek z tytułu spłaty zaciągniętych zobowiązań oraz planowanego kredytu wyliczona na 1.019.774 zł, winno być 1.019.624 zł (Lp. nr 6),

2) w 2007 r. suma odsetek z tytułu spłaty zaciągniętych zobowiązań oraz planowanego kredytu wyliczona na 59.000 zł, winno być 56.000 zł (Lp. nr 6),

3) w 2008 r. suma rat z tytułu spłaty zaciągniętych zobowiązań oraz planowanego kredytu wyliczona na 533.000 zł, winno być 433.000 zł (Lp. nr 6),

- w 2008 r. suma rat i odsetek z tytułu spłaty zaciągniętych zobowiązań oraz planowanego kredytu wyliczona na 563.000 zł, winno być 463.000 zł (Lp. nr 6),

Przytoczone błędy nie mają znaczącego wpływu na wyliczone wskaźniki.

Wskazując na zachowanie wymogów ustawy o finansach publicznych (Dz.U. z 2003 r. Nr 15, poz. 148 ze zm.) Skład Orzekający postanowił jak w uchwale.

Pouczenie: Od uchwały Składu Orzekającego służy odwołanie do Kolegium Regionalnej Izby Obrachunkowej w Poznaniu w terminie 14 dni od daty doręczenia uchwały.

Przewodnicząca
Składu Orzekającego
(-) *Teresa Marczak*

3186

POROZUMIENIE

Zawarte w dniu 1 września 2004 r. pomiędzy Miastem Lesznem reprezentowanym przez Prezydenta Miasta Leszna Pana Tomasza Malepszego zwanym dalej Przyjmującym

a Powiatem Wschowskim reprezentowanym przez Zarząd Powiatu Wschowskiego, w imieniu którego działają:

- 1) Starosta Wschowski Pan Marek Kozaczek
- 2) Wicestarosta Wschowski Pan Marek Boryczka

przy kontrasygnacie Skarbnika Powiatu - Pani Magdaleny Jędrzejczak zwanym dalej Powierzającym w sprawie powierzenia zadań publicznych z zakresu pomocy społecznej.

§1. Powiat Grodzki Leszno przyjmuje a Powiat Wschowski powierza do realizacji zadania: inicjowanie i wspomaganie zastępczych form opieki i wychowania rodzinnego, diagnozowanie, szkolenie i kwalifikowanie kandydatów na rodziny zastępcze lub adopcyjne, poradnictwo psychologiczno-pedagogiczne oraz prawne.

§2. Zadania wymienione w §1 Przyjmujący wykonywać będzie przez Ośrodek Adopcyjno - Opiekuńczy w Lesznie, dla którego jest organem prowadzącym.

§3. Celem pokrycia kosztów realizacji zadań określonych w §1 Powierzający przekazywać będzie Przyjmującemu - kwotę stanowiącą koszt realizacji konkretnego zadania zgodnie z ofertą usług specjalistycznych dotyczących rodzin zastępczych i adopcyjnych (stanowiącą załącznik do niniejszego porozumienia) na rachunek bankowy Urzędu Miasta w Lesznie w ciągu 7 dni od daty wykonania zadania przez Ośrodek Adopcyjno - Opiekuńczy w Lesznie.

§4. Przyjmujący zobowiązuje się do bieżącego informowania Powierzającego o wszelkich sprawach z zakresu określonego w §1 niniejszego porozumienia, niezbędnych do wykonywania zadań przez właściwe jednostki prowadzone przez Powierzającego, z wyłączeniem danych szczegółowych dotyczących adopcji.

§5. Wszelkie zmiany postanowień porozumienia, pod rygorem nieważności, wymagają zachowania formy pisemnej i muszą być poprzedzone wzajemnymi uzgodnieniami.

§6. Porozumienie zawiera się na czas określony od 1 września 2004 r. do 31 grudnia 2004 r.

§7. Porozumienie podlega publikacji w Dzienniku Urzędowym Województwa Wielkopolskiego i w Dzienniku Urzędowym Województwa Lubuskiego.

§8. Porozumienie sporządzono w sześciu egzemplarzach, po dwa dla każdej strony i 2 w celu publikacji.

Przejmujący
Prezydent Miasta Leszna
(-) *Tomasz Malepsz*

Powierzający
Starosta
(-) *Marek Kozaczek*

Wicestarosta
(-) *Marek Boryczka*

Skarbnik
(-) *Magdalena Jędrzejczak*

3187

POROZUMIENIE

Zawarte w dniu 27 września 2004 r. pomiędzy Powiatem Gostyńskim, w imieniu którego działa Zarząd Powiatu Gostyńskiego reprezentowany przez Elżbietę Palkę i Eugeniusza Bindrowskiego, zwanym dalej Powiatem

a Gminą Borek Wlkp. Reprezentowanej przez Mariana Jańczaka, zwaną dalej Gminą. Przedmiotem porozumienia jest objęcie uczniów szkół ponadgimnazjalnych, dla których organem prowadzącym jest Gmina Borek Wlkp. programem stypendiów na wyrównywanie szans edukacyjnych przyznawanych w ramach Działania 2.2. Zintegrowanego Programu Operacyjnego Rozwoju Regionalnego „Wyrównywanie szans edukacyjnych poprzez programy stypendialne”, finansowanych ze środków Europejskiego Funduszu Społecznego oraz ze środków Budżetu Państwa.

§1. Gmina jest organem prowadzącym dla Zespołu Szkół w Borku Wlkp., łączna liczba uczniów, którzy kwalifikują się do objęcia programem stypendialnym wynosi 26.

§2. 1. Strony ustalają, iż programem stypendialnym objęci zostają uczniowie szkół ponadgimnazjalnych określonych w §1.

2. Do uczniów o których mowa w ust. 1 stosuje się odpowiednio Regulamin przyznawania i przekazywania stypendiów w roku szkolnym 2004/2005, na wyrównanie szans edukacyjnych dla uczniów szkół ponadgimnazjalnych umożliwiających uzyskanie świadectwa dojrzałości.

§3. Gmina udostępni uczniom wzory dokumentów niezbędne do złożenia przez uczniów wniosków o stypendium.

§4. Niniejsze porozumienie zostaje zawarte na czas określony do dnia 30 czerwca 2005 r.

§5. Zmiana lub wypowiedzenie niniejszego porozumienia wymagają formy pisemnej.

§6. Niniejsze Porozumienie sporządzono w czterech jednobrzmiących egzemplarzach, po dwa dla każdej ze Stron.

§7. Gmina upoważnia Powiat do jej reprezentowania we wszelkich sprawach dotyczących realizacji programu stypendialnego.

§8. Porozumienie wchodzi w życie w terminie 14 dni od daty ogłoszenia w Dzienniku Urzędowym Województwa Wielkopolskiego.

Starosta
(-) *Elżbieta Palka*

Wicestarosta
(-) *Eugeniusz Bindrowski*

Skarbnik
(-) *Eleonora Gościński*

Burmistrz Borku Wlkp.
(-) *Marian Jańczak*

Wydawca: Wojewoda Wielkopolski

Redakcja: Wydział Prawny i Nadzoru Wielkopolskiego Urzędu Wojewódzkiego w Poznaniu - Redakcja Dziennika Urzędowego Województwa Wielkopolskiego
aleja Niepodległości 16/18, tel. 854 16 34, 854 16 21, e-mail – dzu@poznan.uw.gov.pl, www.poznan.uw.gov.pl

Skład, druk i rozpowszechnianie:

Skład – Ośrodek Informatyki WUW, Poznań, tel. 852 90 44

Druk – Ośrodek Małej Poligrafii Zakładu Obsługi Administracji, al. Niepodległości 18, Poznań

Rozpowszechnianie – Administracja i stały punkt sprzedaży – Wielkopolski Urząd Wojewódzki w Poznaniu, ul. Kościuszki 93, pok. PI 18 tel. 854 14 09

Egzemplarze bieżące można nabywać w punkcie sprzedaży Dziennika Urzędowego:

- Wielkopolski Urząd Wojewódzki w Poznaniu, Poznań ul. Kościuszki 93, pok. PI 14 i 18, tel. 854 14 09, 854 19 95 (także egzemplarze z lat ubiegłych),
 - Wielkopolski Urząd Wojewódzki w Poznaniu, Delegatura w Kaliszu, Kalisz pl. Św. Józefa 5, pok. 132
 - Wielkopolski Urząd Wojewódzki w Poznaniu, Delegatura w Koninie, Konin al. 1 Maja 7, pok. 170, blok „B”
 - Wielkopolski Urząd Wojewódzki w Poznaniu, Delegatura w Lesznie, Leszno pl. Kościuszki 4, pok. 101
 - Wielkopolski Urząd Wojewódzki w Poznaniu, Delegatura w Pile, Piła al. Niepodległości 33/35, pok. 214
- zbiory Dziennika Urzędowego wraz ze skróconymi są wyłożone do powszechnego wglądu w Wielkopolskim Urzędzie Wojewódzkim, w godz. 9⁰⁰-14⁰⁰

Tłoczono z polecenia Wojewody Wielkopolskiego w Ośrodku Małej Poligrafii Zakładu Obsługi Administracji
al. Niepodległości 18, Poznań