DZIENNIK URZĘDOWY
WOJEWÓDZTWA WIELKOPOLSKIEGO

Poznań, dnia 9 grudnia 2005 r. **Nr 170**

TREŚĆ
Poz.:

UCHWAŁY RAD GMIN

4543 – nr 535 Rady Miasta Konina z dnia 26 października 2005 r. w sprawie miejscowego planu zagospodarowania przestrzennego miasta Konina – rejon ulicy Poznańskiej 17344

4544 – nr 536 Rady Miasta Konina z dnia 26 października 2005 r. w sprawie miejscowego planu zagospodarowania przestrzennego miasta Konina – rejon ulicy Szpitalnej 17349

4545 – nr 542 Rady Miasta Konina z dnia 26 października 2005 r. w sprawie miejscowego planu zagospodarowania przestrzennego miasta Konina – Osada 17355

4546 – nr XXVI/210/05 Rady Gminy w Wągrowcu z dnia 3 listopada 2005 r. w sprawie zwolnienia z podatku rolnego 17375

4547 – nr XXVI/211/05 Rady Gminy w Wągrowcu z dnia 3 listopada 2005 r. w sprawie podatku od nieruchomości 17375

4548 – nr XXVI/212/05 Rady Gminy w Wągrowcu z dnia 3 listopada 2005 r. w sprawie określenia wzorów formularzy deklaracji i informacji do celów podatku od nieruchomości, rolnego i leśnego 17377

4549 – nr XXVI/213/05 Rady Gminy w Wągrowcu z dnia 3 listopada 2005 r. w sprawie określenia wysokości stawek podatku od środków transportowych 17395

4550 – nr XXVI/214/05 Rady Gminy w Wągrowcu z dnia 3 listopada 2005 r. w sprawie ustalenia stawek podatku od posiadania psów na obszarze gminy Wągrowiec 17398

4551 – nr XXVI/217/05 Rady Gminy w Wągrowcu z dnia 3 listopada 2005 r. zmieniająca uchwałę w sprawie zarządzenia na terenie gminy Wągrowiec poboru podatku od nieruchomości, rolnego i leśnego w drodze inkasa, wyznaczenie inkasentów tych podatków oraz wysokości wynagrodzenia za inkaso 17399

4552 – nr XXIX/242/2005 Rady Miejskiej w Ujściu z dnia 8 listopada 2005 r. w sprawie podatku od nieruchomości 17400

4553 – nr 278/XXXV/05 Rady Miejskiej w Wieleniu z dnia 10 listopada 2005 r. w sprawie ustalenia stawek podatku od nieruchomości pobieranego na terenie gminy Wieleń 17406

4554 – nr 279/XXXV/05 Rady Miejskiej w Wieleniu z dnia 10 listopada 2005 r. w sprawie podatku od posiadania psów pobieranego na terenie gminy Wieleń 17412

4555 – nr 280/XXXV/05 Rady Miejskiej w Wieleniu z dnia 10 listopada 2005 r. w sprawie podatku od środków transportowych 17413

4556 – nr 281/XXXV/05 Rady Miejskiej w Wieleniu z dnia 10 listopada 2005 r. w sprawie opłaty administracyjnej 17415

4557 – nr 282/XXXV/05 Rady Miejskiej w Wieleniu z dnia 10 listopada 2005 r. w sprawie stawek opłaty targowej pobieranej na terenie gminy Wieleń 17416

4558 – nr XXX/247/2005 Rady Miejskiej w Ujściu z dnia 22 listopada 2005 r. w sprawie ustalenia regulaminu określającego wysokość oraz szczegółowe warunki przyznawania nauczycielom dodatków: za wysługę lat, motywacyjnego, funkcyjnego, za warunki pracy, mieszkaniowego oraz określenie warunków wypłaty innych składników wynagrodzenia 17417

4559 – nr XXX/248/2005 Rady Miejskiej w Ujściu z dnia 22 listopada 2005 r. zmieniająca uchwałę w sprawie wieloletniego programu gospodarowania mieszkaniowym zasobem gminy Ujście 17425

4560 – nr XXXI/51/2005 Rady Gminy Szydłowo z dnia 24 listopada 2005 r. w sprawie nadania nazwy ulic w miejscowości Dolaszewo 17426

DECYZJA PREZESA URZĘDU REGULACJI ENERGETYKI

4561 – nr OPO-4210-65(5)/2005/340/VII/MJ z dnia 29 listopada 2005 r. zatwierdzająca taryfę dla ciepła ustaloną przez H. Cegielski-ENERGOCENTRUM spółka z o.o. z siedzibą w Poznaniu 17429

OBWIESZCZENIE KOMISARZA WYBORCZEGO W LESZNIE

4562 – z dnia 28 listopada 2005 r. o wynikach głosowania i wynikach wyborów uzupełniających do Rady Miejskiej Wielichowa 17432

OBWIESZCZENIA WOJEWODY WIELKOPOLSKIEGO

4563 – z dnia 5 grudnia 2005 r. o sprostowaniu błędu 17433
4564 – z dnia 5 grudnia 2005 r. o sprostowaniu błędu 17433

4543

UCHWAŁA Nr 535 RADY MIASTA KONINA

z dnia 26 października 2005 roku

w sprawie miejscowego planu zagospodarowania przestrzennego miasta Konina - rejon ulicy Poznańskiej.

Na podstawie art. 18 ust. 2 pkt 5 art.40 ust. 1, art.41 ust. 1 ustawy z dnia 8 marca 1990 r. o samorządzie gminnym (Dz.U. z 2001 r., Nr 142, poz. 1591 z późn. zm.), art. 14 ust. 8, art. 20 ust. 1 ustawy z dnia 27 marca 2003 r. o planowaniu i zagospodarowaniu przestrzennym (Dz.U. z 2003 r., Nr 80, poz. 717 z późn. zm.) w związku z uchwałą nr 364 Rady Miasta Konina z dnia 27 października 2004 r. w sprawie przystąpienia do sporządzenia miejscowego planu zagospodarowania przestrzennego miasta Konina - rejon ulicy Poznańskiej, Rada Miasta Konina uchwala, co następuje:

§1. Uchwala się miejscowy plan zagospodarowania przestrzennego miasta Konina - rejon ulicy Poznańskiej, zwany dalej planem.

§2. 1. Granicę obszaru objętego opracowaniem oznaczono na rysunku planu w skali 1:1.000, który jest integralną częścią niniejszej uchwały, stanowiąc do niej załącznik nr 1.

2. Stwierdzenie zgodności ze studium uwarunkowań i kierunków zagospodarowania przestrzennego gminy stanowi załącznik nr 2 do uchwały.

3. Sposób realizacji inwestycji z zakresu infrastruktury technicznej ustalonych w planie stanowi załącznik nr 3 do uchwały.

4. Rozstrzygnięcie dot. sposobu rozpatrzenia uwag zgłoszonych do projektu planu stanowi załącznik nr 4 do uchwały.

§3. Ilekroć w przepisach niniejszej uchwały jest mowa o:

1) budowlach służących reklamie - należy przez to rozumieć obiekty trwale związane z gruntem służące reklamie,

2) obiekcie obsługi technicznej miasta - należy przez to rozumieć wszelkie zagospodarowanie, zabudowę oraz urządzenia służące do odprowadzania ścieków, dostarczania wody, ciepła, energii elektrycznej, gazu oraz podziemne sieci telekomunikacyjne,

3) terenie - należy przez to rozumieć teren funkcjonalny dla którego obowiązują ustalenia planu, wyznaczony liniami rozgraniczającymi, oraz określony symbolem terenu zgodnie z rysunkiem planu,

4) urządzeniach służących reklamie - należy przez to rozumieć obiekty nie związane na trwałe z gruntem służące reklamie.

§4. 1. Na rysunku planu przedstawione są oznaczenia graficzne, ustalające:

1) granice opracowania,

2) linie rozgraniczające.

2. Ustala się następujące, według symbolu naniesionego na rysunku planu, przeznaczenie terenu pod: TAG - tereny aktywizacji gospodarczej, stacja paliw.

§5. Zasady ochrony i kształtowania lądu przestrzennego. Forma nowych obiektów lub ich części muszą być zharmonizowane z obiektami istniejącymi lub realizowanymi w sąsiedztwie.

§6. Zasady ochrony środowiska, przyrody i krajobrazu kulturowego.

1. Ze względu na ochronę wód podziemnych i powierzchniowych bezwzględnie należy zastosować rozwiązania techniczne gwarantujące zabezpieczenie środowiska gruntowo - wodnego przez zanieczyszczeniami, w tym dwupłaszczyznowe zbiorniki z systemem kontroli, izolację pola tankowania i podjazdów, zabezpieczenie dystrybutorów oraz rurażu. Nakazuje się zastosowanie dodatkowych zabezpieczeń polegających na umiejscowieniu zbiorników paliw w szczelnych wannach oraz izolacji terenu stacji sztuczną lub mineralną warstwą chroniącą wody podziemne przed infiltracją zanieczyszczeń do wód podziemnych. Dostosować lokalizację obiektów budowlanych, do struktur hydrogeologicznych.

2. Obiekty projektowane należy podłączać do istniejących i projektowanych sieci kanalizacyjnych.

3. Dla ochrony gruntów i wód podziemnych place manewrowe i parkingi należy wyposażyć w separatory substancji ropopochodnych, które winny oczyszczać wody opadowe przed ich wprowadzeniem do kanalizacji deszczowej. Należy również zastosować w układzie oczyszczania wód deszczowych zbiorniki retencyjne o łącznej pojemności większej od pojemności największej autocysterny, umożliwiające przetrzymanie paliwa, które w stanach awaryjnych wycieknie z autocysterny na terenie stacji. Niezbędne jest wykonanie punktów monitoringu środowiska gruntowo-wodnego celem prowadzenia okresowych badań stopnia skażenia wód gruntowych.

4. Należy zachować istniejące drzewa.

5. W celu umożliwienia selektywnej zbiórki odpadów każda działka powinna być wyposażona w oddzielne oznaczone pojemniki odpadków wymieszanych, odpadów przeznaczonych na składowisko, surowców wtórnych, odpadów organicznych przeznaczonych do kompostowania, możliwa jest realizacja zbiorczych pojemników umożliwiających selektywną zbiórkę odpadów na terenie lub obsługujących kilka działek budowlanych. Odpady stałe, zanieczyszczone substancjami ropopochodnymi powstałymi w wyniku eksploatacji stacji w tym osad z separatorów oraz inne odpady związane z eksploatacją pojazdów należy gromadzić w szczelnych, oznakowanych pojemnikach, które będą utylizowane przez specjalistyczne jednostki.

6. Należy stosować do ogrzewania ekologiczne nośniki energii, preferowana miejska sieć ciepłownicza.

§7. Zasady ochrony dziedzictwa kulturowego zabytków oraz dóbr kultury współczesnej. Na całym obszarze objętym planem w przypadku natrafienia podczas robót ziemnych na obiekty mające charakter zabytku archeologicznego - należy wstrzymać roboty i niezwłocznie powiadomić odpowiednie organy ochrony zabytków.

§8. Wymagania wynikające z potrzeb kształtowania przestrzeni publicznej.

Dopuszcza się lokalizowanie budowli służących reklamie oraz urządzeń służących reklamie na terenie objętym planem.

§9. Ustalenia dotyczące parametrów i wskaźników kształtowania zabudowy oraz zagospodarowania terenu.

Na terenach oznaczonych na rysunku planu symbolem przeznaczenia TAG - tereny aktywizacji gospodarczej, stacja paliw obowiązują następujące ustalenia:

1. Wprowadza się całkowity zakaz:

1.1. lokalizowania zabudowy mieszkaniowej,

1.2. składowania odpadów,

1.3. wykonywania piwnic jeśli wody gruntowe w wysokich stanach są mniej niż 2.0 m od powierzchni terenu,

1.4. odprowadzania ścieków wytwarzanych na terenie do gruntu, lub do wód powierzchniowych i gruntowych.

2. Ustala się następujące warunki zaspokojenia potrzeb parkingowych oraz obsługę komunikacyjną terenu:

2.1.potrzeby parkingowe dla istniejących i projektowanych inwestycji należy realizować wyłącznie na terenie lokalizacji własnej,

2.2. dojazd od strony ul. Poznańskiej.

3. Ustala się następujące szczegółowe warunki, zasady i standardy kształtowania zabudowy oraz zagospodarowania terenu:

3.1. budynki o wysokości do 2,5 kondygnacji,

3.2. budynki i obiekty towarzyszące powinny wykazywać wysokie walory architektoniczne,

3.3. łączna powierzchnia zabudowy wszystkich budynków na działce nie może przekraczać 45% powierzchni działki,

3.4. powierzchnia biologicznie czynna nie może być mniejsza niż 20% powierzchni działki,

3.5. przy lokalizacji obiektów budowlanych należy uwzględnić istniejącą infrastrukturę techniczną podziemną i nadziemną,

3.6. budynki należy lokalizować w odległości minimalnej - 15 m od zewnętrznej krawędzi jezdni ulicy Poznańskiej

§10. Granice i sposoby zagospodarowania terenów lub obiektów podlegających ochronie, ustalonych na podstawie odrębnych przepisów.

1. Cały teren objęty planem znajduje się w Obszarze Doliny Środkowej Warty – NATURA 2000.
2. Cały obszar objęty planem znajduje się w terenie ochrony pośredniej zewnętrznej ujęcia wody dla miasta Konina, dla którego obowiązują zakazy i nakazy ustanowione w decyzji nr OS.Ko-II-6210/18/99 Wojewody Wielkopolskiego z dnia 15.10.1999 r.
3. Cały teren objęty planem zlokalizowany jest w zasięgu dwóch zbiorników wód podziemnych (GZWP - 151 i 150).

§11. Ustalenia dotyczące zasad modernizacji, rozbudowy i budowy systemów komunikacji i infrastruktury technicznej.

1. Działka budowlana, budowle i budynki muszą być podłączone do sieci elektroenergetycznej i posiadać przyłącze elektroenergetyczne umożliwiające pobór energii elektrycznej w stopniu wystarczającym dla obsługi funkcji i sposobu zagospodarowania i zabudowy działki.
2. Ustala się zasadę zaopatrzenia w energię elektryczną z istniejących sieci 110kV i 15kV, poprzez stacje transformatorowe.
3. Sieć elektroenergetyczna szczególnie średniego i niskiego napięcia powinna być realizowana jako podziemna.
4. Wszystkie budowle i budynki muszą być podłączone do sieci wodociągowej i posiadać przyłącze wodociągowe umożliwiające pobór wody zgodny z funkcją i sposobem zagospodarowania.
5. Wszystkie obiekty budowlane muszą być podłączone do sieci kanalizacyjnej i posiadać przyłącze kanalizacyjne umożliwiające odprowadzenie ścieków sanitarnych i deszczowych w stopniu wystarczającym dla obsługi funkcji i sposobu zagospodarowania i zabudowy działki.
6. Zakaz lokalizowania budynków i budowli na sieciach uzbrojenia wod.- kan. oraz w odległości 10 m od osi kolektorów.
7. Wszystkie budynki muszą posiadać zbiorcze lub indywidualne źródła dostarczania ciepła w stopniu wystarczającym dla prawidłowego użytkowania zgodnego z funkcją.
8. Preferowanymi czynnikami grzewczymi są: miejska sieć cieplna lub inne odnawialne źródła energii.
9. Na całym obszarze objętym planem obowiązuje zakaz lokalizacji infrastruktury technicznej telefonii komórkowej.
10. Na obszarze objętym planem dopuszcza się lokalizacje obiektów obsługi technicznej miasta.

§12. Ustalenia dotyczące sposobów i terminów tymczasowego zagospodarowania, urządzania i użytkowania terenów. Wprowadza się zakaz tymczasowego zagospodarowania, urządzania i użytkowania terenu. Dopuszcza się zachowanie aktualnego zagospodarowania terenu.

§13. Obszar rehabilitacji istniejącej zabudowy i infrastruktury technicznej.

Ustala się, że cały teren objęty planem jest obszarem rehabilitacji istniejącej infrastruktury technicznej.

§14. Stawki procentowe, na podstawie których ustala się opłatę, o której mowa w art. 36 ust. 4 ustawy o planowaniu i zagospodarowaniu przestrzennym.

Uchwala się dla terenów objętych ustaleniami planu stawkę służącą naliczeniu jednorazowej opłaty z tytułu wzrostu wartości nieruchomości w następujących wysokościach:

SYMBOL PRZEZNACZENIA TERENU	WARTOŚĆ STAWKI PROCENTOWEJ
TAG	30

§15. Tracą moc ustalenia miejscowego planu zagospodarowania przestrzennego zatwierdzonego uchwałą Nr 221 Rady Miasta Konina z dnia 30.12.2003 r. w granicach planu objętego niniejszą uchwałą.

§16. Wykonanie uchwały powierza się prezydentowi miasta Konina.

§17. Uchwała wchodzi w życie po upływie 30 dni od dnia jej ogłoszenia w Dzienniku Urzędowym Województwa Wielkopolskiego.

Przewodniczący
Rady Miasta Konina
(–) Tadeusz Wojdyński

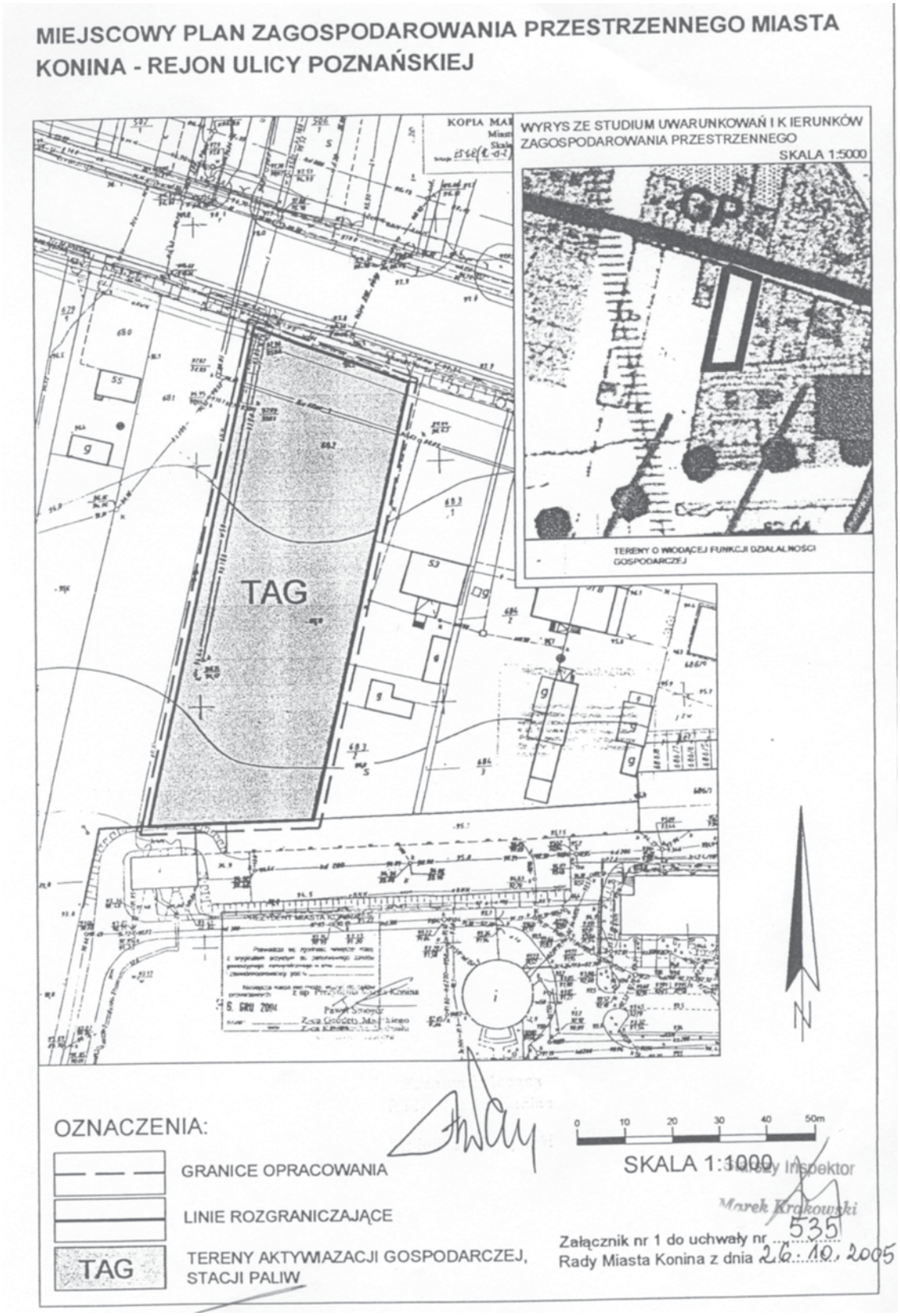
MIEJSCOWY PLAN ZAGOSPODAROWANIA PRZESTRZENNEGO MIASTA KONINA - REJON ULICY POZNAŃSKIEJ
WYRYS ZE STUDIUM UWARUNKOWAŃ I KIERUNKÓW ZAGOSPODAROWANIA PRZESTRZENNEGO
SKALA 1:5000
TERENY O WIODĄCEJ FUNKCJI DZIAŁALNOŚCI GOSPODARCZEJ
TAG
N
OZNACZENIA:
GRANICE OPRACOWANIA
LINIE ROZGRANICZAJĄCE
TAG
TERENY AKTYWIAZACJI GOSPODARCZEJ, STACJI PALIW
0 10 20 30 40 50m
SKALA 1:1000
Marek Krakowski
Załącznik nr 1 do uchwały nr 535
Rady Miasta Konina z dnia 26. 10. 2005

Załącznik nr 2
do uchwały Nr 535 Rady Miasta Konina
z dnia 26.10.2005 r.
w sprawie miejscowego planu zagospodarowania
przestrzennego miasta Konina - rejon ulicy Poznańskiej.

Stwierdza się zgodność miejscowego planu zagospodarowania przestrzennego miasta Konina - rejon ulicy Poznańskiej z ustaleniami „Studium uwarunkowań i kierunków zagospodarowania przestrzennego – Konin", uchwalonego 19 grudnia 2001 r. uchwalam 691 Rady Miasta Konina.

Załącznik nr 3
do uchwały Nr 535 Rady Miasta Konina
z dnia 26.10.2005 r.
w sprawie miejscowego planu zagospodarowania
przestrzennego miasta Konina - rejon ulicy Poznańskiej.

1. Teren objęty miejscowym planem zagospodarowania przestrzennego jest w stanie istniejącym terenem wyposażonym w sieci infrastruktury technicznej.
2. W związku z uchwaleniem miejscowego planu zagospodarowania przestrzennego miasta Konina - rejon ulicy Poznańskiej nie występuje konieczność realizacji nowych sieci i urządzeń systemu wodociągowego, kanalizacji sanitarnej i deszczowej.
3. Przewiduje się - niezależnie od ustaleń planu, ze względu na zły stan techniczny, modernizację i remonty sieci i urządzeń systemu wodociągowego, kanalizacji sanitarnej i deszczowej.
4. Inwestycje, o których mowa w ust. 3 realizowane będą ze środków komunalnych.

Załącznik nr 4
do uchwały Nr 535 Rady Miasta Konina
z dnia 26.10.2005 r.
w sprawie miejscowego planu zagospodarowania
przestrzennego miasta Konina - rejon ulicy Poznańskiej.

Na etapie wyłożenia do publicznego wglądu nie wniesiono żadnych uwag do projektu planu.

4544

UCHWAŁA Nr 536 RADY MIASTA KONINA

z dnia 26 października 2005 roku

w sprawie miejscowego planu zagospodarowania przestrzennego miasta Konina - rejon ulicy Szpitalnej.

Na podstawie art. 18 ust. 2 pkt 5, art. 40 ust. 1, art. 41 ust. 1 ustawy z dnia 8 marca 1990 r. o samorządzie gminnym (Dz.U. z 2001 r., Nr 142, poz. 1591 z późn. zm.), art. 14 ust. 18, art. 20 ust. 1 ustawy z dnia 27 marca 2003 r. o planowaniu i zagospodarowaniu przestrzennym (Dz.U. z 2003 r., Nr 80, poz. 717 z późn. zm.) w związku z uchwałą nr 259 Rady Miasta Konina z dnia 31 marca 2004 r. w sprawie przystąpienia do sporządzenia miejscowego planu zagospodarowania przestrzennego miasta Konina - rejon ulicy Szpitalnej Rada Miasta Konina uchwala, co następuje:

§1. Uchwala się miejscowy plan zagospodarowania przestrzennego miasta Konina – rejon ulicy Szpitalnej, zwany dalej planem.

§2. 1. Granica obszaru objętego opracowaniem oznaczono na rysunku planu w skali 1:1.000, który jest integralną częścią niniejszej uchwały, stanowiąc do niej załącznik nr 1.

2. Stwierdzenie zgodności ze studium uwarunkowań i kierunków zagospodarowania przestrzennego gminy stanowi do niej załącznik nr 2 do uchwały.

3. Sposób realizacji inwestycji z zakresu infrastruktury technicznej ustalonych w planie stanowi załącznik nr 3 do uchwały.

4. Rozstrzygnięcie dot. sposobu rozpatrzenia uwag zgłoszonych do projektu planu - załącznik nr 4 do uchwały.

§3. 1. Na rysunku planu przedstawione są oznaczenia graficzne, ustalające:

1) granicę opracowania,
2) linie rozgraniczające tereny o różnym sposobie użytkowania,
3) istniejącą linię elektroenergetyczna,
4) obszar szkodliwego oddziaływania linii elektroenergetycznych.

2. Ustala się następujące, według symboli naniesionych na rysunku planu, przeznaczenie terenów pod:

- AG - zabudowa związana z działalnością gospodarczą,
- ZI - zieleń izolacyjna,
- K - teren parkingów,
- KD - droga dojazdowa.

§4. Ilekroć w przepisach niniejszej uchwały jest mowa o:

1) budowli służącej reklamie - należy przez to rozumieć wolno stojące trwale związane z gruntem reklamy,
2) urządzeniach służących reklamie - należy przez to rozumieć obiekty nie związane na trwałe z gruntem służące reklamie,
3) działce budowlanej - należy przez to rozumieć działkę budowlaną w rozumieniu ustawy o gospodarce nieruchomościami,
4) obiekcie obsługi technicznej miasta - należy przez to rozumieć taki obiekt budowlany w rozumieniu ustawy - Prawo budowlane, który służy odprowadzaniu ścieków, dostarczaniu wody, ciepła, energii elektrycznej, gazu, oraz realizowaniu innych rodzajowo zbliżonych usług na rzecz mieszkańców miasta, z wyłączeniem stacji bazy telefonii komórkowej,
5) symbolu przeznaczenia - należy przez to rozumieć literowe oznaczenie terenu określające jego przeznaczenie,
6) powierzchni terenu biologicznie czynnej - należy przez to rozumieć powierzchnię terenu biologicznie czynną w rozumieniu rozporządzenia Ministra Infrastruktury w sprawie warunków technicznych, jakim powinny odpowiadać budynki i ich usytuowanie,
7) terenie - należy przez to rozumieć obszar, wyznaczony liniami rozgraniczającymi oraz określony symbolem terenu zgodnie z rysunkiem planu.

§5. Zasady ochrony i kształtowania ładu przestrzennego. Forma nowych obiektów lub ich części musi być zharmonizowana z obiektami istniejącymi na terenie oznaczonym symbolem AG.

§6. Zasady ochrony środowiska, przyrody i krajobrazu kulturowego.

1. Cały teren objęty planem zlokalizowany jest w zasięgu głównego zbiornika wód podziemnych (GZWP - 151).
2. Dostosować ze względu na ochronę wód podziemnych i powierzchniowych, lokalizację obiektów, do struktur hydrogeologicznych.
3. Obiekty projektowane należy podłączać do istniejących i projektowanych sieci kanalizacyjnych.
4. Dla ochrony gruntów i wód podziemnych place manewrowe i parkingi należy wyposażyć w separatory substancji ropopochodnych, które winny oczyszczać wody opadowe przed ich wprowadzeniem do kanalizacji deszczowej.
5. Należy zachować istniejące drzewa.
6. Miejsce magazynowania odpadów na nieruchomościach oraz sposób ich zagospodarowania winny być zgodne z odpowiednimi przepisami o odpadach oraz porządku i czystości w gminach.

7. Należy stosować do ogrzewania ekologiczne nośniki energii, preferowana miejska sieć ciepłownicza.

§7. Zasady ochrony dziedzictwa kulturowego zabytków oraz dóbr kultury współczesnej.

Na całym obszarze objętym planem w przypadku natrafienia podczas robót ziemnych na obiekty mające charakter zabytku archeologicznego - należy wstrzymać roboty i niezwłocznie powiadomić odpowiednie organy ochrony zabytków.

§8. Wymagania wynikające z potrzeb kształtowania przestrzeni publicznej.

Dopuszcza się lokalizowanie budowli służących reklamie na terenie oznaczonym symbolem przeznaczenia AG.

§9. Ustalenia dotyczące parametrów i wskaźników kształtowania zabudowy oraz zagospodarowania terenu.

1. Na terenach oznaczonych na rysunku planu symbolem AG - zabudowa związana z działalnością gospodarczą obowiązują następujące ustalenia:

1.1 wprowadza się całkowity zakaz:

a) lokalizowania przedsięwzięć mogących znacząco oddziaływać na środowisko, wymagających sporządzenia raportu o oddziaływaniu przedsięwzięcia na środowisko lub dla których obowiązek sporządzenia raportu może być wymagany, za wyjątkiem obiektów obsługi technicznej miasta,

b) tymczasowego zagospodarowania, urządzania i użytkowania terenów,

1.2 zasady zabudowy i zagospodarowania terenu:

a) wymiana, uzupełnienie, modernizacja zabudowy działki obiektami budowlanymi realizowanymi w zakresie ustalonego przeznaczenia terenu odbywać się musi z uwzględnieniem warunków technicznych jakim powinny odpowiadać budynki i ich usytuowanie,

b) należy podjąć działania mające na celu podnoszenie estetyki zagospodarowania terenu,

c) parametry zabudowy:

- powierzchnia zabudowy nie więcej niż 50% powierzchni działki,
- minimum 20% powierzchni działki należy pozostawić jako powierzchnię biologicznie czynną,
- wysokość nowych obiektów budowlanych nie może być wyższa od najwyższego obiektu istniejącego już na terenie oznaczonym symbolem AG.

2. Na terenach oznaczonych na rysunku planu symbolem przeznaczenia ZI – zieleń izolacyjna, obowiązują następujące ustalenia:

a) teren należy pozostawić w całości jako teren biologicznie czynny,

b) zakazuje się realizacji jakiejkolwiek zabudowy i zagospodarowania poza obiektami infrastruktury technicznej,

c) obsadzenie roślinnością stosownie do siedliska,

d) w przypadku położenia terenu pod liniami elektroenergetycznymi należy zwrócić uwagę na wysokość roślin, których wysokość w stanie dojrzałym nie powinna przekroczyć 2 m.

3. Na terenach oznaczonych na rysunku planu symbolem przeznaczenia K - parkingi, obowiązują następujące ustalenia:

a) teren oznaczony tym symbolem należy zagospodarować jako parking,

b) zakaz tymczasowego zagospodarowania terenu i wnoszenia tymczasowych obiektów budowlanych.

4. Na terenach oznaczonych na rysunku planu symbolem przeznaczenia KD - droga dojazdowa, obowiązują następujące ustalenia:

a) jezdnia musi być wyposażona w dwa pasy ruchu po jednym na każdym kierunku ruchu,

b) należy wykonać chodnik o minimalnej szerokości 1,5 m przynajmniej z jednej strony pasa.

§10. Granice i sposoby zagospodarowania terenów lub obiektów podlegających ochronie, ustalonych na podstawie odrębnych przepisów. Na terenie objętym opracowaniem nie występują obiekty ani tereny objęte ochroną na podstawie przepisów szczególnych.

§11. Ustalenia dotyczące zasad i warunków scalania i podziału nieruchomości.

1. Dla stwierdzenia zgodności podziału nieruchomości z ustaleniami planu należy ustalić, czy przewidywane przeznaczenie dzielonego terenu jest zgodne z planem oraz czy istnieje możliwość zgodnego z planem zagospodarowania działek gruntu.

2. Wydzielane działki winny posiadać dostęp do dróg publicznych na zasadach ustalonych w planie.

3. Dla nieruchomości gruntowej stanowiącej jedną własność a składającej się z kilku sąsiadujących ze sobą działek dopuszcza się realizację obiektów budowlanych w granicy lub w zbliżeniu do niej z zachowaniem odległości wynikających z warunków technicznych, jakim powinny odpowiadać budynki i ich usytuowanie w stosunku do granicy własności.

§12. Ustalenia dotyczące zasad modernizacji, rozbudowy i budowy systemów komunikacji i infrastruktury technicznej.

1. Zaopatrzenie w wodę odbywać się będzie z rozbudowanej miejskiej sieci wodociągowej.

2. Przy projektowaniu obiektów i zmiany sposobu zagospodarowania terenów, należy uwzględniać zapotrzebowanie na wodę do celów przeciwpożarowych, zgodnie z ustaleniami przepisów prawa w tym zakresie.

3. Odprowadzanie ścieków poprzez osiedlową sieć kanalizacji sanitarnej podłączoną do systemu kanalizacji miejskiej.
4. Na uzbrojeniu wod.-kan. oraz w odległości 5 m od osi wodociągu ⌀150 mm i w odległości 10 m od osi kolektorów sanitarnych o ⌀1000 mm i o ⌀1200 mm nie lokalizować budynków i budowli.
5. Odprowadzenie wód deszczowych siecią kanalizacji deszczowej.
6. Zaopatrzenie w energię elektryczną będzie kontynuowane z istniejących lub uzupełnianych, w miarę potrzeb, sieci elektroenergetycznych (w miarę możliwości kablowych). W przypadku konieczności realizacji dodatkowych stacji transformatorowych, inwestor musi udostępnić teren do ich realizacji.
7. Niezbędne modernizacje sieci infrastruktury technicznej dokonywane być mogą na terenach ich dotychczasowej lokalizacji.
8. Dopuszcza się możliwość skablowania linii napowietrznych na koszt inwestora. Odległości budynków od napowietrznych linii elektroenergetycznych, muszą być obliczone każdorazowo przy projektowaniu zagospodarowania działki lub terenu wg norm: PN-E-05100-1 z 1998 r. i N SEP - E- 003. Nakazuje się uwzględniać obowiązujące przepisy w sprawie dopuszczalnych poziomów pól elektromagnetycznych oraz w zakresie urządzania stanowisk pracy, składowisk materiałów i elementów budowlanych lub maszyn i urządzeń budowlanych.
9. Zaopatrzenie w gaz ziemny E/GZ-50/ jest możliwe z sieci gazociągu średniego lub niskiego ciśnienia. Przyłączenie nowych odbiorców do sieci gazowej odbywać się może na zasadach zawartych w obowiązujących przepisach.
10. Preferowanymi czynnikami grzewczymi są: miejska sieć ciepłownicza, energia elektryczna, gaz ziemny lub inne odnawialne źródła energii.

§13. Ustalenia dotyczące sposobów i terminów tymczasowego zagospodarowania, urządzania i użytkowania terenów.

Jeżeli ustalenia szczegółowe zawarte w §8 nie stanowią inaczej - dopuszcza się czasowe użytkowanie nieruchomości jak w stanie istniejącym.

§14. Obszar rehabilitacji istniejącej zabudowy i infrastruktury technicznej.

Ustala się, ze cały teren objęty planem jest obszarem rehabilitacji istniejącej zabudowy i infrastruktury technicznej.

§15. Stawki procentowe, na podstawie których ustala się opłatę, o której mowa w art. 36 ust. 4 ustawy o planowaniu i zagospodarowaniu przestrzennym.

Uchwala się dla terenów objętych ustaleniami planu stawkę służącą naliczeniu jednorazowej opłaty z tytułu wzrostu wartości nieruchomości w następujących wysokościach:

SYMBOL PRZEZNACZENIA TERENU	WARTOŚĆ STAWKI PROCENTOWEJ
AG	30
K	30
ZI	30

§16. Tracą moc ustalenia miejscowego planu zagospodarowania przestrzennego zatwierdzonego uchwałą Nr 683 Rady Miasta Konina z dnia 19.12.2001 r. w granicach planu objętego niniejszą uchwałą.

§17. Wykonanie uchwały powierza się prezydentowi Miasta Konina

§18. Uchwała wchodzi w życie po upływie 30 dni od dnia jej ogłoszenia w Dzienniku Urzędowym Województwa Wielkopolskiego.

Przewodniczący
Rady Miasta Konina
(–) Tadeusz Wojdyński

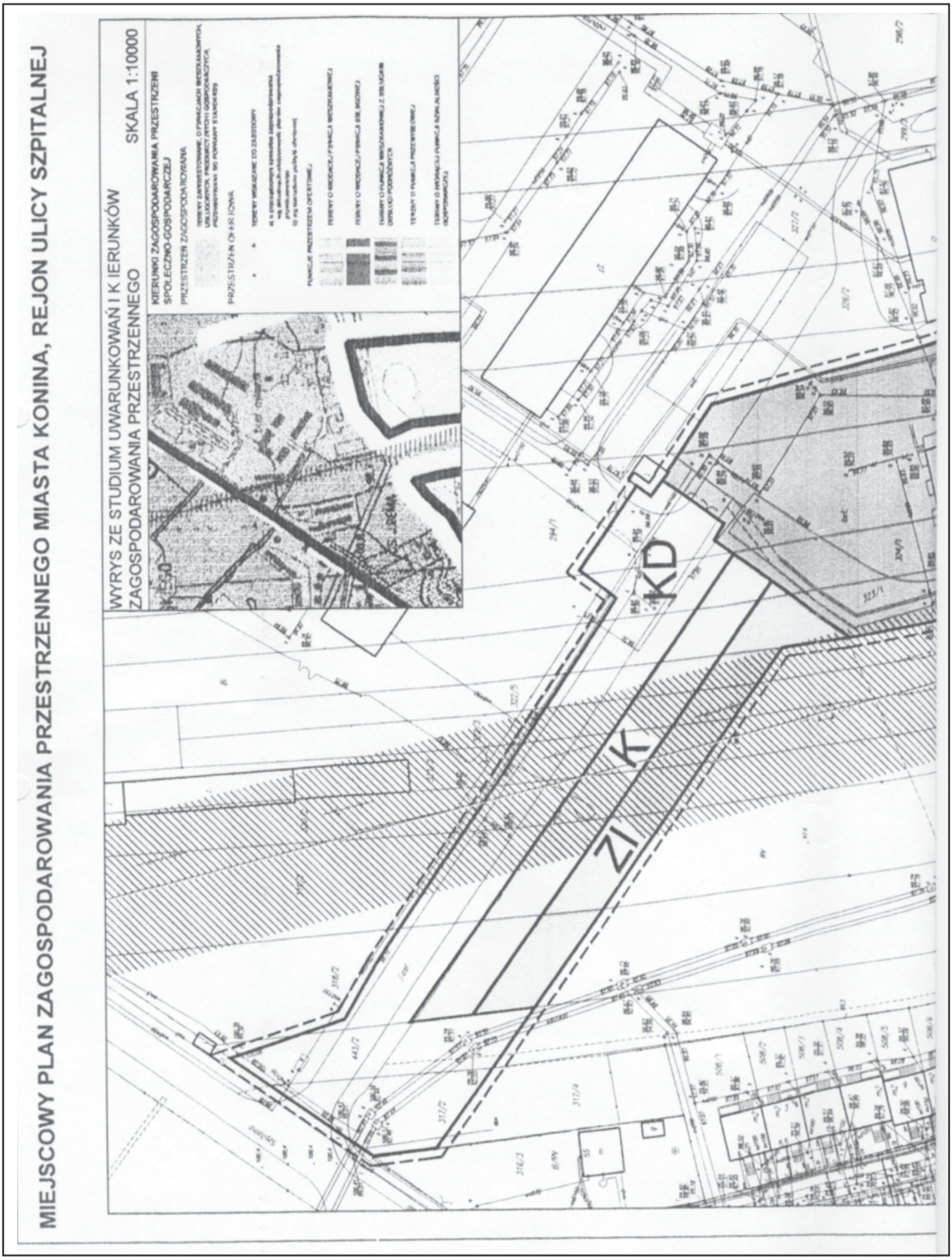
MIEJSCOWY PLAN ZAGOSPODAROWANIA PRZESTRZENNEGO MIASTA KONINA, REJON ULICY SZPITALNEJ
WYRYS ZE STUDIUM UWARUNKOWAŃ I KIERUNKÓW ZAGOSPODAROWANIA PRZESTRZENNEGO
SKALA 1:10000
KIERUNKI ZAGOSPODAROWANIA PRZESTRZENI SPOŁECZNO-GOSPODARCZEJ
PRZESTRZEŃ ZAGOSPODAROWANA
PRZESTRZEŃ OFERTOWA
ZI
K
KD

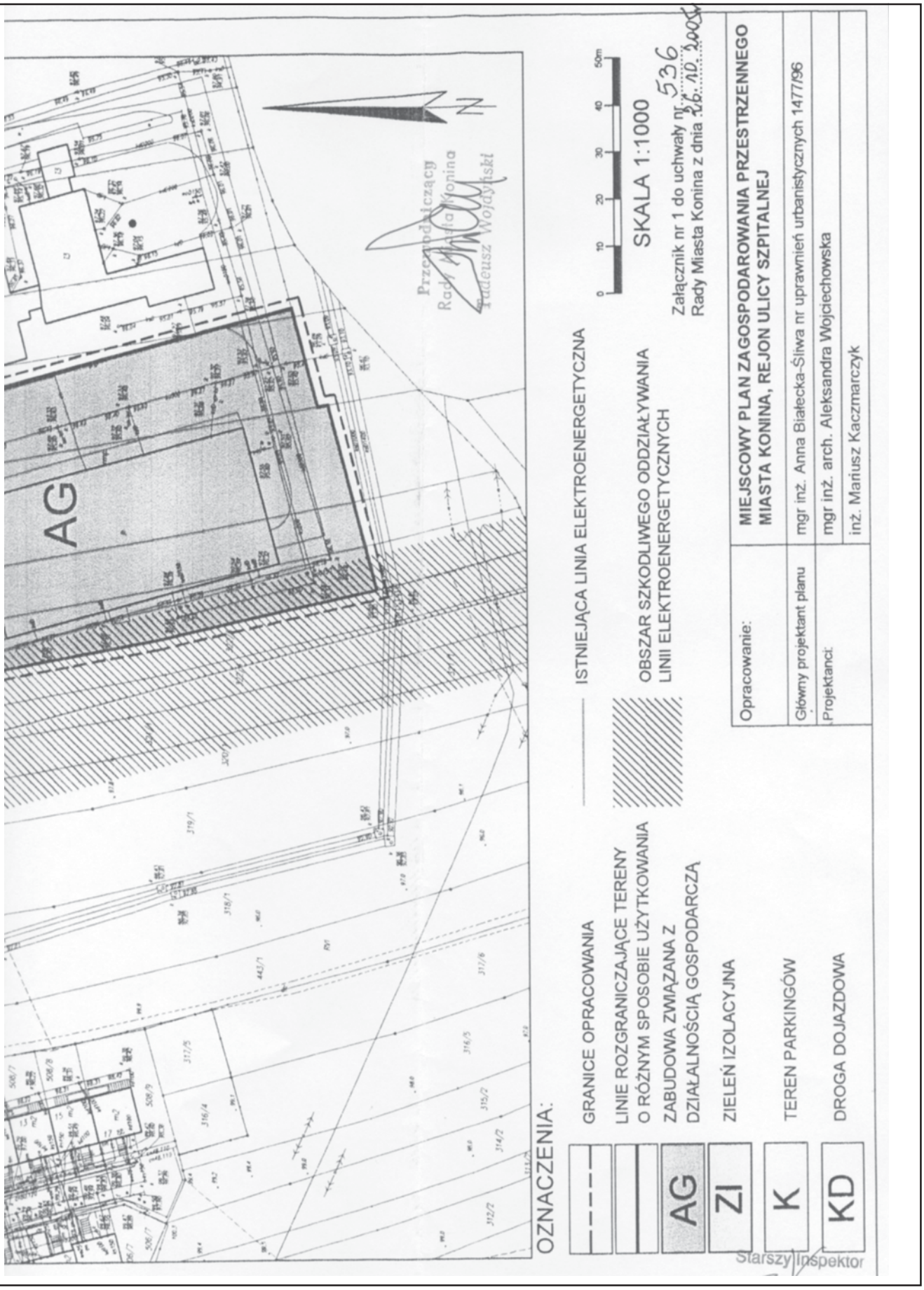
AG
N
Przewodniczący
Rady Miasta Konina
Tadeusz Wojdyński
0 10 20 30 40 50m
SKALA 1:1000
Załącznik nr 1 do uchwały nr 536
Rady Miasta Konina z dnia 26.10.2005
OZNACZENIA:
GRANICE OPRACOWANIA
LINIE ROZGRANICZAJĄCE TERENY O RÓŻNYM SPOSOBIE UŻYTKOWANIA
AG ZABUDOWA ZWIĄZANA Z DZIAŁALNOŚCIĄ GOSPODARCZĄ
ZI ZIELEŃ IZOLACYJNA
K TEREN PARKINGÓW
KD DROGA DOJAZDOWA
ISTNIEJĄCA LINIA ELEKTROENERGETYCZNA
OBSZAR SZKODLIWEGO ODDZIAŁYWANIA LINII ELEKTROENERGETYCZNYCH
Opracowanie:
MIEJSCOWY PLAN ZAGOSPODAROWANIA PRZESTRZENNEGO MIASTA KONINA, REJON ULICY SZPITALNEJ
Główny projektant planu
mgr inż. Anna Białecka-Śliwa nr uprawnień urbanistycznych 1477/96
Projektanci:
mgr inż. arch. Aleksandra Wojciechowska
inż. Mariusz Kaczmarczyk
Starszy Inspektor

Załącznik nr 2
do uchwały Nr 536 Rady Miasta Konina
z dnia 26.10. 2005 r.
w sprawie miejscowego planu zagospodarowania
przestrzennego miasta Konina - rejon ulicy Szpitalnej.

Stwierdza się zgodność miejscowego planu zagospodarowania przestrzennego miasta Konina dla terenu położonego w rejonie ulicy Szpitalnej z ustaleniami „Studium uwarunkowań i kierunków zagospodarowania przestrzennego – Konin", uchwalonego 19 grudnia 2001 r. uchwałą nr 691 Rady Miasta Konina.

Załącznik nr 3
do uchwały Nr 536 Rady Miasta Konina
z dnia 26.10.2005 r.
w sprawie miejscowego planu zagospodarowania
przestrzennego miasta Konina – rejon ulicy Szpitalnej.

1. Teren objęty miejscowym planem zagospodarowania przestrzennego jest w stanie istniejącym terenem całkowicie zabudowanym, w pełni wyposażonym w sieci infrastruktury technicznej.
2. W związku z uchwaleniem miejscowego planu zagospodarowania przestrzennego miasta Konina - rejon ulicy Szpitalnej nie występuje konieczność realizacji nowych sieci i urządzeń systemu wodociągowego, kanalizacji sanitarnej i deszczowej.
3. Przewiduje się - niezależnie od ustaleń planu, ze względu na zły stan techniczny, modernizację i remonty sieci i urządzeń systemu wodociągowego, kanalizacji sanitarnej i deszczowej.
4. Inwestycje, o których mowa w ust.3. realizowane będą przez administratora sieci ze środków komunalnych.

Załącznik nr 4
do uchwały Nr 536 Rady Miasta Konina
z dnia 26.10.2005 r.
w sprawie miejscowego planu zagospodarowania
przestrzennego miasta Konina - rejon ulicy Szpitalnej.

Na etapie wyłożenia do publicznego wglądu nie wniesiono żadnych uwag do projektu planu.

4545

UCHWAŁA Nr 542 RADY MIASTA KONINA

z dnia 26 października 2005 r.

w sprawie miejscowego planu zagospodarowania przestrzennego Konin - Osada

Na podstawie art. 18 ust. 2 pkt 5, art. 40 ust. 1, art. 41 ust 1 ustawy z dnia 8 marca 1990 roku o samorządzie gminnym (Dz.U. z 2001 roku Nr 142, poz. 1591 z późn. zmianami), art. 14 ust. 8, art. 20 ust. l ustawy z dnia 27 marca 2003 roku o planowaniu i zagospodarowaniu przestrzennym (Dz.U. z 2003 roku Nr 80, poz. 717 z późn. zmianami) w związku uchwałą Nr 182 Rady Miasta Konina z dnia 19 listopada 2003 roku w sprawie przystąpienia do sporządzenia miejscowego planu zagospodarowania przestrzennego Konin - Osada, Rada Miasta Konina uchwala, co następuje:

DZIAŁ I

Przepisy ogólne

ROZDZIAŁ I

Zakres obowiązywania planu.

§1. Po stwierdzaniu zgodności z ustaleniami studium uchwala się miejscowy plan zagospodarowania przestrzennego Konin - Osada, zwany dalej planem.

§2. Załącznikami do planu są:

1) rysunek planu w skali 1:1.000, stanowiący załącznik nr 1;
2) rozstrzygnięcia o sposobie rozpatrzenia uwag do projektu planu, stanowiące załącznik nr 2;
3) rozstrzygnięcia o sposobie realizacji zapisanych w planie inwestycji z zakresu infrastruktury technicznej, które należą do zadań własnych gminy, oraz zasadach ich finansowania, zgodnie z przepisami o finansach publicznych, stanowiące załącznik nr 3;
4) wykaz terenów objętych programem „Natura 2000" w granicach obszaru objętego miejscowym planem zagospodarowania przestrzennego Konin - Osada, stanowiący załącznik nr 4;
5) wykaz terenów ochrony pośredniej zewnętrznej ujęć wody podziemnej dla miasta Konina oraz terenów o podwyższonej ochronie w granicach obszarów objętych planem, stanowiący załącznik nr 5;
6) wykaz terenów i obiektów gospodarki wodnej służących ochronie przeciwpowodziowej w granicach obszarów objętych planem, stanowiący załącznik nr 6;
7) wykaz terenów objętych ochroną Służby Ochrony Zabytków, stanowiący załącznik nr 7.

§3. 1. Przedmiotem planu jest określenie:

1) przeznaczenia terenów oraz linii rozgraniczających tereny o różnym przeznaczeniu lub różnych zasadach zagospodarowania;
2) zasad ochrony i kształtowania ładu przestrzennego;
3) zasad ochrony środowiska, przyrody i krajobrazu kulturowego;
4) zasad ochrony dziedzictwa kulturowego i zabytków;
5) wymagań wynikających z potrzeb kształtowania przestrzeni publicznych;
6) parametrów i wskaźników kształtowania zabudowy oraz zagospodarowania terenu, w tym linii zabudowy, gabarytów obiektów i wskaźników intensywności zabudowy;
7) granic i sposobów zagospodarowania terenów lub obiektów podlegających ochronie, ustalonych na podstawie odrębnych przepisów, w tym narażonych na niebezpieczeństwo powodzi;
8) szczegółowych zasad podziału nieruchomości;
9) szczegółowych warunków zagospodarowania terenów oraz ograniczeń w ich użytkowaniu, w tym zakazu zabudowy;
10) zasad modernizacji, rozbudowy i budowy systemów komunikacji i infrastruktury technicznej;
11) sposobów i terminów tymczasowego zagospodarowania, urządzania i użytkowania terenów;
12) stawek procentowych, na podstawie których ustala się opłatę, o której mowa w art. 36 ust. 4 ustawy o planowaniu i zagospodarowaniu przestrzennym.

2. Celem planu jest:

1) podniesienie rangi przedmiotowego obszaru i zapewnienie mu ochrony ze względu na ekologiczną wrażliwość i unikalność środowiska naturalnego;
2) ochrona wartości krajobrazowych i przyrodniczych terenów;
3) zwiększenie intensywności zabudowy poprzez wypełnienie luk w zabudowie;
4) zapewnienie mieszkańcom możliwie dobrych warunków zamieszkania i dostępności do usług;
5) zapewnienie odpowiedniej ilości miejsc parkingowych potrzebnych do prawidłowego funkcjonowania terenów usługowych i mieszkaniowych;
6) wyposażenie w urządzenia i obiekty infrastruktury technicznej, niezbędnej do prawidłowego funkcjonowania miasta.

§4. 1. Następujące oznaczenia graficzne na rysunku planu są ustaleniami planu:

1) granica planu;

2) symbole terenów;

3) linie rozgraniczające tereny o różnym sposobie zagospodarowania;

4) nieprzekraczalne linie zabudowy;

5) obowiązujące linie zabudowy.

2. Następujące oznaczenia graficzne na rysunku planu wskazują stan prawny wynikający z innych przepisów:

1) granice terenu wewnętrznego ochrony pośredniej;

2) granice wyodrębnionego z zewnętrznego terenu obszaru podwyższonej ochrony pośredniej;

3) granice terenu zewnętrznego ochrony pośredniej;

4) obszar zalewowy;

5) strefy ograniczonego użytkowania wzdłuż linii elektroenergetycznych średniego i wysokiego napięcia;

6) lokalizacja wczesnośredniowiecznego grodu Kaszuba.

§5. Ilekroć w przepisach niniejszej uchwały jest mowa o:

1) budowli służącej reklamie - należy przez to rozumieć wolnostojący trwale związany z gruntem obiekt reklamowy, który nie jest budynkiem w rozumieniu ustawy Prawo budowlane;

2) urządzeniu służącym reklamie - należy przez to rozumieć obiekt nie związany na trwale z gruntem, służący reklamie;

3) froncie działki - należy przez to rozumieć tą granicę działki budowlanej, która przylega do drogi, z której następuje wjazd i wejście na działkę;

4) kalenicy dachu - należy przez to rozumieć najwyższą i najdłuższą, poziomą krawędź załamania połaci dachu spadowego;

5) klasie ulicy - rozumie się przez to przyporządkowanie drodze odpowiednich parametrów technicznych, wynikających z cech funkcjonalnych;

6) liczbie kondygnacji nadziemnych - należy przez to rozumieć liczbę kondygnacji budynku, z wyjątkiem piwnic;

7) nieprzekraczalnej linii zabudowy - należy przez to rozumieć linię wyznaczoną na rysunku planu, poza którą nie wolno wprowadzać nowej zabudowy;

8) obowiązującej linii zabudowy - należy przez to rozumieć linię wyznaczoną na rysunku planu, na której należy zlokalizować frontową elewację budynku, w przypadku, gdy planowana lokalizacja budynku znajdzie się w odległości mniejszej niż 20 metrów od tej linii;

9) obiekcie obsługi technicznej miasta - należy przez to rozumieć obiekt budowlany, który służy odprowadzaniu ścieków, dostarczaniu wody, ciepła, energii elektrycznej lub gazu;

10) przeznaczeniu podstawowym - należy przez to rozumieć dominujący (główny) sposób zagospodarowania terenu;

11) przeznaczeniu uzupełniającym - należy przez to rozumieć możliwy sposób zagospodarowania terenu po spełnieniu wymagań określonych w planie, stanowiący uzupełnienie lub wzbogacenie przeznaczenia podstawowego;

12) symbolu przeznaczenia - należy przez to rozumieć literowe oznaczenie poszczególnych terenów, określające ich przeznaczenie podstawowe lub przeznaczenie uzupełniające;

13) powierzchni terenu biologicznie czynnej - należy przez to rozumieć powierzchnię terenu biologicznie czynną w rozumieniu rozporządzenia Ministra Infrastruktury w sprawie warunków technicznych, jakim powinny odpowiadać budynki i ich usytuowanie;

14) terenie - należy przez to rozumieć obszar, wyznaczony liniami rozgraniczającymi oraz określony symbolem;

15) urządzeniu pomocniczym - należy przez to rozumieć wyposażenie techniczne dróg, miejsca parkingowe, a także oznakowanie służące organizacji ruchu drogowego, ekrany akustyczne, urządzenia ochrony przeciwpożarowej i obrony cywilnej, urządzenia służące informacji o terenie, a także ogólnodostępne stacje telefoniczne;

16) usługach nieuciążliwych - należy przez to rozumieć usługi, które nie należą do przedsięwzięć mogących znacząco oddziaływać na środowisko w rozumieniu ustawy Prawo ochrony środowiska;

17) usługach uciążliwych - należy przez to rozumieć usługi zaliczane do przedsięwzięć mogących znacząco oddziaływać na środowisko w rozumieniu ustawy Prawo ochrony środowiska;

18) stałej uciążliwości - należy przez to rozumieć uciążliwości wytwarzane przez czas dłuższy niż 8 godzin w ciągu doby lub w godzinach 22°° - 6°°;

19) czasowej uciążliwości - należy przez to rozumieć uciążliwości wytwarzana przez czas krótszy niż 8 godzin i nie w godzinach 22°° - 6°°;

20) szkodliwym oddziaływaniu na środowisko - należy przez to rozumieć wszelką działalność, przekraczającą dopuszczalne wielkości mogące znacząco wpływać na środowisko, w szczególności dotyczące wytwarzania: hałasu, wibracji, promieniowania oraz zanieczyszczenia powietrza, gleby, wód powierzchniowych i podziemnych;

21) odpadach niebezpiecznych - należy przez to rozumieć odpady, które ze względu na swoje pochodzenie, skład chemiczny, biologiczny, inne właściwości i okoliczności, stanowią zagrożenie dla życia lub zdrowia ludzi albo dla środowiska, za wyjątkiem odpadów wytwarzanych w gospodarstwach domowych, służbie zdrowia oraz weterynarii;

22) wskaźniku intensywności zabudowy - należy przez to rozumieć stosunek powierzchni całkowitej wszystkich kondygnacji nadziemnych budynków zlokalizowanych na danej działce budowlanej do powierzchni całkowitej tej działki;

23) wysokości zabudowy - należy przez to rozumieć maksymalną odległość w rzucie prostopadłym pomiędzy najwyższym punktem dachu budynku, a najniższym punktem gruntu rodzimego;

24) zieleni urządzonej - rozumie się przez to zespoły roślinności spełniające cele wypoczynkowe, zdrowotne i estetyczne, z wyłączeniem terenów ogrodów działkowych.

DZIAŁ II

Ustalenia ogólne

ROZDZIAŁ II

Ustalenia ogólne dotyczące zasad użytkowania, zagospodarowania i zabudowy obszaru objętego ustaleniami planu.

§6. Dla obszaru objętego niniejszą uchwałą, ustala się następujące przeznaczenia poszczególnych terenów, przyporządkowując im wskazane obok symbole przeznaczenia:

1) zabudowa mieszkaniowa jednorodzinna - MN;

2) zabudowa mieszkaniowa jednorodzinna z dopuszczeniem usług - MNU;

3) zabudowa zagrodowa - RM;

4) usługi handlu - UH;

5) usługi sportu i rekreacji - US;

6) usługi obsługi transportu - UOT;

7) zieleń urządzona - ZP;

8) las-ZL;

9) tereny orne - R;

10) łąki i pastwiska - RZ;

11) wody powierzchniowe - WS;

12) rowy melioracyjne i oczka wodne - WR;

13) ulica główna ruchu przyspieszonego - KD-GP;

14) ulica zbiorcza - KD-Z;

15) ulica pieszo - jezdna - KD-PJ;

16) ulica dojazdowa - KD-D;

17) ulica wewnętrzna - KDW;

18) parking - KD-P;

19) tereny ciepłociągu - C;

20) tereny wodociągu - W;

21) tereny obiektów hydrotechnicznych - H;

22) wały przeciwpowodziowe - WPP.

§7. 1. Tereny wymienione w §6 pkt 13 - 16 stanowią podstawową sieć publicznej komunikacji drogowej ulic, którą należy realizować zgodnie z wyznaczonymi na rysunku planu liniami rozgraniczającymi.

2. Obowiązują nieprzekraczalne linie zabudowy w odległości 6 m od linii rozgraniczających terenów ulic głównych ruchu przyspieszonego, oznaczonych na rysunku planu symbolami: 1KD-GP i 2 KD-GP.

§8. 1. Każda działka budowlana musi mieć dostęp do ulicy publicznej.

2. Za dostęp do ulicy publicznej uważa się także ukształtowanie działki budowlanej, które umożliwia prawidłowy wjazd na działkę budowlaną z terenu ulicy wewnętrznej.

§9. 1. Cele publiczne takie jak: obiekty obrony cywilnej, ratownictwa, bezpieczeństwa państwa, obiekty obsługi technicznej miasta wymienione w §5 pkt 9, urządzenia melioracji, ulice, place, zieleń miejska, tereny komunikacji pieszo-jezdnej, drogi rowerowe, ciągi komunikacji pieszej, można realizować na każdym terenie w sposób zgodny przepisami szczególnymi i zasadami współżycia społecznego.

2. Dopuszcza się na całym obszarze objętym planem lokalizację zadań dla realizacji celów publicznych w rozumieniu ustawy o planowaniu i zagospodarowaniu przestrzennym, wyłącznie w ramach funkcji i zasad zagospodarowania terenu, określonych niniejszym planem.

3. Obszar wyspy ustanawia się obszarem rehabilitacji istniejącej zabudowy i infrastruktury technicznej.

§10. Zagospodarowanie i zabudowę należy wykonywać w sposób zapewniający prawidłową eksploatację obiektów zaliczanych do celów publicznych, zwłaszcza: obiektów obsługi technicznej miasta, urządzeń melioracyjnych oraz obiektów obrony cywilnej, ratownictwa i bezpieczeństwa państwa.

§11. Plan wyznacza następujące tereny przeznaczone na cele publiczne:

1) ulic publicznych: KD-GP, KD-Z, KD-L, KD-D;

2) infrastruktury technicznej: W, C, H;

3) wód powierzchniowych, kanałów melioracyjnych i oczek wodnych: WS, WR;

4) wałów przeciwpowodziowych WPP;

5) zieleni urządzonej ZP.

ROZDZIAŁ III

Ustalenia ogólne dla terenów i obiektów podlegających ochronie ze względu na wymagania przyrodnicze.

§12. 1. Plan wskazuje obszary objęte programem „Natura 2000”. Wykaz tych obszarów stanowi załącznik nr 4.

2. Zagospodarowanie terenów określonych w ust. 1 musi być zgodne z obowiązującymi w tym zakresie przepisami.

§13. Ustala się następujące zasady kształtowania i ochrony zieleni urządzonej oraz terenów biologicznie czynnych:

1) należy dążyć do zachowania istniejącego drzewostanu;

2) należy dążyć do wprowadzenia roślinności zgodnej z siedliskiem;

3) w celu odtworzenia wartości przyrodniczych i użytkowych na terenach wykazujących cechy degradacji spowodowanej nieprawidłowym użytkowaniem, należy prowadzić działania o charakterze rekultywacyjnym.

ROZDZIAŁ IV

Ustalenia ogólne dla terenów i obiektów ze względu na funkcje oraz wymagania ochrony środowiska i zdrowia ludzi.

§14. 1. Cały obszar objęty planem znajduje się w strefie głównego zbiornika wód podziemnych.

2. Tereny objęte planem znajdują się na obszarze zasobowym komunalnego ujęcia wód podziemnych.

3. Tereny objęte planem znajdują się na obszarze zewnętrznej strefy ochrony sanitarnej ujęcia komunalnego dla miasta Konina.

4. Wskazuje się obszary ochrony pośredniej zewnętrznej ujęć wody oraz teren podwyższonej ochrony, określone zgodnie z rysunkiem planu. Wykaz terenów ochrony pośredniej zewnętrznej ujęć wody podziemnej dla miasta Konina oraz obszaru o podwyższonej ochronie stanowi załącznik nr 5.

5. Na obszarach, o których mowa w §14 ust 2, należy przestrzegać ustaleń decyzji Wojewody Wielkopolskiego Nr OS.Ko-II-6210/18/99 z dnia 15.10.1999 roku.

§15. W celu ochrony urządzeń melioracji wodnych:

1) nakazuje się usytuowanie wzdłuż rowów melioracyjnych nie ogrodzonych pasów technicznych o szerokości minimum 3 m, umożliwiających dostęp do rowów w stopniu wystarczającym do ich eksploatacji;

2) nakazuje się przy wykonywaniu robót melioracyjnych i realizacji niezbędnych urządzeń melioracji wodnej zachowanie równowagi przyrodniczej oraz różnorodności biologicznej, w tym zwłaszcza zachowanie odpowiednich stosunków wodnych w glebie;

3) zakazuje się odprowadzania do rowów ścieków i innych zanieczyszczeń oraz ujmowania z nich wody.

§16. Posiadający do działki budowlanej tytuł prawny, powinien przy wykonywaniu swego prawa powstrzymywać się od działań, które by zakłócały korzystanie z nieruchomości sąsiednich ponad przeciętną miarę, wynikającą ze społeczno-gospodarczego przeznaczenia nieruchomości i stosunków miejscowych.

§17. Ustala się następujące warunki postępowania z odpadami:

1) wytwórcy odpadów zobowiązani są do ich selektywnej zbiórki, umożliwiającej późniejszy odzysk lub unieszkodliwienie, zgodnie z wymogami ochrony środowiska;

2) odpady komunalne winny być segregowane i zagospodarowane zgodnie z gospodarką odpadami miasta Konina;

3) odpady niebezpieczne, oleje odpadowe, zużyte baterie i akumulatory winny być gromadzone w hermetycznych pojemnikach i transportowane do miejsc odzysku lub unieszkodliwienia.

§18. Na terenach objętym planem wprowadza się następujące ustalenia dotyczące odpadów:

1) zakazuje się składowania i unieszkodliwiania odpadów;

2) w celu realizacji selektywnej zbiórki, każda działka budowlana powinna być wyposażona w oddzielne oznaczone pojemniki odpadów: wymieszanych, przeznaczonych na składowisko, surowców wtórnych oraz odpadów organicznych, przeznaczonych do kompostowania;

3) możliwe jest usytuowanie zbiorczych pojemników selektywnego gromadzenia odpadów, obsługujących kilka działek budowlanych, zlokalizowanych na terenach ulic publicznych.

§19. 1. Ustala się następujące szerokości stref ograniczonego użytkowania wzdłuż linii wysokiego napięcia:

1) 5 m od rzutu poziomego skrajnego przewodu napowietrznych linii średniego napięcia 15 kV - po 2,5 m od osi słupa;

2) 15,0 m od rzutu poziomego skrajnego przewodu napowietrznych linii wysokiego napięcia 110 kV - po 7,5 m od osi słupa.

2. Odległości budynków od skrajnego przewodu linii wysokiego napięcia oraz sposób zagospodarowania terenu w obrębie wyznaczonych stref należy uzgadniać z właścicielami sieci.

§20. 1. Na obszarze objętym planem zakazuje się lokalizowania nowych inwestycji mogących znacząco oddziaływać na środowisko, poza obiektami, o których mowa w §5 pkt 9, oraz lokalizowania stacji bazowych telefonii komórkowej i elektrowni wiatrowych.

2. Obiekty usługowe jako przeznaczenie uzupełniające mogą być wykonane po zrealizowaniu przeznaczenia podstawowego terenu lub równocześnie z nim.

§21. Na terenach objętym planem, oprócz terenów: zieleni urządzonej - ZP, lasów - ZL, gruntów ornych - R, łąk i pastwisk - RZ, wód powierzchniowych - WS, kanałów melioracyjnych i oczek wodnych - WR, ulic: KD-GP, KD-Z, KD-PJ, KD-D, KDW, parkingu - KD-P, infrastruktury technicznej: C, W, obiektów hydrotechnicznych H oraz wałów przeciwpowodziowych - WPP, ustala się następujące warunki zaspokojenia potrzeb parkingowych:

1) potrzeby parkingowe dla istniejących i projektowanych inwestycji należy realizować na nieruchomości własnej inwestora;

2) należy zapewnić minimalnie 2 miejsca parkingowe na 1 lokal mieszkalny;

3) dla funkcji usługowych należy zapewnić minimalnie 1 miejsce parkingowe na 30 m^2 powierzchni użytkowej obiektu usługowego.

ROZDZIAŁ V

Ustalenia ogólne dla terenów i obiektów podlegających ochronie ze względu na wymagania ochrony przeciwpowodziowej.

§22. 1. Obszary objęte planem, poza terenami bezpośredniego zagrożenia powodzią i oprócz terenu 38R, znajdują się w strefie „wód jedno procentowych".

2. Plan wskazuje obiekty objęte ochroną jako obiekty gospodarki wodnej, służące ochronie przeciwpowodziowej. Wykaz obiektów gospodarki wodnej służących ochronie przeciwpowodziowej stanowi załącznik nr 6.

3. W strefie 50 m od stopy wału obowiązuje zakaz realizacji inwestycji budowlanych, poza obiektami gospodarki wodnej służących ochronie przeciwpowodziowej.

ROZDZIAŁ VI

Ogólne zasady obsługi w zakresie infrastruktury technicznej.

§23. Sieci infrastruktury technicznej powinny być prowadzone przez tereny przeznaczone na cele publiczne, w szczególności przez tereny ulic publicznych. Dopuszcza się prowadzenie sieci infrastruktury technicznej przez inne tereny za zgodą ich właścicieli.

§24. Na obszarach objętych planem obowiązuje konieczność podłączenia budynków mieszkaniowych i usługowych do mediów infrastruktury wodno - kanalizacyjnej w przeciągu jednego roku od momentu wybudowania tej infrastruktury.

§25. Na terenach objętych planem ustala się następujące zasady obsługi w zakresie infrastruktury miejskiej:

1) budowle i budynki muszą być podłączone do sieci elektroenergetycznej oraz posiadać przyłącza, umożliwiające pobór energii elektrycznej w stopniu wystarczającym dla obsługi funkcji i sposobu zagospodarowania działki;

2) zasilanie w energię elektryczną odbywać się będzie z istniejącej sieci elektroenergetycznej. Na terenie, gdzie wystąpi zwiększone zapotrzebowanie w zakresie zasilania w energię elektryczną, a zasilanie z istniejącej sieci nie będzie możliwe, dopuszcza się budowę stacji transformatorowych i sieci zasilających średniego napięcia odpowiednio do zbilansowanych potrzeb i zgodnie z warunkami wydanymi przez przedsiębiorstwo energetyczne. Określenie ostatecznej rozbudowy sieci i ilości stacji transformatorowych będzie możliwe po określeniu zapotrzebowania na moc. W przypadku konieczności budowy stacji transformatorowych na terenie objętym niniejszym planem, zarządca sieci wskaże miejsca pod ich budowę. Jeżeli przedsiębiorstwo energetyczne nie będzie mogło pozyskać wymaganego gruntu dla potrzeb budowy stacji transformatorowych, nowe miejsce wskaże Urząd Gminy. Dopuszcza się w trakcie realizacji planu możliwość stawiania stacji transformatorowych i wydzielania terenu dla potrzeb ich budowy bez konieczności opracowywania zmian planu;

3) sieć elektroenergetyczną należy realizować jako podziemną;

4) dla usytuowania urządzeń elektroenergetycznych (w tym stacji transformatorowych) nie jest wymagane zachowanie obowiązujących i nieprzekraczalnych linii zabudowy;

5) dopuszcza się realizację sieci elektroenergetycznej jako napowietrznej wyłącznie w uzasadnionych przypadkach;

6) dopuszcza się przebudowę sieci elektroenergetycznych z kolidującym planowanym zagospodarowaniem terenu i układem komunikacyjnym. Sposób i warunki przebudowy sieci elektroenergetycznej określi przedsiębiorstwo energetyczne;

7) budynki muszą być podłączone do sieci wodociągowej i posiadać przyłącze wodociągowe, umożliwiające pobór wody zgodny z funkcją oraz sposobem zagospodarowania i zabudowy działki;

8) wszystkie budynki mieszkaniowe i usługowe muszą być podłączone do sieci kanalizacyjnej a także posiadać przyłącza, umożliwiające odprowadzenie ścieków sanitarnych i deszczowych, w stopniu wystarczającym dla obsługi funkcji oraz sposobu zagospodarowania i zabudowy;

9) działki budowlane powinny posiadać kanalizację deszczową w stopniu wystarczającym dla obsługi funkcji i sposobu zagospodarowania działki;

10) ścieki będą docelowo odprowadzane zbiorczą lub rozdzielczą siecią kanalizacji do oczyszczalni ścieków;

11) na działkach budowlanych, gdzie udokumentowano badaniami, że wody gruntowe są głębiej niż 1,5 m od powierzchni terenu, dopuszcza się do czasu realizacji sieci kanalizacyjnej, odprowadzanie ścieków do tymczasowych zbiorników bezodpływowych, lokalizowanych w granicach działek budowlanych i ich wywóz do punktu zlewowego przy oczyszczalni ścieków;

12) w przypadku, o którym mowa w pkt 7, w ciągu roku od dnia, w którym zaistnieje możliwość podłączenia do kanalizacji sanitarnej, zbiorniki bezodpływowe gromadzące ścieki muszą ulec likwidacji;

13) zakazuje się lokalizacji przydomowych oczyszczalni ścieków;

14) wszystkie budynki mieszkalne powinny posiadać zbiorcze lub indywidualne źródła dostarczania ciepła w stopniu wystarczającym dla prawidłowego użytkowania zgodnego z funkcją;

15) dopuszczalnymi czynnikami grzewczymi są: miejska sieć ciepłownicza, gaz, olej, energia elektryczna lub inne odnawialne źródła energii;

16) zaopatrzenie w gaz ziemny E/GZ-50/ jest możliwe z sieci gazociągu średniego lub niskiego ciśnienia. Przyłączanie nowych odbiorców do sieci gazowej odbywać się będzie na zasadach zawartych w obowiązującym Prawie Energetycznym (Dz.U. z 2003 roku, Nr 153 poz. 1504 ze zmianami) po uzgodnieniu z zarządcą sieci.

ROZDZIAŁ VII

Ogólne zasady i warunki podziału terenów na działki budowlane.

§26. Dopuszcza się podziały i łączenie działek zgodnie z ustaleniami dla terenów.

ROZDZIAŁ VIII

Ogólne zasady rozmieszczania reklam i budowli służących reklamie.

§27. 1. Budowle służące reklamie można lokalizować:

1) na terenach ulic publicznych klasy głównej ruchu przyspieszonego, zbiorczej, dojazdowej i lokalnej poza miejscami zastrzeżonymi dla znaków drogowych;

2) na terenach usług oznaczonych symbolem przeznaczenia US, UH, UOT, MNU.

2. Każda następna budowla służąca reklamie może być zlokalizowana w odległości nie mniejszej niż 100 m od poprzedniej.

§28. 1. Na terenach nie wymienionych w §27 ust. 1 zakazuje się umieszczania budowli służących reklamie, malowania reklam oraz zawieszania ich na innych obiektach budowlanych.

2. Na terenach MNU można lokalizować reklamy wyłącznie w postaci szyldów i neonów.

3. Reklamy, o których mowa w ust. 2 można lokalizować jedynie w części parterowej budynku, w miejscu prowadzenia działalności gospodarczej.

ROZDZIAŁ IX

Ogólne warunki zagospodarowania terenu dla ukształtowania przestrzeni wizualnej.

§29. 1. Na terenach objętych planem nakazuje się stosowanie materiałów o wysokich walorach estetycznych i jakościowych.

2. Na terenach objętych planem zakazuje się:

1) grodzenia łąk, pól i lasu;

2) wykonywania ogrodzeń wykonanych z betonu, żelbetu lub materiałów odpadowych, których powierzchnia płaszczyzny elementu powtarzalnego przekroczy 0,2 m^2, przy czym ogrodzenie od strony ulic publicznych musi być wykonane jako ażurowe, z prześwitami zajmującymi więcej niż 50% powierzchni i o wysokości do 160 cm;

3) stosowania dla elewacji i pokrycia budynków mieszkalnych i usługowych materiałów substandardowych, w tym okładzin elewacyjnych z tworzyw sztucznych, pokrycia dachów spadzistych płytami i blachami fałdowymi oraz papą);

3) dokonywania makroniwelacji oraz budowy nowych zbiorników wodnych.

3. Na terenach objętych planem obowiązują dla obiektów budowlanych:

1) za wyjątkiem budynków gospodarczych w zabudowie zagrodowej - dachy pokryte dachówką albo materiałem dachówkopodobnym, strome, o kącie nachylenia 35 - 40 stopni, w kolorze czerwonym lub jego odcieniach;

2) elewacje w kolorach pastelowych lub z cegły, drewna albo kamienia;

3) dopuszcza się remonty, rozbudowę i przebudowę istniejących budynków z pozostawieniem istniejącego nachylenia połaci dachowych.

DZIAŁ III.

Ustalenia szczegółowe

ROZDZIAŁ X.

Przeznaczenie, zagospodarowanie i zabudowa terenów zabudowy jednorodzinnej, oznaczonych symbolami 1MN - 13MN.

§30. Ustala się dla terenów oznaczonych symbolami 1MN - 13MN przeznaczenie podstawowe: zabudowa mieszkaniowa jednorodzinna.

§31. Na terenach oznaczonych symbolami przeznaczenia 1MN - 13MN obowiązuje zakaz:

1) tymczasowego zagospodarowania, urządzania i użytkowania terenów, zwłaszcza lokalizowania obiektów tymczasowych, za wyjątkiem okresowego wykorzystywania terenów do produkcji rolnej, ogrodniczej lub sadowniczej;

2) lokalizowania działalności składowej, magazynowej oraz dystrybucji takich towarów jak: gaz, paliwa płynne i inne materiały niebezpieczne;

3) wykonywania piwnic, jeśli wody gruntowe przy wysokich stanach są na głębokości $\leq$ 1,5 m pod powierzchnią terenu.

§32. Na terenach oznaczonych symbolami przeznaczenia 1MN - 13MN ustala się następujące szczegółowe warunki, zasady i standardy kształtowania zabudowy oraz zagospodarowania terenu:

1) dla każdej działki budowlanej obowiązuje:

	RODZAJ USTALENIA	WARTOŚĆ LICZBOWA USTALENIA
A	B	C
1	Maksymalny wskaźnik intensywności zabudowy	0.5
2	Maksymalna wysokość zabudowy mieszkaniowej [m] - do kalenicy	12
3	Maksymalna ilość kondygnacji nadziemnych zabudowy	3
4	Minimalna powierzchnia biologicznie czynna [% powierzchni działki]	50
5	Powierzchnia nowo wydzielanej działki [m^2]	od 800 do 1.600
6	Maksymalna powierzchnia zabudowana [% powierzchni działki]	30
7	Minimalna szerokość frontu nowo wydzielanej działki [m]	20
8	Układ kalenicy dachu obiektu w relacji do linii zabudowy budynków mieszkaniowych	równoległy
9	Ilość kondygnacji budynków gospodarczych i garażowych	1

2) na jednej działce budowlanej można zrealizować tylko jeden budynek mieszkalny oraz jeden budynek garażowy i jeden gospodarczy;

3) powierzchnia zabudowy obiektów gospodarczych i garażowych łącznie nie może być większa niż 50% powierzchni zabudowy budynku mieszkalnego;

4) kubatura zabudowy obiektów gospodarczych i garażowych łącznie nie może być większa niż 50% kubatury zabudowy budynku mieszkalnego;

5) nie wolno realizować budynku gospodarczego i garażowego od strony granicy działki budowlanej z terenami ulic publicznych;

6) główne połacie dachu na jednym obiekcie budowlanym muszą mieć jednakowy spadek;

7) poziom parteru nie może być zlokalizowany wyżej niż 90 cm powyżej poziomu gruntu w miejscu realizacji głównego wejścia do budynku;

8) dopuszcza się wykonywanie prac remontowych istniejących budynków na terenach: 2MN i 3MN, wybudowanych na obszarze objętym obowiązującą linią zabudowy;

9) dopuszcza się wykonywanie prac remontowych istniejącego budynku na terenie 9MN, wybudowanego na obszarze objętym nieprzekraczalną linią zabudowy.

ROZDZIAŁ XI.

Przeznaczenie, zagospodarowanie i zabudowa terenów zabudowy mieszkaniowej jednorodzinnej z dopuszczeniem usług, oznaczonych symbolami: 1MNU - 3MNU.

§33. Ustala się dla terenów oznaczonych symbolami 1MNU - 3MNU przeznaczenie:

1) podstawowe: zabudowa mieszkaniowa jednorodzinna;

2) uzupełniające: usługi nieuciążliwe, zajmujące do 49% powierzchni użytkowej budynku mieszkalnego oraz nie więcej niż 49% powierzchni działki.

§34. Na terenach oznaczonych symbolami przeznaczenia 1MNU - 3MNU obowiązuje zakaz:

1) tymczasowego zagospodarowania, urządzania i użytkowania terenów, lokalizowania obiektów tymczasowych, za wyjątkiem tymczasowego wykorzystywania terenów do produkcji rolnej, ogrodniczej lub sadowniczej;

2) lokalizowania działalności produkcyjnej oraz dystrybucji takich towarów jak: gaz, paliwa płynne i inne materiały niebezpieczne;

3) lokalizowania usług wymagających dostaw częściej niż raz dziennie samochodami cięższymi niż 3,5 tony;

4) wykonywania piwnic, jeśli wody gruntowe przy wysokich stanach są na głębokości $\leq$1,5 m pod powierzchnią terenu.

§35. Na terenach oznaczonych symbolami przeznaczenia 1MNU - 3MNU ustala się następujące szczegółowe warunki i zasady zabudowy oraz zagospodarowania terenu:

1) dla każdej działki budowlanej obowiązuje:

	RODZAJ USTALENIA	WARTOŚĆ LICZBOWA USTALENIA
A	B	C
1	Maksymalny wskaźnik intensywności zabudowy	0.7
2	Maksymalna wysokość zabudowy mieszkaniowej [m]- do kalenicy	12
3	Maksymalna ilość kondygnacji nadziemnych zabudowy	3

4	Minimalna powierzchnia biologicznie czynna [% powierzchni działki]	40
5	Powierzchnia nowo wydzielanej działki [m^2]	800-1.800
6	Maksymalna powierzchnia zabudowana [% powierzchni działki]	40
7	Układ kalenicy dachu obiektu w relacji do kierunku linii zabudowy [nie dotyczy obiektów garażowych i gospodarczych]	równoległy
8	Minimalna szerokość frontu nowo wydzielanej działki [m]	20

2) na jednej działce budowlanej można zrealizować tylko jeden budynek mieszkalny oraz jeden budynek gospodarczo - garażowy i jeden usługowy;

3) powierzchnia zabudowy oraz kubatura obiektów gospodarczych, garażowych i usługowych łącznie nie może być większa niż 80% powierzchni zabudowy oraz kubatury budynku mieszkalnego;

4) nie wolno realizować budynku gospodarczo - garażowego od strony granicy działki budowlanej z terenami ulic publicznych;

5) zabudowa usługowa może być realizowana jako wbudowana w budynek mieszkalny albo jako wolnostojący obiekt budowlany;

6) główne połacie dachu na jednym obiekcie budowlanym muszą mieć jednakowy spadek;

7) poziom parteru nie może być zlokalizowany wyżej jak 90 cm powyżej gruntu w miejscu realizacji głównego wejścia lub wjazdu do budynku.

ROZDZIAŁ XII.

Przeznaczenie, zagospodarowanie i zabudowa terenów zabudowy zagrodowej, oznaczonych symbolami: 1RM - 15RM.

§36. Ustala się dla terenów oznaczonych symbolami 1RM - 15RM przeznaczenie:

1) podstawowe: zabudowa zagrodowa;

2) uzupełniające: zabudowa mieszkaniowa jednorodzinna, zajmująca do 49% powierzchni zabudowy obiektów o przeznaczeniu podstawowym.

§37. Na terenach oznaczonych symbolami przeznaczenia 1RM - 15RM obowiązuje zakaz:

1) tymczasowego zagospodarowania, urządzania i użytkowania terenów, zwłaszcza lokalizowania obiektów tymczasowych, za wyjątkiem okresowego wykorzystywania terenów do produkcji rolnej, ogrodniczej lub sadowniczej;

2) lokalizowania działalności składowej, magazynowej oraz dystrybucji takich towarów jak: gaz, paliwa płynne i inne materiały niebezpieczne;

3) prowadzenia pozarolniczej działalności produkcyjnej;

4) wykonywania piwnic, jeśli wody gruntowe przy wysokich stanach są na głębokości $\leq$ 1,5 m pod powierzchnią terenu;

5) sytuowania obiektów na granicy działki.

§38. Na terenach oznaczonych symbolami przeznaczenia 1RM - 15RM ustala się następujące szczegółowe warunki, zasady i standardy kształtowania zabudowy oraz zagospodarowania terenu:

1) dla każdej działki budowlanej obowiązuje:

	RODZAJ USTALENIA	WARTOŚĆ LICZBOWA USTALENIA
A	B	C
1	Maksymalny wskaźnik intensywności zabudowy	0.5
2	Maksymalna wysokość zabudowy [m] - do kalenicy	12
4	Maksymalna ilość kondygnacji nadziemnych zabudowy	3
5	Minimalna powierzchnia biologicznie [% powierzchni działki]	60
6	Powierzchnia nowo wydzielanej działki [m^2]	od 800 do 1.600
7	Maksymalna powierzchnia zabudowana [% powierzchni działki]	40
8	Układ głównej kalenicy dachu obiektu w relacji do kierunku linii zabudowy (nie dotyczy obiektów garażowych i gospodarczych)	równoległy
9	Minimalna szerokość frontu nowo wydzielanej działki [m].	20

2) zabudowę mieszkaniową należy lokalizować w odległości:

a) 8 m od linii rozgraniczającej z terenami ulicy dojazdowej,

b) 10 m od linii rozgraniczającej ulicy zbiorczej;

3) główne połacie dachu na jednym obiekcie budowlanym muszą mieć jednakowy spadek;

4) poziom parteru nie może być zlokalizowany wyżej jak 90 cm powyżej gruntu w miejscu realizacji głównego wejścia lub wjazdu do budynku;

5) dopuszcza się stosowanie pokrycia dachu z blachy lub papy budynków gospodarczych w zabudowie zagrodowej.

ROZDZIAŁ XIII.

Przeznaczenie, zagospodarowanie i zabudowa terenu zabudowy usług handlu, oznaczonego symbolem UH.

§39. Ustala się dla terenu oznaczonego symbolem UH przeznaczenie podstawowe: usługi handlu.

§40. Na terenie oznaczonym symbolem przeznaczenia UH obowiązuje zakaz:

1) tymczasowego zagospodarowania, urządzania i użytkowania terenów, lokalizowania obiektów tymczasowych, za wyjątkiem tymczasowego wykorzystywania terenów do produkcji rolnej, ogrodniczej lub sadowniczej;

2) wykonywania piwnic, jeśli wody gruntowe przy wysokich stanach są na głębokości ≤ 1,5 m pod powierzchnią terenu.

§41. Na terenie oznaczonym symbolem przeznaczenia UH ustala się następujące szczegółowe warunki, zasady i standardy kształtowania zabudowy oraz zagospodarowania terenu:

1) dla każdej działki budowlanej obowiązuje:

	RODZAJ USTALENIA	WARTOŚĆ LICZBOWA USTALENIA
A	B	C
1	Maksymalny wskaźnik intensywności zabudowy	0.5
2	Maksymalna wysokość zabudowy [m] - do kalenicy	9
3	Minimalna powierzchnia biologicznie czynna [% powierzchni działki]	30
4	Maksymalna powierzchnia zabudowana [% powierzchni działki]	50

2) na jednej działce budowlanej można zrealizować tylko jeden budynek usługowy;

3) główne połacie dachu na jednym obiekcie budowlanym muszą mieć jednakowy spadek;

4) poziom parteru nie może być zlokalizowany wyżej jak 45 cm powyżej gruntu w miejscu realizacji głównego wejścia lub wjazdu do budynku.

ROZDZIAŁ XIV.

Przeznaczenie, zagospodarowanie i zabudowa terenu zabudowy usługami obsługi transportu, oznaczonego symbolem UOT.

§42. Ustala się dla terenu oznaczonego symbolem UOT przeznaczenie:

1) podstawowe: usługi obsługi transportu;

2) uzupełniające: usługi handlu, zajmujące do 49% powierzchni użytkowej budynku.

§43. Na terenie oznaczonym symbolem przeznaczenia UOT obowiązuje zakaz wykonywania piwnic, jeśli wody gruntowe są na głębokości ≤ 1,5 m pod powierzchnią terenu.

§44. Na terenie oznaczonym symbolem przeznaczenia UOT ustala się następujące szczegółowe warunki i zasady kształtowania zabudowy oraz zagospodarowania terenu:

1) dla każdej działki budowlanej obowiązuje:

	RODZAJ USTALENIA	WARTOŚĆ LICZBOWA
A	B	C
1	Maksymalny wskaźnik intensywności zabudowy	0,5
2	Maksymalna wysokość zabudowy [m]	6
3	Minimalna powierzchnia biologicznie czynna [% powierzchni działki]	20
4	Maksymalna powierzchnia zabudowana [% powierzchni działki]	40

2) poziom parteru nie może być zlokalizowany wyżej jak 30 cm powyżej gruntu w miejscu realizacji głównego wejścia lub wjazdu do budynku;

3) dopuszcza się lokalizację zabudowy na granicy działki;

4) dopuszcza się dachy płaskie.

ROZDZIAŁ XV

Przeznaczenie, zagospodarowanie i zabudowa terenów usług sportu i rekreacji, oznaczonych symbolami 1US, 2US

§45. 1. Na terenie oznaczonych symbolem przeznaczenia 1US ustala się:

1) przeznaczenie podstawowe - usługi sportu i rekreacji;

2) przeznaczenie uzupełniające - usługi handlu, pod warunkiem że prowadzone będą poza budynkami, na terenach utwardzonych.

2. Na terenie oznaczonym symbolem przeznaczenia 2US ustala się:

1) przeznaczenie podstawowe - usługi sportu i rekreacji;

2) przeznaczenie uzupełniające - usługi handlu, zajmujące nie więcej niż 10% powierzchni terenów i powierzchni użytkowej obiektów budowlanych, obsługujących przeznaczenie podstawowe.

§46. Na terenach oznaczonych symbolami przeznaczenia 1US, 2US wprowadza się zakaz:

1) lokalizowania składów pojazdów i złomu;

2) eksploatowania działalnością usługową i składowaniem obszarów zieleni oraz terenów nie utwardzonych, nie zabezpieczających odprowadzenia ścieków sanitarnych i wód deszczowych w stopniu wystarczającym dla nieszkodliwej dla środowiska obsługi tych funkcji terenu.

§47. Na terenach oznaczonych symbolami przeznaczenia 1US, 2US ustala się następujące szczegółowe warunki i zasady kształtowania zabudowy oraz zagospodarowania:

1) odnośnie parametrów gabarytowych zabudowy (poza stadionem) obowiązuje:

	RODZAJ USTALENIA	WARTOŚĆ LICZBOWA
A	B	C
1	Maksymalna wysokość zabudowy [m]	15
2	Maksymalna ilość kondygnacji nadziemnych zabudowy	3
3	Minimalna powierzchnia biologicznie czynna [% powierzchni działki]	70
4	Minimalna powierzchnia działki budowlanej [m^2]	1.000

2) ustala się obowiązek realizacji obiektów budowlanych o wysokich walorach architektonicznych;

3) dopuszcza się dachy płaskie.

ROZDZIAŁ XVI

Przeznaczanie i zagospodarowanie terenów gruntów ornych, oznaczonych symbolami: 1R-43R.

§48. Ustala się dla terenów oznaczonych symbolami 1R - 43R przeznaczenie:

1) podstawowe: tereny rolne;

2) uzupełniające: sady, łąki i pastwiska, zajmujące do 49% powierzchni terenów.

§49. Na terenach oznaczonych symbolami przeznaczenia 1R - 43R wprowadza się zakaz:

1) lokalizowania obiektów budowlanych, za wyjątkiem przewodów doprowadzających media infrastruktury technicznej do obiektów wymienionych w §5 pkt 9;

2) dolesiania;

3) grodzenia terenów pól uprawnych;

4) zmiany stosunków wodnych i naturalnej rzeźby terenu;

5) lokalizowania składów pojazdów i złomu;

6) wysypywania, zakopywania i wylewania odpadów i nieczystości;

7) realizacji utwardzonych dróg;

8) zakaz rolniczego wykorzystania ścieków.

§50. Na terenach oznaczonych symbolami przeznaczenia 1R - 43R ustala się następujące szczegółowe warunki i zasady zagospodarowania:

1) obszar należy pozostawić w całości jako biologicznie czynny;

2) zaleca się ograniczenie stosowania: pestycydów, środków ochrony roślin i nawozów sztucznych.

ROZDZIAŁ XVII

Przeznaczanie i zagospodarowanie terenów łąk i pastwisk, oznaczonych symbolami: 1RZ - 62RZ.

§51. Ustala się dla terenów oznaczonych symbolami 1RZ - 62RZ przeznaczenie:

1) podstawowe: łąki i pastwiska;

2) uzupełniające: uprawy rolne, zajmujące do 25% powierzchni terenów.

§52. Na terenach oznaczonych symbolami przeznaczenia 1RZ - 62RZ wprowadza się zakaz:

1) lokalizowania obiektów budowlanych za wyjątkiem przewodów doprowadzających media infrastruktury technicznej do obiektów wymienionych w §5 pkt 9 oraz określonych w §53 pkt 2;

2) dolesiania;

3) zmiany stosunków wodnych i naturalnej rzeźby terenu;

4) wysypywania, zakopywania i wylewania odpadów i nieczystości;

5) grodzenia terenów;

6) realizacji utwardzonych dróg.

§53. Na terenach oznaczonych symbolami przeznaczenia 1RZ - 62RZ ustala się następujące szczegółowe warunki i zasady zagospodarowania:

1) obszar należy pozostawić w całości jako biologicznie czynny;

2) w przypadku uzyskania pozytywnej opinii Wojewódzkiego Konserwatora Przyrody dopuszcza się realizację ciągów pieszych wyposażonych w miejsca odpoczynku i ścieżki rowerowe;

3) zaleca się ograniczenie stosowania: pestycydów, środków ochrony roślin i nawozów sztucznych;

4) przed przystąpieniem do prac ziemnych inwestor zobowiązany jest do ich uzgodnienia z urzędem konserwatorskim.

ROZDZIAŁ XVIII

Przeznaczanie i zagospodarowanie terenu lasów, oznaczonego symbolem ZL.

§54. Ustala się dla terenu oznaczonego symbolem ZL przeznaczenie podstawowe: las.

§55. Na terenie oznaczonym symbolem przeznaczenia ZL wprowadza się zakaz:

1) lokalizowania obiektów budowlanych;

2) wysypywania, zakopywania i wylewania odpadów i nieczystości;

3) zmiany stosunków wodnych i naturalnej rzeźby terenu;

4) realizacji utwardzonych dróg.

§56. Dla terenu oznaczonego symbolem przeznaczenia ZL ustala się następujące szczegółowe warunki i zasady zagospodarowania:

1) teren należy pozostawić biologicznie czynnym;

2) zakazuje się stosowania pestycydów.

ROZDZIAŁ XIX

Przeznaczanie i zagospodarowanie terenów wód powierzchniowych, nie będących oczkami wodnymi i rowami melioracyjnymi, oznaczonych symbolami 1WS - 5WS.

§57. Ustala się dla terenów oznaczonych symbolami 1WS - 5WS przeznaczenie:

1) podstawowe: wody powierzchniowe;

2) uzupełniające: turystyczno - rekreacyjne.

§58. Na terenach oznaczonych symbolami przeznaczenia 1WS - 5WS wprowadza się zakaz:

1) lokalizowania obiektów budowlanych;

2) ogradzania brzegów;

3) dokonywania zrzutu wszelkich zanieczyszczeń do wód.

§59. Dla terenów oznaczonych symbolem przeznaczenia 1WS - 5WS ustala się następujące szczegółowe warunki i zasady zagospodarowania:

1) dopuszcza się realizację urządzeń rekreacyjnych i sportowych pod warunkiem, że nadają się do zdemontowania, a ich lokalizacja zostanie uzgodniona z właściwymi instytucjami;

2) nakazuje się wykonywanie niezbędnych prac z zakresu: regulacji, utrzymania skarp, obwałowań przeciwpowodziowych oraz wycinki drzew i krzewów, a także innych działań związanych z ochroną przeciwpowodziową.

ROZDZIAŁ XX

Przeznaczanie i zagospodarowanie terenów rowów melioracyjnych i oczek wodnych, oznaczonych symbolem 1WR - 49WR.

§60. Ustala się dla terenów oznaczonych symbolami 1WR - 49WR przeznaczenie:

1) podstawowe: rowy melioracyjne i oczka wodne;

2) uzupełniające: zieleń izolacyjna, niska.

§61. Na terenach oznaczonych symbolami przeznaczenia 1WR - 49WR wprowadza się zakaz:

1) lokalizowania obiektów budowlanych nie związanych z funkcją podstawową terenu;

2) ogradzania brzegów;

3) nasadzeń drzew i krzewów;

4) wysypywania, zakopywania i wylewania odpadów i nieczystości;

5) stosowania: detergentów, środków ochrony roślin i nawozów sztucznych;

6) dokonywania zrzutu wszelkich zanieczyszczeń do wód.

62. Dla terenów oznaczonych symbolem przeznaczenia 1WR - 49WR ustala się następujące warunki i zasady zagospodarowania:

1) nakazuje się wykonywanie niezbędnych prac z zakresu: regulacji, utrzymania skarp, oraz wycinki drzew i krzewów, a także innych działań związanych z ochroną przeciwpowodziową;

2) tereny należy pozostawić jako biologicznie czynne;

3) ograniczyć dostęp komunikacyjny pojazdów mechanicznych.

ROZDZIAŁ XXI

Przeznaczenie, zagospodarowanie i zabudowa terenów ulic głównych ruchu przyśpieszonego, oznaczonych symbolami: 1KD-GP, 2KD-GP.

§63. Ustala się dla terenów oznaczonych symbolami 1KD-GP, 2KD-GP przeznaczenie:

1) podstawowe: ulica główna ruchu przyspieszonego;

2) uzupełniające: sieci mediów infrastruktury technicznej miasta;

3) tymczasowe: użytki rolne do czasu realizacji przeznaczenia podstawowego.

§64. Na terenach oznaczonych symbolami przeznaczenia 1KD-GP, 2KD-GP ustala się zakaz wprowadzania obiektów budowlanych nie związanych z przeznaczeniem terenu, za wyjątkiem wymienionych w §23 i §27.

§65. Dla terenów oznaczonych symbolami przeznaczenia 1KD-GP, 2KD-GP ustala się następujące warunki i zasady zabudowy oraz zagospodarowania:

1) szerokość w liniach rozgraniczających - 50 m z lokalnymi poszerzeniami i zwężeniami;

2) tereny muszą być wyposażone w sieć kanalizacji deszczowej;

3) wszystkie zrzuty ścieków opadowych muszą być wyposażone w urządzenia podczyszczające na wylotach;

4) przynajmniej 10% powierzchni terenów należy pozostawić jako biologicznie czynne.

ROZDZIAŁ XXII

Przeznaczenie, zagospodarowanie i zabudowa terenów ulic zbiorczych, oznaczonych symbolami 3KD-Z, 4KD-Z.

§66. Ustala się dla terenów oznaczonych symbolami 3KD-Z, 4KD-Z przeznaczenie:

1) podstawowe: ulica zbiorcza;

2) uzupełniające: sieci mediów infrastruktury technicznej miasta, parkowanie pojazdów mechanicznych;

3) tymczasowe: użytki rolne do czasu realizacji przeznaczenia podstawowego.

§67. Na terenach oznaczonych symbolami przeznaczenia 3KD-Z, 4KD-Z ustala się zakaz wprowadzania obiektów budowlanych nie związanych z przeznaczeniem terenu, za wyjątkiem wymienionych w §23 i §27.

§68. Dla terenów oznaczonych symbolami przeznaczenia terenu 3KD-Z, 4KD-Z ustala się następujące warunki i zasady zabudowy oraz zagospodarowania:

1) szerokość drogi w liniach rozgraniczających, o ile mniejszego wymiaru nie określa rysunek planu - 20 m;

2) tereny muszą być wyposażone w sieć kanalizacji deszczowej;

3) zrzuty ścieków opadowych powinny być wyposażone w urządzenia podczyszczające;

4) przynajmniej 10% powierzchni terenów należy pozostawić jako biologicznie czynne;

5) dopuszcza się lokalizację miejsc parkowania pojazdów mechanicznych na wydzielonych stanowiskach parkingowych.

ROZDZIAŁ XXIII

Przeznaczenie, zagospodarowanie i zabudowa terenów ulic dojazdowych, oznaczonych symbolami 5KD-D - 10KD-D.

§69. Ustala się dla terenów oznaczonych symbolami 5KD-D - 10KD-D przeznaczenie:

1) podstawowe: ulica dojazdowa;

2) uzupełniające: sieci mediów infrastruktury technicznej miasta, parkowanie pojazdów mechanicznych.

§70. Na terenach oznaczonych symbolami przeznaczenia 5KD-D - 10KD-D ustala się zakaz wprowadzania obiektów budowlanych nie związanych z przeznaczeniem terenu za wyjątkiem wymienionych w §23 i §27 oraz za wyjątkiem urządzeń regulacji cieków wodnych i przeciwpowodziowych.

§71. Dla terenów oznaczonych symbolami przeznaczenia 5KD-D - 10KD-D ustala się następujące warunki i zasady zabudowy oraz zagospodarowania:

1) minimalna szerokość w liniach rozgraniczających dla ulic nowoprojektowanych - 10 m;

2) należy wykonać chodnik, co najmniej po jednej stronie pasa drogowego;

3) tereny muszą być wyposażone w sieć kanalizacji deszczowej;

4) zrzuty ścieków opadowych powinny być wyposażone w urządzenia podczyszczające;

5) przynajmniej 10% powierzchni terenów należy pozostawić jako biologicznie czynne.

ROZDZIAŁ XXIV

Przeznaczenie, zagospodarowanie i zabudowa terenów ulic pieszo -jezdnych, oznaczonych symbolami: 12KD-PJ - 18KD-PJ.

§72. Ustala się dla terenów oznaczonych symbolami 12KD-PJ - 18KD-PJ przeznaczenie:

1) podstawowe: ulica pieszo-jezdna;

2) uzupełniające: sieci mediów infrastruktury technicznej miasta.

§73. Na terenach oznaczonych symbolami przeznaczenia 12KD-PJ - 18KD-PJ ustala się zakaz wprowadzania obiektów budowlanych nie związanych z przeznaczeniem terenu za wyjątkiem wymienionych w §23 i §27 oraz za wyjątkiem urządzeń regulacji cieków wodnych i przeciwpowodziowych.

§74. Dla terenów oznaczonych symbolami przeznaczenia 12KD-PJ - 18KD-PJ ustala się następujące warunki i zasady zabudowy oraz zagospodarowania:

1) minimalna szerokość w liniach rozgraniczających dla ulic nowoprojektowanych - 10 m;

2) urządzenie ulicy w formie pieszo-jezdnej;

3) tereny powinny być wyposażone w sieć kanalizacji deszczowej;

4) zrzuty ścieków opadowych powinny być wyposażone w urządzenia podczyszczające.

ROZDZIAŁ XXV

Przeznaczenie, zagospodarowanie i zabudowa terenu ulicy wewnętrznej, oznaczonej symbolem 11KDW.

§75. Ustala się dla terenu oznaczonego symbolem 11KDW przeznaczenie:

1) podstawowe: ulica wewnętrzna;

2) uzupełniające: sieci mediów infrastruktury technicznej miasta.

§76. Na terenie oznaczonym symbolem przeznaczenia 11KDW ustala się zakaz wprowadzania obiektów budowlanych nie związanych z przeznaczeniem terenu za wyjątkiem wymienionych w §23.

§77. Dla terenu oznaczonego symbolem przeznaczenia 11KDW ustala się następujące warunki i zasady zagospodarowania:

1) szerokość w liniach rozgraniczających - 5 m;

2) dopuszcza się lokalizację na wydzielonych stanowiskach miejsc parkingowych;

3) tereny powinny być wyposażone w sieć kanalizacji deszczowej;

4) zrzuty ścieków opadowych powinny być wyposażone w urządzenia podczyszczające.

ROZDZIAŁ XXVI

Przeznaczenie, zagospodarowanie i zabudowa terenu parkingu, oznaczonego symbolem 19KD-P.

§78. Ustala się dla terenu oznaczonego symbolem 19KD-P przeznaczenie podstawowe: parking.

§79. Na terenie oznaczonym symbolem przeznaczenia 19KD-P ustala się zakaz wprowadzania stałych obiektów budowlanych, nie związanych z przeznaczeniem terenu.

§80. Dla terenu oznaczonego symbolem przeznaczenia 19KD-P ustala się następujące warunki i zasady zagospodarowania:

1) tereny powinny być utwardzone i wyposażone w sieć kanalizacji deszczowej;

2) zrzuty ścieków opadowych powinny być wyposażone w urządzenia podczyszczające na wylotach;

3) przynajmniej 10% powierzchni terenu należy pozostawić jako tereny czynne biologicznie.

ROZDZIAŁ XXVII.

Przeznaczenie, zagospodarowanie i zabudowa terenów urządzeń wodociągowych, oznaczonych symbolami: 1W - 4W.

§81. Ustala się dla terenów oznaczonych symbolami 1W - 4W przeznaczenie podstawowe: tereny wodociągu.

§82. Na terenach oznaczonych symbolami przeznaczenia 1W - 4W obowiązuje zakaz:

1) wprowadzania obiektów budowlanych nie związanych z przeznaczeniem terenu;

2) nasadzeń zieleni wysokiej.

§83. Dla terenów oznaczonych symbolami przeznaczenia 1W - 4W dopuszcza się:

1) nasadzenia zieleni niskiej;

2) lokalizację pod ziemią sieci innych mediów infrastruktury technicznej;

3) utwardzenie terenu.

ROZDZIAŁ XXVIII

Przeznaczenie, zagospodarowanie i zabudowa terenów urządzeń ciepłowniczych, oznaczonych symbolami: 1C - 4C.

§84. Ustala się dla terenów oznaczonych symbolami 1C - 4C przeznaczenie podstawowe: tereny ciepłociągu.

§85. Na terenach oznaczonych symbolami przeznaczenia 1C - 4C obowiązuje zakaz:

1) wprowadzania obiektów budowlanych nie związanych z przeznaczeniem terenu;

2) lokalizacji zieleni wysokiej.

§86. Dla terenów oznaczonych symbolami przeznaczenia 1C - 4C dopuszcza się:

1) nasadzenia zieleni niskiej;

2) lokalizację pod ziemią sieci innych mediów infrastruktury technicznej;

3) utwardzenie terenu.

ROZDZIAŁ XXIX.

Przeznaczanie, zagospodarowanie i zabudowa terenu zieleni urządzonej, oznaczonego symbolem przeznaczenia ZP.

§87. Ustala się dla terenu oznaczonego symbolem ZP przeznaczenie:

1) podstawowe: zieleń urządzona;

2) uzupełniające: rekreacja.

§88. Na terenie oznaczonym symbolem przeznaczenia ZP wprowadza się zakaz zabudowy, za wyjątkiem obiektów małej architektury, urządzeń rekreacyjnych oraz sieci przewodów infrastruktury technicznej miasta.

§89. Dla terenu oznaczonego symbolem przeznaczenia ZP ustala się następujące szczegółowe warunki i zasady zabudowy oraz zagospodarowania terenu:

1) teren nie może być ogrodzony;

2) powinien być zadrzewiony i biologicznie czynny;

3) dopuszcza się realizację ciągów pieszych wyposażonych w miejsca odpoczynku.

ROZDZIAŁ XXX.

Przeznaczanie i zagospodarowanie terenów wałów przeciwpowodziowych, oznaczonych symbolami: WPP 1, WPP 2.

§90. Ustala się dla terenów oznaczonych symbolami WPP 1, WPP 2 przeznaczenie:

1) podstawowe: wały przeciwpowodziowe;

2) uzupełniające: zieleń izolacyjna, niska.

§91. Na terenach oznaczonych symbolami przeznaczenia WPP 1, WPP 2 obowiązuje zakaz:

1) tymczasowego zagospodarowania terenów oraz lokalizowania obiektów budowlanych, nie związanych z ochroną przeciwpowodziową;

2) nasadzeń drzew i krzewów;

3) lokalizowania ogrodzeń.

§92. Dla terenów oznaczonych symbolami przeznaczenia WPP 1, WPP 2 ustala się następujące warunki i zasady zagospodarowania:

1) tereny należy pozostawić jako biologicznie czynne;

2) ograniczenie dostępu komunikacyjnego pojazdów mechanicznych.

ROZDZIAŁ XXXI.

Przeznaczanie i zagospodarowanie terenów obiektów hydrotechnicznych, oznaczonych symbolami: 1H, 2H.

§93. Ustala się dla terenów oznaczonych symbolami 1H, 2H przeznaczenie:

1) podstawowe: tereny obiektów hydrotechnicznych;

2) uzupełniające: sieci mediów infrastruktury technicznej.

§94. 1. Na terenie oznaczonym symbolem przeznaczenia 1H obowiązuje zakaz:

1) lokalizowania obiektów budowlanych, nie związanych z przeznaczeniem podstawowym;

2) tymczasowego zagospodarowania;

3) nasadzeń drzew i krzewów.

2. Na terenie oznaczonym symbolem przeznaczenia 2H obowiązuje zakaz: lokalizowania obiektów budowlanych, nie związanych z przeznaczeniem podstawowym.

§95. 1. Dla terenu oznaczonego symbolem przeznaczenia 1H ustala się następujące szczegółowe warunki i zasady zabudowy oraz zagospodarowania terenu:

1) gabaryty obiektów budowlanych nie powinny przekraczać zabudowy istniejącej;

2) wskazane podziemne usytuowanie infrastruktury technicznej.

2. Dla terenu oznaczonego symbolem przeznaczenia 2H ustala się następujące warunki i zasady zagospodarowania:

1) odnośnie parametrów gabarytowych zabudowy obowiązuje:

	RODZAJ USTALENIA	WARTOŚĆ LICZBOWA
A	B	C
1	Maksymalny wskaźnik intensywności zabudowy	0.8
2	Maksymalna wysokość zabudowy [m]	6
3	Maksymalna ilość kondygnacji nadziemnych zabudowy	2
4	Minimalna powierzchnia biologicznie czynna na działce [% powierzchni działki]	10
5	Maksymalna powierzchnia zabudowana na działce budowlanej [% powierzchni działki]	80

2) utwardzony dojazd;

3) zapewnienie co najmniej jednego miejsca postojowego dla pojazdu obsługi technicznej.

DZIAŁ IV.

Przepisy przejściowe i końcowe.

ROZDZIAŁ XXXII.

Ustalenia końcowe

§96. Uchwala się dla terenów objętych ustaleniami planu stawkę służącą naliczeniu jednorazowej opłaty z tytułu wzrostu wartości nieruchomości w następujących wysokościach:

SYMBOL PRZEZNACZENIA TERENU	WARTOŚĆ STAWKI PROCENTOWEJ
UH, UOT,	30%
POZOSTAŁE PRZEZNACZENIA TERENÓW	0%

§97. Wykonanie uchwały powierza się Prezydentowi Miasta Konina.

§98. Uchwała wchodzi w życie po upływie 30 dni od daty ogłoszenia w Dzienniku Urzędowym Województwa Wielkopolskiego.

Przewodniczący
Rady Miasta Konina
(–) Tadeusz Wojdyński

GRANICE OPRACOWANIA

ZAŁĄCZNIK NR 1 DO UCHWAŁY NR 542

RADY MIASTA KONINA Z DNIA 26. 10. 2005 r.

Starszy Inspektor
Marek Krakowski

Załącznik nr 2
Konin, dnia 26.10. 2005 r.

ROZSTRZYGNIĘCIE PREZYDENTA MIASTA KONINA O SPOSOBIE ROZPATRZENIA UWAG WNIESIONYCH DO PROJEKTU MIEJSCOWEGO PLANU ZAGOSPODAROWANIA PRZESTRZENNEGO KONIN - OSADA

na podstawie art. 17 pkt 12 ustawy 2 dnia 27 marca 2003 r. o planowaniu i zagospodarowaniu przestrzennym (Dz.U. Nr 80, poz. 717 z późn. zmianami).

Uwaga złożona w dniu 21.07.2005 r. przez PKN ORLEN reprezentowany przez pana Leszka Karczmarka, ul. Wrzesińska 4, Poznań dotyczy nieruchomości położonej na działkach o numerach ewid. 668/3 i 669/1 przy ul. Kolskiej w Koninie w sprawie:

- zmniejszenia powierzchni biologicznie czynnej z 30% na 20%,
- możliwości lokalizacji zabudowy na granicy działki.

Uwaga została uwzględniona w całości. Wnioskowany sposób zagospodarowania terenu jest zgodny z proponowanym w projekcie planu (UOT - przeznaczenie podstawowe - stacja benzynowa). Uwaga dotyczy wyłącznie wskaźników i parametrów technicznych zagospodarowania terenu pod kątem możliwości prowadzenia działalności.

Załącznik nr 3
Do uchwały Nr 542 Rady Miasta Konina
z dnia 26.10.2005 roku
w sprawie miejscowego planu zagospodarowania
przestrzennego Konin - Osada

ROZSTRZYGNIĘCIA O SPOSOBIE REALIZACJI ZAPISANYCH W PLANIE INWESTYCJI Z ZAKRESU INFRASTRUKTURY TECHNICZNEJ, KTÓRE NALEŻĄ DO ZADAŃ WŁASNYCH GMINY ORAZ ZASADACH ICH FINANSOWANIA, ZGODNIE Z PRZEPISAMI O FINANSACH PUBLICZNYCH

MIEJSCOWY PLAN ZAGOSPODAROWANIA PRZESTRZENNEGO KONIN - OSADA

SPIS TREŚCI

1. Podstawa opracowania
2. Dane ogólne
2.1. Lokalizacja terenu
2.2. Dane demograficzne
3. Zaopatrzenie w wodę
3.1. Stan istniejący
3.2. Stan projektowany
4. Odprowadzenia ścieków sanitarnych
4.1. Stan istniejący
4.2. Stan projektowany
5. Kanalizacja deszczowa
5.1. Stan istniejący
5.2. Stan projektowany
6. Zaopatrzenie w cieplik (zasilanie z MPEC)
6.1. Stan istniejący
6.2. Stan projektowany
7. Zaopatrzenie w energie elektryczną
7.1. Stan istniejący
7.2. Stan projektowany

1. Podstawa opracowania

Podstawę niniejszego opracowania stanowią niżej wyszczególnione materiały:

a) Studium uwarunkowania i kierunków zagospodarowania przestrzennego m. Konina,
b) Projekt planu w skali 1:1.000
c) Inwentaryzacja istniejącej sieci wod-kan. i energetycznej na podstawie danych z archiwum zarządców poszczególnych sieci oraz jej użytkowników.

2. Dane ogólne

2.1.Lokalizacja terenu

Teren części miasta Konin obejmuje obszar doliny Warty z OSADĄ.

2.2. Dane demograficzne

a) stan istniejący

W chwili obecnej na w/w terenie występuje zabudowa mieszkaniowa w przeważającej części wzdłuż ulicy oznaczonej na rysunku planu symbolem 3KD-Z, pozostała część ma charakter rozproszony i stanowi zabudowę zagrodową.

b) stan projektowany

Przewiduje się, że docelowa liczba mieszkańców nie ulegnie znacznemu zwiększeniu gdyż na nowoprojektowaną

zabudowę mieszkaniową przeznacza się niewielki obszar terenu.

MIEJSCOWY PLAN ZAGOSPODAROWANIA PRZESTRZENNEGO KONIN - OSADA

3. Zapotrzebowanie w wodę

3.1. Stan istniejący

W chwili obecnej w/w teren zaopatrywany jest w wodę z miejskiej sieci wodociągowej zlokalizowanej częściowo w ulicy oznaczonej na rysunku planu symbolem 3KD-Z oraz w ulicach oznaczonych na rysunku planu symbolami 6KD-D i 7KD-D. Z uwagi na zmiany formy użytkowania oraz własności terenu istniejące instalacje wodociągowe zmieniały kształt w ramach dopasowywania istniejących sieci wodociągowych do zmieniających się potrzeb.

3.2. Stan projektowany

W koncepcji planu zagospodarowania terenu, pojawiający się nowe niewielkie enklawy zabudowy mieszkaniowej oraz przewidziane tereny na funkcje usługowe, nie generują takiego zapotrzebowania na wodę, które skutkowałoby zmianą istniejącej sieci wodociągowej. Z uwagi na duże nasycenie terenu istniejącymi instalacjami wodociągowymi dopuszcza się możliwość wykorzystania istniejących odcinków sieci do celów docelowego zasilania nowopowstałych obiektów oraz zasilania placów budów. Warunkiem wykorzystania jest ich dobry stan techniczny. W przypadku konieczności modernizacji lub rozbudowy sieci wodociągowych przewidziano rezerwy w pasach drogowych.

4. Odprowadzenie ścieków sanitarnych

4.1. Stan istniejący

Istniejąca sieć sanitarna zrealizowana jest jedynie w rejonie istniejącej stacji benzynowej oznaczonej w planie symbolem UOT.

4.2. Stan projektowany

Dla terenów wzdłuż ulicy oznaczonej na rysunku planu symbolem 3KD-Z projektuje się grawitacyjny spływ ścieków poprzez nowoprojektowany odcinek sieci włączony w układ sieci sanitarnej w miejscowości Brzezińskie Holendry. Przedmiotowy odcinek sieci będzie prowadzony wzdłuż rezerwy komunikacyjnej przeznaczonej pod drogę klasy zbiorczej, oznaczonej na rysunku planu symbolem 3KD-Z. Szerokość pasa drogowego uwzględnia rezerwę pod tą sieć sanitarną. W przypadku wystąpienia okoliczności trudnych do przewidzenia na etapie sporządzania planu, dopuszcza się budowę pompowni ścieków oraz możliwość powstania odcinków kanalizacji tłocznej.

5. Kanalizacja deszczowa

5.1. Stan istniejący

W chwili obecnej kanalizacja deszczowa zrealizowana jest jedynie w sąsiedztwie terenu przeznaczonego w mpzp na stacje benzynową (UOT)

5.2. Stan projektowany

Dopuszcza się wykonanie odrębnych układów kanalizacji deszczowej przynajmniej parkingów oraz miejsc narażonych na wystąpienie ponadnormatywnych ładunków zanieczyszczeń.

Dopuszcza się możliwość budowy urządzeń do separacji substancji ropopochodnych w miejscach narażonych na ich występowanie oraz oddzielaczy zawiesin pochodzenia mineralnego na głównych ciałach kanałów deszczowych.

6. Zaopatrzenie w cieplik (zasilanie z MPEC)

6.1. Stan istniejący

Istniejąca przesyłowa sieć ciepłownicza zrealizowana jest na terenie Wyspy Warciańskiej równolegle do ul. Warszawskiej i oznaczona jest w planie symbolami 1C, 2C, 3C, 4C oraz w rejonie istniejącej stacji benzynowej oznaczonej w planie symbolem UOT.

6.2. Stan projektowany

Nie projektuje się rozbudowy istniejącej sieci ciepłowniczej. W przypadku wystąpienia okoliczności trudnych przewidzenia na etapie sporządzania miejscowego planu zagospodarowania przestrzennego, dopuszcza się możliwość jej rozbudowy.

7. Zaopatrzenie w energie elektryczną

7.1. Stan istniejący

Przedmiotowy teren objęty projektem planu posiada sieć energetyczną podziemną w sąsiedztwie terenów przeznaczonych pod usługi sportu i napowietrzną zlokalizowaną wzdłuż ulicy oznaczonej na rysunku planu symbolem 3KD-Z. Ponadto przez teren mpzp przebiegają sieć wysokiego napięcia 110kV oraz dwie średniego napięcia 15kV. Z uwagi na zmiany formy użytkowania oraz własności terenu istniejące instalacje energetyczne były przebudowywane w ramach dopasowywania ich do zmieniających się potrzeb. Teren charakteryzuje się dużym nasyceniem instalacji.

7.2. Stan projektowany

Wszystkie sieci napowietrzne powinny zostać zmodernizowane i przebudowane jako sieci podziemne. W chwili obecnej nie ma potrzeby projektowania nowej sieci energetycznej. Jednakże w przypadku zmiany uwarunkowań i wynikających z tego tytułu potrzeb dopuszcza się możliwość modernizacji istniejącej sieci lub jej rozbudowę.

Załącznik nr 4
do Uchwały Nr 542 Rady Miasta Konina
z dnia 26.10.2005 roku.

WYKAZ TERENÓW OBJĘTYCH PROGRAMEM „NATURA 2000"
W granicach obszarów objętych miejscowym planem zagospodarowania przestrzennego Konin - Osada.

Lp.	Nazwa obszaru	Miejsce
1.	Specjalny obszar ochrony „Ostoja Nadwarciańska" program „Natura 2000" kod PLH 300005	Dolina Warty
2	Obszary specjalnej ochrony „Dolina Środkowej Warty" program „Natura 2000" kod PLB 300002	Dolina Warty

Załącznik nr 5
do Uchwały Nr 542 Rady Miasta Konina
z dnia 26.10.2005 roku.

WYKAZ TERENÓW OCHRONY POŚREDNIEJ ZEWNĘTRZNEJ UJĘĆ WODY PODZIEMNEJ
DLA MIASTA KONINA ORAZ TERENÓW O PODWYŻSZONEJ OCHRONIE
w granicach obszarów objętych miejscowym planem zagospodarowania przestrzennego Konin - Osada.

L.p.	Nazwa terenu ochrony komunalnych ujęć wody podziemnej dla miasta Konina	Zasięg ochrony
1.	Granice terenu wewnętrznego ochrony pośredniej	Teren ochrony pośredniej wewnętrznej wyznacza granica 30 dniowego czasu dopływu wody w warstwie wodonośnej do ujęcia
2.	Granice wyodrębnionego z zewnętrznego terenu obszaru podwyższonej ochrony pośredniej	Obszar podwyższonej ochrony wydzielony został z zewnętrznego terenu ochrony pośredniej w oparciu o 5-cio letni czas dopływu wody do ujęcia
3.	Granice terenu zewnętrznego ochrony pośredniej	Teren ochrony pośredniej zewnętrznej wyznacza się w obrębie obszaru wyznaczonego 25 - letnim czasem wymiany wody w warstwie wodonośnej.
4.	Otwory eksploatacyjne; przyszłościowego ujęcia wody Zalesie I, Zalesie II oraz Bariera zachodnia	W miejscach jak na rysunku planu.
5.	Otwory obserwacyjne monitoringu osłonowego istniejącego ujęcia wody Konin-Kurów	W miejscach jak na rysunku planu.

Załącznik nr 6
do Uchwały Nr 542 Rady Miasta Konina
z dnia 26.10.2005 roku.

WYKAZ OBIEKTÓW GOSPODARKI WODNEJ SŁUŻĄCYCH OCHRONIE PRZECIWPOWODZIOWEJ
W granicach obszarów objętych miejscowym planem zagospodarowania przestrzennego Konin - Osada.

L.p.	Nazwa obiektu	Miejsce
1.	Wał przeciwpowodziowy	Osada, Wyspa

Załącznik nr 7
do Uchwały Nr 542 Rady Miasta Konina
z dnia 26.10.2005 roku.

WYKAZ OBIEKTÓW OBJĘTYCH OCHRONĄ KONSERWATORSKĄ WOJEWÓDZKIEGO
ODDZIAŁU SŁUŻBY OCHRONY ZABYTKÓW W POZNANIU
w granicach obszarów objętych miejscowym planem zagospodarowania przestrzennego Konin - Osada.

Lp.	Nazwa terenu ochrony	Zasięg ochrony
1.	Gród Kaszuba	Zakaz zabudowy i zachowanie obszaru wczesnośredniowiecznego grodu, oznaczonego na rysunku planu zgodnie z pismem Wojewódzkiego Oddziału Służby Ochrony Zabytków w Poznaniu SOZ-Ko-425/1/2001 z dnia 30 maja 2001 roku.

4546

UCHWAŁA Nr XXVI/210/05 RADY GMINY W WĄGROWCU

z dnia 3 listopada 2005 roku

w sprawie zwolnienia z podatku rolnego

Na podstawie art. 18 ust. 2 pkt 8, art. 40 ust. 1, art. 41 ust. 1 ustawy z dnia 8 marca 1990 r. o samorządzie gminnym (Dz.U. z 2001 r. Nr 142, poz. 1591, z 2002 r. Nr 23, poz. 220, Nr 62, poz. 558, Nr 113, poz. 984, Nr 153, poz. 1271, Nr 214, poz. 1806, z 2003 r. Nr 80, poz. 717, Nr 162, poz. 1568, z 2004 r. Nr 102, poz. 1055, Nr 116, poz. 1203, z 2005 r. Nr 172, poz. 1441), art. 13e ustawy z dnia 15 listopada 1984 r. o podatku rolnym (Dz.U. z 1993 r. Nr 94, poz. 431, z 1994 r. Nr 1, poz. 3, z 1996 r. Nr 91, poz. 409, z 1997nr. Nr 43, poz. 272 i Nr 137, poz. 926, z 1998 r. Nr 108, poz. 681, z 2001 r. Nr 81, poz. 875, z 2002 r. Nr 200, poz. 1680, z 2003 r. Nr 110, poz. 1039, Nr 162, poz. 1568, z 2005 r. Nr 164, poz. 1365 i Nr 169, poz. 1419) Rada Gminy Wągrowiec uchwala co następuje:

§1. Zwalnia się od podatku rolnego grunty przydzielone do bezpłatnego użytkowania za przekazane gospodarstwo rolne na rzecz Skarbu Państwa za emeryturę, z wyjątkiem części związanych z prowadzeniem działalności gospodarczej.

§2. Wykonanie uchwały powierza się Wójtowi Gminy Wągrowiec.

§3. Traci moc Uchwała Nr XVII/152/2004 Rady Gminy Wągrowiec z dnia 19 listopada 2004 r. w sprawie podatku rolnego (Dz. Urz. Woj. Wielk.. Nr 170, poz. 3683).

§5. Uchwała wchodzi w życie po upływie 14 dni od dnia ogłoszenia w Dzienniku Urzędowym Województwa Wielkopolskiego i ma zastosowanie od 1stycznia 2006 r.

Przewodniczący
Rady Gminy
(–) Michał Nogalski

4547

UCHWAŁA Nr XXVI/211/05 RADY GMINY WĄGROWIEC

z dnia 3 listopada 2005 roku

w sprawie podatku od nieruchomości

Na podstawie art. 18 ust. 2 pkt 8 , art. 40 ust. 1, art. 41 ust. 1 ustawy z dnia 8 marca 1990 r. o samorządzie gminnym (Dz.U. z 2001 r. Nr 142, poz. 1591, z 2002 r. Nr 23, poz. 220, Nr 62, poz. 558 i Nr 113, poz. 984, Nr 153, poz. 1271, Nr 214, poz. 1806, z 2003 r. Nr 80, poz. 717, Nr 162, poz. 1568, z 2004 r. Nr 102, poz. 1055, Nr 116, poz. 1203, z 2005 r. Nr 172, poz. 1441), art. 5 ust. 1, art. 7 ust. 3 ustawy z dnia 12 stycznia 1991 r. o podatkach i opłatach lokalnych (Dz.U. z 2002 r. Nr 9 poz. 84, Nr 200, poz. 1683, z 2003 r. Nr 96, poz. 874, Nr 110, poz. 1039, Nr 188, poz. 1840, Nr 200, poz. 1953, Nr 203, poz. 1966, z 2004 r. Nr 92, poz. 880 i poz. 884, Nr 96, poz. 959, Nr 123, poz. 1291, z 2005 r. Nr 130, poz. 1087, Nr 164, poz. 1365, Nr 167, poz. 1399, Nr 169, poz. 1419), Rada Gminy Wągrowiec uchwala co następuje:

§1. Określa się wysokość stawek podatku od nieruchomości obowiązujących na terenie Gminy Wągrowiec:

1. od gruntów:
   1) związanych z prowadzeniem działalności gospodarczej, bez względu na sposób zakwalifikowania w ewidencji gruntów i budynków od 1 m^2 powierzchni – 0,68,

2) pod jeziorami, zajętych na zbiorniki wodne retencyjne lub elektrowni wodnych od 1 ha powierzchni – 3,61,

3) pozostałych, w tym zajętych na prowadzenie odpłatnej statutowej działalności pożytku publicznego przez organizacje pożytku publicznego od 1 m^2 powierzchni:

a) letniskowych - zajętych na cele rekreacyjne – 0,17,

b) zajętych na prowadzenie odpłatnej statutowej działalności pożytku publicznego przez organizacje pożytku publicznego – 0,10,

c) innych – 0,10,

2. od budynków lub ich części:

1) mieszkalnych od I m^2 powierzchni użytkowej – 0,40,

2) związanych z prowadzeniem działalności gospodarczej oraz od budynków mieszkalnych lub ich części zajętych na prowadzenie działalności gospodarczej od 1 m^2 powierzchni użytkowej – 12,03,

3) zajętych na prowadzenie działalności gospodarczej w zakresie obrotu kwalifikowanym materiałem siewnym od 1m^2 powierzchni użytkowej – 8,58,

4) zajętych na prowadzenie działalności gospodarczej w zakresie udzielania świadczeń zdrowotnych od 1 m^2 powierzchni użytkowej – 3,40,

5) pozostałych, w tym zajętych na prowadzenie odpłatnej statutowej działalności pożytku publicznego przez organizacje pożytku publicznego od 1 m^2 powierzchni użytkowej:

a) letniskowych – 6,17,

b) zajętych na prowadzenie odpłatnej statutowej działalności pożytku publicznego przez organizacje pożytku publicznego – 3,24,

c) innych – 3,24.

3. od budowli - 2% ich wartości określonej na podstawie art.4 ust. 1 pkt 3 i ust. 3-7.

§2. Zwalnia się od podatku od nieruchomości:

1) budynki lub ich części i grunty pod tymi budynkami zajęte na prowadzenie działalności kulturalnej oraz grunty pod boiskami sportowymi będące własnością gminy,

2) nieruchomości zajęte na prowadzenie działalności przez ochotnicze straże pożarne będące własnością gminy,

3) budynki gospodarcze będące w posiadaniu członków, którzy wnieśli do Rolniczych Spółdzielni Produkcyjnych wkład w postaci gruntów,

4) grunty przydzielone do bezpłatnego użytkowania za przekazane gospodarstwo rolne na rzecz Skarbu Państwa za emeryturę.

- z wyjątkiem części związanych z prowadzeniem działalności gospodarczej.

§3. Wykonanie uchwały powierza się Wójtowi Gminy Wągrowiec.

§4. Traci moc uchwała nr XVII/151/2004 Rady Gminy Wągrowiec z dnia 19 listopada 2004 roku w sprawie podatku od nieruchomości (Dz.Urz. Woj. Wielk.. Nr 170, poz. 3682).

§5. Uchwała wchodzi w życie po upływie 14 dni od dnia ogłoszenia w Dzienniku Urzędowym Województwa Wielkopolskiego i ma zastosowanie do naliczania podatku od nieruchomości od 1 stycznia 2006 r.

Przewodniczący
Rady Gminy
(–) Michał Nogalski

4548

UCHWAŁA Nr XXVI/212/05 RADY GMINY WĄGROWIEC

z dnia 3 listopada 2005 roku

w sprawie określenia wzorów formularzy deklaracji i informacji do celów podatku od nieruchomości, rolnego i leśnego

Na podstawie art. 18 ust. 2 pkt 8, art. 40 ust. 1, art. 41 ust. 1 ustawy z dnia 8 marca 1990 r. o samorządzie gminnym (Dz.U. z 2001 r. Nr 142, poz. 1591, z 2002 r. Nr 23, poz. 220, Nr 62, poz. 558 i Nr 113, poz. 984, Nr 153, poz. 1271, Nr 214, poz. 1806, z 2003 r. Nr 80, poz. 717, Nr 162, poz. 1568, z 2004 r. Nr 102, poz. 1055, Nr 116, poz. 1203, z 2005 r. Nr 172, poz. 1441), art. 6 ust. 13 ustawy z dnia 12 stycznia 1991 r. o podatkach i opłatach lokalnych (Dz.U. z 2002 r. Nr 9, poz. 84, Nr 200, poz. 1683, Dz.U. z 2003 r. Nr 96, poz. 874, Nr 110, poz. 1039, Nr 188, poz. 1840, Nr 200, poz. 1953, Nr 203, poz. 1966, z 2004 r. Nr 92, poz. 880 i poz. 884, Nr 96, poz. 959, Nr 123, poz. 1291, z 2005 r. Nr 130, poz. 1087,Nr 164, poz. 1365, Nr 167, poz. 1399, Nr 169, poz. 1419), art. 6a ust. 11 ustawy z dnia 15 listopada 1984 r. o podatku rolnym (Dz.U. z 1993 r. Nr 94, poz. 431, z 1994 r. Nr1, poz. 3, z 1996 r. Nr 91, poz. 409, z 1997 r. Nr 43, poz. 272 i Nr 137, poz. 926, z 1998 r. Nr 108, poz. 681, z 2001 r. Nr 81, poz. 875, z 2002 r. Nr 200, poz. 1680, z 2003 r. Nr 110, poz. 1039, Nr 162, poz. 1568, z 2005 r. Nr 164, poz. 1365 i Nr 169, poz. 1419), art. 6 ust. 9 ustawy z dnia 30 października 2002 r. o podatku leśnym (Dz.U. Nr 200, poz. 1682 i Nr 216, poz. 1826, z 2005 r. Nr 164, poz. 1365) Rada Gminy Wągrowiec uchwala co następuje:

§1. Określa się wzory formularzy, w których zawarte będą dane dotyczące podmiotu i przedmiotu opodatkowania, niezbędne do wymiaru i poboru podatku od nieruchomości, podatku rolnego i podatku leśnego:

1) Informacja o nieruchomościach i obiektach budowlanych - załącznik nr 1 do uchwały
2) Deklaracja na podatek od nieruchomości - załącznik nr 2 do uchwały
3) Informacja o gruntach - załącznik nr 3 do uchwały
4) Deklaracja na podatek rolny - załącznik nr 4 do uchwały
5) Informacja o lasach - załącznik nr 5 do uchwały
6) Deklaracja na podatek leśny - załącznik nr 6 do uchwały

§2. Wykonanie uchwały powierza się Wójtowi Gminy Wągrowiec.

§3. Traci moc Uchwała Nr IX/83/2003 Rady Gminy Wągrowiec z dnia 21 listopada 2003 r. w sprawie określenia wzorów formularzy deklaracji i informacji do celów podatku od nieruchomości, rolnego i leśnego (Dz. Urz. Woj. Wielk.. Nr 202, poz. 3964).

§4. Uchwała wchodzi w życie po upływie 14 dni od dnia ogłoszenia w Dzienniku Urzędowym Województwa Wielkopolskiego i ma zastosowanie od 1 stycznia 2006 r.

Przewodniczący
Rady Gminy
(–) Michał Nogalski

Załącznik nr 1

Numer Identyfikacji Podatkowej składającego informację
.....

INFORMACJA O NIERUCHOMOŚCIACH I OBIEKTACH BUDOWLANYCH

na

2. Rok
.....

Podstawa prawna:	Ustawa z dnia 12 stycznia 1991 r. o podatkach i opłatach lokalnych (Tekst jedn. Dz.U. z 2002 r. Nr 9, poz. 84 ze zm.).
Składający:	Formularz przeznaczony dla osób fizycznych będących właścicielami nieruchomości lub obiektów budowlanych, posiadaczami samoistnymi nieruchomości lub obiektów budowlanych, użytkownikami wieczystymi gruntów, posiadaczami nieruchomości lub ich części albo obiektów budowlanych lub ich części, stanowiących własność Skarbu Państwa lub jednostki samorządu terytorialnego.
Termin składania:	W terminie 14 dni od zaistnienia okoliczności mających wpływ na powstanie, bądź wygaśnięcie obowiązku podatkowego lub zaistnienia zdarzenia mającego wpływ na wysokość podatku.
Organ podatkowy:	Wójt Gminy Wągrowiec właściwy ze względu na miejsce poło żenia przedmiotów opodatkowania

A. MIEJSCE SKŁADANIA INFORMACJI

3. Urząd Gminy Wągrowiec

Adres : 62-100 Wągrowiec, ul. Cysterska 22

B. DANE SKŁADAJĄCEGO INFORMACJĘ

B.1 DANE IDENTYFIKACYJNE

4. Rodzaj własności, posiadania (zaznaczyć właściwą kratkę)
☐1. właściciel ☐ 2. współwłaściciel ☐3. posiadacz samoistny ☐4. współposiadacz samoistny ☐ 5. użytkownik wieczysty
☐6. współużytkownik wieczysty ☐7. posiadacz ☐ 8. współposiadacz

5. Miejsce/a (adres/y) położenia przedmiotów opodatkowania oraz numer/y działek

6. Numer/y księgi wieczystej lub zbioru/ów dokumentów

7. Nazwisko, pierwsze imię, drugie imię, data urodzenia

8. Imię ojca, imię matki

9. Numer PESEL, REGON – o ile został nadany

B.2 ADRES ZAMIESZKANIA

10. Kraj	11. Województwo	12. Powiat
13. Gmina	14. Ulica	15. Numer domu / Numer lokalu
16. Miejscowość	17. Kod pocztowy	18. Poczta

C. OKOLICZNOŚCI POWODUJĄCE KONIECZNOŚĆ ZŁOŻENIA INFORMACJI

19. Okoliczności (zaznaczyć właściwą kratkę)
☐1. informacja składana po raz pierwszy na dany rok ☐2. korekta uprzednio złożonej informacji

D. DANE DOTYCZĄCE PRZEDMIOTÓW OPODATKOWANIA (z wyjątkiem zwolnionych)		
D.1 POWIERZCHNIA GRUNTÓW		
	1. związanych z prowadzeniem działalności gospodarczej, bez względu na sposób zakwalifikowania w ewidencji gruntów i budynków	20. ..... m^2
	2. pod jeziorami, zajętych na zbiorniki wodne retencyjne lub elektrowni wodnych	21. ..... ha
	3. pozostałych a) letniskowych – zajętych na cele rekreacyjne b) zajętych na prowadzenie odpłatnej statutowej działalności pożytku publicznego przez organizacje pożytku publicznego c) innych	22. ..... m^2 ..... m^2 ..... m^2
D.2 POWIERZCHNIA UŻYTKOWA BUDYNKÓW LUB ICH CZĘŚCI (*)		
	1. mieszkalnych - ogółem w tym: - kondygnacji o wysokości od 1,40 do 2,20 m (zaliczyć 50% powierzchni) - kondygnacji o wysokości powyżej 2,20 m	24. ..... m^2 ..... m^2 ..... m^2
* Do powierzchni użytkowej budynku lub jego części należy z aliczyć powierzchnię mierzoną, po wewnętrznej długości ścian na wszystkich kondygnacjach, z wyjątkiem powierzchni klatek schodowych oraz szybów dźwigowych. Za kondygnację uważa się również garaże podziemne, piwnice, sutereny i poddasza użytkowe.		
	2. związanych z prowadzeniem działalności gospodarczej oraz od części budynków mieszkalnych zajętych na prowadzenie działalności gospodarczej ogółem w tym: - kondygnacji o wysokości od 1,40 do 2,20 m (zaliczyć 50% powierzchni) - kondygnacji o wysokości powyżej 2,20 m	25. ..... m^2 ..... m^2 ..... m^2
	3. zajęte na prowadzenie działalności gospodarczej w zakresie obrotu kwalifikowanym materiałem siewnym ogółem w tym: - kondygnacji o wysokości od 1,40 do 2,20 m (zaliczyć 50% powierzchni) - kondygnacji o wysokości powyżej 2,20 m	26. ..... m^2 ..... m^2 ..... m^2
	4. zajęte na prowadzenie działalności gospodarczej w zakresie udzielania świadczeń zdrowotnych ogółem w tym: - kondygnacji o wysokości od 1,40 do 2,20 m (zaliczyć 50% powierzchni) - kondygnacji o wysokości powyżej 2,20 m	27. ..... m^2 ..... m^2 ..... m^2

5. pozostałe a) letniskowe	28. ..... m^2
- kondygnacji o wysokości od 1,40 do 2,20 m (zaliczyć 50% pow.)	..... m^2
- kondygnacji o wysokości powyżej 2,20 m	..... m^2
b) zajęte na prowadzenie odpłatnej statutowej działalności pożytku publicznego przez organizacje pożytku publicznego	..... m^2
- kondygnacji o wysokości od 1,40 do 2,20 m (zaliczyć 50% pow.)	..... m^2
- kondygnacji o wysokości powyżej 2,20 m	..... m^2
c)inne	..... m^2
- kondygnacji o wysokości od 1,40 do 2,20 m (zaliczyć 50% powierzchni)	..... m^2
- kondygnacji o wysokości powyżej 2,20 m	..... m^2

D.3 BUDOWLE

1. budowle (wartość, o której mowa w przepisach o podatkach dochodowych)	29. .....

E. INFORMACJA O PRZEDMIOTACH ZWOLNIONYCH

(podać powierzchnię, bądź wartość budowli przedmiotów zwolnionych oraz przepis prawa – z jakiego tytułu występuje zwolnienie)

F. OŚWIADCZENIE I PODPIS SKŁADAJĄCEGO / OSOBY REPREZENTUJĄCEJ SKŁADAJĄCEGO

Oświadczam, że podane przeze mnie dane są zgodne z prawdą.

30. Imię	31. Nazwisko
32. Data wypełnienia (dzień - miesiąc - rok)	33. Podpis (pieczęć) składającego / osoby reprezentującej składającego

G. ADNOTACJE ORGANU PODATKOWEGO

34. Uwagi organu podatkowego	
35. Data	36. Podpis przyjmującego formularz

Załącznik nr 2

1.Numer Identyfikacji Podatkowej składającego deklarację
.....

DEKLARACJA NA PODATEK OD NIERUCHOMOŚCI

na 2. Rok .....

Podstawa prawna: Ustawa z dnia 12 stycznia 1991 r. o podatkach i opłatach lokalnych (Tekst jedn. Dz.U. z 2002 r. Nr 9, poz. 84 ze zm.).
Składający: Formularz przeznaczony dla osób prawnych, jednostek organizacyjnych oraz spółek nie mających osobowości prawnej będących właścicielami nieruchomości lub obiektów budowlanych, posiadaczami samoistnymi nieruchomości lub obiektów budowlanych, użytkownikami wieczystymi gruntów, posiadaczami nieruchomości lub ich części albo obiektów budowlanych lub ich części, stanowiących własność Skarbu Państwa lub jednostki samorządu terytorialnego oraz dla osób fizycznych będących współwłaścicielami lub współposiadaczami z osobami prawnymi, bądź z innymi jednostkami organizacyjnymi nieposiadającymi osobowości prawnej lub z spółkami nieposiadającymi osobowości prawnej, z wyjątkiem osób tworzących wspólnotę mieszkaniową.
Termin składania: Do 15 stycznia każdego roku podatkowego; w terminie 14 dni od zaistnienia okoliczności mających wpływ na powstanie, bądź wygaśnięcie obowiązku podatkowego lub zaistnienia zdarzeń mających wpływ na wysokość podatku.
Organ podatkowy: Wójt Gminy Wągrowiec właściwy ze względu na miejsce po łożenia przedmiotów opodatkowania.

A. MIEJSCE SKŁADANIA DEKLARACJI

3. Urząd Gminy Wągrowiec

Adres : 62-100 Wągrowiec, ul. Cysterska 22

B. DANE SKŁADAJĄCEGO DEKLARACJĘ(niepotrzebne skreślić)

* - dotyczy składającego deklarację niebędącego osobą fizyczną ** - dotyczy składającego deklarację będącego osobą fizyczną

B.1 DANE IDENTYFIKACYJNE

4. Rodzaj składającego deklarację (zaznaczyć właściwą kratkę)
❑1. osoba fizyczna ❑ 2. osoba prawna ❑3. jednostka organizacyjna
❑ 4. spółka nie mająca osobowości prawnej

5. Rodzaj własności, posiadania (zaznaczyć właściwą kratkę)
❑1. właściciel ❑ 2. współwłaściciel ❑3. posiadacz samoistny ❑ 4. współposiadacz samoistny ❑ 5. użytkownik wieczysty
❑6. współużytkownik wieczysty ❑7. posiadacz ❑ 8. współposiadacz

6. Miejsce/a (adres/y) położenia przedmiotów opodatkowania oraz numer/y działek

7. Numer/y księgi wieczystej lub zbioru/ów dokumentów

8. Nazwa pełna * / Nazwisko, pierwsze imię, drugie imię, data urodzenia**

9. Nazwa skrócona* / imię ojca, imię matki**

10. Identyfikator REGON* / Numer PESEL**

B.2 ADRES SIEDZIBY* / ADRES ZAMIESZKANIA**

11. Kraj	12. Województwo	13. Powiat
14. Gmina	15. Ulica	16. Numer domu / Numer lokalu
17. Miejscowość	18. Kod pocztowy	19. Poczta

C. OKOLICZNOŚCI POWODUJĄCE KONIECZNOŚĆ ZŁOŻENIA DEKLARACJI

20. Okoliczności (zaznaczyć właściwą kratkę)
❑1. deklaracja roczna ❑2. korekta deklaracji rocznej od (m-c, rok).....

D. DANE DOTYCZĄCE PRZEDMIOTÓW OPODATKOWANIA (z wyjątkiem zwolnionych)				
	Wyszczególnienie	Podstawa opodatkowania	Stawka podatku wynikająca z Uchwały Rady Gminy Wągrowiec w zł,gr	Kwota podatku w zł,gr
D.1 POWIERZCHNIA GRUNTÓW				
	1. związanych z prowadzeniem działalności gospodarczej, bez względu na sposób zakwalifikowania w ewidencji gruntów i budynków	21. ..... m^2	22. .....,	23. .....,
	2. pod jeziorami, zajętych na zbiorniki wodne retencyjne lub elektrowni wodnych	24. ..... ha	25. .....,	26. .....,
	3. pozostałych	27.	28.	29.
	a) letniskowych – zajętych na cele rekreacyjne	..... m^2	.....,	.....,
	b) zajętych na prowadzenie odpłatnej statutowej działalności pożytku publicznego przez organizacje pożytku publicznego	.....m^2	.....,	.....,
	c) innych	.....m^2	.....,	.....,
D.2 POWIERZCHNIA UŻYTKOWA BUDYNKÓW LUB ICH CZĘŚCI (*)				
	1. mieszkalnych – ogółem	30. ..... m^2	31. .....,	32. .....,
	w tym:	33.	34.	35.
	- kondygnacji o wysokości od 1,40 do 2,20 m (zaliczyć 50% powierzchni)	..... m^2	.....,	.....,
	- kondygnacji o wysokości powyżej 2,20 m	..... m^2	.....,	.....,
* Do powierzchni użytkowej budynku lub jego części należy zaliczyć powierzchnię mierzoną, po wewnętrznej długości ścian na wszystkich kondygnacjach, z wyjątkiem powierzchni klatek schodowych oraz szybów dźwigowych. Za kondygnację uważa się również garaże podziemne, piwnice, sutereny i poddasza użytkowe.				
	2. związanych z prowadzeniem działalności gospodarczej oraz od części budynków mieszkalnych zajętych na prowadzenie działalności gospodarczej ogółem,	36. ..... m^2	37. .....,	38. .....,
	w tym:			
	- kondygnacji o wysokości od 1,40 do 2,20 m (zaliczyć 50% powierzchni)	..... m^2	.....,	.....,
	- kondygnacji o wysokości powyżej 2,20 m	..... m^2	.....,	.....,
	3. zajęte na prowadzenie działalności gospodarczej w zakresie obrotu kwalifikowanym materiałem siewnym ogółem,	39. ..... m^2	40. .....,	41. .....,
	w tym:			
	- kondygnacji o wysokości od 1,40 do 2,20 m (zaliczyć 50% powierzchni)	..... m^2	.....,	.....,
	- kondygnacji o wysokości powyżej 2,20 m	..... m^2	.....,	.....,

	4. zajęte na prowadzenie działalności gospodarczej w zakresie udzielania świadczeń zdrowotnych ogółem, w tym: - kondygnacji o wysokości od 1,40 do 2,20 m (zaliczyć 50% powierzchni) - kondygnacji o wysokości powyżej 2,20 m	42. ..... m^2 ..... m^2 ..... m^2	43. .....,..... .....,..... .....,.....	44. .....,..... .....,..... .....,.....
	5. pozostałych a) letniskowe - kondygnacji o wysokości od 1,40 do 2,20 m (zaliczyć 50% pow.) - kondygnacji o wysokości powyżej 2,20 m b) zajęte na prowadzenie odpłatnej statutowej działalności pożytku publicznego przez organizacje pożytku publicznego - kondygnacji o wysokości od 1,40 do 2,20 m (zaliczyć 50% pow.) - kondygnacji o wysokości powyżej 2,20 m c)inne - kondygnacji o wysokości od 1,40 do 2,20 m (zaliczyć 50% powierzchni) - kondygnacji o wysokości powyżej 2,20 m	45. ..... m^2 ..... m^2 ..... m^2 ..... m^2 ..... m^2 ..... m^2 ..... m^2 ..... m^2	46. .....,..... .....,..... .....,..... .....,..... .....,..... .....,..... .....,..... .....,.....	47. .....,..... .....,..... .....,..... .....,..... .....,..... .....,..... .....,..... .....,.....
D.3 **BUDOWLE**				
	1. budowle (wartość, o której mowa w przepisach o podatkach dochodowych)	48. .....,.....	49.	50. .....,.....
E. ŁĄCZNA KWOTA PODATKU				
	Kwota podatku Suma kwot z części D (należy zaokrąglić do pełnych złotych)			51. .....,.....

F. INFORMACJA O PRZEDMIOTACH ZWOLNIONYCH
(podać powierzchnię, bądź wartość budowli przedmiotów zwolnionych oraz przepis prawa - z jakiego tytułu występuje zwolnienie)

G. OŚWIADCZENIE I PODPIS SKŁADAJĄCEGO / OSOBY REPREZENTUJĄCEJ SKŁADAJĄCEGO
Oświadczam, że podane przeze mnie dane są zgodne z prawdą.

52. Imię	53. Nazwisko
54. Data wypełnienia (dzień - miesiąc - rok)	55. Podpis (pieczęć) składającego / osoby reprezentującej składającego

H. ADNOTACJE ORGANU PODATKOWEGO

56. Uwagi organu podatkowego	
57. Data	58. Podpis przyjmującego formularz

Pouczenie:
Zgodnie z art. 3a ustawy z dnia 17 czerwca 1966r. o postępowaniu egzekucyjnym w administracji (Dz.U. z 2002r. Nr 110, poz. 968 z późn. zmianami) deklaracja niniejsza stanowi podstawę do wystawienia tytułu wykonawczego.

Załącznik nr 3

1.Numer Identyfikacji Podatkowej składającego informację

.....

INFORMACJA O GRUNTACH

na 2. Rok .....

Podstawa prawna: Ustawa z dnia 15 listopada 1984 r. o podatku rolnym (Tekst jedn. Dz.U. z 1993 r. Nr 94, poz. 431 ze zm.)

Składający: Formularz przeznaczony dla osób fizycznych będących właścicielami gruntów, posiadaczami samoistnymi gruntów, użytkownikami wieczystymi gruntów, posiadaczami gruntów na podstawie umowy zawartej stosownie do przepisów o ubezpieczeniu społecznym rolników oraz posiadaczami gruntów stanowiących własność Skarbu Państwa lub jednostki samorządu terytorialnego.

Termin składania: W terminie 14 dni od zaistnienia okoliczności mających wpływ na powstanie, bądź wygaśnięcie obowiązku podatkowego lub zaistnienia zdarzeń mających wpływ na wysokość podatku.

Organ podatkowy: Wójt Gminy Wągrowiec właściwy ze względu na miejsce położenia gruntów.

A. MIEJSCE SKŁADANIA INFORMACJI

3. Urząd Gminy Wągrowiec
Adres : 62-100 Wągrowiec, ul. Cysterska 22

B. DANE SKŁADAJĄCEGO INFORMACJĘ

B.1 DANE IDENTYFIKACYJNE

4. Rodzaj własności, posiadania (zaznaczyć właściwą kratkę)
❑1. właściciel ❑ 2. współwłaściciel ❑3. posiadacz samoistny ❑ 4. współposiadacz samoistny ❑ 5. użytkownik wieczysty
❑6. współużytkownik wieczysty ❑7. posiadacz ❑ 8. współposiadacz

5. Miejsce/a (adres/y) położenia przedmiotów opodatkowania oraz numer/y działek

6. Numer/y księgi wieczystej lub zbioru/ów dokumentów

7. Nazwisko, pierwsze imię, drugie imię, data urodzenia

8. Imię ojca, imię matki

9. Numer PESEL, REGON – o ile został nadany

B.2 ADRES ZAMIESZKANIA

10. Kraj	11. Województwo	12. Powiat
13. Gmina	14. Ulica	15. Numer domu / Numer lokalu
16. Miejscowość	17. Kod pocztowy	18. Poczta

C. OKOLICZNOŚCI POWODUJĄCE KONIECZNOŚĆ ZŁOŻENIA INFORMACJI

19. Okoliczności (zaznaczyć właściwą kratkę)
❑1. informacja składana po raz pierwszy na dany rok ❑2. korekta uprzednio złożonej informacji

D. DANE DOTYCZĄCE PRZEDMIOTÓW OPODATKOWANIA (włącznie ze zwolnionymi)		
	Klasy użytków wynikające z ewidencji gruntów i budynków	Powierzchnia gruntu w hektarach fizycznych
1	**Grunty orne**	
	I	
	II	
	IIIa	
	IIIb	
	IVa	
	IVb	
	V	
	VI	
	VIz	
2	**Sady**	
	I	
	II	
	IIIa	
	IIIb	
	IVa	
	IVb	
	V	
	VI	
	VIz	
3	**Użytki zielone**	
	I	
	II	
	III	
	IV	
	V	
	VI	
	VIz	
4	**Grunty rolne zabudowane**	
	I	
	II	
	IIIa	
	III	
	IIIb	
	IVa	
	IV	
	IVb	
	V	
	VI	
	VIz	
5	**Grunty pod stawami**	
	a) zarybione, łososiem, trocią, głowacicą, palią i pstrągiem	
	b) zarybione innymi gatunkami ryb niż w poz. a)	
	c) grunty pod stawami niezarybionymi	
6	**Rowy**	

7	Grunty zadrzewione i zakrzaczone położone na użytkach rolnych	
	I	
	II	
	IIIa	
	III	
	IIIb	
	IVa	
	IV	
	V	
	VI	
	VIz	
	Razem ($D_1 - D_7$)	

E. INFORMACJA O PRZEDMIOTACH ZWOLNIONYCH

(podać rodzaj, klasę i powierzchnię gru ntów zwolnionych oraz przepis prawa - z jakiego tytułu występuje zwolnienie)

F. OŚWIADCZENIE I PODPIS SKŁADAJĄCEGO / OSOBY REPREZENTUJĄCEJ SKŁADAJĄCEGO

Oświadczam, że podane przeze mnie dane są zgodne z prawdą.

20. Imię	21. Nazwisko
22. Data wypełnienia (dzień - miesiąc - rok)	23. Podpis (pieczęć) składającego / osoby reprezentującej składającego

G. ADNOTACJE ORGANU PODATKOWEGO

24. Uwagi organu podatkowego	
25. Data	26. Podpis przyjmującego formularz

Załącznik nr 4

1.Numer Identyfikacji Podatkowej składającego deklarację
.....

DEKLARACJA NA PODATEK ROLNY

na 2. Rok .....

Podstawa prawna: Ustawa z dnia 15 listopada 1984 r. o podatku rolnym (Tekst jedn. Dz.U. z 1993 r. Nr 94, poz. 431 ze zm.)
Składający: Formularz przeznaczony dla osób prawnych, jednostek organizacyjnych oraz spółek nie mających osobowości prawnej będących właścicielami gruntów, posiadaczami samoistnymi gruntów, użytkownikami wieczystymi gruntów, posiadaczami gruntów stanowiących własność Skarbu Państwa lub jednostki samorządu terytorialnego oraz dla osób fizycznych będących współwłaścicielami lub współposiadaczami z osobami prawnymi, bądź z innymi jednostkami organizacyjnymi nieposiadającymi osobowości prawnej lub ze spółkami nieposiadającymi osobowości prawnej.
Termin składania: Do 15 stycznia każdego roku podatkowego; w terminie 14 dni od zaistnienia okoliczności mających wpływ na powstanie, bądź wygaśnięcie obowiązku podatkowego lub zaistnienia zdarzeń mających wpływ na wysokość podatku.
Organ podatkowy: Wójt Gminy Wągrowiec właściwy ze względu na miejsce położenia gruntów.

A. MIEJSCE SKŁADANIA DEKLARACJI

3. Urząd Gminy Wągrowiec

Adres : 62-100 Wągrowiec, ul. Cysterska 22

B. DANE SKŁADAJĄCEGO DEKLARACJĘ (niepotrzebne skreślić)

* - dotyczy składającego deklarację niebędącego o sobą fizyczną ** - dotyczy składającego deklarację będącego osobą fizyczną

B.1 DANE IDENTYFIKACYJNE

4. Rodzaj składającego deklarację (zaznaczyć właściwą kratkę)
❑1. osoba fizyczna ❑ 2. osoba prawna ❑3. jednostka organizacyjna
❑ 4. spółka nie mająca osobowości prawnej

5. Rodzaj własności, posiadania (zaznaczyć właściwą kratkę)
❑1. właściciel ❑ 2. współwłaściciel ❑3. posiadacz samoistny ❑ 4. współposiadacz samoistny ❑5. użytkownik wieczysty
❑6. współużytkownik wieczysty ❑7. posiadacz ❑ 8. współposiadacz

6. Miejsce/a (adres/y) położenia przedmiotów opodatkowania oraz numer/y działek

7. Numer/y księgi wieczystej lub zbioru/ów dokumentów

8. Nazwa pełna* / Nazwisko, pierwsze imię, drugie imię, data urodzenia**

9. Nazwa skrócona* / imię ojca, imię matki**

10. Identyfikator REGON* / Numer PESEL**

B.2 ADRES SIEDZIBY* / ADRES ZAMIESZKANIA**

11. Kraj	12. Województwo	13. Powiat
14. Gmina	15. Ulica	16. Numer domu / Numer lokalu
17. Miejscowość	18. Kod pocztowy	19. Poczta

C. OKOLICZNOŚCI POWODUJĄCE KONIECZNOŚĆ ZŁOŻENIA DEKLARACJI

20. Okoliczności (zaznaczyć właściwą kratkę)
❑1. deklaracja roczna ❑2. korekta deklaracji rocznej od (m-c, rok) .....

D. DANE DOTYCZĄCE PRZEDMIOTÓW OPODATKOWANIA(włącznie ze zwolnionymi)							
		Powierzchnia gruntu w hektarach fizycznych					
	Klasy użytków wynikające z ewidencji gruntów i budynków	Ogółem	Nie podlegające przeliczeniu na ha przeliczeniowe	Podlegające przeliczeniu na hektary przeliczeniowe	Liczba hektarów przelicze-niowych	Stawka z 1 ha (przelicze-niowego lub fizycznego) w zł,gr	Wymiar podatku rolnego w zł,gr
1	**Grunty orne**						
	I						
	II						
	IIIa						
	IIIb						
	IVa						
	IVb						
	V						
	VI						
	VIz						
2	**Sady**						
	I						
	II						
	IIIa						
	IIIb						
	IVa						
	IVb						
	V						
	VI						
	VIz						
3	**Użytki zielone**						
	I						
	II						
	III						
	IV						
	V						
	VI						
	VIz						
4	**Grunty rolne zabudowane**						
	I						
	II						
	IIIa						
	III						
	IIIb						
	IVa						
	IV						
	IVb						
	V						
	VI						
	VIz						

5	**Grunty pod stawami**						
	a) zarybione, łososiem, trocią, głowacicą, palią i pstrągiem						
	b) zarybione innymi gatunkami ryb niż w poz. a)						
	c) grunty pod stawami niezarybionymi						
6	**Rowy**						
7	**Grunty zadrzewione i zakrzaczone położone na użytkach rolnych**						
	I						
	II						
	IIIa						
	III						
	IIIb						
	IVa						
	IV						
	V						
	VI						
	VIz						
	Ogółem ($D_1 - D_7$)						

E. INFORMACJA O PRZEDMIOTACH ZWOLNIONYCH
(podać rodzaj, klasę i powierzchnię gruntów zwolnionych oraz przepis prawa - z jakiego tytułu występuje zwolnienie)

F. ULGI W PODATKU ROLNYM OD GRUNTÓW		
	1. z tytułu nabycia lub objęcia w zagospodarowanie gruntów	
	2. inwestycyjne	
	3. górskie	
	4. inne	
	Razem	

G. ŁĄCZNA KWOTA PODATKU		
	Kwota podatku Różnica kwot z D – F (należy zaokrąglić do pełnych złotych)	

H. OŚWIADCZENIE I PODPIS SKŁADAJĄCEGO / OSOBY REPREZENTUJĄCEJ SKŁADAJĄCEGO

Oświadczam, że podane przeze mnie dane są zgodne z prawdą.

21. Imię	22. Nazwisko
23. Data wypełnienia (dzień - miesiąc - rok)	24. Podpis (pieczęć) składającego / osoby reprezentującej składającego

I. ADNOTACJE ORGANU PODATKOWEGO

23. Uwagi organu podatkowego	
25. Data	26. Podpis przyjmującego formularz

Pouczenie:

Zgodnie z art. 3a ustawy z dnia 17 czerwca 1966r. o postępowaniu egzekucyjnym w administracji (Dz.U. z 2002r. Nr 110, poz. 968 z późn. zmianami) deklaracja niniejsza stanowi podstawę do wystawienia tytułu wykonawczego.

Załącznik nr 5

1. Numer Identyfikacji Podatkowej składającego informację
.....

INFORMACJA O LASACH

na 2. Rok .....

Podstawa prawna: Ustawa z dnia 30 października 2002 r. o podatku leśnym (Dz.U. Nr 200, poz. 1682, ze zmianami).
Składający: Formularz przeznaczony dla osób fizycznych będących właścicielami lasów, posiadaczami samoistnymi lasów, użytkownikami wieczystymi lasów, posiadaczami lasów stanowiących własność Skarbu Państwa lub jednostki samorządu terytorialnego.
Termin składania: W terminie 14 dni od zaistnienia okoliczności mających wpływ na powstanie, bądź wygaśnięcie obowiązku podatkowego lub zaistnienia zdarzeń mających wpływ na wysokość podatku.
Organ podatkowy: Wójt Gminy Wągrowiec właściwy ze względu na miejsce położenia lasu.

A. MIEJSCE SKŁADANIA INFORMACJI

3. Urząd Gminy Wągrowiec
Adres : 62-100 Wągrowiec, ul. Cysterska 22

B. DANE SKŁADAJĄCEGO INFORMACJĘ

B.1 DANE IDENTYFIKACYJNE

4. Rodzaj własności, posiadania (zaznaczyć właściwą kratkę)
❑1. właściciel ❑2. współwłaściciel ❑3. posiadacz samoistny ❑4. współposiadacz samoistny ❑5. użytkownik wieczysty
❑6. współużytkownik wieczysty ❑7. posiadacz ❑ 8. współposiadacz

5. Miejsce/a (adres/y) położenia lasu oraz numer/y działek

6. Numer/y księgi wieczystej lub zbioru/ów dokumentów

7. Nazwisko, pierwsze imię, drugie imię, data urodzenia

8. Imię ojca, imię matki

9. Numer PESEL, REGON – o ile został nadany

B.2 ADRES ZAMIESZKANIA

10. Kraj	11. Województwo	12. Powiat
13. Gmina	14. Ulica	15. Nr domu/Nr lokalu
16. Miejscowość	17. Kod pocztowy	18. Poczta

C. OKOLICZNOŚCI POWODUJĄCE KONIECZNOŚĆ ZŁOŻENIA INFORMACJI

19. Okoliczności (zaznaczyć właściwą kratkę)
❑1. Informacja składana po raz pierwszy na dany rok ❑2. korekta złożonej uprzednio informacji

D. DANE DOTYCZĄCE PRZEDMIOTÓW OPODATKOWANIA

D.1 Z WYJĄTKIEM ZWOLNIONYCH

	Wyszczególnienie	Powierzchnia w hektarach fizycznych	
	1	2	
	1. Lasy ochronne		
	2. Lasy wchodzące w skład rezerwatów przyrody i parków narodowych		
	3. Lasy pozostałe (nie wymienione w w. 1 i 2)		
	4. Razem (w.1 - 3)		

E. INFORMACJA O PRZEDMIOTACH ZWOLNIONYCH

(podać powierzchnię lasu zwolnionego oraz przepis prawa - z jakiego tytułu występuje zwolnienie)

F. OŚWIADCZENIE I PODPIS SKŁADAJĄCEGO / OSOBY REPREZENTUJĄCEJ SKŁADAJĄCEGO

Oświadczam, że podane przeze mnie dane są zgodne z prawdą.

	20. Imię	21. Nazwisko
	22. Data wypełnienia (dzień - miesiąc - rok)	23. Podpis (pieczęć) składającego / osoby reprezentującej składającego

G. ADNOTACJE ORGANU PODATKOWEGO

	24. Uwagi organu podatkowego	
	25. Data	26. Podpis przyjmującego formularz

Załącznik nr 6

1. Numer Identyfikacji Podatkowej składającego deklarację

.....

DEKLARACJA NA PODATEK LEŚNY

na 2. Rok .....

Podstawa prawna: Ustawa z dnia 30 października 2002 r. o podatku leśnym (Dz.U. Nr 200, poz. 1682, z zmianami).
Składający: Formularz przeznaczony dla osób prawnych, jednostek organizacyjnych oraz spółek nie mających osobowości prawnej będących właścicielami lasów, posiadaczami samoistnymi lasów, użytkownikami wieczystymi lasów, posiadaczami lasów stanowiących własność Skarbu Państwa lub jednostki samorządu terytorialnego oraz dla osób fizycznych będących współwłaścicielami lub współposiadaczami z osobami prawnymi, bądź z innymi jednostkami organizacyjnymi nieposiadającymi osobowości prawnej lub z spółkami nieposiadającymi osobowości prawnej..
Termin składania: Do dnia 15 stycznia każdego roku podatkowego; w terminie 14 dni od zaistnienia okoliczności mających wpływ na powstanie, bądź wygaśnięcie obowiązku podatkowego lub zaistnienia zdarzeń mających wpływ na wyso kość podatku.
Organ podatkowy: Wójt Gminy Wągrowiec właściwy ze względu na miejsce położenia lasu.

A. MIEJSCE SKŁADANIA DEKLARACJI

3. Urząd Gminy Wągrowiec
Adres 62-100 Wągrowiec, Cysterska 22

B. DANE SKŁADAJĄCEGO DEKLARACJĘ (niepotrzebne skreślić)

* - dotyczy składającego deklarację ni e będącego osobą fizyczną ** - dotyczy składającego deklarację będącego osobą fizyczną

B.1 DANE IDENTYFIKACYJNE

4. Rodzaj składającego deklarację (zaznaczyć właściwą kratkę)
❑1. osoba fizyczna ❑ 2. osoba prawna ❑3. jednostka organizacyjna
❑ 4. spółka nie mająca osobowości prawnej

5. Rodzaj własności, posiadania (zaznaczyć właściwą kratkę)
❑1. właściciel ❑2. współwłaściciel ❑3. posiadacz samoistny ❑4. współposiadacz samoistny ❑5. użytkownik wieczysty
❑5. współużytkownik wieczysty ❑6. posiadacz ❑ 7. współposiadacz

6. Miejsce/a (adres/y) położenia lasu oraz numer/y działek

7. Numer/y księgi wieczystej lub zbioru/ów dokumentów

8. Nazwa pełna* / Nazwisko, pierwsze imię, drugie imię, data urodzenia**

9. Nazwa skrócona* /Imię ojca, imię matki**

10. Identyfikator REGON* / Numer PESEL**

B.2 ADRES SIEDZIBY* / ADRES ZAMIESZKANIA**

11. Kraj	12. Województwo	13. Powiat
14. Gmina	15. Ulica	16. Nr domu/Nr lokalu

17. Miejscowość	18. Kod pocztowy	19. Poczta

C. OKOLICZNOŚCI POWODUJĄCE KONIECZNOŚĆ ZŁOŻENIA DEKLARACJI

20. Okoliczności (zaznaczyć właściwą kratkę)
❑1. deklaracja roczna ❑2. korekta deklaracji rocznej od (m-c, rok) .....

D. DANE DOTYCZĄCE PRZEDMIOTÓW OPODATKOWANIA

D.1 Z WYJĄTKIEM ZWOLNIONYCH

	Wyszczególnienie	Powierzchnia w hektarach fizycznych	Stawka podatku (0,220 m3 drewna x cena drewna) w zł, gr	Podatek w zł, gr (rubr. 2x rubr.3)
	1	2	3	4
	1. Lasy ochronne			
	2. Lasy wchodzące w skład rezerwatów przyrody i parków narodowych			
	3. Lasy pozostałe (nie wymienione w w. 1 i 2)			
	4. Łączna kwota podatku (należy zaokrąglić do pełnych złotych)			

E. INFORMACJA O PRZEDMIOTACH ZWOLNIONYCH

(podać powierzchnię zwolnionego lasu oraz przepis prawa - z jakiego tytułu występuje zwolnienie)

F. OŚWIADCZENIE I PODPIS SKŁADAJĄCEGO / OSOBY REPREZENTUJĄCEJ SKŁADAJĄCEGO

Oświadczam, że podane przeze mnie dane są zgodne z prawdą.

	21. Imię	22. Nazwisko
	23. Data wypełnienia (dzień - miesiąc - rok)	24. Podpis (pieczęć) składającego / osoby reprezentującej składającego

G. ADNOTACJE ORGANU PODATKOWEGO

	25. Uwagi organu podatkowego	
	26. Data	27. Podpis przyjmującego formularz

Pouczenie:
Zgodnie z art. 3a ustawy z dnia 17 czerwca 1966r. o postępowaniu egzekucyjnym w administracji (Dz.U. z 2002r. Nr 110, poz. 968 z późn. zmianami) deklaracja niniejsza stanowi podstawę do wystawienia tytułu wykonawczego.

4549

UCHWAŁA Nr XXVI/213/05 RADY GMINY WĄGROWIEC

z dnia 3 listopada 2005 r.

w sprawie określenia wysokości stawek podatku od środków transportowych

Na podstawie art. 18 ust. 2 pkt 8, art. 40 ust. 1, art. 41 ust. 1 ustawy z dnia 8 marca 1990 r. o samorządzie gminnym (Dz.U. z 2001 r. Nr 142, poz. 1591, z 2002 r. Nr 23, poz. 220, Nr 62, poz. 558 i Nr 113, poz. 984, Nr 153, poz. 1271, Nr 214, poz. 1806, z 2003 r. Nr 80 poz.717, Nr 162, poz. 1568, z 2004 r. Nr 102, poz. 1055, Nr 116, poz. 1203, Nr 214, poz. 1806), art. 10, art. 12 ust. 4 ustawy z dnia 12 stycznia 1991 r. o podatkach i opłatach lokalnych (Dz.U. z 2002 r. Nr 9, poz. 84, Nr 200, poz. 1683, z 2003 r. Nr 96, poz. 874, Nr 110, poz. 1039, Nr 188 poz. 1840, Nr 200, poz. 1953 i Nr 203, poz. 1966, z 2004 r. Nr 92, poz. 880 i 884, Nr 96, poz. 959 i Nr 123, poz. 1291 oraz z 2005 r. Nr 130, poz. 1087, Nr 143, poz. 1199, Nr 164, poz. 1365, Nr 167, poz. 1399, Nr 169, poz. 1419, Nr 175, poz. 1462 i Nr 179, poz. 1484) Rada Gminy w Wągrowcu uchwala co następuje:

§1. 1. Określa się wysokość rocznych stawek podatku od środków transportowych obowiązujących na terenie gminy Wągrowiec:

1) od samochodu ciężarowego wyprodukowanego w 1988 r. i później o dopuszczalnej masie całkowitej (art. 8 pkt 1 ustawy):

	nie wyposażone w katalizator spalin	wyposażone w katalizator spalin
a) od 3,5 t do 5,5 t	547 zł	437 zł
b) powyżej 5,5 t do 9,0 t	766 zł	657 zł
c) powyżej 9,0 t do poniżej 12 t	985 zł	874 zł

2) od samochodu ciężarowego wyprodukowanego przed 1988 r. o dopuszczalnej masie całkowitej (art. 8 pkt 1 ustawy):

	nie wyposażone w katalizator spalin	wyposażone w katalizator spalin
a) od 3,5 t do 5,5 t	656 zł	547 zł
b) powyżej 5,5 t do 9,0 t	874 zł	766 zł
c) powyżej 9,0 t do poniżej 12 t	1094 zł	985 zł

3) Od samochodu ciężarowego o dopuszczalnej masie całkowitej równej lub wyższej niż 12 ton (art. 8 pkt 2 ustawy):

Liczba osi i dopuszczalna masa całkowita (w tonach)		Minimalna stawka podatku (w złotych)	
nie mniej niż	mniej niż	Oś jezdna (osie jezdne) z zawieszeniem pneumatycznym lub zawieszeniem uznanym za równoważne	Inne systemy zawieszania osi jezdnych
1	2	3	4
Dwie osie			
12	13	776	887
13	14	821	930
14	15	864	973
15		907	1.324
Trzy osie			
12	17	1.335	1.367
17	19	1.575	1.684
19	21	1.805	1.915
21	23	2.023	2.134
23	25	2.243	2.351

25		2.395	2.505
Cztery osie i więcej			
12	25	1.641	1.751
25	27	1.805	1.915
27	29	1.969	2.079
29	31	2.134	2.505
31		2.187	2.505

4) Od ciągnika siodłowego i balastowego przystosowanego do używania łącznie z naczepą lub przyczepą o dopuszczalnej masie całkowitej zespół pojazdów (art. 8 pkt 3 ustawy):

a) od 3,5 tony i poniżej 12 ton wyprodukowanych w 1988 r. i później:

	nie wyposażone w katalizator spalin	wyposażone w katalizator spalin
a) od 3,5 tony i poniżej 12 ton wyprodukowanych w 1988 r. i później	766 zł	657 zł
b) od 3,5 tony i poniżej 12 ton wyprodukowanych przed 1988 r.	874 zł	766 zł

5) Od ciągnika siodłowego i balastowego przystosowanego do używania łącznie z naczepą lub przyczepą o dopuszczalnej masie całkowitej zespołu pojazdów równej lub wyższej niż 12 ton (art. 8 pkt 4 ustawy):

Liczba osi i dopuszczalna masa całkowita zespołu pojazdów: ciągnik siodłowy+ naczepa, ciągnik balastowy + przyczepa (w tonach)		Minimalna stawka podatku (w złotych)	
nie mniej niż	mniej niż	Oś jezdna (osie jezdne) z zawieszeniem pneumatycznym lub zawieszeniem uznanym za równoważne	Inne systemy zawieszania osi jezdnych
Dwie osie			
12	18	1.203	1.313
18	25	1.422	1.531
25	31	1.641	1.751
31		1.805	1.936
Trzy osie i więcej			
12	40	1.695	1.830
40		1.830	2.505

6) Od przyczepy i naczepy, które łącznie z pojazdem silnikowym posiadają dopuszczalną masę całkowitą od 7 ton i poniżej 12 z wyjątkiem związanych z działalnością rolniczą prowadzoną przez podatnika podatku rolnego (art. 8 pkt 5 ustawy): 766 zł.

7) Od przyczepy i naczepy, które łącznie z pojazdem silnikowym posiadają dopuszczalną masę całkowitą równą lub wyższą niż 12 ton z wyjątkiem związanych wyłącznie z działalnością rolniczą prowadzoną przez podatnika podatku rolnego (art. 8 pkt 6 ustawy):

Liczba osi i dopuszczalna masa całkowita zespołu pojazdów: naczepa/przyczepa + pojazd silnikowy (w tonach)		Minimalna stawka podatku (w złotych)	
nie mniej niż	mniej niż	Oś jezdna (osie jezdne) z zawieszeniem pneumatycznym lub zawieszeniem uznanym za równoważne	Inne systemy zawieszenia osi jezdnych
1	2	3	4
Jedna oś			

12	18	688	793
18	25	740	899
25		793	1.005
Dwie osie			
12	28	688	793
28	33	793	952
33	38	952	1.376
38		1.269	1.798
Trzy osie i więcej			
12	38	847	1.058
38		1.058	1.376

8) Od autobusu w zależności od liczby miejsc do siedzenia (art. 8 pkt 7 ustawy):

	nie wyposażone w katalizator spalin	wyposażone w katalizator spalin
a) wyprodukowanego w 1988 r. i później: - do 15 miejsc do siedzenia - od 16 do 29 miejsc do siedzenia - od 30 miejsc i więcej do siedzenia	821 zł 1.094 zł 1.454 zł	711 zł 985 zł 1.346 zł
b) wyprodukowanego przed 1988 r.: - do 15 miejsc do siedzenia - od 16 do 29 miejsc do siedzenia - od 30 miejsc i więcej do siedzenia	985 zł 1.477 zł 1.587 zł	874 zł 1.367 zł 1.431 zł

§2. Zwalnia się od podatku od środków transportowych samochody ciężarowe o dopuszczalnej masie całkowitej od 3,5 t, poniżej 12 t służące wyłącznie działalności rolniczej.

§3. Zwalnia się od podatku od środków transportowych samochody ciężarowe o dopuszczalnej masie całkowitej od 3,5 t, poniżej 121 należące do osób na które został nałożony obowiązek świadczeń rzeczowych na rzecz obrony narodowej.

§4. Wykonanie uchwały powierza się Wójtowi Gminy Wągrowiec.

§5. Traci moc uchwała Nr XVII/153/204 Rady Gminy w Wągrowcu z dnia 19 listopada 2004 r. w sprawie określenia wysokości stawek w podatku od środków transportowych (Dziennik Urzędowy Województwa Wielkopolskiego Nr 170, poz. 3684).

§6. Uchwała wchodzi w życie po upływie 14 dni od dnia ogłoszenia w Dzienniku Urzędowym Województwa Wielkopolskiego i ma zastosowanie do naliczania podatku od środków transportowych od I stycznia 2006 r.

Przewodniczący
Rady Gminy
(–) Michał Nogalski

4550

UCHWAŁA Nr XXVI/214/2005 RADY GMINY WĄGROWIEC

z dnia 3 listopada 2005 r.

w sprawie ustalenia stawek podatku od posiadania psów na obszarze Gminy Wągrowiec

Na podstawie art. 18 ust. 2 pkt 8, art. 40 ust 1, art. 41 ust. 1 ustawy z dnia 8 marca 1990 r. o samorządzie gminnym (Dz.U. z 2001 r. Nr 142, poz. 1591, z 2002 r. Nr 23, poz. 220, Nr 62, poz. 558, Nr 113, poz. 984, Nr 153, poz. 1271, Nr 214, poz. 1806, z 2003 r. Nr 80, poz. 717, Nr 162, poz. 1568, z 2004 r. Nr 102, poz. 1055, i Nr 116, poz. 1203) z 2005 r. Nr 72 poz. 1414, art. 14 ustawy z dnia 12 stycznia 1991 r. o podatkach i opłatach lokalnych (Dz.U. z 2002 r. Nr 9, poz. 84, Nr 200, poz. 1683, z 2003 r. Nr 96, poz. 874, Nr 110, poz. 1039, Nr 188, poz. 1840, Nr 200, poz. 1953, 203, poz. 1966, z 2004 r. Nr 92, poz. 880 i 884, Nr 96, poz. 959, Nr 123, poz. 1291, art. 28 §4, art. 47 §4a ustawy z dnia 29 sierpnia 1997 r. - Ordynacja podatkowa (Dz.U. z 2005 r. Nr 8 poz. 60, Nr 86, poz. 732, Nr 85, poz. 727, Nr 143 poz. 1199), Rada Gminy Wągrowiec uchwala co następuje:

§1. Ustala się następujące stawki podatku od posiadania psów:

1) przez posiadaczy gospodarstw rolnych za trzeciego psa - 41,30 zł

2) przez osoby nie posiadające gospodarstw rolnych zamieszkujące na terenie wsi:

   a) za jednego psa - 22,70 zł

   b) za każdego następnego - 41,30 zł

§2. Zwalnia się od podatku od posiadania psów, posiadanie psa przez osoby, które ukończyły 60 rok życia, nie prowadzące wspólnego gospodarstwa domowego z rolnikiem lub innym członkiem rodziny.

§3. 1. Zarządza się pobór podatku w drodze inkasa.

2. Na inkasentów wyznacza się sołtysów wsi.

3. Podatek może być płacony w kasie Urzędu Gminy w Wągrowcu.

4. Wynagrodzenie za inkaso ustala się w wysokości 7,5% od zainkasowanej osobiście przez sołtysa wsi.

4. Podatek należy uiścić w terminie do 15 marca 2006 r.

6. Z zainkasowanej kwoty sołtysi jako inkasenci zobowiązani są rozliczyć się następnego dnia po ostatnim dniu terminu płatności.

7. Z uwagi na bezpieczeństwo, zainkasowane kwoty należy wpłacać na rachunek Urzędu Gminy w Wągrowcu bezpośrednio w Pałuckim Banku Spółdzielczym w Wągrowcu, przy ul. Kolejowej 19. Zgodnie z art. 27 §2 Ordynacji podatkowej inkasenci odpowiadają całym swym majątkiem za pobrane, a nie wpłacone w terminie podatki. W związku z tym, w razie nie wpłacenia zainkasowanych należności w podanym wyżej terminie inkasenci zostaną obciążeni odsetkami za zwłokę. Ponadto nie wpłacenie na rachunek organu pobranej kwoty od podatników podlegają karze na podstawie ustawy skarbowej.

§4. Traci moc uchwała Nr XVII/154/2004 z dnia 19 listopada 2004 r. w sprawie ustalenia stawek podatku od posiadania psów na obszarze Gminy Wągrowiec (Dz. Urz. Woj. Wielk. Nr 170 poz. 3685).

§5. Wykonanie niniejszej uchwały powierza się Wójtowi Gminy Wągrowiec.

§6. Uchwała wchodzi w życie po upływie 14 dni od dnia ogłoszenia w Dzienniku Urzędowym Województwa Wielkopolskiego i ma zastosowanie od 1 stycznia 2006 r.

Przewodniczący
Rady Gminy
(–) Michał Nogalski

4551

UCHWAŁA Nr XXVI /217/05 RADY GMINY WĄGROWIEC

z dnia 3 listopada 2005 r.

zmieniająca uchwałę w sprawie zarządzenia na terenie Gminy Wągrowiec poboru podatku od nieruchomości, rolnego i leśnego w drodze inkasa, wyznaczenie inkasentów tych podatków oraz wysokości wynagrodzenia za inkaso

Na podstawie art. 18 ust. 2 pkt 8 ustawy z dnia 8 marca 1990 r. o samorządzie gminnym (Dz.U. z 2001 r. Nr 142, poz. 1591, z 2002 r. Nr 23, poz. 220, Nr 62, poz. 558, Nr 113, poz. 984, Nr 153, poz. 1271, Nr 214, poz. 1806, z 2003r. Nr 80, poz. 717, Nr 162, poz. 1568, z 2004r. Nr 102, poz. 1055, Nr 116, poz. 1203, z 2005 r. Nr 172,poz. 1441), art. 6 ust. 12 ustawy z dnia 12 stycznia 1991 r. o podatkach o opłatach lokalnych (Dz.U. Dz. 2002 r. Nr 9, poz. 84, Nr 200, poz. 1683, z 2003 r. Nr 96, poz. 874, Nr 110, poz. 1039, Nr 188. poz. 1840, Nr 200, poz. 1953, Nr 203, poz. 1966, z 2004 r Nr 92, poz. 880, Nr 92, poz. 884, Nr 96, poz. 959, Nr 123, poz. 1291, z 2005 r. Nr 130, poz. 1087) art. 6b ustawy z dnia 15 listopada 1984 r. o podatku rolnym (Dz.U. z 1993 r. Nr 94, poz. 431, z 1994 r. Nr 1, poz. 3, z 1996 r. Nr 91, poz. 409, z 1997 r. Nr 43,poz. 272, Nr 137, poz. 926, z 1998 r. Nr 108, poz. 681, z 2001 r. Nr 81, poz. 875, z 2002 r. Nr 200, poz. 1680, z 2003 r. Nr 110, poz. 1039, Nr 162, poz. 1568) oraz art. 6 ust. 8 ustawy z dnia 30 października 2002 r. o podatku leśnym (Dz.U. Nr 200, poz. 1682, Nr 216, poz. 1826) oraz art. 28 §4 i art. 47 §4a ustawy z dnia 29 sierpnia 1997 r. - Ordynacja podatkowa (Dz.U. z 2005 r. Nr 8, poz. 60, Nr 85, poz. 727, Nr 86, poz. 732, Nr 143, poz. 1199) Rada Gminy w Wągrowcu uchwala co następuje:

§1. W uchwale Nr II/7/2002 r. Rady Gminy w Wągrowcu z dnia 6 grudnia 2002 r., w sprawie zarządzenia na terenie Gminy Wągrowiec poboru od osób fizycznych w drodze inkasa podatku od nieruchomości, rolnego i leśnego (Dz. Urz. Województwa Wielkopolskiego Nr 155, poz. 4438) §3 ust. 1 otrzymuje brzmienie : „§3 ust. 1 Inkasenci otrzymują wynagrodzenie w wysokości 8,5% od zainkasowanych podatków".

§2. Wykonanie uchwały powierza się Wójtowi Gminy Wągrowiec.

§3. Uchwała wchodzi w życie po upływie 14 dni od dnia ogłoszenia w Dzienniku Urzędowym Województwa Wielkopolskiego.

Przewodniczący
Rady Gminy
(–) Michał Nogalski

4552

UCHWAŁA Nr XXIX/242/2005 RADY MIEJSKIEJ w UJŚCIU

z dnia 8 listopada 2005 roku

w sprawie podatku od nieruchomości.

Na podstawie art. 5, art. 6 ust 13 oraz art. 7 ust. 3 ustawy z dnia 12 stycznia 1991 roku o podatkach i opłatach lokalnych (Dz.U. z 2002 r. Nr 9 poz. 84, Nr 200 poz. 1683 z 2003 r. Nr 96 poz. 874 , Nr 110 poz. 1039, Nr 188 poz. 1840, Nr 200 poz. 1953, Nr 203 poz. 1966, z 2004 r. Nr 92, poz. 880 i poz. 884, Nr 96, poz. 959 i Nr 123 , poz. 1291, Nr 281, poz. 2782 oraz z 2005 r. Nr 130 poz. 1087, Nr 143, poz. 1199, Nr 164 poz. 1365, Nr 167, poz. 1399 , Nr 169 poz. 1419, Nr 175 poz. 1462 i Nr 179 poz. 1484) oraz art. 18 ust. 2 pkt 8 i art. 40 ust. 1 art. 41 ust. 1 i art. 42 ustawy z dnia 8 marca 1990 roku o samorządzie gminnym (Dz.U. z 2001 r. Nr 142 poz. 1591 , z 2002 r. Dz.U. Nr 23 poz. 220 , Nr 62 poz. 558, Nr 113 poz. 984, Nr 153, poz. 1271 i Nr 214 poz. 1806, z 2003 r. Nr 80 poz. 717, Nr 162 poz. 1568 , z 2004 r. Nr 102, poz. 1055 , Nr 116, poz. 1203, Nr 167 poz. 1759, z 2005 r. Nr 172 poz. 1441, Nr 175 poz. 1457) Rada Miejska w Ujściu uchwala co następuje:

§1. Określa się wysokość stawek podatku od nieruchomości:

1) II od gruntów:

a) związanych z prowadzeniem działalności gospodarczej bez względu na sposób zakwalifikowania w ewidencji gruntów i budynków: 0,65 zł od 1 m^2 powierzchni,

b) pod jeziorami, zajętych na zbiorniki wodne retencyjne lub elektrowni wodnych: 3,52 zł od 1 ha powierzchni,

c) od pozostałych, w tym zajętych na prowadzenie odpłatnej statutowej działalności pożytku publicznego przez organizacje pożytku publicznego: 0,20 zł od 1m^2 powierzchni,

2) od budynków lub ich części:

a) mieszkalnych lub ich części: 0,54 zł od 1 m^2 powierzchni użytkowej,

b) związanych z prowadzeniem działalności gospodarczej oraz od budynków mieszkalnych lub ich części zajętych na prowadzenie działalności gospodarczej: 16,32 zł od 1 m^2 powierzchni użytkowej

c) zajętych na prowadzenie działalności gospodarczej w zakresie obrotu kwalifikowanym materiałem siewnym: 8,37 zł od 1 m^2 powierzchni użytkowej

d) zajętych na prowadzenie działalności gospodarczej w zakresie udzielania świadczeń zdrowotnych: 3,59 zł od 1 m^2 powierzchni użytkowej

e) pozostałych, w tym zajętych na prowadzenie odpłatnej statutowej działalności pożytku publicznego przez organizacje pożytku publicznego;

- gospodarczych i innych: 4,73 zł od 1 m^2 powierzchni użytkowej,
- garaży: 6,00 zł od 1m^2 powierzchni użytkowej,
- domów letniskowych i rekreacyjnych: 6.01 zł od 1 m^2 powierzchni użytkowej.

3) od budowli lub ich części zajętych na prowadzenie działalności gospodarczej

- 2% ich wartości określonej na podstawie art. 4 ust. 1 pkt 3 i ust 3-7.

§2. Zwalnia się od podatku od nieruchomości:

1) nieruchomości lub ich części zajęte na potrzeby, działalności kulturalnej, sportowej przeciwpożarowej z wyjątkiem nieruchomości lub ich części zajętych na prowadzenie działalności gospodarczej,

2) cmentarze,

3) nieruchomości lub ich części stanowiące własność gminy, które nie są w posiadaniu zależnym innych osób lub jednostek organizacyjnych nie posiadających osobowości prawnej.

§3. Ustala się wzory:

1) deklaracji na podatek od nieruchomości na dany rok podatkowy - załącznik Nr 1 do uchwały,

2) informacji o nieruchomościach i obiektach budowlanych - załącznik Nr 2 do uchwały.

§4. Traci moc uchwała Nr XXI/153/2004 Rady Miejskiej w Ujściu z dnia 2 grudnia 2004 roku w sprawie podatku od nieruchomości (Dz. Urz. Woj. Wlkp. Nr 181 poz. 4054).

§5. Wykonanie uchwały powierza się Burmistrzowi Ujścia.

§6. Uchwała wchodzi w życie po upływie 14 dni od dnia jej ogłoszenia w Dzienniku Urzędowym Województwa Wielkopolskiego i ma zastosowanie od roku podatkowego 2006.

Przewodniczący
Rady Miejskiej w Ujściu
(—) inż. Jerzy Koźma

1.Numer Identyfikacji Podatkowej składającego deklarację
.....

Załącznik Nr 1
do Uchwały Rady Miejskiej w Ujściu
Nr XXIX/242/2005 z dnia.8.11.2005 r

DN – 1 DEKLARACJA NA PODATEK OD NIERUCHOMOŚCI NA DANY ROK PODATKOWY

na 2. Rok .....

Podstawa prawna: Ustawa z dnia 12 stycznia 1991 r. o podatkach i opłatach lokalnych (Tekst jedn. Dz.U. z 2002 r. Nr 9, poz. 84 ze zm.).

Składający: Formularz przeznaczony dla osób prawnych, jednostek organizacyjnych oraz spółek nie mających osobowości prawnej będących właścicielami nieruchomości lub obiektów budowlanych, posiadaczami samoistnymi nieruchomości lub obiektów budowlanych, użytkownikami wieczystymi gruntów, posiadaczami nieruchomości lub ich części albo obiektów budowlanych lub ich części, stanowiących własność Skarbu Państwa lub jednostki samorządu terytorialnego oraz dla osób fizycznych będących współwłaścicielami lub współposiadaczami z osobami prawnymi, bądź z innymi jednostkami organizacyjnymi nieposiadającymi osobowości prawnej lub z spółkami nieposiadającymi osobowości prawnej, z wyjątkiem osób tworzących wspólnotę mieszkaniową.

Termin składania: Do 15 stycznia każdego roku podatkowego; w terminie 14 dni od zaistnienia okoliczności mających wpływ na powstanie, bądź wygaśnięcie obowiązku podatkowego lub zaistnienia zdarzeń mających wpływ na wysokość podatku.

Organ podatkowy ; Burmistrz Ujścia - Miejsce składania : Urząd Miejski właściwy ze względu na miejsce położenia przedmiotów opodatkow.

A. MIEJSCE SKŁADANIA DEKLARACJI

3. URZĄD MIEJSKI
Adres .64-850 UJŚCIE PL. WIOSNY LUDÓW 2

B. DANE SKŁADAJĄCEGO DEKLARACJĘ (niepotrzebne skreślić)

* - dotyczy składającego deklarację niebędącego osobą fizyczną ** - dotyczy składającego deklarację będącego osobą fizyczną

B.1 DANE IDENTYFIKACYJNE

4. Rodzaj składającego deklarację (zaznaczyć właściwą kratkę)
❑ 1. osoba fizyczna ❑ 2. osoba prawna ❑ 3. jednostka organizacyjna
❑ 4. spółka nie mająca osobowości prawnej

5. Rodzaj własności, posiadania (zaznaczyć właściwą kratkę)
❑ 1. właściciel ❑ 2. współwłaściciel ❑ 3. posiadacz samoistny ❑ 4. współposiadacz samoistny ❑ 5. użytkownik wieczysty
❑ 6. współużytkownik wieczysty ❑ 7. posiadacz ❑ 8. współposiadacz

6. Miejsce/a (adres/y) położenia nieruchomości / numer/y działek / identyfikator działki / identyfikator budynku / identyfikator lokalu

7. Numer/y księgi wieczystej lub zbioru/ów dokumentów / Nazwa sądu

8. Nazwa pełna * / Nazwisko, pierwsze imię, data urodzenia**

9. Nazwa skrócona* / imię ojca, imię matki**

10. Identyfikator REGON* / Numer PESEL**

B.2 ADRES SIEDZIBY* / ADRES ZAMIESZKANIA**

11. Kraj	12. Województwo	13. Powiat
14. Gmina	15. Ulica	16. Numer domu / Numer lokalu
17. Miejscowość	18. Kod pocztowy	19. Poczta

C. OKOLICZNOŚCI POWODUJĄCE KONIECZNOŚĆ ZŁOŻENIA DEKLARACJI

20. Okoliczności (zaznaczyć właściwą kratkę)
❑ 1. deklaracja roczna ❑ 2. korekta deklaracji rocznej

D. DANE DOTYCZĄCE PRZEDMIOTÓW OPODATKOWANIA (z wyjątkiem zwolnionych)

	Wyszczególnienie	Podstawa opodatkowania	Stawka podatku wynikająca z Uchwały Rady Miejskiej (ogłoszona w Dz. Urzędowym Województwa Wielkopolskiego w roku poprzedzającym dany rok podatkowy) w zł, gr.	Kwota podatku w pełnych złotych

Wielkopolski Urząd Wojewódzki

D.1 POWIERZCHNIA GRUNTÓW				
	1. związanych z prowadzeniem działalności gospodarczej, bez względu na sposób zakwalifikowania w ewidencji gruntów i budynków	21. ..... m^2	22. .....,	23. .....,
	2. pod jeziorami, zajętych na zbiorniki wodne retencyjne lub elektrowni wodnych	24. ..... ha	25. .....,	26. .....,
	3. pozostałe, w tym zajęte na prowadzenie odpłatnej statutowej działalności pożytku publicznego przez organizacje pożytku publicznego	27. ..... m^2	28. .....,	29. .....,
D.2 POWIERZCHNIA UŻYTKOWA BUDYNKÓW LUB ICH CZĘŚCI (*)				
	1. mieszkalnych – ogółem	30. ..... m^2	31. .....,	32. .....,
	w tym: - kondygnacji o wysokości od 1,40 do 2,20 m (zaliczyć 50% powierzchni)	33. ..... m^2	34. .....,	.....,
* Do powierzchni użytkowej budynku lub jego części należy zaliczyć powierzchnię mierzoną, po wewnętrznej długości ścian na wszystkich kondygnacjach, z wyjątkiem powierzchni klatek schodowych oraz szybów dźwigowych. Za kondygnację uważa się również garaże podziemne, piwnice, sutereny i poddasza użytkowe. Powierzchnię pomieszczeń lub ich części oraz kondygnacji o wysokości w świetle od 1,40 do 2,20 m zalicza się do powierzchni użytkowej budynku w 50 % a jeżeli wysokości jest mniejsza niż 1,40 powierzchnię tę pomija się .				
	2. związanych z prowadzeniem działalności gospodarczej oraz od części budynków mieszkalnych zajętych na prowadzenie działalności gospodarczej ogółem, w tym: - kondygnacji o wysokości od 1,40 do 2,20 m (zaliczyć 50% powierzchni)	36. ..... m^2	37. ....., ...	38. ....., ...
	3. zajęte na prowadzenie działalności gospodarczej w zakresie obrotu kwalifikowanym materiałem siewnym ogółem, w tym: - kondygnacji o wysokości od 1,40 do 2,20 m (zaliczyć 50% powierzchni)	39. .....,..... m^2 ..... m^2	40. ....., ...	41. ....., ...
	4. zajęte na prowadzenie działalności gospodarczej w zakresie udzielania świadczeń zdrowotnych ogółem, w tym: - kondygnacji o wysokości od 1,40 do 2,20 m (zaliczyć 50% powierzchni)	42. ..... m^2 .....m 2	43. ....., ...	44. ....., ...
	5. pozostałych w tym zajętych na prowadzenie odpłatnej statutowej działalności pożytku publicznego przez organizacje pożytku publicznego - gospodarczych i innych / w tym kondygnacje o wysokości od 1,40 do 2,20 - do 50% pow./ - garaży - domów letniskowych i rekreacyjnych / w tym kondygnacji o wysokości od 1,40 do 2,20 m zaliczone w 50 % powierzchni /	45. ..... m^2 ..... m^2 ..... m^2	46. ....., ..., ...	47. ....., ..., ...
D.3 **BUDOWLE**				
	1. budowle lub ich części /wartość określona na podstawie art.4 ust.1 pkt.3 i ust. 3-7 / (wartość, o której mowa w przepisach o podatkach dochodowych)	48. .....zł	49.	50. .....,.....

Wielkopolski Urząd Wojewódzki
DELEGATURA W PILE

E. ŁĄCZNA KWOTA PODATKU

Kwota podatku Suma kwot z kol. D (należy zaokrąglić do pełnych złotych)	51. .....

F. INFORMACJA O PRZEDMIOTACH ZWOLNIONYCH

(podać powierzchnię, bądź wartość budowli przedmiotów zwolnionych oraz przepis prawa - z jakiego tytułu występuje zwolnienie)

G. OŚWIADCZENIE I PODPIS SKŁADAJĄCEGO / OSOBY REPREZENTUJĄCEJ SKŁADAJĄCEGO

Oświadczam, że podane przeze mnie dane są zgodne z prawdą.

52. Imię	53. Nazwisko
54. Data wypełnienia (dzień - miesiąc - rok) nr telefonu -	55. Podpis (pieczęć) składającego / osoby reprezentującej składającego

H. ADNOTACJE ORGANU PODATKOWEGO

56. Uwagi organu podatkowego	
57. Identyfikator przyjmującego formularz	58. Data i podpis przyjmującego formularz

1.Numer Identyfikacji Podatkowej składającego informację
.....

Załącznik Nr 2
do Uchwały Rady Miejskiej w Ujściu
Nr XXIX/242/2005 z dnia .8.11.2005 r.

IN – 1 INFORMACJA O NIEUCHOMOŚCIACH I OBIEKTACH BUDOWLANYCH

na 2. Rok .....

Podstawa prawna: Ustawa z dnia 12 stycznia 1991 r. o podatkach i opłatach lokalnych (Tekst jedn. Dz.U. z 2002 r. Nr 9, poz. 84 ze zm.).
Składający: Formularz przeznaczony dla osób fizycznych będących właścicielami nieruchomości lub obiektów budowlanych, posiadaczami samoistnymi nieruchomości lub obiektów budowlanych, użytkownikami wieczystymi gruntów, posiadaczami nieruchomości lub ich części albo obiektów budowlanych lub ich części, stanowiących własność Skarbu Państwa lub jednostki samorządu terytorialnego.
Termin składania: W terminie 14 dni od zaistnienia okoliczności mających wpływ na powstanie, bądź wygaśnięcie obowiązku podatkowego lub zaistnienia zdarzenia mającego wpływ na wysokość podatku.
Organ podatkowy:: Burmistrz Ujścia - Miejsce składania ; Urząd Miejski Ujście właściwy ze względu na miejsce położenia przedmiotów opodat..

A. MIEJSCE SKŁADANIA INFORMACJI

3. URZĄD MIEJSKI
Adres 64-850 UJŚCIE PL. WIOSNY LUDÓW 2

B. DANE SKŁADAJĄCEGO INFORMACJĘ

B.1 DANE IDENTYFIKACYJNE

4. Rodzaj własności, posiadania (zaznaczyć właściwą kratkę)
❑ 1. właściciel ❑ 2. współwłaściciel ❑ 3. posiadacz samoistny ❑ 4. współposiadacz samoistny ❑ 5. użytkownik wieczysty
❑ 6. współużytkownik wieczysty ❑ 7. posiadacz ❑ 8. współposiadacz

5. Miejsce/a (adres/y) położenia nieruchomości / numery działek / identyfikator działki / identyfikator budynku / identyfikator lokalu

6. Numer/y księgi wieczystej lub zbioru dokumentów / Nazwa Sądu

7. Nazwisko, pierwsze imię, data urodzenia

8. Imię ojca, imię matki

9. Numer PESEL

B.2 ADRES ZAMIESZKANIA

10. Kraj	11. Województwo	12. Powiat
13. Gmina	14. Ulica	15. Numer domu / Numer lokalu
16. Miejscowość	17. Kod pocztowy	18. Poczta

C. OKOLICZNOŚCI POWODUJĄCE KONIECZNOŚĆ ZŁOŻENIA INFORMACJI

19. Okoliczności (zaznaczyć właściwą kratkę)
❑ 1. informacja składana po raz pierwszy na dany rok ❑ 2. korekta uprzednio złożonej informacji (wykazu)

D. DANE DOTYCZĄCE PRZEDMIOTÓW OPODATKOWANIA (z wyjątkiem zwolnionych)

D.1 POWIERZCHNIA GRUNTÓW

1. związanych z prowadzeniem działalności gospodarczej, bez względu na sposób zakwalifikowania w ewidencji gruntów i budynków	20. ..... m^2
2. pod jeziorami, zajętych na zbiorniki wodne retencyjne lub elektrowni wodnych	21. ..... ha
3. pozostałe , w tym zajęte na prowadzenie odpłatnej statutowej działalności pożytku publicznego przez organizacje pożytku publicznego	22. ..... m^2

D.2 POWIERZCHNIA UŻYTKOWA BUDYNKÓW LUB ICH CZĘŚCI (*)

1. mieszkalnych – ogółem	23. ..... m^2
w tym: kondygnacja o wysokości od 1,40 do 2,20 m	..... m^2

Wielkopolski Urząd Wojewódzki

* Do powierzchni użytkowej budynku lub jego części należy zaliczyć powierzchnię mierzoną, po wewnętrznej długości ścian na wszystkich kondygnacjach, z wyjątkiem powierzchni klatek schodowych oraz szybów dźwigowych. Za kondygnację uważa się również garaże podziemne, piwnice, sutereny i poddasza użytkowe. Powierzchnię pomieszczeń lub ich części oraz kondygnacji o wysokości w świetle od 1,40 do 2,20 m zalicza się do powierzchni użytkowej budynku w 50 % a jeżeli wysokość jest mniejsza niż 1.40 m powierzchnię tę pomija się

	2. związanych z prowadzeniem działalności gospodarczej oraz od części budynków mieszkalnych zajętych na prowadzenie działalności gospodarczej ogółem w tym: - kondygnacji o wysokości od 1,40 do 2,20 m (zaliczyć 50% powierzchni/	25. ..... m^2 ..... m^2
	3. zajęte na prowadzenie działalności gospodarczej w zakresie obrotu kwalifikowanym materiałem siewnym ogółem w tym: - kondygnacji o wysokości od 1,40 do 2,20 m (zaliczyć 50% powierzchni)	26. ..... m^2 ..... m^2
	4. zajęte na prowadzenie działalności gospodarczej w zakresie udzielania świadczeń zdrowotnych ogółem w tym: - kondygnacji o wysokości od 1,40 do 2,20 m (zaliczyć 50% powierzchni)	27 ..... m^2 ..... m
	5. pozostałych w tym zaj. na prowadz. odpłatnej działaln. pożytku publicznego przez org. pożytku publicznego - gospodarczych i innych - garaży - domów letniskowych i rekreacyjnych / w tym kondyg. o wys. od 1,40 do 2,20 m zaliczone 50 % powierzchni /	28. ..... m^2 ..... m^2 ..... m^2

D.3 BUDOWLE

	1. budowle lub ich części / wartość określona na podstawie art.4 ust.1pkt 3 i ust. 3-7 / (wartość, o której mowa w przepisach o podatkach dochodowych)	29. .....

E. INFORMACJA O PRZEDMIOTACH ZWOLNIONYCH

(podać powierzchnię, bądź wartość budowli przedmiotów zwolnionych oraz przepis prawa – z jakiego tytułu występuje zwolnienie)

F. OŚWIADCZENIE I PODPIS SKŁADAJĄCEGO / OSOBY REPREZENTUJĄCEJ SKŁADAJĄCEGO

Oświadczam, że podane przeze mnie dane są zgodne z prawdą.

30. Imię	31. Nazwisko
32. Data wypełnienia (dzień - miesiąc - rok)	33. Podpis (pieczęć) składającego / osoby reprezentującej składającego

G. ADNOTACJE ORGANU PODATKOWEGO

34. Uwagi organu podatkowego	
35. Identyfikator przyjmującego formularz	36. Data i podpis przyjmującego formularz

Wielkopolski Urząd Wojewódzki
DELEGATURA W PILE

4553

UCHWAŁA Nr 278/XXXV/05 RADY MIEJSKIEJ W WIELENIU

z dnia 10 listopada 2005 r.

w sprawie ustalenia stawek podatku od nieruchomości pobieranego na terenie Gminy Wieleń

Na podstawie art. 18 ust. 2 pkt 8 ustawy z dnia 8 marca 1990 roku o samorządzie gminnym (Dz.U. z 2001 r. Nr 142, poz. 1591, z 2002 r. Nr 23, poz. 220, Nr 62, poz. 558, Nr 113, poz. 984, Nr 153, poz. 1271, Nr 214, poz. 1806, z 2003 r. Nr 80 poz. 717, Nr 162, poz. 1568, z 2004 r. Nr 116, poz. 1203, z 2005 r. Nr 172, poz. 1441) w związku z art. 5 i art. 6 ust. 13 ustawy z dnia 12 stycznia 1991 roku o podatkach i opłatach lokalnych (Dz.U. z 2002r. Nr 9 poz. 84, Nr 200, poz. 1683, z 2003 r. Nr 96, poz. 874, Nr 110, poz. 1039, Nr 188, poz. 1840, Nr 200, poz. 1953, Nr 203, poz. 1966, z 2004 r. Nr 92, poz. 880 i 884, Nr 96, poz. 959, Nr 123, poz. 1291, z 2005 r. Nr 130, poz. 1087, Nr 164, poz. 1365, Nr 167, poz. 1399, Nr 169, poz. 1419) Rada Miejska w Wieleniu uchwala, co następuje:

§1. 1. Ustala się stawki roczne podatku od nieruchomości pobieranego na terenie Gminy Wieleń, w wysokości:

1) od budynków lub ich części: mieszkalnych od 1 m^2 powierzchni użytkowej - 0,56 zł;

2) od budynków lub ich części związanych z prowadzeniem działalności gospodarczej oraz od budynków mieszkalnych lub ich części zajętych na prowadzenie działalności gospodarczej od 1m^2 powierzchni użytkowej - 17,59 zł;

3) od budynków lub ich części zajętych na prowadzenie działalności gospodarczej w zakresie obrotu kwalifikowanym materiałem siewnym od 1 m^2 powierzchni użytkowej - 8,58zł;

4) od budynków lub ich części zajętych na prowadzenie działalności gospodarczej w zakresie udzielania świadczeń zdrowotnych od 1 m^2 powierzchni użytkowej - 3,71 zł;

5) od budynków lub ich części od 1 m^2 powierzchni użytkowej:

   a) garaże - 5,19zł;

   b) budynki letniskowe - 6,17zł;

   c) pozostałe, w tym zajętych na prowadzenie odpłatnej statutowej działalności pożytku publicznego przez organizacje pożytku publicznego - 4,89zł;

6) od budowli 2% ich wartości określonej na podstawie art. 4 ust. 1 pkt 3 i ust. 3-7;

7) od 1 m^2 powierzchni gruntów:

   a) związanych z prowadzeniem działalności gospodarczej, bez względu na sposób zakwalifikowania w ewidencji gruntów i budynków - 0,59zł;

   b) rekreacyjno-wypoczynkowych - 0,33zł,

   c) pozostałych, w tym zajętych na prowadzenie odpłatnej statutowej działalności pożytku publicznego przez organizacje pożytku publicznego - 0,18zł;

8) od gruntów pod jeziorami, zajętych na zbiorniki wodne retencyjne lub elektrowni wodnych od 1 ha powierzchni - 3,61zł.

2. Przez pojęcie budynek letniskowy rozumie się budynek położony na gruntach rekreacyjno-wypoczynkowych, który nie może być wykorzystywany do całorocznego zamieszkania, i osoby w nim przebywające nie posiadają stałego zameldowania.

§2. Określa się wzory formularzy:

1) informacji w sprawie podatku od nieruchomości, zgodnie z załącznikiem nr 1 do uchwały;

2) deklaracji na podatek od nieruchomości, zgodnie z załącznikiem nr 2 do uchwały.

§3. Wykonanie uchwały powierza się Burmistrzowi Wielenia.

§4. Uchwała wchodzi w życie po upływie 14 dni od dnia ogłoszenia w Dzienniku Urzędowym Województwa Wielkopolskiego i ma zastosowanie od roku podatkowego 2006.

Przewodniczący Rady
(–) mgr inż. Jan Palacz

Załącznik Nr 1
do Uchwały Nr 278/XXXV/05 Rady Miejskiej w Wieleniu
z dnia 10 listopada 2005 r.

IN – 1 INFORMACJA W SPRAWIE PODATKU OD NIERUCHOMOŚCI

Podstawa prawna: Ustawa z dnia 12 stycznia 1991 r. o podatkach i opłatach lokalnych (niniejsza ustawa dokonuje w zakresie swojej regulacji wdrożenia następujących dyrektyw Wspólnot Europejskich: 1) dyrektywy 92/106/EWG z dnia 7 grudnia 1992r. w sprawie ustanowienia wspólnych zasad dla niektórych typów transportu kombinowanego towarów miedzy państwami członkowskimi (Dz. Urz..W E L 368 z 17.12.1992r.), 2) dyrektywy 1999/62/WE z dnia 17 czerwca 1999r.w sprawie pobierania opłat za użytkowanie niektórych typów infrastruktury przez pojazdy ciężarowe (Dz. Urz. WEL 187 z 20.07.1999r. Dane dotyczące ogłoszenia aktów prawa Unii Europejskiej, zamieszczone w niniejszej ustawie- z dniem uzyskania przez Rzeczpospolitą Polską członkostwa w Unii Europejskiej-dotyczą ogłoszenia tych aktów w dzienniku Urzędowym Unii Europejskiej-wydanie specjalne; tekst jedn. Dz .U .z 2002r. Nr 9, poz..84 ze zm.).

Składający: Formularz przeznaczony dla osób fizycznych będących właścicielami nieruchomości lub obiektów budowlanych, posiadaczami samoistnymi nieruchomości lub obiektów budowlanych, użytkownikami wieczystymi gruntów, posiadaczami nieruchomości lub ich części albo obiektów budowlanych lub ich części, stanowiących własność Skarbu Państwa lub jednostki samorządu terytorialnego.

Termin składania: W terminie 14 dni od zaistnienia okoliczności mających wpływ na powstanie, bądź wygaśnięcie obowiązku podatkowego lub zaistnienia zdarzenia mającego wpływ na wysokość podatku.

Miejsce składania: Burmistrz Wielenia, właściwy ze względu na miejsce położenia przedmiotów opodatkowania.

A. MIEJSCE SKŁADANIA INFORMACJI

3. **Burmistrz Wielenia**
ul. Kościuszki 34
64-730 Wieleń

B. DANE SKŁADAJĄCEGO INFORMACJĘ

B.1 DANE IDENTYFIKACYJNE

4. Rodzaj własności, posiadania (zaznaczyć właściwą kratkę)
❑ 1. właściciel ❑ 2. współwłaściciel ❑ 3. posiadacz samoistny ❑ 4. współposiadacz samoistny ❑ 5. użytkownik wieczysty
❑ 6. współużytkownik wieczysty ❑ 7. posiadacz ❑ 8. współposiadacz ☐ 9. dzierżawca, najemca

5. Miejsce/a (adres/y) położenia przedmiotów opodatkowania oraz numer/y działek, budynków, lokali oraz numery księgi wieczystej i nazwy sądu (Uwaga! Wykazuje się odrębnie dla każdej nieruchomości)

6. Nazwisko, pierwsze imię, data urodzenia

7. Imię ojca, imię matki

8. Numer PESEL/REGON	9.Numer Identyfikacji Podatkowej (NIP)

B.2 ADRES ZAMIESZKANIA

10. Kraj	11. Województwo	12. Powiat
13. Gmina	14. Ulica	15. Numer domu / Numer lokalu
16. Miejscowość	17. Kod pocztowy	18. Poczta

B.3 DANE IDENTYFIKACYJNE / WSPÓŁWŁAŚCICIELA/

19.Nazwisko,pierwsze imię, data urodzenia

20.Imię ojca, imię matki

21.Numer PESEL/REGON

22.Numer Identyfikacji Podatkowej (NIP)

B.4 ADRES ZAMIESZKANIA

23.Kraj	24.Województwo	25.powiat
26..Gmina	27.Ulica	28.Nr domu/Nr lokalu
29.Miejscowość	30.Kod pocztowy	31.Poczta

C. OKOLICZNOŚCI POWODUJĄCE KONIECZNOŚĆ ZŁOŻENIA INFORMACJI

32. Okoliczności (zaznaczyć właściwą kratkę)
❑ 1. informacja składana po raz pierwszy na dany rok ❑ 2. korekta uprzednio złożonej informacji (wykazu)

D. DANE DOTYCZĄCE PRZEDMIOTÓW OPODATKOWANIA (z wyjątkiem zwolnionych)		
D.1 POWIERZCHNIA GRUNTÓW		
	1. związanych z prowadzeniem działalności gospodarczej, bez względu na sposób zakwalifikowania w ewidencji gruntów i budynków	33. ..... m^2
	2. pod jeziorami, zajętych na zbiorniki wodne retencyjne lub elektrowni wodnych	34. ..... ha
	3.grunty rekreacyjno-wypoczynkowe	35. ..... m2
	4. pozostałe grunty	36 ..... m^2
D.2 POWIERZCHNIA UŻYTKOWA BUDYNKÓW LUB ICH CZĘŚCI (*)		
	1. mieszkalnych – ogółem	37. ..... m^2
	w tym: - kondygnacji o wysokości od 1,40 do 2,20 m (zaliczyć 50% powierzchni) - kondygnacji o wysokości powyżej 2,20 m	38 ..... m^2 ..... m^2
* Do powierzchni użytkowej budynku lub jego części należy zaliczyć powierzchnię mierzoną, po wewnętrznej długości ścian na wszystkich kondygnacjach, z wyjątkiem powierzchni klatek schodowych oraz szybów dźwigowych. Za kondygnację uważa się również garaże podziemne, piwnice, sutereny i poddasza użytkowe.		
	2. związanych z prowadzeniem działalności gospodarczej oraz od części budynków mieszkalnych zajętych na prowadzenie działalności gospodarczej ogółem w tym: - kondygnacji o wysokości od 1,40 do 2,20 m (zaliczyć 50% powierzchni) - kondygnacji o wysokości powyżej 2,20 m	39. ..... m^2 ..... m^2 ..... m^2
	3. garaże	40. ..... m^2
	4.budynki letniskowe	41. ..... m^2
	5. budynki zajęte na prowadzenie działalności gospodarczej w zakresie świadczenia usług medycznych	42. ..... m^2
	6. pozostałych ogółem w tym: - kondygnacji o wysokości od 1,40 do 2,20 m (zaliczyć 50% powierzchni - kondygnacji o wysokości powyżej 2,20 m	43. ..... m^2 ..... m^2 ..... m^2
D.3 BUDOWLE		
	1. budowle (wartość, o której mowa w przepisach o podatkach dochodowych)	44. .....
E. INFORMACJA O PRZEDMIOTACH ZWOLNIONYCH (podać powierzchnię, bądź wartość budowli przedmiotów zwolnionych oraz przepis prawa – z jakiego tytułu występuje zwolnienie)		
F. OŚWIADCZENIE I PODPIS OSÓB SKŁADAJĄCYCH INFORMACJE		
F. 1 OŚWIADCZENIE I PODPIS SKŁADAJĄCEGO INFORMACJE **Uprzedzony o odpowiedzialności karnej z art.233 § 1 Kodeksu Karnego oświadczam, że podane przeze mnie dane są zgodne z prawdą.**		
	45. Imię	46. Nazwisko
	47. Data wypełnienia (dzień - miesiąc - rok)	48. Podpis składającego oświadczenie
F.2 OŚWIADCZENIE I PODPIS WSPÓŁMAŁŻONKA		
	49.Imię	50.Nazwisko
	51.Data wypełnienia(dzień-miesiąc-rok)	52.Podpis składającego oswiadczenie
G. ADNOTACJE ORGANU PODATKOWEGO		
	53. Uwagi organu podatkowego	
	54. Identyfikator przyjmującego formularz	55. Data i podpis przyjmującego formularz

Wielkopolski Urząd Wojewódzki
DELEGATURA W PIŁE

PRZEWODNICZĄCY RADY

Załącznik nr 2 do Uchwały Nr 278/XXXV/05 Rady Miejskiej z dnia 10 listopada 2005r.

1.Numer Identyfikacji Podatkowej składającego deklaracji

DN – 1 **DEKLARACJA NA PODATEK OD NIERUCHOMOŚCI**

na 2. Rok .....

Podstawa prawna: Ustawa z dnia 12 stycznia 1991 r. o podatkach i opłatach lokalnych (niniejsza ustawa dokonuje w zakresie swojej regulacji wdrożenia następujących dyrektyw Wspólnot Europejskich: 1) dyrektywy 92/106/EWG z dnia 7 grudnia 1992r.w sprawie ustanowienia wspólnych zasad dla niektórych typów transportu kombinowanego towarów między państwami członkowskimi (Dz. Urz. WEL 368 z 17.12.1992), 2)dyrektywy 1999/62/WE z dnia 17 czerwca 1999r. w sprawie pobierania opłat za użytkowanie niektórych typów infrastruktury przez pojazdy ciężarowe (Dz. Urz. WEL 187 z 20.07.1999r). Dane dotyczące ogłoszenia aktów prawa Unii Europejskiej, zamieszczone w niniejszej ustawie-z dniem uzyskania przez Rzeczpospolitą Polską członkostwa w Unii Europejskiej- dotyczą ogłoszenia tych aktów w Dzienniku Urzędowym Unii Europejskiej-wydanie specjalne; tekst jedn.. Dz. U. z 2002 r. Nr 9, poz. 84 ze zm.).

Składający: Formularz przeznaczony dla osób prawnych, jednostek organizacyjnych oraz spółek nie mających osobowości prawnej będących właścicielami nieruchomości lub obiektów budowlanych, posiadaczami samoistnymi nieruchomości lub obiektów budowlanych, użytkownikami wieczystymi gruntów, posiadaczami nieruchomości lub ich części albo obiektów budowlanych lub ich części, stanowiących własność Skarbu Państwa lub jednostki samorządu terytorialnego oraz dla osób fizycznych będących współwłaścicielami lub współposiadaczami z osobami prawnymi, bądź z innymi jednostkami organizacyjnymi nieposiadającymi osobowości prawnej lub z spółkami nieposiadającymi osobowości prawnej, z wyjątkiem osób tworzących wspólnotę mieszkaniową.

Termin składania: Do 15 stycznia każdego roku podatkowego; w terminie 14 dni od zaistnienia okoliczności mających wpływ na powstanie, bądź wygaśnięcie obowiązku podatkowego lub zaistnienia zdarzeń mających wpływ na wysokość podatku.

Miejsce składania: Burmistrz Wielenia, właściwy ze względu na miejsce położenia przedmiotów opodatkowania.

A. MIEJSCE SKŁADANIA DEKLARACJI

3. Burmistrz Wielenia
ul. Kościuszki 34
64-730 Wieleń

B. DANE SKŁADAJĄCEGO DEKLARACJĘ (niepotrzebne skreślić)

* - dotyczy składającego deklarację niebędącego osobą fizyczną ** - dotyczy składającego deklarację będącego osobą fizyczną

B.1 DANE IDENTYFIKACYJNE

4. Rodzaj składającego deklarację (zaznaczyć właściwą kratkę)
❑ 1. osoba fizyczna ❑ 2. osoba prawna ❑ 3. jednostka organizacyjna
❑ 4. spółka nie mająca osobowości prawnej

5. Rodzaj własności, posiadania (zaznaczyć właściwą kratkę)
❑ 1. właściciel ❑ 2. współwłaściciel ❑ 3. posiadacz samoistny ❑ 4. współposiadacz samoistny ❑ 5. użytkownik wieczysty
❑ 6. współużytkownik wieczysty ❑ 7. posiadacz ❑ 8. współposiadacz, dzierżawca, najemca

6. Miejsce/a (adres/y) położenia przedmiotów opodatkowania oraz numer/y działek, budynków, lokali oraz numery księgi wieczystej i nazwy sądu (Uwaga! Wykazuje się odrębnie dla każdej nieruchomości)

7. Nazwa pełna * / Nazwisko, pierwsze imię, data urodzenia**

8. Nazwa skrócona* / imię ojca, imię matki**

9. Identyfikator REGON* / Numer PESEL**

B.2 ADRES SIEDZIBY* / ADRES ZAMIESZKANIA**

10. Kraj	11. Województwo	12. Powiat
13. Gmina	14. Ulica	15. Numer domu / Numer lokalu
16. Miejscowość	17. Kod pocztowy	18. Poczta

RADA MIEJSKI W WIELEŃ

C. OKOLICZNOŚCI POWODUJĄCE KONIECZNOŚĆ ZŁOŻENIA DEKLARACJI

19. Okoliczności (zaznaczyć właściwą kratkę)

❑ 1. deklaracja roczna ❑ 2. korekta deklaracji rocznej

D. DANE DOTYCZĄCE PRZEDMIOTÓW OPODATKOWANIA (z wyjątkiem zwolnionych)

	Wyszczególnienie	Podstawa opodatkowania	Stawka podatku wynikająca z Uchwały Rady Gminy..... (ogłoszona w Dz. Urzędowym Województwa ..... w roku poprzedzającym dany rok podatkowy) w zł,gr	Kwota podatku w zł,gr (należy zaokrąglić do pełnych dziesiątek groszy)
D.1 POWIERZCHNIA GRUNTÓW				
	1. związanych z prowadzeniem działalności gospodarczej, bez względu na sposób zakwalifikowania w ewidencji gruntów i budynków	20. ..... m^2	21. .....,	22. .....,
	2. pod jeziorami, zajętych na zbiorniki wodne retencyjne lub elektrowni wodnych	23. ..... ha	24. .....,	25. .....,
	3. pozostałe grunty	26. ..... m^2	27. .....,	28. .....,
D.2 POWIERZCHNIA UŻYTKOWA BUDYNKÓW LUB ICH CZĘŚCI (*)				
	1. mieszkalnych – ogółem	29. ..... m^2	30. .....,	31. .....,
	w tym: - kondygnacji o wysokości od 1,40 do 2,20 m (zaliczyć 50% powierzchni) - kondygnacji o wysokości powyżej 2,20 m	32. ..... m^2 ..... m^2	33. .....,.....	34. .....,..... .....
* Do powierzchni użytkowej budynku lub jego części należy zaliczyć powierzchnię mierzoną, po wewnętrznej długości ścian na wszystkich kondygnacjach, z wyjątkiem powierzchni klatek schodowych oraz szybów dźwigowych. Za kondygnację uważa się również garaże podziemne, piwnice, sutereny i poddasza użytkowe.				
	2. związanych z prowadzeniem działalności gospodarczej oraz od części budynków mieszkalnych zajętych na prowadzenie działalności gospodarczej ogółem, w tym: - kondygnacji o wysokości od 1,40 do 2,20 m (zaliczyć 50% powierzchni) - kondygnacji o wysokości powyżej 2,20 m	35. ..... m^2 ..... m^2 ..... m^2	36. .....,..... .....,.....	37. .....,..... .....,..... .....
	3. zajęte na prowadzenie działalności gospodarczej w zakresie obrotu kwalifikowanym materiałem siewnym ogółem, w tym: - kondygnacji o wysokości od 1,40 do 2,20 m (zaliczyć 50% powierzchni) - kondygnacji o wysokości powyżej 2,20 m	38. ..... m^2 ..... m^2 ..... m^2	39. .....,..... .....,.....	40. .....,..... .....,..... .....
	4. zajęte na prowadzenie działalności gospodarczej w zakresie świadczenia usług medycznych ogółem, w tym: - kondygnacji o wysokości od 1,40 do 2,20 m (zaliczyć 50% powierzchni) - kondygnacji o wysokości powyżej 2,20 m	41. ..... m^2 ..... m^2 ..... m^2	42. .....,..... .....,.....	43. .....,..... .....,..... .....
	5. pozostałych ogółem w tym: - kondygnacji o wysokości od 1,40 do 2,20 m (zaliczyć 50% powierzchni)	44. ..... m^2 ..... m^2	45. .....,.....	46. .....,..... .....

Wielkopolski Urząd Wojewódzki

	- kondygnacji o wysokości powyżej 2,20 m	..... m^2	.....,	.....,

D.3 BUDOWLE

1. budowle (wartość, o której mowa w przepisach o podatkach dochodowych)	47. .....,	48.	49. .....,

E. ŁĄCZNA KWOTA PODATKU

Kwota podatku Suma kwot z kol. D (należy zaokrąglić do pełnych dziesiątek groszy)	50. .....

F. INFORMACJA O PRZEDMIOTACH ZWOLNIONYCH

(podać powierzchnię, bądź wartość budowli przedmiotów zwolnionych oraz przepis prawa - z jakiego tytułu występuje zwolnienie)

G. OŚWIADCZENIE I PODPIS SKŁADAJĄCEGO / OSOBY REPREZENTUJĄCEJ SKŁADAJĄCEGO

Uprzedzony o odpowiedzialności karnej z art.233 § 1 Kodeksu Karnego oświadczam, że podane przeze mnie dane są zgodne z prawdą.

51. Imię	52. Nazwisko
53. Data wypełnienia (dzień - miesiąc - rok)	54. Podpis (pieczęć) składającego / osoby reprezentującej składającego

G 1. POUCZENIE

W przypadku niewpłacenia w obowiązujących terminach i ratach kwoty podatku z poz. 50 lub wpłacenia jej w niepełnej wysokości, niniejsza deklaracja stanowi podstawę do wystawienia tytułu wykonawczego, zgodnie z przepisami ustawy z dnia 17 czerwca 1966r.o postępowaniu egzekucyjnym w administracji (tekst jedn. z 2002r. Dz. U. Nr 110, poz.968, ze zm.).

H. ADNOTACJE ORGANU PODATKOWEGO

55. Uwagi organu podatkowego	
56. Identyfikator przyjmującego formularz	57. Data i podpis przyjmującego formularz

4554

UCHWAŁA 279/XXXV/05 RADY MIEJSKIEJ W WIELENIU

z dnia 10 listopada 2005 r.

w sprawie podatku od posiadania psów pobieranego na terenie Gminy Wieleń

Na podstawie art. 18 ust. 2 pkt 8 ustawy z dnia 8 marca 1990 r. o samorządzie gminnym (Dz.U. z 2001 r. Nr 142 poz. 1591, z 2002 r. Nr 23, poz. 220, Nr 62, poz. 558, Nr 113, poz. 984, Nr 153, poz. 1271, Nr 214, poz. 1806, z 2003 r. Nr 80, poz. 717, Nr 162, poz. 1568, z 2004 . Nr 116, poz. 1203, z 2005 r. Nr 172, poz. 1441) w związku z art. 14 ustawy z dnia 12 stycznia 1991 r. o podatkach i opłatach lokalnych (Dz.U. z 2002 r. Nr 9, poz. 84 Nr 200, poz. 1683, z 2003 r. Nr 96, poz. 874, Nr 110, poz. 1039, Nr 188, poz. 1840, Nr 200, poz. 1953, Nr 203, poz. 1966, z 2004 r. Nr 92, poz. 880 i 884, Nr 96, poz. 959, Nr 123, poz. 1291, z 2005 r. Nr 130, poz. 1087, Nr 164, poz. 1365, Nr 167, poz. 1399, Nr 169, poz. 1419) Rada Miejska w Wieleniu uchwala, co następuje:

§1. 1. Ustala się stawki roczne podatku od posiadania psów, z zastrzeżeniem ust. 2:

1) na terenie miasta Wieleń:

- od każdego posiadanego psa - 37,00 zł;

2) na terenie wsi:

- od drugiego i każdego następnego psa przy domach jednorodzinnych oraz od trzeciego psa w gospodarstwie rolnym - 37,00 zł.

2. Posiadacz psa, który wszedł w posiadanie psa po dniu 30 czerwca roku podatkowego, opłaca podatek w wysokości 18,00 złotych.

§2. Opodatkowaniu podatkiem od posiadania psów nie podlegają szczenięta w wieku do 2-go miesiąca życia.

§3. Zwalnia się z podatku od posiadania psów osoby, które zaadoptują bezdomnego psa z Pogotowia dla bezdomnych zwierząt w Jędrzejewie.

§4. 1. Zarządza się pobór podatku od posiadania psów na terenie wsi w drodze inkasa.

2. Inkasentami podatku od posiadania psów ustala się sołtysów.

3. Wynagrodzenie za inkaso ustala się w wysokości 10% zainkasowanego podatku.

§5. Podatek płatny jest gotówką, bez wezwania, do rąk inkasenta, a z terenu miasta Wielenia na konto Urzędu Miejskiego - Powszechna Kasa Oszczędności Bank Polski S.A. Nr 06 1020 3844 0000 1202 0060 7150, w terminie do dnia 15 czerwca każdego roku lub w ciągu jednego miesiąca od daty wejścia w posiadanie psa.

§6. Wykonanie uchwały powierza się Burmistrzowi Wielenia.

§7. Uchwała wchodzi w życie po upływie 14 dni od dnia ogłoszenia w Dzienniku Urzędowym Województwa Wielkopolskiego i ma zastosowanie od roku podatkowego 2006.

Przewodniczący Rady
(–) mgr inż. Jan Palacz

4555

UCHWAŁA Nr 280/XXXV/05 RADY MIEJSKIEJ W WIELENIU

z dnia 10 listopada 2005 r.

w sprawie podatku od środków transportowych

Na podstawie art. 18 ust. 2 pkt 8 ustawy z dnia 8 marca 1990 r. o samorządzie gminnym (Dz.U. z 2001 r. Nr 142, poz. 1591, z 2002 r. Nr 23, poz. 220, Nr 62, poz. 558, Nr 113, poz. 984, Nr 153, poz. 1271, Nr 214, poz. 1806, z 2003 r. Nr 80 poz. 717, Nr 162, poz. 1568, z 2004 r. Nr 116, poz. 1203, z 2005 r. Nr 172, poz.1441) w związku z art. 10 ustawy z dnia 12 stycznia 1991 r. o podatkach i opłatach lokalnych (Dz.U. z 2002 r. Nr 9, poz. 84 , Nr 200, poz. 1683, z 2003 r. Nr 96, poz. 874, Nr 110, poz. 1039, Nr 188, poz. 1840, Nr 200, poz. 1953, Nr 203, poz. 1966, z 2004 r. Nr 92, poz. 880 i 884, Nr 96, poz. 959, Nr 123, poz. 1291, z 2005 r. Nr 130, poz. 1087, Nr 164, poz. 1365, Nr 167, poz. 1399, Nr 169, poz. 1419) Rada Miejska w Wieleniu uchwala, co następuje:

§1. Określa się wysokość stawek podatku od środków transportowych, jak w załączniku do uchwały.

§2. Wykonanie uchwały powierza się Burmistrzowi Wielenia.

§3. Uchwała wchodzi w życie po upływie 14 dni od dnia ogłoszenia w Dzienniku Urzędowym Województwa Wielkopolskiego i ma zastosowanie od roku podatkowego 2006.

Przewodniczący Rady
(–) mgr inż. Jan Palacz

Załącznik
do uchwały Nr 280/XXXV/05
Rady Miejskiej w Wieleniu
z dnia 10.11.2005 r.

STAWKI PODATKU OD ŚRODKÓW TRANSPORTOWYCH NA 2006 ROK

L.p.	WYSZCZEGÓLNIENIE	STAWKA W ZŁ	
		ROK PRODUKCJI	
		DO 1990	OD 1991
1.	SAMOCHODY CIĘŻAROWE		
	o dopuszczalnej masie całkowitej od 3,5 1 i poniżej 12 ton		
	A/1 od 3,5 t do 5,5 tony włącznie (z katalizatorem)	552,00	532,00
	A/2 od 3,5 t do 5,5 tony włącznie (bez katalizatora)	574,00	554,00
	B/1 powyżej 5,5 t do 9 ton włącznie (z katalizatorem)	786,00	768,00
	B/2 powyżej 5,5 t do 9 ton włącznie (bez katalizatora)	810,00	788,00
	C/1 powyżej 9 t do poniżej 12 ton (z katalizatorem)	896,00	876,00
	C/2 powyżej 9 t do poniżej 12 ton (bez katalizatora)	918,00	898,00
2.	SAMOCHODY CIĘŻAROWE		
	o dopuszczalnej masie całkowitej równej lub wyższej niż 12 ton w zależności od liczby osi i dopuszczalnej masy całkowitej pojazdu i rodzaju zawieszenia Liczba osi i dopuszczalna masa całkowita w tonach (art. 8 pkt 2 ustawy o Dodatkach i opłatach lokalnych)	oś jezdna z zawieszeniem pneumatycznym lub zawieszeniem uznanym za równoważne	inne systemy zawieszenia osi jezdnych
	dwie osie		
	od 12 do poniżej 13	940,00	952,00
	od 13 do poniżej 14	952,00	986,00
	od 14 do poniżej 15	986,00	1.128,00
	od 15 i powyżej	1.128,00	1.364,00
	trzy osie		
	od 12 i poniżej 17	952,00	1 006,00
	od 17 i poniżej 19	1.006,00	1.084,00
	od 19 i poniżej 21	1.084,00	1.150,00
	od 21 i poniżej 23	1.150,00	1.464,00
	od 23 i poniżej 25	1.368,00	2.026,00
	od 25 i powyżej	1.836,00	2.378,00

	cztery osie i więcej		
	od 12 i poniżej 25	1.150,00	1.206,00
	od 25 i poniżej 27	1.206,00	1.426,00
	od 27 i poniżej 29	1.068,00	1.862,00
	od 29 i poniżej 31	1.862,00	2.452,00
	od 31 i powyżej	2.026,00	2.452,00
3.	CIĄGNIKI SIODŁOWE I BALASTOWE	ROK PRODUKCJI	
	przystosowane do używania łącznie z naczepą lub przyczepą o dopuszczalnej masie całkowitej zespołu pojazdów od 3,5 t i poniżej 12 ton	DO 1990	OD 1991
	A/ z katalizatorem	1.094,00	1.040,00
	B/ bez katalizatora	1.148,00	1.094,00
4.	CIĄGNIKI SIODŁOWE 1 BALASTOWE przystosowane do używania łącznie z naczepą lub przyczepą o dopuszczalnej masie całkowitej zespołu pojazdów równej lub wyższej niż 12 ton w zależności od liczby osi, dopuszczalnej masy całkowitej pojazdu i rodzaju zawieszenia Liczba osi i dopuszczalna masa całkowita zespołu pojazdów: ciągnik siodłowy + naczepa, ciągnik balastowy + przyczepa (w tonach) (art. 8 pkt 4 ustawy o podatkach i opłatach lokalnych)	osie jezdne z zawieszeniem pneumatycznym lub zawieszeniem uznanym za równoważne	inne systemy zawieszenia osi jezdnych
	dwie osie		
	od 12 i poniżej 18	904,00	956,00
	od 18 i poniżej 25	1.180,00	1.368,00
	od 25 i poniżej 31	1.422,00	1.674,00
	od 31 i powyżej	1.750,00	1.936,00
	trzy osie i więcej		
	od 12 i poniżej 40	1.532,00	1.890,00
	od 40 i powyżej	2.078,00	2.504,00
5.	PRZYCZEPY I NACZEPY	DO 1990	OD 1991
	które łącznie z pojazdem silnikowym posiadają dopuszczalną masę całkowitą od 7 ton i poniżej 12 ton, z wyjątkiem związanych wyłącznie z działalnością rolniczą prowadzoną przez podatnika podatku rolnego (art. 8 pkt 5 ustawy o podatkach i opłatach lokalnych)	448,00	424,00
6.	PRZYCZEPY I NACZEPY które łącznie z pojazdem silnikowym posiadają dopuszczalną masę całkowitą równą lub wyższą niż 12 ton, z wyjątkiem związanych wyłącznie z działalnością rolniczą prowadzoną przez podatnika podatku rolnego (art. 8 pkt 6 ustawy o podatkach i opłatach lokalnych) w zależności od liczby osi, dopuszczalnej masy całkowitej zespołu pojazdu i rodzaju zawieszenia Liczba osi i dopuszczalna masa całkowita zespołu pojazdów, naczepa/przyczepa + pojazd silnikowy (w tonach) (art. 8 pkt 6 ustawy o podatkach i opłatach lokalnych)	osie jezdne z zawieszeniem pneumatycznym lub zawieszeniem uznanym za równoważne	inne systemy zawieszenia osi jezdnych
	jedna oś		
	od 12 i poniżej 18	670,00	692,00
	od 18 i poniżej 25	744,00	798,00
	od 25 i powyżej	798,00	872,00
	dwie osie		
	od 12 i poniżej 28	820,00	832,00
	od 28 i poniżej 33	930,00	974,00
	od 33 i poniżej 38	996,00	1.388,00
	od 38 i powyżej	1.494,00	1.782,00
	trzy osie i więcej		
	od 12 i poniżej 38	984,00	1.082,00
	od 38 i powyżej	1.388,00	1.494,00
7.	AUTOBUSY (art. 8 pkt 7 ustawy o podatkach i opłatach lokalnych)	ROK PRODUKCJI	
		DO 1990	OD 1991
	A/1 mniej niż 30 miejsc do siedzenia	746,00	710,00
	A/2 równej lub wyższej niż 30 miejsc do siedzenia	1.640,00	1.564,00

4556

UCHWAŁA Nr 281/XXXV/05 RADY MIEJSKIEJ W WIELENIU

z dnia 10 listopada 2005 r.

w sprawie opłaty administracyjnej

Na podstawie art. 18 ust. 2 pkt 8 ustawy z dnia 8 marca 1990 r. o samorządzie gminnym (Dz.U. z 2001r. Nr 142 poz. 1591, z 2002 r. Nr 23, poz. 220, Nr 62, poz. 558, Nr 113, poz. 984, Nr 153, poz. 1271, Nr 214, poz. 1806, z 2003 r. Nr 80 poz. 717, Nr 162, poz. 1568, z 2004 r. Nr 102, poz. 1055, Nr 116, poz. 1203) w związku z art. 18 i art. 19 pkt 1 lit. d ustawy z dnia 12 stycznia 1991 r. o podatkach i opłatach lokalnych (Dz.U. z 2002 r. Nr 9 poz. 84, Nr 200, poz. 1683, z 2003 r. Nr 96, poz. 874, Nr 110, poz. 1039, Nr 188, poz. 1840, Nr 200, poz. 1953, Nr 203, poz. 1966, z 2004 r. Nr 92, poz. 880 i 884, Nr 96, poz. 959, Nr 123, poz. 1291, z 2005 r. Nr 130, poz. 1087, Nr 164, poz. 1365, Nr 167, poz. 1399) i art. 30 ust. 2 ustawy z dnia 27 marca 2003 r. o planowaniu i zagospodarowaniu przestrzennym (Dz.U. Nr 80 poz. 717, z 2004 r. Nr 6, poz. 41, Nr 141, poz. 1492) Rada Miejska w Wieleniu uchwala, co następuje:

§1. Wprowadza się opłatę administracyjną za czynności urzędowe wykonywane przez Burmistrza Wielenia , nie objęte przepisami o opłacie skarbowej, w wysokości:

- za wydanie wypisu i wyrysu z miejscowego planu zagospodarowania przestrzennego - 21,00zł.

§2. Opłata administracyjna płatna jest gotówką w kasie Urzędu Miejskiego w Wieleniu, z chwilą zgłoszenia wykonania czynności urzędowej, od której pobierana jest opłata.

§3. Wykonanie uchwały powierza się Burmistrzowi Wielenia.

§4. Traci moc uchwała Nr 201/XXV/04 z dnia 26 listopada 2004 r. w sprawie opłaty administracyjnej.

§5. Uchwała wchodzi w życie po upływie 14 dni od dnia ogłoszenia w Dzienniku Urzędowym Województwa Wielkopolskiego i ma zastosowanie od roku podatkowego 2006.

Przewodniczący Rady
(–) mgr inż. Jan Palacz

4557

UCHWAŁA Nr 282/XXXV/05 RADY MIEJSKIEJ W WIELENIU

z dnia 10 listopada 2005 r.

w sprawie stawek opłaty targowej pobieranej na terenie Gminy Wieleń

Na podstawie art. 18 ust. 2 pkt 8 ustawy z dnia 8 marca 1990 r. o samorządzie gminnym (Dz.U. z 2001 r. Nr 142, poz. 1591, z 2002 r. Nr 23, poz. 220, Nr 62, poz. 558, Nr 113, poz. 984, Nr 153, poz. 1271, Nr 214, poz. 1806 z 2003 r. Nr 80, poz. 717, Nr 162, poz. 1568, z 2004 r. Nr 116, poz. 1203, z 2005 r. Nr 172, poz. 1441) w związku z art. 19 pkt 1 lit. a, pkt 2 i 3 ustawy z dnia 12 stycznia 1991 r. o podatkach i opłatach lokalnych (Dz.U. z 2002 r. Nr 9, poz. 84, Nr 200, poz. 1683, z 2003 r. Nr 96, poz. 874, Nr 110, poz. 1039, Nr 188, poz. 1840, Nr 200, poz. 1953, Nr 203, poz. 1966, z 2004 r. Nr 92, poz. 880 i 884, Nr 96, poz. 959, Nr 123, poz. 1291, z 2005 r. Nr 130, poz. 1087, Nr 164, poz. 1365, Nr 167, poz. 1399, Nr 169, poz. 1419) Rada Miejska w Wieleniu uchwala co następuje:

§1. 1. Ustala się dzienne stawki opłaty targowej na targowiskach, pobierane od osób dokonujących sprzedaży ze stoiska, przy handlu:

1) w mieście i na wsi płodami rolnymi, z wyłączeniem szkółkarstwa roślin sadowniczych i ozdobnych:
   a) o powierzchni stoiska do 4 m^2 - 9,00 zł,
   b) o powierzchni stoiska powyżej 4m^2 - 14,00 zł;
2) pozostały handel o powierzchni stoiska do 16 m^2:
   a) w soboty - 27,00 zł,
   b) pozostałe dni tygodnia - 16,00 zł;
3) pozostały handel o powierzchni stoiska powyżej 16 m^2:
   a) w soboty - 49,00 zł,
   b) pozostałe dni tygodnia - 31,00 zł;

2. Na imprezach kulturalnych i sportowych i w ich pobliżu (do 50 m) handlowanie może się odbywać za zgodą organizatora, po uiszczeniu opłaty, zgodnie z ust. 1 u organizatora imprezy.

§2. 1. Zarządza się pobór opłaty targowej w drodze inkasa.

2. Opłata targowa płatna jest gotówką za pośrednictwem inkasentów.

3. Inkasentami opłaty targowej ustala się:

1) na terenie miasta Wielenia - Dębski Grzegorz;
2) na terenie sołectw:
   a) Miały - Stańko Roman,
   b) Rosko - Kaźmierczak Małgorzata,
   c) Dzierżążno Wielkie- Sienkiewicz Edyta,
   d) pozostałych - sołtysi;
3) na imprezie - każdorazowego organizatora imprezy.

4. Określa się wysokość za inkaso:

1) na terenie wiejskim - 30% zainkasowanej opłaty targowej,
2) na terenie miasta - 10% zainkasowanej opłaty targowej,
3) na imprezie - 10% zainkasowanej opłaty targowej.

§3. Wykonanie uchwały powierza się Burmistrzowi Wielenia

§4. Uchwała wchodzi w życie po upływie 14 dni od dnia ogłoszenia w Dzienniku Urzędowym Województwa Wielkopolskiego i ma zastosowanie od roku podatkowego 2006.

Przewodniczący Rady
(–) mgr inż. Jan Palacz

4558

UCHWAŁA Nr XXX/247/2005 RADY MIEJSKIEJ W UJŚCIU

z dnia 22 listopada 2005 r.

w sprawie ustalenia regulaminu określającego wysokość oraz szczegółowe warunki przyznawania nauczycielom dodatków: za wysługę lat, motywacyjnego, funkcyjnego, za warunki pracy, mieszkaniowego oraz określenie warunków wypłaty innych składników wynagrodzenia.

Na podstawie art. 18 ust. 2 pkt 15 ustawy z dnia 8 marca 1990 r. o samorządzie gminnym (t. j. Dz.U. z 2001 r. Nr 142, poz. 1591; z 2002 r. Nr 23, poz. 220, Nr 62, poz. 558, Nr 113, poz. 984, Nr 153, poz. 1271, Nr 214, poz. 1806; z 2003 r. Nr 80, poz. 717, Nr 162, poz. 1568; z 2004 r. Nr 102, poz. 1055, Nr 116, poz. 1203, Nr 167, poz. 1759; z 2005 r. Nr 172, poz. 1441, Nr 175, poz. 1457) w związku z art. 30 ust. 6, 6a, art. 54 ust. 7 ustawy z dnia 26 stycznia 1982 r. – Karta Nauczyciela (t. j. Dz.U. z 2003 r. Nr 118, poz. 1112, Nr 137, poz. 1304, Nr 203, poz. 1966, Nr 213, poz. 2081, Nr 228, poz. 2258; z 2004 r. Nr 96, poz. 959, Nr 179, poz. 1845 oraz z 2005 r. Nr 10, poz. 71, nr 167, poz. 1397, Nr 179, poz. 1487) oraz Rozporządzenia Ministra Edukacji Narodowej i Sportu z dnia 31 stycznia 2005 r. w sprawie wysokości minimalnych stawek wynagrodzenia zasadniczego nauczycieli, ogólnych warunków przyznawania dodatków do wynagrodzenia zasadniczego oraz wynagradzania za pracę w dniu wolnym od pracy (Dz.U. Nr 22, poz. 181) Rada Miejska w Ujściu uchwala, następuje:

§1. Regulamin określający wysokość oraz szczegółowe warunki przyznawania nauczycielom dodatków: za wysługę lat, motywacyjnego, funkcyjnego, mieszkaniowego, za warunki pracy oraz określenie warunków wypłaty innych składników wynagrodzenia w brzmieniu określonym w załączniku do uchwały.

§2. Wykonanie uchwały powierza się Burmistrzowi Ujścia.

§3. Traci moc Uchwała Nr XXIII/191/2005 Rady Miejskiej w Ujściu z dnia 7 marca 2005 r. w sprawie ustalenia regulaminu określającego wysokość oraz szczegółowe warunki przyznawania nauczycielom dodatków: za wysługę lat, motywacyjnego, funkcyjnego, za warunki pracy, mieszkaniowego oraz określenie warunków wypłaty innych składników wynagrodzenia.

§4. Uchwała wchodzi w życie po upływie 14 dni od dnia jej ogłoszenia w Dzienniku Urzędowym Województwa Wielkopolskiego z mocą obowiązującą od 1 stycznia 2006 r.

Przewodniczący
Rady Miejskiej w Ujściu
(–) inż. Jerzy Koźma

Załącznik
do uchwały Nr XXX/247/2005 Rady Miejskiej w Ujściu
z dnia 22 listopada 2005 roku

REGULAMIN

określający wysokość oraz szczegółowe warunki przyznawania nauczycielom dodatków: za wysługę lat, motywacyjnego, funkcyjnego, za warunki pracy, mieszkaniowego oraz określenie warunków wypłaty innych składników wynagrodzenia

ROZDZIAŁ I

Postanowienia wstępne

§1. Ilekroć w dalszych przepisach jest mowa bez bliższego określenia o:

2. szkole – należy przez to rozumieć przedszkole, szkołę lub placówkę, dla której organem prowadzącym jest Gmina Ujście,

3. dyrektorze lub wicedyrektorze – należy przez to rozumieć dyrektora lub wicedyrektora jednostki, o której mowa w punkcie 1,

4. nauczycielach – rozumie się przez to nauczycieli, wychowawców i innych pracowników pedagogicznych zatrudnionych w szkole/przedszkolu/placówce,

5. roku szkolnym – należy przez to rozumieć okres pracy szkoły od 1 września danego roku do 31 sierpnia roku następnego,

6. klasie – należy przez to rozumieć także oddział lub grupę,

7. uczniu – należy przez to rozumieć także wychowanka,

8. tygodniowym obowiązkowym wymiarze godzin – należy przez to rozumieć tygodniowy obowiązkowy wymiar godzin, o którym mowa w art. 42 ust. 3 Karty Nauczyciela,

9. Karcie Nauczyciela – rozumie się przez to ustawę z dnia 26 stycznia 1982 roku – Karta Nauczyciela (tekst jednolity Dz.U. z 2003 r. Nr 118, poz. 1112 ze zmianami),

10. Rozporządzeniu – rozumie się przez to Rozporządzenie Ministra Edukacji Narodowej i Sportu z dnia 31 stycznia 2005 r . w sprawie wysokości minimalnych stawek wynagrodzenia zasadniczego nauczycieli, ogólnych warunków przyznawania dodatków do wynagrodzenia zasadniczego oraz wynagradzania za pracę w dniu wolnym od pracy (Dz. z 2005r. Nr 22, poz. 181).

ROZDZIAŁ II

Dodatki
Dodatek motywacyjny

§2. 1. Warunkiem przyznania nauczycielowi dodatku motywacyjnego jest:

1) uzyskiwanie osiągnięć w realizowanym procesie dydaktycznym, a w szczególności:
   a) uzyskiwanie przez uczniów, z uwzględnieniem ich możliwości oraz warunków pracy nauczyciela, dobrych osiągnięć dydaktycznych potwierdzanych wynikami klasyfikacji lub promocji, efektami egzaminów i sprawdzianów, albo sukcesami w konkursach, zawodach, olimpiadach itp.;
2) uzyskiwanie osiągnięć wychowawczo-opiekuńczych, a w szczególności:
   a) umiejętne rozwiązywanie problemów wychowawczych uczniów we współpracy z ich rodzicami,
   b) pełne rozpoznanie środowiska wychowawczego uczniów, aktywne i efektywne działanie na rzecz uczniów potrzebujących szczególnej opieki;
3) wprowadzanie innowacji pedagogicznych, skutkujących efektami w procesie kształcenia i wychowania;
4) zaangażowanie w realizację czynności i zajęć, o których mowa w art. 42 ust. pkt 2 Karty Nauczyciela.
5) szczególnie efektywne wypełnianie zadań i obowiązków związanych z powierzonym stanowiskiem;
6) realizowanie w szkole zadań edukacyjnych, wynikających z przyjętych przez organ prowadzący priorytetów w realizowanej lokalnej polityce oświatowej.

2. Wysokość dodatku motywacyjnego dla nauczyciela oraz okres jego przyznania, uwzględniający poziom spełniania warunków, o których mowa w §2, ustala dyrektor, a w stosunku do dyrektora – Burmistrz Ujścia.

3. Dodatek motywacyjny może być przyznany nauczycielowi zatrudnionemu w wymiarze co najmniej 1/2 etatu po przepracowaniu co najmniej 1 roku szkolnego w danej szkole.

4. Dodatek motywacyjny dla nauczyciela nie może być wyższy niż 5% jego wynagrodzenia zasadniczego.

5. Nauczyciele emeryci i nauczyciele przebywający na urlopach wychowawczych, zdrowotnych są pozbawieni dodatku motywacyjnego.

6. Wysokość dodatku dla dyrektora nie może przekroczyć 50% wynagrodzenia zasadniczego, a dla wicedyrektora – 25% wynagrodzenia zasadniczego.

7. Dodatek motywacyjny przyznaje się na czas określony, nie krótszy niż 6 miesięcy i nie dłuższy niż 1 rok szkolny.

8. Dodatek motywacyjny wypłaca się z góry, w terminie wypłaty wynagrodzenia.

9. Wysokość środków finansowych przeznaczonych na dodatki motywacyjne w przeliczeniu na 1 etat, wynosi procentowo w odniesieniu do wypłaconego wynagrodzenia zasadniczego danej placówki:

1) do 5% - dla nauczycieli,
2) do 25% - dla wicedyrektorów szkół,
3) do 50% - dla dyrektorów szkół.

DODATEK FUNKCYJNY

§3. 1. Wysokość stawek dodatków funkcyjnych określa poniższa tabela:

TABELA DODATKÓW FUNKCYJNYCH

Lp.	Stanowisko kierownicze, funkcja	Kwota miesięcznie w złotych
1.	Dyrektor przedszkola do 5 oddziałów	70 – 300
2.	Dyrektor przedszkola powyżej 5 oddziałów	80 – 325
3.	Wicedyrektor przedszkola	47 – 207
4.	Dyrektor szkoły (zespołu szkół) do 12 oddziałów	80 – 372
5.	Dyrektor szkoły (zespołu szkół) od 13 do 24 oddziałów	140- 650
6.	Dyrektor szkoły (zespołu szkół) od 25 oddziałów i więcej	150 – 700
7.	Wicedyrektor szkoły (zespołu szkół)	80 – 372
8.	Opiekun stażu	10 – 30
9.	Wychowawca klasy	10 – 30
10.	Doradca metodyczny lub nauczyciel konsultant	25 – 100
11.	Inne stanowiska kierownicze przewidziane w statutach szkół	20 - 420

1. Dodatek funkcyjny przysługuje także nauczycielowi wykonującemu zadania kierownicze w zastępstwie od pierwszego dnia miesiąca kalendarzowego następującego po trzech miesiącach zastępstwa.
2. Przy ustalaniu wysokości dodatku uwzględnia się w szczególności: wielkość szkoły, liczbę uczniów i oddziałów, złożoność zadań wynikających z zajmowanego stanowiska, liczbę stanowisk kierowniczych w szkole, wyniki pracy szkoły oraz warunki lokalowe, środowiskowe i społeczne, w jakich szkoła funkcjonuje.
3. Nauczycielowi pełniącymi funkcje ujęte w tabeli dodatków funkcyjnych przysługuje tylko 1 dodatek funkcyjny, a w razie zbiegu tytułów do dwóch lub więcej dodatków, przysługuje dodatek wyższy.
4. Prawo do dodatku powstaje od pierwszego dnia miesiąca następującego po miesiącu, w którym nastąpiło objęcie stanowiska kierowniczego, wychowawstwa lub objęcia funkcji uprawniającej do dodatku, a jeżeli objęcie stanowiska (funkcji) nastąpiło pierwszego dnia miesiąca – od tego dnia.
5. Nauczyciel, któremu powierzono stanowisko lub funkcję na czas określony, traci prawo do dodatku z końcem miesiąca, w którym upłynął ten okres.

   Dotyczy to również wcześniejszego odwołania ze stanowiska lub funkcji.

1. Dodatek funkcyjny nie przysługuje w okresie nieusprawiedliwionej nieobecności w pracy, w okresie stanu nieczynnego lub przebywania na urlopie dla poratowania zdrowia, w okresie za który nie przysługuje wynagrodzenie zasadnicze oraz od pierwszego dnia miesiąca następującego po miesiącu, w którym nauczyciel zaprzestał pełnienia z innych powodów obowiązków, do których jest przypisany ten dodatek, a jeżeli zaprzestanie pełnienia obowiązków nastąpiło od pierwszego dnia miesiąca – od tego dnia.
2. Dodatek w stawce ustalonej dla dyrektora szkoły przysługuje wicedyrektorowi lub innemu nauczycielowi pełniącemu obowiązki dyrektora, od pierwszego dnia miesiąca kalendarzowego następującego po trzech miesiącach zastępstwa.
3. Dyrektorom szkół oraz nauczycielom wykonującym zadania doradcy metodycznego wysokość dodatku funkcyjnego ustala Burmistrza Ujścia, pozostałym osobom na stanowiskach kierowniczych lub pełniących funkcje kierownicze – dyrektor szkoły.
4. Dodatek funkcyjny wypłaca się z góry, w terminie wypłaty wynagrodzenia.

DODATEK ZA WARUNKI PRACY

§4. 1. Nauczycielowi przysługuje dodatek za warunki pracy z tytułu pracy w trudnych, uciążliwych lub szkodliwych dla zdrowia warunkach, o którym mowa w art. 34 ust. 1 ustawy Karta Nauczyciela.

Dodatek za pracę w trudnych warunkach

2. Dodatek za pracę w trudnych warunkach przysługuje:

1) nauczycielom prowadzącym zajęcia rewalidacyjno-wychowawcze z dziećmi i młodzieżą upośledzonymi umysłowo w stopniu głębokim w wysokości 30% wynagrodzenia zasadniczego,
2) nauczycielom prowadzącym zajęcia dydaktyczne i wychowawcze w specjalnych przedszkolach (oddziałach) , szkołach (oddziałach) specjalnych oraz indywidualne nauczanie dziecka zakwalifikowanego do kształcenia specjalnego w wysokości 20% wynagrodzenia zasadniczego,
3) nauczycielom szkół podstawowych prowadzącym zajęcia dydaktyczne w klasach łączonych w wysokości 25% stawki godzinowej za każdą przepracowaną w tych klasach godzinę nauczania.

3. Dodatek za pracę w trudnych warunkach wypłaca się z dołu. Przysługuje on w okresie faktycznego wykonywania pracy, z którą dodatek jest związany oraz w okresie niewykonywania pracy, za który przysługuje wynagrodzenie liczone jak za okres urlopu wypoczynkowego. Dodatek wypłaca się w całości, jeżeli nauczyciel realizuje w warunkach trudnych dla zdrowia cały obowiązujący go wymiar zajęć oraz w przypadku, gdy nauczyciel któremu powierzono stanowisko kierownicze, realizuje w tych warunkach obowiązujący go wymiar zajęć. Dodatek wypłaca się w wysokości proporcjonalnej jeżeli nauczyciel realizuje w warunkach trudnych tylko część obowiązującego wymiaru zajęć lub jeżeli jest zatrudniony w niepełnym wymiarze zajęć.

Dodatek za pracę w warunkach uciążliwych dla zdrowia

4. Dodatek za pracę w warunkach uciążliwych przysługuje:

1. nauczycielom prowadzącym zajęcia wymienione §9 ust. 1 pkt 1 Rozporządzenia prowadzonych z dziećmi i młodzieżą, których stan zdrowia z powodu stanów chorobowych, o których mowa w §2 ust. 1 rozporządzenia Ministra Pracy i Polityki Społecznej z dnia 1 lutego 2002 roku w sprawie kryteriów oceny niepełnosprawności u osób w wieku do 16 roku życia (Dz.U. Nr 17, poz. 162), uzasadnia konieczność sprawowania stałej opieki lub udzielania pomocy oraz z dziećmi i młodzieżą powyżej 16 roku życia , u których wystąpiło naruszenie sprawności organizmu z przyczyn, o których mowa w §32 ust. 1 rozporządzenia Ministra Gospodarki, Pracy i Polityki Społecznej z dnia 15 lipca 2003 r. w sprawie orzekania o niepełnosprawności i stopniu niepełnosprawności (Dz.U. Nr 139, poz. 1328) – w wysokości 10% wynagrodzenia zasadniczego;
2. nauczycielom szkół (oddziałów) specjalnych w oddziale lub grupie wychowawczej z upośledzonymi umysłowo w stopniu lekkim, w których znajduje się co najmniej jedno dziecko ze stanem chorobowym, wymienionym w §2 ust. 1 Rozporządzenia Ministra Pracy i Polityki Społecznej z dnia 1 lutego 2002 r. w sprawie kryteriów oceny niepełnosprawności u osób w wieku do 16 roku życia oraz w §32 ust.1 Rozporządzenia Ministra Gospodarki, Pracy i Polityki

Społecznej z dnia 15 lipca 2003 r. w sprawie orzekania o niepełnosprawności i stopniu niepełnosprawności, a w przypadku gdy w takim oddziale lub grupie wychowawczej znajduje się dziecko upośledzone umysłowo w stopniu umiarkowanym lub znacznym, pod warunkiem, że zajęcia dydaktyczne prowadzone są według odrębnego programu nauczania obowiązującego w tego typu szkole specjalnej, a zajęcia wychowawcze – według odrębnego programu wychowawczego opracowanego przez wychowawcę – w wysokości 30% wynagrodzenia zasadniczego.

Dodatek za pracę w warunkach uciążliwych wypłaca się z dołu. Przysługuje on w okresie faktycznego wykonywania pracy, z którą dodatek jest związany oraz w okresie niewykonywania pracy, za który przysługuje wynagrodzenie liczone jak za okres urlopu wypoczynkowego. Dodatek wypłaca się w całości, jeżeli nauczyciel realizuje w warunkach uciążliwych cały obowiązujący go wymiar zajęć oraz w przypadku, gdy nauczyciel któremu powierzono stanowisko kierownicze, realizuje w tych warunkach obowiązujący go wymiar zajęć. Dodatek wypłaca się w wysokości proporcjonalnej jeżeli nauczyciel realizuje w warunkach uciążliwych dla zdrowia tylko część obowiązującego wymiaru zajęć lub jeżeli jest zatrudniony w niepełnym wymiarze zajęć.

Dodatek za pracę w warunkach szkodliwych dla zdrowia

5. Nauczycielom pracującym w warunkach szkodliwych dla zdrowia przysługuje dodatek z tytułu pracy w warunkach szkodliwych. Dodatek przysługuje w wysokości od 10 zł do 67 zł miesięcznie. Wysokość dodatku uzależniona jest od:
   1) stopnia szkodliwości dla zdrowia realizowanych prac lub zajęć,
   2) wymiaru czasu pracy realizowanego w warunkach szkodliwych.
6. Dodatek przyznaje się na okres przejściowy do czasu poprawy warunków pracy przez wyeliminowanie lub ograniczenie szkodliwości uzasadniających przyznanie dodatku. Dodatek ustala dla nauczyciela dyrektor szkoły.
7. Dodatek wypłaca się miesięcznie z dołu za czas faktycznego wykonywania pracy, z którą dodatek jest związany, oraz za okresy:
   1. urlopu macierzyńskiego,
   2. urlopu wypoczynkowego,
   3. choroby trwającej nie dłużej niż 3 miesiące,
   4. niewykonywania pracy z innych przyczyn, za które to okresy przysługuje wynagrodzenie jak za urlop wypoczynkowy.
   5. Dodatek przysługuje także, mimo czasowej nieobecności pracy, jeżeli nauczyciel przepracował w danym miesiącu co najmniej 40 godzin w warunkach szkodliwych dla zdrowia.

DODATEK ZA WYSŁUGĘ LAT

§5. 1. Dodatek za wysługę lat przysługuje nauczycielowi za dni, za które nauczyciel otrzymuje wynagrodzenie z zastrzeżeniem art. 20 ust. 6 Karty Nauczyciela. Dodatek ten przysługuje również za dni nieobecności w pracy z powodu niezdolności do pracy wskutek choroby lub konieczności osobistego sprawowania opieki nad dzieckiem lub chorym członkiem rodziny, za które nauczyciel otrzymuje wynagrodzenie lub zasiłek z ubezpieczenia społecznego.

2. Dodatek za wysługę lat przysługuje:

1. począwszy od pierwszego dnia miesiąca kalendarzowego następującego po miesiącu, w którym nauczyciel nabył prawo do dodatku lub wyższej stawki dodatku, jeżeli nabycie prawa nastąpiło w ciągu miesiąca, za dany miesiąc, jeżeli nabycie prawa do dodatku lub wyższej stawki nastąpiło pierwszego dnia miesiąca.

3. Dodatek wypłaca się z góry, w terminie wypłaty wynagrodzenia.

4. Okresy zatrudnienia oraz inne okresy uprawniające do dodatku wskazuje §7 rozporządzenia Ministra Edukacji Narodowej i Sportu z dnia 31 stycznia 2005 r. w sprawie wysokości minimalnych stawek wynagrodzenia zasadniczego nauczycieli, ogólnych warunków przyznawania dodatków do wynagrodzenia zasadniczego oraz wynagradzania za pracę w dniu wolnym od pracy (Dz.U. Nr 22, poz. 181).

Dodatek mieszkaniowy

§6. 1. Prawo do dodatku mieszkaniowego ma nauczyciel posiadający kwalifikacje do zajmowania stanowiska nauczyciela, zatrudniony na terenie wiejskim lub w mieście liczącym do 5000 mieszkańców, w wymiarze nie niższym niż połowa obowiązującego wymiaru zajęć.

2. Wysokość nauczycielskiego dodatku mieszkaniowego, w zależności od stanu rodzinnego nauczyciela, wynosi miesięcznie:

1) przy jednej osobie w rodzinie – 6%,
2) przy dwóch osobach w rodzinie – 8%,
3) przy trzech osobach w rodzinie – 10%,
4) przy czterech osobach w rodzinie – 12%

minimalnego wynagrodzenia za pracę w 2005 roku określonego w Rozporządzeniu Rady Ministrów z dnia 13 września 2005 r. (Dz.U. z 2005 r. Nr 177, poz. 1469).

3. Do osób, o których mowa w ust. 2 zalicza się nauczyciela oraz wspólnie z nim zamieszkujących: małżonka, dzieci, a także rodziców pozostających na jego pełnym utrzymaniu.

4. Nauczycielowi i jego współmałżonkowi, będącemu także nauczycielem, stale z nim zamieszkującemu, przysługuje tylko jeden dodatek w wysokości określonej w ust. 2. Małżonkowie wspólnie wskazują pracodawcę, który będzie wypłacał dodatek jednemu z nich.

5. Dodatek przysługuje nauczycielowi niezależnie od tytułu prawnego do zajmowanego przez niego lokalu mieszkalnego.

6. Dodatek przyznaje się na wniosek nauczyciela.

7. Dodatek przysługuje od pierwszego dnia miesiąca następującego po miesiącu, w którym złożono wniosek o jego przyznanie.

8. Nauczycielowi zatrudnionemu w kilku szkołach przysługuje tylko jeden dodatek wypłacany przez wskazanego przez niego pracodawcę.

9. Kwoty przypadającego dodatku zaokrągla się do pełnych złotych w ten sposób, że kwotę 0,49 zł pomija się, a kwotę od co najmniej 0,50 zł zaokrągla się do pełnego złotego.

10. Dodatek przysługuje w okresie wykonywania pracy, a także w okresach:

1. nie świadczenia pracy, za które przysługuje wynagrodzenie,
2. pobierania zasiłku z ubezpieczenia społecznego,
3. odbywania zasadniczej służby wojskowej, przeszkolenia wojskowego lub okresach służby wojskowej,
4. korzystania z urlopu macierzyńskiego i urlopu wychowawczego.

ROZDZIAŁ III

Wynagrodzenie za godziny ponadwymiarowe i godziny doraźnych zastępstw

§7. 1. W szczególnych przypadkach, podyktowanych koniecznością realizacji programu nauczania nauczyciel może być zobowiązany do odpłatnej pracy w godzinach ponadwymiarowych zgodnie z posiadaną specjalnością, których liczba nie może przekroczyć 1/2 tygodniowego obowiązkowego wymiaru godzin zajęć. Przydzielenie nauczycielowi większej liczby godzin może nastąpić wyłącznie za jego zgodą, jednak w wymiarze nie przekraczającym 1/2 tygodniowego obowiązkowego wymiaru godzin zajęć.

2. Przez godzinę ponadwymiarową rozumie się przydzieloną nauczycielowi godzinę zajęć dydaktycznych, wychowawczych lub opiekuńczych powyżej tygodniowego obowiązkowego wymiaru godzin zajęć dydaktycznych, wychowawczych lub opiekuńczych.

3. Wynagrodzenie za godziny ponadwymiarowe wypłaca się według stawki osobistego zaszeregowania nauczyciela, z uwzględnieniem dodatku za warunki pracy.

4. Wynagrodzenie za godzinę ponadwymiarową ustala się dzieląc przyznaną nauczycielowi stawkę wynagrodzenia zasadniczego łącznie z dodatkiem za warunki pracy, przez miesięczną liczbę tygodniowego obowiązkowego wymiaru godzin ustalonego dla rodzaju zajęć dydaktycznych, wychowawczych lub opiekuńczych realizowanych w ramach godzin ponadwymiarowych.

5. Przez godzinę doraźnego zastępstwa rozumie się przydzieloną nauczycielowi godzinę zajęć dydaktycznych, wychowawczych lub opiekuńczych powyżej tygodniowego obowiązkowego wymiaru godzin zajęć dydaktycznych, wychowawczych lub opiekuńczych, której realizacja następuje w zastępstwie nieobecnego nauczyciela.

6. Wynagrodzenie za jedną godzinę doraźnego zastępstwa ustala się, z zastrzeżeniem ust. 8, w sposób ustalony w ust. 4, o ile w czasie realizacji zastępstwa zajęcia były realizowane zgodnie z planem i programem nauczania danej klasy przez nauczyciela posiadającego wymagane kwalifikacje do prowadzenia tych zajęć.

7. Wynagrodzenie za godziny doraźnych zastępstw wypłaca się według stawki osobistego zaszeregowania nauczyciela, z uwzględnieniem dodatku za warunki pracy.

8. Dla nauczycieli realizujących tygodniowy wymiar godzin ustalony na podstawie art. 42 ust. 4a Karty Nauczyciela, wynagrodzenie za jedną godzinę doraźnego zastępstwa realizowanego na zasadach, o których mowa w ust.5 ustala się dzieląc przyznaną nauczycielowi stawkę wynagrodzenia zasadniczego, łącznie z dodatkiem za warunki pracy, przez miesięczną liczbę realizowanego wymiaru.

9. Miesięczną liczbę obowiązkowego lub realizowanego wymiaru godzin, o której mowa w ust. 5 i 8 uzyskuje się mnożąc odpowiedni wymiar godzin przez 4,16 z zaokrągleniem do pełnych godzin w ten sposób, że czas zajęć do 0,5 godziny pomija się, a co najmniej 0,5 godziny liczy się za pełną godzinę.

10. Kobiety w ciąży, osoby wychowującej dziecko do lat 4 oraz nauczyciela w trakcie odbywania stażu będącego warunkiem uzyskania stopnia nauczyciela kontraktowego, mianowanego lub dyplomowanego nie wolno zatrudniać w godzinach ponadwymiarowych bez ich zgody.

11. Wynagrodzenie za godziny ponadwymiarowe przydzielone w planie organizacyjnym nie przysługuje za dni, w których nauczyciel nie realizuje zajęć z powodu przerw przewidzianych przepisami o organizacji roku szkolnego, za dni usprawiedliwionej nieobecności w pracy oraz za godziny ponadwymiarowe przypadające w dniach, w których nauczyciel nie mógł zrealizować z przyczyn od siebie niezależnych w szczególności:

1) zawieszeniem zajęć z powodu epidemii lub mrozów,
2) wyjazdem uczniów na wycieczki lub imprezy,
3) chorobę ucznia nauczanego indywidualnie,
4) uczestniczeniem uczniów w rekolekcjach wielkopostnych,
5) obchodami Dnia Edukacji Narodowej w dniu 14 października,
6) pracę w komisjach w czasie sprawdzianu w klasie szóstej szkoły podstawowej i egzaminu gimnazjalnego.

1. Wynagrodzenie za godziny ponadwymiarowe przysługuje za dni usprawiedliwionej nieobecności w pracy z uwzględnieniem przypadków:

1) opieki nad dzieckiem,
2) urlopu okolicznościowego określonego w odrębnych przepisach,
3) urlopu szkoleniowego udzielanego nauczycielom w celu kształcenia i doskonalenia,
4) zwolnienia z pracy zawodowej na czas niezbędny do wykonania doraźnej czynności wynikającej z jego funkcji zawodowej.

2. Dyrektorowi nie przysługuje prawo do wynagrodzenia z tytułu zrealizowanych zastępstw.

3. Wynagrodzenie za godziny, o których mowa w ust. 5 i 7 przysługuje za godziny faktycznie zrealizowane.

4. Wynagrodzenie za godziny ponadwymiarowe i za godziny doraźnych zastępstw wypłaca się z dołu.

ROZDZIAŁ IV

Nagrody

§8. 1. Specjalny fundusz nagród jest tworzony w wysokości co najmniej 1% planowanych rocznych wynagrodzeń osobowych nauczycieli.

2. Nagrody Gminy Ujście przyznaje Burmistrz Ujścia.

3. Nagrody dla nauczycieli i dyrektorów szkół są przyznawane z okazji Dnia Edukacji Narodowej.

4. W szczególnych przypadkach nagrody mogą być przyznawane w innym terminie.

5. Burmistrz ustala corocznie wysokość nagród Gminy.

6. Nagrody dyrektorów szkół nie mogą przekroczyć 75% maksymalnej nagrody Gminy.

7. Nagroda ma charakter uznaniowy i wypłacana jest w formie pieniężnej.

8. Nagroda może być przyznana nie wcześniej niż po przepracowaniu w szkole jednego roku.

9. Nagrody mogą być przyznawane dyrektorom szkół i nauczycielom w szczególności za osiągnięcia w pracy dydaktyczno-wychowawczej lub opiekuńczo-wychowawczej oraz za realizację innych zadań statutowych szkoły.

§9. Nagroda Gminy

1. W odniesieniu do dyrektorów szkół nagrody Gminy mogą być przyznawane zwłaszcza za:

1. osiąganie znaczących wyników nauczania, wychowania lub opieki, potwierdzonych pomiarami dydaktycznymi, liczbą uczniów w finałach olimpiad, konkursów i zawodów oraz innymi kryteriami,
2. stosowanie rozwiązań innowacyjnych i podejmowanie innych działań pozwalających przydać szkole oryginalności i wzmacniających poczucie identyfikacji uczniów ze szkołą,
3. uzyskiwanie wymiernych efektów w organizacji pracy szkoły,
4. właściwe realizowanie budżetu szkoły,
5. organizowanie imprez środowiskowych i współudział w organizowaniu imprez gminnych,
6. prowadzenie racjonalnej polityki kadrowej i polityki doskonalenia zawodowego nauczycieli szkoły,
7. dbałość o stan techniczny i estetykę nieruchomości szkolnych,
8. angażowanie się we współpracę z instytucjami i organizacjami skłonnymi do pomocy szkole i jej uczniom,
9. nawiązywanie współpracy ze szkołami krajowymi i zagranicznymi,
10. uzyskanie stopnia awansu zawodowego nauczyciela dyplomowanego.

2. W odniesieniu do nauczycieli nagrody Gminy mogą być przyznawane w szczególności za:

1. osiąganie znaczących wyników w nauczaniu, potwierdzonych w zewnętrznych sprawdzianach i egzaminach uczniów,
2. zakwalifikowanie się prowadzonych uczniów do finałów, olimpiad, konkursów i zawodów na szczeblu szkolnym i pozaszkolnym,
3. opracowanie autorskich programów i publikacji oświatowych oraz wdrażanie nowatorskich metod nauczania i wychowania,
4. współorganizowanie i aktywne uczestnictwo w działaniach zbiorowych, takich jak imprezy oświatowe, kulturalne i sportowe czy zajęcia pokazowe,
5. przygotowywanie i wzorcowe organizowanie okazjonalnych uroczystości w szkole,
6. intensywną działalność wychowawczą, wyrażającą się w organizowaniu wycieczek i w udziale uczniów w spektaklach teatralnych, koncertach, wystawach i spotkaniach z ciekawymi ludźmi,
7. udokumentowane osiągnięcia w pracy z uczniami uzdolnionymi lub uczniami mającymi trudności w nauce,
8. nawiązywanie skutecznej współpracy z placówkami kulturalno-oświatowymi, pracodawcami, policją i innymi podmiotami mogącymi zapewniać wsparcie dla działań szkoły,
9. osiąganie znaczących efektów w pracy resocjalizacyjnej z uczniami,
10. uzyskanie bez opóźnień wyższego stopnia awansu zawodowego,
11. posiadanie aktualnej co najmniej dobrej oceny pracy.

3. Nagroda może być przyznana dyrektorowi szkoły i nauczycielom, jeśli spełniają przynajmniej cztery kryteria wymienione odpowiednio w ust. 1 i 2.

4. Z wnioskiem o nagrodę Gminy dla nauczyciela mogą występować:

1. dyrektor szkoły zatrudniającej nauczyciela, po uzyskaniu pozytywnej dla nauczyciela opinii rady pedagogicznej szkoły,
2. wizytator Kuratorium Oświaty bezpośrednio nadzorujący szkołę.

5. Wniosek, o którym mowa w ust. 1 składa się w sekretariacie Urzędu Miejskiego w Ujściu nie później niż 3 tygodnie poprzedzające dzień przyznawania nagród. Wzór wniosku określa załącznik nr 1 do Regulaminu.

6. Decyzję o przyznaniu i wysokości nagrody Burmistrz podejmuje samodzielnie.

7. Osoby, którym przyznano nagrodę są powiadamiane o tym na piśmie. Kopię pisma wraz z uzasadnieniem nagrody umieszcza się w aktach osobowych nauczyciela.

8. Wnioski rozpatrzone negatywnie nie wymagają uzasadnienia.

§10. Nagroda dyrektora szkoły

1. Nagrody dyrektora szkoły mogą być przyznawane:

W zakresie pracy dydaktyczno-wychowawczej za:

1) uzyskiwanie dobrych wyników w nauczaniu danego przedmiotu lub w prowadzeniu danego rodzaju zajęć,

2) zakwalifikowanie się prowadzonych przez nauczyciela uczniów do finałów konkursów i olimpiad przedmiotowych na szczeblu powiatowym lub wyższym,

3) zajmowanie przez uczniów wysokich miejsc w innych konkursach, zawodach i przeglądach,

4) udokumentowane osiągnięcia pracy z uczniami zdolnymi i mającymi trudności w nauce,

5) wprowadzanie innowacji i eksperymentów pedagogicznych,

6) wdrażanie własnych programów autorskich,

7) uczestniczenie w indywidualnym toku lub programie nauczania uczniów,

8) uzyskanie pozytywnych zmian w zespole uczniów, takich jak np. integracja klasy czy aktywność społeczna uczniów,

9) prowadzenie działalności wychowawczej poprzez organizowanie uczniom wycieczek, spotkań oraz zajęć pozalekcyjnych.

W zakresie pracy opiekuńczo-wychowawczej za:

1) zapewnianie pomocy i opieki uczniom pochodzącym z rodzin ubogich lub patologicznych, bądź znajdujących się trudnej sytuacji życiowej,

2) zapobieganie i zwalczanie przejawów patologii społecznej wśród uczniów, organizowanie współpracy z placówkami kulturalno-oświatowymi, pracodawcami, policją i innymi podmiotami wspierającymi działania szkoły,

3) aktywizowanie rodziców do udziału w życiu klasy i szkoły oraz rozwijanie form współdziałania szkoły z rodzicami.

W pozostałym zakresie:

1) usprawnianie własnego warsztatu pracy poprzez udział w różnych formach doskonalenia zawodowego,

2) udzielanie aktywnej pomocy w adaptacji zawodowej i społecznej młodych nauczycieli,

3) kierowanie zespołem samokształceniowym i prowadzenie lekcji otwartych,

4) pełnienie funkcji wynikających ze statutu szkoły,

5) czynny współudział w przygotowaniu planu pracy szkoły oraz innych dokumentów ważnych dla funkcjonowania szkoły,

6) wzorową realizację zadań wynikających z planu pracy szkoły.

2. Wspólnym dla nauczycieli warunkiem uzyskania nagrody dyrektora szkoły jest posiadanie przynajmniej dobrej oceny pracy.

3. Wnioski o nagrodę dyrektora szkoły mogą składać:

1) rada szkoły,

2) rada pedagogiczna,

3) rada rodziców,

4) zakładowa (międzyzakładowa) organizacja związkowa.

Wzór wniosku określa załącznik nr 2 do Regulaminu.

4. Wnioski rozpatruje dyrektor szkoły, biorąc pod uwagę opinię rady pedagogicznej, o ile rada sama z wnioskiem nie wystąpiła.

5. Dyrektor szkoły może przyznać nagrodę nauczycielowi z własnej inicjatywy, po zasięgnięciu opinii rady pedagogicznej.

6. Nauczyciel otrzymujący nagrodę zostaje o tym zawiadomiony na piśmie.

Kopię pisma wraz z uzasadnieniem umieszcza się w aktach osobowych nauczyciela.

7. Wnioski rozpatrzone negatywnie nie wymagają uzasadnienia.

§11. Regulamin obowiązuje od 1 stycznia do 31 grudnia 2006 r.

§12. Regulamin uzgodniono ze związkami zawodowymi zrzeszającymi nauczycieli.

Załącznik nr 1

WNIOSEK O PRZYZNANIE NAGRODY GMINY ZA OSIĄGNIĘCIA DYDAKTYCZNO-WYCHOWAWCZE

Zgłaszam(y) wniosek o przyznanie nagrody Gminy

Panu(i) .....

urodzonemu(ej) .....

Wykształcenie i staż pracy w szkole .....

Stopień awansu zawodowego .....

Dotychczas otrzymane nagrody ministra, kuratora, organu prowadzącego, dyrektora

szkoły – rok otrzymania .....

Aktualna ocena pracy nauczyciela .....

Uzasadnienie wniosku .....

.....

.....

.....

Opinia rady pedagogicznej (jeżeli z wnioskiem występuje dyrektor szkoły) .....

.....

Organ sporządzający wniosek .....

.....	.....	.....
(miejscowość i data)	(pieczęć)	(podpis)

Załącznik nr 2

Wniosek

o przyznanie nagrody Dyrektora Szkoły za osiągnięcia dydaktyczno-wychowawcze

Zgłaszam(y) wniosek o przyznanie nagrody Dyrektora Szkoły

Panu(i) .....

Uzasadnienie wniosku .....

.....

.....

.....

Opinia rady pedagogicznej (jeżeli to nie ona występuje z wnioskiem)

.....

.....

Organ sporządzający wniosek .....

.....	.....	.....
(miejscowość i data)	(pieczęć)	(podpis)

4559

UCHWAŁA Nr XXX/248/2005 RADY MIEJSKIEJ W UJŚCIU

z dnia 22 listopada 2005 roku

zmieniająca uchwałę w sprawie wieloletniego programu gospodarowania mieszkaniowym zasobem gminy Ujście.

Na podstawie art. 18 ust. 2 pkt 15, art. 40 ust. 2 pkt 3, art. 4 ust. 1, art. 42 ustawy z dnia 8 marca 1990 r. o samorządzie gminnym (jednolity tekst Dz.U. z 2001 r. Nr 142 poz. 1591 z zm.) oraz art. 21 ust. 1 pkt 1 ustawy z dnia 21 czerwca 2001 r. o ochronie praw lokatorów, mieszkaniowym zasobie gminy i o zmianie Kodeksu cywilnego (Dz.U. nr 71, poz. 733) Rada Miejska uchwala co następuje:

§1. W uchwale nr XXIX/316/2002 Rady Miejskiej w Ujściu z dnia 27 czerwca 2002 r. w sprawie wieloletniego programu gospodarowania mieszkaniowym zasobem gminy Ujście (Dz. Urz. Woj. Wielkopolskiego Nr 101 poz. 2534) wprowadza się następujące zmiany:

1. Załącznik nr 2 otrzymuje brzmienie jak w załączniku do niniejszej uchwały.

§2. Wykonanie uchwały powierza się Burmistrzowi Ujścia.

§3. Uchwała wchodzi w życie po upływie 14 dni od dnia ogłoszenia w Dzienniku Urzędowym Województwa Wielkopolskiego.

Przewodniczący
Rady Miejskiej w Ujściu
(–) inż. Jerzy Koźma

Załącznik
do uchwały Nr XXX/248/2005 Rady Miejskiej w Ujściu
z dnia 22 listopada 2005 roku

WYKAZ BUDYNKÓW WYŁĄCZONYCH ZE SPRZEDAŻY Z PRZEZNACZENIEM NA LOKALE SOCJALNE

Lp.	Adres budynków
1.	Ujście, ul. Browarska nr 10
2.	Ujście, ul. Sienkiewicza nr 18
3.	Ujście, ul. Sienkiewicza nr 18a
4.	Ujście, ul. Strzelecka nr 4
5.	Ujście, ul. Kręta nr 1
6.	Ujście, ul. Pilska nr 13
7.	Ujście, ul. Pilska nr 18
8.	Nowa Wieś Ujska nr 115
9.	Nowa Wieś Ujska nr 120
10.	Nowa Wieś Ujska nr 131
11.	Nowa Wieś Ujska nr 139
12.	Nowa Wieś Ujska nr 143

4560

UCHWAŁA Nr XXXI/51/2005 RADY GMINY SZYDŁOWO

z dnia 24 listopada 2005 r.

w sprawie nadania nazwy ulic w miejscowości Dolaszewo

Na podstawie art. 18 ust. 2 pkt 13, ustawy z dnia 8 marca 1990 roku o samorządzie gminnym (Dz.U. z 2001 r. Nr 142, poz. 1591 z 2002 r. Nr 23, poz. 220, Nr 62, poz. 558, Nr 113, poz. 984, Nr 153, poz. 1271, Nr 214, poz. 1806 Rada Gminy Szydłowo uchwala, co następuje:

§1. Ustala się następującą nazwę ulic na Osiedlu Domków Jednorodzinnych w Dolaszewie, zgodnie ze szkicem sytuacyjnym stanowiącym załącznik nr 1 do niniejszej uchwały:

1. ul. Malinowa
2. ul. Poziomkowa

§2. Wykonanie uchwały powierza się Wójtowi Gminy Szydłowo.

§3. Uchwała wchodzi w życie po upływie 14 dni od dnia ogłoszenia w Dzienniku Urzędowym Województwa Wielkopolskiego.

Przewodniczący
Rady Gminy
(–) Mirosław Pierko

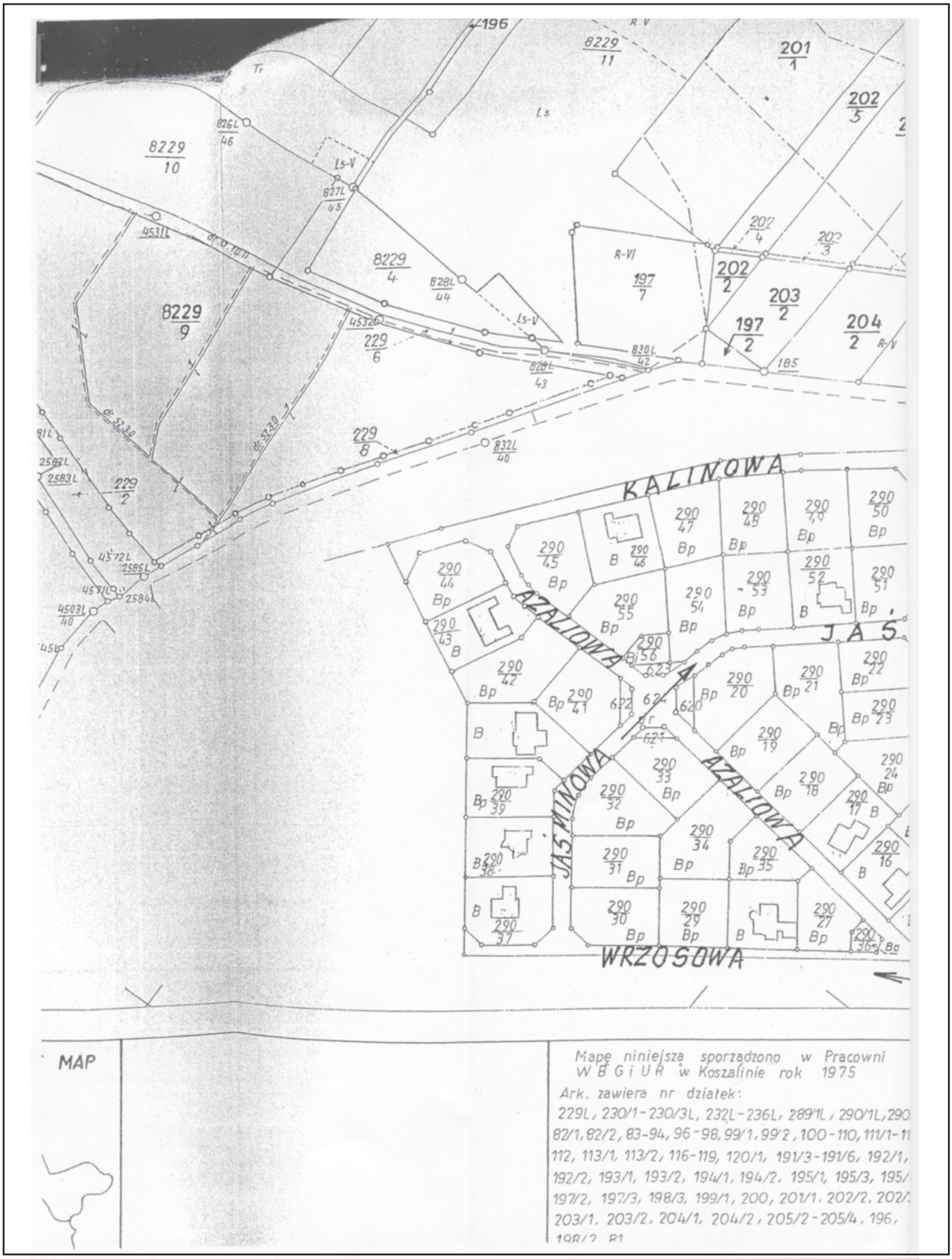
KALINOWA
AZALIOWA
JAŚ
JAŚMINOWA
WRZOSOWA
MAP
Mapę niniejszą sporządzono w Pracowni
WBGiUR w Koszalinie rok 1975
Ark. zawiera nr działek:
229L, 230/1-230/3L, 232L-236L, 289/1L, 290/1L, 290
82/1, 82/2, 83-94, 96-98, 99/1, 99/2, 100-110, 111/1-11
112, 113/1, 113/2, 116-119, 120/1, 191/3-191/6, 192/1,
192/2, 193/1, 193/2, 194/1, 194/2, 195/1, 195/3, 195/
197/2, 197/3, 198/3, 199/1, 200, 201/1, 202/2, 202/
203/1, 203/2, 204/1, 204/2, 205/2-205/4, 196,
198/2, 81

Rys poboczny
1:2000
MALINOWA
POZIOMKOWA
WRZOSOWA
N

4561

DECYZJA Nr OPO-4210-65(5)/2005/340/VII/MJ PREZESA URZĘDU REGULACJI ENERGETYKI

z dnia 29 listopada 2005 r.

Na podstawie art. 47 ust. 1 i 2 oraz art. 23 ust. 2 pkt 2 i 3 w związku z art. 30 ust. 1 i art. 45 ustawy z 10 kwietnia 1997 r. - Prawo energetyczne (Dz. U. z 2003 r. Nr 153, poz. 1504 i Nr 203, poz. 1966, z 2004 r. Nr 29, poz. 257, Nr 34, poz. 293, Nr 91, poz. 875, Nr 96, poz. 959 i Nr 173, poz. 1808 oraz z 2005 r. Nr 62, poz. 552 Nr 163, poz. 1362 i Nr 175, poz. 1462) oraz w związku z art. 104 ustawy z 14 czerwca 1960 r. - Kodeks postępowania administracyjnego (Dz.U. z 2000 r. Nr 98, poz. 1071, z 2001 r. Nr 49, poz. 509, z 2002 r. Nr 113, poz. 984, Nr 153, poz. 1271 i Nr 169, poz. 1387, z 2003 r. Nr 130, poz. 1188 i Nr 170, poz. 1660, z 2004 r. Nr 162, poz. 1692 oraz z 2005 r. Nr 64, poz. 565, Nr 78, poz. 682) po rozpatrzeniu wniosku z 27 października 2005 r. uzupełnionego pismami z 21 listopada 2005 r. nr EC/797/05, z 25 listopada 2005 r. nr EC/818/05 H. Cegielski – ENERGOCENTRUM Spółka z ograniczoną odpowiedzialnością z siedzibą w Poznaniu, posiadającego statystyczny numer identyfikacyjny REGON: 630719278 zwanego w dalszej części decyzji „Przedsiębiorstwem" postanawiam zatwierdzić taryfę dla ciepła ustaloną przez Przedsiębiorstwo, stanowiącą załącznik do niniejszej decyzji, na okres do 31 grudnia 2006 r.

UZASADNIENIE

Na podstawie art. 61 §1 Kodeksu postępowania administracyjnego, na wniosek Przedsiębiorstwa posiadającego koncesje z 25 września 1998 r. na wytwarzanie ciepła nr WCC/60/340/U/OT-5/98/MW ze zmianą z 4 października 2000 r. nr WCC/60A/340/W/3/2000/RW, na przesyłanie i dystrybucję ciepła z 25 września 1998 r. nr PCC/62/340/U/OT-5/98/MW ze zmianą z 20 sierpnia 1999 r. nr PCC/62/S/340/U/3/99, 27 października 2005 r. zostało wszczęte postępowanie administracyjne w sprawie zatwierdzenia taryfy dla ciepła, ustalonej przez Przedsiębiorstwo. Zgodnie z art. 47 ust. 1 i 2 ustawy - Prawo energetyczne, przedsiębiorstwo energetyczne posiadające koncesje na prowadzenie działalności gospodarczej w zakresie wytwarzania, przesyłania i dystrybucji oraz obrotu ciepłem ustala taryfę dla ciepła oraz proponuje okres jej obowiązywania. Przedłożona taryfa podlega zatwierdzeniu przez Prezesa Urzędu Regulacji Energetyki, o ile jest zgodna z zasadami i przepisami, o których mowa w art. 44-46 ustawy - Prawo energetyczne. Natomiast w myśl art. 23 ust. 2 pkt 3 ustawy- Prawo energetyczne, do zakresu kompetencji Prezesa URE należy między innymi ustalenie okresu obowiązywania taryfy. W trakcie postępowania administracyjnego, na podstawie zgromadzonej dokumentacji ustalono, że Przedsiębiorstwo opracowało taryfę zgodnie z zasadami określonymi w art. 44 i 45 ustawy – Prawo energetyczne oraz z przepisami rozporządzenia Ministra Gospodarki i Pracy z 30 lipca 2004 r. w sprawie szczegółowych zasad kształtowania i kalkulacji taryf oraz rozliczeń w obrocie ciepłem (Dz.U. z 2004 r. Nr 184, poz. 1902), zwanego w dalszej części „rozporządzeniem taryfowym". Ceny i stawki opłat skalkulowane zostały przez Przedsiębiorstwo na podstawie uzasadnionych kosztów prowadzenia działalności gospodarczej, zaplanowanych dla pierwszego roku stosowania taryfy na podstawie porównywalnych kosztów poniesionych przez Przedsiębiorstwo w okresie sprawozdawczym (§12 ust. 2 rozporządzenia taryfowego). Taryfa dla ciepła nie zawiera stawek opłat za przyłączenie do sieci ciepłowniczych, ponieważ Przedsiębiorstwo w okresie stosowania taryfy nie planuje przyłączania nowych odbiorców ciepła ze względu na brak możliwości rozbudowy sieci ciepłowniczych. Sprzedawca dostarcza ciepło odbiorcom przemysłowym gdzie wszystkie obiekty przemysłowe posiadają już przyłącza do sieci ciepłowniczej.

W zakresie wytwarzania ciepła ceny ustalono według zasad określonych dla wytwarzania ciepła w skojarzeniu z energią elektryczną (§13 rozporządzenia taryfowego). Okres obowiązywania taryfy został ustalony zgodnie z wnioskiem Przedsiębiorstwa. W tym stanie rzeczy orzekłem jak w sentencji.

POUCZENIE

1. Od niniejszej decyzji przysługuje odwołanie do Sądu Okręgowego w Warszawie – Sądu Ochrony Konkurencji i Konsumentów za moim pośrednictwem, w terminie dwutygodniowym od dnia jej doręczenia (art. 30 ust. 2 i 3 ustawy z 10 kwietnia 1997 r. – Prawo energetyczne oraz art. 479 [46] pkt 1 i art. 479 [47] § 1 Kodeksu postępowania cywilnego).

2. Odwołanie od decyzji powinno czynić zadość wymaganiom przepisanym dla pisma procesowego oraz zawierać oznaczenie zaskarżonej decyzji i wartości przedmiotu sporu, przytoczenie zarzutów, zwięzłe ich uzasadnienie, wskazanie dowodów, a także zawierać wniosek o uchylenie albo o zmianę decyzji – w całości lub części (art. 479[49] Kodeksu postępowania cywilnego). Odwołanie należy przesłać na adres Zachodniego Oddziału Terenowego Urzędu Regulacji Energetyki, 61-569 Poznań, ul. Wierzbięcice 1.

3. Stosownie do art. 47 ust. 3 pkt 2 w związku z art. 31 ust. 3 pkt 2 i ust. 4 ustawy – Prawo energetyczne, taryfa zostanie skierowana do ogłoszenia w Dzienniku Urzędowym Województwa Wielkopolskiego.

4. Stosownie do art. 47 ust. 4 ustawy – Prawo energetyczne, taryfa może być wprowadzona do stosowania nie wcześniej niż po upływie 14 dni i nie później niż do 45 dnia od dnia jej opublikowania w Dzienniku Urzędowym Województwa Wielkopolskiego.

Z upoważnienia Prezesa
Urzędu Regulacji Energetyki
Zastępca Dyrektora
Zachodniego Oddziału Terenowego
Urzędu Regulacji Energetyki
z siedzibą w Poznaniu
(–) Irena Gruszka

TARYFA DLA CIEPŁA

CZĘŚĆ I

Objaśnienia pojęć i skrótów

1. ustawa - ustawa z 10 kwietnia 1997 r. - Prawo energetyczne (Dz.U. z 2003 r. Nr 153, poz. 1504 i Nr 203, poz. 1966, z 2004 r. Nr 29, poz. 257, Nr 34, poz. 293, Nr 91, poz. 875, Nr 96, poz. 959 i Nr 173, poz. 1808 oraz z 2005 r. Nr 62, poz. 552, Nr 163, poz. 1362 i Nr 175, poz.1462),
2. rozporządzenie taryfowe - rozporządzenie Ministra Gospodarki i Pracy z 30 lipca 2004 r. w sprawie szczegółowych zasad kształtowania i kalkulacji taryf oraz rozliczeń w obrocie ciepłem (Dz.U. z 2004 r. Nr 184, poz. 1902),
3. rozporządzenie przyłączeniowe - rozporządzenie Ministra Gospodarki i Pracy z 30 czerwca 2004 r. w sprawie szczegółowych warunków przyłączenia podmiotów do sieci ciepłowniczych oraz eksploatacji tych sieci (Dz.U. z 2004 r. Nr 167, poz. 1751),
4. sprzedawca - H. Cegielski - ENERGOCENTRUM spółka z ograniczoną odpowiedzialnością z siedzibą w Poznaniu, ul. 28 Czerwca 1956 r. nr 223/229,
5. odbiorca - każdy, kto otrzymuje lub pobiera ciepło na podstawie umowy z przedsiębiorstwem energetycznym,
6. źródło ciepła - połączone ze sobą urządzenia lub instalacje służące do wytwarzania ciepła,
7. sieć ciepłownicza – połączone ze sobą urządzenia lub instalacje, służące do przesyłania i dystrybucji ciepła ze źródeł ciepła do węzłów cieplnych,
8. węzeł cieplny – połączone ze sobą urządzenia lub instalacje służące do zmiany rodzaju lub parametrów nośnika ciepła dostarczanego z przyłącza oraz regulacji ilości ciepła dostarczanego do instalacji odbiorczych,
9. układ pomiarowo-rozliczeniowy - dopuszczony do stosowania zgodnie z odrębnymi przepisami zespół urządzeń służących do pomiaru ilości i parametrów nośnika ciepła, których wskazania stanowią podstawę do obliczenia należności z tytułu dostarczania ciepła,
10. zamówiona moc cieplna - ustalona przez odbiorcę największa moc cieplna, jaka w ciągu roku występuje w danym obiekcie dla warunków obliczeniowych, która zgodnie z warunkami technicznymi oraz wymaganiami technologicznymi dla tego obiektu jest niezbędna do zapewnienia:
    a) pokrycia strat ciepła w celu utrzymania normatywnej temperatury i wymiany powietrza w pomieszczeniach,
    b) utrzymania normatywnej temperatury ciepłej wody w punktach czerpalnych,
    c) prawidłowej pracy innych urządzeń lub instalacji.

CZĘŚĆ II

Zakres działalności gospodarczej związanej z zaopatrzeniem w ciepło

Sprzedawca prowadzi działalność gospodarczą związaną z zaopatrzeniem w ciepło na podstawie koncesji udzielonych przez Prezesa Urzędu Regulacji Energetyki w zakresie:

- wytwarzania ciepła – decyzja nr WCC/60/340/U/OT-5/98/MW z 25 września 1998 r. ze zmianą nr WCC/60A/340/W/3/2000/RW z 4 października 2000 r.,
- przesyłania i dystrybucji ciepła – decyzja nr PCC/62/340/U/OT-5/98/MW z 25 września 1998 r. ze zmianą nr PCC/62/S/340/U/3/99 z dnia 20 sierpnia 1999 r.

CZĘŚĆ III

Podział odbiorców na grupy

Zgodnie z §10 rozporządzenia taryfowego określono 4 grupy odbiorców:

C1	odbiorcy ciepła wytwarzanego w źródle ciepła sprzedawcy, przesyłanego w postaci gorącej wody o parametrach 130/70°C dzierżawioną wodną siecią ciepłowniczą, eksploatowaną przez sprzedawcę, do węzłów cieplnych eksploatowanych przez odbiorców,
C1/Wl	odbiorcy ciepła wytwarzanego w źródle ciepła sprzedawcy, przesyłanego w postaci gorącej wody o parametrach 130/70°C dzierżawioną wodną siecią ciepłowniczą, eksploatowaną przez sprzedawcę, do węzła cieplnego eksploatowanego przez sprzedawcę,
C2	odbiorcy ciepła wytwarzanego w źródle ciepła sprzedawcy, przesyłanego w postaci gorącej wody o parametrach 180/100°C dzierżawioną wodną siecią ciepłowniczą, eksploatowaną przez sprzedawcę, do węzłów cieplnych eksploatowanych przez odbiorców,
P	odbiorcy ciepła wytwarzanego w źródle ciepła sprzedawcy, przesyłanego dzierżawioną parową siecią ciepłowniczą, eksploatowaną przez sprzedawcę, do węzłów cieplnych eksploatowanych przez odbiorców,
W	odbiorcy ciepła wytwarzanego w źródle ciepła sprzedawcy, przesyłanego w postaci ciepłej wody użytkowej* dzierżawioną wodną siecią ciepłowniczą, eksploatowaną przez sprzedawcę, do węzłów cieplnych eksploatowanych przez odbiorców.

* dostarczanie ciepłej wody użytkowej nie obejmuje rozliczenia za ilość wody wodociągowej podgrzanej w źródle, które będzie dokonywane odrębnie

CZĘŚĆ IV

Rodzaje oraz wysokość cen i stawek opłat

1. Wysokość cen w zakresie wytwarzania ciepła

1.1. Cena za zamówioną moc cieplną

grupa odbiorców	roczna zł (MW) rok		rata miesięczna zł (MW) m-c	
	netto	brutto	netto	brutto
C1, C1/WI, C2, P, W	48.729,75	59.450,30	4.060,81	4.954,19

1.2. Cena ciepła

grupa odbiorców	zł/GJ	
	netto	brutto
C1, C1/WI, C2, P, W	24,51	29,90

1.3. Cena nośnika ciepła

grupa odbiorców	jednostka miary	netto	brutto
C1, C1/WI, C2	zł/m^3	10,66	13,01
P	zł/t	10,66	13,01
W	zł/m^3	0*	0*

* cena wody wodociągowej zostanie określona w odrębnej umowie

2. Wysokość stawek opłat w zakresie przesyłania i dystrybucji ciepła

grupa odbiorców	stawka opłaty stałej				stawka opłaty zmiennej zł/GJ	
	roczna zł/MW/rok		rata miesięczna zł/MW/m-c			
	netto	brutto	netto	brutto	netto	brutto
C1	7.540,46	9.199,36	628,37	766,61	4,23	5,16
C1/WI	32.246,35	39.340,55	2.687,20	3.278,38	9,84	12,00
C2	6.105,88	7.449,17	508,82	620,76	4,68	5,71
P	14.784,39	18.036,96	1.232,03	1.503,08	4,99	6,09
W	20.581,40	25.109,31	1.715,12	2.092,45	8,16	9,96

Wymienione w punktach 1 i 2 ceny i stawki opłat brutto zawierają podatek od towarów i usług VAT w wysokości 22%.

3. Stawka opłaty za przyłączenie do sieci ciepłowniczej

Taryfa nie zawiera stawek opłat za przyłączenie do sieci, ponieważ nie planuje się przyłączenia nowych odbiorców do sieci ciepłowniczej w okresie obowiązywania taryfy. Jeżeli wystąpi taka potrzeba przedsiębiorstwo niezwłocznie dokona niezbędnej zmiany taryfy i wystąpi o jej zatwierdzenie.

CZĘŚĆ V

Zasady ustalania cen i stawek opłat

Ceny i stawki opłat określone w niniejszej taryfie zostały ustalone zgodnie z art. 45 ustawy oraz §24 rozporządzenia taryfowego. Jednostkowe koszty ustalono według zasad określonych w § 18, 19, 21 rozporządzenia taryfowego.

CZĘŚĆ VI

Warunki stosowania cen i stawek opłat

1. Ustalone w niniejszej taryfie ceny i stawki opłat są stosowane przy zachowaniu standardów jakościowych obsługi odbiorców, które określone zostały w rozdziale 6 rozporządzenia przyłączeniowego.
2. W przypadkach:
   - niedotrzymania przez sprzedawcę standardów jakościowych obsługi odbiorców lub warunków umowy sprzedaży ciepła przez odbiorcę,
   - uszkodzenia lub stwierdzenia nieprawidłowych wskazań układu pomiarowo-rozliczeniowego,
   - udzielenia bonifikat i naliczania upustów przysługujących odbiorcy, nielegalnego poboru ciepła, stosuje się odpowiednio postanowienia określone w rozdziale 4 rozporządzenia taryfowego.

CZĘŚĆ VII

Zasady wprowadzenia zmiany cen i stawek opłat

1. Taryfa może być wprowadzona do stosowania nie wcześniej niż po upływie 14 dni i nie później niż do 45 dnia od dnia jej opublikowania w Dzienniku Urzędowym Województwa Wielkopolskiego.
2. Sprzedawca zawiadomi pisemnie odbiorców ciepła o rozpoczęciu stosowania taryfy, co najmniej na 14 dni przed wprowadzeniem nowych cen i stawek opłat.

Prezes Zarządu
Dyrektor
(–) Grzegorz Sroka

4562

OBWIESZCZENIE KOMISARZA WYBORCZEGO w Lesznie

z dnia 28 listopada 2005 r.

o wynikach głosowania i wynikach wyborów uzupełniających do Rady Miejskiej Wielichowa

Na podstawie art. 182, art. 183 w związku z art. 193 ust. 1 ustawy z dnia 16 lipca 1998r. - Ordynacja wyborcza do rad gmin, rad powiatów i sejmików województw (tekst jednolity z 2003 r. Dz.U. Nr 159, poz. 1547 ze zmianami) podaje się do publicznej wiadomości, co następuje:

I. RADA MIEJSKA WIELICHOWA

1. W dniu 27 listopada 2005 r. odbyły się wybory uzupełniające do Rady Miejskiej Wielichowa w dwumandatowym okręgu wyborczym Nr 2 zarządzone przez Wojewodę Wielkopolskiego, w związku z wygaśnięciem mandatu Pana Edmunda Kaczmarka wskutek śmierci, co stwierdzone zostało uchwałą Rady Miejskiej Wielichowa Nr XXVI/159/05 z dnia 31 sierpnia 2005 r.
2. W okręgu wyborczym nr 2 obejmującym 2 mandaty głosowanie przeprowadzono i wybierano 1 radnego.
   - uprawnionych do głosowania było osób 789
   - w głosowaniu udział wzięło (oddało karty ważne) wyborców 178

   co stanowi 22,56% uprawnionych do głosowania
   - głosów ważnych oddano 178
   - na poszczególne listy kandydatów

   z tych list oddano następującą liczbę głosów ważnych

Lista nr 1 KWW Wsi Zielęcin 105

1. BIESIADA JACEK MICHAŁ 105

Lista nr 2 KWW „Wsi Łubnica" 73

1. KOKOSIŃSKI MIROSŁAW 73

3. Najwięcej ważnie oddanych głosów otrzymał i został wybrany radnym

Pan BIESIADA JACEK MICHAŁ

II. Obwieszczenie podaje się do publicznej wiadomości w sposób zwyczajowo przyjęty na obszarze gminy Wielichowo oraz publikuje się w Dzienniku Urzędowym Województwa Wielkopolskiego.

Komisarz Wyborczy
w Lesznie
(–) Mariusz Tomaszewski

4563

OBWIESZCZENIE WOJEWODY WIELKOPOLSKIEGO

z dnia 5 grudnia 2005 r.

o sprostowaniu błędu

Na podstawie art. 17 ust. 4 ustawy z dnia 20 lipca 2000 r. o ogłaszaniu aktów normatywnych i niektórych innych aktów prawnych (t. j. Dz.U. z 2005 r. Nr 190 poz. 1606), w uchwale Nr XXXVIII/183/2005 Rady Miasta Luboń z dnia 21 lipca 2005 r. w sprawie uchwalenia miejscowego planu zagospodarowania przestrzennego Miasta Luboń – Żabikowo Północ (opubl. w Dz. Urz. Woj. Wielk.. z 2005 r. Nr 135 poz. 3784):

- w §44 ust. 2 pkt 2 po zdaniu „bezpośrednio przy granicy z działką sąsiednia ozn. cyfrą 21" zamiast przecinka powinien być średnik.

Wojewoda Wielkopolski
(–) Andrzej Nowakowski

4564

OBWIESZCZENIE WOJEWODY WIELKOPOLSKIEGO

z dnia 5 grudnia 2005r.

o sprostowaniu błędów

Na podstawie art. 17 ust. 4 ustawy z dnia 20 lipca 2000 r. o ogłaszaniu aktów normatywnych i niektórych innych aktów prawnych (t.j. Dz.U. z 2005 r. Nr 190 poz. 1606), w uchwale nr XLVII/349/05 Rady Miejskiej Oborniki z dnia 30 września 2005r. w sprawie zwolnienia z podatku od nieruchomości podatników, którzy zwiększyli zatrudnienie tworząc nowe miejsca pracy, na terenie gminy Oborniki i określenia warunków udzielania pomocy w formie zwolnienia (opubl. w Dz. Urz. Woj. Wlkp. z 2005 r. Nr 154 poz. 4206):

- ust. 2 §4 powinien być oznaczony symbolem „*",
- pod tekstem uchwały powinien być zamieszczony następujący tekst: „*Uchwała Regionalnej Izby Obrachunkowej nr 24/616/05 z dnia 27 października 2005 r. orzekająca nieważność postanowienia §4 ust. 2 uchwały nr XLVII/349 Rady Miejskiej Oborniki z dnia 30 września 2005 r. w sprawie zwolnienia z podatku od nieruchomości podatników, którzy zwiększyli zatrudnienie tworząc nowe miejsca pracy, na terenie gminy Oborniki i określenia warunków udzielania pomocy w formie zwolnienia".

Wojewoda Wielkopolski
(–) Andrzej Nowakowski

Wydawca: Wojewoda Wielkopolski
Redakcja: Wydział Prawny i Nadzoru Wielkopolskiego Urzędu Wojewódzkiego w Poznaniu - Redakcja Dziennika Urzędowego Województwa Wielkopolskiego
aleja Niepodległości 16/18, tel. 854 16 34, 854 16 21, *e-mail – dzu@poznan.uw.gov.pl, www.poznan.uw.gov.pl*
Skład, druk i rozpowszechnianie:
Skład – Ośrodek Informatyki WUW, Poznań, tel. 852 90 44
Druk – Ośrodek Małej Poligrafii Zakładu Obsługi Administracji, al. Niepodległości 18, Poznań
Rozpowszechnianie – Administracja i stały punkt sprzedaży – Wielkopolski Urząd Wojewódzki w Poznaniu, ul. Kościuszki 93, pok. PI 18 tel. 854 14 09

Egzemplarze bieżące można nabywać w punkcie sprzedaży Dziennika Urzędowego:
– Wielkopolski Urząd Wojewódzki w Poznaniu, Poznań ul. Kościuszki 93, pok. PI 14 i 18, tel. 854 14 09, 854 19 95 (także egzemplarze z lat ubiegłych),
– Wielkopolski Urząd Wojewódzki w Poznaniu, Delegatura w Kaliszu, Kalisz pl. Św. Józefa 5, pok. 132
– Wielkopolski Urząd Wojewódzki w Poznaniu, Delegatura w Koninie, Konin al. 1 Maja 7, pok. 170, blok „B"
– Wielkopolski Urząd Wojewódzki w Poznaniu, Delegatura w Lesznie, Leszno pl. Kościuszki 4, pok. 101
– Wielkopolski Urząd Wojewódzki w Poznaniu, Delegatura w Pile, Piła al. Niepodległości 33/35, pok. 214
zbiory Dziennika Urzędowego wraz ze skorowidzami są wyłożone do powszechnego wglądu w Wielkopolskim Urzędzie Wojewódzkim, w godz. 9^{00}-14^{00}

Tłoczono z polecenia Wojewody Wielkopolskiego w Ośrodku Małej Poligrafii Zakładu Obsługi Administracji
al. Niepodległości 18, Poznań

ISSN 1507–5729 **Cena brutto: 40,00 zł**