



# DZIENNIK URZĘDOWY

## WOJEWÓDZTWA WIELKOPOLSKIEGO

Poznań, dnia 16 grudnia 2003 r.

Nr 197

### TREŚĆ

Poz.:

#### UCHWAŁY RAD GMIN

- 3754** – nr X/87/2003 Rady Gminy Siedlec z dnia 30 września 2003 roku w sprawie zatwierdzenia zmiany miejscowego planu zagospodarowania przestrzennego Gminy Siedlec ..... 18983
- 3755** – nr XII/60/2003 Rady Gminy w Kleszczewie z dnia 23 października 2003 roku w sprawie uchwalenia miejscowego planu zagospodarowania przestrzennego gminy Kleszczewo, w części dotyczącej wsi Zimin - fragment działki ewidencyjnej nr 13/2 o powierzchni 0,46 ha (teren działalności gospodarczej z możliwością zabudowy mieszkaniowej)..... 18988
- 3756** – nr XI/103/2003 Rady Miejskiej Gminy Kostrzyn z dnia 23 października 2003 roku w sprawie miejscowego planu zagospodarowania przestrzennego terenów zabudowy mieszkaniowo-usługowej i działalności gospodarczej w Kostrzynie rejon ul. Kórnickiej, Grunwaldzkiej i PKP ..... 18991
- 3757** – nr XI/104/2003 Rady Miejskiej Gminy Kostrzyn z dnia 23 października 2003 roku w sprawie miejscowego planu zagospodarowania przestrzennego terenu aktywizacji gospodarczej, położonego przy ul. Polnej w Kostrzynie ..... 18995
- 3758** – nr XI/106/2003 Rady Miejskiej Gminy Kostrzyn z dnia 23 października 2003 roku w sprawie zmiany miejscowego planu zagospodarowania przestrzennego obszarów aktywizacji gospodarczej w Kostrzynie wraz z układem komunikacyjnym miasta ..... 19000
- 3759** – nr XI/107/2003 Rady Miejskiej Gminy Kostrzyn z dnia 23 października 2003 roku w sprawie miejscowego planu zagospodarowania przestrzennego terenów zabudowy mieszkaniowo-usługowej przy ulicy Cmentarnej w Kostrzynie ..... 19000
- 3760** – nr XIII/86/03 Rady Gminy Strzałkowo z dnia 23 października 2003 roku w sprawie ustalenia wzoru formularzy dla celów podatkowych ..... 19003
- 3761** – nr VIII/56/03 Rady Miejskiej w Dobrej z dnia 28 października 2003 roku w sprawie ustalenia górnych stawek opłat za świadczone usługi komunalne w zakresie wywozu odpadów komunalnych płynnych i stałych ..... 19015
- 3762** – nr IX/55/2003 Rady Gminy Miedzichowo z dnia 26 listopada 2003 roku w sprawie obniżenia ceny skupu 1 q żyta przyjmowanej jako podstawę obliczenia podatku rolnego w 2004 roku ..... 19016
- 3763** – nr IX/56/2003 Rady Gminy Miedzichowo z dnia 26 listopada 2003 roku w sprawie zwolnień w podatku od nieruchomości ..... 19016
- 3764** – nr IX/58/2003 Rady Gminy Miedzichowo z dnia 26 listopada 2003 roku w sprawie zmiany uchwały nr II/8/2002 Rady Gminy Miedzichowo z dnia 11 grudnia 2002 roku w sprawie stawek podatku i opłat lokalnych ..... 19017
- 3765** – nr XV/98/03 Rady Gminy Kaźmierz z dnia 27 listopada 2003 roku w sprawie określenia wysokości stawek podatku od nieruchomości ..... 19017
- 3766** – nr XV/99/03 Rady Gminy Kaźmierz z dnia 27 listopada 2003 roku w sprawie wprowadzenia zwolnień od podatku od nieruchomości ..... 19019
- 3767** – nr XV/100/03 Rady Gminy Kaźmierz z dnia 27 listopada 2003 roku w sprawie ustalenia rocznych stawek podatku od środków transportowych ..... 19019
- 3768** – nr XV/102/03 Rady Gminy Kaźmierz z dnia 27 listopada 2003 roku w sprawie podatku od posiadania psów ..... 19022
- 3769** – nr XV/103/03 Rady Gminy Kaźmierz z dnia 27 listopada 2003 roku w sprawie opłat administracyjnych ..... 19022
- 3770** – nr XV/106/03 Rady Gminy Kaźmierz z dnia 27 listopada 2003 roku w sprawie wprowadzenia zwolnień od podatku od nieruchomości ..... 19023
- 3771** – nr XVII/88/03 Rady Gminy Babiak z dnia 28 listopada 2003 roku w sprawie ceny skupu żyta przyjmowanej jako podstawa obliczania podatku rolnego na obszarze gminy ..... 19023

<b>3772</b>	– nr XVII/89/03 Rady Gminy Babiak z dnia 28 listopada 2003 roku w sprawie podatku od nieruchomości ....	19024
<b>3773</b>	– nr XVII/90/03 Rady Gminy Babiak z dnia 28 listopada 2003 roku w sprawie podatku od posiadania psów ...	19025
<b>3774</b>	– nr XVII/91/03 Rady Gminy Babiak z dnia 28 listopada 2003 roku w sprawie określenia wysokości stawek podatku od środków transportowych .....	19025
<b>3775</b>	– nr XVII/92/03 Rady Gminy Babiak z dnia 28 listopada 2003 roku w sprawie opłaty targowej .....	19027
<b>3776</b>	– nr XVII/93/03 Rady Gminy Babiak z dnia 28 listopada 2003 roku w sprawie opłaty administracyjnej .....	19028
<b>3777</b>	– nr XIII/116/03 Rady Miasta i Gminy Gołańcz z dnia 28 listopada 2003 roku w sprawie ustalenia stawek podatków i opłat lokalnych .....	19029
<b>3778</b>	– nr XIII/117/03 Rady Miasta i Gminy Gołańcz z dnia 28 listopada 2003 roku w sprawie ustalenia wysokości stawek podatku od środków transportowych .....	19031
<b>3779</b>	– nr XIII/80/2003 Rady Miejskiej w Ostrorogu z dnia 1 grudnia 2003 roku w sprawie określenia wysokości podatku od nieruchomości .....	19033
<b>3780</b>	– nr XIII/82/2003 Rady Miejskiej w Ostrorogu z dnia 1 grudnia 2003 roku w sprawie opłaty targowej .....	19034
<b>3781</b>	– nr XIII/84/2003 Rady Miejskiej w Ostrorogu z dnia 1 grudnia 2003 roku w sprawie zwolnień z podatku od nieruchomości .....	19035
<b>3782</b>	– nr XIII/139/03 Rady Miejskiej Gminy Rawicz z dnia 3 grudnia 2003 roku w sprawie ustalenia stref płatnego parkowania i opłat za parkowanie pojazdów samochodowych na drogach publicznych w strefach płatnego parkowania na terenie Rawicza .....	19036

#### UCHWAŁY RADY POWIATU

<b>3783</b>	– nr XI/50/2003 Rady Powiatu Chodzieskiego z dnia 25 listopada 2003 roku zmieniająca Uchwałę nr XVII/125/2000 w sprawie regulaminu wynagradzania i przyznawania dodatku mieszkaniowego nauczycielom zatrudnionym w szkołach, placówkach oświatowo-wychowawczych i opiekuńczo-wychowawczych prowadzonych przez Powiat Chodzieski .....	19043
<b>3784</b>	– nr XI/52/2003 Rady Powiatu Chodzieskiego z dnia 25 listopada 2003 roku w sprawie zasad i trybu przyznawania, wstrzymania i cofania oraz wysokości stypendiów sportowych finansowanych ze środków budżetu Powiatu Chodzieskiego .....	19043

#### POROZUMIENIA

<b>3785</b>	– porozumienie zawarte w dniu 10 listopada 2003 roku pomiędzy Miastem i Gminą Buk a Miastem Luboń w sprawie przyjęcia odpadów komunalnych na gminne składowisko .....	19046
-------------	---	-------

#### DECYZJA PREZESA URZĘDU REGULACJI ENERGETYKI

<b>3786</b>	– nr OPO-820/3706-C/2/2003/II/ED z dnia 10 grudnia 2003 roku w sprawie zatwierdzenia taryfy dla ciepła ustalonej przez Sydkraft Term sp. z o.o. w Poznaniu .....	19047
-------------	--	-------

#### INFORMACJE O DECYZJACH PREZESA URZĘDU REGULACJI ENERGETYKI

<b>3787</b>	– informacja z dnia 5 grudnia 2003 roku o przedsiębiorstwie „Miejski Zakład Gospodarki Mieszkaniowej i Drogowej w Kościanie”, ubiegającym się o udzielenie przez Prezesa Urzędu Regulacji Energetyki koncesji na prowadzenie działalności gospodarczej w zakresie zaopatrzenia w ciepło .....	19052
<b>3788</b>	– nr WCC/98A/708/U/OPO/2003/MP z dnia 10 grudnia 2003 roku w sprawie cofnięcia z urzędu przedsiębiorstwu energetycznemu „Mostostal - Słupca” S.A. w Słupcy koncesji na wytwarzanie ciepła .....	19052

## OBWIESZCZENIE KOMISARZA WYBORCZEGO W PILE

3789 – z dnia 9 grudnia 2003 roku w sprawie zmian w składzie Rady Miejskiej w Wągrowcu ..... 19053

### 3754

#### UCHWAŁA Nr X/87/2003 RADY GMINY SIEDLEC

z dnia 30 września 2003 r.

##### w sprawie zatwierdzenia zmiany miejscowego planu zagospodarowania przestrzennego Gminy Siedlec

Na podstawie art. 18 ust. 2 pkt 5, art. 40 ust. 1 i art. 41 ust. 1 ustawy z dnia 8 marca 1990 r. o samorządzie gminnym (tekst jednolity Dz.U. z 2001 r. Nr 142, poz. 1591 z późniejszymi zmianami) oraz art. 26 ustawy o zagospodarowaniu przestrzennym z dnia 7 lipca 1994 r. (tekst jednolity Dz.U. z 1999 r. Nr 15, poz. 139 z późniejszymi zmianami), w związku z art. 85 ust. 2 ustawy z dnia 27 marca 2003 r. o planowaniu i zagospodarowaniu przestrzennym (Dz.U z 2003 r. nr 80 poz. 717) i uchwałą Nr V/34/2003 Rady Gminy Siedlec z dnia 25 lutego 2003 r. w sprawie przystąpienia do sporządzenia zmiany planu ogólnego zagospodarowania przestrzennego Gminy Siedlec Rada Gminy Siedlec uchwala zmianę miejscowego planu zagospodarowania przestrzennego Gminy Siedlec, zwaną dalej planem

#### ROZDZIAŁ I

##### Ustalenia ogólne

###### §1. Obszar i przedmiot planu:

- Tereny użytków leśnych w obrębie działek o numerach ewidencyjnych 450/6 i 451 położonych w miejscowości Siedlec z przeznaczeniem pod działalność gospodarczą i oznacza w planie symbolem 08 Gp.

###### §2. Zakres ustaleń planu miejscowego:

1. Przeznaczenie terenów i linie rozgraniczające tereny o różnych funkcjach lub różnych zasadach zagospodarowania.
2. Lokalne warunki, zasady i standardy kształtowania zabudowy oraz zagospodarowania terenu.
3. Tereny przeznaczone do realizacji celów publicznych oraz linie rozgraniczające te tereny.
4. Zasady i warunki podziału terenów na działki budowlane.
5. Zasady obsługi w zakresie infrastruktury technicznej.
6. Warunki zagospodarowania terenu, wynikające z potrzeb ochrony środowiska.

§3. 1. Integralną częścią, planu jest rysunek planu, stanowiący załącznik nr 1 niniejszej uchwały.

2. Rysunek planu obowiązuje w granicach zatwierdzenia.

3. Liczby występujące na rysunku planu przed symbolami terenów, o których mowa §2 ust. 1, mają znaczenie porządkowe.

4. Obowiązującymi ustaleniami planu są oznaczone na rysunku planu: linie rozgraniczające terenu, nieprzekraczalna linia zabudowy.

§4. Ilekroć w dalszych ustaleniach niniejszej uchwały jest mowa o:

1. przepisach szczególnych i odrębnych - należy przez to rozumieć przepisy ustaw wraz z aktami wykonawczymi.
2. przeznaczeniu podstawowym - należy przez to rozumieć takie przeznaczenie, które powinno przeważać na danym terenie wyznaczonymi liniami rozgraniczającymi.
3. przeznaczeniu dopuszczalnym - należy przez to rozumieć inne niż podstawowe rodzaje przeznaczenia, które uzupełniają lub wzbogacają przeznaczenie podstawowe.
4. linii zabudowy - należy przez to rozumieć odległość od linii rozgraniczającej do najbliższej położonej ściany budynku o przeznaczeniu podstawowym, przy czym mogą być usytuowane poza linią zabudowy) balkony, wykusze i loggie o wysięgu nie przekraczającym 1,0 m oraz przybudówki schodów zewnętrznych.
5. nieprzekraczalnej linii zabudowy - należy przez to rozumieć możliwość usytuowania budynku w linii zabudowy lub większej w rozumieniu definicji zawartej w punkcie 4.
6. funkcjach nieuciążliwych - należy przez to rozumieć, że ewentualna uciążliwość lub szkodliwość nie może wykraczać poza lokal usługowy w przypadku łączenia funkcji, względnie poza teren lokalizacji obiektu lub budynku powodującego tę uciążliwość lub szkodliwość

## ROZDZIAŁ II

### Ustalenia szczegółowe

**§5.** Na terenie oznaczonym na rysunku planu symbolem 08 Gp ustala się:

1. Przeznaczenie podstawowe - tereny działalności gospodarczej,
2. Dopuszcza się lokalizację budowli i urządzeń infrastruktury technicznej i komunikacji związanych z realizacją funkcji podstawowej,
3. Warunki dopuszczenia nowych inwestycji:
  - 1) dopuszcza się lokalizację budynków w granicy, pod warunkiem estetycznego wykonania i utrzymywania elewacji ściany położonej w granicy,
  - 2) potencjalna uciążliwość nie może przekroczyć, na granicy własności działki, dopuszczalnych wielkości określonych normami,
  - 3) obiekty i prowadzona działalność nie mogą pogorszyć stanu środowiska i wpływać na stan zdrowia ludzi,
  - 4) lokalizacja obiektów związanych z technologiami wytwarzającymi ścieki wymagające specjalnych sposobów podczyszczania i neutralizacji, emitujących zanieczyszczenia gazowe lub pyłowe, mogącymi być źródłem hałasu, możliwa wyłącznie wtedy, gdy właściwe operaty i oceny oddziaływania inwestycji na środowisko wykluczą ich negatywny wpływ na środowisko przyrodnicze i życie ludzi,
  - 5) nie dopuszcza się lokalizacji obiektów hodowlanych.
4. Warunki zabudowy i zagospodarowania terenu;
  - 1) nieprzekraczalna linia zabudowy - wg rysunku planu,
  - 2) dopuszczalne gabaryty wysokościowe obiektów kubaturowych - 9,0 m,
  - 3) ustala się obowiązek zabezpieczenia niezbędnych miejsc postojowych w granicach własności działki,
  - 4) dopuszczalna powierzchnia zabudowy i uszczelnienia terenu działki - 70%,
  - 5) minimalna powierzchnia działki zagospodarowana zielenią- szczególnie wzdłuż granic sąsiadujących z terenami o innej funkcji - 10%.
  - 6) minimalna powierzchnia działki, po ewentualnym podziale wtórnym, 0,5 ha.
5. Zasady obsługi w zakresie infrastruktury technicznej wg technicznych warunków przyłączenia określonych przez dostawców mediów, zgodnie z zasadami określonymi w §6.
6. Warunki korzystania ze środowiska przyrodniczego wg §7 niniejszej uchwały
7. Dostępność komunikacyjna poprzez działkę o numerze ewidencyjnym 454. Docelowo wskazuje się podłączenie komunikacyjne od ulicy Dojazdowej.

**§6.** Ustala się następujące, obowiązujące na całym obszarze objętym planem, zasady wyposażenia terenów w urządzenia infrastruktury technicznej (uzbrojenia terenu):

1. Zaopatrzenie w wodę - z sieci wodociągowej gminy lub zgodnie z zatwierdzonymi operatami wodno-prawnymi.
2. Odprowadzenie wód opadowych - do wód otwartych poprzez system osadników i separatorów, zgodnie z potrzebami i zaleceniami właściwego inspektora sanitarnego.
3. Odprowadzenie ścieków sanitarnych do sieci kanalizacji sanitarnej.
4. Składowanie odpadów zgodnie z zasadami określonymi przez radę Gminy Siedlec w sprawie utrzymania czystości i porządku w gminie.
5. Zaopatrzenie w energię elektryczną i gaz - zgodnie z warunkami określonymi przez dysponentów sieci.

**§7.** Ustala się następujące warunki korzystania ze środowiska przyrodniczego:

1. Ustala się następujące warunki w zakresie ochrony gruntów i wód gruntowych:
  - 1) składowanie materiałów, surowców i odpadów związanych z prowadzoną działalnością gospodarczą w miejscach specjalnie wyznaczonych, zgodnie z przepisami szczególnymi; nie dopuszcza się składowania na powietrzu i bezpośrednio na powierzchni terenu produktów i materiałów pyłących, a także mogących przenikać do gruntu lub wód gruntowych,
  - 2) obowiązuje podczyszczane, odtłuszczenie, neutralizowanie ścieków popłucznych i technologicznych wytwarzanych w procesie produkcyjnym lub działalności usługowej, przed odprowadzeniem tych ścieków do systemu oczyszczania (oczyszczalni ścieków), z dopuszczeniem gromadzenia ich tymczasowo w szczelnych zbiornikach bezodpływowych, zgodnie z warunkami określonymi przez PIS; wprowadza się obowiązek uzyskania pozytywnej opinii Powiatowego Inspektora Sanitarnego, jeżeli ilość nieczystości ciekłych odprowadzanych do zbiornika przekroczy 3 m<sup>3</sup> na dobę,
  - 3) odprowadzenie wód deszczowych do kanalizacji deszczowej lub systemu wód otwartych po ich oczyszczeniu na terenie zakładu (łapacze oleju, płaskowniki, itp.).
2. Ustala się następujące warunki dotyczące ochrony przed nadmiernym hałasem i ochrony powietrza:
  - 1) zobowiązuje się inwestorów do zabezpieczenia środowiska przed źródłami hałasu lokalizowanymi na terenie zakładu, zgodnie z przepisami szczególnymi; ustala się maksymalny dopuszczalny poziom hałasu w sąsiedztwie zabudowy mieszkaniowej wyrażony równoważnym poziomem dźwięku A - w dzień 50 dB, w nocy 40 dB,
  - 2) obowiązuje zakaz emisji pyłów i gazów technologicznych do atmosfery,
  - 3) ogrzewanie pomieszczeń i wytwarzanie energii dla celów produkcyjnych na bazie ekologicznych nośni-

ków energii (gaz, olej opałowy, energia elektryczna) lub innych gwarantujących minimalną emisję substancji szkodliwych, zgodnie z operatem ochrony powietrza.

3. Pozostałe ustalenia z zakresu ochrony środowiska:

- 1) dopuszcza się składowanie odpadów niebezpiecznych w ilościach i miejscach wyznaczonych zgodnie z decyzją odpowiednich organów administracji i Inspektora Ochrony Środowiska,
- 2) obowiązuje zachowanie lub odtworzenie istniejących zadrzewień i zakrzewień,
- 3) obowiązuje wydzielenie pasa zieleni izolacyjnej o różnicowanej wysokości drzewostanu, przy granicy z terenami sąsiednimi o funkcji mieszkaniowej o szerokości minimalnej 5,0 m.

**§8.** W przypadku stwierdzenia, w trakcie prac ziemnych znalezisk archeologicznych, obowiązuje zabezpieczenie znaleziska i zgłoszenie powyższego faktu właściwym służbom ochrony zabytków.

**§9.** Do czasu realizacji ustaleń planu obowiązuje dotychczasowe wykorzystanie terenu.

### ROZDZIAŁ III

#### Ustalenia końcowe

**§10.** Ustala się zgodnie z art. 36, ust. 3 Ustawy z dnia 7 lipca 1994 r. o zagospodarowaniu przestrzennym jednorazowe opłaty z tytułu wzrostu wartości nieruchomości, w wysokości 20%.

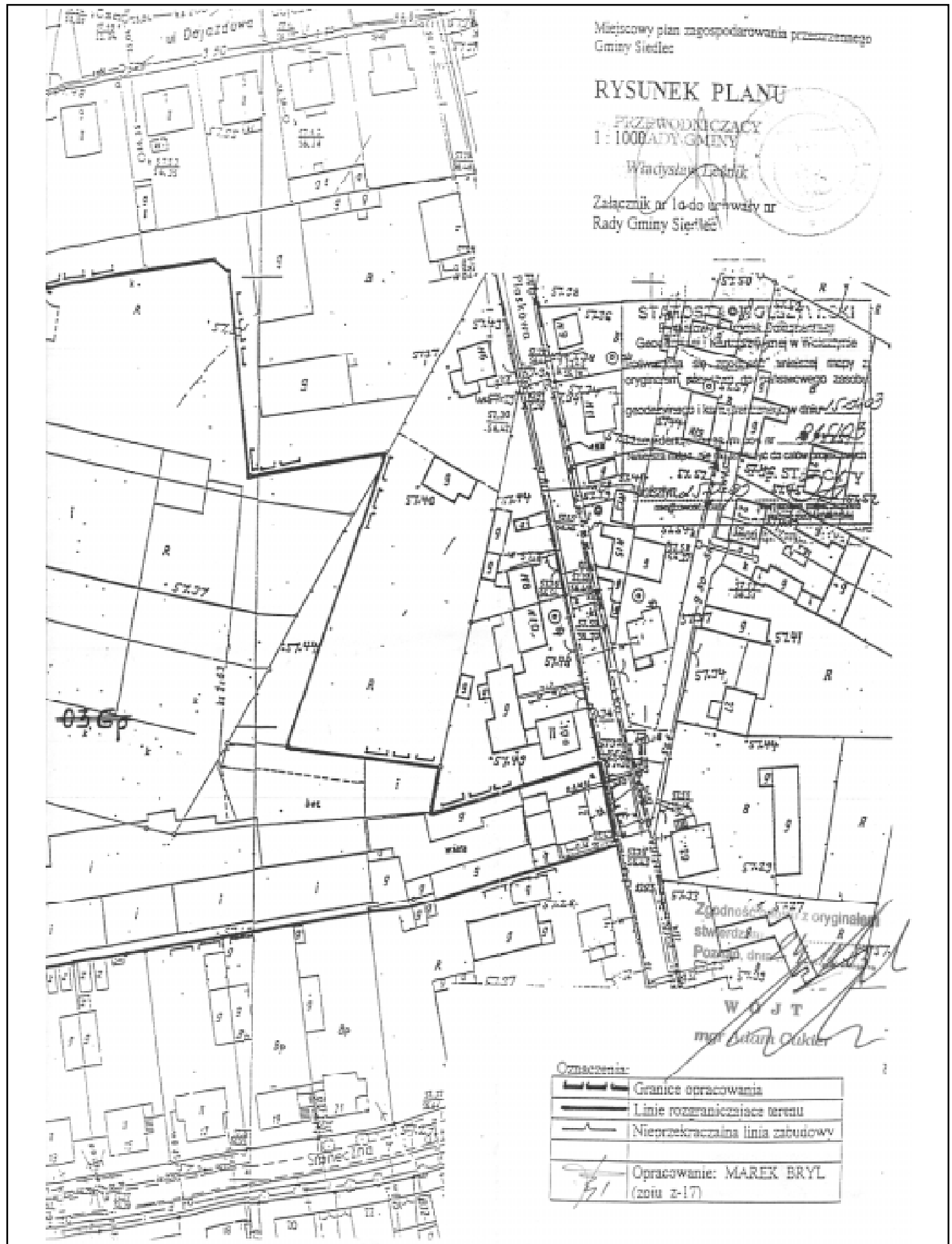
**§11.** Z dniem wejścia w życie niniejszej uchwały traci moc ustalenie Planu ogólnego zagospodarowania przestrzennego Gminy Siedlec, zatwierdzonego uchwałą Nr IV/25/94 Rady Gminy Siedlec z dnia 7 grudnia 1994 r., z późniejszymi zmianami, w zakresie i granicach objętych niniejszą uchwałą.

**§12.** Wykonanie niniejszej uchwały powierza się Wójtowi Gminy Siedlec.

**§13.** Niniejsza uchwała wchodzi w życie po upływie 30 dni od dnia jej ogłoszenia w Dzienniku Urzędowym Województwa Wielkopolskiego.

Przewodniczący  
Rady Gminy Siedlec  
(-) *Władysław Leśnik*





## 3755

### UCHWAŁA Nr XII/60/2003 RADY GMINY W KLESZCZEWIE

z dnia 23 października 2003 r.

#### **w sprawie uchwalenia miejscowego planu zagospodarowania przestrzennego gminy Kleszczewo, w części dotyczącej wsi Zimin - fragment działki ewidencyjnej nr 13/2 o powierzchni 0,46 ha (teren działalności gospodarczej z możliwością zabudowy mieszkaniowej)**

Na podstawie art. 18 ust. 2 pkt 5 i art. 40 ustawy z dnia 8 marca 1990 r. o samorządzie gminnym (tekst jednolity z 2001 r. Dz.U. Nr 142 poz. 1591 ze zmianami), art. 26 ust. 3 ustawy z dnia 7 lipca 1994 r. o zagospodarowaniu przestrzennym (tekst jednolity z 1999 r. Dz.U. Nr 15 poz. 139 ze zmianami) oraz art. 85 ust. 2 ustawy z dnia 27 marca 2003 r. o planowaniu i zagospodarowaniu przestrzennym (Dz.U. Nr 80 poz. 717) a także w związku z wykonaniem Uchwały Rady Gminy w Kleszczewie Nr XLIII/254/2002 z dnia 13 września 2002 r. Rada Gminy w Kleszczewie uchwala, co następuje:

#### ROZDZIAŁ I

##### Ustalenia ogólne

**§1.** Uchwala się miejscowy plan zagospodarowania przestrzennego gminy Kleszczewo, w części dotyczącej obrębu wsi Zimin.

1. Plan obejmuje obszar oznaczony na rysunku planu w skali 1:2000, stanowiąc załącznik graficzny do niniejszej uchwały.

2. Rysunek planu obowiązuje w zakresie przebiegu linii rozgraniczających i oznaczeń przeznaczenia terenów położonych w granicach opracowania.

**§2.** Ilekroć w dalszych ustaleniach uchwały jest mowa o:

1. przepisach szczególnych - należy przez to rozumieć przepisy ustawy z dnia 7 lipca 1994 r. o zagospodarowaniu przestrzennym (tekst jednolity z 1999 r. Dz.U. Nr 15 poz. 139 ze zmianami) wraz z aktami wykonawczymi oraz, prawomocne decyzje administracyjne.

2. rysunek planu - należy przez to rozumieć rysunek planu na mapie w skali 1:2000, stanowiący załącznik graficzny do niniejszej uchwały.

3. funkcji podstawowej - należy przez to rozumieć przeważający rodzaj funkcji obiektów na terenach przeznaczonych na ten cel i wydzielonych z obszaru opracowania liniami rozgraniczającymi. Funkcje podstawowe mogą być realizowane w jednym lub oddzielnych obiektach budowlanych.

4. funkcji uzupełniającej - należy przez to rozumieć taki rodzaj funkcji obiektów, który realizowany na terenach funkcji podstawowej stanowiącej jego uzupełnienie nie powoduje uciążliwości dla środowiska przyrodniczego oraz naruszenia interesu prawnego lub uprawnień osób trzecich.

5. funkcji wykluczonej - należy przez to rozumieć taki rodzaj funkcji obiektów, który nie może być realizowany na wskazanym terenie.

6. wyznaczeniu terenu - należy przez to rozumieć, że dany obszar jest sprecyzowany powierzchniowo na terenie objętym planem.

7. nieprzekraczalnej linii zabudowy - należy przez to rozumieć linię zabudowy wyznaczoną na rysunku planu liczoną od krawędzi jezdni, której nie wolno przekroczyć stawiając obiekty budowlane.

8. przepisach szczególnych i odrębnych - należy przez to rozumieć przepisy ustaw wraz z aktami wykonawczymi oraz ograniczenia w dysponowaniu terenem wynikające z prawomocnych decyzji administracyjnych.

9. zieleni - należy przez to rozumieć nieutwardzony teren o nawierzchni gruntowej, biologicznie czynnej, pokrytej nasadzeniami w formie drzew, krzewów, roślin okrywowych i traw.

#### ROZDZIAŁ II

##### Ustalenia szczegółowe

**§3.** Warunki zagospodarowania terenów wynikające z potrzeb ochrony środowiska przyrodniczego.

1. Zakaz odprowadzania nieoczyszczonych ścieków bezpośrednio do gruntu i wód powierzchniowych.

2. Przestrzeganie zasady, że uciążliwość wykonywanej działalności gospodarczej musi być ograniczona do granic własności, na której jest wykonywana.

3. Gromadzenie odpadów w miejscach wyłącznie do tego przeznaczonych i zapewnienie wywożenia odpadów na wysypisko.

4. Stosowanie ekologicznych nośników energii.

**§4.** Linie rozgraniczające ulic i dróg publicznych. Komunikacja.

1. Obsługa komunikacyjna terenów będzie odbywała się poprzez zjazd na drogę powiatową relacji Śródka - Krerowo oznaczoną na rysunku planu symbolem KDP.

2. Miejsca parkingowe dla samochodów osobowych i ciężarowych dla prawidłowego funkcjonowania obszaru należy lokalizować na własnej działce z uwzględnieniem potrzeb osób niepełnosprawnych.

3. Drogi projektowane na terenie, do którego posiada się tytuł prawny, uznaje się za drogi wewnętrzne.



4. Nieprzekraczalna linia zabudowy od krawędzi drogi powiatowej 8 m, odpowiednio do istniejącej linii zabudowy.

**§5.** Zasady obsługi w zakresie infrastruktury technicznej.

1. Zaopatrzenie w wodę odbywać się będzie z istniejącą siecią wodociągową.

2. Zaopatrzenie w energię elektryczną:

- a) zaopatrzenie w energię elektryczną będzie kontynuowane z istniejących sieci średniego napięcia 15 kV, istniejących stacji transformatorowych i linii rozdzielających 0,4 kV,
- b) szczegółowe rozwiązania z zakładem energetycznym projektować należy w planie zagospodarowania działki lub we wniosku o wydanie decyzji o warunkach zabudowy i zagospodarowania terenu,
- c) niezbędne modernizacje sieci elektroenergetycznych dokonywane być mogą na terenach ich dotychczasowej lokalizacji,
- d) w przypadku konieczności realizacji dodatkowych stacji transformatorowych, inwestor musi udostępnić teren do ich lokalizacji.

3. Odprowadzanie ścieków:

- a) nieczystości sanitarne socjalno - bytowe gromadzenie w szczelnych zbiornikach bezodpływowych zlokalizowanych na przekształcanym terenie do czasu realizacji sieci kanalizacji sanitarnej, a wody opadowe należy odprowadzać powierzchniowo poprzez osadnik wód deszczowych,
- b) dopuszcza się stosowanie indywidualnych oczyszczalni ścieków,

4. Zaopatrzenie w gaz z istniejącej sieci gazowej.

5. Przy stosowaniu innych elementów uzbrojenia należy kierować się warunkami określonymi w przepisach odrębnych i szczególnych.

**§6.** Warunki, zasady i standardy kształtowania zabudowy i zagospodarowania terenu.

Na terenach oznaczonych na rysunku planu symbolem DG/M, obowiązują następujące ustalenia.

- 1) Funkcja podstawowa - działalność gospodarcza produkcyjno - przetwórcza.
- 2) Funkcja uzupełniająca - zabudowa mieszkaniowa jednorodzinna i działalność usługowa.

3) Zasady zabudowy i zagospodarowania terenu:

- a) dopuszcza się podziały wewnętrzne terenu, które muszą zapewnić bezpośrednią, bezpieczną i zgodną z normami technicznymi dostępność do drogi publicznej,
- b) minimalna powierzchnia działki przeznaczonej dla działalności gospodarczej - 2.000 m<sup>2</sup>.

4) Parametry zabudowy:

- a) wysokość budynków mieszkalnych do dwóch kondygnacji z użytkowym poddaszem,
- b) poziom podłogi parteru nie więcej niż 1 m od poziomu terenu,
- c) w budynkach mieszkalnych dachy dwuspadowe lub wielospadowe,
- d) ustala się wysokość zabudowy budynków służących działalności gospodarczej do 8 m licząc od poziomu terenu do linii okapu,
- e) linie zabudowy jak w §4 pkt 4,
- f) przy zabudowie stanowiącej uzupełnienie zabudowy istniejącej przy drodze publicznej, budynki należy sytuować w linii zabudowy większości budynków przy tej ulicy,
- g) minimalnie 30% powierzchni działki przeznacza się na tereny zieleni.

#### USTALENIA KOŃCOWE

**§7.** Stawka procentowa będąca podstawą jednorazowej opłaty za wzrost wartości nieruchomości (art. 36 ust. 3 - ustawy o zagospodarowaniu przestrzennym) dla terenów objętych niniejszym planem wynosi - 20%.

**§8.** Tracą moc ustalenia planu ogólnego zagospodarowania przestrzennego Gminy Kleszczewo uchwalonego uchwałą Nr XV/72/91 Rady Gminy Kleszczewo z dnia 19.12.1991 r. i ogłoszonego w Dzienniku Urzędowym Województwa Poznańskiego nr 1 poz. 6 z dnia 29.01.1992 r. w części dotyczącej terenów objętych niniejszą uchwałą.

**§9.** Wykonanie uchwały powierza się Wójtowi Gminy.

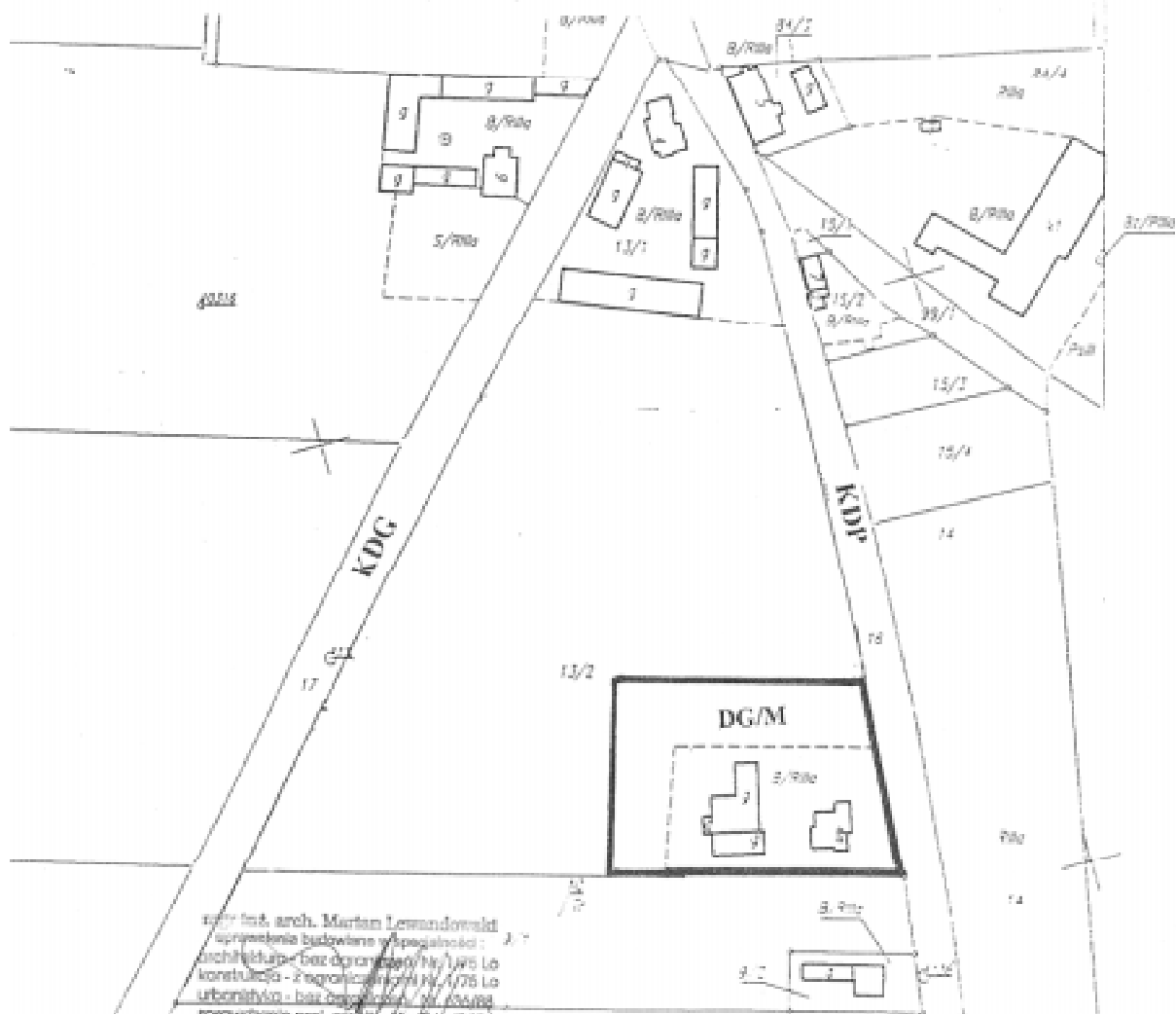
**§10.** Uchwała wchodzi w życie po upływie 14 dni od dnia ogłoszenia w Dzienniku Urzędowym Województwa Wielkopolskiego.

Przewodnicząca  
Rady Gminy  
(-) Ewa Iksińska

Załącznik do Uchwały Nr XII/60/2003  
Rady Gminy w Kleszczewie  
z dnia 23 października 2003r.

**MIEJSCOWY PLAN ZAGOSPODAROWANIA PRZESTRZENNEGO GMINY  
KLESZCZEWO – ODREB WSI ZIMIN (etap projektu)**

Rysunek planu w skali 1:2 000



autor: inż. arch. Marian Lewandowski  
opracowanie budowlano-urbanistyczne:  
architektura - bez daty, nr 1/178 Lo  
konstrukcja - 2 województwo wielkopolskie, nr 1/178 Lo  
urbanistyka - bez daty, nr 1/178 Lo  
sprawdzenie proj. arch. - Nr. 016/194/0

**PRZEWODNICZĄCA  
RADY GMINY**  
*Ewa Lipińska*

opracowanie - 1 RIHPLAN  
mgr inż. arch. M. Lewandowski  
upr. urb. nr 016/33, 0-22/20/31/2002  
mgr M. Engler

OZNACZENIA	
	granica opracowania planu miejscowego
<b>DGM</b>	obszar funkcjonalny - teren działalności gospodarczej oraz obszarów mieszkaniowej
<b>KDG</b>	obszar powiatowa rezerwa Śródka - Kleszczewo
	obszar demarkacji gminna

**Lokalizacja**  
obszar: Zimin  
gmina: Kleszczewo  
powiat: poznański  
woj.: wielkopolskie

*M. Lewandowski*  
016/194/0

016/194/0  
016/194/0

## 3756

### UCHWAŁA Nr XI/103/2003 RADY MIEJSKIEJ GMINY KOSTRZYN

z dnia 23 października 2003 r.

#### w sprawie miejscowego planu zagospodarowania przestrzennego terenów zabudowy mieszkaniowo-usługowej i działalności gospodarczej w Kostrzynie rejon ul. Kórnickiej, Grunwaldzkiej i PKP

Na podstawie art. 18 ust. 2 pkt 5 i art. 40 ust. 1 ustawy z dnia 8 marca 1990 r. o samorządzie gminnym (jednolity tekst Dz.U. z 2001 r. Nr 142, poz. 1591 ze zmianami) oraz art. 26 ustawy z dnia 7 lipca 1994 r. o zagospodarowaniu przestrzennym (tekst jednolity Dz.U. z 1999 r. Nr 15, poz. 139 ze zmianami) oraz art. 85 ust. 2 ustawy z dnia 27 marca 2003 roku o planowaniu i zagospodarowaniu przestrzennym (Dz.U. Nr 80 poz. 717 z 2003 r.) Rada Miejska Gminy Kostrzyn uchwala, co następuje:

#### ROZDZIAŁ I

##### Przepisy ogólne

**§1.** 1. Uchwala się miejscowy plan zagospodarowania przestrzennego terenów zabudowy mieszkaniowo-usługowej i działalności gospodarczej w Kostrzynie rej. ul. Kórnickiej, Grunwaldzkiej i PKP, będący zmianą miejscowego planu ogólnego zagospodarowania przestrzennego miasta Kostrzyna zatwierdzonego uchwałą Rady Miasta i Gminy Kostrzyn Nr XXX/167/92 z dnia 3 listopada 1992 r. (Dziennik Urzędowy Województwa Poznańskiego Nr 16 poz. 148 z 1992 r.) oraz zmianą miejscowego planu zagospodarowania przestrzennego terenów zabudowy mieszkaniowo-usługowej w rej. ulicy Kórnickiej w Kostrzynie zatwierdzonego uchwałą Rady Miejskiej Gminy Kostrzyn nr XXXVIII/191/97 z dnia 5 września 1997 r. (Dziennik Urzędowy Województwa Poznańskiego nr 20, poz. 167 z 1997 r.).

**§2.** Miejscowy plan zagospodarowania przestrzennego o którym mowa w §1 opracowany jest na mapie zasadniczej dla obszaru o powierzchni 4,5 ha.

**§3.** 1. Przedmiotem ustaleń planu są:

- 1) tereny zabudowy mieszkaniowo-usługowej oznaczone na rysunku planu symbolami MU,
- 2) tereny działalności gospodarczej oznaczone na rysunku planu symbolami AG,
- 3) tereny dróg dojazdowych oznaczone na rysunku planu symbolem KD,
- 4) pas terenu pod liniowe urządzenia infrastruktury technicznej, oznaczony na rysunku planu symbolem IT,
- 5) zasady obsługi w zakresie infrastruktury technicznej,

**§4.** 1. Integralną częścią planu jest rysunek planu w skali 1:1000, stanowiący załącznik do niniejszej uchwały.

2. Obowiązującymi ustaleniami planu są:

- 1) linie rozgraniczające tereny o różnym sposobie użytkowania,

2) nieprzekraczalne linie zabudowy,

3) nieprzekraczalne linie zabudowy dla budynków mieszkalnych od strony kolei.

**§5.** Ilekroć w dalszych ustaleniach niniejszej uchwały jest mowa o:

1. planie - należy przez to rozumieć ustalenia planu, o którym mowa w §1 ust. 2 uchwały,
2. uchwale - należy przez to rozumieć niniejszą uchwałę Rady Miejskiej Gminy Kostrzyn,
3. przepisach szczególnych i odrębnych - należy przez to rozumieć przepisy ustaw wraz z aktami wykonawczymi,
4. rysunku planu - należy przez to rozumieć rysunek planu na mapie w skali 1:1000 stanowiący załącznik do niniejszej uchwały,
5. przeznaczeniu podstawowym - należy przez to rozumieć takie przeznaczenie, które powinno przeważać na danym obszarze wyznaczonym liniami rozgraniczającymi określone symbolem,
6. przeznaczeniu dopuszczalnym - należy przez to rozumieć rodzaje przeznaczenia inne niż podstawowe, które uzupełniają lub wzbogacają przeznaczenie podstawowe,
7. przedsięwzięciach mogących znacząco oddziaływać na środowisko - należy przez to rozumieć przedsięwzięcie wymienione w Rozporządzeniu Rady Ministrów z dnia 24 września 2002 r., w sprawie określenia rodzajów przedsięwzięć mogących znacząco oddziaływać na środowisko oraz szczegółowych kryteriów związanych z kwalifikowaniem przedsięwzięć do sporządzania raportu o oddziaływaniu na środowisko - Dz.U. Nr 179 z dnia 29 października 2002 r.

#### ROZDZIAŁ II

##### Przepisy szczegółowe

**§6.** 1. Ustala się tereny zabudowy mieszkaniowej z funkcją usługową, oznaczone na rysunku planu symbolami MU. Dopuszcza się zlokalizowanie na terenach MU funkcji usługowej bez funkcji mieszkaniowej oraz prowadzenie działalności usługowej w budynkach mieszkalnych. Usługi nie mogą należeć do przedsięwzięć mogących znacząco oddziaływać na środowisko w rozumieniu §2 ust. 1 Rozporządzenia Rady Ministrów.

2. Na terenach, o których mowa w ust. 1 ustala się następujące warunki zabudowy i zagospodarowania terenu:

- 1) oprócz nieprzekraczalnej linii zabudowy ustala się nieprzekraczalną linię zabudowy budynków mieszkalnych od strony kolei. Odległości linii zabudowy budynków mieszkalnych zgodnie z rysunkiem planu,
- 2) obiekty przeznaczenia podstawowego muszą przestrzegać odległości zabudowy od przewodów infrastruktury technicznej wynikające z obowiązujących przepisów.
- 3) budynki usługowe zlokalizować jako wolnostojące, jako dobudowane do budynków mieszkalnych lub na granicy działek,
- 4) budynki gospodarcze lub garaże zlokalizować jako wolnostojące, jako dobudowane do budynków mieszkalnych lub na granicy działek.
- 5) powierzchnia zabudowy działki nie może przekraczać 50% całkowitego jej obszaru,
- 6) budynki mieszkalne powinny posiadać następującą formę:
  - a) dachy dwu lub wielospadowe o nachyleniu od 20° do 45° kryte dachówką lub materiałem imitującym dachówkę,
  - b) wysokość zabudowy: maksymalna do 11,0 m od poziomu terenu do kalenicy dachu; dwie kondygnacje plus poddasze użytkowe lub nieużytkowe.
- 7) budynki usługowe o wysokości 1 kondygnacji plus poddasze użytkowe lub nieużytkowe z dachami nawiązującymi do dachów budynków mieszkalnych,
- 8) budynki gospodarcze lub garaże o maksymalnej wysokości do 6,0 m od poziomu terenu do najwyższego punktu dachu,
- 9) na terenie działki należy zabezpieczyć miejsca postojowe dla samochodów pracowników i klientów usług,
- 10) dla zagwarantowania właściwych standardów akustycznych ustala się, że dopuszczalne poziomy hałasu na terenach o których mowa w ust. 1 winny być zgodne z przepisami obowiązującymi w tym zakresie. Ze względu na uciążliwość linii kolejowej noworealizowana zabudowa związana z pobytem ludzi wymaga zapewnienia izolacji akustycznej przegród w budynkach z uwzględnieniem norm z dziedziny akustyki budowlanej.

**§7.** 1. Ustala się tereny działalności gospodarczej oznaczone na rysunku planu symbolami AG z podstawowym przeznaczeniem pod zakłady usługowo-produkcyjne, rzemieślnicze, składy, magazyny. Przeznaczenie dopuszczalne mogą stanowić:

- 1) funkcja mieszkaniowa dla właściciela lub zarządcy terenu,
- 2) usługi komercyjne,
- 3) ulica dojazdowa KD, zgodnie z wrysowaną na rysunku planu dopuszczalną linią rozgraniczającą,
- 4) urządzenia infrastruktury technicznej.

2. Tereny wymienione w ust. 1 można dzielić na mniejsze pod warunkiem zabezpieczenia szerokości frontu działki co najmniej 25 m oraz bezpośredniego wjazdu z podzielonych działek na drogę publiczną.

3. Na terenach, o których mowa w ust. 1 ustala się następujące zasady zagospodarowania i warunki architektoniczne:

- 1) oprócz nieprzekraczalnej linii zabudowy ustala się nieprzekraczalną linię zabudowy budynków mieszkalnych od strony kolei. Odległość linii zabudowy budynków mieszkalnych zgodnie z rysunkiem planu,
- 2) obiekty przeznaczenia podstawowego muszą spełniać następujące warunki:
  - a) maksymalna wysokość zabudowy od poziomu terenu do najwyższego punktu budynku do 12 m. Dopuszcza się wyższe elementy techniczne, ale nie przekraczające wysokości 50 m n.p.t.,
  - b) przestrzegać odległości zabudowy od przewodów infrastruktury technicznej, w tym należy zachować strefę techniczną od gazociągu, wynikające z obowiązujących przepisów,
- 3) funkcja mieszkaniowa, o której mowa w ust. 1 pkt 1 może być realizowana przy zachowaniu warunków określonych w §6 ust. 2 pkt 6 lit. a, b i pkt 10.
- 4) parkowanie samochodów pracowników i klientów należy zabezpieczyć na terenie działki,
- 5) należy dążyć do stosowania przepuszczalnych ażurowych nawierzchni dla parkingów, placów składowych w celu zmniejszenia uszczelnienia terenu,
- 6) należy wprowadzać drzewa i krzewy na teren działki.

4. Na terenach, o których mowa w ust. 1 obowiązują następujące wymogi z zakresu ochrony środowiska:

- 1) zakaz lokalizacji przedsięwzięć mogących znacząco oddziaływać na środowisko określonych w §2 ust. 1 Rozporządzenia Rady Ministrów o którym mowa w §5 pkt 7,
- 2) ewentualna uciążliwość bądź szkodliwość dla środowiska wywoływana przez obiekty o których mowa w ust. 1 nie może wykraczać poza teren lokalizacji działki,
- 3) dla inwestycji, które potencjalnie mogą stanowić zagrożenie dla środowiska gruntowo-wodnego, należy wykonać dokumentację hydrologiczną w celu określenia warunków hydrogeologicznych,
- 4) dla zagwarantowania właściwych standardów akustycznych ustala się, że dopuszczalne poziomy hałasu na terenie objętym planem winny być zgodne z przepisami obowiązującymi w tym zakresie.

**§8.** 1. Obsługę komunikacyjną ustala się z:

- 1) istniejących ulic: Grunwaldzkiej (KL), Żeromskiego (KL) i Wiosny Ludów (KL). Ulicę Wiosny Ludów na odcinku 70 m przedłuża się w kierunku ul. Kórnickiej (KDW434),
- 2) projektowanych ulic dojazdowych oznaczonych na rysunku planu symbolem KD o szerokości 10 m w liniach rozgraniczających z poszerzeniem w miejscach nawrotu.

2. Ustala się zakaz indywidualnych podłączeń do ulicy Kórnickiej.

3. Istnieje możliwość uzupełnienia sieci ulic KD kosztem terenów AG, zgodnie z rysunkiem planu.

4. Narożne ścięcia działek na skrzyżowaniu ulic zgodnie z rysunkiem planu ale nie mniejsze niż 5 m x 5 m.

**§9.** 1. W zakresie zaopatrzenia w wodę obiekty kubaturowe podłączyć do miejskiej sieci wodociągowej.

2. Odprowadzenie ścieków do sieci kanalizacji sanitarnej rozdzielczej odprowadzającej ścieki do kolektora. Do czasu zrealizowania sieci kanalizacyjnej odprowadzenie ścieków do szczelnych zbiorników bezodpływowych na działce.

3. Jakość odprowadzanych ścieków należy uzgodnić z eksploatującym oczyszczalnię do której ścieki będą odprowadzane.

4. Ścieki opadowe zagospodarować zgodnie z przepisami ochrony środowiska.

5. W zakresie zaopatrzenia w ciepło preferuje się lokalne źródła opalane paliwami ekologicznymi.

6. Zasilanie w energię elektryczną z istniejącej sieci energetycznej. W przypadku wzrostu zapotrzebowania na energię elektryczną dopuszcza się, zgodnie z §7 ust. 1 pkt 4 lokalizację trafostacji na terenach objętych ww. ustaleniami. Ponadto wyznacza się teren pod projektowaną trafostacją w rej. ul. Kórnickiej. Zmiana usytuowania trafostacji nie wywołuje zmiany planu. Istniejącą trafostacją przy ul. Żeromskiego adaptuje się z korektą granicy działki, w związku z zachowaniem prawidłowego przebiegu projektowanej drogi KD.

7. W zakresie gospodarki odpadami ustala się:

1) odpady komunalne i komunalne - podobne gromadzić w granicach posesji w sposób umożliwiający zorganizowany wywóz na składowisko odpadów,

2) odpady klasyfikowane jako niebezpieczne zagospodarować zgodnie z przepisami ochrony środowiska.

8. Zaopatrzenie w gaz z istniejącej sieci gazowej.

### ROZDZIAŁ III

#### Przepisy końcowe

**§10.** Ustala się stawkę służącą naliczaniu jednorazowych opłat o jakich mowa w art. 36 ust. 3 ustawy z dnia 7 lipca 1994 r. o zagospodarowaniu przestrzennym w wysokości 30%. Dla terenów stanowiących własność Skarbu Państwa, odstępuje się od naliczania jednorazowej opłaty o jakiej mowa wyżej.

**§11.** Tracą moc Uchwały: nr XXX/167/92 Rady Miasta i Gminy Kostrzyn z dnia 3 listopada 1992 r. (Dziennik Urzędowy Województwa Poznańskiego Nr 16, poz. 148 z 1992 r.) oraz nr XXXVIII/191/97 Rady Miejskiej Gminy Kostrzyn z dnia 5 września 1997 r. (Dziennik Urzędowy Województwa Poznańskiego nr 20, poz. 167 z 1997 r.) w części sprzecznej z ustaleniami planu uchwalonymi niniejszą uchwałą.

**§12.** Wykonanie Uchwały powierza się Burmistrzowi Gminy Kostrzyn.

**§13.** Uchwała w sprawie niniejszego planu zagospodarowania przestrzennego wchodzi w życie po upływie 14 dni od dnia ogłoszenia w Dzienniku Urzędowym Województwa Wielkopolskiego.

Przewodniczący  
Rady Miejskiej Gminy Kostrzyn  
(-) *Mirosław Rusin*



## 3757

### UCHWAŁA Nr XI/104/2003 RADY MIEJSKIEJ GMINY KOSTRZYN

z dnia 23 października 2003 r.

#### w sprawie miejscowego planu zagospodarowania przestrzennego terenu aktywizacji gospodarczej, położonego przy ul. Polnej w Kostrzynie

Na podstawie art. 18 ust. 2 pkt 5 i art. 40 ust. 1 ustawy z dnia 8 marca 1990 r. o samorządzie gminnym (tekst jednolity Dz.U. z 2001 r. Nr 142, poz. 1591 ze zmianami) oraz art. 26 ustawy z dnia 7 lipca 1994 r. o zagospodarowaniu przestrzennym (tekst jednolity Dz.U. z 1999 r. Nr 15, poz. 139 ze zmianami), w związku z art. 85 ust. 2 ustawy z dnia 27 marca 2003 r. o planowaniu i zagospodarowaniu przestrzennym (Dz.U. Nr 80, poz. 717), Rada Miejska Gminy Kostrzyn uchwala, co następuje:

**§1.** Uchwala się miejscowy plan zagospodarowania przestrzennego terenu aktywizacji gospodarczej, położonego przy ul. Polnej w Kostrzynie.

**§2.** Miejscowym planem zagospodarowania przestrzennego, o którym mowa w §1 są ustalenia będące treścią niniejszej uchwały.

**§3.** Integralną częścią planu jest rysunek, stanowiący załącznik Nr 1 do niniejszej uchwały.

#### ROZDZIAŁ I

##### Postanowienia ogólne

**§4.** Ilekroć w dalszych przepisach niniejszej uchwały jest mowa o:

- 1) planie - należy przez to rozumieć ustalenia planu, o których mowa w §2 uchwały, o ile z treści przepisu nie wynika inaczej,
- 2) uchwale - należy przez to rozumieć niniejszą uchwałę Rady Miejskiej Gminy Kostrzyn, o ile z treści przepisu nie wynika inaczej,
- 3) przeznaczeniu podstawowym - należy przez to rozumieć takie przeznaczenie, które powinno przeważać na danym obszarze, wyznaczonym liniami rozgraniczającymi.
- 4) funkcji terenu - jest synonimem przeznaczenia podstawowego,
- 5) przeznaczeniu dopuszczalnym - należy przez to rozumieć rodzaje przeznaczenia inne niż podstawowe, które uzupełniają lub wzbogacają przeznaczenie podstawowe,
- 6) terenie - należy przez to rozumieć obszar o określonym rodzaju przeznaczenia podstawowego, wyznaczony na rysunku planu liniami rozgraniczającymi.
- 7) wskaźniku intensywności zabudowy - należy przez to rozumieć stosunek powierzchni zainwestowanej do powierzchni terenu, wyrażony w procentach,

8) linii zabudowy - należy przez to rozumieć linię jaką tworzą lica ścian budynków,

9) działalności gospodarczej - należy przez to rozumieć działalność produkcyjną, usługową i handlową, ta ostatnia o powierzchni sprzedażowej poniżej 1.000 m<sup>2</sup>.

**§5.** Użyte w planie określenia i nazewnictwo zostało zdefiniowane między innymi w następujących przepisach:

- 1) ustawa z dnia 21 marca 1985 r. o drogach publicznych, (jednolity tekst Dz.U. z 2000 r. Nr 71, poz. 838 z późn. zm.);
- 2) ustawa z dnia 7 lipca 1994 r. Prawo budowlane, (jednolity tekst Dz.U. z 2000 r. Nr 106, poz. 1126 z późn. zm.);
- 3) rozporządzenie Ministra Infrastruktury z dnia 12 kwietnia 2002 r. w sprawie warunków technicznych, jakim powinny odpowiadać budynki i ich usytuowanie. (Dz.U. Nr 75, poz. 690);
- 4) ustawa z dnia 23 kwietnia 1964 r. Kodeks cywilny. (Dz.U. z 1964 r. Nr 16, poz. 93 ze zm.);
- 5) ustawa z dnia 3 lutego 1995 r. o ochronie gruntów rolnych i leśnych (Dz.U. z 1995 r. Nr 16, poz. 78, ze zm.);
- 6) ustawa z dnia 27 kwietnia 2001 r. Prawo ochrony środowiska. (Dz.U. Nr 62, poz. 627 ze zm.);
- 7) ustawa z dnia 27 kwietnia 2001 r. o odpadach. (Dz.U. Nr 62, poz. 628 ze zm.);
- 8) ustawa z dnia 27 lipca 2001 r. o wprowadzeniu ustawy - Prawo ochrony środowiska, ustawy o odpadach oraz o zmianie niektórych ustaw. (Dz.U. Nr 100, poz. 1085 ze zm.);
- 9) ustawa z dnia 13 września 1996 r. o utrzymaniu czystości i porządku w gminach. (Dz.U. z 1996 r. Nr 132, poz. 622 ze zm.);
- 10) ustawa z dnia 24 sierpnia 1991 r. o ochronie przeciwpożarowej, (tekst jednolity Dz.U. z 2002 r. Nr 147, poz. 1229);
- 11) rozporządzenie Ministra Spraw Wewnętrznych z dnia 3 listopada 1992 r. w sprawie ochrony przeciwpożarowej budynków, innych obiektów budowlanych i terenów. (Dz.U. z 1992 r. Nr 92, poz. 460 ze zm.);
- 12) rozporządzenie Ministra Spraw Wewnętrznych i Administracji z dnia 15 stycznia 1999 r. w sprawie określenia szczegółowych wymagań w zakresie przeciwpożarowego zaopatrzenia wodnego, ratownictwa technicznego, chemicznego i ekologicznego lub medycznego oraz warunków, którym powinny odpowiadać drogi pożarowe (Dz.U. Nr 7, poz. 64);

13) rozporządzenie Rady Ministrów z dnia 24 września 2002 r. w sprawie określenia rodzajów przedsięwzięć mogących znacząco oddziaływać na środowisko oraz szczegółowych kryteriów związanych z kwalifikowaniem przedsięwzięć do sporządzenia raportu o oddziaływaniu na środowisko. (Dz.U. Nr 179, poz. 1490).

#### **§6. Przedmiot i zakres planu.**

1. Przedmiotem planu jest ustalenie przeznaczenia i zasad zagospodarowania terenu na obszarze objętym planem.
2. W oparciu o uchwały Nr XXXVIII/315/2002 Rady Miejskiej Gminy Kostrzyn z dnia 18 czerwca 2002 r. w sprawie przystąpienia do sporządzenia miejscowego planu zagospodarowania przestrzennego w Kostrzynie, planem ustala się:
  - 1) przeznaczenie terenu oraz linie rozgraniczające tereny o różnych funkcjach lub różnych zasadach zagospodarowania;
  - 2) zasady obsługi w zakresie komunikacji i infrastruktury technicznej oraz linie rozgraniczające tereny tej infrastruktury;
  - 3) lokalne warunki, zasady i standardy kształtowania zabudowy oraz zagospodarowania terenu, w tym również linie zabudowy, gabaryty obiektów, a także maksymalne i minimalne wskaźniki intensywności zabudowy;
  - 4) zasady i warunki geodezyjnego podziału terenu na działki;
  - 5) szczególne warunki zagospodarowania terenu, wynikające z potrzeb ochrony środowiska przyrodniczego, kulturowego i zdrowia ludzi, prawidłowego gospodarowania zasobami przyrody oraz ochrony gruntów rolnych.

#### **§7. Obszar objęty planem.**

1. Planem objęto obszar o powierzchni około 3,00 ha.
2. Obszar, o którym mowa w pkt 1, położony jest w Kostrzynie przy ulicy Polnej, od południa granicząc z drogą krajową nr 2 Poznań - Warszawa.

**§8.** Granice obszaru objętego planem przedstawiono na rysunku planu, o którym mowa w §3, stanowią on granice zatwierdzenia.

## ROZDZIAŁ II

### **Przeznaczenie terenu oraz linie rozgraniczające tereny o różnych funkcjach lub różnych zasadach zagospodarowania**

**§9.** Na obszarze planu ustala się następujące podstawowe przeznaczenie terenu:

- 1) działalność gospodarcza, teren oznaczony na rysunku planu symbolem AG;
- 2) ulica dojazdowa, oznaczona na rysunku planu symbolem KD,

3) teren urządzeń elektroenergetycznych, oznaczony na rysunku planu symbolem EE.

**§10.** Dla terenów, których podstawowym przeznaczeniem jest działalność gospodarcza, ustala się zagospodarowanie terenu, w zależności od potrzeb, między innymi, w następujące objekty:

- 1) związane z prowadzoną działalnością,
- 2) budynki socjalno-biurowe,
- 3) drogi wewnętrzne, place manewrowe, parkingi i place postojowe,
- 4) zbiornik przeciwpożarowy,
- 5) instalacje i urządzenia techniczne,
- 6) zieleń.

**§11.** Zgodnie z art. 7 ustawy, o której mowa w §3 pkt 5, niniejszym planem zmienia się przeznaczenie gruntów rolnych: rola kl. IV a o powierzchni 2,5255 ha, na cele określone w uchwale.

**§12.** Linią ciągłą oznaczono na rysunku linię rozgraniczającą tereny o różnych funkcjach i różnych zasadach zagospodarowania określonych w niniejszej uchwale.

## ROZDZIAŁ IV

### **Zasady obsługi w zakresie komunikacji i infrastruktury technicznej oraz linie rozgraniczające tereny tej infrastruktury**

**§13.** Plan ustala zakaz bezpośrednich zjazdów z drogi krajowej nr 2.

**§14.** 1. Obsługę komunikacyjną ustala się z ul. Polnej i z istniejącej przy północnej granicy ulicy, oznaczonej numerem ewid. 46/1 i 47/2, przy zachowaniu przepisów, a w szczególności warunków widoczności oraz następujących warunków:

- 1) należy zachować minimalne, przewidziane w przepisach, szerokości utwardzonych zjazdów indywidualnych i publicznych;
- 2) należy zapewnić ciągłość odwodnienia zjazdów wzdłuż ulic;
- 3) przy zjazdach z ulic zachować odpowiednio, przewidziane w przepisach, pola widoczności;
- 4) pozostałe, nie wymienione wyżej, parametry realizować zgodnie z przepisami.

**§15.** Na obszarze objętym planem wyznacza się ulicę dojazdową, oznaczoną na rysunku planu symbolem KD, dla której ustala się:

- 1) szerokość w liniach rozgraniczających: 10 m;
- 2) jezdnię o utwardzonej nawierzchni i szerokości min. 6 m;
- 3) zakończenie placem do zawracania o parametrach zgodnych z przepisami;
- 4) nośność nawierzchni nie mniejsza niż 100 kN/oś;



- 5) przy projektowaniu oraz realizacji nawierzchni zachować spadki podłużne i poprzeczne w oparciu o przepisy, a także Polskie Normy;
- 6) przy zjazdach publicznych oraz indywidualnych na poszczególne posesje zachować odpowiednie, wynikające z przepisów, pola widoczności;
- 7) włączenie zjazdów, o których mowa wyżej, do ulic musi być prowadzone pod kątem prostym lub zbliżonym do prostego;
- 8) utwardzone zjazdy o minimalnej szerokości: 3,5 m;
- 9) zapewnienie ciągłości odwodnienia zjazdu wzdłuż ulicy.

**§16.** 1. Plan dopuszcza zamianę ulicy KD na drogę wewnętrzną, jeżeli teren objęty planem, będzie zagospodarowany jedną inwestycją i będzie należał do jednego właściciela.

2. Przebieg dróg wewnętrznych, o których mowa wyżej, może być inny niż to zostało pokazane na rysunku, w zależności od potrzeb związanych z zagospodarowaniem daną inwestycją.

**§17.** Ustala się korzystanie z istniejącej realizację infrastruktury technicznej, przy zachowaniu przepisów, Polskich Norm oraz następujących warunków:

- 1) kanalizacja sanitarna: do miejskiej sieci kanalizacyjnej, dopuszcza się tymczasowo, tzn. do czasu realizacji sieci kanalizacyjnej, gromadzenie ścieków w zbiornikach bezodpływowych;
- 2) kanalizacja deszczowa:
  - a) z dróg i parkingów do lokalnej sieci kanalizacji deszczowej,
  - b) plan dopuszcza odprowadzenie wód deszczowych do pobliskiego rowu po wcześniejszym podczyszczeniu w odpowiednich urządzeniach,
  - c) z dachów do chłonnych studzienek,
  - d) w przypadku gdy na terenie AG lokalizowana będzie inwestycja lub prowadzona działalność nieść będzie ze sobą możliwość wystąpienia w wodach deszczowych związków ropopochodnych, lub innych niepożądanych, a określonych w przepisach, zastosować odpowiednie zabezpieczenia techniczne przed odprowadzeniem wód deszczowych do odbiornika,
  - e) zakazuje się powierzchniowego odprowadzania wód deszczowych poza granice nieruchomości.
- 3) zaopatrzenie w wodę, w tym do celów ppoż.: z sieci wodociągowej;
- 4) urządzenia elektroenergetyczne: z urządzeń elektroenergetycznych znajdujących się na terenie EE; plan dopuszcza zmianę powierzchni terenu EE lub jego przesunięcie na inny teren, po wcześniejszym uzyskaniu warunków z energetyki;
- 5) sieć gazowa: z istniejącej sieci gazowej;
- 6) środki łączności: z włączeniem do istniejącej kanalizacji telekomunikacyjnej, plan dopuszcza realizację nowej sieci telekomunikacyjnej,

- 7) zaopatrzenie w energię i w ciepło: przy ogrzewaniu budynków i do celów technologicznych zastosować źródła energii o ograniczonej emisji, plan dopuszcza wykorzystanie niekonwencjonalnych i odnawialnych źródeł energii.
- 8) inne elementy uzbrojenia: na warunkach określonych w przepisach.

## ROZDZIAŁ V

### **Lokalne warunki, zasady i standardy kształtowania zabudowy oraz zagospodarowania terenu, w tym również linie zabudowy, gabaryty obiektów, a także wskaźniki intensywności zabudowy**

**§18.** Ustala się, że na terenach działalności gospodarczej, AG zabudowę oraz urządzenie terenu należy kształtować w sposób zapewniający zachowanie przepisów oraz następujących warunków:

- 1) ustala się realizację obiektów kubaturowych o wysokości: do 25 m licząc od poziomu terenu do najwyżej położonej krawędzi dachu;
- 2) ustala się realizację dróg wewnętrznych, miejsc postojowych o nawierzchni utwardzonej przy zapewnieniu niezbędnej ilości miejsc postojowych na własnej działce, przy czym:
  - a) konstrukcja nawierzchni stanowisk postojowych musi charakteryzować się odpowiednią nośnością, trwałością, równością i odpornością na deformacje spowodowane punktowymi obciążeniami statycznymi,
  - b) stanowiska postojowe zaprojektować i wykonać zgodnie z wymogami przepisów.
- 3) nieprzekraczalne linie zabudowy:
  - a) 50 m i 70 m od zewnętrznej krawędzi jezdni drogi krajowej nr 2, dla jedno i wielokondygnacyjnej zabudowy, przeznaczonej na stały pobyt ludzi i użyteczności publicznej oraz 25 m dla pozostałej zabudowy;
  - b) 5 m od linii rozgraniczających pozostałych, sąsiadujących ulic;
  - c) 5 m od linii rozgraniczających ulicy KD;
- 4) wskaźnik intensywności zabudowy ustala się: do 60% powierzchni działki;
- 5) powierzchnia terenu biologicznie czynna: od 25% powierzchni działki;
- 6) utrzymuje się istniejącą zabudowę, a tym samym dopuszcza się jej modernizację, rozbudowę i przebudowę.

## ROZDZIAŁ VI

### **Zasady i warunki geodezyjnego podziału terenu na działki**

**§19.** Dla terenu objętego planem ustala się następujące warunki podziału nieruchomości:

- 1) wydzielenie działek zgodnie z rysunkiem planu;

- 2) dopuszcza się zmiany powierzchni i układu granic, które mają charakter postulowany jednak powstałe po podziale nieruchomości:
  - a) nie mogą być mniejsze niż: 3.000 m<sup>2</sup>,
  - b) muszą mieć zapewniony dostęp do drogi publicznej,
  - c) granice będą prowadzone pod kątem prostym lub zbliżonym do prostego;
- 3) dopuszcza się o ile zajdzie taka potrzeba, łączenie działek, pod warunkiem, że będą zachowane warunki określone w przepisach oraz ustalenia planu;
- 4) dopuszcza się realizację jednej inwestycji na obszarze objętym planem, przy zachowaniu przepisów oraz postanowień planu, w tym przypadku wydzielona w planie ulica dojazdowa. KD, będzie miała charakter drogi wewnętrznej.

## ROZDZIAŁ VII

### **Szczególne warunki zagospodarowania terenu, wynikające z potrzeb ochrony środowiska przyrodniczego, kulturowego i zdrowia ludzi, prawidłowego gospodarowania zasobami przyrody oraz ochrony gruntów rolnych**

**§20.** Należy zapobiegać i przeciwdziałać zmianom powierzchni ziemi. W tym celu należy nie dopuszczać do niszczenia lub uszkodzenia powierzchni ziemi, gleby i rzeźby terenu, przez niekorzystne przekształcanie ich budowy oraz niewłaściwe gromadzenie odpadów i odprowadzanie ścieków.

**§21.** Na obszarze objętym planem ustala się wyposażenie każdej nowo wydzielonej nieruchomości w odpowiednio przygotowane miejsca do zbierania odpadów, zgodnie z obowiązującymi przepisami.

**§22.** Zakazuje się prowadzenia prac trwale naruszających panujące na obszarze objętym planem i w jego sąsiedztwie stosunki gruntowo-wodne.

**§23.** Uciążliwości dla środowiska, związane z prowadzoną na terenie objętym planem, działalnością, a powodowane np. przez hałas, wibracje, zakłócenia elektroenergetyczne, promieniowanie i inne, nie mogą wykraczać poza granice nieruchomości zajmowanej przez inwestycje je wywołujące.

**§24.** Oświetlenie wszelkich obiektów zrealizowanych na obszarze planu nie może wpływać ujemnie na bezpieczeństwo ruchu na drodze krajowej, a także na pozostałych drogach, a w szczególności nie powinno powodować oślnienia lub dezorientacji użytkowników ruchu.

**§25.** 1. W części terenów przylegających do drogi krajowej, pod warunkiem nie przekraczania linii rozgraniczających oraz przepisów, dopuszcza się realizację:

- 1) pełnego ogrodzenia, o wysokości do 3 m, z obudową biologiczną;
- 2) pasa zieleni, przy czym nasadzenia należy realizować w trzech piętach, tak by roślinność tworzyła zwarty pas zieleni;
- 3) ekranu akustycznego, wału ochronnego lub innego zabezpieczenia chroniącego przed uciążliwościami wywołanymi ruchem pojazdów samochodowych.

2. Środki zabezpieczające przed uciążliwością drogi krajowej realizowane będą staraniem i na koszt inwestorów terenu.

## ROZDZIAŁ VIII

### **Przepisy końcowe**

**§26.** Plan zachowuje ważność, również wtedy jeśli nastąpi zmiana lub nowelizacja któregośkolwiek z wymienionych w §3 przepisów, chyba że z ich treści będzie wynikał obowiązek dokonania zmiany planu.

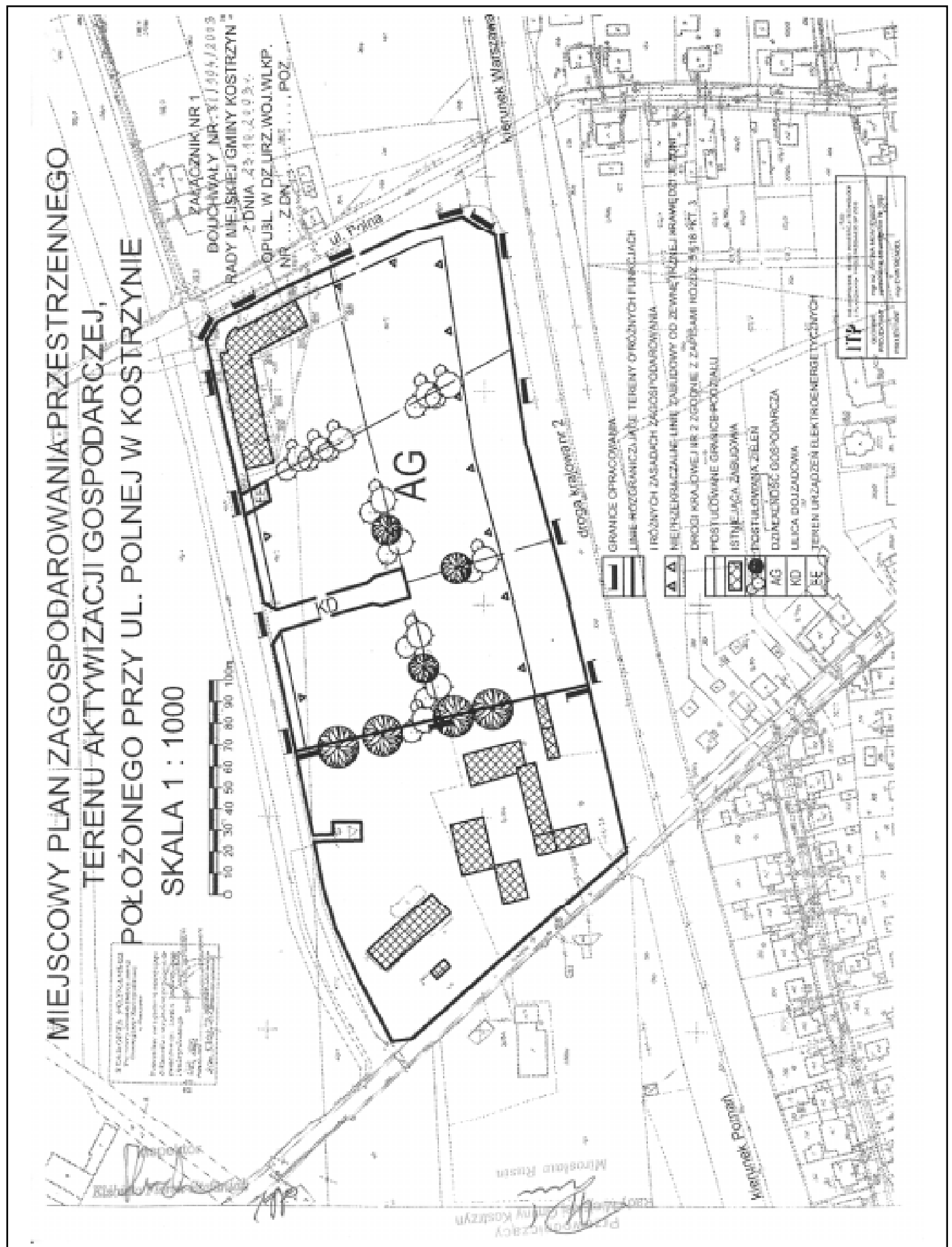
**§27.** Z dniem wejścia w życie miejscowego planu zagospodarowania przestrzennego obszaru aktywizacji gospodarczej, położonego przy ul. Polnej w Kostrzynie, traci moc miejscowy plan ogólny zagospodarowania przestrzennego miasta Kostrzyna, uchwalony przez Radę Miasta i Gminy Kostrzyn uchwałą Nr XXX/167/92 z dnia 3 listopada 1992 r. (opublikowaną w Dzienniku Urzędowym Województwa Poznańskiego Nr 16, poz. 148), w granicach obszaru objętego planem, o których mowa w §8.

**§28.** Ustala się stawkę procentową, służącą naliczeniu jednorazowej opłaty od wzrostu wartości nieruchomości, o której mowa w art. 36 ust. 3 ustawy o zagospodarowaniu przestrzennym, w wysokości 30%.

**§29.** Wykonanie uchwały powierza się Burmistrzowi Gminy Kostrzyn.

**§30.** Uchwała wchodzi w życie po upływie 14 dni od dnia ogłoszenia w Dzienniku Urzędowym Województwa Wielkopolskiego.

Przewodniczący  
Rady Miejskiej Gminy Kostrzyn  
(-) *Mirosław Rusin*



## 3758

### UCHWAŁA Nr XI/106/2003 RADY MIEJSKIEJ GMINY KOSTRZYN

z dnia 23 października 2003 r.

#### w sprawie zmiany miejscowego planu zagospodarowania przestrzennego obszarów aktywizacji gospodarczej w Kostrzynie wraz z układem komunikacyjnym miasta

Na podstawie art. 18 ust. 2 pkt 5 ustawy z dnia 8 marca 1990 r. o samorządzie gminnym (tekst jednolity Dz.U. z 2001 r. Nr 142, poz. 1591 ze zmianami) oraz art. 26 ustawy z dnia 7 lipca 1994 r. o zagospodarowaniu przestrzennym (tekst jednolity Dz.U. z 1999 r. Nr 15, poz. 139 ze zmianami), w związku z art. 85 ust. 2 ustawy z dnia 27 marca 2003 r. o planowaniu i zagospodarowaniu przestrzennym (Dz.U. Nr 80, poz. 717), Rada Miejska Gminy Kostrzyn uchwala, co następuje:

**§1.** 1. Uchwala się zmiany w miejscowym planie zagospodarowania przestrzennego obszarów aktywizacji gospodarczej w Kostrzynie wraz z układem komunikacyjnym miasta, uchwalonym przez Radę Miejską Gminy Kostrzyn, uchwałą Nr III/11/2002, z dnia 12 grudnia 2002 r., opublikowanym w Dzienniku Urzędowym Województwa Wielkopolskiego Nr 174 z dnia 20 grudnia 2002 r. poz. 5357, polegające na:

2. Nadaniu §27 pkt 2, §28 pkt 3 i §30 ust. 2 pkt 1, następującego brzmienia:

Ustala się realizację obiektów kubaturowych o wysokości: do 25 m, licząc od poziomu terenu do najwyższej położonej krawędzi dachu.

3. Skreśleniu w §35 pkt-u 2.

4. Nadaniu §39 następującego brzmienia:

1) Przesuwa się na północ ulicę 4KL, w taki sposób żeby istniejąca linia 15 kV znalazła się w liniach rozgraniczających ulicy, ale poza pasem jezdnym.

2) Zachowuje się w stanie istniejącym linię energetyczną SN 15 kV wraz ze strefami ochronnymi zgodnymi z obowiązującymi przepisami.

**§2.** Wykonanie uchwały powierza się Burmistrzowi Gminy Kostrzyn.

**§3.** Uchwała wchodzi w życie 14 dni od publikacji w Dzienniku Urzędowym Województwa Wielkopolskiego.

Przewodniczący  
Rady Miejskiej Gminy Kostrzyn  
(-) *Mirosław Rusin*

## 3759

### UCHWAŁA Nr XI/107/2003 RADY MIEJSKIEJ GMINY KOSTRZYN

z dnia 23 października 2003 r.

#### w sprawie miejscowego planu zagospodarowania przestrzennego terenów zabudowy mieszkaniowo-usługowej przy ulicy Cmentarnej w Kostrzynie

Na podstawie art. 18 ust. 2 pkt 5 ustawy z dnia 8 marca 1990 r. o samorządzie gminnym (Dz.U. z 2001 r. Nr 142, poz. 1591 ze zmianami), art. 26 ustawy z dnia 7 lipca 1994 r. o zagospodarowaniu przestrzennym (Dz.U. Nr 15 z 1999 r. poz. 139 ze zmianami) oraz art. 85 ust. 2 ustawy z dnia 27 marca 2003 r. o planowaniu i zagospodarowaniu przestrzennym (Dz.U. Nr 80, poz. 717), w związku z uchwałą Nr XL/324/2002 Rady Miejskiej Gminy Kostrzyn z dnia 1 października 2002 r. w sprawie przystąpienia do sporządzenia miejscowego planu zagospodarowania przestrzennego w Kostrzynie - zmiany planu ogólnego zagospodarowania przestrzennego miasta Kostrzyna, Rada Miejska Gminy Kostrzyn uchwala, co następuje:

#### ROZDZIAŁ I

#### Przepisy ogólne

**§1.** 1. Uchwala się miejscowy plan zagospodarowania przestrzennego terenów o powierzchni 8.407 m<sup>2</sup> położonych w Kostrzynie przy ulicy Cmentarnej, w obszarach działek 172/2, 172/9 oraz części działki nr 172/8 zwany dalej planem.

2. Plan, o którym mowa w ust. 1, obowiązuje na obszarze, którego granice określa rysunek zatytułowany „Miejscowy plan zagospodarowania przestrzennego terenów zabudowy mieszkaniowo-usługowej przy ulicy Cmentarnej w Kostrzynie”.

3. Plan, o którym mowa w ust. 1, stanowi jednoczesną zmianę miejscowego planu ogólnego zagospodarowania przestrzennego miasta Kostrzyna, zatwierdzonego uchwałą Nr XXX/167/92 z dnia 3.11.1992 r. Rady Miasta i Gminy Kostrzyn (Dziennik Urzędowy Województwa Poznańskiego Nr 16 poz. 148 z 1992 r.).

**§2.** Plan składa się:

- 1) z tekstu, który stanowi treść niniejszej uchwały,
- 2) z rysunku opracowanego w skali 1:500, stanowiącego załącznik do niniejszej uchwały i jej integralną część.

**§3.** Ilekroć w uchwale jest mowa o nieprzekraczalnej linii zabudowy, należy przez to rozumieć linię wyznaczającą, wraz z linią rozgraniczającą ulicy, obszar, w którym wyklucza się lokalizowanie budynków.

**§4.** 1. Linie rozgraniczające terenów wyznaczonych niniejszym planem oraz ich symbole graficzne określa rysunek planu.

2. Przebieg linii rozgraniczających dla celów geodezyjnych należy określić przez odczyt osi linii z rysunku planu.

3. Linie rozgraniczające określają zobowiązanie do zgodnego z tą linią wydzielenia terenów o różnej funkcji i różnym sposobie zagospodarowania.

**§5.** Do czasu docelowego zagospodarowania terenu dopuszcza się utrzymanie jego dotychczasowego zagospodarowania i użytkowania.

## ROZDZIAŁ II

### Ustalenia szczegółowe

**§6.** 1. Ustala się przeznaczenie terenów, oznaczonych symbolem M, U, na cele zabudowy mieszkaniowo-usługowej.

2. Na terenach, o których mowa w ust. 1, można lokalizować budynki mieszkalne, zawierające maksymalnie dwa mieszkania, w zabudowie wolno stojącej lub bliźniaczej, budynki gospodarczo-garażowe towarzyszące zabudowie mieszkaniowej, budynki usługowe oraz obiekty małej architektury i urządzenia infrastruktury technicznej.

3. Zakazuje się lokalizowania usług naprawczych pojazdów oraz usług związanych z montażem i wytwarzaniem materiałów, urządzeń i innych dóbr.

**§7.** Ustala się przeznaczenie terenów, oznaczonych symbolem KD, na cele ulicy dojazdowej (część placu nawrotu ulicy położonej poza obszarem niniejszego planu).

**§8.** Ustala się obowiązujące i nieprzekraczalne linie zabudowy usytuowane w odległości:

- 1) od linii rozgraniczającej ulicy Cmentarnej - 10 m,
- 2) od linii rozgraniczających dróg wewnętrznych - 6 m.

**§9.** 1. W zakresie wyposażenia w infrastrukturę techniczną ustala się:

- 1) zaopatrzenie w wodę nastąpi z wodociągu miejskiego ułożonego w ulicy Cmentarnej.

- 2) zaopatrzenie w gaz nastąpi z rozbudowywanej sieci gazowej.

- 3) zaopatrzenie w energię elektryczną z istniejącej sieci niskiego napięcia,

- 4) odprowadzenie ścieków nastąpi do miejskiej kanalizacji sanitarnej.

2. Podłączenie do sieci nastąpi na warunkach określonych przez ich dysponentów.

3. Do czasu wybudowania sieci kanalizacji sanitarnej ścieki należy gromadzić w szczelnych zbiornikach i je okresowo wywozić do punktów zlewczych kanalizacji sanitarnej.

**§10.** W obszarze działek budowlanych należy przeznaczyć na cele powierzchni biologicznie czynnej nie mniej niż 40% powierzchni działki.

**§11.** Zabudowie budynkami podlegać może nie więcej niż 50% powierzchni działki budowlanej.

**§12.** Zakazuje się lokalizowania budynków mieszkalnych i usługowych innych niż z dachami stromymi dwu- lub wielospadowymi, o kącie nachylenia połaci dachowych od 35 do 40 stopni, zbiegających się w kalenicy, z pokryciem ceramicznym lub dachówkopodobnym, o zbliżonej estetyce.

**§13.** Zakazuje się sytuowania budynków:

- 1) mieszkalnych wyższych niż 12 m i dwie kondygnacje,
- 2) usługowych wyższych niż 8 m i jedna kondygnacja,
- 3) gospodarczo-garażowych wyższych niż 6 m i jedna kondygnacja licząc od powierzchni terenu do najwyższego punktu dachu.

**§14.** 1. Działki powstające z podziału:

- 1) muszą mieć zapewniony dostęp do drogi publicznej.
- 2) nie mogą mieć powierzchni mniejszej niż 600 m<sup>2</sup>,
- 3) nie mogą mieć szerokości mniejszej niż 18 m.

2. Drogi dojazdowe wynikające z podziału terenów będą drogami wewnętrznymi.

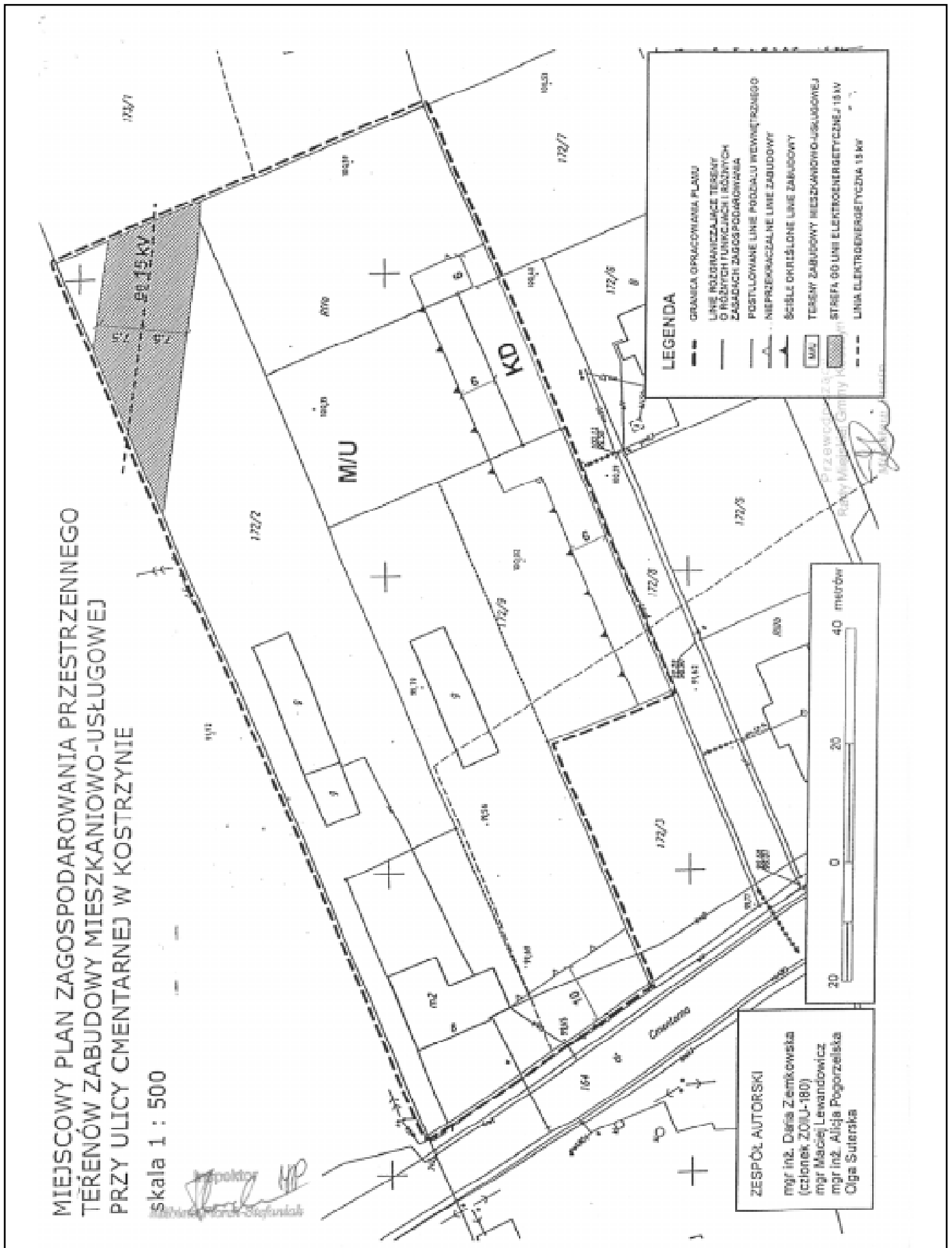
3. Szerokość dróg, o których mowa w ust. 2, musi być zgodna z przepisami szczegółowymi.

W razie przypadkowego odkrycia obiektów archeologicznych przez ekipę budowlaną, należy, zgodnie z przepisami szczegółowymi, zabezpieczyć znalezisko i powiadomić o tym fakcie Dział Ochrony Zabytków Archeologicznych Muzeum Archeologicznego w Poznaniu lub Wielkopolskiego Wojewódzkiego Konserwatora Zabytków.

## ROZDZIAŁ III

### Przepisy końcowe

**§15.** Na podstawie art. 10 ust. 3 i art. 36 ust. 3 ustawy o zagospodarowaniu przestrzennym określa się stawkę procentową od wzrostu wartości nieruchomości, w wysokości 30%.



**§16.** Traci moc uchwała Nr XXX/167/92 z dnia 3.11.1992 r. Rady Miasta i Gminy Kostrzyn (Dziennik Urzędowy Województwa Poznańskiego Nr 16, poz. 148 z 1992 r.), w sprawie uchwalenia miejscowego planu ogólnego zagospodarowania przestrzennego miasta Kostrzyna, na obszarze objętym niniejszą uchwałą.

**§17.** Wykonanie uchwały powierza się Burmistrzowi Gminy Kostrzyn.

**§18.** Uchwała wchodzi w życie po upływie 14 dni od dnia ogłoszenia w Dzienniku Urzędowym Województwa Wielkopolskiego.

Przewodniczący  
Rady Miejskiej Gminy Kostrzyn  
(-) *Mirosław Rusin*

## 3760

### UCHWAŁA Nr XIII/86/03 RADY GMINY STRZAŁKOWO

z dnia 23 października 2003 r.

#### w sprawie ustalenia wzoru formularzy dla celów podatkowych

Na podstawie art. 18 ust. 2 pkt 8, art. 40 ust. 1 ustawy z dnia 8 marca 1990 roku o samorządzie gminnym (tekst jednolity z 2001 r. Dz.U. Nr 142 poz. 1591 oraz z 2002 r. Nr 23, poz. 220, Nr 62, poz. 558, Nr 113, poz. 984, Nr 153, poz. 1271, Nr 214, poz. 1806 i z 2003 r. Nr 80, poz. 717), art. 6 ust. 13 ustawy z dnia 12 stycznia 1991 r. o podatkach i opłatach lokalnych (tekst jednolity z 2002 r. Dz.U. Nr 9 poz. 84, Nr 200, poz. 1683 oraz z 2003 r. Nr 96, poz. 874, Nr 110, poz. 1039), art. 6 a ust. 11 ustawy z dnia 15 listopada 1984 r. o podatku rolnym (tekst jednolity z 1993 r. Dz.U. Nr 94 poz. 431, z 1994 r. Nr 1, poz. 3, z 1996 r. Nr 91, poz. 409, z 1997 r. nr 43, poz. 272 i Nr 137, poz. 926, z 1998 r. Nr 108, poz. 681, z 2001 r. nr 81, poz. 875, z 2002 r. Nr 200, poz. 1680 oraz z 2003 r. Nr 110, poz. 1039), art. 6 ust. 2 i ust. 5 pkt 1 ustawy z dnia 30 października 2002 roku o podatku leśnym (Dz.U. z 2002 r. Nr 200, poz. 1682 i Nr 216 poz. 1826) Rada Gminy Strzałkowo uchwała, co następuje:

**§1.** W celu dokonania wymiaru i poboru podatku od nieruchomości ustala się następujące wzory formularzy:

- 1) „Informacja o nieruchomościach i obiektach budowlanych” dla osób fizycznych, w brzmieniu załącznika Nr 1 do uchwały,
- 2) „Deklaracja na podatek od nieruchomości” dla osób prawnych, jednostek organizacyjnych oraz spółek nie mających osobowości prawnej, w brzmieniu załącznika Nr 2 do uchwały.

**§2.** W celu dokonania wymiaru i poboru podatku rolnego ustala się następujące wzory formularzy:

1. „Informacja o gruntach” dla osób fizycznych, brzmieniu załącznika Nr 3 do uchwały,
2. „Deklaracja na podatek rolny” dla osób prawnych, jednostek organizacyjnych, w tym spółek, nieposiadających osobowości prawnej w brzmieniu załącznika Nr 4 do uchwały.

**§3.** W celu dokonania wymiaru i poboru podatku leśnego ustala się następujące wzory formularzy:

1. „Informacja o lasach” dla osób fizycznych, w brzmieniu załącznika Nr 5 do uchwały,
2. „Deklaracja na podatek leśny” dla osób prawnych jednostek organizacyjnych, w tym spółek, nieposiadających osobowości prawnej, w brzmieniu załącznika Nr 6 do uchwały.

**§4.** Wykonanie uchwały powierza się Wójtowi Gminy Strzałkowo.

**§5.** Traci moc uchwała nr III/19/02 Rady Gminy Strzałkowe z dnia 12 grudnia 2002 r. w sprawie ustalenia wzoru formularzy dla celów podatkowych.

**§6.** Uchwała podlega ogłoszeniu w Dzienniku Urzędowym Województwa Wielkopolskiego i wchodzi w życie po upływie 14 dni od dnia ogłoszenia, z mocą obowiązującą od dnia 1 stycznia 2004 r.

Przewodniczący  
Rady Gminy  
(-) *Włodzimierz Musielak*

Załącznik Nr 1  
do uchwały Rady Gminy Strzałkowo  
Nr XIII/86/03 z dnia 23 października 2003 r.

1. Numer identyfikacji Podatkowej składającego informację (NIP)

2. PESEL:

IN - 1

## INFORMACJA O NIERUCHOMOŚCIACH I OBIEKTACH BUDOWLANYCH

Podstawa prawna: Ustawa z dnia 12 stycznia 1991 r. o podatkach i opłatach lokalnych (Tekst jedn. Dz.U. z 2003 r. Nr 9, poz. 84 ze zm.)  
Składający: Formularz przeznaczony dla osób fizycznych będących właścicielami nieruchomości lub obiektów budowlanych, posiadaczami samodzielnymi nieruchomości lub obiektów budowlanych, użytkownikami wieczystymi gruntów, posiadaczami nieruchomości lub ich części albo obiektów budowlanych lub ich części, stanowiących własność Skarbu Państwa lub jednostki samorządu terytorialnego.  
Termin składania: W terminie 14 dni od zaistnienia okoliczności mających wpływ na powstanie, bądź wygaśnięcie obowiązku podatkowego lub zaistnienia zdarzenia mającego wpływ na wysokość podatku.  
Miejsce składania: Wójt Gminy Strzałkowo

### A. DANE SKŁADAJĄCEGO INFORMACJĘ

#### A.1 DANE IDENTYFIKACYJNE

3. Nazwisko, pierwsze imię
4. Imię ojca, imię matki
5. Dokładny adres zamieszkania
6. Mięscę (a adresy) położenia nieruchomości oraz numerły działek
7. Rodzaj własności, posiadania (zaznaczyć właściwą kratkę)  
 1. właściciel     2. współwłaściciel     3. posiadacz samodzielnym     4. współposiadacz samodzielnym     5. użytkownik wieczysty  
 6. współużytkownik wieczysty     7. posiadacz     8. współposiadacz

### B. OKOLICZNOŚCI POWODUJĄCE KONIECZNOŚĆ ZŁOŻENIA INFORMACJI

8. Okoliczności (zaznaczyć właściwą kratkę)  
 1. informacja składana po raz pierwszy na dany rok     2. korekta uprzednio złożonej informacji (wykazu)

### C. DANE DOTYCZĄCE PRZEDMIOTÓW OPODATKOWANIA (z wyjątkiem zwolnionych)

#### C.1 POWIERZCHNIA GRUNTÓW

1. związanych z prowadzeniem działalności gospodarczej, bez względu na sposób zakwalifikowania w ewidencji gruntów i budynków    9. .... m<sup>2</sup>
2. pozostałe grunty    10. .... m<sup>2</sup>

#### C.2 POWIERZCHNIA UŻYTKOWA BUDYNKÓW LUB ICH CZĘŚCI (\*)

1. mieszkalnych - ogółem    11. .... m<sup>2</sup>  
 w tym:  
 - kondygnacji o wysokości od 1,40 do 2,20 m    ..... m<sup>2</sup>  
 - kondygnacji o wysokości powyżej 2,20 m    ..... m<sup>2</sup>
2. mieszkalnych ogrzewanych z kotłowni ekologicznych - ogółem    12. .... m<sup>2</sup>  
 w tym:  
 - kondygnacji o wysokości od 1,40 do 2,20 m    ..... m<sup>2</sup>  
 - kondygnacji o wysokości powyżej 2,20 m    ..... m<sup>2</sup>



<p>* Do powierzchni użytkowej budynku lub jego części należy zaliczyć powierzchnię mierzoną, po wewnętrznej długości ścian na wszystkich kondygnacjach, z wyjątkiem powierzchni klatek schodowych oraz sztybów dźwigowych. Za kondygnację uważa się również garaże podziemne, piwnice, suteryny i podłaza użytkowe.</p>	
<p>3. związanych z prowadzeniem działalności gospodarczej oraz od części budynków mieszkalnych zajętych na prowadzenie działalności gospodarczej ogółem w tym: - kondygnacji o wysokości od 1,40 do 2,20 m - kondygnacji o wysokości powyżej 2,20 m</p>	<p>13. ..... m<sup>2</sup> ..... m<sup>2</sup> ..... m<sup>2</sup></p>
<p>4. związanych z prowadzeniem działalności gospodarczej oraz od części budynków mieszkalnych zajętych na prowadzenie działalności gospodarczej ogrzewanych z kotłowni ekologicznych ogółem w tym: - kondygnacji o wysokości od 1,40 do 2,20 m - kondygnacji o wysokości powyżej 2,20 m</p>	<p>14. ..... m<sup>2</sup> ..... m<sup>2</sup> ..... m<sup>2</sup></p>
<p>5. zajęte na prowadzenie działalności gospodarczej w zakresie świadczenia usług medycznych ogółem w tym: - kondygnacji o wysokości od 1,40 do 2,20 m - kondygnacji o wysokości powyżej 2,20 m</p>	<p>15. ..... m<sup>2</sup> ..... m<sup>2</sup> ..... m<sup>2</sup></p>
<p>6. zajęte na prowadzenie działalności gospodarczej w zakresie świadczenia usług medycznych ogrzewanych z kotłowni ekologicznych ogółem w tym: - kondygnacji o wysokości od 1,40 do 2,20 m - kondygnacji o wysokości powyżej 2,20 m</p>	<p>16. ..... m<sup>2</sup> ..... m<sup>2</sup> ..... m<sup>2</sup></p>
<p>7. pozostałych ogółem w tym:  - kondygnacji o wysokości od 1,40 do 2,20 m - kondygnacji o wysokości powyżej 2,20 m</p>	<p>17. ..... m<sup>2</sup> ..... m<sup>2</sup> ..... m<sup>2</sup></p>
<p><b>C.3 BUDOWLE lub ich części</b></p>	
<p>1. budowle (wartość, o której mowa w przepisach o podatkach dochodowych)</p>	<p>18. .....</p>
<p><b>D. INFORMACJA O PRZEDMIOTACH ZWOLNIONYCH</b> (podać powierzchnię, bądź wartość budowli przedmiotów zwolnionych)</p>	
<p><b>E. OŚWIADCZENIE I PODPIS SKŁADAJĄCEGO INFORMACJĘ</b> Oświadczam, że podane przeze mnie dane są zgodne z prawdą.</p>	
<p>19. Data wypełnienia (dzień - miesiąc - rok)</p>	<p>20. Podpis składającego informację</p>
<p><b>F. ADNOTACJE ORGANU PODATKOWEGO</b></p>	
<p>21. Uwagi organu podatkowego ..... ..... .....</p>	
<p>22. Data przyjęcia formularza</p>	<p>23. Podpis przyjmującego formularz</p>

Załącznik Nr 2  
do uchwały Rady Gminy Strzałkowo  
Nr XIII/86/03 z dnia 23 października 2003 r.

1. Numer identyfikacji Podatkowej składającego deklarację (NIP)

2. REGON:

**DN - 1** **DEKLARACJA NA PODATEK OD NIERUCHOMOŚCI**  
**NA ROK**

Podstawa prawna: Ustawa z dnia 12 stycznia 1991 r. o podatkach i opłatach lokalnych (Tekst jedn. Dz.U. z 2002 r. Nr 9, poz. 84 ze zm.)  
Składający: Formularz przeznaczony dla osób prawnych, jednostek organizacyjnych oraz spółek nie mających osobowości prawnej będących właścicielami nieruchomości lub obiektów budowlanych, posiadaczami samodzielnymi nieruchomości lub obiektów budowlanych, użytkownikami wieczystymi gruntów, posiadaczami nieruchomości lub ich części albo obiektów budowlanych lub ich części, stanowiących własność Skarbu Państwa lub jednostki samorządu terytorialnego oraz dla osób fizycznych będących współwłaścicielami lub współposiadaczami z osobami prawnymi, bądź z innymi jednostkami organizacyjnymi nieposiadającymi osobowości prawnej lub z spółkami nieposiadającymi osobowości prawnej, z wyjątkiem osób tworzących wspólnotę mieszkaniową.  
Termin składania: Do 15 stycznia każdego roku podatkowego; w terminie 14 dni od zaistnienia okoliczności mających wpływ na powstanie, bądź wygaśnięcie obowiązku podatkowego lub zaistnienia zdarzeń mających wpływ na wysokość podatku.  
Miejsce składania: Wójt Gminy Strzałkowo

**A. DANE SKŁADAJĄCEGO DEKLARACJĘ (niepotrzebne skreślić)**

\* - dotyczy składającego deklarację niebędącego osobą fizyczną \*\* - dotyczy składającego deklarację będącego osobą fizyczną

**A.1 DANE IDENTYFIKACYJNE**

1. Nazwa Podatnika (PIECZĘĆ)
2. Dokładny adres siedziby Podatnika
3. Miejscowość (adresy) położenia nieruchomości oraz numer/ły działek
4. Rodzaj składającego deklarację (zaznaczyć właściwą kratkę)  
 1. osoba fizyczna       2. osoba prawna       3. jednostka organizacyjna  
 4. spółka niemająca osobowości prawnej
5. Rodzaj własności, posiadania (zaznaczyć właściwą kratkę)  
 1. właściciel     2. współwłaściciel     3. posiadacz samodzielny     4. współposiadacz samodzielny     5. użytkownik wieczysty  
 6. współużytkownik wieczysty     7. posiadacz     8. współposiadacz

**B. OKOLICZNOŚCI POWODUJĄCE KONIECZNOŚĆ ZŁOŻENIA DEKLARACJI**

6. Okoliczności (zaznaczyć właściwą kratkę)  
 1. deklaracja roczna       2. korekta deklaracji rocznej

**C. DANE DOTYCZĄCE PRZEDMIOTÓW OPODATKOWANIA (z wyjątkiem zwolnionych)**

Wyszczególnienie	Podstawa opodatkowania	Stawka podatku wynikająca z Uchwały Rady Gminy Strzałkowo	Kwota podatku w zł/gr
------------------	------------------------	---	-----------------------

**C.1 POWIERZCHNIA GRUNTÓW**

1. związanych z prowadzeniem działalności gospodarczej, bez względu na sposób zakwalifikowania w ewidencji gruntów i budynków	7. .... m <sup>2</sup>	8. ....	9. ....
2. pozostałe grunty	10. .... m <sup>2</sup>	11. ....	12. ....

**C.2 POWIERZCHNIA UŻYTKOWA BUDYNKÓW LUB ICH CZĘŚCI (\*)**

1. mieszkalnych - ogółem w tym: - kondygnacji o wysokości od 1,40 do 2,20 m - kondygnacji o wysokości powyżej 2,20 m	13. .... m <sup>2</sup>	14. ....	15. ....
	16. .... m <sup>2</sup>	17. ....	18. ....
	..... m <sup>2</sup>	.....	.....
2. mieszkalnych ogrzewanych z kotłowni ekologicznych - ogółem w tym: - kondygnacji o wysokości od 1,40 do 2,20 m - kondygnacji o wysokości powyżej 2,20 m	19. .... m <sup>2</sup>	20. ....	21. ....
	22. .... m <sup>2</sup>	23. ....	24. ....
	..... m <sup>2</sup>	.....	.....

\* Do powierzchni użytkowej budynku lub jego części należy zliczyć powierzchnię mierzoną, po wewnętrznej długości ścian na wszystkich kondygnacjach, z wyjątkiem powierzchni klatek schodowych oraz sztywów dźwigowych. Za kondygnację uważa się również garaże podziemne, piwnice, sutereny i poddasza użytkowe.

3. związanych z prowadzeniem działalności gospodarczej oraz od części budynków mieszkalnych zajętych na prowadzenie działalności gospodarczej ogółem,  w tym: - kondygnacji o wysokości od 1,40 do 2,20 m  - kondygnacji o wysokości powyżej 2,20 m	25. ..... m <sup>2</sup>  ..... m <sup>3</sup>  ..... m <sup>3</sup>	26. .....  .....	27. .....  .....
4. związanych z prowadzeniem działalności gospodarczej oraz od części budynków mieszkalnych zajętych na prowadzenie działalności gospodarczej ogrzewanych z kotłowni ekologicznych ogółem,  w tym: - kondygnacji o wysokości od 1,40 do 2,20 m  - kondygnacji o wysokości powyżej 2,20 m	27. ..... m <sup>2</sup>  ..... m <sup>2</sup>  ..... m <sup>2</sup>	28. .....  .....	29. .....  .....
5. zajęte na prowadzenie działalności gospodarczej w zakresie świadczenia usług medycznych ogółem,  w tym: - kondygnacji o wysokości od 1,40 do 2,20 m  - kondygnacji o wysokości powyżej 2,20 m	30. ..... m <sup>2</sup>  ..... m <sup>3</sup>  ..... m <sup>3</sup>	31. .....  .....	32. .....  .....
6. zajęte na prowadzenie działalności gospodarczej w zakresie świadczenia usług medycznych ogrzewanych z kotłowni ekologicznych ogółem,  w tym: - kondygnacji o wysokości od 1,40 do 2,20 m  - kondygnacji o wysokości powyżej 2,20 m	33. ..... m <sup>2</sup>  ..... m <sup>2</sup>  ..... m <sup>2</sup>	34. .....  .....	35. .....  .....
7. pozostałych ogółem  w tym: - kondygnacji o wysokości od 1,40 do 2,20 m  - kondygnacji o wysokości powyżej 2,20 m	36. ..... m <sup>2</sup>  ..... m <sup>3</sup>  ..... m <sup>3</sup>	37. .....  .....	38. .....  .....
<b>C.3 BUDOWLE LUB ICH CZĘŚCI</b>			
1. budowle (wartość, o której mowa w przepisach o podatkach dochodowych)	39. .....	40. .....	41. .....
<b>D. ŁĄCZNA KWOTA PODATKU</b>			42. .....
Kwota podatku Suma kwot z kol. D ( należy zaokrąglić do pełnych dziesiątek groszy )			
<b>E. INFORMACJA O PRZEDMIOTACH ZWOLNIONYCH</b> (podać powierzchnię, bądź: wartości budowli przedmiotów zwolnionych oraz przepis prawa - z jakiego tytułu występuje zwolnienie)			
<b>F. OŚWIADCZENIE I PODPIS SKŁADAJĄCEGO / OSOBY REPREZENTUJĄCEJ SKŁADAJĄCEGO</b>			
Oświadczam, że podane przeze mnie dane są zgodne z prawdą.			
43. Data wypełnienia (dzień - miesiąc - rok)	44. Podpis (pieczęć) składającego / osoby reprezentującej składającego		
<b>G. ADNOTACJE ORGANU PODATKOWEGO</b>			
45. Uwagi organu podatkowego			
46. Data przyjęcia formularza	47. Podpis przyjmującego formularz		
Pouczenie: Zgodnie z art. 3a ustawy z dnia 17 czerwca 1966r. o postępowaniu egzekucyjnym w administracji ( Dz. U. z 2002r. Nr 110, poz. 968 ze zmianami ) niniejsza deklaracja stanowi podstawę do wystawienia tytułu wykonawczego.			

Przewodniczący

Załącznik Nr 3  
do uchwały Rady Gminy Strzałkowo  
Nr XIII/86/03 z dnia 23 października 2003 r.

1. Numer Identyfikacji Podatkowej składającego informację (NIP)

2. PESEL

IR – 1

## INFORMACJA O GRUNTACH

Podstawa prawna: Ustawa z dnia 15 listopada 1984 r. o podatku rolnym (Tekst jedn. Dz.U. z 1993 r. Nr 94, poz. 431 ze zm.)  
Składający: Formularz przeznaczony dla osób fizycznych będących właścicielami gruntów, posiadaczami samodzielnymi gruntów, użytkownikami wiczytymi gruntów, posiadaczami gruntów na podstawie umowy zawartej stosownie do przepisów o ubezpieczeniu społecznym rolników oraz posiadaczami gruntów stanowiących własność Skarbu Państwa lub jednostki samorządu terytorialnego.  
Termin składania: W terminie 14 dni od zaistnienia okoliczności mających wpływ na powstanie, bądź wygaśnięcie obowiązku podatkowego lub zaistnienia zdarzeń mających wpływ na wysokość podatku.  
Miejsce składania: Wójt Gminy Strzałkowo

**A. DANE SKŁADAJĄCEGO INFORMACJĘ**

**A.1 DANE IDENTYFIKACYJNE**

3. Nazwisko, pierwsze imię

4. Imię ojca, imię matki

5. Dokładny adres zamieszkania

6. Miejsce/a (adres/y) położenia gruntów oraz numer/y działek

7. Rodzaj własności, posiadania (zaznaczyć właściwą kratkę)  
 1. właściciel  2. współwłaściciel  3. posiadacz samodzielny  4. współposiadacz samodzielny  5. użytkownik wiczytany  
 6. współużytkownik wiczytany  7. posiadacz  8. współposiadacz

**B. OKOLICZNOŚCI POWODUJĄCE KONIECZNOŚĆ ZŁOŻENIA INFORMACJI**

8. Okoliczności (zaznaczyć właściwą kratkę)  
 1. informacja składana po raz pierwszy na dany rok  2. korekta uprzednio złożonej informacji

**C. DANE DOTYCZĄCE PRZEDMIOTÓW OPODATKOWANIA (włącznie ze zwolnionymi)**

Klasy użytków wynikające z ewidencji gruntów i budynków	Powierzchnia gruntu w hektarach fizycznych
Grunty orne	
I	
II	
IIIa	
IIIb	
IVa	
IVb	
V	
VI	
VIz	
Sady	
I	
II	
IIIa	
IIIb	
IVa	
IVb	
V	
VI	
VIz	
Użytki zielone	
I	

	II	
	III	
	IV	
	V	
	VI	
	VIz	
	<b>Grunty rolne zabudowane</b>	
	I	
	II	
	IIIa	
	III	
	IIIb	
	Iva	
	IV	
	IVb	
	V	
	VI	
	VIz	
	<b>Grunty pod stawami</b>	
	a) zarybione, lososiem, trocią, głowaczą, polią i pstrągiem	
	b) zarybione innymi gatunkami ryb niż w poz. a)	
	c) grunty pod stawami niezarybionymi	
	<b>Rowy</b>	
	<b>Grunty zadrażnione i zakrzaczone położone na UR</b>	
	I	
	II	
	IIIa	
	III	
	IIIb	
	IVa	
	IV	
	V	
	VI	
	VIz	
	<b>Razem</b>	
<b>D. INFORMACJA O PRZEDMIOTACH ZWOLNIONYCH</b> (podać rodzaj, klasę i powierzchnię gruntów zwolnionych )		
<b>E. OŚWIADCZENIE I PODPIS SKŁADAJĄCEGO INFORMACJĘ</b> Oświadczam, że podane przeze mnie dane są zgodne z prawdą.		
	9. Data wypełnienia (dzień - miesiąc - rok)	10. Podpis składającego informację
<b>F. ADNOTACJE ORGANU PODATKOWEGO</b>		
	11. Uwagi organu podatkowego	
	12. Data przyjęcia formularza	
	13. Podpis przyjmującego formularz	

Załącznik Nr 4  
do uchwały Rady Gminy Strzałkowo  
Nr XIII/86/03 z dnia 23 października 2003 r.

1. Numer Identyfikacji Podatkowej składającego deklarację (NIP)

2. REGON

DR – 1

**DEKLARACJA NA PODATEK ROLNY  
NA ROK**

Podstawa prawna: Ustawa z dnia 15 listopada 1984 r. o podatku rolnym (Tekst jedn. Dz. U. z 1993 r. Nr 94, poz. 431 ze zm.)

Składający: Formularz przeznaczony dla osób prawnych, jednostek organizacyjnych oraz spółek nie mających osobowości prawnej będących właścicielami gruntów, posiadaczami samodzielnych gruntów, użytkownikami wieczystymi gruntów, posiadaczami gruntów stanowiących własność Skarbu Państwa lub jednostki samorządu terytorialnego oraz dla osób fizycznych będących współwłaścicielami lub współposiadaczami z osobami prawnymi, bądź z innymi jednostkami organizacyjnymi nieposiadającymi osobowości prawnej lub ze spółkami nieposiadającymi osobowości prawnej.

Termin składania: Do 15 stycznia każdego roku podatkowego, w terminie 14 dni od zaistnienia okoliczności mających wpływ na powstanie, bądź wygaśnięcie obowiązku podatkowego lub zaistnienia zdarzeń mających wpływ na wysokość podatku.

Miejsce składania: Wojt Gminy Strzałkowo

**A. DANE SKŁADAJĄCEGO DEKLARACJĘ (niepotrzebne skreślić)**  
\* - dotyczy składającego deklarację niebędącego osobą fizyczną      \*\* - dotyczy składającego deklarację będącego osobą fizyczną

**A.1 DANE IDENTYFIKACYJNE**

1. Nazwa Podatnika (PILCZEŃ)

2. Dokładny adres siedziby Podatnika

3. Miejsce/a (adres/y) położenia gruntów oraz numer/y działek

4. Rodzaj składającego deklarację (zaznaczyć właściwą kratkę)  
 1. osoba fizyczna       2. osoba prawna       3. jednostka organizacyjna  
 4. spółka niemająca osobowości prawnej

5. Rodzaj własności, posiadania (zaznaczyć właściwą kratkę)  
 1. właściciel       2. współwłaściciel       3. posiadacz samodzielny       4. współposiadacz samodzielny       5. użytkownik wieczysty  
 6. współużytkownik wieczysty       7. posiadacz       8. współposiadacz

**B. OKOLICZNOŚCI POWODUJĄCE KONIECZNOŚĆ ZŁOŻENIA DEKLARACJI**

6. Okoliczności (zaznaczyć właściwą kratkę)  
 1. deklaracja roczna       2. kwarta deklaracji rocznej

**C. DANE DOTYCZĄCE PRZEDMIOTÓW OPODATKOWANIA (włącznie ze zwolnionymi)**

Klasy użytków wynikające z ewidencji gruntów i budynków	Powierzchnia gruntu w hektarach fizycznych			Liczba hektarów przeliczeniowych	Stawka z 1 ha (przeliczeniowego lub fizycznego) w zł/gr	Wymiar podatku rolnego w zł/gr
	Ogółem	Nie podlegające przeliczeniu na ha przeliczeniowe	Podlegające przeliczeniu na hektary przeliczeniowe			
Grunty orne						
I						
II						
IIIa						
IIIb						
IVa						
IVb						
V						
VI						
VIz						
Sady						
I						

	II						
	IIIa						
	IIIb						
	IVa						
	IVb						
	V						
	VI						
	VIz						
	Użytki zielone						
	I						
	II						
	III						
	IV						
	V						
	VI						
	VIz						
	Grunty rolne zabudowane						
	I						
	II						
	IIIa						
	III						
	IIIb						
	IVa						
	IV						
	IVb						
	V						
	VI						
	VIz						
	Grunty pod stawami						
	a) zarybione, lososiem, nocia, głowacica, palia i pstrągami						
	b) zarybione innymi gatunkami ryb niż w poz. a)						
	c) grunty pod stawami niezarybionymi						
	Rowy						
	Grunty zadrzewione i zakrzaczone położone na UR						
	I						
	II						
	IIIa						
	III						
	IIIb						
	IVa						
	IV						
	V						
	VI						
	VIz						
	Razem ( bez zwolnień)						

<b>D. INFORMACJA O PRZEDMIOTACH ZWOLNIONYCH</b> (podać rodzaj, klasę i powierzchnię gruntów zwolnionych oraz przepis prawa - z jakiego tytułu występuje zwolnienie)	
<b>E. ULGI W PODATKU ROLNYM OD GRUNTÓW</b>	
1. z tytułu nabycia lub objęcia w zagospodarowanie gruntów	
2. inwestycyjne	
3. górskie	
4. inne	
Razem	
<b>F. ŁĄCZNA KWOTA PODATKU</b>	
Kwota podatku	
Różnica kwot z D – F (należy zaokrąglić do pełnych dziesiątek groszy)	
<b>G. OŚWIADCZENIE I PODPIS SKŁADAJĄCEGO / OSOBY REPREZENTUJĄCEJ SKŁADAJĄCEGO</b>	
Oświadczam, że podane przez mnie dane są zgodne z prawdą.	
7. Data wypełnienia (dzień - miesiąc - rok)	8. Podpis (pieczęć) składającego / osoby reprezentującej składającego
.....	.....
<b>H. ADNOTACJE ORGANU PODATKOWEGO</b>	
9. Uwagi organu podatkowego	
.....	
.....	
.....	
10. Data przyjęcia formularza	11. Podpis przyjmującego formularz
.....	.....
<p><b>Pouczenie:</b> Zgodnie z art. 3a ustawy z dnia 17 czerwca 1966r. o postępowaniu egzekucyjnym w administracji ( Dz. U. z 2002r. Nr 110, poz. 968 ze zmianami ) niniejsza deklaracja stanowi podstawę do wystawienia tytułu wykonawczego.</p>	



Załącznik Nr 5  
do uchwały Rady Gminy Strzałkowo  
Nr XIII/86/03 z dnia 23 października 2003 r.

1. Numer identyfikacji podatkowej ( NIP)

2. PESEL:

## II-1 INFORMACJA O LASACH

Podstawa prawna: Ustawa z dnia 30 października 2002 r. o podatku leśnym (Dz.U. Nr 200, poz. 1682).

Składający: Formularz przeznaczony dla osób fizycznych będących właścicielami lasów, posiadaczami samoistnymi lasów, użytkownikami wieczystymi lasów, posiadaczami lasów stanowiących własność Skarbu Państwa lub jednostki samorządu terytorialnego.

Termin składania: W terminie 14 dni od zaistnienia okoliczności mających wpływ na powstanie, bądź wygaśnięcie obowiązku podatkowego lub zaistnienia zdarzeń mających wpływ na wysokość podatku.

Miejsce składania: Wójt Gminy Strzałkowo

### A. DANE SKŁADAJĄCEGO INFORMACJĘ

#### A.1 DANE IDENTYFIKACYJNE

3. Nazwisko, pierwsze imię,

4. Imię ojca, imię matki

5. Dokładny adres zamieszkania

6. Miejsce/a (adres/y) położenia lasu oraz numer/y działek

7. Rodzaj własności, posiadania ( zaznaczyć właściwą kratkę)

1. właściciel  2. współwłaściciel  3. posiadacz samoistny  4. współposiadacz samoistny  5. użytkownik wieczysty  
 6. współużytkownik wieczysty  7. posiadacz  8. współposiadacz

### B. OKOLICZNOŚCI POWODUJĄCE KONIECZNOŚĆ ZŁOŻENIA INFORMACJI

8. Okoliczności (zaznaczyć właściwą kratkę)

1. Informacja składana po raz pierwszy na dany rok  2. korekta złożonej uprzednio informacji

### C. DANE DOTYCZĄCE PRZEDMIOTÓW OPODATKOWANIA

#### C.1 Z WYJĄTKIEM ZWOLNIONYCH

Wyszczególnienie	Powierzchnia w hektarach fizycznych
1. Lasy ochronne	2
2. Lasy wchodzące w skład rezerwatów przyrody i parków narodowych	
3. Lasy pozostałe (nie wymienione w w. 1 i 2)	
4. Razem (w.1 - 3)	

### D. INFORMACJA O PRZEDMIOTACH ZWOLNIONYCH

(podać powierzchnię lasu zwolnionego)

### E. OŚWIADCZENIE I PODPIS SKŁADAJĄCEGO INFORMACJĘ

Oświadczam, że podane przeze mnie dane są zgodne z prawdą.

9. Data wypełnienia (dzień - miesiąc - rok)	10. Podpis składającego informację
---	------------------------------------

### F. ADNOTACJE ORGANU PODATKOWEGO

11. Uwagi organu podatkowego	
12. Data przyjęcia formularza	13. Podpis przyjmującego formularz

Załącznik Nr 6  
do uchwały Rady Gminy Strzałkowo  
Nr XIII/86/03 z dnia 23 października 2003 r.

1. Numer identyfikacji Podatkowej składającego deklarację (NIP)

2. REGON

DL-1

## DEKLARACJA NA PODATEK LEŚNY NA ROK

**Podstawa prawna:** Ustawa z dnia 30 października 2002 r. o podatku leśnym (Dz.U. Nr 200, poz. 1682).  
**Składający:** Formularz przeznaczony dla osób prawnych, jednostek organizacyjnych oraz spółek nie mających osobowości prawnej będących właścicielami lasów, posiadaczami samodzielnymi lasów, użytkownikami wieczystymi lasów, posiadaczami lasów stanowiących własność Skarbu Państwa lub jednostki samorządu terytorialnego oraz dla osób fizycznych będących współwłaścicielami lub współposiadaczami z osobami prawnymi, bądź z innymi jednostkami organizacyjnymi nieposiadającymi osobowości prawnej lub z spółkami nieposiadającymi osobowości prawnej.  
**Termin składania:** Do dnia 15 stycznia każdego roku podatkowego; w terminie 14 dni od zaistnienia okoliczności mających wpływ na powstanie, bądź wygaśnięcie obowiązku podatkowego lub zaistnienia zdarzeń mających wpływ na wysokość podatku.  
**Miejsce składania:** Wójt Gminy Strzałkowo

### A. DANE SKŁADAJĄCEGO DEKLARACJĘ (niepotrzebne skreślić)

\* - dotyczy składającego deklarację nie będącego osobą fizyczną

\*\* - dotyczy składającego deklarację będącego osobą fizyczną

#### A.1 DANE IDENTYFIKACYJNE

1. Nazwa Podatnika (PECZĘĆ)

2. Dokładny adres siedziby Podatnika

3. Miejsce/a (adres/y) położenia lasu oraz numer/y działek

4. Rodzaj składającego deklarację (zaznaczyć właściwą kratkę)

1. osoba fizyczna       2. osoba prawna       3. jednostka organizacyjna  
 4. spółka niemająca osobowości prawnej

5. Rodzaj własności, posiadania (zaznaczyć właściwą kratkę)

1. właściciel     2. współwłaściciel     3. posiadacz samodzielnym     4. współposiadacz samodzielnym     5. użytkownik wieczysty  
 6. współużytkownik wieczysty     7. współposiadacz

### B. OKOLICZNOŚCI POWODUJĄCE KONIECZNOŚĆ ZŁOŻENIA DEKLARACJI

6. Okoliczności (zaznaczyć właściwą kratkę)

1. deklaracja roczna       2. korekta deklaracji rocznej

### C. DANE DOTYCZĄCE PRZEDMIOTÓW OPODATKOWANIA

#### C.1 Z WYJĄTKIEM ZWOLNIONYCH

Wyszczególnienie	Powierzchnia w hektarach fizycznych	Stawka podatku (0,220 m <sup>3</sup> drewna X cena drewna) w zł, gr	Podatek w zł, gr - należy zaokrąglić do pełnych dziesiątek groszy (rubr. 2x rubr.3)
1	2	3	4
1. Lasy ochronne			
2. Lasy wchodzące w skład rezerwatów przyrody i parków narodowych			
3. Lasy pozostałe (nie wymienione w w. 1 i 2)			
4. Razem (w.1 - 3)			

### D. INFORMACJA O PRZEDMIOTACH ZWOLNIONYCH

(podać powierzchnię zwolnionego lasu oraz przepis prawa - z jakiego tytułu występuje zwolnienie)

Przewodniczący

<b>E. OŚWIADCZENIE I PODPIS SKŁADAJĄCEGO / OSOBY REPREZENTUJĄCEJ SKŁADAJĄCEGO</b> Oświadczam, że podane przeze mnie dane są zgodne z prawdą.	
7. Data wypełnienia (dzień - miesiąc - rok)	8. Podpis (pieczęć) składającego / osoby reprezentującej składającego
<b>F. ADNOTACJE ORGANU PODATKOWEGO</b>	
9. Uwagi organu podatkowego	
.....	
.....	
.....	
10. Data składającego formularz	11. Podpis przyjmującego formularz
Pouczenie: Zgodnie z art. 3a ustawy z dnia 17 czerwca 1966r. o postępowaniu egzekucyjnym w administracji ( Dz. U. z 2002r. Nr 110, poz. 968 ze zmianami ) niniejsza deklaracja stanowi podstawę do wystawienia tytułu wykonawczego.	

**3761**

**UCHWAŁA Nr VIII/56/03 RADY MIEJSKIEJ W DOBREJ**

z dnia 28 października 2003 r.

**w sprawie ustalenia górnych stawek opłat za świadczone usługi komunalne  
w zakresie wywozu odpadów komunalnych płynnych i stałych**

Na podstawie art. 18 ust. 2 pkt 15 ustawy z dnia 8 marca 1990 r. o samorządzie gminnym (Dz.U. z 1996 r. nr 13, poz. 74 ze zmianami) oraz art. 6 ustęp 2 ustawy z dnia 13 grudnia 1996 r. o utrzymaniu czystości i porządku w gminach (Dz.U. nr 132 poz. 622 ze zmianami) Rada Miejska w Dobrej uchwala, co następuje:

**§1.** Ustala się górne stawki opłat za świadczone usługi komunalne w zakresie wywozu 1 m<sup>3</sup> odpadów komunalnych płynnych i stałych)

1) nieczystości płynnych pojazdem asenizacyjnym) 8,03 zł

$$7,50 + 0,53 (7\% \text{ VAT}) = 8,03 \text{ zł}$$

2) odpadów stałych) 24,61 zł

$$23,00 + 1,61 (7\% \text{ VAT}) = 24,61 \text{ zł}$$

**§2.** Traci moc uchwała nr XIX/147/2000 Rady Miejskiej Dobrej z dnia 14 listopada 2000 r. w sprawie ustalenia górnych stawek opłat za świadczone usługi komunalne w zakresie usuwania i unieszkodliwienia odpadów komunalnych.

**§3.** Wykonanie uchwały powierza się Burmistrzowi Dobrej.

**§4.** 1. Uchwała podlega ogłoszeniu w Dzienniku Urzędowym Województwa Wielkopolskiego.

2. Uchwała wchodzi w życie z dniem stycznia 1 stycznia 2004 r.

Przewodniczący  
Rady Miejskiej  
(-) Eugeniusz Żerkowski

## 3762

### UCHWAŁA Nr IX/55/2003 RADY GMINY MIEDZICHOWO

z dnia 26 listopada 2003 r.

#### w sprawie obniżenia ceny skupu 1q żyta przyjmowanej jako podstawę obliczenia podatku rolnego w 2004 roku

Na podstawie art. 18 ust. 2 pkt 8 oraz art. 40 ust. 1 ustawy z dnia 8 marca 1990 roku o samorządzie gminnym (tekst jednolity z 2001 roku Dz.U. Nr 142 poz. 1591 z późniejszymi zmianami) oraz art. 6 ust. 3 ustawy z dnia 15 listopada 1984 roku o podatku rolnym (tekst jednolity z 1993 roku Dz.U. Nr 94 poz. 431 z późniejszymi zmianami, a zwłaszcza Dz.U. Nr 200 poz. 1680 z 2002 roku) oraz Komunikatu Prezesa GUS z dnia 17 października 2003 r. w sprawie średniej ceny skupu żyta za okres pierwszych trzech kwartałów 2003 roku (M.P. Nr 49 poz. 771 z 2003 r.) Rada Gminy uchwala co następuje:

**§1.** Obniża średnią cenę skupu 1 q żyta ogłoszoną przez Prezesa GUS z kwoty 34,57 zł za 1 q do kwoty 32,00 zł za

1 q żyta przyjmowanej jako podstawę obliczenia podatku rolnego na 2004 rok na terenie gminy Miedzichowo.

**§2.** Wykonanie uchwały powierza się Wójtowi Gminy Miedzichowo.

**§3.** Uchwała wchodzi w życie w terminie 14 dni od dnia ogłoszenia w Dzienniku Urzędowym Województwa Wielkopolskiego i ma zastosowanie do naliczenia podatku rolnego w 2004 roku.

Przewodniczący  
Rady Gminy  
(-) Krzysztof Górny

## 3763

### UCHWAŁA Nr IX/56/2003 RADY GMINY MIEDZICHOWO

z dnia 26 listopada 2003 r.

#### w sprawie zwolnień w podatku od nieruchomości

Na podstawie art. 18 ust. 2 pkt 8 i art. 40 ust. 1 ustawy z dnia 8 marca 1990 roku o samorządzie gminnym (tekst jednolity Dz.U. z 2001 roku Nr 142 poz. 1591 z późniejszymi zmianami) oraz art. 7 ust. 2 oraz art. 7 ust. 3 ustawy z dnia 12 stycznia 1991 roku o podatkach i opłatach lokalnych (tekst jednolity Dz.U. z 2002 roku Nr 9 poz. 84 z późniejszymi zmianami, a zwłaszcza Dz.U. Nr 200 poz. 1683 z 2002 roku) Rada Gminy uchwala co następuje:

**§1.** Zwalnia z podatku od nieruchomości:

- a) budynki zajęte na potrzeby ochrony przeciwpożarowe,
- b) budowle i urządzenia służące wytwarzaniu oraz przesyłaniu wody,

c) budowle i urządzenia służące odprowadzaniu i oczyszczaniu ścieków.

**§2.** Traci moc uchwała Rady Gminy Nr II/9/2002 z dnia 11 grudnia 2002 roku w sprawie zwolnień w podatku od nieruchomości.

**§3.** Wykonanie uchwały powierza się Wójtowi Gminy.

**§4.** Uchwała wchodzi w życie w terminie 14 dni od dnia ogłoszenia w Dzienniku Urzędowym Województwa Wielkopolskiego, i ma zastosowanie do podatku od 1 stycznia 2004 roku.

Przewodniczący  
Rady Gminy  
(-) Krzysztof Górny

## 3764

### UCHWAŁA Nr IX/58/2003 RADY GMINY MIEDZICHOWO

z dnia 26 listopada 2003 r.

#### w sprawie zmiany uchwały Nr II/8/2002 Rady Gminy Miedzichowo z dnia 11 grudnia 2002 roku w sprawie stawek podatku i opłat lokalnych

Na podstawie art. 18 ust. 2 pkt 8 oraz art. 40 ust. 1 ustawy z dnia 8 marca 1990 roku o samorządzie gminnym (tekst jednolity z 2001 roku Dz.U. Nr 142 poz. 1591 z późniejszymi zmianami) oraz art. 5 ust. 1, art. 14 pkt 1, 2, 3, 4, art. 17, 18, 19 ust. 1 pkt b, c i d ust. 2 ustawy z dnia 12 stycznia 1991 roku o podatkach i opłatach lokalnych (tekst jednolity z 2002 roku Dz.U. Nr 9 poz. 84 z późniejszymi zmianami) Rada Gminy Miedzichowo uchwala co następuje:

**§1.** W uchwale Nr II/8/2002 Rady gminy Miedzichowo z dnia 11 grudnia 2002 roku w sprawie stawek podatku i opłat lokalnych dokonuje się następujących zmian:

1. W §1 pkt 1 litera a otrzymuje brzmienie: „, w kasie Urzędu Gminy w Miedzichowie lub rachunek bankowy BS Nowy Tomyśl Nr konta „36 90580000 0000 0000 0013 0001”.

2. §2 pkt 3 otrzymuje brzmienie: „ustala się termin płatności do 15 maja każdego roku u sołtysa, w kasie Urzędu Gminy Miedzichowo lub na rachunek bankowy BS Nowy Tomyśl Nr konta 36 90580000 0000 0000 0013 0001”.

3. §3 pkt 1 otrzymuje brzmienie: „ustala się jednolitą opłatę od osób fizycznych przebywających dłużej niż dobę w celach wypoczynkowych, zdrowotnych, szkoleniowych lub turystycznych w miejscowościach: Silna Nowa, Jabłonka Stara, Pąchy, Prądówka”.

**§2.** Wykonanie uchwały powierza się Wójtowi Gminy.

**§3.** Uchwała wchodzi w życie w terminie 14 dni od dnia ogłoszenia w Dzienniku Urzędowym Województwa Wielkopolskiego i ma zastosowanie do podatków i opłat od 1 stycznia 2004 roku.

Przewodniczący  
Rady Gminy  
(-) Krzysztof Górny

## 3765

### UCHWAŁA Nr XV/98/03 RADY GMINY KAŻMIERZ

z dnia 27 listopada 2003 r.

#### w sprawie określenia wysokości stawek podatku od nieruchomości

Na podstawie art. 18 ust. 2 pkt 8 ustawy z dnia 8 marca 1990 r. o samorządzie gminnym (Dz.U. z 2001 Nr 142, poz. 1591, z 2002 Dz.U. Nr 23, poz. 220, Nr 62, poz. 558, Nr 113, poz. 984, Nr 153, poz. 1271, Nr 214, poz. 1806, z 2003 r. Dz.U. Nr 80, poz. 717) art. 5 ust. 1, art. 6 ust. 12 ustawy z dnia 12 stycznia 1991 r. o podatkach i opłatach lokalnych (Dz.U. z 2002 r. Nr 9, poz. 84, Nr 200, poz. 1683, oraz z 2003 r. Nr 96, poz. 874, Nr 110, poz. 1039, Nr 188, poz. 1840) Rada Gminy Kaźmierz uchwala, co następuje:

**§1.** Określa się wysokość stawek rocznych podatku od nieruchomości:

1. od 1 m<sup>2</sup> powierzchni użytkowej budynków mieszkalnych lub ich części 0,52 zł.

2. od 1 m<sup>2</sup> powierzchni użytkowej budynków lub ich części związanych z działalnością gospodarczą oraz budynków mieszkalnych lub ich części zajętych na prowadzenie działalności gospodarczej 17,42 zł.

3. od 1 m<sup>2</sup> powierzchni użytkowej budynków lub ich części zajętych na prowadzenie działalności gospodarczej w zakresie obrotu kwalifikowany materiałem siewnym 8,11 zł.

4. od budynków zajętych na prowadzenie działalności gospodarczej w zakresie udzielania świadczeń zdrowotnych 3,49 zł.

5. od 1 m<sup>2</sup> powierzchni użytkowej pozostałych budynków lub ich części 5,82 zł.

- w tym zajętych na prowadzenie odpłatnej statutowej działalności pożytku publicznego przez organizację pożytku publicznego,
6. od wartości budowli określonej na podstawie art. 4 ust. 1 pkt 3 oraz ust. 3-7 ustawy o podatkach i opłatach lokalnych 2%
  7. od 1 m<sup>2</sup> powierzchni gruntów związanych z prowadzeniem działalności gospodarczej, bez względu na sposób zakwalifikowania w ewidencji gruntów i budynków 0,63 zł.
  8. od 1 ha powierzchni gruntów pod jeziorami, zajętych na zbiorniki wodne retencyjne lub elektrowni wodnych 3,41 zł.
  9. od 1 m<sup>2</sup> powierzchni gruntów pozostałych, w tym zajętych na prowadzenie odpłatnej statutowej działalności pożytku publicznego przez organizację pożytku publicznego 0,20 zł.

**§2.** 1. Zarządza się pobór podatku od nieruchomości od osób fizycznych w drodze inkasa.

2. Na inkasentów podatku od nieruchomości wyznacza się sołtysów wsi.

3. Wysokość wynagrodzenia za inkaso określa załącznik do uchwały.

**§3.** Wykonanie uchwały powierza się Wójtowi Gminy Kaźmierz.

**§4.** Traci moc uchwała Nr II/11/02 Rady Gminy Kaźmierz z dnia 4 grudnia 2002 r. w sprawie określenia wysokości stawek podatku od nieruchomości (Dz. Urz. Woj. Wlkp. Nr 154, poz. 4358 z 2002 r.).

**§5.** Uchwała wchodzi w życie po upływie 14 dni od daty publikacji w Dzienniku Urzędowym Województwa Wielkopolskiego i ma zastosowanie do roku podatkowego 2004.

Przewodniczący  
Rady Gminy  
(-) *Ryszard Hartwich*

Załącznik Nr 1  
do Uchwały Nr XV/98/03  
Rady Gminy Kaźmierz  
z dnia 27 listopada 2003 r.  
w sprawie określenia wysokości  
stawek podatku od nieruchomości

WYSOKOŚCI WYNAGRODZENIA ZA INKASO PODATKU OD NIERUCHOMOŚCI  
USTALA SIĘ W NASTĘPUJĄCEJ WYSOKOŚCI:

Lp.	Sołectwo	Wynagrodzenie za inkaso (% zainkasowanych kwot)
1.	Bytyń	7,4%
2.	Chlewiska	7,4%
3.	Dolne Pole	4,7%
4.	Gaj Wielki	7,4%
5.	Gorszewice	4,3%
6.	Kaźmierz	4,9%
7.	Kiączyn	6,9%
8.	Komorowo	5,2%
9.	Kopanina	4,5%
10.	Młodasko	5,5%
11.	Nowa Wieś	4,7%
12.	Radzyny	4,8%
13.	Piersko	7,4%
14.	Sierpówko	7,4%
15.	Sokolniki Małe	4,1%
16.	Sokolniki Wielkie	7,4%
17.	Wierzchaczewo	7,5%
18.	Witkowice	7,3%

## 3766

### UCHWAŁA Nr XV/99/03 RADY GMINY KAŻMIERZ

z dnia 27 listopada 2003 r.

#### w sprawie wprowadzenia zwolnień od podatku od nieruchomości

Na podstawie art. 7 ust. 3, ustawy z dnia 12 stycznia 1991 r. o podatkach i opłatach lokalnych (Dz.U. z 2002 r. Nr 9, poz. 84, Nr 200, poz. 1683, Dz.U. z 2003 r. Nr 96, poz. 874, Nr 110, poz. 1039, Nr 188, poz. 1840) uchwała się, co następuje:

#### §1. Zwalnia się od podatku od nieruchomości:

1. nieruchomości lub ich części zajęte na potrzeby:
  - a) strażnic ochotniczych straży pożarnych,
  - b) gminnych instytucji kultury,
2. strychy i piwnice budynków mieszkalnych.
3. gminne tereny sportu i rekreacji oraz kąpieliska ogólnodostępne.

§2. Wykonanie uchwały powierza się Wójtowi Gminy Kaźmierz.

§3. Traci moc uchwała Nr II/17/02 Rady Gminy Kaźmierz z dnia 4 grudnia 2002 r. w sprawie wprowadzenia zwolnień od podatku od nieruchomości (Dz. Urz. Woj. Wiel. Nr 154, poz. 4363).

§4. Uchwała wchodzi w życie po upływie 14 dni od dnia jej ogłoszenia w Dzienniku Urzędowym Województwa Wielkopolskiego i dotyczy roku podatkowego 2004.

Przewodniczący  
Rady Gminy  
(-) *Ryszard Hartwich*

## 3767

### UCHWAŁA Nr XV/100/03 RADY GMINY KAŻMIERZ

z dnia 27 listopada 2003 r.

#### w sprawie ustalenia rocznych stawek podatku od środków transportowych

Na podstawie art. 18 ust. 2 pkt 8 i art. 40 ustawy z dnia 8 marca 1990 r. o samorządzie gminnym (Dz.U. z 2001 r. Nr 142, poz. 1591, z 2002 r. Nr 23, poz. 220, Nr 62, poz. 558, Nr 113, poz. 984, Nr 153, poz. 1271, Nr 214, poz. 1806, z 2003 r. Nr 80, poz. 717) oraz art. 10 ustawy z dnia 12 stycznia 1991 roku o podatkach i opłatach lokalnych (Dz.U. z 2002 r. Nr 9, poz. 84, Nr 200, poz. 1683, z 2003 r. Nr 96, poz. 874, Nr 110, poz. 1039, Nr 188, poz. 1840), Rada Gminy Kaźmierz uchwała co następuje:

§1. Ustala się wysokość rocznych stawek podatku od środków transportowych:

1. Od samochodów ciężarowych o dopuszczalnej masie całkowitej pojazdu:
  - 1) Od 3,5 tony do 5,5 tony włącznie:
    - a) wyprodukowanych do końca 1996 r. - 580,00 zł.,
    - b) wyprodukowanych po roku 1996 r. - 530,00 zł.

2) powyżej 5,5 tony do 9 ton włącznie:

- a) wyprodukowanych do końca 1996 r. - 800,00 zł.,
- b) wyprodukowanych po roku 1996 r. - 750,00 zł.

3) powyżej 9 ton do 12 ton:

- a) wyprodukowanych do końca 1996 roku - 900,00 zł.,
- b) wyprodukowanych po roku 1996 roku - 850,00 zł.

2. Od samochodów ciężarowych o dopuszczalnej masie całkowitej równej lub większej niż 12 ton stawki określa załącznik nr 1 do uchwały w zależności od liczby osi, dopuszczalnej masy całkowitej pojazdu i rodzaju zawieszenia.

3. Od ciągnika siodłowego i balastowego przystosowanego do używania łącznie z naczepą lub przyczepą o dopuszczalnej masie całkowitej zespołu pojazdów od 3,5 tony i poniżej 12 ton:

- a) wyprodukowanych do końca 1996 r. - 1.000,00 zł  
b) wyprodukowanych po 1996 r. - 950,00 zł.
4. Od ciągnika siodłowego lub balastowego przystosowanego do używania łącznie z naczepą lub przyczepą o dopuszczalnej masie całkowitej zespołu pojazdów większej niż 12 ton stawki określa załącznik nr 2 w zależności od liczby osi, dopuszczalnej masy całkowitej pojazdu i rodzaju zawieszenia.
5. Przyczepy i naczepy, które łącznie z pojazdem silnikowym osiadają dopuszczalną masę całkowitą od 7 ton i poniżej 12 ton, z wyjątkiem związanych wyłącznie z działalnością rolniczą prowadzoną przez podatnika podatku rolnego - 200,00 zł.
6. Od przyczepy lub naczepy, które łącznie z pojazdem silnikowym posiadają dopuszczalną masę całkowitą równą lub wyższą niż 12 ton, z wyjątkiem związanych z działalnością rolniczą prowadzoną przez podatnika podatku rolnego, stawki określa załącznik nr 3 do uchwały w zależności od liczby osi, dopuszczalnej masy całkowitej pojazdu i rodzaju zawieszenia.

7. Od autobusu o liczbie miejsc do siedzenia:

1) mniejszej niż 30 miejsc:

- a) wyprodukowanych do końca 1996 r. - 1.200,00 zł,  
b) wyprodukowanych po 1996 roku - 1.000,00 zł.

2) równej lub wyższej niż 30 miejsc:

- a) wyprodukowanych do końca 1996 r. - 1.600,00 zł,  
b) wyprodukowanych po 1996 roku - 1.350,00 zł.

**§2.** Wykonanie uchwały powierza się Wójtowi Gminy Kaźmierz.

**§3.** Traci moc Uchwała Nr II/12/02 Rady Gminy Kaźmierz z dnia 4 grudnia 2002 roku w sprawie ustalenia nowych stawek podatku od środków transportu (Dz. Urz. Woj. Wlkp. Nr 154, poz. 4359).

**§4.** Uchwała wchodzi w życie po upływie 14 dni od dnia ogłoszenia w Dzienniku Urzędowym Województwa Wielkopolskiego i ma zastosowanie do roku podatkowego 2004.

Przewodniczący  
Rady Gminy  
(-) *Ryszard Hartwich*

Załącznik Nr 1  
do Uchwały Nr XV/100/03  
Rady Gminy Kaźmierz  
z dnia 27 listopada 2003 r.

STAWKI PODATKU OD ŚRODKÓW TRANSPORTOWYCH DLA SAMOCHODÓW CIĘŻAROWYCH  
O DOPUSZCZALNEJ MASIE CAŁKOWITEJ RÓWNEJ LUB WYŻSZEJ NIŻ 12 TON

Liczba osi i dopuszczalna masa całkowita w tonach		Stawka podatku (w złotych)	
Nie mniej niż	Mniej niż	Oś jezdna (osie jezdne) z zawieszeniem pneumatycznym lub uznanym za równoważne	Inne systemy zawieszenia osi jezdnych
<b>DWIE OSIE</b>			
12	13	1.000	1.050
13	14	1.050	1.100
14	15	1.100	1.150
15		1.150	1.260
<b>TRZY OSIE</b>			
12	17	1.000	1.100
17	19	1.100	1.200
19	21	1.200	1.300
21	23	1.300	1.400
23	25	1.400	1.580
25		1.600	1.700
<b>CZTERY OSIE I WIĘCEJ</b>			
12	25	1.300	1.400
25	27	1.400	1.500
27	29	1.500	1.660
29	31	1.660	2.452,80
31		1.700	2.452,80



Załącznik Nr 2  
do Uchwały Nr XV/100/03  
Rady Gminy Kaźmierz  
z dnia 27 listopada 2003 r.

**STAWKI PODATKU OD ŚRODKÓW TRANSPORTU DLA CIĄGNIKÓW SIODŁOWYCH BALASTOWYCH  
PRZYSTOSOWANYCH DO UŻYWANIA ŁĄCZNIE Z NACZEPĄ LUB PRZYCZEPĄ O DOPUSZCZALNEJ  
MASIE CAŁKOWITEJ ZESPOŁU POJAZDÓW RÓWNEJ LUB WYŻSZEJ NIŻ 12 TON**

Liczba osi i dopuszczalna masa całkowita zespołu pojazdów) ciągnik siodłowy + naczepa, ciągnik balastowy + przyczepa (w tonach)		Stawka podatku (w złotych)	
Nie mniej niż	Mniej niż	Oś jezdna (osie jezdne) z zawieszeniem pneumatycznym lub uznany za równoważne	Inne systemy zawieszenia osi jezdnych
<b>DWIE OSIE</b>			
12	18	1.000	1.200
18	25	1.100	1.300
25	31	1.200	1.400
31		1.420	1.937,76
<b>TRZY OSIE</b>			
12	40	1.400	1.730
40		1.730	2.548,65

Załącznik Nr 3  
do Uchwały Nr XV/100/03  
Rady Gminy Kaźmierz  
z dnia 27 listopada 2003 r.

**STAWKI PODATKU OD ŚRODKÓW TRANSPORTOWYCH DLA PRZYCZEP I NACZEP, KTÓRE ŁĄCZNIE Z POJAZDEM  
SILNIKOWYM POSIADAJĄ DOPUSZCZALNĄ MASĘ CAŁKOWITĄ RÓWNĄ LUB WYŻSZĄ NIŻ 12 TON**

Liczba osi i dopuszczalna masa całkowita zespołu pojazdów) naczepa / przyczepa, + pojazd silnikowy (w tonach)		Stawka podatku (w złotych)	
Nie mniej niż	Mniej niż	Oś jezdna (osie jezdne) z zawieszeniem pneumatycznym lub uznany za równoważne	Inne systemy zawieszenia osi jezdnych
<b>Jedna OŚ</b>			
12	18	200	300
18	25	300	400
25		500	600
<b>DWIE OSIE</b>			
12	28	300	400
28	33	620	850
33	38	850	1300
38		1150	1700
<b>TRZY OSIE</b>			
12	38	750	950
38		950	1290

## 3768

### UCHWAŁA Nr XV/102/03 RADY GMINY KAŻMIERZ

z dnia 27 listopada 2003 r.

#### w sprawie podatku od posiadania psów

Na podstawie art. 18 ust. 2 pkt 8 ustawy z dnia 8 marca 1990 r. o samorządzie gminnym (Dz.U. z 2001 r. Nr 142 poz. 1591, Dz.U. z 2002 r. Nr 23, poz. 220, Dz.U. Nr 62, poz. 558, Dz.U. Nr 113, poz. 984, Nr 153, poz. 1271, Nr 214, poz. 1806, z 2003 r. Nr 80, poz. 717) oraz art. 14 ustawy z dnia 12 stycznia 1991 r. o podatkach i opłatach lokalnych (Dz.U. z 2002 r. Nr 9 poz. 84, Dz.U. Nr 200 poz. 1683 oraz z 2003 r. Nr 96, poz. 874 i Nr 110, poz. 1039, Nr 188 poz. 1840), Rada Gminy Kaźmierz uchwala, co następuje:

**§1.** 1. Uchwala się roczne stawki podatku od posiadania psów:

- 1) ciężącego na osobach fizycznych prowadzących gospodarstwo rolne - od trzeciego i każdego następnego psa - 25,00 zł.
- 2) ciężącego na pozostałych posiadaczach psów - 25,00 zł.

**§2.** 1. Opodatkowaniu podatkiem od posiadania psów nie podlegają szczenięta w wieku do 2-go miesiąca życia.

2. Obowiązek podatkowy powstaje od dnia 1 stycznia roku, w którym nastąpiło wejście w posiadanie psa.

3. Wygaśnięcie obowiązku podatkowego następuje z końcem roku, w którym nastąpiło pozbycie się psa.

**§3.** Podatek od posiadania psów płatny jest do dnia 31 marca każdego roku, albo w ciągu dwóch tygodni od dnia wejścia w posiadanie psa.

**§4.** 1. Zarządza się pobór podatku od posiadania psów w drodze inkasa.

2. Inkasentem podatku od posiadania psów jest Zakład Usług Komunalnych w Kaźmierzu.

3. Wysokość wynagrodzenia za inkaso ustala się w wysokości 15% od zainkasowanej kwoty.

**§5.** Wykonanie uchwały powierza się Wójtowi Gminy Kaźmierz.

**§6.** Traci moc uchwała Nr II/13/02 Rady Gminy Kaźmierz z dnia 4 grudnia 2002 r. w sprawie podatku od posiadania psów (Dz. Urz. Woj. Wiel. Nr 154, poz. 4360).

**§7.** Uchwała wchodzi w życie po upływie 14 dni od daty publikacji w Dzienniku Urzędowym Województwa Wielkopolskiego i ma zastosowanie dla roku podatkowego 2004.

Przewodniczący  
Rady Gminy  
(-) *Ryszard Hartwich*

## 3769

### UCHWAŁA Nr XV/103/03 RADY GMINY KAŻMIERZ

z dnia 27 listopada 2003 r.

#### w sprawie opłat administracyjnych

Na podstawie art. 18 ust. 2 pkt 8 ustawy z dnia 8 marca 1990 r. o samorządzie gminnym (Dz.U. z 2001 r. Nr 142 poz. 1591, Dz.U. z 2002 r. Nr 23, poz. 220, Nr 62, poz. 558, Nr 113, poz. 984, Nr 153, poz. 1271, Nr 214, poz. 1806, Dz.U. z 2003 r. Nr 80, poz. 717) art. 18 i art. 19 pkt 1 lit. c i pkt 2 ustawy z dnia 12 stycznia 1991 r. o podatkach i opłatach lokalnych (Dz.U. z 2002 r. Nr 9 poz. 84, Nr 200 poz. 1683, oraz Dz.U. z 2003 r. Nr 96, poz. 874, Nr 110, poz. 1039, Nr 188 poz. 1840), oraz art. 30 ust. 2 ustawy z dnia 27 marca 2003 r. o planowaniu i zagospodarowaniu przestrzennym (Dz.U. Nr 80, poz. 717) uchwala się, co następuje:

**§1.** Wprowadza się na terenie Gminy Kaźmierz opłatę administracyjną za wydanie wypisu i wrysów ze studium lub planu miejscowego w wysokości:

- a) za wypis
  - do 5 stron 50,00 zł,
  - od 6 do 20 stron 100,00 zł,
  - powyżej 20 stron 150,00 zł.
- b) za wrys w formatach:
  - od A4 do A3 50,00 zł,

- od A2 do A0 150,00 zł.

**§2.** 1. Opłata administracyjna pobierana jest przed dokonaniem czynności urzędowej w kasie Urzędu Gminy w Kaźmierzu lub na rachunek bankowy Urzędu Gminy.

2. Dowód uiszczenia opłaty administracyjnej przedkłada się do wglądu organowi dokonującemu czynności urzędowej. Datę dokonania opłaty odnotowuje się na sporządzonym dokumencie, podaniu lub wniosku.

**§3.** Wykonanie uchwały powierza się Wójtowi Gminy Kaźmierz.

**§4.** Traci moc uchwała Nr II/211/01 Rady Gminy Kaźmierz z dnia 12 listopada 2001 r. w sprawie opłat administracyjnych (Dz. Urz. Woj. Wiel. Nr 147 poz. 3022, z 2002 nr 20, poz. 702, Nr 99, poz. 2455).

**§5.** Uchwała wchodzi w życie po upływie 14 dni od daty publikacji w Dzienniku Urzędowym Województwa Wielkopolskiego.

Przewodniczący  
Rady Gminy  
(-) *Ryszard Hartwich*

## 3770

### UCHWAŁA Nr XV/106/03 RADY GMINY KAŹMIERZ

z dnia 27 listopada 2003 r.

#### w sprawie wprowadzenia zwolnień od podatku od nieruchomości

Na podstawie art. 7 ust. 3, ustawy z dnia 12 stycznia 1991 r. o podatkach i opłatach lokalnych (Dz.U. z 2002 r. Nr 9, poz. 84, Nr 200, poz. 1683, Dz.U. z 2003 r. Nr 96, poz. 874, Nr 110, poz. 1039, Nr 188, poz. 1840) uchwała się, co następuje:

**§1.** Zwalnia się od podatku od nieruchomości gminne budynki, budowle i zajęte pod nie grunty związane z pozyskiwaniem i dystrybucją wody oraz odprowadzaniem i oczyszczaniem ścieków.

**§2.** Wykonanie uchwały powierza się Wójtowi Gminy Kaźmierz.

**§3.** Uchwała wchodzi w życie po upływie 14 dni od dnia jej ogłoszenia w Dzienniku Urzędowym Województwa Wielkopolskiego i dotyczy roku podatkowego 2004.

Przewodniczący  
Rady Gminy  
(-) *Ryszard Hartwich*

## 3771

### UCHWAŁA Nr XVII/88/03 RADY GMINY BABIAK

z dnia 28 listopada 2003 r.

#### w sprawie ceny skupu żyta przyjmowanej jako podstawa obliczania podatku rolnego na obszarze gminy

Na podstawie art. 18 ust. 2 pkt 8, art. 40 ust. 1 i art. 41 ust. 1 ustawy z dnia 8 marca 1990 r. o samorządzie gminnym (Dz.U. z 2001 r. Nr 142, poz. 1591 ze zmianami) oraz art. 6 ust. 3 ustawy z dnia 15 listopada 1984 r. o podatku rolnym (Dz.U. z 1993 r. Nr 94, poz. 431 ze zmianami) Rada Gminy Babiak uchwała, co następuje:

**§1.** Obniża się określoną w Komunikacie Prezesa Głównego Urzędu Statystycznego z dnia 17 października 2003 r. (M.P. Nr 49, poz. 771) średnią cenę skupu żyta za okres pierwszych trzech kwartałów 2003 roku przyjmowaną jako podstawa

obliczania podatku rolnego na obszarze gminy w 2004 roku do kwoty 31,00 zł za 1 q.

**§2.** Wykonanie Uchwały powierza się Wójtowi Gminy Babiak.

**§3.** Uchwała podlega ogłoszeniu w Dzienniku Urzędowym Województwa Wielkopolskiego.

**§4.** Uchwała wchodzi w życie z dniem 1 stycznia 2004 roku.

Przewodniczący Rady  
(-) *Dariusz Wiśniewski*

## 3772

### UCHWAŁA Nr XVII/89/03 RADY GMINY BABIAK

z dnia 28 listopada 2003 r.

#### w sprawie podatku od nieruchomości

Na podstawie art. 18 ust. 2 pkt 8, art. 40 ust. 1 i art. 41 ust. 1 ustawy z dnia 8 marca 1990 r. o samorządzie gminnym (Dz.U. z 2001 r. Nr 142, poz. 1591 ze zmianami), art. 5 ust. 1 i art. 7 ust. 3 ustawy z dnia 12 stycznia 1991 r. o podatkach i opłatach lokalnych (Dz.U. z 2002 r. Nr 9, poz. 84 ze zmianami), w związku z Obwieszczeniem Ministra Finansów z dnia 31 października 2003 r. w sprawie wysokości górnych granic stawek kwotowych w podatkach i opłatach lokalnych (M.P. Nr 51, poz. 804) Rada Gminy Babiak uchwała, co następuje:

**§1.** Określa się na terenie gminy Babiak roczne stawki podatku od nieruchomości:

1. od gruntów)

- a) związanych z prowadzeniem działalności gospodarczej, bez względu na sposób zakwalifikowania w ewidencji gruntów i budynków - 0,46 zł od 1 m<sup>2</sup> powierzchni,
- b) pod jeziorami, zajętych na zbiorniki wodne retencyjne lub elektrowni wodnych - 3,41 od 1 ha powierzchni,
- c) pozostałych, w tym zajętych na prowadzenie odpłatnej statutowej działalności pożytku publicznego przez organizacje pożytku publicznego - 0,07 zł od 1 m<sup>2</sup> powierzchni,

2. od budynków lub ich części:

- a) mieszkalnych - 0,32 zł od 1 m<sup>2</sup> powierzchni użytkowej,
- b) związanych z prowadzeniem działalności gospodarczej oraz od budynków mieszkalnych lub ich części zajętych na prowadzenie działalności gospodarczej - 12,10 zł od 1 m<sup>2</sup> powierzchni użytkowej,
- c) zajętych na prowadzenie działalności gospodarczej w zakresie obrotu kwalifikowanym materiałem siewnym - 8,11 zł od 1 m<sup>2</sup> powierzchni użytkowej,

d) zajętych na prowadzenie działalności gospodarczej w zakresie udzielania świadczeń zdrowotnych - 3,49 zł od 1 m<sup>2</sup> powierzchni użytkowej,

e) pozostałych, w tym zajętych na prowadzenie odpłatnej statutowej działalności pożytku publicznego przez organizacje pożytku publicznego - 3,00 zł od 1 m<sup>2</sup> powierzchni użytkowej.

3. od budowli - 2% ich wartości określonej na podstawie art. 4 ust. 1 pkt 3 i ust. 3-7 Ustawy z dnia 12 stycznia 1991 r. o podatkach i opłatach lokalnych (Dz.U. z 2002 r. Nr 9, poz. 84 ze zmianami).

**§2.** Zwalnia się od podatku od nieruchomości grunty, budynki lub ich części oraz budowle zajęte na potrzeby:

- 1) ochrony przeciwpożarowej,
- 2) świadczenia usług komunalnych (użyteczności publicznej),
- 3) świadczenia usług kulturalnych.

**§3.** Traci moc Uchwała Nr III/12/02 Rady Gminy Babiak z dnia 13 grudnia 2002 r. w sprawie podatku od nieruchomości (Dz. Urzędowy Woj. Wielkopolskiego Nr 159, poz. 4683).

**§4.** Wykonanie Uchwały powierza się Wójtowi Gminy Babiak.

**§5.** Uchwała podlega ogłoszeniu w Dzienniku Urzędowym Województwa Wielkopolskiego.

**§6.** Uchwała wchodzi w życie z dniem 1 stycznia 2004 roku.

Przewodniczący Rady  
(-) Dariusz Wiśniewski

### 3773

#### UCHWAŁA Nr XVII/90/03 RADY GMINY BABIAK

z dnia 28 listopada 2003 r.

##### w sprawie podatku od posiadania psów

Na podstawie art. 18 ust. 2 pkt 8, art. 40 ust. 1 i art. 41 ust. 1 ustawy z dnia 8 marca 1990 r. o samorządzie gminnym (Dz.U. z 2001 r. Nr 142, poz. 1591 ze zmianami), art. 14 ustawy z dnia 12 stycznia 1991 r. o podatkach i opłatach lokalnych (Dz.U. z 2002 r. Nr 9, poz. 84 ze zmianami), w związku z Obwieszczeniem Ministra Finansów z dnia 31 października 2003 r. w sprawie wysokości górnych granic stawek kwotowych w podatkach i opłatach lokalnych (M.P. Nr 51, poz. 804) Rada Gminy Babiak uchwała, co następuje:

**§1.** Ustala się roczną stawkę podatku od posiadania psów w wysokości 37,00 zł od jednego psa.

**§2.** Podatek od posiadania psów płatny jest w terminie do dnia 15 maja roku podatkowego lub w ciągu 14 dni od dnia nabycia psa bez wezwania do zapłaty.

**§3.** 1. Zarządza się pobór podatku od posiadania psów w drodze inkasa.

2. Na inkasentów podatku wyznacza się sołtysów gminy Babiak.

3. Wynagrodzenie dla inkasentów podatku od posiadania psów ustala się w wysokości 50% od zainkasowanych kwot podatku.

**§4.** Nie pobiera się podatku od posiadania jednego psa utrzymywanego w celu pilnowania gospodarstwa domowego.

**§5.** Traci moc Uchwała Nr III/13/02 Rady Gminy Babiak z dnia 13 grudnia 2002 r. w sprawie podatku od posiadania psów (Dz. Urzęd. Woj. Wielkopolskiego Nr 159, poz. 4684).

**§6.** Wykonanie Uchwały powierza się Wójtowi Gminy Babiak.

**§7.** Uchwała podlega ogłoszeniu w Dzienniku Urzędowym Województwa Wielkopolskiego.

**§8.** Uchwała wchodzi w życie z dniem 1 stycznia 2004 roku.

Przewodniczący Rady  
(-) *Dariusz Wiśniewski*

### 3774

#### UCHWAŁA Nr XVII/91/03 RADY GMINY BABIAK

z dnia 28 listopada 2003 r.

##### w sprawie określenia wysokości stawek podatku od środków transportowych

Na podstawie art. 18 ust. 2 pkt 8), art. 40 ust. 1 i art. 41 ust. 1 ustawy z dnia 8 marca 1990 r. o samorządzie gminnym (Dz.U. z 2001 r. Nr 142, poz. 1591 ze zmianami) w związku z art. 10 ust. 1 ustawy z dnia 12 stycznia 1991 r. o podatkach i opłatach lokalnych (Dz.U. z 2002 r. Nr 9, poz. 84 ze zmianami) w związku z Obwieszczeniem Ministra Finansów z dnia 31 października 2003 r. w sprawie wysokości górnych granic stawek kwotowych w podatkach i opłatach lokalnych (M.P. Nr 51, poz. 804) i Obwieszczeniem Ministra Finansów z dnia 20 października 2003 r. w sprawie stawek podatku od środków transportowych obowiązujących w 2004 r. (Dz. Urz. Min. Fin. Nr 15, poz. 83) Rada Gminy Babiak uchwała, co następuje:

**§1.** Określa się wysokość stawek podatku od środków transportowych:

1. od samochodów ciężarowych o dopuszczalnej masie całkowitej pojazdu:

- a) od 3,5 tony do 5,5 tony włącznie - 200 zł,
- b) powyżej 5,5 ton do 9 ton włącznie - 300 zł,
- c) powyżej 9 ton a poniżej 12 ton - 400 zł,

2. od samochodów ciężarowych z zawieszeniem pneumatycznym lub zawieszeniem uznanym za równoważne o dopuszczalnej masie całkowitej:

- a) równej lub wyższej niż 12 ton, a mniejszej niż 18 ton:
  - o liczbie osi - dwie - 554 zł,
  - o liczbie osi - trzy - 248 zł,

- o liczbie osi cztery i więcej - 659 zł.
  - b) równej lub wyższej niż 18 ton, a mniejszej niż 26 ton:
    - o liczbie osi - dwie - 554 zł,
    - o liczbie osi - trzy - 1.014 zł,
    - o liczbie osi - cztery i więcej - 668 zł.
  - c) równej lub wyższej niż 26 ton:
    - o liczbie osi - dwie - 554 zł,
    - o liczbie osi - trzy - 1.014 zł,
    - o liczbie osi - cztery i więcej - 1.654 zł.
3. od samochodów ciężarowych z innym systemem zawieszenia osi jezdnych o dopuszczalnej masie całkowitej:
- a) równej lub wyższej niż 12 ton, a mniejszej niż 18 ton:
    - o liczbie osi - dwie - 1.252 zł,
    - o liczbie osi - trzy - 507 zł,
    - o liczbie osi - cztery i więcej - 668 zł.
  - b) równej lub wyższej niż 18 ton, a mniejszej niż 26 ton:
    - o liczbie osi - dwie - 1.252 zł,
    - o liczbie osi - trzy - 1.577 zł,
    - o liczbie osi - cztery i więcej - 1.042 zł.
  - c) równej lub wyższej niż 26 ton, a mniejszej niż 29 ton:
    - o liczbie osi - dwie - 1.252 zł,
    - o liczbie osi - trzy - 1.577 zł,
    - o liczbie osi - cztery i więcej - 1.654 zł.
  - d) równej lub wyższej niż 29 ton:
    - o liczbie osi - dwie - 1.252 zł,
    - o liczbie osi - trzy - 1.577 zł,
    - o liczbie osi - cztery i więcej - 2.452,80 zł.
4. od ciągników siodłowych i balastowych przystosowanych do używania łącznie z naczepą lub przyczepą o dopuszczalnej masie całkowitej zespołu pojazdów:
- a) od 3,5 tony i poniżej 5,5 ton - 700 zł,
  - b) od 5,5 tony i poniżej 9 ton - 700 zł,
  - c) od 9 ton i poniżej 12 ton - 800 zł.
5. od ciągników siodłowych i balastowych przystosowanych do używania łącznie z naczepą lub przyczepą, z zawieszeniem pneumatycznym lub zawieszeniem uznanym za równoważne, o dopuszczalnej masie całkowitej zespołu pojazdów:
- a) równej lub wyższej niż 12 ton i mniejszej niż 18 ton:
    - o liczbie osi - dwie - 20 zł,
    - o liczbie osi - trzy - 1.247 zł.
  - b) równej lub wyższej niż 18 ton i mniejszej niż 36 ton:
    - o liczbie osi - dwie - 1.413 zł,
    - o liczbie osi - trzy - 1.723 zł,
    - o liczbie osi - cztery i więcej - 1.654 zł.
6. od ciągników siodłowych i balastowych przystosowanych do używania łącznie z naczepą lub przyczepą, z innym systemem zawieszenia osi jezdnych, o dopuszczalnej masie całkowitej zespołu pojazdów:
- a) równej lub wyższej niż 12 ton i mniejszej niż 18 ton:
    - o liczbie osi - dwie - 40 zł,
    - o liczbie osi - trzy - 1.723 zł,
  - b) równej lub wyższej niż 18 ton i mniejszej niż 31 ton:
    - o liczbie osi - dwie - 920 zł,
    - o liczbie osi - trzy - 1.723 zł,
  - c) równej lub wyższej niż 31 i mniejszej niż 36 ton:
    - o liczbie osi - dwie - 1.937,76 zł,
    - o liczbie osi - trzy - 1.723 zł,
  - d) równej lub wyższej niż 36 i mniejszej niż 40 ton:
    - o liczbie osi - dwie - 1.937,76 zł,
    - o liczbie osi - trzy - 1.723 zł,
  - e) równej lub wyższej niż 40 ton:
    - o liczbie osi - dwie - 1.937,76 zł,
    - o liczbie osi - trzy - 2.548,65 zł.
7. od przyczep i naczep, które łącznie z pojazdem silnikowym posiadają dopuszczalną masę całkowitą od 7 ton i poniżej 12 ton, z wyjątkiem związanych wyłącznie z działalnością rolniczą prowadzoną przez podatnika podatku rolnego:
- od 7 ton i poniżej 12 ton - 100 zł,
8. od przyczep lub naczep z zawieszeniem pneumatycznym lub zawieszeniem uznanym za równoważne o dopuszczalnej masie całkowitej zespołu pojazdów:
- a) równej lub wyższej niż 12 ton i mniejszej niż 18 ton:
    - o liczbie osi - jedna - 20 zł,
    - o liczbie osi - dwie - 211 zł,
    - o liczbie osi - trzy - 677 zł,
  - b) równej lub wyższej niż 18 ton i mniejszej niż 36 ton:
    - o liczbie osi - jedna - 320 zł,
    - o liczbie osi - dwie - 850 zł,
    - o liczbie osi - trzy - 677 zł,
  - c) równej lub wyższej niż 36 ton:
    - o liczbie osi - jedna - 320 zł,
    - o liczbie osi - dwie - 1.150 zł,
    - o liczbie osi - trzy - 943 zł,

9. od przyczepy lub naczepy z innym systemem zawieszenia osi jezdnych o dopuszczalnej masie całkowitej zespołu pojazdów:
- a) równej lub wyższej niż 12 ton i mniejszej niż 18 ton:
    - o liczbie osi - jedna - 30 zł,
    - o liczbie osi - dwie - 310 zł,
    - o liczbie osi - trzy - 943 zł,
  - b) równej lub wyższej niż 18 ton i mniejszej niż 36 ton:
    - o liczbie osi - jedna - 562 zł,
    - o liczbie osi - dwie - 1.292 zł,
    - o liczbie osi - trzy - 943 zł,
  - c) równej 36 ton:
    - o liczbie osi - jedna - 562 zł,
    - o liczbie osi - dwie - 1292 zł,
    - o liczbie osi - trzy - 943 zł,
  - d) wyższej niż 36 ton:
    - o liczbie osi - jedna - 562 zł,
    - o liczbie osi - dwie - 1.700 zł,
    - o liczbie osi - trzy - 1.281 zł,
10. od autobusów w zależności od liczby miejsc do siedzenia:
- a) mniej niż 30 miejsc - 700 zł,
  - b) równej lub wyższej niż 30 miejsc - 900 zł.
- §2.** Dla pojazdów określonych w §1 pkt 1, 4, 7, i 10 wyprodukowanych przed 1990 r. i nie posiadających katalizatora stawki podatku zwiększa się i określa się w wysokości:
- a) od samochodów ciężarowych o dopuszczalnej masie całkowitej pojazdu:
    - od 3,5 tony do 5,5 ton włącznie - 210 zł,
    - od 5,5 tony do 9 ton włącznie - 315 zł,
    - od 9 ton do poniżej 12 ton - 420 zł.
  - b) od ciągnika siodłowego lub balastowego przystosowanego do używania łącznie z naczepą lub przyczepą o dopuszczalnej masie całkowitej zespołu pojazdów od 3,5 tony i poniżej 12 ton:
    - od 3,5 tony i poniżej 5,5 tony - 735 zł,
    - od 5,5 tony i poniżej 9 ton - 735 zł,
    - od 9 ton i poniżej 12 ton - 840 zł.
  - c) od przyczep i naczep, które łącznie z pojazdem silnikowym posiadają dopuszczalną masę całkowitą od 7 ton i poniżej 12 ton, z wyjątkiem związanych wyłącznie z działalnością rolniczą prowadzoną przez podatnika podatku rolnego:
    - od 7 ton i poniżej 12 ton - 105 zł,
  - d) od autobusów w zależności od liczby miejsc do siedzenia:
    - mniej niż 30 miejsc - 735 zł,
    - równej lub wyższej niż 30 miejsc - 945 zł.

**§3.** Wykonanie Uchwały powierza się Wójtowi Gminy Babiak.

**§4.** Traci moc Uchwała Nr IV/26/02 Rady Gminy Babiak z dnia 18 grudnia 2002 roku w sprawie określenia wysokości stawek podatku od środków transportowych (Dz. Urzęd. Woj. Wielkopolskiego Nr 159, poz. 4688).

**§5.** Uchwała podlega ogłoszeniu w Dzienniku Urzędowym Województwa Wielkopolskiego.

**§6.** Uchwała wchodzi w życie z dniem 1 stycznia 2004 roku.

Przewodniczący Rady  
(-) Dariusz Wiśniewski

## 3775

### UCHWAŁA Nr XVII/92/03 RADY GMINY BABIAK

z dnia 28 listopada 2003 r.

#### w sprawie opłaty targowej

Na podstawie art. 18 ust. 2 pkt 8, art. 40 ust. 1 i art. 41 ust. 1 ustawy z dnia 8 marca 1990 r. o samorządzie gminnym (Dz.U. z 2001 r. Nr 142, poz. 1591 ze zmianami) oraz art. 19 pkt 1 lit. a i pkt 2 ustawy z dnia 12 stycznia 1991 r. o podatkach i opłatach lokalnych (Dz.U. z 2002 r. Nr 9, poz. 84 ze zmianami), w związku z Obwieszczeniem Ministra Finansów z dnia 31 października 2003 r. w sprawie wysokości górnych granic

stawek kwotowych w podatkach i opłatach lokalnych (M.P. Nr 51, poz. 804) Rada Gminy Babiak uchwała, co następuje:

**§1.** Określa się na terenie gminy Babiakienne stawki opłaty targowej w następujących wysokościach:

- 1) od sprzedaży towarów z ręki, koszyka i skrzynki - 2,00 zł,

- 2) od sprzedaży towarów ze stoiska przewoźnego - 4,00 zł,
- 3) od sprzedaży towarów ze stoiska stałego - 7,50 zł,
- 4) od sprzedaży ze straganu i samochodu - 15,00 zł.

§2. 1. Zarządza się pobór opłaty targowej w drodze inkasa.

2. Na inkasenta opłaty targowej wyznacza się Gminną Spółdzielnię „SCH” w Babiaku, która za inkaso opłaty targowej otrzymywać będzie wynagrodzenie w wysokości 78% od zainkasowanych kwot opłaty.

3. Wynagrodzenie za inkaso płatne będzie w terminie do ostatniego dnia każdego miesiąca.

4. Ustala się termin wpłat z tytułu opłaty targowej pobranej przez inkasenta do budżetu gminy na ostatni dzień miesiąca, w którym pobrano opłaty.

§3. Traci moc Uchwała Nr III/15/02 Rady Gminy Babiak z dnia 13 grudnia 2002 r. w sprawie opłaty targowej (Dz. Urzęd. Woj. Wielkopolskiego Nr 159, poz. 4685).

§4. Wykonanie Uchwały powierza się Wójtowi Gminy Babiak.

§5. Uchwała podlega ogłoszeniu w Dzienniku Urzędowym Województwa Wielkopolskiego.

§6. Uchwała wchodzi z życie z dniem 1 stycznia 2004 roku.

Przewodniczący Rady  
(-) *Dariusz Wiśniewski*

## 3776

### UCHWAŁA Nr XVII/93/03 RADY GMINY BABIAK

z dnia 28 listopada 2003 r.

#### w sprawie opłaty administracyjnej

Na podstawie art. 18 ust. 2 pkt 8, art. 40 ust. 1 i art. 41 ust. 1 ustawy z dnia 8 marca 1990 r. o samorządzie gminnym (Dz.U. z 2001 r. Nr 142, poz. 1591 ze zmianami), art. 18 i art. 19 pkt 1 lit. d ustawy z dnia 12 stycznia 1991 r. o podatkach i opłatach lokalnych (Dz.U. z 2002 r. Nr 9, poz. 84 ze zmianami), art. 30 ust. 2 ustawy z dnia 27 marca 2003 r. o planowaniu i zagospodarowaniu przestrzennym (Dz.U. Nr 80, poz. 717), w związku z Obwieszczeniem Ministra Finansów z dnia 31 października 2003 r. w sprawie wysokości górnych granic stawek kwotowych w podatkach i opłatach lokalnych (M.P. Nr 51, poz. 804) Rada Gminy Babiak uchwała, co następuje:

§1. Wprowadza się w gminie Babiak opłatę administracyjną za wydanie wypisów i wyrysów z miejscowych planów zagospodarowania przestrzennego.

§2. Stawki opłaty administracyjnej za wydanie wypisów i wyrysów z miejscowych planów zagospodarowania przestrzennego określa się w wysokości:

- a) za wypis - 15,00 zł
- b) za wyrys - 25,00 zł.

§3. 1. Opłatę administracyjną określoną w §1 uiszcza się w kasie Urzędu Gminy w Babiaku przed wydaniem wypisu lub wyrysu z planu.

2. Wypis lub wyrys z planu wydaje się po okazaniu dowodu zapłaty opłaty administracyjnej.

§4. Traci moc Uchwała Nr III/16/02 Rady Gminy Babiak z dnia 13 grudnia 2002 r. w sprawie opłaty administracyjnej (Dz. Urzęd. Woj. Wielkopolskiego Nr 159, poz. 4686).

§5. Wykonanie Uchwały powierza się Wójtowi Gminy Babiak.

§6. Uchwała podlega ogłoszeniu w Dzienniku Urzędowym Województwa Wielkopolskiego.

§7. Uchwała wchodzi w życie z dniem 1 stycznia 2004 roku.

Przewodniczący Rady  
(-) *Dariusz Wiśniewski*



## 3777

### UCHWAŁA Nr XIII/116/03 RADY MIASTA I GMINY GOŁAŃCZ

z dnia 28 listopada 2003 r.

#### w sprawie ustalenia stawek podatków i opłat lokalnych

Na podstawie art. 18 ust. 2, pkt 8, art. 40 ust. 1, art. 41 ust. 1, art. 42 ustawy z dnia 8 marca 1990 roku o samorządzie gminnym (Dz.U. z 2001 r. Nr 142, poz. 1591; z 2002 r. Nr 23, poz. 220, Nr 62, poz. 558, Nr 113, poz. 984, Nr 153, poz. 1271, Nr 214, poz. 1806 oraz z 2003 r. Nr 80, poz. 717, Nr 162, poz. 1568), art. 5, ust. 1, art. 6, ust. 12, art. 7, ust. 3, art. 14, art. 18, art. 19 ustawy z dnia 12 stycznia 1991 r. o podatkach i opłatach lokalnych (Dz.U. z 2002 r. Nr 9, poz. 84, Nr 200, poz. 1683 oraz z 2003 r. Nr 188, poz. 1840) art. 30 ust. 2 ustawy z dnia 27 marca 2003 r. o planowaniu i zagospodarowaniu przestrzennym (Dz.U. Nr 80, poz. 717) art. 47 §4a Ordynacji podatkowej (Dz.U. z 1997 r. Nr 137, poz. 926, Nr 160 poz. 1083; z 1998 r. Nr 106, poz. 668; z 1999 r. Nr 11, poz. 95, Nr 92, poz. 1062; z 2000 r. Nr 94, poz. 1037, Nr 116, poz. 1216, Nr 120, poz. 1268, Nr 122, poz. 1315; z 2001 r. Nr 16, poz. 166, Nr 39, poz. 459, Nr 42, poz. 475, Nr 110, poz. 1189, Nr 125, poz. 1368, Nr 130, poz. 1452; z 2002 r. Nr 89, poz. 804, Nr 113, poz. 984, Nr 169, poz. 1387 oraz z 2003 r. Nr 130, poz. 1188, Nr 137, poz. 1302) Rada Miasta i Gminy Gołańcz uchwała, co następuje:

**§1.** 1. Ustala się roczne stawki podatku od nieruchomości na terenie Miasta i Gminy Gołańcz w wysokości:

- a) od budynków mieszkalnych lub ich części - od 1 m<sup>2</sup> powierzchni użytkowej 0,45,
- b) od budynków lub ich części związanych z prowadzeniem działalności gospodarczej innej niż działalność rolnicza i leśna oraz od budynków mieszkalnych lub ich części zajętych na prowadzenie działalności gospodarczej - od 1 m<sup>2</sup> powierzchni użytkowej 11,63,
- c) od budynków lub ich części zajętych na prowadzenie działalności gospodarczej w zakresie obrotu kwalifikowanym materiałem siewnym - od 1 m<sup>2</sup> powierzchni użytkowej 8,11,
- d) od budynków lub ich części zajętych na prowadzenie działalności gospodarczej w zakresie udzielania świadczeń zdrowotnych od 1 m<sup>2</sup> powierzchni użytkowej 3,49,
- e) od budynków gospodarczych lub ich części i garaży nie związanych z działalnością gospodarczą będących własnością osób fizycznych - od 1 m<sup>2</sup> powierzchni użytkowej 4,44,
- f) od pozostałych budynków lub ich części nie wymienionych w pkt a-e, w tym zajętych na prowadzenie odpłatnej statutowej działalności pożytku publicznego przez organizacje pożytku publicznego od 1 m<sup>2</sup> powierzchni użytkowej 4,00,
- g) 2% wartości budowli określonej na podstawie art. 4 ust. 1 pkt 3 i ust. 3-9 ustawy o podatkach i opłatach lokalnych,

h) od gruntów:

- związanych z prowadzeniem działalności gospodarczej, innej niż rolnicza lub leśna, bez względu na sposób zakwalifikowania w ewidencji gruntów i budynków od 1 m<sup>2</sup> powierzchni 0,45,
- pod jeziorami, zajętych na zbiorniki wodne retencyjne lub elektrowni wodnych od 1 ha powierzchni 3,41.
- pozostałych, w tym zajętych na prowadzenie odpłatnej statutowej działalności pożytku publicznego przez organizacje pożytku publicznego od 1 m<sup>2</sup> powierzchni użytkowej 0,11.

2. Zwolnienia z podatku od nieruchomości:

a) nieruchomości zajęte na potrzeby zakładów budżetowych, jednostek budżetowych, instytucji kultury powiązanych z budżetem Miasta i Gminy Gołańcz za wyjątkiem budynków lub ich części, gruntów związanych z prowadzeniem działalności gospodarczej,

b) nieruchomości związane z ochroną przeciwpożarową,

c) grunty (działki) przydzielone do bezpłatnego użytkowania osobie, która przekazała gospodarstwo rolne państwu w zamian za emeryturę lub rentę.

3. Zarządza się pobór podatku od nieruchomości w drodze inkasa od osób fizycznych:

a) na terenie miasta do poboru podatku od nieruchomości Rada Miasta i Gminy wyznacza inkasenta Pana Stanisława Pawlewskiego,

b) na terenie wsi do poboru podatku od nieruchomości Rada Miasta i Gminy wyznacza sołtysów wiejskich,

c) wynagrodzenie za pobór podatku od nieruchomości sołtysom i inkasentowi określa uchwała Nr XXXIV/178/01 z dnia 18.12.2001 r. ze zmianą uchwałą Nr VI/68/03 z dnia 26.03.2003 r.,

d) podatek można również uiszczać w kasie urzędu lub na rachunek bankowy urzędu PBS Wągrowiec O/ Gołańcz Nr 69 8959 0001 3900 0316 2000 0020.

**§2.** 1. Ustala się roczną stawkę podatku od posiadania psów w wysokości) od każdego posiadania psa podlegającego opodatkowaniu na terenie miasta i gminy Gołańcz 20,00 zł.

2. Obowiązek podatkowy powstaje w roku podatkowym, w którym nastąpiło wejście w posiadanie psa.

3. Wygaśnięcie obowiązku podatkowego następuje z końcem roku, w którym nastąpiło zbycie psa.

4. Posiadacz psa zobowiązany jest zgłosić organowi podatkowemu powstanie i wygaśnięcie obowiązku podatkowego w ciągu 14 dni od jego powstania.

5. Zwalnia się z podatku od posiadania psów posiadanie jednego psa w celu pilnowania obiektu osób prowadzących działalność gospodarczą.

6. Podatek od posiadania psów jest płatny bez wezwania w terminie do 15 maja każdego roku.

7. Zarządza się pobór podatku od posiadania psów w drodze inkasa:

- a) na terenie miasta do poboru podatku od posiadania psów Rada Miasta i Gminy wyznacza inkasenta Pana Stanisława Pawlewskiego,
- b) na terenie wsi do poboru podatku od posiadania psów Rada Miasta i Gminy wyznacza sołtysów wiejskich. Podatek można również uiszczać w kasie urzędu lub na rachunek bankowy urzędu PBS Wągrowiec o/ Gołańcz Nr 69 8959 0001 3900 0316 2000 0020,
- c) za pobór podatku od posiadania psów sołtysom i inkasentowi przysługuje wynagrodzenie w wysokości 5% od zainkasowanej osobiście kwoty,
- d) wynagrodzenie będzie płatne w terminie do ostatniego dnia roboczego roku budżetowego po rozliczeniu się z zainkasowanej należności.

**§3.** 1. Ustala się dzienną stawkę opłaty targowej za dokonanie sprzedaży niezależnie od branży towarów w następujących wysokościach)

- 1) na targowisku przy ulicy Składowej i Lipowej - 12,00 zł z jednego wydzielonego stoiska,
- 2) na pozostałych targowiskach na terenie miasta i gminy przy sprzedaży:
  - a) z samochodu i ciągnika - 20,00
  - b) ze straganu - 10,00
  - c) ze stolika - 8,00
  - d) z ziemi - 6,00

2. Zarządza się pobór opłaty targowej w drodze inkasa, na inkasentów Rada Miasta i Gminy wyznacza:

- a) Zakład Gospodarki Komunalnej i Mieszkaniowej przy Urzędzie Miasta i Gminy w Gołańczy na targowisku miejskim przy ul. Składowej oraz w każdym innym miejscu poza targowiskiem przy ulicy Lipowej,
- b) Panią Barbarę Belter na targowisku przy ul. Lipowej.

3. Za pobór opłaty targowej przysługuje wynagrodzenie w wysokości:

- a) Zakładowi Gospodarki Komunalnej i Mieszkaniowej przy Urzędzie Miasta i Gminy w Gołańczy 13% od zainkasowanej kwoty,
- b) Pani Barbarze Belter 80% od zainkasowanej osobiście kwoty.

4. Inkasenci są zobowiązani do wpłaty pobranych należności w dniu ich pobrania do kasy urzędu lub na rachunek bankowy urzędu PBS Wągrowiec o/ Gołańcz Nr 69 8959 0001 3900 0316 2000 0020.

5. Wynagrodzenie inkasenta płatne będzie do 15 dnia każdego miesiąca po upływie miesiąca, w którym zebrano należności i dokonano ich rozliczenia.

**§4.** 1. Ustala się opłatę administracyjną za następujące czynności, które nie są objęte opłatą skarbową:

- 1) za wypis ze studium lub planu miejscowego zagospodarowania przestrzennego - 55,00 zł,
- 2) za wyrys ze studium lub planu miejscowego zagospodarowania przestrzennego - 75,00 zł.

2. Poboru opłaty administracyjnej dokonuje się w kasie urzędu w dniu dokonania czynności urzędowych.

**§5.** Wykonanie uchwały powierza się Burmistrzowi Miasta i Gminy Gołańcz.

**§6.** Uchwała wchodzi w życie po upływie 14 dni od ogłoszenia w Dzienniku Urzędowym Województwa Wielkopolskiego i ma zastosowanie od roku podatkowego 2004.

Przewodniczący  
Rady Miasta i Gminy  
(-) Eugeniusz Hańczuk

**3778**

**UCHWAŁA Nr XIII/117/03 RADY MIASTA I GMINY GOŁAŃCZ**

z dnia 28 listopada 2003 r.

**w sprawie ustalenia wysokości stawek podatku od środków transportowych**

Na podstawie art. 18 ust. 2, pkt 8, art. 40 ust. 1, art. 41 ust. 1, art. 42 ustawy z dnia 8 marca 1990 roku o samorządzie gminnym (Dz.U. z 2001 r. Nr 142, poz. 1591; z 2002 r. Nr 23, poz. 220, Nr 62, poz. 558, Nr 113, poz. 984, Nr 153, poz. 1271, Nr 214, poz. 1806 oraz z 2003 r. Nr 80, poz. 717, Nr 162, poz. 1568) i art. 10 ust. 1 i 2 ustawy z dnia 12 stycznia 1991 r. o podatkach i opłatach lokalnych (Dz.U. z 2002 r. Nr 9, poz.

84, Nr 200, poz. 1683; oraz z 2003 r. Nr 188, poz. 1840) Rada Miasta i Gminy Gołańcz uchwala, co następuje:

**§1.** Ustala się roczne stawki podatku od środków transportowych w wysokości:

1. Samochody ciężarowe o dopuszczalnej masie całkowitej:

	Rok produkcji	
	do 1993	od 1994
a) od 3,5 tony do 5,5 tony włącznie		
- z katalizatorem	500,00	400,00
- bez katalizatora	600,00	500,00
b) powyżej 5,5 tony do 9 ton włącznie		
- z katalizatorem	600,00	500,00
- bez katalizatora	700,00	600,00
c) powyżej 9 ton do poniżej 12 ton		
- z katalizatorem	700,00	600,00
- bez katalizatora	800,00	700,00

2. Samochody ciężarowe o dopuszczalnej masie całkowitej

Liczba osi i dopuszczalna masa całkowita (w tonach)		Stawka podatku (w złotych)	
nie mniej niż	mniej niż	oś jezdna (osie jezdne) z zawieszeniem pneumatycznym lub zawieszeniem uznanym za równoważne	inne systemy zawieszenia osi jezdnych
2	2	3	4
Dwie osie			
12	13	950,00	1.000,00
13	14	1.000,00	1.100,00
14	15	1.050,00	1.150,00
15		1.100,00	1.300,00
Trzy osie			
12	17	1.000,00	1.100,00
17	19	1.050,00	1.200,00
19	21	1.100,00	1.300,00
21	23	1.150,00	1.400,00
23	25	1.200,00	1.580,00
25		1.250,00	1.600,00
Cztery osie i więcej			
12	25	1.150,00	1.850,00
25	27	1.250,00	1.950,00
27	29	1.350,00	2.050,00
29	31	1.660,00	2.452,80
31		1.670,00	2.452,80

3. Ciągniki siodłowe i balastowe przystosowane do używania łącznie z naczepą lub przyczepą o dopuszczalnej masie całkowitej zespołu pojazdów

	Rok produkcji	
	do 1993	od 1994
a) od 3,5 tony i poniżej 12 ton		
- z katalizatorem	1.300,00	1.100,00
- bez katalizatora	1.400,00	1.200,00

4. Ciągniki siodłowe i balastowe przystosowane do używania łącznie z naczepą lub przyczepą o dopuszczalnej masie całkowitej

Liczba osi i dopuszczalna masa całkowita zespołu pojazdów: ciągnik siodłowy + naczepa, ciągnik balastowy + przyczepa (w tonach)		Stawka podatku (w złotych)	
nie mniej niż	mniej niż	oś jezdna (osie jezdne) z zawieszeniem pneumatycznym lub zawieszeniem uznanym za równoważne	inne systemy zawieszenia osi jezdnych
2	2	3	4
Dwie osie			
12	18	1.100,00	1.200,00
18	25	1.300,00	1.400,00
25	31	1.500,00	1.600,00
31		1.700,00	1.937,76
Trzy osie			
12	40	1.500,00	1.800,00
40		1.750,00	2.548,65

5. Przyczepy i naczepy, które łącznie z pojazdem silnikowym posiadają dopuszczalną masę całkowitą od 7 ton i poniżej 12 ton, z wyjątkiem związanych wyłącznie z działalnością rolniczą prowadzoną przez podatnika podatku rolnego:

	Rok produkcji	
	do 1993	od 1994
a) od 7 ton do poniżej 12 ton	800,00	700,00

6. Przyczepy i naczepy, które łącznie z pojazdem silnikowym posiadają dopuszczalną masę całkowitą równą lub wyższą niż 12 ton, z wyjątkiem związanych wyłącznie z działalnością rolniczą prowadzoną przez podatnika podatku rolnego:

Liczba osi i dopuszczalna masa całkowita zespołu pojazdów: naczepa / + pojazd silnikowy (w tonach)		Stawka podatku (w złotych)	
nie mniej niż	mniej niż	oś jezdna (osie jezdne) z zawieszeniem pneumatycznym lub zawieszeniem uznanym za równoważne	inne systemy zawieszenia osi jezdnych
1	2	3	4
Jedna oś			
12	18	650,00	750,00
18	25	700,00	850,00
25		750,00	950,00
Dwie osie			
12	28	650,00	750,00
28	33	750,00	900,00
33	38	900,00	1.300,00
38		1.200,00	1.700,00
Trzy osie			
12	38	800,00	1.000,00
38		1.000,00	1.300,00

## 7. Autobusy

## a) do 15 miejsc

	Rok produkcji	
	do 1993	od 1994
- z katalizatorem	450,00	350,00
- bez katalizatora	550,00	450,00

## b) powyżej 15 do 29 miejsc

- z katalizatorem	750,00	650,00
- bez katalizatora	850,00	750,00

## c) równej i powyżej 30 miejsc

- z katalizatorem	1.670,00	1.570,00
- bez katalizatora	1.770,00	1.670,00

**§2.** Wykonanie uchwały powierza się Burmistrzowi Miasta i Gminy Gołańcz.

**§3.** Uchwała wchodzi w życie po upływie 14 dni od ogłoszenia w Dzienniku Urzędowym Województwa Wielkopolskiego i ma zastosowanie od roku podatkowego 2004.

Przewodniczący  
Rady Miasta i Gminy  
(-) *Eugeniusz Hańczuk*

**3779****UCHWAŁA Nr XIII/80/2003 RADY MIEJSKIEJ W OSTROROGU**

z dnia 1 grudnia 2003 r.

**w sprawie określenia wysokości podatku od nieruchomości**

Na podstawie art. 18 ust.2 pkt 8 i art. 40 ust. 1 ustawy z dnia 8 marca 1990 roku o samorządzie gminnym (tekst jedn. Dz.U. z 2001 roku Nr 142, poz. 1591, ze zm. Dz.U. z 2002 roku Nr 23, poz. 220, Nr 62, poz. 558, Nr 113, poz. 984, Nr 153, poz. 1271 i Nr 214, poz. 1806, oraz z 2003 roku Nr 80, poz. 717) i art. 5 ust. 1 ustawy z dnia 12 stycznia 1991 roku o podatkach i opłatach lokalnych (tekst jedn. Dz.U. z 2002 roku Nr 9, poz. 84 ze zm. Dz.U. z 2002 roku Nr 200, poz. 1683, z 2003 roku Nr 96, poz. 874, Nr 110, poz. 1039, Nr 188, poz. 1840, Nr 203, poz.

1966) oraz Obwieszczenia Ministra Finansów z dnia 31 października 2003 roku w sprawie wysokości górnych granic stawek kwotowych w podatkach i opłatach lokalnych (M.P. Nr 51, poz. 804) Rada Miejska w Ostrorogu uchwala co następuje:

**§1.** Określa się wysokość stawek rocznych podatku od nieruchomości:

1.	od 1 m <sup>2</sup> powierzchni użytkowej budynków mieszkalnych lub ich części	0,46 zł
2.	od 1 m <sup>2</sup> powierzchni użytkowej budynków lub ich części związanych z prowadzeniem działalności gospodarczej oraz od budynków mieszkalnych lub ich części zajętych na prowadzenie działalności gospodarczej	16,22 zł
3.	od 1 m <sup>2</sup> powierzchni użytkowej budynków lub ich części zajętych na prowadzenie działalności gospodarczej w zakresie obrotu kwalifikowanym materiałem siewnym	7,94 zł
4.	od 1 m <sup>2</sup> powierzchni użytkowej budynków lub ich części zajętych na prowadzenie działalności gospodarczej w zakresie udzielania świadczeń zdrowotnych	3,48 zł
5.	od 1 m <sup>2</sup> powierzchni użytkowej pozostałych budynków lub ich części, w tym zajętych na prowadzenie odpłatnej statutowej działalności pożytku publicznego przez organizacje pożytku publicznego	4,61 zł
6.	od budowli	2%
7.	od 1 m <sup>2</sup> powierzchni gruntów związanych z prowadzeniem działalności gospodarczej, bez względu na sposób zakwalifikowania w ewidencji gruntów i budynków	0,60 zł
8.	od 1 ha powierzchni gruntów pod jeziorami, zajętych na zbiorniki wodne retencyjne lub elektrowni wodnych	3,32 zł
9.	od 1 m <sup>2</sup> powierzchni gruntów pozostałych, w tym zajętych na prowadzenie odpłatnej statutowej działalności pożytku publicznego przez organizacje pożytku publicznego	0,10 zł

**§2.** Traci moc uchwała Nr II/12/2002 Rady Miasta i Gminy Ostroróg z dnia 06 grudnia 2002 roku w sprawie: określenia wysokości podatku od nieruchomości.

**§3.** Wykonanie uchwały powierza się Burmistrzowi Miasta i Gminy Ostroróg.

**§4.** Uchwała wchodzi w życie z dniem 1 stycznia 2004 roku i podlega ogłoszeniu w Dzienniku Urzędowym Województwa Wielkopolskiego oraz rozplakatowaniu na tablicach ogłoszeń na terenie gminy. Uchwała ma zastosowanie do podatku należnego za rok 2004.

Przewodniczący Rady  
(-) Andrzej Greczka

## 3780

### UCHWAŁA Nr XIII/82/2003 RADY MIEJSKIEJ W OSTROROGU

z dnia 1 grudnia 2003 r.

#### w sprawie opłaty targowej

Na podstawie art. 18 ust. 2 pkt 8 i art. 40 ust. 1 ustawy z dnia 8 marca 1990 roku o samorządzie gminnym (tekst jedn. Dz.U. z 2001 roku Nr 142, poz. 1591, ze zm. Dz.U. z 2002 roku Nr 23, poz. 220, Nr 62, poz. 558, Nr 113, poz. 984, Nr 153, poz. 1271 i Nr 214, poz. 1806, oraz z 2003 roku Nr 80, poz. 717), art. 15 i 19 pkt 1 lit. a i pkt 2 ustawy z dnia 12 stycznia 1991 roku o podatkach i opłatach lokalnych (tekst jedn. Dz.U. z 2002 roku Nr 9, poz. 84 ze zm. Dz.U. z 2002 roku Nr 200, poz. 1683, z 2003 roku Nr 96, poz. 874, Nr 110, poz. 1039, Nr 188, poz. 1840, Nr 203, poz. 1966) art. 47 §4a Ordynacji podatkowej z dnia 29 sierpnia 1997 roku (Dz.U. z 1997 roku Nr 137, poz. 926, Nr 160, poz. 1083, z 1998 roku Nr 106, poz. 668, z 1999 roku Nr 11, poz. 95 i Nr 92, poz. 1062, z 2000 roku Nr 94, poz. 1037, Nr 116, poz. 1216, Nr 120, poz. 1268 i Nr 122, poz. 1315, z 2001 Nr 16, poz. 166, Nr 39, poz. 459, Nr 42, poz. 475, Nr 110, poz. 1189, Nr 125, poz. 1368 i Nr 130, poz. 1452, z 2002 roku Nr 89, poz. 804, Nr 113, poz. 984, Nr 153, poz. 1271 i Nr

169, poz. 1387 oraz z 2003 roku Nr 130, poz. 1188 i Nr 137, poz. 1302) oraz Obwieszczenia Ministra Finansów z dnia 31 października 2003 roku w sprawie wysokości górnych granic stawek kwotowych w podatkach i opłatach lokalnych (M.P. Nr 51, poz. 804) Rada Miejska w Ostrorogu uchwała co następuje:

**§1.** Ustala się dzienną stawkę opłaty targowej na terenie miasta Ostroróg:

1. Za sprzedaż płodów rolnych i ogrodniczych pochodzących z upraw własnych w wysokości 2,00 zł.
2. Za sprzedaż artykułów branży spożywczej w wysokości 10,00 zł.
3. Za sprzedaż wszystkich innych artykułów w wysokości 20,00 zł.

§2. Wyznacza się miejsce dla prowadzenia działalności handlowej na terenie miasta Ostroróg - Rynek.

§3. 1. Zarządza się pobór opłaty targowej w drodze inkasa.

2. Ustala się inkasenta opłaty targowej w osobie pracownika Urzędu Miasta i Gminy Pani Jolanty Greczka.

3 Inkasent zobowiązany jest do odprowadzania pobranej opłaty na konto organu podatkowego w terminie nie później niż trzech dni licząc od dnia pobrania opłaty.

4. Wynagrodzenie miesięczne za inkaso opłaty targowej ustala się w wysokości 10% zainkasowanej opłaty.

§4. Traci moc uchwała Nr II/13/2002 Rady Miasta i Gminy Ostroróg z dnia 06 grudnia 2002 roku w sprawie opłaty targowej.

§5. Wykonanie uchwały powierza się Burmistrzowi Miasta i Gminy Ostroróg.

§6. Uchwała wchodzi w życie z dniem 1 stycznia 2004 roku i podlega ogłoszeniu w Dzienniku Urzędowym Województwa Wielkopolskiego oraz rozplakatowaniu na tablicach ogłoszeń na terenie gminy. Uchwała ma zastosowanie do podatku należnego za 2004 rok.

Przewodniczący Rady  
(-) Andrzej Greczka

## 3781

### UCHWAŁA XIII/84/2003 RADY MIEJSKIEJ W OSTROROGU

z dnia 1 grudnia 2003 r.

#### w sprawie zwolnień z podatku od nieruchomości

Na podstawie art. 18 ust. 2 pkt 8 i art. 40 ust. 1 ustawy z dnia 8 marca 1990 roku o samorządzie gminnym (tekst jedn. Dz.U. z 2001 roku Nr 142, poz. 1591, ze zm. Dz.U. z 2002 roku Nr 23, poz. 220, Nr 62, poz. 558, Nr 113, poz. 984, Nr 153, poz. 1271 i Nr 214, poz. 1806, oraz z 2003 roku Nr 80, poz. 717) i art. 7 ust. 3 ustawy z dnia 12 stycznia 1991 roku o podatkach i opłatach lokalnych (tekst jedn. Dz.U. z 2002 roku Nr 9, poz. 84 ze zm. Dz.U. z 2002 roku Nr 200, poz. 1683, z 2003 roku Nr 96, poz. 874, Nr 110, poz. 1039, Nr 188, poz. 1840, Nr 203, poz. 1966) Rady Miejskiej w Ostrorogu uchwała co następuje:

§1. 1. Zwalnia się z podatku od nieruchomości budynki lub ich części stanowiące własność gminy zajęte na potrzeby:

- ochotniczych straży pożarnych
- bibliotek
- jednostek budżetowych,
- sołectw i obwodów miejskich, z wyjątkiem przeznaczonych na działalność gospodarczą,

2. Zwalnia się z podatku od nieruchomości budynki gospodarcze lub ich części służące wyłącznie działalności rolniczej w gospodarstwie rolnym położone na gruntach nie będących użytkami rolnymi.

3. Zwalnia się z podatku od nieruchomości budowle, budynki i grunty służące do zaspokajania zbiorowych potrzeb mieszkańców gminy w zakresie zaopatrzenia w wodę oraz usuwania i oczyszczania ścieków komunalnych.

§2. Traci moc uchwała Nr II/11/2002 Rady Miasta i Gminy Ostroróg z dnia 06 grudnia 2002 roku w sprawie zwolnień z podatku od nieruchomości.

§3. Wykonanie uchwały powierza się Burmistrzowi Miasta i Gminy Ostroróg.

§4. Uchwała wchodzi w życie z dniem 1 stycznia 2004 roku i podlega ogłoszeniu w Dzienniku Urzędowym Województwa Wielkopolskiego oraz rozplakatowaniu na tablicach ogłoszeń na terenie gminy. Uchwała ma zastosowanie do podatku należnego za rok 2004.

Przewodniczący Rady  
(-) Andrzej Greczka

## 3782

### UCHWAŁA Nr XIII/139/03 RADY MIEJSKIEJ GMINY RAWICZ

z dnia 3 grudnia 2003 r.

#### w sprawie ustalenia stref płatnego parkowania i opłat za parkowanie pojazdów samochodowych na drogach publicznych w strefach płatnego parkowania na terenie Rawicza

Na podstawie art. 13 ust. 1 pkt 1, art. 13b ust. 1-4 art. 13f ustawy z dnia 21 marca 1985 r. o drogach publicznych (tekst jednolity z 2000 r. Dz.U. Nr 71, poz. 838 z późn. zmianami) oraz na podstawie art. 18 ust. 2 pkt 15 ustawy z dnia 8 marca 1990 r. o Samorządzie gminnym (tekst jednolity Dz.U. z 2001 r. Nr 142 poz. 1591 z późn. zmianami) po uzyskaniu pozytywnej opinii organu zarządzającego drogami i ruchem na drogach Rada Miejska Gminy Rawicz uchwała co następuje:

**§1.** W ciągu dróg i placów powiatowych oraz gminnych wyznacza się strefy płatnego parkowania w następujących miejscach:

1. Rynek plac - wewnętrzna część (w obrębie pasów zieleni, z pominięciem postoju TAXI oraz 4 miejsc postojowych dla USC).
2. Rynek - zewnętrzna część, strona wschodnia (od ul. Wazów do 17 Stycznia).
3. Rynek - zewnętrzna część, strona pomocna (od ul. Królowej Jadwigi do 3 Maja).
4. Plac Wolności (część wokół domków handlowych).
5. Wały Kościuszki - strona wewnętrzna (odcinek od ul. Wojska Polskiego do Wały Dąbrowskiego).

Wyznaczone strefy płatnego parkowania przedstawiają załączniki mapowe nr 1, 2 i 3.

**§2.** Parkowanie na wyznaczonych miejscach postojowych jest płatne we wszystkie dni robocze w godz. od 8<sup>00</sup> do 18<sup>00</sup>.

**§3.** Za parkowanie pojazdów samochodowych na drogach publicznych w strefie płatnego parkowania na wyznaczonych miejscach ustala się opłaty w następujących wysokościach:

1. Za pierwsze pół godziny parkowania - 1,00 zł.
2. Za pierwszą godzinę parkowania - 2,00 zł.
3. Za każdą kolejną rozpoczętą godzinę parkowania - 2,00 zł.
4. Dla posiadacza karty parkingowej osoby niepełnosprawnej - 0,00 zł.

5. Za zastrzeżone miejsce postojowe „Koperta” (opłata miesięczna) - 200,00 zł.

6. Za abonament (opłata miesięczna) - 100,00 zł.

Abonament nie zabezpiecza wolnego miejsca.

**§4.** 1. Parkujący zobowiązany jest uiszczać opłaty, o których mowa w §3:

a) w przypadku opłat, o których mowa w punktach 1, 2 i 3 - przy wjeździe na parking,

b) w przypadku opłat, o których mowa w punktach 5 i 6 - przy wjeździe na parking albo przelewem lub w kasie na rachunek bankowy:

- Urzędu Miejskiego Gminy Rawicz za parkowanie na drogach gminnych,

- Powiatowego Zarządu Dróg w Rawiczu za parkowanie na drogach powiatowych.

2. Opłaty miesięczne za abonament i zastrzeżone miejsce postojowe „Kopertę” uiszcza się za dany miesiąc z góry w terminie do 5 dnia każdego miesiąca.

3. O dotrzymaniu terminu decyduje data dokonania wpłaty.

**§5.** Ustala się, że za nieuiszczenie opłat, o których mowa w §3 wysokość opłaty dodatkowej wynosi 30,00 zł.

**§6.** Opłaty, o których mowa w §3 i 5 pobiera:

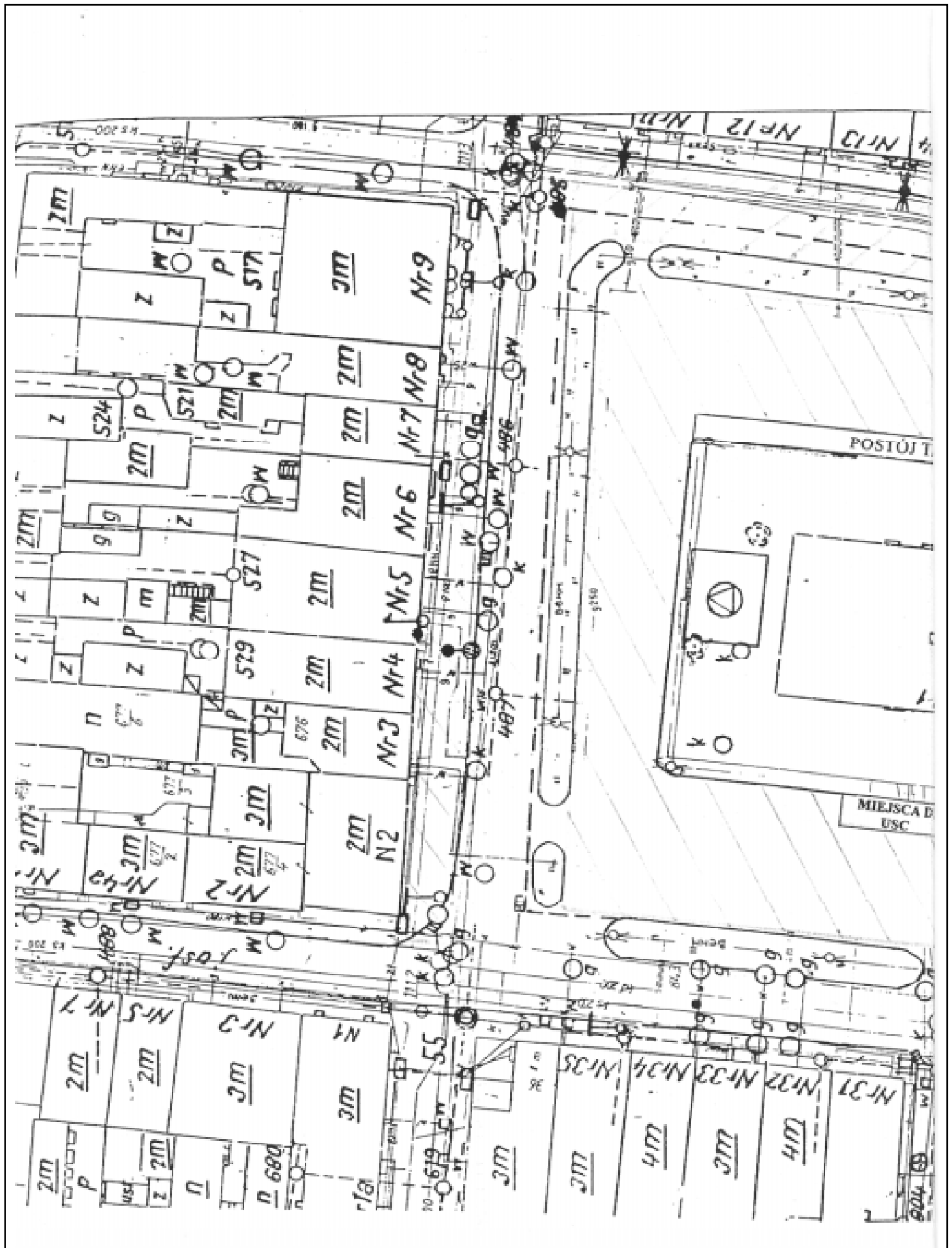
1. Na drogach powiatowych - osoba zatrudniona przez Starostę.

2. Na drogach gminnych - osoba zatrudniona przez Burmistrza.

**§7.** Uchwała wchodzi w życie po upływie 14 dni od dnia jej ogłoszenia w Dzienniku Urzędowym Województwa Wielkopolskiego.

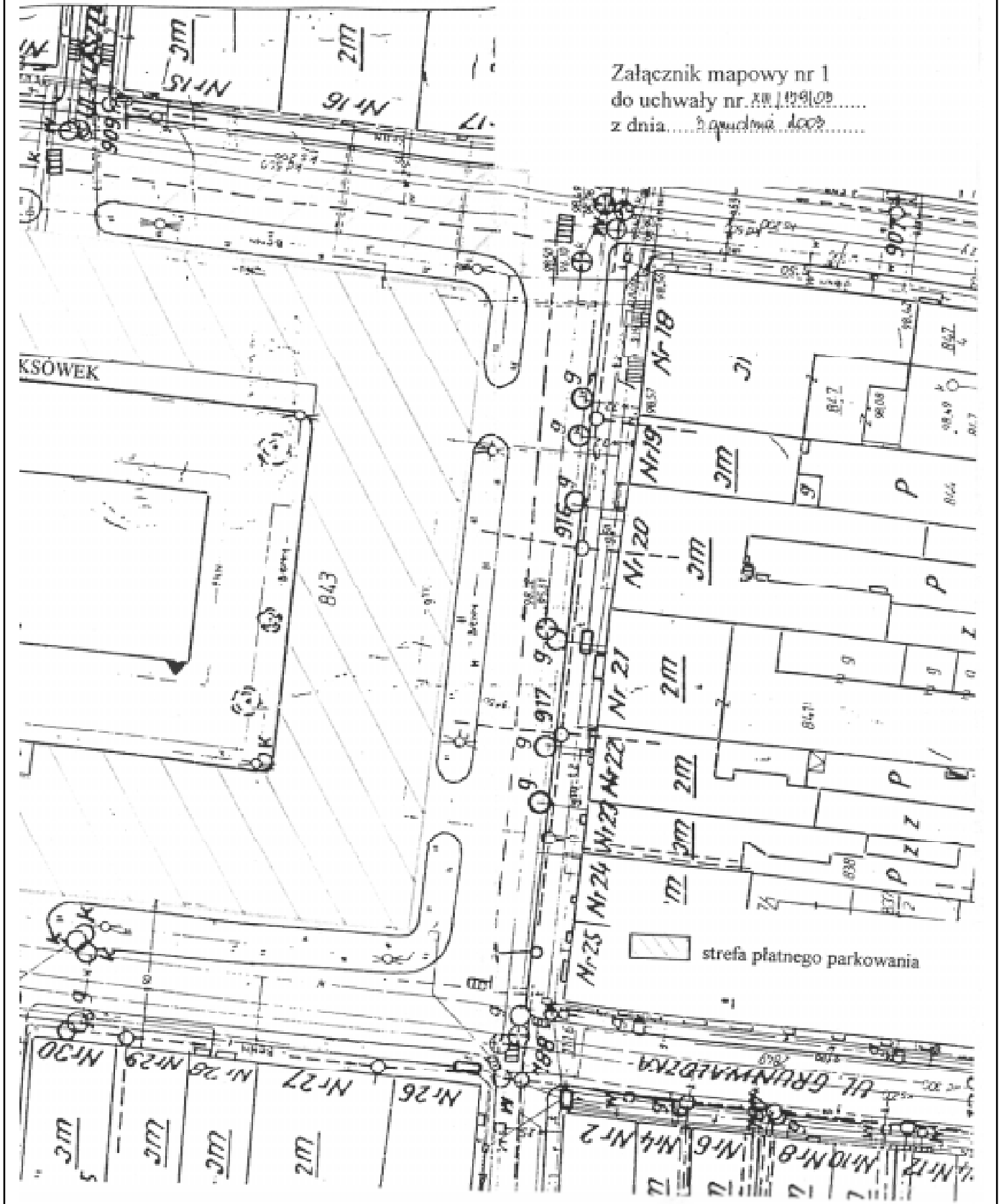
Przewodniczący  
Rady Miejskiej Gminy Rawicz  
(-) *Eugeniusz Kopczyński*

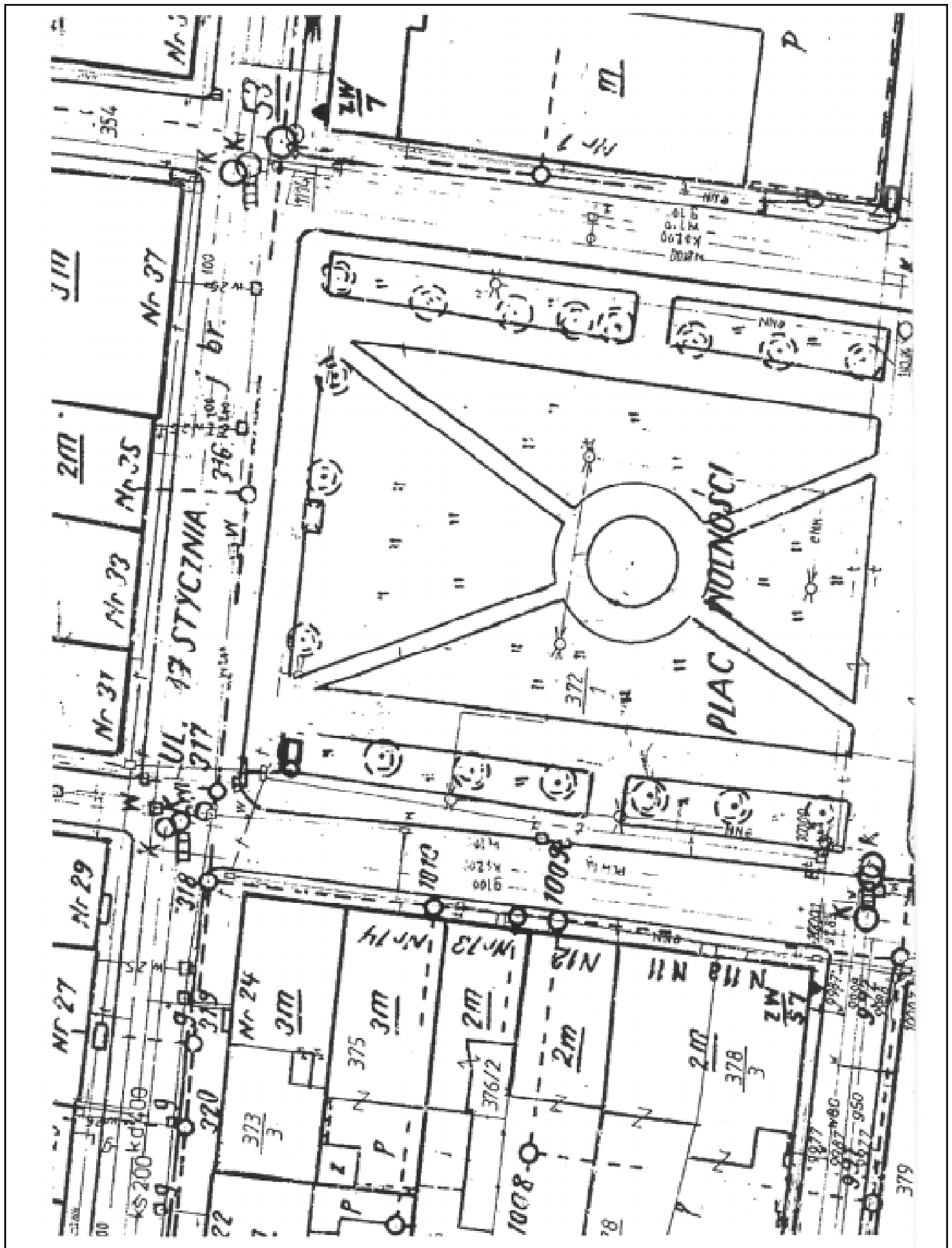




## STREFY PŁATNEGO PARKOWANIA – RYNEK W RAWICZU

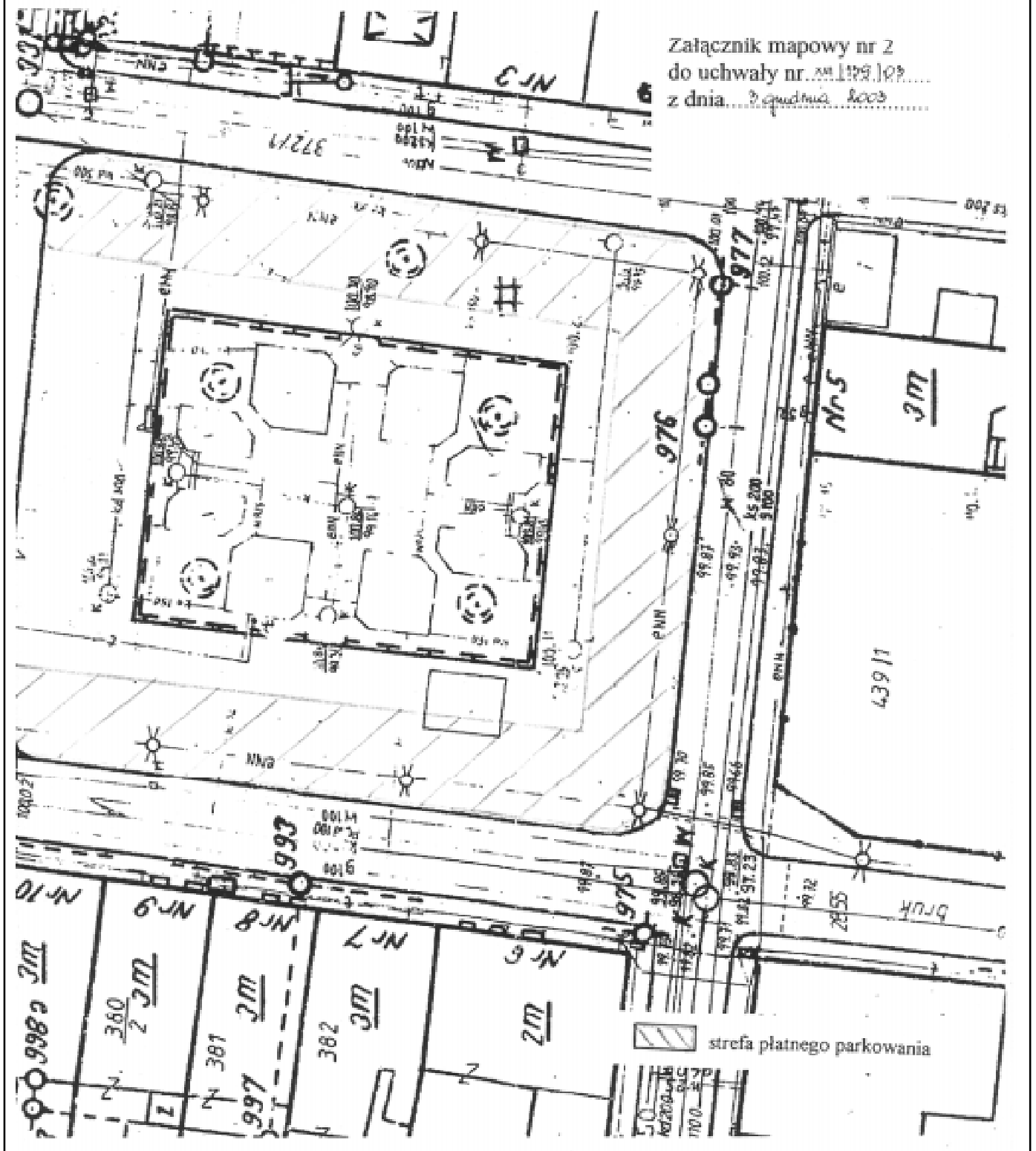
Załącznik mapowy nr 1  
do uchwały nr. XXV/19/09.....  
z dnia ..... 9 grudnia 2009.....

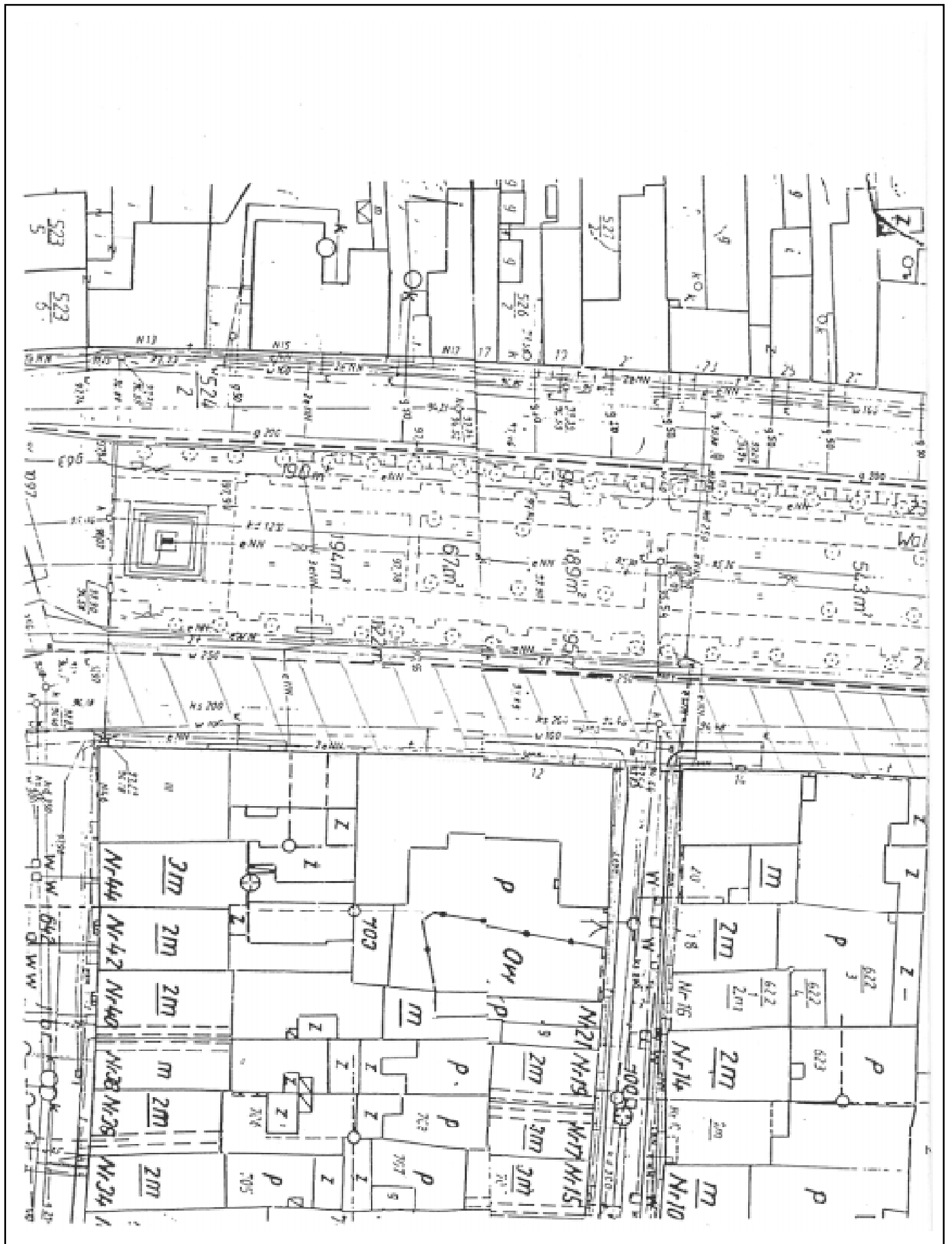




### STREFA PŁATNEGO PARKOWANIA – PLAC WOLNOŚCI W RAWICZU

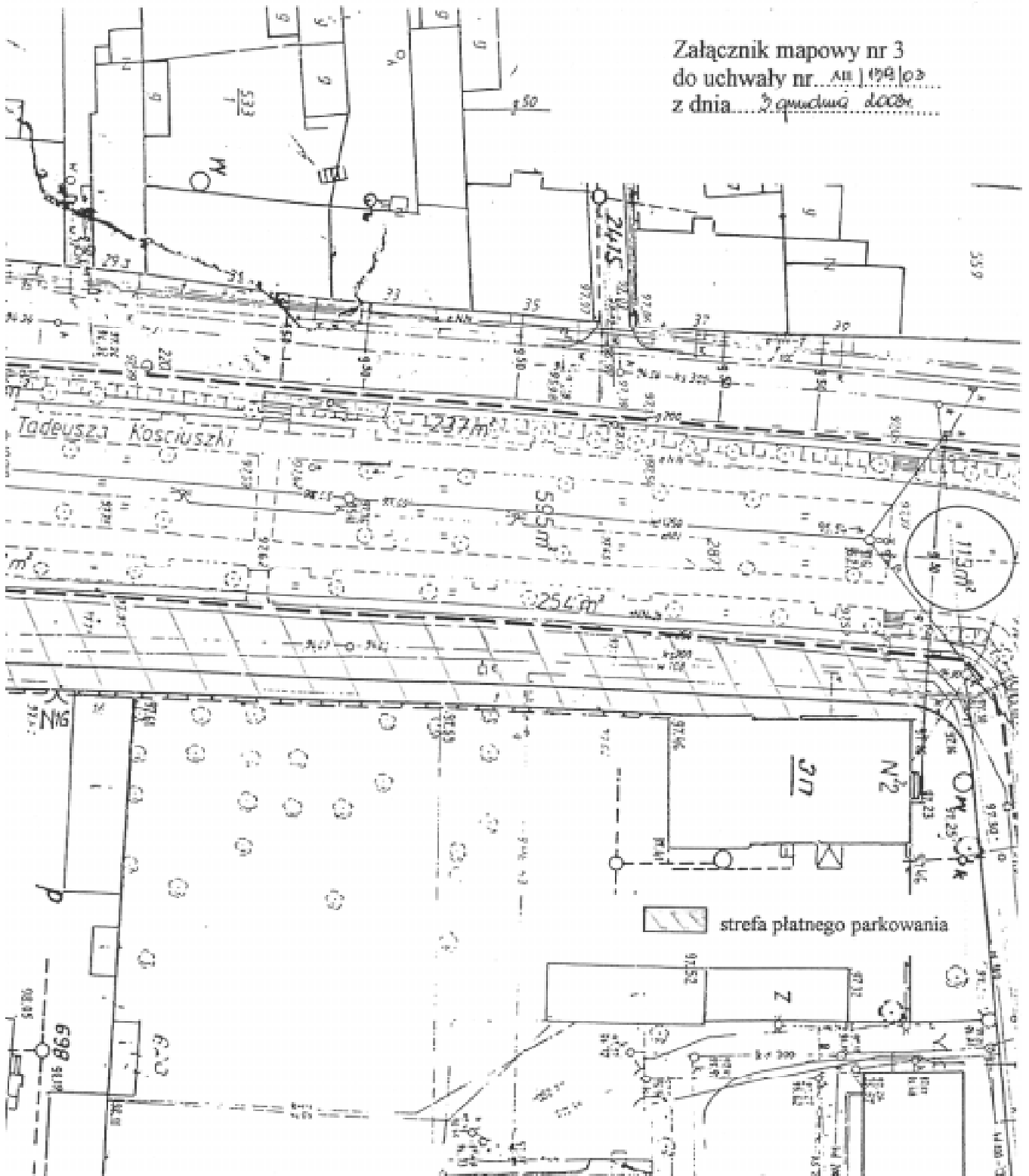
Załącznik mapowy nr 2  
do uchwały nr XX [199] 09.....  
z dnia ..... 2 grudnia 2003.....





## STREFA PŁATNEGO PARKOWANIA - WALY KOŚCIUSZKI W RAWICZU

Załącznik mapowy nr 3  
do uchwały nr...AM/199/pz...  
z dnia...2 grudnia 2008r....



## 3783

### UCHWAŁA Nr XI/50/2003 RADY POWIATU CHODZIESKIEGO

z dnia 25 listopada 2003 r.

#### **zmieniająca Uchwałę Nr XVII/125/2000 w sprawie regulaminu wynagradzania i przyznawania dodatku mieszkaniowego nauczycielom zatrudnionym w szkołach, placówkach oświatowo-wychowawczych i opiekuńczo-wychowawczych prowadzonych przez Powiat Chodzieski**

Na podstawie art. 30 ust. 6 ustawy z dnia 26 stycznia 1982 r.- Karta Nauczyciela (Dz.U. z 2003 r. Nr 118, poz. 1112 i Nr 137, poz. 1304) Rada Powiatu Chodzieskiego uchwala co następuje:

**§1.** W załączniku do uchwały Nr XVII/125/2000 Rady Powiatu Chodzieskiego z dnia 16 sierpnia 2000 r. w sprawie regulaminu wynagradzania i przyznawania dodatku mieszkaniowego nauczycielom zatrudnionym w szkołach, placówkach oświatowo-wychowawczych i opiekuńczo-wychowawczych prowadzonych przez Powiat Chodzieski zmienionym Uchwałą Nr XXXVL/248/2002 Rady Powiatu Chodzieskiego z dnia 10 października 2002 r. i Uchwałą Nr IX/41/2003 Rady Powiatu Chodzieskiego z dnia 29 września 2003 wprowadza się następujące zmiany:

§14 ust. 1 otrzymuje brzmienie:

Nauczycielowi zatrudnionemu w wymiarze nie niższym niż połowa tygodniowego obowiązkowego wymiaru godzin w Zespole Szkół Licealne-Gimnazjalnych w Ratajach, Domu Dziecka w Szamocinie i Pogotowiu Opiekuńczym w Studzieńcu i posiadającemu kwalifikacje wymagane do zajmowanego stanowiska przysługuje nauczycielski dodatek mieszkaniowy.

**§2.** Wykonanie uchwały powierza się Zarządowi Powiatu.

**§3.** Uchwała wchodzi w życie po upływie 14 dni od daty ogłoszenia w Dzienniku Urzędowym Województwa Wielkopolskiego.

Przewodniczący  
Rady Powiatu  
(-) *Tadeusz Dzido*

## 3784

### UCHWAŁA Nr XI/52/2003 RADY POWIATU CHODZIESKIEGO

z dnia 25 listopada 2003 r.

#### **w sprawie: zasad i trybu przyznawania, wstrzymania i cofania oraz wysokości stypendiów sportowych finansowanych ze środków budżetu Powiatu Chodzieskiego**

Na podstawie art. 4 ust. 1 pkt 8 ustawy z dnia 5 czerwca 1998 r. o samorządzie powiatowym (t.j. z 2001 r. Dz.U. nr 142, poz. 1592 z poz. zm.) oraz art. 22 ust. 4a i ust. 6 ustawy z dnia 18 stycznia 1996 r. o kulturze fizycznej (t.j. z 2001 r. Dz.U. nr 18, poz. 899 wraz z poz. zm.) Rada Powiatu Chodzieskiego uchwala, co następuje:

**§1.** Ustala się zasady i tryb przyznawania, wstrzymania i cofania oraz wysokości stypendiów sportowych, finansowanych ze środków budżetu Powiatu Chodzieskiego dla zawodników osiągających wysokie wyniki we współzawodnictwie międzynarodowym lub krajowym, określone w załączniku do niniejszej uchwały.

**§2.** Środki pieniężne przeznaczone na stypendia sportowe o których mowa w §1 zabezpieczone będą corocznie w budżecie Powiatu Chodzieskiego.

**§3.** Wysokość miesięcznego stypendium wynosi 200,00 zł.

**§4.** Stypendium przyznaje Zarząd Powiatu po zaopiniowaniu przez Komisję Oświaty, Kultury, Sportu i Turystyki Rady Powiatu Chodzieskiego.

**§5.** Wykonanie uchwały powierza się Zarządowi Powiatu.

**§6.** Uchwała wchodzi w życie po upływie 14 dni od dnia ogłoszenia w Dzienniku Urzędowym Województwa Wielkopolskiego.

Przewodniczący  
Rady Powiatu  
(-) *Tadeusz Dzido*

Załącznik  
do Uchwały Nr XI/52/2003  
Rady Powiatu Chodzieskiego  
z dnia 25 listopada 2003 r.

Zasady i tryb przyznawania, wstrzymywania i cofania oraz wysokości stypendiów sportowych:

1. Komisja stypendialna przyznaje, wstrzymuje i cofa stypendium sportowe na uzasadniony wniosek Związku Sportowego, Klubu Sportowego, Związku Stowarzyszeń Kultury Fizycznej działającego na terenie powiatu Chodzieskiego lub z własnej inicjatywy zawodnika. Komisja ma prawo zgłaszać własnych kandydatów.
2. Termin składania wniosków upływa 20 grudnia roku poprzedniego.
3. Stypendium może otrzymać zawodnik jeżeli:
  - a) spełnia jedno z poniższych kryteriów poziomu sportowego:
    - zdobył medal Mistrzostw Świata - juniorów, albo Mistrzostw Europy - juniorów, albo Młodzieżowych Mistrzostw Świata i Europy,
    - zdobył medal w Mistrzostwach Polski Juniorów lub Młodzieżowych Mistrzostwach Polski, a jednocześnie w tym samym roku był reprezentantem Polski w Mistrzostwach Świata, albo Europy w/w kategoriach wiekowych, w dyscyplinach sportu objętych ogólnopolskim systemem współzawodnictwa sportowego dzieci i młodzieży,
    - był reprezentantem Polski w turnieju finałowy Mistrzostw Świata Juniorów, albo Mistrzostw Europy - juniorów, albo Młodzieżowych Mistrzostw Świata i Europy w zespołowych grach sportowych,
    - brał udział we współzawodnictwie sportowym dzieci i młodzieży szczebla ogólnopolskiego,
  - b) ponadto spełnia poniższe kryteria:
    - posiada status amatora i kontynuuje naukę,
    - jest w wieku juniora (16-19 lat) lub młodzieżowca (19-23 lata),
    - reprezentuje dyscyplinę biorącą udział w Państwowym Systemie Sportu Młodzieżowego,
    - nie pobiera stypendium sportowego pochodzącego ze środków budżetu państwa lub samorządu innych szczebli,
    - zobowiązał się do realizacji programu szkolenia określonego przez klub sportowy, którego jest członkiem

4. Stypendium przyznaje się na okres nie dłuższy niż rok kalendarzowy, określając jego wysokość. Ten sam zawodnik może je uzyskać 3 - krotnie.

5. Stypendium wstrzymuje się jeżeli zawodnik:

- zaniedbuje realizację programu szkolenia,
- został zawieszony w prawach zawodnika przez organ statutowy i zgodnie z właściwym regulaminem sportowym.

6. Wypłatę wstrzymanego stypendium można podjąć w przypadku gdy zawodnik:

- podjął realizację programu szkolenia,
- odzyskał prawa zawodnika - przywrócone przez organ statutowy.

W przypadku stwierdzenia przez Komisję, że wstrzymanie stypendium nastąpiło z przyczyn niezawinionych przez zawodnika, stypendium może być wypłacane za cały okres wstrzymania.

7. Stypendium sportowe cofa się zawodnikowi jeżeli:

- uzyskał stypendium sportowe pochodzące ze środków państwowych lub innego samorządu lokalnego,
- uzyskał statut zawodnika profesjonalnego lub kontraktowego,
- utracił prawa zawodnika,
- odmówił udziału w zawodach lub rozgrywkach mistrzowskich (określonych właściwym regulaminem Polskiego Związku Sportowego).
- utracił zdolność do uprawiania sportu na podstawie orzeczenia lekarskiego.

8. Zawodnikowi, który jest czasowo niezdolny do uprawiania sportu na podstawie orzeczenia lekarskiego wydanego przez Przychodnię Sportowo - Lekarską, może być wypłacane stypendium przez okres niezdolności nie dłużej jednak niż przez trzy miesiące.

9. Wypłata stypendium następuje, od pierwszego dnia miesiąca następującego po miesiącu, w którym przyznano stypendium.



**WNIOSEK**  
**O przyznanie stypendium sportowego**  
**STAROSTY CHODZIESKIEGO**  
**Na rok 2004**

1. Nazwa stowarzyszenia / wnioskodawcy: .....
2. Adres: kod: ..... miejscowość .....ul .....nr ...
3. Telefon .....
4. Numer Krajowego Rejestru Sądowego: .....

**DANE OSOBOWE ZAWODNIKA**

1. Imię i nazwisko: .....
2. Adres zamieszkania; kod: ..... miejscowość: .....ul .....nr ..
3. Pesel; .....
4. Telefon: .....
5. Nazwa i adres szkoły / uczelni; .....
6. Uprawiana dyscyplina sportu; .....

**OPIS WYNIKÓW I OSIĄGNIĘĆ SPORTOWYCH**

.....  
.....  
.....  
.....  
.....  
.....

.....  
pieczętka stowarzyszenia / wnioskodawcy

.....  
podpis

**OŚWIADCZENIE ZAWODNIKA**

Oświadczam, że nie \* pobieram stypendium sportowe pochodzące ze środków budżetu państwa lub samorządu innych szczebli.

.....  
miejscowość, data

.....  
podpis zawodnika

- .....
- niepotrzebne skreślić

## 3785

### POROZUMIENIE

zawarte w dniu 10 listopada 2003 roku pomiędzy:

Miastem i Gminą Buk, reprezentowaną przez Burmistrza Miasta i Gminy Buk (ul. Ratuszowa 1, 64 320 Buk) Pana Stanisława Filipiaka

a Miastem Luboń reprezentowaną przez Burmistrza Miasta Luboń (Pl. Wolności 2, 62 - 030 Luboń) Pana Włodzimierza Kaczmarka o następującej treści:

**§1.** Celem porozumienia jest uregulowanie spraw związanych z przyjęciem odpadów komunalnych na gminne składowisko odpadów innych niż niebezpieczne i obojętne położone we wsi Wysoczka, gmina Buk, z terenu miasta Luboń.

**§2.** Strony niniejszego porozumienia ustalają, że:

- 1) Burmistrz Miasta i Gminy Buk upoważnia Pana Kierownika Mariana Miczka - Kierownika Zakładu Gospodarki Komunalnej w Buku (ul. Przemysłowa 10, 64 -320 Buk), do zawarcia umowy z Przedsiębiorstwem Usług Komunalnych Sp. z o.o. „KOM - LUB” w Luboniu (ul. Niepodległości 11, 62 - 030 Luboń) reprezentowanym przez Pana Tadeusza Urbana Dyrektora Przedsiębiorstwa, na przyjęcie odpadów komunalnych z terenu miasta Luboń, na gminne składowisko odpadów innych niż niebezpieczne i obojętne, położone we wsi Wysoczka, gmina Buk.
- 2) Burmistrz Miasta Luboń upoważnia Przedsiębiorstwo Usług Komunalnych Sp. z o. o. „KOM - LUB” w Luboniu (ul. Niepodległości 11, 62 - 030 Luboń) reprezentowane przez Pana Tadeusza Urbana Dyrektora Przedsiębiorstwa do zawarcia umowy z Panem Kierownikiem Marianem Miczkiem - Kierownikiem Zakładu Gospodarki Komunalnej w Buku (ul. Przemysłowa 10, 64 -320 Buk) na przyjęcie odpadów komunalnych terenu miasta Luboń na gminne składowisko odpadów innych niż niebezpieczne i obojętne położone we wsi Wysoczka, gmina Buk.

**§3.** Ilość przywożonych odpadów, o których mowa w §2 nie może przekraczać 10 Mg/dobę.

**§4.** Niniejsze porozumienie zawarto na okres 3 lat tj. od dnia 10 listopada 2003 r. do dnia 9 listopada 2006 r.

**§5.** Porozumienie traci ważność w przypadku:

- 1) nie zawarcia umowy pomiędzy Zakładem Gospodarki Komunalnej w Buku (ul. Przemysłowa 10, 64 - 320 Buk) a Przedsiębiorstwem Usług Komunalnych Sp. z o.o. „KOM - LUB” w Luboniu (ul. Niepodległości 11, 62-030 Luboń) na przyjęcie odpadów komunalnych z terenu miasta Luboń na gminne składowisko odpadów innych niż niebezpieczne i obojętne położone we wsi Wysoczka, gmina Buk w terminie 30 dni licząc od dnia podpisania niniejszego porozumienia;
- 2) rozwiązania zawartej umowy pomiędzy Zakładem Gospodarki Komunalnej w Buku (ul. Przemysłowa 10, 64 -320 Buk) a Przedsiębiorstwem Usług Komunalnych Sp. z o.o. „KOM - LUB” w Luboniu (ul. Niepodległości 11, 62 - 030 Luboń).

**§6.** Wszelkie zmiany niniejszego porozumienia wymagają formy pisemnej pod rygorem nieważności.

**§7.** W sprawach nie uregulowanych mniejszym porozumieniem ma zastosowanie Kodeks Cywilny oraz inne przepisy dotyczące zakresu umowy.

**§8.** Porozumienie sporządzono w 4 jednobrzmiących egzemplarzach po 2 dla każdej ze stron.

**§9.** Porozumienie wchodzi w życie po upływie 14 dni od dnia ogłoszenia w Dzienniku Urzędowym Województwa Wielkopolskiego.

Miasta i Gmina Buk  
Burmistrz Miasta i Gminy  
(-) mgr Stanisław Filipiak

Miasto Luboń  
Burmistrz Miasta  
(-) dr Włodzimierz Kaczmarek

## 3786

### DECYZJA PREZESA URZĘDU REGULACJI ENERGETYKI Nr OPO-820/3706-C/2/2003/II/ED

z dnia 10 grudnia 2003 r.

Na podstawie art. 47 ust. 1 i 2 oraz art. 23 ust. 2 pkt 2 lit. b) i c) w związku z art. 30 ust. 1 i art. 45 ustawy z dnia 10 kwietnia 1997 r. - Prawo energetyczne (Dz.U. z 2003 r. Nr 153, poz. 1504) oraz w związku z art. 104 ustawy z dnia 14 czerwca 1960 r. - Kodeks postępowania administracyjnego (Dz.U. z 2000 r. Nr 98, poz. 1071, z 2001 r. Nr 49, poz. 509, z 2002 r. Nr 113, poz. 984, Nr 153, poz. 1271 i Nr 169, poz. 1387 oraz z 2003 r. Nr 130, poz. 1188 i Nr 170, poz. 1660) po rozpatrzeniu wniosku z dnia 1 grudnia 2003 r. Sydkraft Term sp. z o.o. z siedzibą w Poznaniu, posiadającego statystyczny numer identyfikacyjny REGON:630968283 zwanego w dalszej części decyzji „Przedsiębiorstwem” postanawiam

- 1) zatwierdzić taryfę dla ciepła ustaloną przez Przedsiębiorstwo, stanowiącą załącznik do niniejszej decyzji,
- 2) ustalić współczynniki korekcyjne  $X_w$ , określające projektowaną poprawę efektywności funkcjonowania Przedsiębiorstwa oraz zmianę warunków prowadzenia przez to Przedsiębiorstwo działalności gospodarczej w pierwszym roku stosowania taryfy:
  - a) dla działalności gospodarczej w zakresie wytwarzania ciepła - w wysokości minus 4,2%,
  - b) dla działalności gospodarczej w zakresie przesyłania i dystrybucji ciepła - w wysokości minus 5,6%,
- 3) ustalić okres obowiązywania współczynników korekcyjnych  $X_w$ , o których mowa w punkcie 2 - do dnia 31 stycznia 2005 r.

#### Uzasadnienie:

Na podstawie art. 61 §1 Kodeksu postępowania administracyjnego, na wniosek Przedsiębiorstwa posiadającego koncesję na wytwarzanie ciepła nr WCC/1030/3706/W/3/2002/MJ dnia 6 lutego 2002 r. sprostowaną postanowieniem nr WCC/1030A/3706/W/3/2002/MJ z dnia 26 lutego 2002 r., zmienioną decyzją nr WCC/1030B/3706/W/OPO/2003/AJ z dnia 6 marca 2003 r. i decyzją nr WCC/1030C/3706/W/OPO/2003/AJ z dnia 4 listopada 2003 r., oraz koncesję na przesyłanie i dystrybucję ciepła nr PCC/1014/3706/W/3/2002/MJ z dnia 6 lutego 2002 r. sprostowaną postanowieniem nr PCC/1014A/3706/W/3/2002/MJ z dnia 26 lutego 2002 r. i zmienioną decyzją nr PCC/1014B/3706/W/OPO/2003/AJ z dnia 6 marca 2003 r. i decyzją nr PCC/1014C/3706/W/OPO/2003/AJ z dnia 4 listopada 2003 r., w dniu 2 grudnia 2003 r. zostało wszczęte postępowanie administracyjne w sprawie zatwierdzenia taryfy dla ciepła, ustalonej przez Przedsiębiorstwo.

Zgodnie z art. 47 ust. 1 ustawy - Prawo energetyczne, przedsiębiorstwa energetyczne posiadające koncesje na prowadzenie działalności gospodarczej w zakresie wytwarzania, przesyłania i dystrybucji oraz obrotu ciepłem ustalają taryfy dla ciepła, które podlegają zatwierdzeniu przez Prezesa URE.

Natomiast w myśl art. 23 ust. 2 pkt 2 lit. b) i c) ustawy - Prawo energetyczne, do zakresu kompetencji Prezesa URE należy ustalanie współczynników korekcyjnych określających poprawę efektywności funkcjonowania przedsiębiorstwa energetycznego oraz zmianę warunków prowadzenia przez to Przedsiębiorstwo danego rodzaju działalności gospodarczej, a także ustalanie okresu obowiązywania tych współczynników korekcyjnych.

W trakcie postępowania administracyjnego, na podstawie zgromadzonej dokumentacji ustalono, że Przedsiębiorstwo opracowało taryfę zgodnie z zasadami określonymi w art. 45 ustawy - Prawo energetyczne oraz z przepisami rozporządzenia Ministra Gospodarki z dnia 12 października 2000 r. w sprawie szczegółowych zasad kształtowania i kalkulacji taryf oraz zasad rozliczeń w obrocie ciepłem (Dz.U. z 2000 r. Nr 96, poz. 1053), zwanego w dalszej części „rozporządzeniem taryfowym”.

Bazowe ceny i stawki opłat ustalone zostały na podstawie uzasadnionych kosztów prowadzenia działalności, zaplanowanych dla pierwszego roku stosowania taryfy na podstawie porównywalnych kosztów poniesionych przez Przedsiębiorstwo w okresie sprawozdawczym (§12 ust. 2 rozporządzenia taryfowego).

Współczynniki korekcyjne, o których mowa w punkcie 2 sentencji decyzji, ustalone zostały stosownie do możliwości poprawy efektywności funkcjonowania tego Przedsiębiorstwa oraz stosownie do zmiany warunków prowadzenia przez to Przedsiębiorstwo działalności koncesjonowanej w okresie stosowania taryfy.

Współczynniki korekcyjne  $X_w$ , uwzględnione zostały w cenach i stawkach opłat ustalonych w taryfie zatwierdzonej niniejszą decyzją.

Okres obowiązywania współczynników korekcyjnych  $X_w$  - w myśl §28 ust. 3 rozporządzenia taryfowego - jest równoznaczny z okresem stosowania taryfy.

W tym stanie rzeczy orzekłem jak w sentencji.

#### Pouczenie:

1. Od niniejszej decyzji przysługuje odwołanie do Sądu Okręgowego w Warszawie - Sądu Ochrony Konkurencji i Konsumentów, za moim pośrednictwem, w terminie dwutygodniowym od dnia jej doręczenia (art. 30 ust. 2 i 3 ustawy z dnia 10 kwietnia 1997 r. - Prawo energetyczne oraz art. 479<sup>46</sup> pkt 1 i art. 479<sup>47</sup> §1 Kodeksu postępowania cywilnego).
2. Odwołanie od decyzji powinno czynić zadość wymaganom przepisanych dla pisma procesowego oraz zawierać oznaczenie zaskarżonej decyzji i wartości przedmiotu sporu, przytoczenie zarzutów, związane ich uzasadnienie, wska-

- zanie dowodów, a także zawierać wniosek o uchylenie albo o zmianę decyzji - w całości lub części (art. 479<sup>49</sup> Kodeksu postępowania cywilnego). Odwołanie należy przesać na adres Zachodniego Oddziału Terenowego Urzędu Regulacji Energetyki, 60-780 Poznań, ul. Grunwaldzka 1.
3. Stosownie do art. 47 ust. 3 pkt 2 w związku z art. 31 ust. 3 pkt 2 i ust. 4 ustawy - Prawo energetyczne, taryfa zostanie skierowana do ogłoszenia w Dzienniku Urzędowym Województwa Wielkopolskiego, Województwa Lubuskiego i Województwa Dolnośląskiego.

4. Stosownie do art. 47 ust. 4 ustawy - Prawo energetyczne, taryfa może być wprowadzona do stosowania nie wcześniej niż po upływie 14 dni i nie później niż do 45 dnia od dnia jej opublikowania w Dzienniku Urzędowym Województwa Wielkopolskiego, Województwa Lubuskiego i Województwa Dolnośląskiego.

Z upoważnienia Prezesa  
Urzędu Regulacji Energetyki

Dyrektor  
Zachodniego Oddziału  
Terenowego  
Urzędu Regulacji Energetyki  
z siedzibą w Poznaniu  
(-) *Henryk Kanoniczak*

## TARYFA DLA CIEPŁA

### CZĘŚĆ I

#### Objaśnienia pojęć i skrótów

1. ustawa - ustawa z dnia 10 kwietnia 1997 r. - Prawo energetyczne (Dz.U. z 2003 r. Nr 153, poz. 1504),
2. rozporządzenie taryfowe - rozporządzenie Ministra Gospodarki z dnia 12 października 2000 r. w sprawie szczegółowych zasad kształtowania i kalkulacji taryf oraz zasad rozliczeń w obrocie ciepłem (Dz.U. z 2000 r. Nr 96, poz. 1053),
3. rozporządzenie przyłączeniowe - rozporządzenie Ministra Gospodarki z dnia 11 sierpnia 2000 r. w sprawie szczegółowych warunków przyłączenia podmiotów do sieci ciepłowniczych, obrotu ciepłem, świadczenia usług przesyłowych, ruchu sieciowego i eksploatacji sieci oraz standardów jakościowych obsługi odbiorców (Dz.U. z 2000 r. Nr 72, poz. 845),
4. dostawca - SYDKRAFT TERM spółka z ograniczoną odpowiedzialnością, ul. Zakręt 8, 60-351 Poznań,
5. odbiorca - każdy, kto otrzymuje lub pobiera ciepło na podstawie umowy z przedsiębiorstwem energetycznym,
6. źródło ciepła - połączone ze sobą urządzenia lub instalacje służące do wytwarzania ciepła,
7. lokalne źródło ciepła - zlokalizowane w obiekcie źródło, które bezpośrednio zasila instalacje odbiorcze w tym obiekcie, dla których zamówiona moc cieplna nie przekracza 0,2 MW,
8. zamówiona moc cieplna - ustalona przez odbiorcę największa moc cieplna, jaka w ciągu roku występuje w danym obiekcie dla warunków obliczeniowych, która powinna uwzględniać moc cieplną niezbędną dla:
  - a) pokrycia strat ciepła w obiekcie, zapewniająca utrzymanie normatywnej temperatury i wymiany powietrza w pomieszczeniach znajdujących się w tym obiekcie,
  - b) zapewnienia utrzymania normatywnej temperatury ciepłej wody w punktach czerpalnych znajdujących się w tym obiekcie,
  - c) zapewnienia prawidłowej pracy innych urządzeń lub instalacji, zgodnie z określonymi dla nich warunkami technicznymi i wymaganiami technologicznymi,
9. układ pomiarowo - rozliczeniowy - dopuszczony do stosowania zespół urządzeń służących do pomiaru ilości i parametrów nośnika ciepła, których wskazania stanowią podstawę do obliczenia należności z tytułu dostarczania ciepła,
10. przyłączy - odcinek sieci ciepłowniczej doprowadzający ciepło wyłącznie do jednego węzła cieplnego, albo odcinek zewnętrznych instalacji odbiorczych za grupowym węzłem cieplnym lub źródłem ciepła, łączący te instalacje z obiektem,
11. sieć ciepłownicza - połączone ze sobą urządzenia lub instalacje służące do przesyłania i dystrybucji ciepła ze źródeł ciepła do obiektów, należące do przedsiębiorstwa energetycznego.

### CZĘŚĆ II

#### Zakres działalności gospodarczej związanej z zaopatrzeniem w ciepło

Dostawca prowadzi działalność gospodarczą związaną z zaopatrzeniem w ciepło na podstawie koncesji udzielonych przez Prezesa Urzędu Regulacji Energetyki w zakresie:

- a) wytwarzania ciepła - decyzja nr WCC/1030/3706/W/3/2002/MJ z dnia 6 lutego 2002 r. sprostowana postanowieniem nr WCC/1030A/3706/W/3/2002/MJ z dnia 26 lutego 2002 r. zmieniona decyzją nr WCC/1030B/3706/W/OPO/2003/AJ z dnia 6 marca 2003 r. i nr WCC/1030C/3706/W/OPO/2003/AJ z dnia 4 listopada 2003 r.

- b) przesyłania i dystrybucji ciepła - decyzja nr PCC/1014/3706/W/3/2002/MJ z dnia 6 lutego 2002 r. sprostowana postanowieniem nr PCC/1014A/3706/W/3/2002/MJ z dnia 26 lutego 2002 r. zmieniona decyzją nr PCC/1014B/3706/W/OPO/2003/AJ z dnia 6 marca 2003 r. i nr PCC/1014C/3706/W/OPO/2003/AJ z dnia 4 listopada 2003 r.

### CZĘŚĆ III

#### Podział odbiorców na grupy

Zgodnie z §10 rozporządzenia taryfowego określono szesnaście grup odbiorców:

1. Grupa W/AC1 - odbiorcy ciepła wytwarzanego w lokalnym źródle ciepła opalonym gazem ziemnym zlokalizowanym przy ul. Poznańskiej 18 w Murowanej Goślinie, wyposażonym w układ pomiarowo-rozliczeniowy,
2. Grupa W/AC2 - odbiorcy ciepła wytwarzanego w lokalnym źródle ciepła opalonym gazem ziemnym zlokalizowanym przy ul. Poznańskiej 20 w Murowanej Goślinie, wyposażonym w układ pomiarowo-rozliczeniowy,
3. Grupa W/AW1 - odbiorcy ciepła wytwarzanego w lokalnym źródle ciepła opalonym gazem ziemnym zlokalizowanym przy ul. Poznańskiej 16 w Murowanej Goślinie, wyposażonym w układ pomiarowo-rozliczeniowy,
4. Grupa W/AW2 - odbiorcy ciepła wytwarzanego w lokalnym źródle ciepła opalonym olejem opałowym zlokalizowanym w Łopucho wie koło Murowanej Gośliny, wyposażonym w układ pomiarowo-rozliczeniowy,
5. Grupa D/BC - odbiorcy ciepła wytwarzanego w źródle opalonym olejem opałowym zlokalizowanym przy ul. Drzymały 6 w Chojno wie o mocy zamówionej powyżej 0,2 MW i nie większej niż 1 MW, bezpośrednio zasilającym instalacje odbiorcze w obiekcie, w którym jest ono zlokalizowane, oraz w sąsiednich obiektach,
6. Grupa L/BW1 - odbiorcy ciepła wytwarzanego w źródle opalonym gazem ziemnym lub olejem opałowym zlokalizowanym przy ul. Ks. A. Kostki 33 we Wschowie o mocy zamówionej powyżej 0,2 MW i nie większej niż 1 MW, bezpośrednio zasilającym instalacje odbiorcze w obiekcie, w którym jest ono zlokalizowane, oraz w sąsiednich obiektach,
7. Grupa L/BW2 - odbiorcy ciepła wytwarzanego w źródle opalonym olejem opałowym lub gazem ziemnym zlokalizowanym przy ul. Zamkowej 1 w Świebodzinie o mocy zamówionej powyżej 0,2 MW i nie większej niż 1 MW, bezpośrednio zasilającym instalacje odbiorcze w obiekcie, w którym jest ono zlokalizowane, oraz w sąsiednich obiektach,
8. Grupa L/BW3 - odbiorcy ciepła wytwarzanego w źródle opalonym gazem ziemnym zlokalizowanym przy AL Niepodległości 19 w Sulechowie o mocy zamówionej powyżej 0,2 MW i nie większej niż 1 MW, bezpośrednio zasilającym instalacje odbiorcze w obiekcie, w którym jest ono zlokalizowane, oraz w sąsiednich obiektach,
9. Grupa W/BC - odbiorcy ciepła wytwarzanego w źródle opalonym gazem ziemnym zlokalizowanym przy Placu Wolności 17 w Poznaniu o mocy zamówionej powyżej 0,2 MW i nie większej niż 1 MW, bezpośrednio zasilającym instalacje odbiorcze w obiekcie, w którym jest ono zlokalizowane, oraz w sąsiednich obiektach,
10. Grupa W/BW1 - odbiorcy ciepła wytwarzanego w źródle opalonym gazem ziemnym zlokalizowanym przy Osiedlu Poziomkowym 10 A w Suchym Lesie o mocy zamówionej powyżej 0,2 MW i nie większej niż 1 MW, bezpośrednio zasilającym instalacje odbiorcze w obiekcie, w którym jest ono zlokalizowane, oraz w sąsiednich obiektach,
11. Grupa W/BW2 - odbiorcy ciepła wytwarzanego w źródle opalonym gazem ziemnym zlokalizowanym przy Osiedlu Poziomkowym 10 J w Suchym Lesie o mocy zamówionej powyżej 0,2 MW i nie większej niż 1 MW, bezpośrednio zasilającym instalacje odbiorcze w obiekcie, w którym jest ono zlokalizowane, oraz w sąsiednich obiektach,
12. Grupa W/BW3 - odbiorcy ciepła wytwarzanego w źródle opalonym gazem ziemnym zlokalizowanym przy ul. Grażyńskiego 2 w Murowanej Goślinie o mocy zamówionej powyżej 0,2 MW i nie większej niż 1 MW, bezpośrednio zasilającym instalacje odbiorcze w obiekcie, w którym jest ono zlokalizowane, oraz w sąsiednich obiektach,
13. Grupa W/CW - odbiorcy ciepła wytwarzanego w źródle opalonym gazem ziemnym zlokalizowanym na Os. Wojska Polskiego w Grodzisku Wlkp. o mocy zamówionej powyżej 1 MW, dla których dostawca nie świadczy usługi przesyłowej,
14. Grupa W/CC - odbiorcy ciepła wytwarzanego w źródle opalonym gazem ziemnym zlokalizowanym przy ul. Fabrycznej 16 w Wolsztynie o mocy zamówionej powyżej 1 MW, dla których dostawca nie świadczy usługi przesyłowej,
15. Grupa D/DW - odbiorcy ciepła wytwarzanego w źródle opalonym gazem ziemnym lub olejem opałowym zlokalizowanym przy ul. Kopernika 29 w Miliczu, dostarczanego poprzez sieć ciepłowniczą i węzły cieplne dostawcy,
16. Grupa L/DW - odbiorcy ciepła wytwarzanego w źródle opalonym gazem ziemnym lub olejem opałowym zlokalizowanym przy AL Niepodległości 31 w Sulechowie, dostarczanego poprzez sieć ciepłowniczą dostawcy i węzły cieplne odbiorcy.

### CZĘŚĆ IV

#### Rodzaje oraz wysokość cen i stawek opłat

1. Stawki opłat w zakresie wytwarzania ciepła dla grup odbiorców: W/AC1, W/AC2, W/A W1, W/A W2

Lp.	Grupa odbiorców	Stawka opłaty za ciepło		Stawka opłaty za zamówioną moc cieplną	
		zł/GJ		zł/MW/m-c	
		netto	brutto	netto	brutto
1.	W/AC1	28,82	35,16	5.234,39	6.385,96
2.	W/AC2	29,81	36,37	4.643,74	5.665,36
3.	W/AW1	27,24	33,23	6.722,46	8.201,40
4.	W/AW2	36,08	44,02	10.293,22	12.557,73

2. Stawki opłat w zakresie wytwarzania ciepła dla grup odbiorców: D/BC, L/BW1, L/BW2, L/BW3, W/BC, W/BW1, W/BW2, W/BW3

Lp.	Grupa odbiorców	Stawka opłaty za ciepło		Stawka opłaty za zamówioną moc cieplną	
		zł/GJ		zł/MW/m-c	
		netto	brutto	netto	brutto
1.	D/BC	36,13	44,08	7.666,81	9.353,51
2.	L/BW1	33,95	41,42	7.656,54	9.340,98
3.	L/BW2	35,94	43,85	9.080,15	11.077,78
4.	L/BW3	29,91	36,49	7.890,00	9.625,80
5.	W/BC	33,23	40,54	5.697,34	6.950,75
6.	W/BW1	31,47	38,39	7.436,80	9.072,90
7.	W/BW2	35,26	43,02	7.630,67	9.309,42
8.	W/BW3	29,36	35,82	6.590,60	8.040,53

3. Ceny w zakresie wytwarzania ciepła dla grup odbiorców: W/CW, W/CC

Lp.	Rodzaje cen	Jednostka miary		Grupa odbiorców	
				W/CW	W/CC
1.	cena za zamówioną moc cieplną	roczna zł/MW/rok	netto	80.496,12	60.196,68
			brutto	98.205,27	73.439,95
		rata miesięczna zł/MW/m-c	netto	6.708,01	5.016,39
			brutto	8.183,77	6.120,00
2.	cena ciepła	zł/GJ	netto	28,20	35,12
			brutto	34,40	42,85
3.	cena nośnika ciepła	zł/m <sup>3</sup>	netto	11,21	11,21
			brutto	13,68	13,68

4. Ceny i stawki opłat dla grup odbiorców: D/D W, L/D W

Lp.	Rodzaje cen i stawek opłat	Jednostka miary		Grupa odbiorców	
				D/DW	L/DW
1.	cena za zamówioną moc cieplną	roczna zł/MW/rok	netto	46.517,76	63.349,56
			brutto	56.751,67	77.286,46
		rata miesięczna zł/MW/m-c	netto	3.876,48	5.279,13
			brutto	4.729,31	6.440,54
2.	cena ciepła	zł/GJ	netto	36,42	28,89
			brutto	44,43	35,25
3.	cena nośnika ciepła	zł/m <sup>3</sup>	netto brutto	11,21	11,21
				13,68	13,68
4.	stawka opłaty stałej za usługę przesyłową	roczna zł/MW/rok	netto brutto	10.475,52	11.666,04
				12.780,13	14.232,57
		rata miesięczna zł/MW/m-c	netto brutto	872,96	972,17
				1.065,01	1.186,05
5.	stawka opłaty zmiennej za usługę przesyłową	zł/GJ	netto brutto	5,95	3,69
				7,26	4,50
6.	stawka opłaty abonamentowej	roczna zł/punkt pomiarowy/rok	netto brutto	198,36	198,36
				242,00	242,00
		rata miesięczna zł/punkt pomiarowy/m-c	netto brutto	16,53	16,53
				20,17	20,17

W przedstawionych w części IV pkt 1-4 cenach i stawkach opłat brutto uwzględniono podatek od towarów i usług (VAT) w wysokości 22%.

5. Stawka opłaty za przyłączenie do sieci ciepłowniczej

5.1. Przedsiębiorstwo nie planuje przyłączenia nowych odbiorców, a w przypadku wystąpienia potrzeby przyłączenia odbiorcy stawka opłaty za przyłączenie będzie kalkulowana na podstawie kosztów wynikających z nakładów ustalonych na podstawie kosztorysowych norm nakładów rzeczowych, cen jednostkowych robót budowlanych oraz cen czynników produkcji dla potrzeb sporządzania kosztorysu inwestorskiego, określonych w przepisach wydanych na podstawie art. 35 ust. 3 pkt 2 ustawy z dnia 10 czerwca 1994 r. o zamówieniach publicznych (Dz.U. z 2000 r. Nr 72, poz. 664 ze zm.), obowiązujących w dniu zawarcia umowy o przyłączenie, przy odpowiednim uwzględnieniu postanowień art. 7 ust. 5 i 6 ustawy z dnia 10 kwietnia 1997 r. - Prawo energetyczne.

5.2. W razie powierzenia wykonania usługi z zakresu przyłączenia do sieci osobie trzeciej w drodze przetargu podstawą kalkulacji stawki opłaty za przyłączenie jest koszt prac projektowych i budowlano-montażowych niezbędnych do wykonania przyłączenia, określony w złożonej w toku przetargu ofercie, pod warunkiem, że nie będzie wyższy niż koszt ustalony przy zastosowaniu norm i cen, o których mowa w pkt 5.1.

## CZĘŚĆ V

### Zasady ustalania cen i stawek opłat

Ceny i stawki opłat określone w niniejszej taryfie zostały ustalone zgodnie z art. 45 ustawy oraz §25 rozporządzenia taryfowego.

Jednostkowe koszty ustalono według zasad określonych w §18-22 rozporządzenia taryfowego.

## CZĘŚĆ VI

### Warunki stosowania cen i stawek opłat

1. Ustalone w niniejszej taryfie ceny i stawki opłat są stosowane przy zachowaniu standardów jakościowych obsługi odbiorców, które określone zostały w rozdziale 6 rozporządzenia przyłączeniowego.

2. W przypadkach:

- niedotrzymania przez dostawcę standardów jakościowych obsługi odbiorców lub warunków umowy sprzedaży ciepła przez odbiorcę,
- uszkodzenia lub stwierdzenia nieprawidłowych wskazań układu pomiarowo -rozliczeniowego,
- udzielenia bonifikat i naliczenia upustów przysługujących odbiorcy, nielegalnego poboru ciepła,

stosuje się odpowiednio postanowienia rozdziału 4 rozporządzenia taryfowego, przy czym opłaty za nielegalny pobór ciepła oblicza się według cen i stawek opłat netto (bez podatku VAT).

## CZĘŚĆ VII

### Zasady wprowadzenia zmiany cen i stawek opłat

1. Taryfa może być wprowadzona do stosowania nie wcześniej niż po upływie 14 dni i nie później niż do 45 dnia od daty jej opublikowania w Dzienniku Urzędowym Województwa Dolnośląskiego, Dzienniku Urzędowym Województwa Lubuskiego oraz Dzienniku Urzędowym Województwa Wielkopolskiego.

2. Dostawca zawiadomi pisemnie odbiorców ciepła o rozpoczęciu stosowania taryfy, co najmniej na 14 dni przed wprowadzeniem nowych cen i stawek opłat.

Prezes Zarządu  
(-) Tomasz Wilczak

### 3787

#### **INFORMACJA O PRZEDSIĘBIORSTWIE ENERGETYCZNYM UBIEGAJĄCYM SIĘ O UDZIELENIE PRZEZ PREZESA URZĘDU REGULACJI ENERGETYKI KONCESJI NA PROWADZENIE DZIAŁALNOŚCI GOSPODARCZEJ W ZAKRESIE ZAOPATRZENIA W CIEPŁO**

W dniu 5 grudnia 2003 r. do Zachodniego Oddziału Terenowego Urzędu Regulacji Energetyki z siedzibą w Poznaniu wpłynął wniosek Gminy Miejskiej Kościan prowadzącej działalność gospodarczą w formie komunalnego zakładu budżetowego p.n. Miejski Zakład Gospodarki Mieszkaniowej i Drogowej z siedzibą w Kościanie ul. Ks. Piotra Bączkowskiego 6 posiadającego statystyczny numer identyfikacyjny REGON: 410300383, o udzielenie koncesji na prowadzenie działalności gospodarczej w zakresie przesyłania i dystrybucji ciepła oraz obrotu ciepłem.

Rozpoczęcie działalności gospodarczej w zakresie zaopatrzenia w ciepło jest wynikiem zlikwidowania Miejskiego Zakładu Energetyki Ciepłej sp. z o.o. w Kościanie, której jedynym udziałowcem było Miasto Kościan.

Ciepło kupowane jest od przedsiębiorcy Pfeifer & Langen Polska S.A. Zakład nr 3 w Kościanie przy ul. Naclawskiej 15, a następnie przesyłane jest do odbiorców siecią ciepłowniczą długości ok. 6,3 km, zlokalizowaną na terenie Kościana, w której nośnikiem ciepła jest woda o maksymalnych temperaturach 130°C w rurociągu zasilającym i 80°C w rurociągu powrotnym.

Z upoważnienia Prezes  
Urzędu Regulacji Energetyki  
Dyrektor  
Zachodniego Oddziału  
Terenowego  
Urzędu Regulacji Energetyki  
z siedzibą w Poznaniu  
(-) *Henryk Kanoniczak*

### 3788

#### **INFORMACJA O DECYZJI PREZESA URZĘDU REGULACJI ENERGETYKI Nr WCC/98A/708/U/OPO/2003/MP**

W dniu 10 grudnia 2003 r., Prezes Urzędu Regulacji Energetyki postanowił cofnąć z urzędu przedsiębiorstwu energetycznemu „MOSTOSTAL - Słupca” S.A. z siedzibą w Słupcy, posiadającemu statystyczny numer identyfikacyjny REGON: 310510793, koncesję na wytwarzanie ciepła.

##### Uzasadnienie:

Decyzją z dnia 25 września 1998 r. nr WCC/98/708/U/1/98/MS udzielono przedsiębiorstwu „MOSTOSTAL - Słupca” S.A. z siedzibą w Słupcy, koncesji na wytwarzanie ciepła na okres do dnia 30 września 2008 r. W dniu 10 października 2003 r. wszczęto z urzędu postępowanie administracyjne w sprawie cofnięcia koncesji na wytwarzanie ciepła udzielonej przedsiębiorstwu energetycznemu „MOSTOSTAL - Słupca” S.A. z siedzibą w Słupcy.

W dniu 12 marca 2003 r. Uchwałą Nadzwyczajnego Walnego Zgromadzenia Akcjonariuszy Przedsiębiorstwa „MOSTOSTAL - Słupca” S.A. podjęto decyzję o wniesieniu aportem źródła ciepła wyposażonego w 7 kotłów wodnych o łącznej zainstalowanej mocy cieplnej 47 MW do spółki WECHTA S.A. z siedzibą w Słupcy. Aktem notarialnym z dnia 11 czerwca 2003 r. przeniesiono prawo użytkowania wieczystego gruntu i prawa własności budynku wraz z przyległą infrastrukturą, urządzeniami i wyposażeniem kotłowni, stanowiącymi zorganizowaną część przedsiębiorstwa na rzecz spółki WECHTA S.A. z siedzibą w Słupcy.

Pismem z dnia 22 października 2003 r. Przedsiębiorstwo potwierdziło fakt zaprzestania prowadzenia koncesjonowanej działalności gospodarczej oraz wniesienia aportem niepieniężnym do spółki WECHTA S.A. budynku kotłowni wraz z wyposażeniem, infrastrukturą oraz prawem użytkowania wieczystego gruntów.

Na podstawie art. 41 ust. 3 pkt 1 ustawy z dnia 10 kwietnia 1997 r. - Prawo energetyczne (Dz.U. z 2003 r. Nr 153, poz. 1504) oraz na podstawie art. 104 ustawy z dnia 14 czerwca 1960 r. - Kodeks postępowania administracyjnego (Dz.U. z 2000 r. Nr 98, poz. 1071 ze zm.) w związku z art. 30 ustawy - Prawo energetyczne, Prezes Urzędu Regulacji Energetyki postanowił cofnąć koncesję na wytwarzanie ciepła udzieloną decyzją nr WCC/98/708/U/1/98/MS.

Z upoważnienia Prezes  
Urzędu Regulacji Energetyki  
Dyrektor  
Zachodniego Oddziału  
Terenowego  
Urzędu Regulacji Energetyki  
z siedzibą w Poznaniu  
(-) *Henryk Kanoniczak*



**3789**

**OBWIESZCZENIE KOMISARZA WYBORCZEGO W PILE**

z dnia 9 grudnia 2003 r.

**w sprawie zmian w składzie Rady Miejskiej w Wągrowcu**

Na podstawie art. 183 w związku z art. 194 ust. 1 ustawy z dnia 16 lipca 1998 r. -Ordynacja wyborcza do rad gmin, rad powiatów i sejmików województw (t.j. Dz.U. z 2003 r. Nr 159, poz. 1547) podaje się do publicznej wiadomości, co następuje:

1. Rada Miejska w Wągrowcu:

W okręgu wyborczym nr 2 stwierdzono wygaśnięcie mandatu radnego

Krzysztofa Bucholca

z listy Nr 11 „Samorządność Wągrowiecka 2000”

(uchwała Rady Miejskiej w Wągrowcu Nr 32/2003 z dnia 30 października 2003 r.)

Na miejsce powyższego radnego wstępuje

Jolanta Nowak - Węklar

z listy Nr 11 „Samorządność Wągrowiecka 2000”, kandydatka, która uzyskała kolejno największą liczbę głosów i nie utraciła prawa wybieralności i nie zachodzi wobec niej przesłanka, o której mowa w art. 190 ust. 1 pkt 4 Ordynacji. (uchwała Rady Miejskiej w Wągrowcu Nr 35/2003 z dnia 27 listopada 2003 r.)

2. Obwieszczenie podaje się do publicznej wiadomości w sposób zwyczajowo przyjęty na obszarze Miasta Wągrowiec oraz publikuje w Dzienniku Urzędowym Województwa Wielkopolskiego.

Komisarz Wyborczy  
w Pile  
(-) *Maria Trzebna*

---

**Wydawca:** Wojewoda Wielkopolski

**Redakcja:** Wydział Prawny i Nadzoru Wielkopolskiego Urzędu Wojewódzkiego w Poznaniu - Redakcja Dziennika Urzędowego Województwa Wielkopolskiego  
aleja Niepodległości 16/18, tel. 854 16 34, 854 16 21, e-mail – [dzu@poznan.uw.gov.pl](mailto:dzu@poznan.uw.gov.pl), [www.poznan.uw.gov.pl](http://www.poznan.uw.gov.pl)

**Skład, druk i rozpowszechnianie:**

Skład – Ośrodek Informatyki WUW, Poznań, tel. 852 90 44

Druk – Ośrodek Małej Poligrafii Zakładu Obsługi Administracji, al. Niepodległości 18, Poznań

Rozpowszechnianie – Administracja i stały punkt sprzedaży – Wielkopolski Urząd Wojewódzki w Poznaniu, ul. Kościuszki 93, pok. PI 18 tel. 854 14 09

Egzemplarze bieżące można nabywać w punkcie sprzedaży Dziennika Urzędowego:

- Wielkopolski Urząd Wojewódzki w Poznaniu, Poznań ul. Kościuszki 93, pok. PI 14 i 18, tel. 854 14 09, 854 19 95 (także egzemplarze z lat ubiegłych),
  - Wielkopolski Urząd Wojewódzki w Poznaniu, Delegatura w Kaliszu, Kalisz pl. Św. Józefa 5, pok. 132
  - Wielkopolski Urząd Wojewódzki w Poznaniu, Delegatura w Koninie, Konin al. 1 Maja 7, pok. 170, blok „B”
  - Wielkopolski Urząd Wojewódzki w Poznaniu, Delegatura w Lesznie, Leszno pl. Kościuszki 4, pok. 101
  - Wielkopolski Urząd Wojewódzki w Poznaniu, Delegatura w Pile, Piła al. Niepodległości 33/35, pok. 214
- zbiory Dziennika Urzędowego wraz ze skrowidzami są wyłożone do powszechnego wglądu w Wielkopolskim Urzędzie Wojewódzkim, w godz. 9<sup>00</sup>-14<sup>00</sup>

---

Tłoczono z polecenia Wojewody Wielkopolskiego w Ośrodku Małej Poligrafii Zakładu Obsługi Administracji  
al. Niepodległości 18, Poznań

---