



DZIENNIK URZĘDOWY

WOJEWÓDZTWA WIELKOPOLSKIEGO

Poznań, dnia 13 maja 2004 r.

Nr 66

TREŚĆ

Poz.:

UCHWAŁY RAD GMIN

1466	– Nr XVII/160/04 Rady Miejskiej Gminy Pobiedziska z dnia 29 stycznia 2004 r. w sprawie miejscowego planu zagospodarowania przestrzennego terenu zabudowy mieszkaniowej jednorodzinnej w Promienku - działka nr ewid. 137/3, 13 7/7	5528
1467	– Nr XVII/161/04 Rady Miejskiej Gminy Pobiedziska z dnia 29 stycznia 2004 r. w sprawie miejscowego planu zagospodarowania przestrzennego terenów zabudowy mieszkaniowej jednorodzinnej w Jerzynie - działka o nr ewid. 3/3	5531
1468	– Nr XVII/162/04 Rady Miejskiej Gminy Pobiedziska z dnia 29 stycznia 2004 r. w sprawie miejscowego planu zagospodarowania przestrzennego terenów zabudowy mieszkaniowej jednorodzinnej Kapalica w rejonie skrzyżowania dróg Pobiedziska - Kociałkowa Górka a Nowa Górka	5534
1469	– Nr XV/92/2004 Rady Gminy Nowe Miasto nad Wartą z dnia 5 lutego 2004 r. w sprawie uchwalenia budżetu gminy Nowe Miasto n/Wartą na 2004 rok	5537
1470	– Nr XIV/133/2004 Rady Miejskiej Gminy Kostrzyn z dnia 12 lutego 2004 r. w sprawie miejscowego planu zagospodarowania przestrzennego terenu górniczego: złoża kruszywa naturalnego „Siedleczek III - gm. Kostrzyn	5552
1471	– Nr XIV/134/2004 Rady Miejskiej Gminy Kostrzyn z dnia 12 lutego 2004 r. w sprawie miejscowego planu zagospodarowania przestrzennego terenu aktywizacji gospodarczej, położonego przy drodze krajowej nr 2 w Siedlcu, gm. Kostrzyn	5557
1472	– Nr XXII/182/04 Rady Miejskiej w Mosinie z dnia 25 marca 2004 r. w sprawie ustalenia szczegółowych zasad utrzymania czystości i porządku na terenie Gminy Mosina	5562
1473	– Nr IX/73/04 Rady Miejskiej Żerkowa z dnia 30 marca 2004 r. w sprawie ustalenia planu sieci oraz granic obwodów publicznych szkół podstawowych prowadzonych przez Gminę Żerków	5567
1474	– Nr IX/79/04 Rady Miejskiej Żerkowa z dnia 30 marca 2004 r. w sprawie uchwalenia budżetu Miasta i Gminy Żerków na rok 2004	5568
1475	– Nr XVII/141/2004 Rady Miejskiej w Rogoźnie z dnia 31 marca 2004 r. w sprawie utworzenia Gimnazjum w Gościejewie	5580
1476	– Nr XVII/142/2004 Rady Miejskiej w Rogoźnie z dnia 31 marca 2004 r. zmieniająca Uchwałę Nr VII/56/99 Rady Miejskiej Rogoźna z dnia 11 marca 1999 r. w sprawie przekształcenia Szkoły Podstawowej w Gościejewie	5581
1477	– Nr XVII/144/2004 Rady Miejskiej w Rogoźnie z dnia 31 marca 2004 r. w sprawie zmiany Uchwały Nr XIV/113/99 Rady Miejskiej Rogoźna z dnia 23 września 1999 r. w sprawie określenia trybu udzielania dotacji celowych podmiotom niezaliczonym do sektora finansów publicznych, sposobu ich rozliczania oraz sposobu kontroli wykonywania zleconych zadań	5581
1478	– Nr XII/108/2004 Rady Gminy w Mieścisku z dnia 6 kwietnia 2004 r. w sprawie zmiany statutu Ośrodka Pomocy Społecznej w Mieścisku	5582

UCHWAŁA RADY POWIATU

1479	– Nr XVII/77/2004 Rady Powiatu Międzychodzkiego z dnia 25 marca 2004 r. w sprawie zmiany uchwały Nr XIV/85/2000 Rady Powiatu Międzychodzkiego z dnia 21 września 2000 r. oraz uchylenia uchwał Rady Powiatu Międzychodzkiego	5582
------	--	------

POROZUMIENIE

- 1480** – Nr I/DPS/2004 z dnia 17 lutego 2004 r. zawarte pomiędzy Powiatem Wolsztyńskim a Gminą Siedlec w sprawie realizacji zadań w zakresie pomocy społecznej 5583

SPRAWOZDANIE

- 1481** – z realizacji budżetu Gminy Dominowe za 2003 rok 5584

1466

UCHWAŁA Nr XVII/160/04 RADY MIEJSKIEJ GMINY POBIEDZISKA

z dnia 29 stycznia 2004 r.

w sprawie miejscowego planu zagospodarowania przestrzennego terenu zabudowy mieszkaniowej jednorodzinnej w Promienku - działki nr ewid. 137/3,137/7

Na podstawie art. 18 ust. 2 pkt 5 i art. 40 ust. 1 ustawy z dnia 8 marca 1990 r. o samorządzie gminnym (jednolity tekst Dz.U. z 2001 r. Nr 142 poz. 1591 ze zmianami) oraz art. 26 ustawy z dnia 7 lipca 1994 r. o zagospodarowaniu przestrzennym (jednolity tekst Dz.U. Nr 15 poz. 139 z 1999 r. ze zmianami) oraz art. 85 ust. 2 ustawy z dnia 27 marca 2003 r. o planowaniu i zagospodarowaniu przestrzennym (Dz.U. Nr 80 poz. 717 z 2003 r.), Rada Miejska Gminy Pobiedziska uchwala, co następuje:

ROZDZIAŁ I

Przepisy ogólne

§1. Uchwala się miejscowy plan zagospodarowania przestrzennego terenu zabudowy mieszkaniowej jednorodzinnej w Promienku - działki nr ewid. 137/3, 137/7, stanowiący zmianę planu ogólnego zagospodarowania przestrzennego gminy Pobiedziska.

§2. 1. Miejscowy plan zagospodarowania przestrzennego terenu zabudowy mieszkaniowej jednorodzinnej w Promienku opracowany jest na mapie zasadniczej ark. 2 sekcje 423.122.183 numerami ewid. 137/3, 137/7.

2. Obszar opracowania planu, o którym mowa w ust. 1 obejmuje teren o powierzchni 0,25 ha.

§3. Przedmiotem ustaleń planu są:

- 1) teren zabudowy mieszkaniowej jednorodzinnej oznaczony na rysunku planu symbolem M,
- 2) zasady obsługi w zakresie infrastruktury technicznej.

§4. 1. Integralną częścią planu jest rysunek planu w skali 1:1.000 stanowiący załącznik do niniejszej uchwały.

2. Następujące oznaczenia graficzne na rysunku planu są obowiązującymi ustaleniami planu:

- 1) linie rozgraniczające tereny o różnym sposobie użytkowania,
- 2) nieprzekraczalne linie zabudowy,
- 3) strefa od linii elektroenergetycznej wolna od zabudowy.

§5. Ilekroć w dalszych ustaleniach niniejszej uchwały jest mowa o:

1. planie - należy przez to rozumieć ustalenia planu, o którym mowa w §1 niniejszej uchwały,
2. uchwale — należy przez to rozumieć niniejszą uchwałę Rady Miejskiej Gminy Pobiedziska,
3. rysunku planu — należy przez to rozumieć rysunek planu na mapie w skali 1:1.000 stanowiący załącznik graficzny do niniejszej uchwały,

4. przeznaczeniu podstawowym - należy przez to rozumieć takie przeznaczenie, które powinno przeważać na obszarze w obrębie linii rozgraniczających, określone symbolem,
5. przeznaczeniu dopuszczalnym - należy przez to rozumieć rodzaje przeznaczenia inne niż podstawowe, które uzupełniają lub wzbogacają przeznaczenie podstawowe,
6. przedsięwzięciach mogących znacząco oddziaływać na środowisko - należy przez to rozumieć przedsięwzięcie wymienione w Rozporządzeniu Rady Ministrów z dnia 24 września 2002 r., w sprawie określenia rodzajów przedsięwzięć mogących znacząco oddziaływać na środowisko oraz szczegółowych kryteriów związanych z kwalifikowaniem przedsięwzięć do sporządzania raportu o oddziaływaniu na środowisko - Dz.U. Nr 179 z dnia 29 października 2002 r.

ROZDZIAŁ II

Przepisy szczegółowe

§6. 1. Ustala się teren zabudowy mieszkaniowej jednorodzinnej oznaczony na rysunku planu symbolem M.

2. Na terenie, o którym mowa w ust. 1 przeznaczenie podstawowe stanowi zabudowa jednorodzinna. Przeznaczenie dopuszczalne mogą stanowić usługi bytowe: handel, mała gastronomia, drobne rzemiosło, urzędnictwo infrastruktury technicznej. Usługi te nie mogą należeć do przedsięwzięć mogących znacząco oddziaływać na środowisko oraz nie mogą powodować konieczności wydzielenia pomieszczeń magazynowo-składowych generujących wzmożony ruch samochodów ciężarowych.

3. Na terenie, o którym mowa ust. 1 ustala się następujące zasady zagospodarowania i warunki architektoniczne:

- 1) powierzchnia zabudowy nie powinna przekraczać 40% powierzchni działki,
- 2) należy przestrzegać nieprzekraczalnej linii zabudowy budynku mieszkalnego zgodnie z rysunkiem planu,
- 3) możliwość podpiwniczenia uzależnić od wyniku lokalnego wiercenia określającego poziom wody gruntowej. Wiercenie wykonane w miejscu lokalizacji budynku określające poziom wody gruntowej winno być podstawą do ustalenia własnego sposobu posadowienia i wyboru odpowiedniej konstrukcji,
- 4) obowiązuje zabudowa jednym budynkiem mieszkalnym,
- 5) forma projektowanego budynku mieszkalnego winna być następująca:
 - a) rzut poziomy z dopuszczeniem rezalitów, ganków, werand itp.,
 - b) liczba kondygnacji parter plus poddasze,
 - c) dach dwuspadowy lub wielospadowy symetryczny o nachyleniu 20 - 45°, kryty dachówką lub materiałem imitującym dachówkę,
- 6) budynek gospodarczy lub garaż nie powinien przekraczać powierzchni 50 m². Wysokość - jedna kondygnacja do

okapu dachu. Forma dachu nawiązująca do formy dachu budynku mieszkalnego,

- 7) pomieszczenia usługowe, dopuszczone zgodnie z ust. 2 należy wydzielić w obrębie kubatury budynku mieszkalnego,
- 8) ogrodzenie ażurowe, nawiązujące do tradycyjnych płotów z zastosowaniem drewna,
- 9) obowiązuje zakaz budowy ogrodzenia w formie litego muru.

§7. 1. Dla obsługi komunikacyjnej należy wydzielić z działki nr ewid. 137/3 pas o szerokości 4 m pod drogę dojazdową wewnętrzną.

2. W zakresie zaopatrzenia w wodę, obiekty kubaturowe podłączyć do istniejącej sieci wodociągowej.

3. Do czasu budowy kolektora odprowadzenie ścieków do zbiorników bezodpływowych na działce.

4. Ścieki opadowe zagospodarować indywidualnie postaci studni chłonnej lub odprowadzić powierzchniowo na tereny zielone wokół domu.

5. W zakresie zaopatrzenia w ciepło preferuje się lokalne źródła opalane paliwami ekologicznymi.

6. Zasilanie w energię elektryczną z istniejącej sieci energetycznej. Ustala się strefę o szerokości 7 m wolną od zabudowy kubaturowej i wysokiej zieleni od istniejącej linii niskiego napięcia.

7. W zakresie gospodarki odpadami ustala się, że odpady komunalne i komunalno - podobne gromadzić w granicach posesji w sposób umożliwiający zorganizowany wywóz na składowisko odpadów.

ROZDZIAŁ III

Przepisy końcowe

§8. Ustala się stawkę służącą naliczaniu jednorazowych opłat, o jakich mowa w art. 36 ust. 3 ustawy z dnia 7 lipca 1994 r. o zagospodarowaniu przestrzennym w wysokości 30%.

§9. Traci moc uchwała Nr XXXV/188/92 Rady Miejskiej Gminy Pobiedziska z dnia 10 czerwca 1992 roku (Dz.Urz. Woj. Pozn. Nr 10 poz. 79 z dnia 6 lipca 1992 r.) w sprawie miejscowego planu zagospodarowania przestrzennego gminy Pobiedziska w części sprzecznej z ustaleniami planu uchwalonymi niniejszą uchwałą.

§10. Wykonanie uchwały powierza się Burmistrzowi Miasta i Gminy Pobiedziska.

§11. Uchwała w sprawie niniejszego planu wchodzi w życie po upływie 14 dni od dnia ogłoszenia jej w Dzienniku Urzędowym Województwa Wielkopolskiego.

Przewodniczący
Rady Miejskiej
Gminy Pobiedziska
(-) mgr inż. Marian Sękowski

PROMIENKO

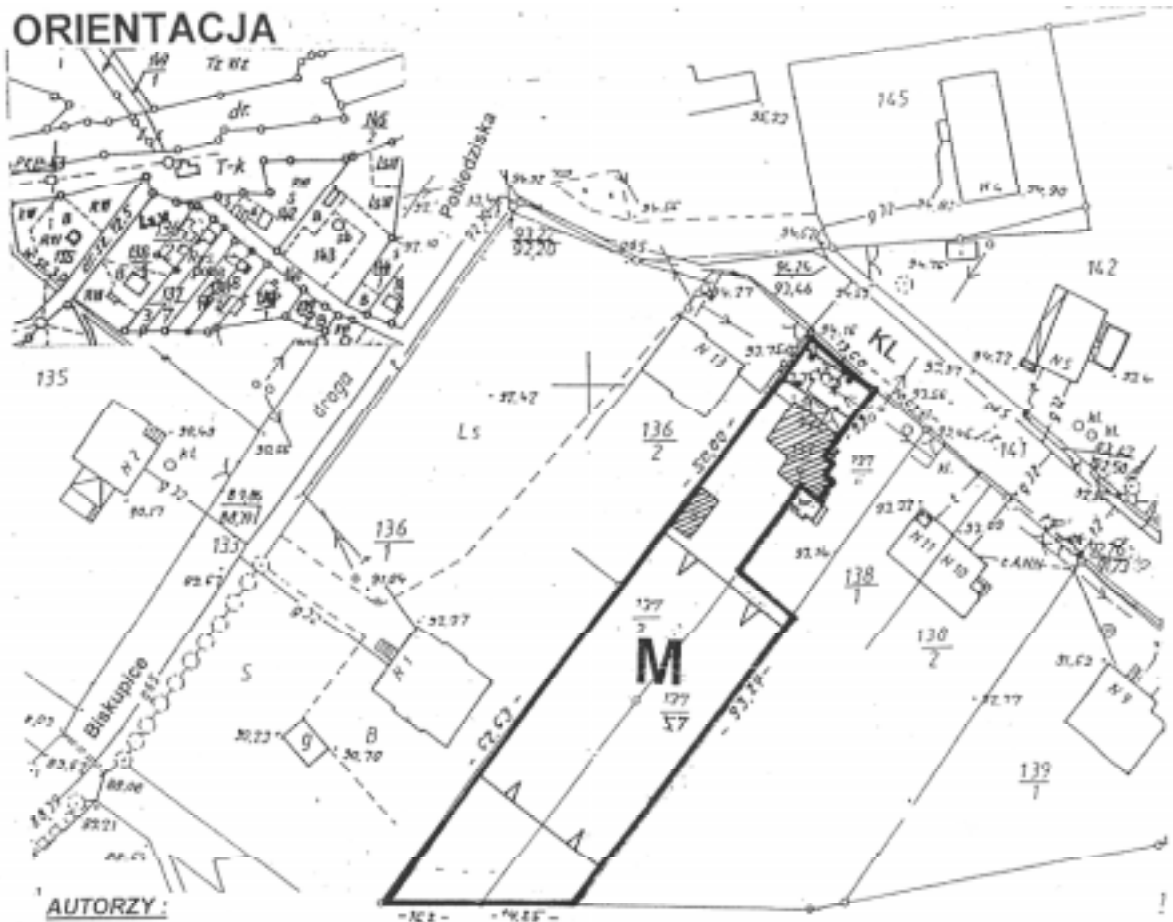
skala 1 : 2000

MIEJSCOWY PLAN ZAGOSPODAROWANIA PRZESTRZENNEGO TERENU BUDOWNICTWA JEDNORODZINNEGO - dz. nr ewid. 137/3 i 133/7

Częściowa zmiana planu ogólnego zagospodarowania przestrzennego Gminy Pobiedziska

Załącznik do Uchwały Nr XVII/140/04
Z dnia 29.01.2004r.

ORIENTACJA



AUTORZY:

mgr inż. arch. MANFRED PIETZ
upr. nr 770/88 ZOIU Z - 135
Główny Projektant
mgr MARIA KACZMAREK
upr. nr 923/89 ZOIU Z - 131
z Zespołem

REPRODUKCYJA WZBRONIONA

Ks. rob. 5/99

Województwo: wielkopolskie
Powiat: poznański
Gmina: Pobiedziska
Obwód: Promienko
Arkusz: 2. Sekcja: 423.122.183
Działka: 137/5
Księga wieczysta: 43487
Powierzchnia: 1086 m²
Właściciel: Andrzej Karnala

Stan aktualny na dzień 17.06.1999r.

W wszelkie twarde obiekty budowlane podlegają
wyczerpaniu przez jednostki wykonawstwa
gminnego (L. 2004 z dnia 17.03.1989r.)
Prawa Geodezyjne i Kartograficzne
ul. 27.04.1989r. 17.03.1989r.)

PROJEKTOWANIE
Gminnej Gminy Pobiedziska
mgr inż. Marian Sekowski

- linie rozgraniczające tereny o różnym sposobie użytkowania
- nieprzekraczalne linie zabudowy
- teren zabudowy mieszkaniowej jednorodzinnej
- strefa od linii elektroenergetycznej
- istniejący budynek
- ulica lokalna

PLAN ZATWIERDZONY UCHWAŁĄ RADY MIEJSKIEJ GMINY
POBIEDZISKA NR XVII/140/04 Z DNIA 29.01.04
OGŁOSZONY W DZIENNIKU URZĘDOWYM WOJ. WLKP.
NR POZ. Z DNIA

Plan opracowano na podstawie Uchwały Nr LXIV / 573 / 2002
Rady Miejskiej Gminy Pobiedziska z dnia 27 sierpnia 2002r.

1467

UCHWAŁA Nr XVII/161/04 RADY MIEJSKIEJ GMINY POBIEDZISKA

z dnia 29 stycznia 2004 r.

w sprawie miejscowego planu zagospodarowania przestrzennego terenów zabudowy mieszkaniowej jednorodzinnej w Jerzynie — działka o nr ewid. 3/3

Na podstawie art. 18 ust. 2 pkt 5 i art. 40 ust. 1 ustawy z dnia 8 marca 1990 r. o samorządzie gminnym (jednolity tekst Dz.U. z 2001 r. Nr 142 poz. 1591 ze zmianami) oraz art. 26 ustawy z dnia 7 lipca 1994 r. o zagospodarowaniu przestrzennym (jednolity tekst Dz.U. Nr 15 poz. 139 z 1999 r. ze zmianami) oraz art. 85 ust. 2 ustawy z dnia 27 marca 2003 r. o planowaniu i zagospodarowaniu przestrzennym (Dz.U. Nr 80 poz. 717 z 2003 r.), Rada Miejska Gminy Pobiedziska uchwala co następuje:

§1. Uchwala się miejscowy plan zagospodarowania przestrzennego terenów zabudowy mieszkaniowej jednorodzinnej w Jerzynie - działka nr ewid. 3/3, obejmujący ustalenia zawarte w niniejszej uchwale oraz rysunek planu w skali 1:1.000, stanowiący częściową zmianę planu ogólnego zagospodarowania przestrzennego gminy Pobiedziska zatwierdzonego Uchwałą Nr XXXV/188/92 Rady Miejskiej Gminy Pobiedziska z dnia 10 czerwca 1992 r. (Dz.Urz. Woj. Pozn. Nr 10 poz. 79 z dnia 6 lipca 1992 r.).

ROZDZIAŁ I

Przepisy ogólne

§2. Miejscowy plan zagospodarowania przestrzennego terenu o którym mowa w §1 opracowany jest dla obszaru oznaczonego na mapie zasadniczej obręb Jerzyn numerem ewid. 3/3. Obszar opracowania planu obejmuje teren o powierzchni 7,32 ha.

§3. Przedmiotem ustaleń planu są:

- 1) tereny zabudowy mieszkaniowej jednorodzinnej, oznaczone na rysunku planu symbolami M oraz tereny zabudowy mieszkaniowej rezydencjalnej, oznaczone na rysunku planu symbolami MM,
- 2) tereny dróg dojazdowych oznaczone na rysunku planu symbolami KD oraz teren ciągu pieszego, oznaczony na rysunku planu symbolem Kx,
- 3) zasady obsługi w zakresie infrastruktury technicznej.

§4. 1. Integralną częścią planu jest rysunek planu w skali 1.1000, stanowiący załącznik do niniejszej uchwały.

2. Następujące oznaczenia graficzne są obowiązującymi ustaleniami planu:

- 1) linie rozgraniczające tereny o różnym sposobie użytkowania,
- 2) nieprzekraczalna linia zabudowy wzdłuż lasu,

3) kierunki kalenic budynków mieszkalnych.

§5. Ilekroć w dalszych ustaleniach niniejszej uchwały jest mowa o:

1. planie - należy przez to rozumieć ustalenia planu, o którym mowa w §1 niniejszej uchwały,
2. uchwale - należy przez to rozumieć niniejszą uchwałę Rady Miejskiej Gminy Pobiedziska,
3. rysunku planu - należy przez to rozumieć rysunek planu na mapie w skali 1:1.000 stanowiący załącznik graficzny do niniejszej uchwały,
4. przeznaczeniu podstawowym - należy przez to rozumieć takie przeznaczenie, które powinno przeważać na obszarze w obrębie linii rozgraniczających, określone symbolem,
5. przeznaczeniu dopuszczalnym - należy przez to rozumieć rodzaje przeznaczenia inne niż podstawowe, które uzupełniają lub wzbogacają przeznaczenie podstawowe,
6. przedsięwzięciach mogących znacząco oddziaływać na środowisko - należy przez to rozumieć przedsięwzięcie wymienione w ustawie z dnia 27 kwietnia 2001 r. Prawo ochrony środowiska - Dz.U. Nr 62 z dnia 20 czerwca 2001 r. art. 51 ust. 1 pkt 1 lub pkt 2,
7. zieleni izolacyjnej - należy przez to rozumieć teren pokryty gęstymi nasadzeniami drzew i krzewów liściastych i iglastych,
8. ustawie o lasach - należy przez to rozumieć ustawę z dnia 28 września 1991 r. Dz.U. Nr 101 z późniejszymi zmianami.

ROZDZIAŁ II

Przepisy szczegółowe

§6. 1. Ustala się tereny zabudowy mieszkaniowej jednorodzinnej oznaczone na rysunku planu symbolami M oraz tereny zabudowy mieszkaniowej rezydencjalnej, oznaczone na rysunku planu symbolami MM.

2. Na terenach zabudowy mieszkaniowej jednorodzinnej przeznaczenie podstawowe stanowi zabudowa mieszkaniowa wraz z budynkami gospodarczymi lub garażami.

3. Na terenach zabudowy mieszkaniowej rezydencjalnej przeznaczenie podstawowe stanowi zabudowa mieszkaniowa wraz z budynkami gospodarczymi lub garażami. Jako równoprawnione przeznaczenie podstawowe ustala się usługi związane z rekreacją. Usługi te nie mogą należeć do przedsięwzięć mogących znacząco oddziaływać na środowisko.

4. Na terenach, o których mowa w ust. 1 ustala się jako przeznaczenie dopuszczalne nieuciążliwe usługi bytowe oraz urządzenia infrastruktury technicznej. Przeznaczenie dopuszczalne nie może należeć do przedsięwzięć mogących znacząco oddziaływać na środowisko.

5. Na terenach, o których mowa w ust. 1 ustala się następujące zasady zagospodarowania działek i warunki architektoniczne:

- 1) dopuszcza się skorygowanie podziału na działki, przedstawionego na rysunku planu pod warunkiem że:
 - a) zostanie zachowana minimalna szerokość działki na terenach M - 25 m,
 - b) wielkość żadnej działki nie będzie mniejsza niż 1.200 m² na terenach M i 4.000 m² na terenach MM,
- 2) ustala się maksymalny procent zabudowy działek:
 - a) 30% na terenach M,
 - b) 20% na terenach MM,
- 3) las istniejący w granicach działek należy użytkować zgodnie z przepisami Ustawy o lasach,
- 4) na terenach, o których mowa w ust. 1 zieleni o charakterze leśnym powinna stanowić 50% każdej działki. Las istniejący na niektórych działkach należy wliczyć do powierzchni zalesionej. Ponadto wzdłuż granic działek należy realizować zieleni izolacyjną, zgodnie z rysunkiem planu,
- 5) na terenach MM w miejscach lokalizacji budynków należy wykonać wiercenia określające poziom wody gruntowej w celu ustalenia właściwego poziomu posadowienia, możliwości podpiwniczenia oraz określenia odpowiedniej konstrukcji ścian,
- 6) usytuowanie budynków powinno uwzględniać nieprzekraczalną linię zabudowy w odległości 30 m od istniejącego lasu oraz odległości podane w §7 ust. 2,
- 7) forma architektoniczna projektowanych budynków mieszkalnych lub usługowych winna spełniać następujące warunki:
 - a) liczba kondygnacji parter plus poddasze użytkowe. Ewentualne podpiwniczenie nie może wystawać więcej niż 80 cm ponad grunt w części budynku od strony stoku,
 - b) dachy dwuspadowe lub wielospadowe o nachyleniu 25 - 45° kryte dachówką lub innym tradycyjnym materiałem pokryciowym w kolorze czerwonym, stalowym lub brunatnym,
- 8) budynki gospodarcze można grupować po dwa - zgodnie z rysunkiem planu lub realizować jako wolnostojące bądź dobudowane do budynków mieszkalnych. Nie mogą być wyższe niż parterowe a ich dachy winny nawiązywać do dachów budynków mieszkalnych,
- 9) pomieszczenia usługowe dopuszczone zgodnie z ust. 4 mogą się znaleźć w obrębie kubatury budynku mieszkalnego lub być do niego dobudowane od strony bocznej lub tylnej,

10) ogrodzenia ażurowe, nawiązujące do tradycyjnych płotów. Obowiązuje zakaz budowy ogrodzeń z prefabrykatów betonowych i w formie litego muru. Dopuszcza się żywo-płoty.

§7. 1. Ustala się obsługę komunikacyjną z istniejących dróg gminnych oznaczonych na rysunku planu symbolami KDG, istniejącej drogi dojazdowej KD oraz projektowanej drogi dojazdowej KD. Istniejącą drogę gminną od strony działek oraz istniejącą drogę dojazdową poszerza się kosztem działki 3/3. Projektowana droga dojazdowa powinna mieć szerokość 10 m, projektowany ciąg pieszy Kx szerokość 3 - 4 m.

2. Ustala się linie zabudowy w odległości co najmniej 6 m od granic frontowych działek.

3. Zaopatrzenie w wodę z istniejącego wodociągu.

4. Ścieki sanitarne gromadzić w szczelnych zbiornikach bezodpływowych.

5. Ścieki opadowe zagospodarować zgodnie z przepisami ochrony środowiska.

6. Zaopatrzenie w energię elektryczną z istniejącej sieci średniego napięcia 15 kV. W przypadku wzrostu zapotrzebowania na energię elektryczną dopuszcza się budowę stacji transformatorowej na terenie oznaczonym symbolem EE. Zmiana lokalizacji stacji nie powoduje konieczności zmiany planu.

7. W zakresie gospodarki odpadami ustala się: odpady komunalne i komunalno - podobne gromadzić w granicach działki w sposób umożliwiający zorganizowany wywóz na składowisko odpadów.

ROZDZIAŁ III

Przepisy końcowe

§8. Ustala się stawkę służącą naliczaniu jednorazowych opłat o jakich mowa w art. 36 ust. 3 ustawy z dnia 7 lipca 1994 r. o zagospodarowaniu przestrzennym w wysokości 30%.

§9. Traci moc Uchwała Nr XXXV/188/92 Rady Miejskiej Gminy Pobiedziska z dnia 10 czerwca 1992 r. w sprawie zatwierdzenia miejscowego planu zagospodarowania przestrzennego Gminy Pobiedziska (Dz.Urz. Woj. Pozn. Nr 10 poz. 79 z dnia 6 lipca 1992 r.) w części sprzecznej z ustaleniami planu uchwalonymi niniejszą uchwałą.

§10. Wykonanie Uchwały powierza się Burmistrzowi Miasta i Gminy Pobiedziska.

§11. Uchwała w sprawie niniejszego planu zagospodarowania przestrzennego wchodzi w życie po upływie 14 dni od dnia ogłoszenia w Dzienniku Urzędowym Województwa Wielkopolskiego.

Przewodniczący
Rady Miejskiej Gminy
Pobiedziska
(-) mgr inż. Marian Sękowski

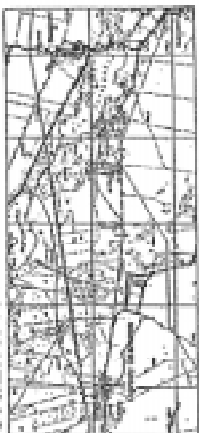
JERZYN

skala 1 : 1 000

MIEJSCOWY PLAN ZAGOSPODAROWANIA PRZESTRZENNEGO TERENÓW ZABUDOWY MIESZKANIOWEJ JEDNORODZINNEJ – działka nr ewid. 3/3 Częściowa zmiana planu ogólnego zagospodarowania przestrzennego Gminy Pobiedziska

Załącznik do Uchwały Nr XVII/164/04
Z dnia 23.04.2004

ORIENTACJA



	tereny objęte zabudową		zabudowa zieleni
	tereny objęte zielenią		parking
	tereny objęte parkingami		drogi
	tereny objęte drogami		zbiorniki wodne
	tereny objęte wodami		linie energetyczne
	tereny objęte liniami energetycznymi		ograniczenia
	ograniczenia		inne

	tereny objęte zabudową		zabudowa zieleni
	tereny objęte zielenią		parking
	tereny objęte parkingami		drogi
	tereny objęte drogami		zbiorniki wodne
	tereny objęte wodami		linie energetyczne
	tereny objęte liniami energetycznymi		ograniczenia
	ograniczenia		inne

STANOWISKO PROJEKTANTA
 Projektant: **BIURO PROJEKTOWE "KONSTRUKTOR"**
 ul. Wolności 10, 61-100 Poznań
 tel. 61 261 11 11, fax 61 261 11 12
 e-mail: biuro@konstruktor.pl



STANOWISKO WYKONAWCY
 Wykonawca: **BIURO PROJEKTOWE "KONSTRUKTOR"**
 ul. Wolności 10, 61-100 Poznań
 tel. 61 261 11 11, fax 61 261 11 12
 e-mail: biuro@konstruktor.pl

AUTOREK:
 mgr inż. arch. **WŁADYSŁAW PIETSZ**
 ul. Wolności 10, 61-100 Poznań
 tel. 61 261 11 11, fax 61 261 11 12
 e-mail: wpietsz@konstruktor.pl

PLANOWANIE PRACOWNIA ARCHITEKTURA I PROJEKTOWANIE
 ul. Wolności 10, 61-100 Poznań
 tel. 61 261 11 11, fax 61 261 11 12
 e-mail: biuro@konstruktor.pl

PRZEWOZNICZACTWO
 ul. Wolności 10, 61-100 Poznań
 tel. 61 261 11 11, fax 61 261 11 12
 e-mail: biuro@konstruktor.pl

1468

UCHWAŁA Nr XVII/162/04 RADY MIEJSKIEJ GMINY POBIEDZISKA

z dnia 29 stycznia 2004 r.

w sprawie miejscowego planu zagospodarowania przestrzennego terenów zabudowy mieszkaniowej jednorodzinnej Kapalica w rejonie skrzyżowania dróg Pobiedziska - Kociałkowa Górka a Nowa Górka

Na podstawie art. 18 ust. 2 pkt 5 i art. 40 ust. 1 ustawy z dnia 8 marca 1990 r. o samorządzie gminnym (Dz.U. z 2001 r. Nr 142 poz. 1591) oraz art. 26 ustawy z dnia 7 lipca 1994 r. o zagospodarowaniu przestrzennym (Dz.U. Nr 15 poz. 139 z 1999 r. ze zmianami), Rada Miejska Gminy Pobiedziska uchwala co następuje:

§1. Uchwala się miejscowy plan zagospodarowania przestrzennego terenów zabudowy mieszkaniowej jednorodzinnej Kapalica w rejonie skrzyżowania dróg Pobiedziska - Kociałkowa Górka a Nowa Górka, stanowiący częściową zmianę planu ogólnego zagospodarowania przestrzennego gminy Pobiedziska.

ROZDZIAŁ I

Przepisy ogólne

§2. Miejscowy plan zagospodarowania przestrzennego terenów, o których mowa w §1 obejmuje obszar o powierzchni 3,5 ha.

§3. 1. Przedmiotem ustaleń są:

- 1) tereny zabudowy mieszkaniowej jednorodzinnej oznaczone na rysunku planu symbolami M,
- 2) teren zabudowy zagrodowej, oznaczony na rysunku planu symbolem MR,
- 3) teren zieleni ekologicznej, oznaczony na rysunku planu symbolem ZE,
- 4) tereny komunikacji: tereny dróg dojazdowych, oznaczone na rysunku planu symbolami KD, tereny dróg pieszojezdnych, oznaczone na rysunku planu symbolami KDx,
- 5) tereny infrastruktury wzdłuż drogi powiatowej, oznaczony na rysunku planu symbolami KI,
- 6) teren stacji transformatorowej, oznaczony na rysunku planu symbolem EE.

§4. 1. Integralną częścią planu jest rysunek planu w skali 1:1.000, stanowiący załącznik do niniejszej uchwały.

2. Następujące oznaczenia graficzne są obowiązującymi ustaleniami planu:

- 1) linie rozgraniczające tereny o różnym sposobie użytkowania,
- 2) linie podziałów wewnętrznych na działki,
- 3) nieprzekraczalne linie zabudowy,

4) obowiązujące linie zabudowy,

5) pasy zieleni izolacyjnej i ekologicznej.

§5. Ilekroć w dalszych ustaleniach niniejszej uchwały jest mowa o:

1. planie - należy przez to rozumieć ustalenia planu, o którym mowa w §1 niniejszej uchwały,
2. uchwale - należy przez to rozumieć niniejszą uchwałę Rady Miejskiej Gminy Pobiedziska,
3. rysunku planu - należy przez to rozumieć rysunek planu na mapie w skali 1:1.000 stanowiący załącznik graficzny do niniejszej uchwały,
4. przeznaczeniu podstawowym - należy przez to rozumieć takie przeznaczenie, które powinno przeważać na obszarze w obrębie linii rozgraniczających, określone symbolem,
5. przeznaczeniu dopuszczalnym - należy przez to rozumieć rodzaje przeznaczenia inne niż podstawowe, które uzupełniają lub wzbogacają przeznaczenie podstawowe,
6. przedsięwzięciach mogących znacząco oddziaływać na środowisko – należy przez to rozumieć przedsięwzięcie wymienione w Rozporządzeniu z dnia 24 września 2002 r., sprawie określenia rodzajów przedsięwzięć mogących znacząco oddziaływać na środowisko oraz szczegółowych kryteriów związanych z kwalifikowaniem przedsięwzięć do sporządzania raportu o oddziaływaniu na środowisko - Dz.U. Nr 179 z dnia 29 października 2002 r.
7. zieleni ekologicznej - należy przez to rozumieć obszar zieleni stanowiący fragment nieprzerwanego układu terenów zielonych, będących zespołem przyrody żywej (szata roślinna, świat zwierzęcy) oraz przyrody nieożywionej (woda, gleby, powietrze).

ROZDZIAŁ II

Przepisy szczegółowe

§6. 1. Ustala się tereny zabudowy mieszkaniowej jednorodzinnej oznaczone na rysunku planu symbolami M.

2. Na terenach, o których mowa w ust. 1 przeznaczenie podstawowe stanowi zabudowa mieszkaniowa jednorodzinna z budynkami gospodarczymi lub garażami. Przeznaczenie dopuszczalne mogą stanowić usługi bytowe: handel, mała gastronomia oraz urządzenia związane z infrastrukturą techniczną. Usługi nie mogą należeć do przedsięwzięć mogących znacząco oddziaływać na środowisko, nie mogą powodować konieczności wydzielania pomieszczeń magazynowo - składo-

wych generujących wzmożony ruch samochodów ciężarowych.

3. Na terenach, o których mowa w ust. 1 ustala się następujące zasady zagospodarowania i warunki architektoniczne:

- 1) obowiązuje zakaz wtórnych podziałów działek,
- 2) w obrębie działek należy adaptować istniejące tereny zadrzewienia,
- 3) części działek położonych najbliżej drogi powiatowej KDP będą stanowić własnościowe fragmenty terenów infrastruktury wzdłuż drogi powiatowej (IT) przy zachowaniu warunku z §10 ust. 2.
- 4) na każdej działce minimum 60% powierzchni powinien stanowić obszar biologicznie czynny,
- 5) należy przestrzegać nieprzekraczalne i obowiązujące linie zabudowy zgodnie z §9 ust. 3 oraz – zgodnie z rysunkiem planu
- 6) forma projektowanych budynków mieszkalnych winna być następująca:
 - a) rzuty poziome z dopuszczeniem ryzalitów, ganków, werand itp.,
 - b) budynki mieszkalne należy projektować w nawiązaniu do stylu regionalnego: jasne kolory tynków, drewno w kolorze brązowym, wątki kamienne, wątki ceglane,
 - c) liczba kondygnacji parter plus poddasze,
 - d) dachy dwuspadowe lub wielospadowe, o nachyleniu 20° - 45°, kryte dachówką, materiałem imitującym dachówkę lub inne pokrycie o charakterze regionalnym,
 - e) ogrodzenia ażurowe, nawiązujące do tradycyjnych płotów z zastosowaniem drewna. Obowiązuje zakaz budowy ogrodzeń z prefabrykatów betonowych i w formie litego muru. Na krawędziach działek przylegających do terenu infrastruktury technicznej, oznaczonego na rysunku planu symbolem IT należy realizować ogrodzenia zgodnie z §10 ust. 2,
- 7) budynki gospodarcze lub garaże nie powinny przekraczać wysokości jednej kondygnacji do okapu dachu. Dopuszcza się budynki gospodarcze dobudowane do budynków mieszkalnych. Forma dachu powinna nawiązywać do formy dachu budynku mieszkalnego,
- 8) pomieszczenia usługowe, dopuszczone zgodnie z ust. 2 należy wydzielić w obrębie kubatury budynku mieszkalnego lub dobudować od strony bocznej lub tylnej.
- 9) możliwość podpiwniczenia uzależnić od lokalnych warunków gruntowo-wodnych. Wiercenie wykonane w miejscu lokalizacji każdego budynku określające poziom wody gruntowej winno być podstawą do ustalenia właściwego sposobu posadowienia i wyboru konstrukcji budynku.

§7. 1. Ustala się teren zabudowy zagrodowej, oznaczonej na rysunku planu symbolem MR.

2. Na terenie o którym mowa w ust. 1 adaptuje się istniejącą zabudowę mieszkaniową i budynki gospodarcze.

Dopuszcza się uzupełnienie zabudowy mieszkaniowej oraz zabudowy gospodarczej a także lokalizowanie lokalnych urządzeń infrastruktury technicznej. Dopuszcza się zmianę użytkowania terenów MR na funkcję mieszkaniową lub rekreacyjną. Przeznaczenie podstawowe oraz przeznaczenie dopuszczalne nie mogą należeć do przedsięwzięć mogących znacząco oddziaływać na środowisko wymienionych w §1 ust. 1 Rozporządzenia Rady Ministrów, o którym mowa w §5 ust. 6 niniejszej uchwały, a ewentualna uciążliwość lub szkodliwość nie może wykraczać poza teren działki.

3. Na terenach, o których mowa w ust. 1 ustala się następujące zasady zagospodarowania i warunki architektoniczne:

- 1) forma budynku mieszkalnego zgodnie z §6 ust. 3 pkt 6, lit. a, b, c, d, e,
- 2) forma zabudowy gospodarczej,
 - a) maksymalna wysokość od poziomu terenu do kalenicy dachu — 9 m,
 - b) dachy strome o nachyleniu 20° - 45°.

§8. 1. Ustala się teren zieleni ekologicznej, oznaczonej na rysunku planu symbolem ZE.

2. Przeznaczenie podstawowe terenów, o których mowa w ust. 1 stanowią zadrzewienia i zakrzewienia pełniące funkcję łączników ekologicznych. Przeznaczenie dopuszczalne mogą stanowić za zgodą właściciela drogi gruntowe, ścieżki rowerowe, szlaki konne i piesze, ścieżki zdrowia, ścieżki dydaktyczne, polany. Dopuszcza się również za zgodą właściciela sytuowanie na terenach ZE elementów małej architektury związanych z obsługą ruchu turystycznego oraz lokalne urządzenia infrastruktury technicznej.

3. Należy zachować jako otwarte istniejące cieki, oczka wodne oraz zaadaptować torfowiska, łąki i pastwiska.

4. Do zadrzewień i zakrzewień stosować rodzime gatunki drzew i krzewów, o dużej różnorodności.

§9. 1. Ustala się obsługę komunikacyjną terenu z dróg dojazdowych KD łączących się z drogą powiatową KDP 32416 oraz dróg pieszojezdnych - sięgaczy KDx.

2. Ustala się następujące szerokości dróg w liniach rozgraniczających - zgodnie z rysunkiem planu:

- 10 m dla dróg dojazdowych KD,
- 6 m dla dróg pieszojezdnych KDx.

3. Ustala się że nieprzekraczalne linie zabudowy muszą zachowywać odległość co najmniej:

- 20 m od krawędzi jezdni drogi powiatowej KDP 32416,
- 6 m od linii rozgraniczających dróg dojazdowych KD oraz dróg pieszojezdnych KDx.

§10. 1. Ustala się teren infrastruktury technicznej wzdłuż drogi powiatowej KDP 32416, oznaczony na rysunku planu symbolem IT.

2. Dopuszcza się, by tereny, o których mowa w ust. 1 stanowiły własnościowo części terenów przyległych działek pod warunkiem, że ogrodzenia zostaną zrealizowane na kra-

KAPALICA


skala 1 : 1 000

MIEJSCOWY PLAN ZAGOSPODAROWANIA PRZESTRZENNEGO TERENÓW ZABUDOWY
MIESZKANIOWEJ JEDNORODZINNEJ w rejonie skrzyżowania dróg Pobiedziska -
Kocialkowa Górka a Nowa Górka

Częściowa zmiana planu ogólnego zagospodarowania przestrzennego Gminy Pobiedziska

Załącznik do uchwały nr XVII/162/04
z dnia 29.01.2004r.

ORIENTACJA



- Linie wyznaczające tereny o różnym sposobie użytkowania
- Linie podziałów wewnętrznych na działki
- M tereny mieszkaniowe jednorodzinne (z zabudową indywidualną)
- MR tereny zabudowy zagrodowej
- ZE tereny zielone ekologiczne
- RD tereny ulic ekspozycyjnych
- RDx tereny ulic placowych
- IT tereny pod infrastrukturę techniczną
- B, BB tereny stacji transformatorowych
- BSk białe budynki
- BSt białe budynki
- D parkowanie dla użytkowników
- A, A obszar zielony dla rekreacji
- A, A nieprzeznaczalne tereny zabudowy
- P, Psk, Pskx parki, zieleń, wiatki, gaje (z zabudową)
- RDP tereny rekreacji
- Linie obiektów wodnych oraz wód powierzchniowych

mgr inż. arch. EWA PIETZ
ul. 77146 2081 2 - 135
Główny Projektant

mgr MARIJA RACZMARIEK
ul. 82346 2081 2 - 131
Złotopolan

PLAN DZIWIENIOWY, POZIOMA I BUDY WSKAZUJĄCE
POBIEZDZKA NR XVII/162/04 DZIAŁA 29.01.04
OGÓLNOY WŁADZAWOY USTAWOY W OJ. W. W. K. P.
1997. P. 2. 1999.

Plan opiewający na podstawie uchwały 162/04/04
Rady Miejskiej Gminy Pobiedziska z dnia 4 kwietnia 2004 r.

wędzi terenu oznaczonego symbolem M. W obrębie pozostałej części terenów IT obowiązuje zakaz realizowania ogrodzeń.

§11. 1. Docelowo przewiduje się rozbudowę wodociągu do miejscowości Kapalica. Dopuszcza się realizowanie własnych studni, o ile zabudowa działek wyprzedzi rozbudowę wodociągu.

2. Przewiduje się docelowo odprowadzenie ścieków do oczyszczalni ścieków w Pobiedziskach. Do czasu wybudowania kolektora dopuszcza się szczelne zbiorniki bezodpływowe, posiadające atest. Na działkach o spadku terenu nie przekraczającym 15% i w przypadku zwodociągowania całego terenu dopuszcza się indywidualne systemy rozsączkowania ścieków.

3. Dla odprowadzenia ścieków opadowych ustala się rozwiązania indywidualne w postaci studni chłonnych lub odprowadzenie powierzchniowe na tereny zielone wokół zabudowań.

4. W zakresie zaopatrzenia w ciepło preferuje się paliwa ekologiczne.

5. Odpady komunalne i komunalno - podobne należy gromadzić w granicach posesji w sposób umożliwiający zorganizowany wywóz na składowisko odpadów.

6. W zakresie zaopatrzenia w energię elektryczną teren zasilić przez przyłącze do istniejącej sieci. W przypadku wzrostu zapotrzebowania na energię elektryczną wyznacza się

teren, oznaczony na rysunku planu symbolem EE pod stację transformatorową. Zmiana lokalizacji stacji nie powoduje zmiany planu.

ROZDZIAŁ III

Przepisy końcowe

§12. Ustala się stawkę służącą naliczaniu jednorazowych opłat, o jakich mowa w art. 36 ust. 3 ustawy z dnia 7 lipca 1994 r. o zagospodarowaniu przestrzennym w wysokości 30%.

§13. Traci moc Uchwała Nr XXXV/188/92 Rady Miasta i Gminy Pobiedziska z dnia 10 czerwca 1992 r. (Dz.Urz. Woj. Pozn. Nr 10 poz. 79 z dnia 6 lipca 1992 r.) w sprawie miejscowego planu zagospodarowania przestrzennego gminy Pobiedziska w części sprzecznej z ustaleniami planu uchwalonymi mniejszą uchwałą.

§14. Wykonanie uchwały powierza się Burmistrzowi Miasta i Gminy Pobiedziska.

§15. Uchwała w sprawie niniejszego planu zagospodarowania przestrzennego wchodzi w życie po upływie 14 dni od dnia ogłoszenia w Dzienniku Urzędowym Województwa Wielkopolskiego.

Przewodniczący
Rady Miejskiej
Gminy Pobiedziska
(-) mgr inż. Marian Sękowski

1469

UCHWAŁA Nr XV/92/2004 RADY GMINY NOWE MIASTO NAD WARTĄ

z dnia 5 lutego 2004 r.

w sprawie uchwalenia budżetu gminy Nowe Miasto nad Wartą na 2004 rok

Na podstawie art. 18 ust. 2 pkt 4, pkt 10, art.51 i art. 57 ustawy z dnia 8 marca 1990 r. o samorządzie gminnym (Dz.U. z 2001 r. Nr 142, poz. 1591 ze zmianami) oraz art.109, 110, 114, 116, 118, 122, 124, 128 ust. 1 i ust. 2, 134 ust. 3 ustawy z dnia 26 listopada 1998 r. o finansach publicznych (Dz.U. z 2003 r. Nr 15, poz. 148 ze zmianami), Rada Gminy uchwala, co następuje:

§1. Uchwala się dochody budżetu gminy na 2004 rok, zgodnie z załącznikiem Nr 1 w kwocie 13.543.932 zł w tym:

- dotacje celowe na zadania zlecone z zakresu administracji rządowej oraz innych zadań zleconych gminie ustawami, zgodnie z załącznikiem Nr 3 w kwocie 609.051 zł.

§2. Uchwala się wydatki budżetu gminy na 2004 rok zgodnie z załącznikiem Nr 2 w kwocie 14.120.796 zł w tym:

- wydatki na zadania zlecone z zakresu administracji rządowej oraz innych zadań zleconych gminie ustawami, zgodnie z załącznikiem Nr 3 w kwocie 609.051 zł.

§3. W budżecie gminy tworzy się rezerwę ogólną do 1% planowanych wydatków budżetu gminy w kwocie 100.000 zł.

§4. Określa się łączną kwotę długu gminy, zgodnie z załącznikiem Nr 8.

§5. Ustala się dotacje dla instytucji kultury, zgodnie z załącznikiem Nr 4.

§6. Ustala się dotację dla podmiotu nie zaliczonego do sektora finansów publicznych, na cele publiczne związane z realizacją zadań własnych gminy, zgodnie z załącznikiem Nr 5 dla Stowarzyszenia Pomocy „Krağ” na dofinansowanie utrzymania domu dla bezdomnych w Dębnie.

§7. Określa się plan przychodów i wydatków środków specjalnych zgodnie z załącznikiem Nr 7, który wynosi:

- przychody - 161.968 zł,
- wydatki - 161.968 zł.

§8. Określa się plan przychodów i wydatków Gminnego Funduszu Ochrony Środowiska i Gospodarki Wodnej zgodnie z załącznikiem Nr 9, który wynosi:

- przychody - 25 000 zł,
- wydatki - 54 000 zł.

§9. Określa się dochody z tytułu wydawania zezwoleń na sprzedaż napojów alkoholowych w wysokości 77.422 zł i wydatki na realizację zadań określonych w programie profilaktyki i rozwiązywania problemów alkoholowych w wysokości 92.027 zł.

§10. Źródłem pokrycia deficytu jest kredyt długoterminowy zgodnie z załącznikiem Nr 10.

§11. Ustala się limit wydatków na Wieloletni Program Inwestycyjny w latach 2004-2006 określony w załączniku Nr 6 do uchwały.

§12. Określa się kwotę 500.000 zł jako maksymalną do której Wójt Gminy może samodzielnie zaciągać zobowiązania na wydatki bieżące gminy.

§13. Upoważnia się Wójta Gminy do:

- 1) dokonywania zmian w budżecie, polegających na przeniesieniu wydatków między rozdziałami i paragrafami w ramach działów,
- 2) lokowania wolnych środków budżetu na rachunkach w innych bankach,
- 3) zaciągania długu oraz do spłat zobowiązań gminy.

§14. Wykonanie uchwały powierza się Wójtowi Gminy Nowe Miasto nad Wartą.

§15. Uchwała podlega ogłoszeniu w Dzienniku Urzędowym Województwa Wielkopolskiego.

§16. Uchwała wchodzi w życie z dniem podjęcia.

Przewodniczący
Rady Gminy
(-) mgr Czesław Jarecki

Załącznik Nr 1
do Uchwały Nr XV/92/2004
Rady Gminy Nowe Miasto nad Wartą
z dnia 5 lutego 2004 r.

DOCHODY BUDŻETU GMINY NOWE MIASTO NAD WARTĄ W 2004 R.

Klasyfikacja budżetowa	Treść	Planowane dochody
010.01022.0690	Wpływy z różnych opłat	4.753
010.01022	Zwalczanie chorób zakaźnych zwierząt oraz badania monitoringowe pozostałości chemicznych i biologicznych w tkankach zwierząt i produktach pochodzenia zwierzęcego	4.753
010.01095.0470	Wpływy z opłat za zarząd, użytkowanie i użytkowanie wieczyste nieruchomości	50.842
010.01095.0760	Wpływy z tytułu przekształcenia prawa użytkowania wieczystego przysługującego osobom fizycznym w prawo własności	235
010.01095	Pozostała działalność	51.077
010	Rolnictwo i łowiectwo	55.830
020.02095.0750	Dochody z najmu i dzierżawy składników majątkowych Skarbu Państwa lub jednostek samorządu terytorialnego oraz innych umów o podobnym charakterze	4.286
020.02095	Pozostała działalność	4.286
020	Leśnictwo	4.286
400.40002.0690	Wpływy z różnych opłat	1.786
400.40002.0830	Wpływy z usług	371.450
400.40002.0910	Odsetki od nieterminowych wpłat z tytułu podatków i opłat	2.724
400.40002	Dostarczanie wody	375.960
400	Wytwarzanie i zaopatrywanie w energię elektryczną, gaz i wodę	375.960
700.70005.0770	Wpływy z tytułu odpłatnego nabycia prawa własności nieruchomości	82.000

700.70005	Gospodarka gruntami i nieruchomościami	82.000
700.70095.0690	Wpływy z różnych opłat	200
700.70095.0750	Dochody z najmu i dzierżawy składników majątkowych Skarbu Państwa lub jednostek samorządu terytorialnego oraz innych umów o podobnym charakterze	82.970
700.70095.0830	Wpływy z usług	135.264
700.70095.0910	Odsetki od nieterminowych wpłat z tytułu podatków i opłat	2.831
700.70095	Pozostała działalność	221.265
700	Gospodarka mieszkaniowa	303.265
750.75011.2010	Dotacje celowe otrzymane z budżetu państwa na realizację zadań bież. Z zakresu administracji rządowej oraz innych zadań zleconych gminie (związkom gmin) ustawami	53.251
750.75011.2360	Dochody jednostek samorządu terytorialnego związane z realizacją zadań z zakresu administracji rządowej oraz innych zadań zleconych ustawami	1.150
750.75011	Urzędy wojewódzkie	54.401
750.75023.0970	Wpływy z różnych dochodów	2.058
750.75023	Urzędy gmin (miast i miast na prawach powiatu)	2.058
750	Administracja publiczna	56.459
751.75101.2010	Dotacje celowe otrzymane z budżetu państwa na realizację zadań bież. Z zakresu administracji rządowej oraz innych zadań zleconych gminie (związkom gmin) ustawami	1.400
751.75101	Urzędy naczelnych organów władzy państwowej, kontroli i ochrony prawa	1.400
751	Urzędy naczelnych organów władzy państwowej, kontroli i ochrony prawa oraz sądownictwa	1.400
754.75414.2010	Dotacje celowe otrzymane z budżetu państwa na realizację zadań bież. Z zakresu administracji rządowej zleconych gminie (związkom gmin) ustawami	400
754.75414	Obrona cywilna	400
754	Bezpieczeństwo publiczne i ochrona przeciwpożarowa	400
756.75601.0350	Podatek od działalności gospodarczej osób fizycznych, opłacany w formie karty podatkowej	9.372
756.75601.0910	Odsetki od nieterminowych wpłat z tytułu podatków i opłat	10
756.75601	Wpływy podatku dochodowego od osób fizycznych	9.382
756.75615.0310	Podatek od nieruchomości	1.480.609
756.75615.0320	Podatek rolny	600.578
756.75615.0330	Podatek leśny	35.675
756.75615.0340	Podatek od środków transportowych	202.104
756.75615.0360	Podatek od spadków i darowizn	91.234
756.75615.0370	Podatek od posiadania psów	2.080
756.75615.0430	Wpływy z opłaty targowej	11.740
756.75615.0490	Wpływy z innych lokalnych opłat pobieranych przez jednostki samorządu terytorialnego na podstawie odrębnych ustaw	6.267
756.75615.0500	Podatek do czynności cywilnoprawnych	54.399
756.75615.0690	Wpływy z różnych opłat	3.990
756.75615.0830	Wpływy z usług	9.856
756.75615.0910	Odsetki od nieterminowych wpłat z tytułu podatków i opłat	20.157
756.75615	Wpływy z podatku rolnego, podatku leśnego, podatku od czynności cywilnoprawnych, podatku od spadków i darowizn oraz podatków i opłat lokalnych	2.518.689
756.75618.0410	Wpływy z opłaty skarbowej	33.694
756.75618.0460	Wpływy z opłaty eksploatacyjnej	274.330
756.75618.0480	Wpływy z opłat za zezwolenia na sprzedaż alkoholu	77.422
756.75618	Wpływy z innych opłat stanowiących dochody jednostek samorządu terytorialnego na podstawie ustaw	385.446
756.75621.0010	Podatek dochodowy od osób fizycznych	1.813.949
756.75621.0020	Podatek dochodowy od osób prawnych	97.169
756.75621	Udziały gmin w podatkach stanowiących dochód budżetu państwa	1.911.118
756	Dochody od osób prawnych, od osób fizycznych i od innych jednostek nie posiadających osobowości prawnej	4.824.635
758.75801.2920	Subwencje ogólne z budżetu państwa	5.645.940
758.75801	Część oświatowa subwencji ogólnej dla jednostek samorządu terytorialnego	5.645.940
758.75807.2920	Subwencje ogólne z budżetu państwa	1.059.224
758.75805	Część wyrównawcza subwencji ogólnej dla gmin	1.059.224
758.75814.0920	Pozostałe odsetki	30.000
758.75814	Różne rozliczenia finansowe	30.000
758.75831.2920	Subwencje ogólne z budżetu państwa	189.517
758.75831	Część równoważąca subwencji ogólnej dla gmin	189.517
758	Różne rozliczenia	6.924.681
801.80101.0750	Dochody z najmu i dzierżawy składników majątkowych Skarbu Państwa, jednostek samorządu terytorialnego lub innych jednostek zaliczanych do sektora finansów publicznych oraz innych umów o podobnym charakterze	1.871

801.80101.0830	Wpływy z usług	4.859
801.80101.2700	Środki na dofinansowanie własnych zadań bieżących gmin (związków gmin), powiatów (związków powiatów), samorządów województw, pozyskane z innych źródeł	30.000
801.80101	Szkoły podstawowe	36.730
801.80104.0750	Dochody z najmu i dzierżawy składników majątkowych Skarbu Państwa, jednostek samorządu terytorialnego lub innych jednostek zaliczanych do sektora finansów publicznych oraz innych umów o podobnym charakterze	4.668
801.80104.0830	Wpływy z usług	135.743
801.80104	Przedszkola	140.411
801.80110.0750	Dochody z najmu i dzierżawy składników majątkowych Skarbu Państwa, jednostek samorządu terytorialnego lub innych jednostek zaliczanych do sektora finansów publicznych oraz innych umów o podobnym charakterze	7.643
801.80110	Gimnazja	7.643
801	Oświata i wychowanie	184.784
851.85154.0830	Wpływy z usług	1.268
851.85154	Przeciwdziałanie alkoholizmowi	1.268
851	Ochrona zdrowia	1.268
852.85203.2010	Dotacje celowe otrzymane z budżetu państwa na realizację zadań bieżących z zakresu administracji rządowej oraz innych zadania zlecone gminom(związkom gmin) ustawami	182.500
852.85203	Ośrodki wsparcia	182.500
852.85213.2010	Dotacje celowe otrzymane z budżetu państwa na realizację zadań bieżących z zakresu administracji rządowej oraz innych zadania zlecone gminom(związkom gmin) ustawami	9.200
852.85213	Składki na ubezpieczenia zdrowotne opłacane za osoby pobierające niektóre świadczenia z pomocy społ.	9.200
852.85214.2010	Dotacje celowe otrzymane z budżetu państwa na realizację zadań bież. Z zakresu administracji rządowej oraz innych zadań zleconych gminie (związkom gmin) ustawami	185.300
852.85214	Zasiłki i pomoc w naturze oraz składki na ubezpieczenie społeczne	185.300
852.85216.2010	Dotacje celowe otrzymane z budżetu państwa na realizację zadań bież. Z zakresu administracji rządowej oraz innych zadań zleconych gminie (związkom gmin) ustawami	76.500
852.85216	Zasiłki rodzinne, pielęgnacyjne i wychowawcze	76.500
852.85219.0840	Wpływy ze sprzedaży wyrobów i składników majątkowych	8.000
852.85219.0920	Pozostałe odsetki	250
852.85219.2010	Dotacje celowe otrzymane z budżetu państwa na realizację zadań bież. Z zakresu administracji rządowej oraz innych zadań zleconych gminie (związkom gmin) ustawami	100.500
852.85219	Ośrodki pomocy społecznej	108.750
852.85228.0830	Wpływy z usług	7.200
852.85228	Usługi opiekuńcze i specjalistyczne usługi opiekuńcze	7.200
852	Pomoc społeczna	569.450
900.90001.0690	Wpływy z różnych opłat	534
900.90001.0830	Wpływy z usług	210.581
900.90001.0910	Odsetki od nieterminowych wpłat z tytułu podatków i opłat	2.148
900.90001	Gospodarka ściekowa i ochrona wód	213.263
900.90002.0690	Wpływy z różnych opłat	12
900.90002.0830	Wpływy z usług	16.445
900.90002.0910	Odsetki od nieterminowych wpłat z tytułu podatków i opłat	13
900.90002	Gospodarka odpadami	16.470
900.90002.0400	Wpływy z opłaty produktowej	4.000
900.90002	Wpływy i wydatki związane z gromadzeniem środków z opłat produktowych	4.000
900.90004.0970	Wpływy z różnych dochodów	1.281
900.90004	Utrzymanie zieleni w miastach i gminach	1.281
900	Gospodarka komunalna i ochrona środowiska	235.014
921.92195.2710	Wpływy z tytułu pomocy finansowej udzielanej między jednostkami samorządu terytorialnego na dofinansowanie własnych zadań bieżących	6.500
921.92195	Pozostała działalność	6.500
921	Kultura i ochrona dziedzictwa narodowego	6.500

Załącznik Nr 2
do Uchwały Nr XV/92/2004
Rady Gminy Nowe Miasto nad Wartą
z dnia 5 lutego 2004 r.

WYDATKI BUDŻETU GMINY NOWE MIASTO NAD WARTĄ NA 2004 R.

Klasyfikacja budżetowa	Treść	Planowane wydatki
010.01010.6050	Wydatki inwestycyjne jednostek budżetowych	490.808
	Kanalizacja sanitarna w Aleksandrowie	440.808
	Wodociąg Nowe Miasto nad Wartą	50.000
010.01010	Infrastruktura wodociągowa i sanitacyjna wsi	490.808
010.01030.2850	Wpłaty gmin na rzecz izb rolniczych w wysokości 2% uzyskanych wpływów z podatku rolnego	12.012
010.01030	Izby Rolnicze	12.012
010	Rolnictwo i łowiectwo	502.820
400.40002.3020	Nagrody i wydatki osobowe niezaliczone do wynagrodzeń	200
400.40002.4010	Wynagrodzenia osobowe pracowników	10.184
400.40002.4040	Dodatkowe wynagrodzenie roczne	816
400.40002.4110	Składki na ubezpieczenia społeczne	1.896
400.40002.4120	Składki na Fundusz Pracy	270
400.40002.4210	Zakup materiałów i wyposażenia	4.100
400.40002.4260	Zakup energii	205.789
400.40002.4270	Zakup usług remontowych	82.948
400.40002.4300	Zakup usług pozostałych	15.064
400.40002.4410	Podróże służbowe krajowe	200
400.40002.4430	Różne opłaty i składki	24.158
400.40002.4440	Odpisy na Zakładowy Fundusz Świadczeń Socjalnych	920
400.40002	Dostarczanie wody	346.545
400	Wytwarzanie i zaopatrywanie w energię elektryczną, gaz i wodę	346.545
600.60013.6300	Wydatki na pomoc finansową udzielaną między jednostkami samorządu terytorialnego na dofinansowanie własnych zadań inwestycyjnych i zakupów inwestycyjnych	100.000
600.60013.6050	Wydatki inwestycyjne jednostek budżetowych	42.000
600.60013	Drogi publiczne wojewódzkie	142.000
600.60016.4210	Zakup materiałów i wyposażenia	14.320
600.60016.4270	Zakup usług remontowych	60.513
600.60016.4300	Zakup usług pozostałych	23.184
600.60016.6050	Wydatki inwestycyjne jednostek budżetowych (droga stanowiąca ul. Słoneczną w Nowym Mieście n/W – 987.974,00 zł)	987.974
600.60016	Drogi publiczne gminne	1.085.991
600	Transport i łączność	1.227.991
630.63003.4210	Zakup materiałów i wyposażenia	324
630.63003.4300	Zakup usług pozostałych	111
630.63003	Zadania w zakresie upowszechniania turystyki	435
630	Turystyka	435
700.70005.4300	Zakup usług pozostałych	8.100
700.70005	Gospodarka gruntami i nieruchomościami	8.100
700.70095.3020	Nagrody i wydatki osobowe niezaliczone do wynagrodzeń	424
700.70095.4010	Wynagrodzenia osobowe pracowników	67.838
700.70095.4040	Dodatkowe wynagrodzenie roczne	5.349
700.70095.4110	Składki na ubezpieczenie społeczne	12.610
700.70095.4120	Składki na Fundusz Pracy	1.793
700.70095.4210	Zakup materiałów i wyposażenia	34.430
700.70095.4260	Zakup energii	73.188
700.70095.4270	Zakup usług remontowych	29.951
700.70095.4300	Zakup usług pozostałych	35.890
700.70095.4410	Podróże służbowe krajowe	100
700.70095.4430	Różne opłaty i składki	6.893
700.70095.4440	Odpisy na Zakładowy Fundusz Świadczeń Socjalnych	2.070
700.70095	Pozostała działalność	270.536
700	Gospodarka mieszkaniowa	278.636
710.71004.4300	Zakup usług pozostałych	4.000
710.71004	Plany zagospodarowania przestrzennego	4.000
710	Działalność usługowa	4.000
730.73007.4210	Zakup materiałów i wyposażenia	3.500

730.73007.4300	Zakup usług pozostałych	3.500
730.73007	Współpraca naukowa i naukowo – techniczna z zagranicą	7.000
730	Nauka	7.000
750.75011.4010	Wynagrodzenia osobowe pracowników (dla pracowników ewidencji ludności i kierownika USC)	67.517
	Dotacja	44.495
	Środki własne	23.022
750.75011.4110	Składki na ubezpieczenia społeczne	11.633
	Dotacja	7.666
	Środki własne	3.967
750.75011.4120	Składki na Fundusz Pracy	1.654
	Dotacja	1.090
	Środki własne	564
750.75011.4210	Zakup materiałów i wyposażenia	2.984
	Dotacja	
	Środki własne	2.984
750.75011.4300	Zakup usług pozostałych	1.539
	Dotacja	
	Środki własne	1.539
750.75011	Urzędy wojewódzkie	85.327
	Dotacja	53.251
	Środki własne	32.076
750.75022.3030	Różne wydatki na rzecz osób fizycznych	83.000
750.75022.4210	Zakup materiałów i wyposażenia	4.552
750.75022.4300	Zakup usług pozostałych	8.973
750.75022.4410	Podróże służbowe krajowe	852
750.75022.4420	Podróże służbowe zagraniczne	1.000
750.75022	Rady gmin (miast i miast na prawach powiatu)	98.377
750.75023.3020	Nagrody i wydatki osobowe nie zaliczane do wynagrodzeń	1.646
750.75023.4010	Wynagrodzenia osobowe pracowników	584.443
750.75023.4040	Dodatkowe wynagrodzenia roczne	49.198
750.75023.4110	Składki na ubezpieczenia społeczne	105.835
750.75023.4120	Składki na fundusz pracy	15.049
750.75023.4210	Zakup materiałów i wyposażenia	58.408
750.75023.4260	Zakup energii	18.130
750.75023.4270	Zakup usług remontowych	5.534
750.75023.4300	Zakup usług pozostałych	65.102
750.75023.4410	Podróże służbowe krajowe	1.656
750.75023.4430	Różne opłaty i składki	5.588
750.75023.4440	Odpisy na Zakładowy Fundusz Świadczeń Socjalnych	14.086
750.75023.6060	Wydatki na zakupy inwestycyjne jednostek budżetowych	57.000
750.75023	Urzędy gmin (miast i miast na prawach powiatu)	981.675
750.75095.4100	Wynagrodzenia agencyjno – prowizyjne	2.348
750.75095.4430	Różne opłaty i składki	12.622
750.75095	Pozostała działalność	14.970
750	Administracja publiczna	1.180.349
751.75101.4300	Zakup usług pozostałych	1.400
	Dotacja	1.400
	Środki własne	0
751.75101	Urzędy naczelnych organów władzy państwowej, kontroli i ochrony prawa	1.400
	Dotacja	1.400
	Środki własne	0
751	Urzędy naczelnych organów władzy państwowej, kontroli i ochrony prawa	1.400
754.75412.4110	Składki na ubezpieczenia społeczne	81
754.75412.4210	Zakup materiałów i wyposażenia	17.527
754.75412.4260	Zakup energii	9.761
754.75412.4270	Zakup usług remontowych	2.190
754.75412.4300	Zakup usług pozostałych	14.441
754.75412.4410	Podróże służbowe krajowe	200
754.75412.4430	Różne opłaty i składki	9.303
754.75412.6060	Wydatki na zakupy inwestycyjne jednostek budżetowych	6.000
754.75412	Ochotnicze straże pożarne	59.503
754.75414.4210	Zakup materiałów i wyposażenia	3.500
	Dotacja	400
	Środki własne	3.100
754.75414.4260	Zakup energii	2.040
	Dotacja	

	Środki własne	2.040
754.75414.4300	Zakup usług pozostałych	3.500
	Dotacja	
	Środki własne	3.500
754.75414.4410	Podróże służbowe krajowe	200
	Dotacja	
	Środki własne	200
754.75414.6060	Wydatki na zakupy inwestycyjne (sprzęt do nauki udzielania pierwszej pomocy)	5.000
	Dotacja	
	Środki własne	5.000
754.75414	Obrona cywilna	14.240
	Dotacja	400
	Środki własne	13.840
754	Bezpieczeństwo publiczne i ochrona przeciwpożarowa	73.743
756.75647.4110	Składki na ubezpieczenia społeczne	900
756.75647.4120	Składki na Fundusz Pracy	150
756.75647.4210	Zakup materiałów i wyposażenia	200
756.75647.4300	Zakup usług pozostałych	31.228
756.75647	Pobór podatków, opłat i niepodatkowych należności budżetowych	32.478
756	Dochody od osób prawnych, od osób fizycznych i od innych jednostek nie posiadających osobowości prawnej oraz wydatki związane z ich poborem	32.478
757.75702.8070	Odsetki i dyskonto od krajowych skarbowych papierów wartościowych oraz pożyczek i kredytów	4.944
757.75702	Obsługa papierów wartościowych, kredytów i pożyczek jednostek samorządu terytorialnego	4.944
757	Obsługa długu publicznego	4.944
758.75818.4810	Rezerwy	100.000
758.75818	Rezerwy ogólne i celowe	100.000
758	Różne rozliczenia	100.000
801.80101.3020	Nagrody i wydatki osobowe niezaliczone do wynagrodzeń	126.895
801.80101.4010	Wynagrodzenia osobowe pracowników	2.007.610
801.80101.4040	Dodatkowe wynagrodzenia roczne	153.138
801.80101.4110	Składki na ubezpieczenia społeczne	387.869
801.80101.4120	Składki na fundusz pracy	54.428
801.80101.4210	Zakup materiałów i wyposażenia	65.546
801.80101.4240	Zakup pomocy naukowych, dydaktycznych i książek	44.498
801.80101.4260	Zakup energii	123.351
801.80101.4270	Zakup usług remontowych	138.918
801.80101.4300	Zakup usług pozostałych	42.067
801.80101.4410	Podróże służbowe krajowe	11.596
801.80101.4430	Różne opłaty i składki	10.473
801.80101.4440	Odpisy na Zakładowy Fundusz Świadczeń Socjalnych	122.817
801.80101.6050	Wydatki inwestycyjne jednostek budżetowych	84.250
801.80101	Szkoły podstawowe	3.373.456
801.80104.3020	Nagrody i wydatki osobowe niezaliczone do wynagrodzeń	42.330
801.80104.4010	Wynagrodzenia osobowe pracowników	689.185
801.80104.4040	Dodatkowe wynagrodzenia roczne	54.419
801.80104.4110	Składki na ubezpieczenia społeczne	134.847
801.80104.4120	Składki na Fundusz Pracy	19.042
801.80104.4210	Zakup materiałów i wyposażenia	35.372
801.80104.4220	Zakup środków żywności	81.244
801.80104.4240	Zakup pomocy naukowych, dydaktycznych i książek	9.102
801.80104.4260	Zakup energii	38.542
801.80104.4270	Zakup usług remontowych	18.173
801.80104.4300	Zakup usług pozostałych	13.292
801.80104.4410	Podróże służbowe krajowe	4.395
801.80104.4430	Różne opłaty i składki	1.700
801.80104.4440	Odpisy na Zakładowy Fundusz Świadczeń Socjalnych	41.881
801.80104	Przedszkola	1.183.524
801.80110.3020	Nagrody i wydatki osobowe niezaliczone do wynagrodzeń	81.460
801.80110.4010	Wynagrodzenia osobowe pracowników	1.209.135
801.80110.4040	Dodatkowe wynagrodzenia roczne	94.644
801.80110.4110	Składki na ubezpieczenia społeczne	236.708
801.80110.4120	Składki na Fundusz Pracy	33.221
801.80110.4210	Zakup materiałów i wyposaż.	32.000
801.80110.4240	Zakup pomocy naukowych, dydaktycznych i książek	20.000
801.80110.4260	Zakup energii	67.400
801.80110.4270	Zakup usług remontowych	19.500

801.80110.4300	Zakup usług pozostałych	34.900
801.80110.4410	Podróże służbowe krajowe	8.400
801.80110.4430	Różne opłaty i składki	10.500
801.80110.4440	Odpisy na Zakładowy Fundusz Świadczeń Socjalnych	75.691
801.80110	Gimnazja	1.923.559
801.80113.4300	Zakup usług pozostałych	348.383
801.80113	Dowożenie uczniów do szkół	348.383
801.80114.3020	Nagrody i wydatki osobowe nie zaliczone do wynagrodzeń	1.000
801.80114.4010	Wynagrodzenia osobowe pracowników	153.577
801.80114.4040	Dodatkowe wynagrodzenie roczne	9.526
801.80114.4110	Składki na ubezpieczenia społ.	24.825
801.80114.4120	Składki na Fundusz Pracy	3.484
801.80114.4210	Zakup materiałów i wyposażenia	13.900
801.80114.4260	Zakup energii	4.180
801.80114.4270	Zakup usług remontowych	5.500
801.80114.4300	Zakup usług pozostałych	14.960
801.80114.4410	Podróże służbowe krajowe	1.200
801.80114.4430	Różne opłaty i składki	5.300
801.80114.4440	Odpisy na Zakładowy Fundusz Świadczeń Socjalnych	4.083
801.80114	Zespoły ekonomiczno-administracyjne szkół	241.535
801.80146.2320	Dotacje celowe przekazane dla powiatu na zadania bieżące realizowane na podstawie porozumień (umów) między jednostkami samorządu terytorialnego	11.280
801.80146.4300	Zakup usług pozostałych	21.213
801.80146	Dokształcanie i doskonalenie nauczycieli	32.493
801.80195.4440	Odpisy na Zakładowy Fundusz Świadczeń Socjalnych	31.030
801.80195	Pozostała działalność	31.030
801	Oświata i wychowanie	7.133.980
851.85154.4010	Wynagrodzenia osobowe pracowników	3.412
851.85154.4040	Dodatkowe wynagrodzenie roczne	325
851.85154.4110	Składki na ubezpieczenia społeczne	1.557
851.85154.4120	Składki na fundusz pracy	209
851.85154.4210	Zakup materiałów i wyposażenia	24.862
851.85154.4260	Zakup energii	5.880
851.85154.4270	Zakup usług remontowych	3.000
851.85154.4300	Zakup usług pozostałych	50.765
851.85154.4410	Podróże służbowe krajowe	1.000
851.85154.4430	Różne opłaty i składki	800
851.85154.4440	Odpisy na Zakładowy Fundusz Świadczeń Socjalnych	217
851.85154	Przeciwdziałanie alkoholizmowi	92.027
851	Ochrona zdrowia	92.027
852.85203.3020	Nagrody i wydatki osobowe niezaliczone do wynagrodzeń	1.600
	Dotacje	1.600
852.85203.4010	Wynagrodzenia osobowe pracowników	79.584
	Dotacje	79.584
852.85203.4040	Dodatkowe wynagrodzenie roczne	6.765
	Dotacje	6.765
852.85203.4110	Składki na ubezpieczenia społeczne	19.725
	Dotacje	19.725
852.85203.4120	Składki na fundusz pracy	2.116
	Dotacje	2.116
852.85203.4210	Zakup materiałów i wyposażenia	25.900
	Dotacje	25.900
852.85203.4230	Zakup leków i materiałów medycznych	150
	Dotacje	150
852.85203.4240	Zakup pomocy naukowych, dydaktycznych i książek	3.000
	Dotacje	3.000
852.85203.4270	Zakup usług remontowych	3.700
	Dotacje	3.700
852.85203.4300	Zakup usług pozostałych	30.960
	Dotacje	30.960
852.85203.4410	Podróże służbowe krajowe	200
	Dotacje	200
852.85203.4430	Różne opłaty i składki	6.000
	Dotacje	6.000
852.85203.4440	Odpisy na Zakładowy Fundusz Świadczeń Socjalnych	2.800
	Dotacje	2.800
852.85203	Ośrodki wsparcia	182.500
	Dotacje	182.500

852.85213.4130	Składki na ubezpieczenia zdrowotne	9.200
	Dotacje	9.200
	Środki własne	0
852.85213	Składki na ubezpieczenie zdrowotne opłacane za osoby pobierające niektóre świadczenia z pomocy społecznej	9.200
852.85214.3110	Świadczenia społeczne	944.450
	Dotacje	161.300
	Środki własne	783.150
852.85214.4110	Składki na ubezpieczenie społeczne	24.000
	Dotacje	24.000
852.85214	Zasiłki i pomoc w naturze oraz składki na ubezpieczenia społeczne	968.450
	Dotacje	185.300
	Środki własne	783.150
852.85215.3110	Świadczenia społeczne	198.224
	Dotacje	0
	Środki własne	198.224
852.85215	Dodatki mieszkaniowe	198.224
	Dotacje	0
	Środki własne	198.224
852.85216.3110	Świadczenia społeczne	75.600
	Dotacje	76.500
	Środki własne	0
852.85216	Zasiłki rodzinne, pielęgnacyjne i wychowawcze	75.600
	Dotacje	76.500
	Środki własne	0
852.85219.3020	Nagrody i wydatki osobowe niezaliczane do wynagrodzeń	2.840
	Dotacje	1.022
	Środki własne	1.818
852.85219.4010	Wynagrodzenia osobowe pracowników	165.536
	Dotacje	59.743
	Środki własne	105.793
852.85219.4040	Dodatkowe wynagrodzenie roczne	13.722
	Dotacje	4.939
	Środki własne	8.783
852.85219.4110	Składki na ubezpieczenia społeczne	31.318
	Dotacje	11.324
	Środki własne	19.994
852.85219.4120	Składki na Fundusz Pracy	4.291
	Dotacje	1.570
	Środki własne	2.721
852.85219.4210	Zakup materiałów i wyposażenia	12.600
	Dotacje	4.536
	Środki własne	8.064
852.85219.4260	Zakup energii	5.300
	Dotacje	1.908
	Środki własne	3.392
852.85219.4270	Zakup usług remontowych	2.200
	Dotacje	792
	Środki własne	1.408
852.85219.4300	Zakup usług pozostałych	30.040
	Dotacje	10.814
	Środki własne	19.226
852.85219.4410	Podróże służbowe krajowe	200
	Dotacje	72
	Środki własne	128
852.85219.4430	Różne opłaty i składki	5.000
	Dotacje	1.800
	Środki własne	3.200
852.85219.4440	Odpisy na Zakładowy Fundusz Świadczeń Socjalnych	5.500
	Dotacje	1.980
	Środki własne	3.520
852.85219.6060	Wydatki na zakupy inwestycyjne jednostek budżetowych (zakup samochodu)	29.000
	Dotacje	0
	Środki własne	29.000
852.85219	Ósrodki pomocy społecznej	307.547
	Dotacje	100.500
	Środki własne	207.047
852.85228.4300	Zakup usług pozostałych	108.300

	Dotacje	0
	Środki własne	108.300
852.85228	Usługi opiekuńcze i specjalistyczne usługi opiekuńcze	108.300
	Dotacje	0
	Środki własne	108.300
852.85295.2820	Dotacja celowa z budżetu na finansowanie lub dofinansowanie zadań zleconych do realizacji stowarzyszeniom	14.000
852.85295	Pozostała działalność	14.000
852	Pomoc społeczna	1.863.821
854.85401.3020	Nagrody i wydatki osobowe nie zaliczane do wynagrodzeń	7.920
854.85401.4010	Wynagrodzenia osobowe pracowników	297.450
854.85401.4040	Dodatkowe wynagrodzenie roczne	21.937
854.85401.4110	Składki na ubezpieczenia społeczne	56.916
854.85401.4120	Składki na Fundusz Pracy	7.992
854.85401.4440	Odpisy na Zakładowy Fundusz Świadczeń Socjalnych	15.680
854.85401	Świetlice szkolne	407.895
854.85446.4300	Zakup usług pozostałych	821
854.85446	Dokształcanie i doskonalenie zawodowe nauczycieli	821
854	Edukacyjna opieka wychowawcza	408.716
900.90001.3020	Nagrody i wydatki osobowe niezaliczone do wynagrodzeń	595
900.90001.4010	Wynagrodzenia osobowe pracowników	57.793
900.90001.4040	Dodatkowe wynagrodzenie roczne	4.508
900.90001.4110	Składki na ubezpieczenie społeczne	10.733
900.90001.4120	Składki na Fundusz Pracy	1.528
900.90001.4210	Zakup materiałów i wyposażenia	5.562
900.90001.4260	Zakup energii	68.950
900.90001.4270	Zakup usług remontowych	7.384
900.90001.4300	Zakup usług pozostałych	20.813
900.90001.4410	Podróże służbowe krajowe	300
900.90001.4430	Różne opłaty i składki	13.079
900.90001.4440	Odpisy na Zakładowy Fundusz Świadczeń Socjalnych	2.185
900.90001	Gospodarka ściekowa i ochrona wód	193.430
900.90002.3020	Nagrody i wydatki osobowe niezaliczone do wynagrodzeń	120
900.90002.4010	Wynagrodzenia osobowe pracowników	21.017
900.90002.4040	Dodatkowe wynagrodzenia roczne	1.370
900.90002.4110	Składki na ubezpieczenia społeczne	3.381
900.90002.4120	Składki na Fundusz Pracy	481
900.90002.4210	Zakup materiałów i wyposażenia	5.934
900.90002.4300	Zakup usług pozostałych	5.817
900.90002.4430	Różne opłaty i składki	18.332
900.90002.4440	Odpisy na Zakładowy Fundusz Świadczeń Socjalnych	690
900.90002	Gospodarka odpadami	57.142
900.90003.4210	Zakup materiałów i wyposażenia	3.567
900.90003.4270	Zakup usług remontowych	600
900.90003.4300	Zakup usług pozostałych	432
900.90003	Oczyszczalnie miast i wsi	4.599
900.90004.3020	Nagrody i wydatki osobowe niezaliczone do wynagrodzeń	100
900.90004.4010	Wynagrodzenia osobowe pracowników	13.024
900.90004.4040	Dodatkowe wynagrodzenia roczne	1.029
900.90004.4110	Składki na ubezpieczenia społeczne	2.393
900.90004.4120	Składki na Fundusz Pracy	286
900.90004.4210	Zakup materiałów i wyposażenia	11.000
900.90004.4270	Zakup usług remontowych	2.332
900.90004.4300	Zakup usług pozostałych	200
900.90004.4440	Odpisy na Zakładowy Fundusz Świadczeń Socjalnych	1.150
900.90004	Utrzymanie zieleni w miastach i gminach	31.514
900.90015.4210	Zakup materiałów i wyposażenia	1.316
900.90015.4260	Zakup energii	86.174
900.90015.4300	Zakup usług pozostałych	21.960
900.90015	Oświetlenie ulic, placów i dróg	109.450
900	Gospodarka komunalna i ochrona środowiska	396.135
921.92109.2550	Dotacja podmiotowa z budżetu dla instytucji kultury	194.390
921.92109.4210	Zakup materiałów i wyposażenia	13.297
921.92109.4260	Zakup energii	3.965
921.92109.4270	Zakup usług remontowych	1.370
921.92109.4300	Zakup usług pozostałych	9.152
921.92109.4430	Różne opłaty i składki	490
921.92109	Domy i ośrodki kultury, świetlice i kluby	222.664

921.92116.2550	Dotacja podmiotowa z budżetu dla instytucji kultury	193.651
921.92116	Biblioteki	193.651
921.92195.2550	Dotacja podmiotowa z budżetu dla instytucji kultury	6.500
921.92195	Pozostała działalność	6.500
921	Kultura i ochrona dziedzictwa narodowego	422.815
926.92605.3020	Nagrody i wydatki osobowe niezliczone do wynagrodzeń	124
926.92605.4040	Dodatkowe wynagrodzenie roczne	1.075
926.92605.4110	Składki na ubezpieczenia społeczne	186
926.92605.4120	Składki na Fundusz Pracy	30
926.92605.4210	Zakup materiałów i wyposażenia	17.607
926.92605.4260	Zakup energii	3.474
926.92605.4270	Zakup usług remontowych	989
926.92605.4300	Zakup usług pozostałych	16.404
926.92605.4410	Podróże służbowe krajowe	2.901
926.92605.4430	Różne opłaty i składki	113
926.92605.4440	Odpisy na Zakładowy Fundusz Świadczeń Socjalnych	58
926.92605	Zadania w zakresie kultury fizycznej i sportu	42.961
926	Kultura fizyczna i sport	42.961

Załącznik Nr 3
do Uchwały Nr XV/92/2004
Rady Gminy Nowe Miasto nad Wartą
z dnia 5 lutego 2004 r.

**PLAN DOTACJI I PLAN WYDATKÓW NA ZADANIA ZLECONE GMINIE NOWE MIASTO
NAD WARTĄ ORAZ PLAN DOCHODÓW ZWIĄZANYCH Z REALIZACJĄ ZADAŃ Z ZAKRESU ADMINISTRACJI
RZĄDOWEJ ORAZ INNYCH ZADAŃ ZLECONYCH JEDNOSTCE SAMORZĄDU TERYTORIALNEGO W 2004 R.**

Klasyfikacja budżetowa	Treść	Planowane dochody	Planowane wydatki
750.75011.2010	Dotacje celowe otrzymane z budżetu państwa na realizację zadań bieżących z zakresu administracji rządowej oraz innych zadań zleconych gminie (związkom gmin) ustawami	53.251	
750.75011.4010	Wynagrodzenia osobowe pracowników		44.495
750.75011.4110	Składki na ubezpieczenia społeczne		7.666
750.75011.4120	Składki na Fundusz Pracy		1.090
750.75011	Urzędy wojewódzkie	53.251	53.251
750	Administracja publiczna	53.251	53.251
751.75101.2010	Dotacje celowe otrzymane z budżetu państwa na realizację zadań bież. Z zakresu administracji rządowej oraz innych zadań zleconych gminie (związkom gmin) ustawami	1.400	
751.75101.4300	Zakup usług pozostałych		1.400
751.75101	Urzędy naczelnych organów władzy państwowej, kontroli i ochrony prawa	1.400	1.400
751	Urzędy naczelnych organów władzy państwowej, kontroli i ochrony prawa oraz sądownictwa	1.400	1.400
754.75414.2010	Dotacje celowe otrzymane z budżetu państwa na realizację zadań bież. Z zakresu administracji rządowej zleconych gminie (związkom gmin) ustawami	400	
754.75414.4210	Zakup materiałów i wyposażenia		400
754.75414	Obrona cywilna	400	400
754	Bezpieczeństwo publiczne i ochrona przeciwpożarowa	400	400
852.85203.2010	Dotacje celowe otrzymane z budżetu państwa na realizację zadań bieżących z zakresu administracji rządowej oraz innych zadania zlecone gminom(związkom gmin) ustawami	182.500	
852.85203.3020	Nagrody i wydatki osobowe niezliczone do wynagrodzeń		1.600
852.85203.4010	Wynagrodzenia osobowe pracowników		79.584
852.85203.4040	Dodatkowe wynagrodzenie roczne		6.765
852.85203.4110	Składki na ubezpieczenia społeczne		19.725
852.85203.4120	Składki na Fundusz Pracy		2.116
852.85203.4210	Zakup materiałów i wyposażenia		25.900
852.85203.4230	Zakup leków i materiałów medycznych		150
852.85203.4260	Zakup energii		3.000
852.85203.4270	Zakup usług remontowych		3.700
852.85203.4300	Zakup usług pozostałych		30.960
852.85203.4410	Podróże służbowe krajowe		200

852.85203.4430	Różne opłaty i składki		6.000
852.85203.4440	Odpis na Zakładowy Fundusz Świadczeń Socjalnych		2.800
852.85203	Ośrodki wsparcia	182.500	182.500
852.85213.2010	Dotacje celowe otrzymane z budżetu państwa na realizację zadań bieżących z zakresu administracji rządowej oraz innych zadań zleconych gminom (związkom gmin) ustawami	9.200	
852.85213.4130	Składki na ubezpieczenia zdrowotne		9.200
852.85213	Składki na ubezpieczenia zdrowotne opłacane za osoby pobierające niektóre świadczenia z pomocy społ.	9.200	9.200
852.85214.2010	Dotacje celowe otrzymane z budżetu państwa na realizację zadań bież. z zakresu administracji rządowej oraz innych zadań zleconych gminie (związkom gmin) ustawami	185.300	
852.85214.3110	Świadczenia społeczne		161.300
852.85214.4110	Składki na ubezpieczenie społeczne		24.000
852.85214	Zasiłki i pomoc w naturze oraz składki na ubezpieczenie społeczne	185.300	185.300
852.85216.2010	Dotacje celowe otrzymane z budżetu państwa na realizację zadań bież. z zakresu administracji rządowej oraz innych zadań zleconych gminie (związkom gmin) ustawami	75.600	
852.85216.3110	Świadczenia społeczne		76.500
852.85216	Zasiłki rodzinne, pielęgnacyjne i wychowawcze	76.500	76.500
852.85219.2010	Dotacje celowe otrzymane z budżetu państwa na realizację zadań bież. z zakresu administracji rządowej oraz innych zadań zleconych gminie (związkom gmin) ustawami	100.500	
852.85219.3020	Nagrody i wydatki osobowe niezaliczone do wynagrodzeń		1.022
852.85219.4010	Wynagrodzenia osobowe pracowników		59.743
852.85219.4040	Dodatkowe wynagrodzenie roczne		4.939
852.85219.4110	Składki na ubezpieczenie społeczne		11.324
852.85219.4120	Składki na Fundusz Pracy		1.570
852.85219.4210	Zakup materiałów i wyposażenia		4.536
852.85219.4260	Zakup energii		1.908
852.85219.4270	Zakup usług remontowych		792
852.85219.4300	Zakup usług pozostałych		10.814
852.85219.4410	Podróże służbowe krajowe		72
852.85219.4430	Różne opłaty i składki		1.800
852.85219.4440	Odpisy na Zakładowy Fundusz Świadczeń Socjalnych		1.980
852.85219	Ośrodki pomocy społecznej	100.500	100.500
852	Pomoc społeczna	554.000	554.000
	Razem	609.051	609.051

DOCHODY BUDŻETU PAŃSTWA ZWIĄZANE Z REALIZACJĄ ZADAŃ
ZLECONYCH JEDNOSTKOM SAMORZĄDU TERYTORIALNEGO

Klasyfikacja budżetowa	Nazwa	Planowane dochody
750.75011.069	Wpływy z różnych opłat	23.000
750.75011	Urzędy wojewódzkie	23.000
750	Administracja publiczna	23.000

Dochody z tytułu opłat za wydane dowody osobiste podlegają odprowadzeniu na rachunek Wielkopolskiego Urzędu Wojewódzkiego w Poznaniu.

Załącznik Nr 4
do Uchwały Nr XV/92/2004
Rady Gminy Nowe Miasto nad Wartą
z dnia 5 lutego 2004 r.

DOTACJE PODMIOTOWE UDZIELONE ZE ŚRODKÓW BUDŻETU GMINY
NOWE MIASTO NAD WARTĄ DLA INSTYTUCJI KULTURY W 2004 R.

Dział	Rozdział	§	Nazwa	Planowane wydatki
921			Kultura i ochrona dziedzictwa narodowego	394.541
	92109		Domy i ośrodki kultury, świetlice i kluby	194.390
		2550	Dotacja podmiotowa z budżetu dla instytucji kultury	194.390
	92116		Biblioteki	193.651
		2550	Dotacja podmiotowa z budżetu dla instytucji kultury	193.651
	92195		Pozostała działalność	6.500
		2550	Dotacja podmiotowa z budżetu dla instytucji kultury	6.500

Załącznik Nr 5
do Uchwały Nr XV/92/2004
Rady Gminy Nowe Miasto nad Wartą
z dnia 5 lutego 2004 r.

DOTACJE CELOWE UDZIELONE ZE ŚRODKÓW BUDŻETU GMINY NOWE MIASTO NAD WARTĄ DLA STOWARZYSZEŃ

Dział	Rozdział	§	Nazwa	Planowane wydatki
852			Pomoc społeczna	14.000
	85295		Pozostała działalność	14.000
		2820	Dotacja celowa z budżetu na finansowanie lub dofinansowanie zadań zleconych do realizacji stowarzyszeniom (Stowarzyszenie Pomocy „Krağ”)	14.000

Załącznik Nr 6
do Uchwały Nr XV/92/2004
Rady Gminy Nowe Miasto nad Wartą
z dnia 5 lutego 2004 r.

LIMIT WYDATKÓW NA WIELOLETNI PROGRAM INWESTYCYJNY GMINY NOWE MIASTO NAD WARTĄ

Klasyfikacja budżetowa	Treść	Planowane wydatki w 2004 r.	Planowane wydatki w 2005 r.	Planowane wydatki w 2006 r.	Razem planowane wydatki
010.01010.6050	Wydatki inwestycyjne jednostek budżetowych „Modernizacja ujęcia wody oraz wymiana sieci wodociągowej dla miejscowości Nowe Miasto nad Wartą”, której celem jest budowa studni głębinowej w stacji wodociągowej w Nowym Mieście nad Wartą, wymiana urządzeń na ujęciu wody: zainstalowanie zestawu pompowego w miejsce istniejących hydroforów i pomp sieciowych z wykorzystaniem istniejącego systemu uzdatniania, zakup agregatu prądotwórczego, wymiana sieci wodociągowej z azbestu i stali magistrale: PCV o średnicy 160 mm – 2320 mb, PCV o średnicy 110 mm – 6500 mb przyłącza PE o średnicy 32 mm – 195 szt. – 1755 mb. Jednostką organizacyjną realizującą ten program będzie Urząd Gminy w Nowym Mieście nad Wartą	50.000	758.000	438.000	1.246.000
010.01010.6050	Wydatki inwestycyjne jednostek budżetowych „Sieć kanalizacji sanitarnej wraz z przepompownią ścieków w Aleksandrowie, której celem jest skanalizowanie miejscowości Aleksandrow, co pozwoli dostarczać ścieki z tej miejscowości do istniejącej oczyszczalni ścieków w Klęce. Jednostką organizacyjną realizującą ten program będzie Urząd Gminy w Nowym Mieście nad Wartą	440.808	0	0	440.808
010.01010	Infrastruktura wodociągowa i sanitacyjna wsi	490.808	758.000	438.000	1.686.808
010	Rolnictwo i łowiectwo	490.808	758.000	438.000	1.686.808
600.60016.6050	Wydatki inwestycyjne jednostek budżetowych „Droga gminna stanowiąca ul. Słoneczną (wraz z nawierzchniami wjazdów do przyległych posesji)”, której celem jest stworzenie ciągu komunikacyjnego w miejscowości Nowe Miasto nad Wartą. Jednostką organizacyjną realizującą ten program będzie Urząd Gminy Nowe Miasto nad Wartą	987.974	0	0	987.974
600.60016	Drogi publiczne gminne	987.974	0	0	987.974
600	Transport i łączność	987.974	0	0	987.974

801.80101.6050	„Środowiskowa sala gimnastyczna przy szkole podstawowej w Boguszynie, gmina Nowe Miasto nad Wartą”, której celem jest powstanie środowiskowej sali gimnastycznej przy szkole podstawowej w Boguszynie. Sala wyposażona będzie w boisko do gry o wymiarach 12 m x 24 m wraz z widownią na 100 osób, siłownię oraz zaplecze socjalne (2 przebieralnie, 2 toalety z natryskami), magazyn sprzętu sportowego, pokój dla instruktorów sportowych. Jednostką organizacyjną realizującą ten program będzie Szkoła Podstawowa w Boguszynie	84.250	540.000	740.000	1.364.250
80101	Szkoły podstawowe	84.250	540.000	740.000	1.364.250
	Razem	1.563.032	1.298.000	1.178.000	4.039.032

Środki do pozyskania przez Gminę z Programu Akcesyjnego z Unii Europejskiej SAPARD na dofinansowanie „Sieci kanalizacji sanitarnej wraz z przepompownią ścieków w Aleksandrowie” w wysokości 50% kwalifikowanych nakładów inwestycyjnych tj. w kwocie 203.205 zł.

Środki do pozyskania przez Gminę Programu Akcesyjnego z Unii Europejskiej SAPARD na dofinansowanie „Droga gminna stanowiąca ul. Słoneczną (wraz z nawierzchniami wjazdów do przyległych posesji)” w wysokości 50% kwalifikowanych nakładów inwestycyjnych tj. w kwocie 487.319 zł.

Środki do pozyskania z Funduszy Strukturalnych na dofinansowanie „Modernizacji ujęcia wody oraz wymianę sieci wodociągowej dla miejscowości Nowe Miasto nad Wartą” w wysokości 75% kwalifikowanych nakładów inwestycyjnych tj. w kwocie 889.000 zł.

Środki do pozyskania z Funduszy Strukturalnych na dofinansowanie „Budowy środowiskowej Sali gimnastycznej przy szkole podstawowej w Boguszynie, Nowe Miasto nad Wartą” w wysokości 75% kwalifikowanych nakładów inwestycyjnych tj. w kwocie 941.000 zł.

Załącznik Nr 7
do Uchwały Nr XV/92/2004
Rady Gminy Nowe Miasto nad Wartą
z dnia 5 lutego 2004 r.

PLAN PRZYCHODÓW I WYDATKÓW ŚRODKÓW SPECJALNYCH W 2004 R.

Klasyfikacja budżetowa	Nazwa	Planowane przychody	Planowane wydatki
600.60016.069	Wpływy z różnych opłat (opłaty za zajęcie pasa drogi)	2.000	
600.60016.4300	Zakup usług pozostałych		2.000
600.60016	Drogi publiczne gminne	2.000	2.000
600	Transport i łączność	2.000	2.000
854.85401.083	Wpływy z usług	151.468	
854.85401.4220	Zakup środków żywności		151.468
854.85401	Świetlice szkolne	151.468	151.468
854	Edukacyjna opieka wychowawcza	151.468	151.468
852.85203.096	Otrzymane spadki, zapisy i darowizny w postaci pieniężnej	8.500	
852.85203.4210	Zakup materiałów i wyposażenia		2.500
852.85203.4300	Zakup usług pozostałych		6.000
852.85203	Ośrodki wsparcia	8.500	8.500
852	Pomoc społeczna	8.500	8.500
	Razem	161.968	161.968

Załącznik Nr 8
do Uchwały Nr XV/92/2004
Rady Gminy Nowe Miasto nad Wartą
z dnia 5 lutego 2004 r.

DOTYCZY: PROGNOZY DŁUGU GMINY NOWE MIASTO NAD WARTĄ NA 2004 R.

- | | | |
|---|---------------------------|------------|
| 1. Zadłużenie gminy na początek roku budżetowego –
300.000 zł | a) kredytów i pożyczek – | 300.000 zł |
| | b) odsetek – 4 | 4.944 zł |
| 2. Planowane w budżecie przychody z tytułu kredytów i pożyczek, papierów wartościowych – 876.684 zł | c) papierów wartościowych | |
| | d) odsetek | |
| 3. Kwota przewidziana w budżecie na spłatę zadłużeń: | | |

- | | | | |
|--|------------|--|---------------|
| Razem – | 304.944 zł | 3. Kwota przewidziana w budżecie na spłatę zadłużeń: | |
| 4. Prognozowana kwota długu na dzień 31 grudnia 2004 roku (poz. 1+2-3a-3c) – 876.864 zł | | a) kredytów i pożyczek – | 876.864 zł |
| 5. Planowane dochody budżetu gminy na 2004 rok – 13.543.932 zł | | b) odsetek – | 0 zł |
| 6. Łączna kwota do spłaty rat kredytów i pożyczek wraz z odsetkami w stosunku do planowanych dochodów gminy na 2004 r. (poz. 3(a+b+c+d)/poz. 5) wynosi – 2,25% | | c) papierów wartościowych | |
| Stosunek łącznej kwoty długu na koniec roku budżetowego do dochodów gminy (poz. 4/poz. 5) w tym roku budżetowym wynosić będzie – 6,47% | | d) odsetek | |
| | | Razem – | 876.864 zł |
| Dotyczy prognozy długu gminy Nowe Miasto nad Wartą na 2005 r. | | 4. Prognozowana kwota długu na dzień 31 grudnia 2005 roku (poz. 1+2-3a-3c) – | 0 zł |
| 1. Zadłużenie gminy na początek roku budżetowego – | 876.864 zł | 5. Planowane dochody budżetu gminy na 2005 rok – | 13.700.000 zł |
| 2. Planowane w budżecie przychody z tytułu kredytów i pożyczek, papierów wartościowych – | 0,00 zł | 6. Łączna kwota do spłaty rat kredytów i pożyczek wraz z odsetkami w stosunku do planowanych dochodów gminy na 2005 r. (poz. 3(a+b+c+d)/poz. 5) wynosi – 6,40% | |
| | | 7. Stosunek łącznej kwoty długu na koniec roku budżetowego do dochodów gminy (poz. 4/poz. 5) w tym roku budżetowym wynosić będzie – 0% | |

Załącznik Nr 9
do Uchwały Nr XV/92/2004
Rady Gminy Nowe Miasto nad Wartą
z dnia 5 lutego 2004 r.

PLAN PRZYCHODÓW I WYDATKÓW GMINNEGO FUNDUSZU
OCHRONY ŚRODOWISKA I GOSPODARKI WODNEJ NA 2004 R.

Wyszczególnienie	Kwota
Stan środków obrotowych na początku 2004 roku	29.000
Przychody	25.000
Wydatki	54.000
Stan środków obrotowych na koniec 2004 r.	0

Załącznik Nr 10
do Uchwały Nr XV/92/2004
Rady Gminy Nowe Miasto nad Wartą
z dnia 5 lutego 2004 r.

PRZYCHODY I ROZCHODY BUDŻETU GMINY NOWE MIASTO NAD WARTĄ W 2004 R.

Klasyfikacja	Nazwa	Planowane przychody	Planowane wydatki
952	Przychody z zaciągniętych pożyczek i kredytów na rynku krajowym	876.864	
957	Nadwyżki z lat ubiegłych	0	
992	Spłaty otrzymanych krajowych pożyczek i kredytów		300.000
		876.864	300.000
		876.864	300.000

1470

UCHWAŁA Nr XIV/133/2004 RADY MIEJSKIEJ GMINY KOSTRZYŃ

z dnia 12 lutego 2004 r.

w sprawie miejscowego planu zagospodarowania przestrzennego terenu górniczego złoża kruszywa naturalnego „Siedleczek III”, gmina Kostrzyn

Na podstawie art. 18 ust. 2 pkt 5 i art. 40 ust. 1 ustawy z dnia 8 marca 1990 r. o samorządzie gminnym (tekst jednolity z 2001 r. Dz.U. Nr 142 poz. 1591 ze zmianami) oraz art. 26 ustawy z dnia 7 lipca 1994 r. o zagospodarowaniu przestrzennym (tekst jednolity z 1999 r. Dz.U. Nr 15 poz. 139 ze zmianami), w związku z art. 85 ust. 2 ustawy z dnia 27 marca 2003 r. o planowaniu i zagospodarowaniu przestrzennym (Dz.U. Nr 80, poz. 717), Rada Miejska Gminy Kostrzyn uchwala, co następuje:

§1. Uchwala się miejscowy plan zagospodarowania przestrzennego terenu górniczego złoża kruszywa naturalnego „Siedleczek III”, gmina Kostrzyn.

§2. Miejscowym planem zagospodarowania przestrzennego, o którym mowa w §1, są ustalenia będące treścią niniejszej uchwały.

§3. Integralną częścią planu jest rysunek w skali 1:1.000, stanowiący załącznik Nr 1 do niniejszej uchwały.

ROZDZIAŁ I

Ustalenia ogólne

§4. Ilekroć w dalszych przepisach niniejszej uchwały jest mowa o:

- 1) planie - należy przez to rozumieć ustalenia planu, o których mowa w §2 uchwały, o ile z treści przepisu nie wynika inaczej;
- 2) uchwale - należy przez to rozumieć niniejszą uchwałę Rady Miejskiej Gminy Kostrzyn, o ile z treści przepisu nie wynika inaczej;
- 3) przeznaczeniu podstawowym - należy przez to rozumieć takie przeznaczenie, które powinno przeważać na danym terenie, wyznaczonym liniami rozgraniczającymi;
- 4) funkcji terenu - jest synonimem przeznaczenia podstawowego;
- 5) przeznaczeniu dopuszczalnym - należy przez to rozumieć rodzaje przeznaczenia inne niż podstawowe, które uzupełniają lub wzbogacają przeznaczenie podstawowe;
- 6) terenie - należy przez to rozumieć obszar o określonym rodzaju przeznaczeniu podstawowym, wyznaczony na rysunku planu liniami rozgraniczającymi;
- 7) obszar górniczy - należy przez to rozumieć przestrzeń, w granicach której przedsiębiorca jest uprawniony do wydobywania kopaliny objętej koncesją;

8) teren górniczy - należy przez to rozumieć przestrzeń objętą przewidywanym wpływami robót górniczych zakładu górniczego;

9) filar ochronny - należy przez to rozumieć pas terenu, w granicach którego ze względu na ochronę oznaczonych dóbr, wydobywanie kopaliny nie może być prowadzone albo może być dozwolone tylko w sposób zapewniający ochronę tych dóbr;

10) uciążliwości dla środowiska - należy przez to rozumieć zjawiska fizyczne lub stany utrudniające życie albo dokuczliwe dla otaczającego środowiska, a zwłaszcza hałas, wibracje, zanieczyszczenie powietrza, gleby, wody i zanieczyszczenie odpadami.

§5. Użyte w planie określenia i nazewnictwo zostało zdefiniowane między innymi w następujących przepisach:

- 1) Ustawa z dnia 4 lutego 1994 r. Prawo geologiczne i górnicze, (Dz.U. Nr 27, poz. 96 z późniejszymi zmianami);
- 2) Ustawa z dnia 7 lipca 1994 r. Prawo budowlane, (tekst jednolity Dz.U. z 2000 r. Nr 106, poz. 1126 z późniejszymi zmianami);
- 3) Rozporządzenie Ministra Infrastruktury z dnia 12 kwietnia 2002 r. w sprawie warunków technicznych, jakim powinny odpowiadać budynki i ich usytuowanie, (Dz.U. Nr 75, poz. 690);
- 4) Ustawa z dnia 21 marca 1985 r. o drogach publicznych, (jednolity tekst Dz.U. z 2000 r. Nr 71, poz. 838 z późniejszymi zmianami);
- 5) Ustawa z dnia 27 kwietnia 2001 r. Prawo ochrony środowiska, (Dz.U. Nr 62, poz. 627 z późniejszymi zmianami);
- 6) Ustawa z dnia 27 kwietnia 2001 r. o odpadach, (Dz.U. Nr 62, poz. 628 z późniejszymi zmianami);
- 7) Ustawa z dnia 27 lipca 2001 r. o wprowadzeniu ustawy - Prawo ochrony środowiska, ustawy o odpadach oraz o zmianie niektórych ustaw, (Dz.U. Nr 100, poz. 108 z późniejszymi zmianami);
- 8) Ustawa z dnia 23 kwietnia 1964 r. Kodeks cywilny, (Dz.U. Nr 16, poz. 93 z późniejszymi zmianami);
- 9) Ustawa z dnia 3 lutego 1995 r. o ochronie gruntów rolnych i leśnych, (Dz.U. Nr 16 poz. 78 z późniejszymi zmianami);
- 10) Ustawa z dnia 24 sierpnia 1991 r. o ochronie przeciwpożarowej, (tekst jednolity Dz.U. z 2002 r. Nr 147, poz. 1229 z późniejszymi zmianami);

- 11) Rozporządzenie Ministra Spraw Wewnętrznych i Administracji z dnia 16 czerwca 2003 r. w sprawie ochrony przeciwpożarowej budynków, innych obiektów budowlanych i terenów, (Dz.U. Nr 121, poz. 1138);
- 12) Rozporządzenie Ministra Spraw Wewnętrznych i Administracji z dnia 16 czerwca 2003 r. w sprawie przeciwpożarowego zaopatrzenia w wodę oraz dróg pożarowych, (Dz.U. Nr 121, poz. 1139);
- 13) Rozporządzenie Rady Ministrów z dnia 24 września 2002 r. w sprawie określenia rodzajów przedsięwzięć mogących znacząco oddziaływać na środowisko oraz szczegółowych kryteriów związanych z kwalifikowaniem przedsięwzięć do sporządzenia raportu o oddziaływaniu na środowisko, (Dz.U. Nr 179, poz. 1490).

§6. Przedmiot planu.

1. Przedmiotem planu jest ustalenie przeznaczenia i zasad zagospodarowania terenu objętego planem.
2. Zakres planu wynika z Uchwały Nr VI/51/2003 Rady Miejskiej Gminy Kostrzyn z dnia 13 marca 2003 r. o przystąpieniu do sporządzenia miejscowego planu zagospodarowania przestrzennego terenu powierzchniowej eksploatacji surowców mineralnych - żwirownia, w Siedleczku, gm. Kostrzyn, na działkach nr 35/4 o powierzchni 1,3899 ha, nr 35/5 o powierzchni 1,3895 ha i nr 35/6 o powierzchni 1,3904 ha.

§7. Obszar objęty planem.

1. Planem objęto obszar o powierzchni około 4,00 ha.
2. Obszar, o którym mowa w pkt I, położony jest w gminie Kostrzyn, w odległości ok. 300 m na południowy - zachód od drogi powiatowej Brzeźno - Siedlec oraz około 8 km na wschód od Kostrzyna.

§8. Granice obszaru objętego planem, będące granicami zatwierdzenia, przedstawiono na rysunku planu, o którym mowa w §3. Odpowiadają one granicom nieruchomości oznaczonych ewidencyjnymi numerami 35/4, 35/5 i 35/6.

ROZDZIAŁ II

Przeznaczenia terenów oraz linie rozgraniczające tereny o różnych funkcjach lub różnych zasadach zagospodarowania

§9. Na obszarze objętym planem ustala się podstawowe przeznaczenie:

- 1) obszar górniczy złoża kruszywa naturalnego, oznaczony na rysunku planu symbolem PE;
- 2) filary ochronne, oznaczone na rysunku planu symbolem FO.

§10. Teren górniczy złoża kruszywa naturalnego „Siedleczek III” tworzą obszar górniczy, PE oraz filar ochronny, FO.

§11. 1. Po zakończeniu eksploatacji złoża jako kierunek rekultywacji lub w miejscu gdzie nie występuje wydobywanie, ustala się zabudowę mieszkaniowo-letniskową.

2. Dopuszcza się wodny kierunek rekultywacji, powstały po rekultywacji zbiornik może pełnić funkcję rekreacyjną dla terenów zabudowy mieszkaniowej lub może być w nim prowadzona hodowla ryb.

§12. Zgodnie z art. 7 ustawy, o której mowa w §5 pkt 9, niniejszym planem zmienia się przeznaczenie gruntów:

- 1) rola kl. V - o powierzchni 0,6558 ha;
- 2) rola kl. VI - o powierzchni 2,9444 ha;
- 3) pastwisko kl. V - o powierzchni 0,5096 ha;
- 4) nieużytek - o powierzchni 0,0600 ha; na cele określone w uchwale.

§13. Linia ciągła oznaczona na rysunku planu stanowi linię rozgraniczającą tereny o różnych funkcjach i różnych zasadach zagospodarowania, określonych w uchwale.

ROZDZIAŁ III

Obsługa komunikacyjna terenów

§14. 1. Obsługę komunikacyjną terenu górniczego ustala się z dróg powiatowych, biegnących w sąsiedztwie, a leżących poza granicami planu; za pośrednictwem drogi gminnej Leśna Grobla - Nekielka, poprzez przejazd wyznaczony na działce 78, leżącej poza granicami planu oraz wewnętrzne drogi gruntowe, przy zachowaniu przepisów oraz warunków:

- 1) warunki przejazdu przez teren działki nr 78 inwestor własnym staraniem uzgodni z właścicielem tej działki;
- 2) włączenie zjazdów z dróg wykonać z zachowaniem warunków widoczności, tzn. w obrębie skrzyżowania drogi wewnętrznej z drogą gruntową należy zapewnić wolne od przeszkód pola widoczności, zgodnie z obowiązującymi w tym zakresie przepisami;
- 3) utwardzony zjazd z drogi wykonać o szerokości min. 6 m i długości min. 10 m oraz w taki sposób, aby ochronić nawierzchnię drogi przed zanieczyszczeniami przenoszonymi z obszaru górniczego przez koła samochodów;
- 4) zapewnić ciągłość odwodnienia zjazdu wzdłuż drogi publicznej;
- 5) ładunek kruszywa na pojazdach nie może przekraczać dopuszczalnych nacisków osi pojazdu na drogę.

§15. 1. Obsługę komunikacyjną terenów po rekultywacji ustala się w kierunku południowym, poprzez działkę nr 35/7 do drogi gminnej leżącej m.in. na działce nr 40.

2. Nad rowem, przebiegającym w sąsiedztwie terenu objętego planem, należy wykonać odpowiednią konstrukcję mostową lub przepust.

ROZDZIAŁ IV

Granice i zasady zagospodarowania terenów lub obiektów podlegających ochronie

§16. Ochronie podlegają:

- 1) granice działek, dla których wyznaczono filary ochronne, zgodnie z §25;
- 2) istniejące drzewa;
- 3) droga gruntowa;
- 4) rów.

ROZDZIAŁ V

Zasady obsługi w zakresie infrastruktury technicznej

§17. Dla eksploatacji kruszywa, ustala się, że realizacja infrastruktury technicznej nastąpi w ramach terenu obsługi technicznej, przy zachowaniu przepisów Polskich Norm oraz następujących warunków:

- 1) kanalizacja sanitarna: gromadzenie ścieków bytowych w szczelnym zbiorniku;
- 2) kanalizacja deszczowa: z punktu składowania oleju i punktu napraw sprzętu, zastosować lokalną sieć z odstojnikami szlamowymi i separatorami oraz z odpowiednim zabezpieczeniem technicznym chroniącym glebę i wody podziemne przed zanieczyszczeniem związkami ropopochodnymi;
- 3) zaopatrzenie w wodę: z sieci wodociągowej z wykorzystaniem istniejących komunalnych urządzeń zaopatrzenia w wodę;
- 4) urządzenia elektroenergetyczne: z istniejących urządzeń elektroenergetycznych istniejących poza terenem opracowania; plan dopuszcza usytuowanie trafostacji nastłupowej na terenie objętym planem, po uzgodnieniu z energetyką i uzyskaniu warunków technicznych;
- 5) inne elementy uzbrojenia: na warunkach określonych w przepisach.

§18. Dla zabudowy mieszkaniowo-lotniskowej, ustala się realizację infrastruktury technicznej w liniach rozgraniczających ulic dojazdowych, przy zachowaniu przepisów, Polskich Norm oraz następujących warunków:

- 1) kanalizacja sanitarna: do sieci kanalizacyjnej, do czasu realizacji sieci dopuszcza się gromadzenie ścieków bytowych w szczelnych zbiornikach;
- 2) kanalizacja deszczowa:
 - a) z dróg i parkingów do lokalnej sieci kanalizacji deszczowej,
 - b) plan dopuszcza odprowadzenie wód deszczowych do pobliskiego rowu po wcześniejszym podczyszczeniu w odpowiednich urządzeniach i uzyskaniu odpowiednich pozwoleń,
 - c) z dachów do chłonnych studzienek,
 - d) zakazuje się powierzchniowego odprowadzania wód deszczowych poza granice nieruchomości;
- 3) zaopatrzenie w wodę, w tym do celów ppoż.: z sieci wodociągowej z wykorzystaniem istniejących komunalnych urządzeń zaopatrzenia w wodę;

- 4) urządzenia elektroenergetyczne: z istniejących urządzeń elektroenergetycznych istniejących poza terenem opracowania; plan dopuszcza usytuowanie trafostacji nastłupowej na terenie objętym planem, po uzgodnieniu z energetyką i uzyskaniu warunków technicznych;
- 5) zaopatrzenie w energię i w ciepło: przy ogrzewaniu budynków i do celów technologicznych zastosować źródła energii o ograniczonej emisji, plan dopuszcza wykorzystanie niekonwencjonalnych i odnawialnych źródeł energii;
- 6) inne elementy uzbrojenia: na warunkach określonych w przepisach.

ROZDZIAŁ VI

Lokalne warunki, zasady i standardy kształtowania zabudowy oraz zagospodarowania terenu, w tym również linie zabudowy, gabaryty obiektów, a także maksymalne lub minimalne wskaźniki intensywności zabudowy

§19. 1. Ustala się eksploatację złoża kruszywa naturalnego z obszaru górniczego, PE, przy zachowaniu przepisów, Polskich Norm i ustaleń uchwały.

2. Eksploatację należy prowadzić przy zachowaniu warunków bezpieczeństwa szczególnie odnosi się to do zboczy wyrobiska, które należy formować przy uwzględnieniu kąta stoku naturalnego.

3. Dopuszcza się wykorzystywanie do złagodzenia kątów nachylenia zboczy wyrobiska gruntów przywożonych z poza obszaru eksploatacji.

4. Eksploatację prowadzić w taki sposób, aby były zachowane warunki do posadowienia zabudowy mieszkaniowo-lotniskowej oraz były zapewnione warunki dojazdu i podłączenie do infrastruktury, planowanej zabudowy.

§20. Plan dopuszcza wykonanie projektu zagospodarowania złoża dla części obszaru górniczego (PE) oraz wystąpienie, na tę część, o koncesję na eksploatację.

§21. 1. Ustala się, że zdejmowany sukcesywnie nadkład należy magazynować na tymczasowych zwałowiskach, zlokalizowanych na obszarze górniczym PE.

2. Przy zachowaniu przepisów, plan dopuszcza, magazynowanie nadkładu poza terenem górniczym „Siedleczek III” lub wykorzystanie nadkładu do celów rekultywacji innej ziwności należącej do tego samego przedsiębiorcy.

§22. 1. Podczas eksploatacji i rekultywacji, o której mowa w §§11 i 33, w odniesieniu do przemieszczanych mas ziemnych, będzie prowadzona gospodarka bezodpadowa.

2. Nadkład będzie podlegał odzyskowi, w całości zostanie zagospodarowany do rekultywacji terenu poeksploatacyjnego.

§23. 1. W ramach obszaru górniczego ustala się zorganizowanie terenu obsługi technicznej, na którym należy zlokalizować:

- 1) pomieszczenia socjalne i sanitarne, to ostatnie zaopatrzone w zbiornik bezodpływowy, o którym mowa w §17 pkt 1;
- 2) utwardzony punkt naprawy sprzętu;
- 3) utwardzony i zadaszony punkt składowania olejów;
- 4) miejsce zbierania odpadów komunalnych.

2. Obiekty, o których mowa wyżej, mają mieć charakter obiektów tymczasowych.

§24. 1. Teren obsługi technicznej, o którym mowa w §23, może być przemieszczany w ramach obszaru górniczego PE wraz z postępowaniem prac eksploatacyjnych, zgodnie z projektem zagospodarowania złoża.

2. Plan dopuszcza korzystanie z innych, należących do tego samego przedsiębiorcy, terenów obsługi technicznej, znajdujących się poza obszarem objętym opracowaniem.

§25. 1. Wokół obszaru górniczego wyznacza się filary ochronne FO, z których wydobywanie kruszywa nie może być prowadzone.

2. Obiektami chronionymi, od których wyznaczono filary są:

- 1) droga gruntowa;
- 2) granice nieruchomości;
- 3) istniejące drzewa;
- 4) rów.

§26. Ponieważ złoża, które będzie eksploatowane jest złożem częściowo nawodnionym, wydobywanie kruszywa należy prowadzić:

- 1) w sposób ograniczający niekorzystne zmiany panujących na sąsiednich terenach stosunków gruntowo-wodnych, w szczególności dotyczy to terenów istniejącej zabudowy mieszkaniowej;
- 2) z zachowaniem warunków bezpieczeństwa;
- 3) chroniąc złoża i wodę przed zanieczyszczeniami ropochodnymi.

§27. Na każdej z trzech działek objętych planem, dopuszcza się wyłączenie z eksploatacji min. 1500 m² powierzchni, na której po zakończeniu eksploatacji lub w miejscu nie objętym wydobywaniem, ustala się, przy zachowaniu przepisów oraz §§18 i 28 niniejszej uchwały, możliwość realizacji zabudowy mieszkaniowo-letniskowej.

§28. Ustala się realizację zabudowy mieszkaniowo-letniskowej, przy zachowaniu przepisów oraz następujących warunków:

- 1) budynki mieszkalne lub letniskowe wolno stojące;
- 2) wysokość zabudowy: do II kondygnacji, realizowana jako budynek parterowy z poddaszem użytkowym;

- 3) dachy o nachyleniu od 30°, pokrycie z dachówki lub materiałów dachówko-podobnych lub pokryć naturalnych;
- 4) budynek garażowy dobudowany do budynku mieszkalnego lub wbudowany w bryłę budynku mieszkalnego; dopuszcza się realizację wolno stojącego budynku garażowego, pod warunkiem zachowania jednolitego stylu architektonicznego z budynkiem mieszkalnym;
- 5) wskaźnik intensywności zabudowy kubaturowej: do 15% powierzchni działki;
- 6) powierzchnia terenu biologicznie czynna: od 25% powierzchni działki;
- 7) dopuszcza się realizację obiektów i urządzeń sportowo-rekreacyjnych;
- 8) ustala się następujące warunki podziału nieruchomości:
 - a) powstałe po podziale nieruchomości nie mogą być mniejsze niż: 1.500 m²,
 - b) muszą mieć zapewniony dostęp do drogi publicznej, w tym poprzez służebności drogowe,
 - c) granice będą prowadzone pod kątem prostym lub zbliżonym do prostego,
- 9) ustala się, że w ramach nieruchomości należy przewidzieć miejsca postojowe dla przyjezdnych.

ROZDZIAŁ VII

Szczególne warunki zagospodarowania terenów, w tym zakaz zabudowy, wynikający z potrzeb ochrony środowiska przyrodniczego, kulturowego i zdrowia ludzi, prawidłowego gospodarowania zasobami przyrody oraz ochrony gruntów rolnych i leśnych

§29. Podczas eksploatacji złoża oraz rekultywacji terenu należy nie dopuszczać do niszczenia lub uszkodzenia powierzchni ziemi przez zbieranie odpadów i odprowadzanie ścieków, a wręcz należy zabezpieczyć powstałe wyrobisko przed niekontrolowanym użytkowaniem, w tym zaśmiecaniem i wylewaniem nieczystości.

§30. Zakazuje się lokalizacji przedsięwzięć mogących znacząco oddziaływać na środowisko wymienianych w przepisach, innych niż określone w planie.

§31. Ustala się zachowanie istniejącego zadrzewienia.

§32. 1. Przed podjęciem wszelkich prac ziemnych należy zlecić stały nadzór archeologiczny - konserwatorski nad całością prac ziemnych wraz z ratowniczymi badaniami wykopaliskowymi w miejscu odkrycia relikwii archeologicznych.

2. Na prowadzenie prac przy zabytku archeologicznym należy uzyskać pozwolenie właściwych służb ochrony zabytków oraz powiadomić o terminie rozpoczęcia realizacji inwestycji.

ROZDZIAŁ VIII

Tymczasowy sposób zagospodarowania, urządzania oraz użytkowania terenu, a także określenie kierunku rekultywacji

§33. Ustala się prowadzenie sukcesywnej rekultywacji, zgodnie z zakresem ustalonym w dokumentacji rekultywacji, przy zachowaniu następujących warunków:

- 1) ustala się wykorzystanie do celów rekultywacji, w pierwszej kolejności, nadkładu magazynowanego na obszarze górniczym, o którym mowa w §19; przy czym należy zachować bezpieczeństwo zbroczy oraz uwzględnić kąt stoku naturalnego;
- 2) dopuszcza się wykorzystanie do celów rekultywacji gruntów przywożonych z poza obszaru eksploatacji, pod warunkiem zachowania ich naturalnego układu litologicznego oraz spełnienia wymogów obowiązujących w tym zakresie przepisów;
- 3) ustala się sukcesywne przywracanie do właściwego stanu inne elementy środowiska przyrodniczego, nie wymienione wyżej.

ROZDZIAŁ IX

Ustalenia końcowe

§34. Plan zachowuje ważność również wtedy, jeśli nastąpi:

- 1) zmiana lub nowelizacja któregośkolwiek z wymienionych w §5 przepisów chyba, że z ich treści będzie wynikał obowiązek dokonania zmiany planu,
- 2) zmiana wymienionych w planie numerów ewidencyjnych działek.

§35. Ustala się stawkę procentową, służącą naliczeniu jednorazowej opłaty od wzrostu wartości nieruchomości, o której mowa w art. 36 ust. 3 ustawy o zagospodarowaniu przestrzennym, w wysokości 30%.

§36. Wykonanie uchwały powierza się Burmistrzowi Gminy Kostrzyn.

§37. Uchwała wchodzi w życie po upływie 14 dni od dnia ogłoszenia w Dzienniku Urzędowym Województwa Wielkopolskiego.

Przewodniczący
Rady Miejskiej Gminy Kostrzyn
(-) *Mirosław Rusin*

1471

UCHWAŁA Nr XIV/134/2004 RADY MIEJSKIEJ GMINY KOSTRZYN

z dnia 12 lutego 2004 r.

w sprawie miejscowego planu zagospodarowania przestrzennego terenu aktywizacji gospodarczej, położonego przy drodze krajowej nr 2 w Siedlcu, gm. Kostrzyn

Na podstawie art. 18 ust. 2 pkt 5 i art. 40 ust. 1 ustawy z dnia 8 marca 1990 r. o samorządzie gminnym (tekst jednolity Dz.U. Nr 142 z 2001 r. poz. 1591 ze zmianami) oraz art. 26 ustawy z dnia 7 lipca 1994 r. o zagospodarowaniu przestrzennym (tekst jednolity z 1999 r. Dz.U. Nr 15, poz. 139 ze zmianami), w związku z art. 85 ust. 2 ustawy z dnia 27 marca 2003 r. o planowaniu i zagospodarowaniu przestrzennym (Dz.U. Nr 80, poz. 717), Rada Miejska Gminy Kostrzyn uchwała, co następuje:

§1. Uchwała się miejscowy plan zagospodarowania przestrzennego terenu aktywizacji gospodarczej położonej przy drodze krajowej nr 2 w Siedlcu, gm. Kostrzyn.

§2. Miejscowym planem zagospodarowania przestrzennego, o którym mowa w §1, są ustalenia będące treścią niniejszej uchwały.

§3. Integralną częścią planu jest rysunek stanowiący załącznik Nr 1 do niniejszej uchwały.

ROZDZIAŁ I

Postanowienia ogólne

§4. Ilekroć w dalszych przepisach niniejszej uchwały jest mowa o:

- 1) planie - należy przez to rozumieć ustalenia planu, o których mowa w §2 uchwały, o ile z treści przepisu nie wynika inaczej,
 - 2) uchwale - należy przez to rozumieć niniejszą uchwałę Rady Miejskiej Gminy Kostrzyn, o ile z treści przepisu nie wynika inaczej,
 - 3) przeznaczeniu podstawowym - należy przez to rozumieć takie przeznaczenie, które powinno przeważać na danym obszarze, wyznaczonym liniami rozgraniczającymi,
 - 4) funkcji terenu - jest synonimem przeznaczenia podstawowego,
 - 5) przeznaczeniu dopuszczalnym - należy przez to rozumieć rodzaje przeznaczenia inne niż podstawowe, które uzupełniają lub wzbogacają przeznaczenie podstawowe,
 - 6) terenie - należy przez to rozumieć obszar o określonym rodzaju przeznaczenia podstawowego, wyznaczony na rysunku planu liniami rozgraniczającymi,
 - 7) wskaźniku intensywności zabudowy - należy przez to rozumieć stosunek powierzchni zainwestowanej do powierzchni terenu, wyrażony w procentach,
 - 8) linii zabudowy - należy przez to rozumieć linię, jaką tworzą lica ścian budynków,
 - 9) działalności gospodarczej - należy przez to rozumieć działalność produkcyjną, usługową i handlową, ta ostatnia o powierzchni sprzedażowej poniżej 1.000 m².
- §5.** Użyte w planie określenia i nazewnictwo zostało zdefiniowane między innymi w następujących przepisach:
- 1) Ustawa z dnia 21 marca 1985 r. o drogach publicznych, (jednolity tekst Dz.U. z 2000 r. Nr 71, poz. 838 z późniejszymi zmianami),
 - 2) Ustawa z dnia 7 lipca 1994 r. Prawo budowlane, (jednolity tekst Dz.U. z 2000 r. Nr 106, poz. 1126 z późniejszymi zmianami),
 - 3) Rozporządzenie Ministra Gospodarki Przestrzennej i Budownictwa z dnia 12 kwietnia 2002 r. w sprawie warunków technicznych, jakim powinny odpowiadać budynki i ich usytuowanie (Dz.U. Nr 75, poz. 690 z późniejszymi zmianami),
 - 4) Ustawa z dnia 23 kwietnia 1964 r. Kodeks cywilny, (Dz.U. z 1964 r. Nr 16, poz. 93, z późniejszymi zmianami),
 - 5) Ustawa z dnia 3 lutego 1995 r. o ochronie gruntów rolnych i leśnych, (Dz.U. z 1995 r. Nr 16, poz. 78 z późniejszymi zmianami),
 - 6) Ustawa z dnia 27 kwietnia 2001 r. Prawo ochrony środowiska, (Dz.U. Nr 62 poz. 627 z późniejszymi zmianami),
 - 7) Ustawa z dnia 27 kwietnia 2001 r. o odpadach, (Dz.U. Nr 62 poz. 628 z późniejszymi zmianami),
 - 8) Ustawa z dnia 27 lipca 2001 r. o wprowadzeniu ustawy - Prawo ochrony środowiska, ustawy o odpadach oraz o zmianie niektórych ustaw, (Dz.U. Nr 100 poz. 1085 z późniejszymi zmianami),

- 9) Ustawa z dnia 13 września 1996 r. o utrzymaniu czystości i porządku w gminach, (Dz.U. z 1996 r. Nr 132, poz. 622 z późniejszymi zmianami),
- 10) Rozporządzenie Ministra Spraw Wewnętrznych i Administracji z dnia 16 czerwca 2003 r. w sprawie ochrony przeciwpożarowej budynków, innych obiektów budowlanych i terenów ,(Dz.U. Nr 121, poz. 1138),
- 11) Rozporządzenie Ministra Spraw Wewnętrznych i Administracji z dnia 16 czerwca 2003 r. w sprawie przeciwpożarowego zaopatrzenia w wodę oraz dróg pożarowych, (Dz.U. Nr 121, poz. 1139).

§6. Przedmiot i zakres planu.

1. Przedmiotem planu jest ustalenie przeznaczenia i zasad zagospodarowania terenu na obszarze objętym planem.
2. W oparciu o uchwałę Rady Miejskiej Gminy Kostrzyn z dnia 13 marca 2003 r. Nr VI/50/2003 w sprawie przystąpienia do sporządzenia miejscowego planu zagospodarowania przestrzennego terenu działalności gospodarczej, położonego przy drodze krajowej nr 2 w Siedlcu gm. Kostrzyn, na działkach nr 23/6 i 23/7, o łącznej powierzchni 1,9009 ha, planem ustala się:
 - 1) przeznaczenie terenu oraz linie rozgraniczające tereny o różnych funkcjach lub różnych zasadach zagospodarowania;
 - 2) linie rozgraniczające drogi publiczne wraz z urządzeniami pomocniczymi;
 - 3) zasady obsługi w zakresie infrastruktury technicznej oraz linie rozgraniczające tereny tej infrastruktury;
 - 4) lokalne warunki, zasady i standardy kształtowania zabudowy oraz urządzania terenu, w tym również linie zabudowy, gabaryty obiektów wskaźniki intensywności zabudowy;
 - 5) zasady i warunki geodezyjnego podziału terenu;
 - 6) szczególne warunki zagospodarowania terenu, w tym zakaz zabudowy, wynikający z potrzeb ochrony środowiska przyrodniczego i kulturowego, prawidłowego gospodarowania zasobami przyrody oraz ochrony gruntów rolnych.

§7. Obszar objęty planem.

1. Planem objęto obszar o powierzchni około 1,9009 ha.
2. Obszar, o których mowa w pkt 1, znajduje się na południe od drogi krajowej nr 2 w obrębie Siedlec.

§8. Granice obszaru objętego planem przedstawiono na rysunku planu, o których mowa w §1 ust. 3, stanowią one granice zatwierdzenia.

ROZDZIAŁ II

Zasady zagospodarowania i przeznaczenia terenu

§9. Na obszarze planu ustala się następujące podstawowe przeznaczenie terenu:

- 1) działalność gospodarcza, teren oznaczony na rysunku symbolem AG;
- 2) ulica dojazdowa, teren oznaczony na rysunku symbolem KD;
- 3) teren urządzeń elektroenergetycznych, oznaczony symbolem EE.

§10. Dla terenu działalności gospodarczej ustala się zagospodarowanie, w zależności od potrzeb, między innymi, w następujące obiekty,

- 1) związane z prowadzoną działalnością;
- 2) budynki socjalno-biurowe;
- 3) drogi wewnętrzne, place manewrowe, parkingi i place postojowe;
- 4) urządzenia ochrony przeciwpożarowej;
- 5) instalacje i urządzenia techniczne, zieleń.

§11. Dla terenu urządzeń elektroenergetycznych ustala się lokalizację stacji transformatorowej.

§12. Linią ciągłą oznaczono na rysunku linię rozgraniczającą tereny o różnych funkcjach i różnych zasadach zagospodarowania określonych w niniejszej uchwale.

ROZDZIAŁ III

Linie rozgraniczające drogi publiczne wraz z urządzeniami pomocniczymi

§13. 1. Linie rozgraniczające drogi publicznej zostały oznaczone zgodnie z zasadą określoną w §12.

2. Linie te wyznaczają teren ulicy dojazdowej, KD, której parametry określono w §17.

ROZDZIAŁ IV

Zasady obsługi w zakresie infrastruktury technicznej oraz linie rozgraniczające tereny tej infrastruktury

§14. Plan ustala zakaz bezpośrednich zjazdów z drogi krajowej nr 2.

§15. 1. Obsługę komunikacyjną z drogi krajowej nr 2 ustala się za pośrednictwem drogi dojazdowej, oznaczonej ewidencyjnymi numerami 23/4 i 156/9 oraz ulicy dojazdowej KD.

2. Przed rozpoczęciem realizacji inwestycji, warunki korzystania z drogi, leżącej na działkach nr 23/4 i 156/9, należy uzgodnić z właściwym zarządcą drogi.

§16. 1. Na terenie objętym planem wyznacza się rezerwę terenu, o szerokości 12 m w liniach rozgraniczających, dla drogi zbierającej, będącej kontynuacją drogi oznaczonej ewidencyjnym nr 23/4 do drogi powiatowej. Powstały w ten sposób pas terenu do czasu realizacji drogi pozostaje w dotychczasowym użytkowaniu. Ustala się na nim zakaz

zabudowy. Tymczasowo dopuszcza się realizację miejsc postojowych.

2. W przypadku zmiany przebiegu dróg powiatowych dopuszcza się zagospodarowanie terenu, o którym mowa w ust. 1, funkcją, jak dla terenów sąsiednich.

§17. Dla ulicy dojazdowej KD ustala się:

- 1) szerokość w liniach rozgraniczających: 12 m, zakończona placem do zawracania;
- 2) jezdnię o szerokości min. 7 m;
- 3) nośność nawierzchni nie mniejsza niż 100 kN/oś;
- 4) spadki podłużne i poprzeczne oraz budowa nawierzchni w oparciu o przepisy i Polskie Normy; inne parametry techniczne i konstrukcyjne w oparciu o przepisy szczególne i Polskie Normy;
- 5) dopuszcza się realizację chodnika;
- 6) włączenia zjazdów z ulicy pod kątem prostym lub zbliżonym do prostego; należy zachować minimalne, przewidziane w przepisach: szerokości, utwardzonych zjazdów: należy zapewnić ciągłość odwodnienia zjazdów wzdłuż ulicy, a także należy zachować odpowiednie, przewidziane w przepisach, pola widoczności;
- 7) w liniach rozgraniczających ulicy, dopuszcza się lokalizację parkingów poza trójkątami widoczności na skrzyżowaniach i na zjazdach;
- 8) plan dopuszcza zmianę drogi KD na drogę wewnętrzną lub rezygnację z tej drogi, jeżeli na terenie AG będą realizowane inwestycje wymagające dużych powierzchni terenu.

§18. Ustala się realizację infrastruktury technicznej w liniach rozgraniczających ulicy dojazdowej, przy zachowaniu przepisów, Polskich Norm oraz następujących warunków:

- 1) kanalizacja sanitarna: do miejskiej sieci kanalizacyjnej; plan dopuszcza tymczasowo, tzn. do czasu realizacji sieci kanalizacyjnej, gromadzenie ścieków w zbiornikach bezodpływowych;
- 2) kanalizacja deszczowa: z dróg i parkingów sieci kanalizacji deszczowej, plan dopuszcza odprowadzenie wód deszczowych do urządzeń melioracyjnych, po wcześniejszym podczyszczeniu w urządzeniach; z dachów do chłonnych studzienek; w przypadku gdy na terenie AG lokalizowana będzie inwestycja lub prowadzona działalność nieść będzie ze sobą możliwość wystąpienia w wodach deszczowych związków ropopochodnych, lub innych niepożądanych, a określonych w przepisach, zastosować odpowiednie zabezpieczenia techniczne przed odprowadzeniem wód deszczowych do odbiornika; zakazuje się powierzchniowego odprowadzania wód deszczowych poza granice nieruchomości;
- 3) zaopatrzenie w wodę: z sieci wodociągowej, z wykorzystaniem istniejących komunalnych urządzeń zaopatrzenia w wodę;
- 4) zaopatrzenie w wodę do celów przeciwpożarowych: z sieci wodociągowej lub innych przewidzianych w przepisach przeciwpożarowych rozwiązań;

- 5) urządzenia elektroenergetyczne: na obszarze planu wyznacza się teren stacji transformatorowych, EE;
 - a) plan dopuszcza zmianę lokalizacji trafostacji po uzyskaniu warunków z energetyki, a teren oznaczony w planie jako EE przeznaczyć pod zagospodarowanie zgodne z funkcją wyznaczoną na sąsiednim terenie,
 - b) plan dopuszcza podłączenie do istniejących poza obszarem opracowania stacji transformatorowych,
 - c) jeżeli wzrośnie zapotrzebowanie na energię, plan dopuszcza realizację na terenie AG, stacji transformatorowej, po uzgodnieniu z energetyką i uzyskaniu warunków technicznych;
- 6) sieć gazowa: ustala się zgodnie z obowiązującymi w tym zakresie przepisami;
- 7) środki łączności: z włączeniem do istniejącej i nowo realizowanej kanalizacji telekomunikacyjne;
- 8) zaopatrzenie w ciepło: przy ogrzewaniu budynków zastosować źródła energii o ograniczonej emisji, a także wykorzystywać niekonwencjonalne i odnawialne źródła energii;
- 9) inne elementy uzbrojenia: na warunkach określonych w przepisach.

ROZDZIAŁ V

Lokalne warunki, zasady i standardy kształtowania zabudowy oraz urządzania terenu, w tym również linie zabudowy, gabaryty obiektów wskaźniki intensywności zabudowy

§19. Ustala się, że na terenach działalności gospodarczej, AG zabudowę oraz urządzenie terenu należy kształtować w sposób zapewniający zachowanie przepisów oraz następujących warunków:

- 1) ustala się zakaz zabudowy mieszkaniowej;
- 2) ustala się realizację obiektów kubaturowych o wysokości: do IV kondygnacji lub do 25 m licząc od okapu do powierzchni terenu;
- 3) ustala się realizację dróg wewnętrznych, miejsc postojowych o nawierzchni utwardzonej przy zapewnieniu niezbędnej ilości miejsc postojowych na własnej działce, przy czym:
 - a) konstrukcja nawierzchni stanowisk postojowych musi charakteryzować się odpowiednią nośnością, trwałością, równością i odpornością na deformacje spowodowane punktowymi obciążeniami statycznymi,
 - b) stanowiska postojowe zaprojektować i wykonać zgodnie z wymogami przepisów;
- 4) nieprzekraczalne linie zabudowy: zgodnie z rysunkiem planu, przy czym ustala się:
 - a) 50 m i 70 m od zewnętrznej krawędzi jezdni drogi krajowej nr 2, dla jedno i wielokondygnacyjnej zabudowy, przeznaczonej na stały pobyt ludzi i użyteczności publicznej oraz 25 m dla pozostałej zabudowy;

- b) 5 m od linii rozgraniczających ulicy KD,
- 5) wskaźnik intensywności zabudowy ustala się: do 60% powierzchni działki oraz zagospodarowanie zielenią od 25%.

ROZDZIAŁ VI

Zasady i warunki podziału terenów na działki

§20. Dla terenu objętego planem ustala się, że podział nastąpi zgodnie z rysunkiem planu, plan dopuszcza zmianę liczby i wielkości działek, wtedy podział musi spełniać następujące warunki:

- 1) granice będą prowadzone pod kątem prostym lub zbliżonym do prostego;
- 2) działki nie mogą być mniejsze niż: 3000 m²;
- 3) wyznaczone działki muszą mieć zapewniony dostęp do drogi publicznej.

ROZDZIAŁ VII

Szczególne warunki zagospodarowania terenu, w tym zakaz zabudowy, wynikający z potrzeb ochrony środowiska przyrodniczego i kulturowego, prawidłowego gospodarowania zasobami przyrody oraz ochrony gruntów rolnych

§21. Należy zapobiegać i przeciwdziałać zmianom powierzchni ziemi. W tym celu należy nie dopuszczać do niszczenia lub uszkodzenia powierzchni ziemi, gleby i rzeźby terenu, przez niekorzystne przekształcanie ich budowy oraz niewłaściwe gromadzenie odpadów i odprowadzanie ścieków.

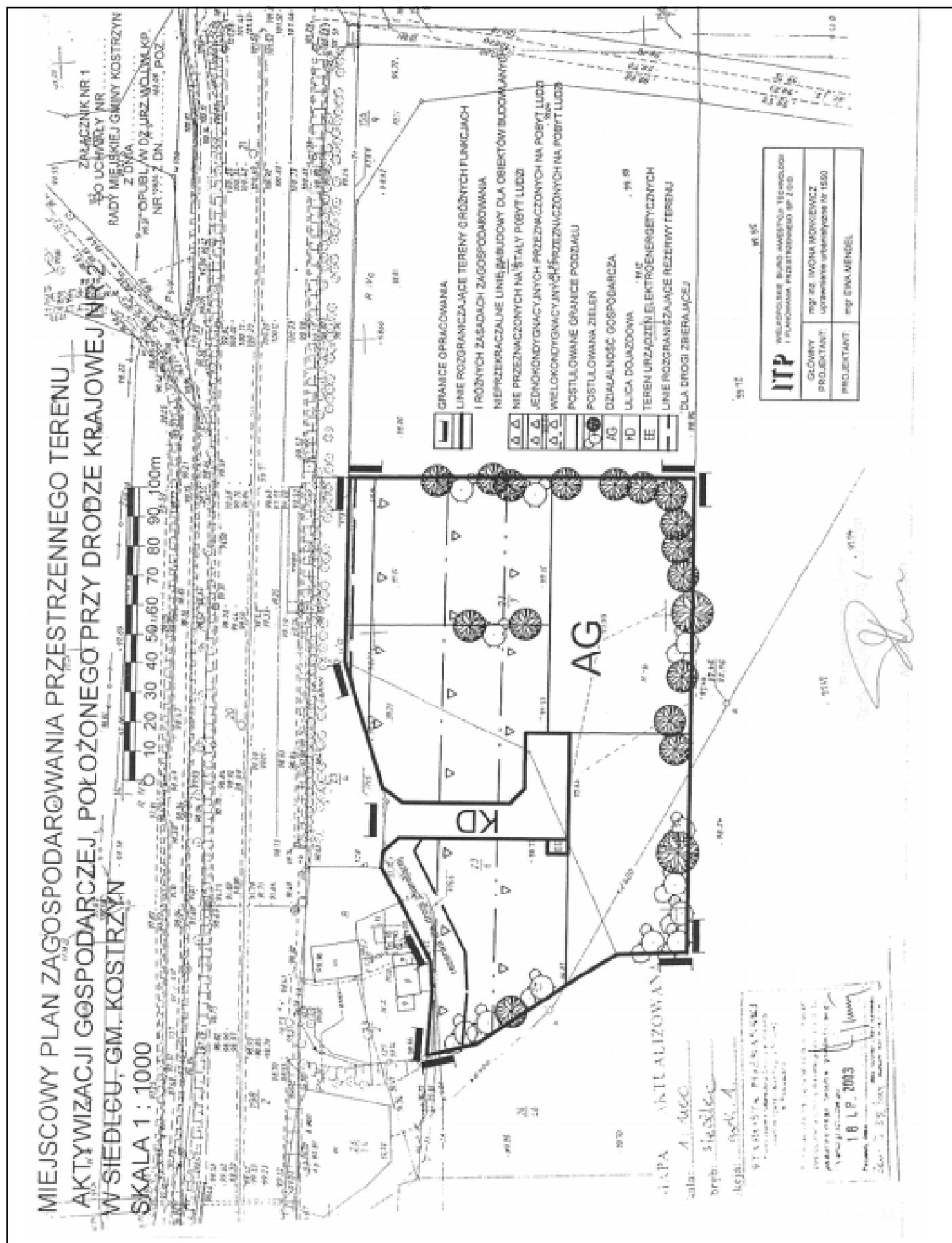
§22. Na obszarze objętym planem ustala się wyposażenie każdej nowo wydzielonej nieruchomości w odpowiednio przygotowane miejsca do zbierania odpadów, zgodnie z obowiązującymi przepisami.

§23. Zakazuje się prowadzenia prac trwale naruszających panujące na obszarze objętym planem i w jego sąsiedztwie stosunki gruntowo-wodne.

§24. Uciążliwości dla środowiska, związane z prowadzoną na terenie objętym planem, działalnością, a powodowane np. przez hałas, wibracje, zakłócenia elektroenergetyczne, promieniowanie i inne, nie mogą wykraczać poza granice nieruchomości zajmowanej przez inwestycje je wywołujące.

§25. Oświetlenie wszelkich obiektów zrealizowanych na obszarze planu nie może wpływać ujemnie na bezpieczeństwo ruchu na drodze krajowej, a także na pozostałych drogach, a w szczególności nie powinno powodować oślnienia lub dezorientacji użytkowników ruchu.

§26. W części terenu sąsiadującego z drogą krajową, pod warunkiem nie przekraczania linii rozgraniczających oraz przepisów, dopuszcza się realizację:



- 1) pełnego ogrodzenia, o wysokości do 3 m, z obudową biologiczną;
- 2) ekranu akustycznego, wału ochronnego lub innego zabezpieczenia chroniącego przed uciążliwościami wywołanymi ruchem pojazdów samochodowych.

ROZDZIAŁ VIII

Przepisy końcowe

§27. Plan zachowuje ważność, również wtedy jeśli nastąpi zmiana lub nowelizacja któregokolwiek z wymienionych w §3 przepisów, chyba że z ich treści będzie wynikał obowiązek dokonania zmiany planu oraz nastąpi zmiana wymienionych w planie numerów ewidencyjnych działek.

§28. Ustala się stawkę procentową służącą naliczeniu jednorazowej opłaty od wzrostu wartości nieruchomości, o której mowa w art. 36 ust. 3 ustawy o zagospodarowaniu przestrzennym, w wysokości 30%.

§29. Zgodnie z art. 7 ustawy, o której mowa w §3 pkt 5, niniejszym planem zmienia się przeznaczenie gruntów rolnych: rolę kl. IVa o powierzchni 1,7909 ha, na cele określone w uchwale.

§30. Wykonanie uchwały powierza się Burmistrzowi Gminy Kostrzyn.

§31. Uchwała wchodzi w życie po upływie 14 dni od dnia ogłoszenia w Dzienniku Urzędowym Województwa Wielkopolskiego.

Przewodniczący
Rady Miejskiej Gminy Kostrzyn
(-) *Mirosław Rusin*

1472

UCHWAŁA Nr XXII/182/04 RADY MIEJSKIEJ W MOSINIE

z dnia 25 marca 2004 r.

w sprawie ustalenia szczegółowych zasad utrzymania czystości i porządku na terenie Gminy Mosina

Na podstawie art. 40 ust. 1 ustawy z dnia 8 marca 1990 r. o samorządzie gminnym (Dz.U. z 2001 r. Nr 142, poz. 1591 z późniejszymi zmianami) oraz art. 4 ustawy z dnia 13 września 1996 r. o utrzymaniu czystości i porządku w gminach (Dz.U. Nr 132, poz. 622 z późniejszymi zmianami) po zasięgnięciu opinii Państwowego Powiatowego Inspektora Sanitarnego, Rada Miejska w Mosinie uchwala, co następuje:

§1. Ustala się szczegółowe zasady utrzymania czystości i porządku na terenie Gminy Mosina w postaci „Regulaminu utrzymania czystości i porządku na terenie Gminy Mosina”, stanowiącego załącznik do niniejszej uchwały.

§2. Wykonanie uchwały powierza się Burmistrzowi Gminy Mosina.

§3. Z dniem wejścia w życie uchwały traci moc Uchwała Nr XXXIII/197/97 Rady Miejskiej w Mosinie z dnia 17 lipca 1997 r. w sprawie ustalenia szczegółowych zasad utrzymania czystości i porządku na terenie gminy Mosina.

§4. Uchwała wchodzi w życie po upływie 14 dni od dnia jej ogłoszenia w Dzienniku Urzędowym Województwa Wielkopolskiego i podlega podaniu do wiadomości poprzez ogłoszenie na tablicach ogłoszeń Urzędu Miejskiego oraz opublikowaniu w „Merkurjuszu Mosińskim”.

Przewodniczący Rady
(-) *mgr Przemysław Pniewski*

Załącznik
do Uchwały Nr XXII/182/04
Rady Miejskiej w Mosinie
z dnia 25 marca 2004 r.

REGULAMIN UTRZYMANIA PORZĄDKU I CZYSTOŚCI NA TERENIE GMINY MOSINA

§1. Postanowienia ogólne

1. Regulamin utrzymania porządku i czystości, zwany dalej Regulaminem, ustala szczegółowe zasady utrzymania porządku i czystości na terenie Gminy Mosina.
2. Regulamin obowiązuje:
 - a) właścicieli i użytkowników nieruchomości;
 - b) użytkowników lokali użytkowych oraz obiektów przeznaczonych do celów handlowych, gastronomicznych, magazynowych i innych celów gospodarczych, jak również obiektów przeznaczonych na cele użyteczności publicznej;
 - c) kierowników budów w stosunku do nieruchomości będących terenami budowy;
 - d) podmioty gospodarcze wywożące odpady komunalne, zarządców wysypisk i zlewni nieczystości płynnych;
 - e) kierowników jednostek organizacyjnych użytkujących teren i obiekty służące komunikacji publicznej;
 - f) kierowników remontów;
 - g) użytkowników ogródków działkowych i rekreacyjnych, zwanych dalej użytkownikami nieruchomości.
3. Zasady ponoszenia kosztów związanych z utrzymaniem porządku i czystości na terenie stanowiącym strefę pośrednią ujęcia wody Mosina - Krajkowo, zostaną ustalone w odrębnym porozumieniu zawartym pomiędzy Gminą Mosina a przedsiębiorstwem wodociągowo - kanalizacyjnym. Porozumienie zostanie zawarte z uwzględnieniem postanowień wynikających z przepisów prawa miejscowego.

§2. Definicje

1. Odpady komunalne - są to odpady powstające w gospodarstwach domowych, a także odpady nie zawierające odpadów niebezpiecznych, pochodzące od innych wytwórców odpadów, które ze względu na swój charakter lub skład są podobne do odpadów powstających w gospodarstwach domowych.
2. Odpady komunalne bytowe drobne - są to odpady powstające w związku z bytowaniem człowieka, takie jak: resztki spożywcze, odpady z papieru, opakowania towarów codziennego użytku, resztki popiołowe, tekstylia, puszki konserwowe, zwiędłe kwiaty itp.
3. Odpady komunalne duże — są to odpady, które po rozdrobnieniu nie mogą być swobodnie umieszczane w typowych pojemnikach ze względu na swoje rozmiary lub masę, np. stare meble, sprzęt gospodarstwa domowego, materace, gruz itp.
4. Surowce wtórne - są to części wyselekcjonowane z odpadów komunalnych nadające się do zagospodarowania, gospodarczego wykorzystania materiałowego lub surowcowego, a w szczególności papier, szkło, metale, tworzywa sztuczne.
5. Nieczystości ciekłe - rozumie się przez to ścieki gromadzone przejściowo w zbiornikach bezodpływowych.
6. Wysypisko gminne — jest to wyznaczone przez gminę miejsce do gromadzenia odpadów komunalnych, których nie można wykorzystać gospodarczo, spełniające odpowiednie warunki i wymagania budowlane, technologiczne i organizacyjne dla zagwarantowania ochrony środowiska naturalnego i bezpieczeństwa ludzi.
7. Stacje zlewnie - rozumie się przez to instalacje i urządzenia zlokalizowane przy kolektorach sieci kanalizacyjnej lub przy oczyszczalniach ścieków, służące do przyjmowania nieczystości ciekłych dowożonych pojazdami asenizacyjnymi z miejsc gromadzenia.
8. Podmioty gospodarcze wywozowe — są to podmioty gospodarcze i osoby fizyczne prowadzące działalność gospodarczą w zakresie wywozu odpadów komunalnych stałych i płynnych.
9. Odpady przemysłowe - są to odpady powstające w zakładach produkcyjnych, w procesie technologicznym produkcji, odpady poużytkowe, tj. zużyte materiały i produkty, narzędzia, aparatura, zużyte oleje i emulsje, pozostałości procesów galwanicznych, ścinki i wióry metali oraz inne, których skład chemiczny i morfologiczny zagraża skażeniom lub zakażeniom środowiska i z tego powodu wymagają osobnego gromadzenia, usuwania i zagospodarowania.
10. Odpady medyczne - są to odpady powstające w związku z udzielaniem świadczeń zdrowotnych oraz prowadzeniem badań i doświadczeń naukowych w zakresie medycyny.
11. Zwierzęta gospodarskie - należy przez to rozumieć zwierzęta utrzymywane w celach hodowlanych i produkcyjnych.
12. Zwierzęta domowe — rozumie się przez to zwierzęta tradycyjnie przebywające z człowiekiem w jego domu lub innym odpowiednim pomieszczeniu, utrzymywane przez człowieka w charakterze jego towarzysza.
13. Zwierzęta bezdomne - rozumie się przez to zwierzęta domowe lub gospodarskie, które uciekły, zabłąkały się lub zostały porzucone przez człowieka i nie ma możliwości ustalenia ich właściciela lub innej osoby, pod której opieką trwale dotąd przebywały.

14. Właściwych warunkach bytowania — rozumie się przez to zapewnienie zwierzęciu możliwości egzystencji, zgodnie z potrzebami danego gatunku, rasy, płci i wieku.

15. Deratyzacja - ochrona przed gryzoniami.

§3. Szczegółowe zasady utrzymania czystości i porządku na terenie Gminy Mosina.

1. Na użytkownika nieruchomości nakłada się obowiązek oddzielnego gromadzenia odpadów komunalnych stałych, drobnych i dużych, odpadów komunalnych płynnych, odpadów przemysłowych oraz odpadów medycznych i przekazywanie ich do wywozu podmiotowi gospodarczemu posiadającemu zezwolenie na wywóz odpadów.

2. Gromadzenie odpadów komunalnych stałych na terenie nieruchomości winno być prowadzone w następujących urządzeniach, w zależności od ilości wytwarzanych odpadów,

tj.:

a) pojemniki indywidualne o pojemności nie mniejszej niż 110 litrów lub inne dostarczone przez podmiot uprawniony do świadczenia tego typu usług,

b) pojemniki zbiorcze,

c) worki na śmieci (ulegające biodegradacji).

3. Obowiązujące normatywne pojemności pojemników na odpady komunalne drobne (na jeden tydzień).

a) Na każdej nieruchomości zamieszkałej lub na której prowadzona jest działalność gospodarczą, powinien być co najmniej jeden pojemnik stały o objętości 110 litrów lub inny zgodnie z §3 ust. 2a. Dozwolone jest wspólne korzystanie kilku sąsiadów z pojemników ustawionych razem lub jednego większego. Objętość łączną pojemników oblicza się na podstawie liczby mieszkań lub gospodarstw domowych.

b) Dla dużych budynków wielomieszkaniowych (bloków) należy ustawić co najmniej jeden pojemnik stały 1.100 litrów na każde 10 mieszkań.

c) Dla szpitali, internatów, sanatoriów, koszar, hoteli, pensjonatów itp. należy ustawić pojemniki o objętości wystarczającej do zgromadzenia w ciągu tygodnia 20 litrów odpadów komunalnych na jedno łóżko.

d) Dla szkół wszelkiego typu należy ustawić pojemniki o objętości wystarczającej do zgromadzenia w ciągu tygodnia 5 litrów odpadów komunalnych na osobę, a dla przedszkoli i żłobków 2 litry odpadów na osobę.

e) Dla restauracji, jadalni, barów i innych stałych obiektów gastronomicznych należy ustawić pojemniki o objętości pozwalającej na zgromadzenie w ciągu tygodnia 20 litrów odpadów komunalnych na jedno miejsce konsumpcyjne. Uliczne punkty małej gastronomii należy wyposażyć w co najmniej jeden pojemnik 110 litrów.

f) Dla lokali handlowych należy ustawić pojemnik o objętości wystarczającej do zgromadzenia w ciągu tygodnia 50 litrów odpadów na każde 10 m² po-

wierzchni lokalu, lecz nie mniej niż jeden pojemnik 110 litrów na jeden lokal.

g) W zakładach rzemieślniczych, usługowych i przemysłowych, dla pomieszczeń biurowych i socjalnych należy ustawić pojemniki o objętości wystarczającej do zgromadzenia w ciągu tygodnia 110 litrów odpadów komunalnych na każdych 10 zatrudnionych.

h) Jeżeli przyjęta normatywna objętość pojemników nie wystarcza na przyjęcie rosnących ilości odpadów komunalnych, należy ustawić dodatkowe pojemniki lub zwiększyć częstotliwość wywozu.

4. Użytkownikom nieruchomości umożliwia się prowadzenie selektywnej zbiórki surowców wtórnych:

- tworzyw sztucznych i puszek aluminiowych,

- szkła białego i kolorowego, - papieru i makulatury.

Dla potrzeb selektywnej zbiórki surowców wtórnych na terenie gminy w wyznaczonych miejscach ustawione są pojemniki stacjonarne na poszczególne rodzaje surowców wtórnych.

5. Użytkownicy nieruchomości wielomieszkaniowej (spółdzielnie mieszkaniowe i inne) ustalają wewnętrzne zasady porządku domowego i rozliczają się z kosztów odbioru i wywozu odpadów z lokatorami we własnym zakresie.

6. Pojemniki lub worki, o których mowa w §3 ust. 2a, b, c, powinny być ustawione na utwardzonej powierzchni w obrębie nieruchomości w pobliżu bramy posesji w miejscu umożliwiającym łatwy dojazd i dostęp w celu bezpiecznego opróżnienia oraz pozwalający na utrzymanie otoczenia w porządku i należyтым stanie sanitarnym.

7. Dla nieruchomości położonych w oddaleniu od utwardzonych dróg lub do których dojazd jest niemożliwy, miejsce ustawienia pojemnika ustala się indywidualnie na zasadzie porozumienia pomiędzy użytkownikiem nieruchomości i podmiotem wykonującym usługi wywozu odpadów poprzez stosowny zapis w umowie.

8. Na przystankach komunikacji publicznej, przy ulicach i drogach o nasilonym ruchu pieszych powinny być rozmieszczone kosze uliczne trwale związane z podłożem. Kosze umieszcza i opróżnia zarządca drogi lub właściciel przystanku.

9. Zabrania się wrzucania do pojemników na odpady komunalne drobne: płynów, śniegu, lodu, gruzu budowlanego, szlamów oraz substancji toksycznych, żrących i wybuchowych oraz odpadów przemysłowych i medycznych.

10. Odbiór odpadów komunalnych drobnych i dużych odbywa się według częstotliwości ustalonej w umowie z podmiotem gospodarczym wykonującym usługi wywozowe lub według ustalonego harmonogramu wywozu. Jeżeli planowany dzień wywozu jest dniem świątecznym, podmiot gospodarczy wywozowy ma obowiązek przeprowadzić wywóz w dniu poprzedzającym lub następnym.

11. Za utrzymanie pojemników w czystości odpowiada użytkownik nieruchomości.

12. Za utrzymanie czystości miejsc wystawienia pojemników odpowiedzialny jest użytkownik nieruchomości.
 13. Nieruchomości, na których mieszkają lub przebywają ludzie albo prowadzona jest działalność i nie są przyłączone do sieci kanalizacyjnej lokalnej, winny być wyposażone do szczelne zbiorniki bezodpływowe (szamba), przeznaczone do gromadzenia nieczystości ciekłych lub przydomowe oczyszczalnie ścieków.
 14. Każda nieruchomość na terenie gminy, w obrębie której znajduje się kanalizacja sanitarna, winna zostać przyłączona do tej kanalizacji na warunkach podanych przez administratora sieci.
 15. Użytkownik nieruchomości, o której mowa w §3 ust. 13, ma obowiązek systematycznego opróżniania zbiorników do gromadzenia nieczystości ciekłych (szamb) i nie dopuszczenia do przepelnienia ich i wylewania ścieków na powierzchnię terenu lub do gruntu.
 16. Użytkownikowi nieruchomości zabrania się odprowadzania nieczystości ciekłych ze zbiorników bezodpływowych (szamb) do kanalizacji burzowej, drenów, zbiorników wodnych, rowów oraz bezpośrednio do gruntu.
 17. Użytkownik nieruchomości zobowiązany jest do udokumentowania korzystania z usług wykonywanych przez zakład pracy, będący gminną jednostką organizacyjną lub przedsiębiorcą posiadającego zezwolenie na prowadzenie działalności w zakresie odbierania odpadów komunalnych albo w zakresie opróżniania zbiorników bezodpływowych i transportu nieczystości ciekłych, przez okazanie umowy i dowodów płacenia za takie usługi.
 18. Umowy oraz potwierdzenie opłat należy przechowywać przez okres co najmniej dwóch lat i okazywać je do kontroli upoważnionym pracownikom Urzędu Miejskiego w Mosinie.
 19. Miejscem składowania odpadów komunalnych stałych z terenu Gminy Mosina jest między gminne wysypisko odpadów komunalnych, zlokalizowane w miejscowości Srocko Małe, Gmina Stęszew.
 20. Nieczystości ciekłe dowożone są do oczyszczalni ścieków zlokalizowanej na terenie Gminy Mosina lub do punktu zlewnego ścieków, z którym podmiot gospodarczy wywozący ma zawartą umowę na odbiór ścieków.
 21. Odpady przemysłowe i medyczne podlegają obowiązkowi oddzielnego gromadzenia, odbioru i unieszkodliwiania według zasad i wymogów określonych odrębnymi przepisami.
- §4.** Zasady przeprowadzenia deratyzacji na terenie Gminy Mosina.
1. Użytkownicy nieruchomości, na których zlokalizowane są budynki wielomieszkaniowe, budynki użyteczności publicznej i obsługi ludności, zobowiązani są do przeprowadzania deratyzacji co najmniej dwa razy w roku.
 2. Użytkownicy nieruchomości, na których zlokalizowane są budynki mieszkalne jednorodzinne wolnostojące lub w zabudowie szeregowej, zobowiązani są do przeprowadzania deratyzacji.
3. Termin, sposób oraz obszar objęty deratyzacją zarządza Burmistrz Gminy w porozumieniu z Państwowym Powiatowym Inspektorem Sanitarnym.
 4. Właściciele nieruchomości przeprowadzają deratyzację na swój koszt.
- §5.** Zasady utrzymywania i hodowli gospodarskich zwierząt gospodarskich na terenach w granicach administracyjnych Gminy Mosina.
1. Zabrania się hodowli zwierząt gospodarskich (bydła, trzody, koni, drobiu, zwierząt futerkowych i innych) na nieruchomościach położonych w granicach administracyjnych miasta Mosina w promieniu 50 m od budynków wielorodzinnych, urzędów organów administracyjnych, szkół i placówek w rozumieniu przepisów ustawy o systemie oświaty, placówek kulturalno - oświatowych, zakładów opieki zdrowotnej itp. Zabrania się hodowli zwierząt futerkowych w zwartej zabudowie jednorodzinnej.
 2. Pszczoły winny być trzymane w ulach ustawionych w odległości co najmniej 5 m od granicy nieruchomości w taki sposób, aby wylatujące i przylatujące pszczoły nie zakłócały korzystania z nieruchomości sąsiednich ponad przeciętną miarę, wynikającą ze społeczno - gospodarczego przeznaczenia nieruchomości i stosunków miejscowych.
 3. Na terenach nie wymienionych w §5 ust. 1, dopuszcza się hodowlę zwierząt gospodarskich pod następującymi warunkami:
 - a) przestrzegania przepisów sanitarno-epidemiologicznych, weterynaryjnych i ochrony środowiska;
 - b) zwierzęta gospodarskie hodowane na nieruchomości, muszą zostać zabezpieczone przed opuszczeniem tej nieruchomości;
 - c) gromadzenia odpadów i nieczystości w sposób nie powodujący zanieczyszczenia wód powierzchniowych i podziemnych.
- §6.** Obowiązki osób utrzymujących psy i inne zwierzęta domowe.
1. Osoby utrzymujące psy i inne zwierzęta domowe są zobowiązane do zachowania środków ostrożności zapewniających ochronę przed zagrożeniem lub uciążliwością dla ludzi oraz przed zanieczyszczeniem terenów przeznaczonych do wspólnego użytku.
 2. Osoby posiadające psy w na terenie gminy, są zobowiązane zgłosić je do rejestracji w Urzędzie Miejskim w Mosinie, bez względu na to, czy zwierzęta podlegają opodatkowaniu, czy też są z niego zwolnione. Obowiązku rejestracji podlega każdy pies powyżej trzeciego miesiąca życia. Zasady rejestracji określi Gmina Mosina odrębnymi przepisami.
 3. Osoby będące właścicielami lub opiekunami psów i innych zwierząt domowych zobowiązane są do sprawowa-

- nia właściwej opieki, w tym w szczególności do przestrzegania następujących zasad:
- a) każdy pies musi być wyprowadzany poza teren nieruchomości na smyczy;
 - b) psy agresywne i niebezpieczne dla otoczenia muszą mieć nałożony kaganiec;
 - c) stosowania tablic ostrzegawczych — informacyjnych przy wejściu na teren nieruchomości o grożącym niebezpieczeństwie oraz zapewnienia szczelności ogrodzenia;
 - d) natychmiastowego usuwania zanieczyszczeń pozostawionych przez psy i inne zwierzęta domowe na chodnikach, placach, terenach zieleni oraz innych obiektach i terenach publicznych;
 - e) przestrzegania wymogów i nakazów służb weterynaryjnych (szczepienie psów przeciw wściekliznie, tereny zapowietrzane itp.);
 - f) stworzenia właściwych warunków bytowania dla psów,
 - g) humanitarnego traktowania zwierząt domowych.
4. Zwierzęta przebywające poza posesją bez nadzoru będą odławiane i umieszczane w schronisku na koszt właściciela.
5. Zabrania się wprowadzania psów i innych zwierząt domowych na tereny wydzielone: place zabaw dla dzieci, piaskownice, boiska szkolne.
- §7.** Wymagania w zakresie utrzymania czystości i porządku na terenie nieruchomości.
1. Zabrania się wylewania nieczystości płynnych na terenie nieruchomości i poza nią.
 2. Zabrania się odprowadzania wód deszczowych z posesji na drogi oraz sąsiednie posesje.
 3. Zabrania się wysypywania śmieci (w tym pozostałości roślinnych) popiołu, żużla i gruzu na ulicę i inne miejsca do tego nie przeznaczone.
 4. Zabrania się zanieczyszczania miejsc służących ogólnemu użytkowi mieszkańców, tj. wód jezior, stawów, rzek, placów, ulic, parków, skwerów, zieleńców.
 5. Zabrania się mycia samochodów i innych pojazdów w miejscach zabronionych, a w szczególności na łąkach, w pobliżu jezior, rzek oraz zbiorników wody pitnej.
 6. Zabrania się wypalania łąk, pastwisk, rowów i ugorów.
 7. Nakazuje się utrzymywanie nieruchomości, w tym ogrodzenia i elewacji budynków w należytym stanie sanitarnym i technicznym oraz usuwanie i przycinanie chwastów, trawy, krzewów przy ogrodzeniu posesji od strony chodnika lub ciągu pieszego.
 8. Nakazuje się oczyszczenie ze śniegu i lodu, zabezpieczenie ciągów pieszych przed gołoledzią oraz usuwanie błota i innych zanieczyszczeń z chodników położonych wzdłuż nieruchomości, przy czym za taki chodnik uznaje się wydzieloną część drogi publicznej służącą dla ruchu pieszego, położoną przy granicy nieruchomości. Obowiązek oczyszczenia ze śniegu i lodu winien być realizowany przez odgarnięcie w miejsca nie powodujące zakłóceń ruchu pieszych lub pojazdów.
 9. Nakazuje się usuwanie sopli lodowych i nawisów śniegu z dachów na terenie nieruchomości niezwłocznie po ich pojawieniu się.
- §8.** Przepisy końcowe.
1. Burmistrzowi Gminy przysługuje prawo przeprowadzania kontroli szczelności zbiornika na nieczystości ciekłe w przypadku wystąpienia znaczących rozbieżności co do poboru wody pitnej i usuniętych nieczystości ciekłych na podstawie dowodów płacenia podmiotom gospodarczym wywozowym. W przypadku stwierdzenia nieszczelności zbiornika, koszty wynikłe z kontroli szczelności obciążają właściciela nieruchomości.
 2. Użytkownik nieruchomości ma obowiązek umożliwić wstęp na teren nieruchomości w celu skontrolowania przestrzegania postanowień niniejszego regulaminu.
 3. Do kontroli przestrzegania przez użytkowników nieruchomości przepisów niniejszego regulaminu upoważnieni są:
 - a) funkcjonariusze Straży Miejskiej,
 - b) osoby legitymujące się upoważnieniem Burmistrza Gminy do przeprowadzenia kontroli,
 - c) jednostki działające na podstawie odrębnych przepisów.

1473

UCHWAŁA Nr IX/73/04 RADY MIEJSKIEJ ŻERKOWA

z dnia 30 marca 2004 r.

w sprawie ustalenia planu sieci oraz granic obwodów publicznych szkół podstawowych prowadzonych przez gminę Żerków

Na podstawie art. 17 ust. 4 ustawy z dnia 7 września 1991 roku o systemie oświaty (tekst jednolity z 1996 r., Dz.U. Nr 67, poz. 329 ze zmianami), Rada Miejska Żerkowa uchwala, co następuje:

§1. Ustala się sieć publicznych szkół podstawowych prowadzonych przez gminę Żerków w sposób następujący:

- 1) Szkoła Podstawowa im. Adama Mickiewicza siedziba w Żerkowie, ul. Cmentarna 10, 63-210 Żerków. Struktura organizacyjna szkoły obejmuje oddział „0”, klasy od I do VI, klasy specjalne V i VI dla dzieci upośledzonych w stopniu lekkim.
- 2) Szkoła Podstawowa w Komorzu z siedzibą w Komorzu 18, 63-210 Żerków. Struktura organizacyjna szkoły obejmuje oddział „0”, klasy od I do VI.
- 3) Szkoła Podstawowa w Dobieszczyźnie z siedzibą w Dobieszczyźnie 33, 63-210 Żerków. Struktura organizacyjna szkoły obejmuje oddział „0”, klasy od I do VI.
- 4) Szkoła Podstawowa w Chrzanie z siedzibą w Chrzanie 120, 63-210 Żerków. Struktura organizacyjna szkoły obejmuje oddział „0”, klasy od I do VI.

§2. Granice obwodów publicznych szkół podstawowych określonych w §1 ustala się odpowiednio:

- 1) Szkoła Podstawowa w Żerkowie: teren miejscowości Bieździadów, Brzóstków, Gęczew, Kamień, Kretków, Laski,

Lgów, Lisew, Ludwinów, Parzewnia, Pawłowice, Podlesie, Raszewy, Rogaszyce, Rozmarynow, Śmielów, Żerków, Żerniki, Żółków.

- 2) Szkoła Podstawowa w Komorzu: teren miejscowości Antonin, Chwałów, Gąsiorów, Komorze, Paruchów, Pogorzlica, Przybysław, Szczonów;
- 3) Szkoła Podstawowa w Dobieszczyźnie: teren miejscowości Dobieszczyzna, Lubinia Mała, Miniszew, Prusinów, Sucha, Sierszew;
- 4) Szkoła Podstawowa w Chrzanie: teren miejscowości Chrzan, Stęgosz.

§3. Wykonanie uchwały powierza się Burmistrzowi Miasta i Gminy Żerków.

§4. Traci moc uchwała nr XVIII/168/01 Rady Miejskiej Żerkowa z dnia 29 maja 2001 roku w sprawie ustalenia planu sieci oraz granic obwodów publicznych szkół podstawowych prowadzonych przez gminę Żerków.

§5. 1. Uchwała podlega ogłoszeniu w Dzienniku Urzędowym Województwa Wielkopolskiego.

2. Uchwała wchodzi w życie po upływie 14 dni od dnia ogłoszenia i ma zastosowanie począwszy od roku szkolnego 2004/2005.

Przewodniczący
Rady Miejskiej
(-) Kasper Ekert

1474

UCHWAŁA Nr IX/79/04 RADY MIEJSKIEJ ŻERKOWA

z dnia 30 marca 2004 r.

w sprawie uchwalenia budżetu Miasta i Gminy Żerków na rok 2004

Na podstawie art. 18, ust. 2, pkt 4 i 9 lit. d i 10 Ustawy z dnia 8 marca 1990 roku o samorządzie gminnym (tekst jednolity z 2001 r., Dz.U. Nr 142, poz. 1591 z późniejszymi zmianami), art. 109, 110, 122, 124, 128, ust. 2, pkt 1 Ustawy z dnia 26 listopada 1998 r., o finansach publicznych (tekst jednolity z 2003 r., Dz.U. Nr 15, poz. 148 z późniejszymi zmianami), Rada Miejska w Żerkowie uchwała co następuje:

§1. 1. Dochody budżetowe w wysokości - 16.995.319,71 zł, w tym:

- dotacje na zadania zlecone zgodnie z załącznikiem Nr 1 - 1.364.523 zł.

2. Wydatki budżetowe w wysokości - 19.045.461,71 zł, w tym:

- wydatki na zadania zlecone zgodnie z załącznikiem Nr 2 - 1.364.523 zł

3. Wyodrębnia się kwotę 244.800 zł na bieżące utrzymanie dróg powiatowych w mieście Schroniska Szkolnego i Ośrodka Wsparcia w Żerkowie na podstawie porozumień Starostwa Powiatowego – Jarocin zgodnie z załącznikiem Nr 1 i 2.

4. „Przychody i rozchody” – źródła sfinansowania deficytu budżetowego zgodnie z załącznikiem Nr 3.

5. Wykaz inwestycji gminnych realizowanych w roku budżetowym 2004 zgodnie z załącznikiem Nr 4.

6. Wykaz dotacji udzielanych z budżetu w roku 2004 zgodnie z załącznikiem Nr 5.

7. Plan przychodów i wydatków gminnego funduszu ochrony środowiska i gospodarki wodnej zgodnie z załącznikiem Nr 6.

8. Plan przychodów i wydatków środka specjalnego zgodnie z załącznikiem Nr 7.

9. Określa się wykaz zadań na wieloletnie programy inwestycyjne zgodnie z załącznikiem Nr 8.

§2. Określa się dochody z tytułu wydania zezwoleń na sprzedaż napojów alkoholowych w kwocie 85.000 zł i wydatki na realizację zadań określonych w programie profilaktyki i rozwiązywania problemów alkoholowych w kwocie 85.000 zł.

§3. Upoważnia się Burmistrza do:

1. Dokonania zmian w planie wydatków polegających na dokonaniu przesunięć między rozdziałami i paragrafami w obrębie działu w tym wydatków majątkowych.

2. Lokowania wolnych środków budżetowych na rachunkach bankowych w innych bankach niż bank prowadzący obsługę budżetu Gminy.

3. Zaciągania długu oraz spłat zobowiązań Gminy Żerków do wysokości określonej w budżecie.

§4. Określa się kwotę 500.000 zł do której w roku budżetowym 2004 Burmistrz może zaciągnąć krótkoterminowe kredyty i pożyczki.

§5. Wykonanie uchwały powierza się Burmistrzowi w Żerkowie.

§6. Uchwała wchodzi w życie z dniem podjęcia i obowiązuje w roku budżetowym 2004, podlega podaniu do publicznej wiadomości poprzez wywieszenie na tablicy ogłoszeń oraz podlega publikacji w Dzienniku Urzędowym Województwa Wielkopolskiego.

Przewodniczący
Rady Miejskiej Żerkowa
(-) Kasper Ekert

Załącznik Nr 1
do Uchwały Nr IX/79/04
Rady Miejskiej Żerkowa
z dnia 30 marca 2004 r.

DOCHODY BUDŻETU MIASTA I GMINY ŻERKÓW NA 2004 ROK

Dział	Rozdz.	§	Źródła dochodu	Plan na 2004 rok
010			Rolnictwo i łowiectwo	559.500
	01010		Infrastruktura wodociągowa i sanitacyjna wsi	554.000
		0830	Wpływy z usług	554.000
	01095		Pozostała działalność	5.500
		0750	Dochody z najmu i dzierżawy składników majątkowych Skarbu Państwa, jednostek samorządu terytorialnego lub innych jednostek zaliczonych do sektora finansów publicznych oraz innych umów o podobnym charakterze	5.500
600			Transport i łączność	90.000
	60014		Drogi publiczne powiatowe	90.000
		2320	Dotacje celowe otrzymane z powiatu na zadania bieżące realizowane na podstawie porozumień (umów) między jednostkami samorządu terytorialnego	90.000
630			Turystyka	220.000
	63095		Pozostała działalność	220.000
		0830	Wpływy z usług	120.000
		6260	Dotacje otrzymane z funduszy celowych na finansowanie lub dofinansowanie kosztów realizacji inwestycji i zakupów inwestycyjnych jednostek sektora finansów publicznych	100.000
700			Gospodarka mieszkaniowa	128.700
	70001		Zakłady gospodarki mieszkaniowej	53.500
		0750	Dochody z najmu i dzierżawy składników majątkowych Skarbu Państwa, jednostek samorządu terytorialnego lub innych jednostek zaliczanych do sektora finansów publicznych oraz innych umów o podobnym charakterze	53.000
		0920	Pozostałe odsetki	500
	70005		Gospodarka gruntami i nieruchomościami	75.200
		0470	Wpływy z opłat za zarząd, użytkowanie i użytkowanie wieczyste nieruchomości	3.000
		0750	Dochody z najmu i dzierżawy składników majątkowych Skarbu Państwa, jednostek samorządu terytorialnego lub innych jednostek zaliczanych do sektora finansów publicznych oraz innych umów o podobnym charakterze	2.200
		0840	Wpływy ze sprzedaży wyrobów i składników majątkowych	70.000
750			Administracja publiczna	60.734
	75011		Urzędy wojewódzkie	60.734
		2010	Dotacje celowe otrzymane z budżetu państwa na realizację zadań bieżących z zakresu administracji rządowej oraz innych zadań zleconych gminie (związkom gmin) ustawami	59.534
		2360	Dochody jednostek samorządu związane z realizacją zadań z zakresu administracji rządowej oraz innych zadań zleconych ustawami.	1.200
751			Urzędy naczelnych organów władzy państwowej, kontroli i ochrony prawa oraz sądownictwa	1.636
	75101		Urzędy naczelnych organów władzy państwowej, kontroli i ochrony prawa.	1.636
		2010	Dotacje celowe otrzymane z budżetu państwa na realizację zadań bieżących z zakresu administracji rządowej oraz innych zadań zleconych gminie (związkom gmin) ustawami	1.636
754			Bezpieczeństwo publiczne i ochrona przeciwpożarowa	2.500
	75414		Obrona cywilna	2.500
		2010	Dotacje celowe otrzymane z budżetu państwa na realizację zadań bieżących z zakresu administracji rządowej oraz innych zadań zleconych gminie (związkom gmin)ustawami	2.500

756			Dochody od osób prawnych, od osób fizycznych i od innych jednostek nie posiadających osobowości prawnej oraz wydatki związane z ich poborem	4.287.955
	75601		Wpływy z podatku dochodowego od osób Fizycznych	15.000
		0350	Podatek od działalności gospodarczej osób fizycznych, opłacany w formie karty podatkowej	15.000
	75615		Wpływy z podatku rolnego, podatku leśnego, podatku od czynności cywilnoprawnych, podatku od spadków i darowizn oraz podatków i opłat lokalnych	2.416.000
		0310	Podatek od nieruchomości	1.494.000
		0320	Podatek rolny	737.000
		0330	Podatek leśny	22.500
		0340	Podatek od środków transportu	73.400
		0360	Podatek od spadków i darowizn	3.000
		0370	Podatek od posiadania psów	100
		0430	Wpływy z opłaty targowe	13.000
		0490	Wpływy z innych lokalnych opłat pobieranych przez jednostki samorządu terytorialnego na podstawie odrębnych ustaw	10.000
		0500	Podatek od czynności cywilnoprawnych	55.000
		0690	Wpływy z różnych opłat	2.000
		0910	Odsetki od nieterminowych wpłat z tytułu podatków i opłat	6.000
	75618		Wpływy z innych opłat stanowiących dochody jednostek samorządu terytorialnego na podstawie ustaw	757.000
		0410	Wpływy z opłaty skarbowej	22.000
		0460	Wpływy z opłaty eksploatacyjnej	650.000
		0480	Wpływy z opłat za zezwolenia na sprzedaż alkoholu	85.000
	75621		Udziały gmin w podatkach stanowiących dochód budżetu państwa	1.099.955
		0010	Podatek dochodowy od osób fizycznych	1.059.955
		0020	Podatek dochodowy od osób prawnych	40.000
758			Różne rozliczenia	8.497.945
	75801		Część oświatowa subwencji ogólnej dla jednostek samorządu terytorialnego	5.824.319
		2920	Subwencje ogólne z budżetu państwa	5.824.319
	75802		Uzupełnienie subwencji ogólnej dla jednostek samorządu terytorialnego	2.673.626
		2920	Subwencje ogólne z budżetu państwa	2.673.626
801			Oświata i wychowanie	162.700
	80101		Szkoły podstawowe	42.000
		0750	Dochody z najmu i dzierżawy składników majątkowych Skarbu Państwa jednostek samorządu terytorialnego lub innych jednostek zaliczonych do sektora finansów publicznych oraz innych umów o podobnym charakterze	11.100
		0970	Wpływy z różnych dochodów	900
		2700	Środki na dofinansowanie własnych zadań bieżących gmin (związków gmin), powiatów (związków powiatów), samorządów województw, pozyskane z innych źródeł	30.000
	80104		Przedszkola	75.700
		0830	Wpływy z usług	75.700
	80110		Gimnazjum	45.000
		0830	Wpływy z usług	30.000
		2700	Środki na dofinansowanie własnych zadań bieżących gmin (związków gmin), powiatów (związków powiatów), samorządów województw, pozyskane z innych źródeł	15.000
852			Pomoc społeczna	1.267.655
	85203		Ośrodki wsparcia	665.300
		2010	Dotacje celowe otrzymane z budżetu państwa na realizację zadań bieżących z zakresu administracji rządowej oraz innych zadań zleconych gminie (związkom gmin) ustawami	665.300
		2320	Dotacje celowe otrzymane z powiatu na zadania bieżące realizowane na podstawie porozumień (umów) między jednostkami samorządu terytorialnego	128.600
		2360	Dochody jednostek samorządu związane z realizacją zadań z zakresu administracji rządowej oraz innych zadań zleconych ustawami.	1.355
	85213		Składki na ubezpieczenie zdrowotne opłacane za osoby pobierające niektóre świadczenia z pomocy społecznej	10.000

		2010	Dotacje celowe otrzymane z budżetu państwa na realizację zadań bieżących z zakresu administracji rządowej oraz innych zadań zleconych gminie (związkom gmin) ustawami	10.000
	85214		Zasiłki i pomoc w naturze oraz składki na ubezpieczenia społeczne i zdrowotne	281.300
		2010	Dotacje celowe otrzymane z budżetu państwa na realizację zadań bieżących z zakresu administracji rządowej oraz innych zadań zleconych gminie (związkom gmin) ustawami	281.300
	85216		Zasiłki rodzinne, pielęgnacyjne i wychowawcze	27.600
		2010	Dotacje celowe otrzymane z budżetu państwa na realizację zadań bieżących z zakresu administracji rządowej oraz innych zadań zleconych gminie (związkom gmin) ustawami.	27.600
	85219		Ośrodki pomocy społecznej	133.500
		2010	Dotacje celowe otrzymane z budżetu państwa na realizację zadań bieżących z zakresu administracji rządowej oraz innych zadań zleconych gminie (związkom gmin) ustawami.	133.500
	85228		Usługi opiekuńcze i specjalistyczne usługi opiekuńcze	20.000
		0830	Wpływy z usług	4.000
		2010	Dotacje celowe otrzymane z budżetu państwa na realizację zadań bieżących z zakresu administracji rządowej oraz innych zadań zleconych gminie (związkom gmin) ustawami.	16.000
854			Edukacyjna opieka wychowawcza	99.200
	85401		Świetlice szkolne	60.000
		0830	Wpływy z usług	60.000
	85417		Szkolne schroniska młodzieżowe	39.200
		0830	Wpływy z usług	13.000
		2320	Dotacje celowe otrzymane z powiatu na zadania bieżące realizowane na podstawie porozumień (umów) między jednostkami samorządu terytorialnego	26.200
900			Gospodarka komunalna i ochrona środowiska	1.531.794,71
	90001		Gospodarka ściekowa i ochrona wód	1.342.441,71
		0830	Wpływy z usług	170.000
		6290	Środki na dofinansowanie własnych inwestycji gmin (związków gmin), powiatów (związków powiatów), samorządów województw, pozyskane z innych źródeł	1.178.441,71
		0920	Pozostałe odsetki	200
90002			Gospodarka odpadami	22.000
		0830	Wpływy z usług	22.000
	90015		Oświetlenie ulic, placów i dróg	167.153
		2010	Dotacje celowe otrzymane z budżetu państwa na realizację zadań bieżących z zakresu administracji rządowej oraz innych zadań zleconych gminie (związkom gmin) ustawami.	167.153
921			Kultura i ochrona dziedzictwa narodowego	5.000
	92109		Domy i ośrodki kultury, świetlice i kluby	5.000
		0830	Wpływy z usług	5.000
926			Kultura fizyczna i sport	80.000
	92601		Obiekty sportowe	80.000
		0830	Wpływy z usług	80.000
			Ogółem dochody, w tym:	16.995.319,71
			Dotacje na zadania zlecone	1.364.523
			Dochody na podstawie porozumień	244.800

Załącznik Nr 2
do Uchwały IX/80/04
Rady Miejskiej Żerkowa
z dnia 30 marca 2004 r.

WYDATKI BUDŻETU MIASTA I GMINY W ŻERKÓW NA 2004 R.

Dział	Rozdział	§	Nazwa	Plan
010			Rolnictwo i łowiectwo	429.734
	01010		Infrastruktura wodociągowa i sanitacyjna wsi	384.994
		4210	Zakup materiałów i wyposażenia	10.284
		4260	Zakup energii	114.400
		4270	Zakup usług remontowych	65.000
		4300	Zakup usług pozostałych	20.000
		4430	Różne opłaty i składki	35.000
		4530	Podatek od towaru i usług (VAT)	10.000
		6050	Wydatki inwestycyjne jednostek budżetowych	130.000
	01030		Izby rolnicze	14.740
		2850	Wpłaty gmin na rzecz izb rolniczych w wysokości 2% uzyskanych wpływów z podatku rolnego	14.740
	01095		Pozostała działalność	30.000
		4270	Zakup usług remontowych	10.000
		4300	Zakup usług pozostałych	20.000
600			Transport i łączność	1.310.000
	60014		Drogi publiczne powiatowe	90.000
		4210	Zakup materiałów i wyposażenia	40.000
		4270	Zakup usług remontowych	30.000
		4300	Zakup usług pozostałych	20.000
	60016		Drogi publiczne gminne	1.220.000
		4210	Zakup materiałów i wyposażenia	11.118,84
		4270	Zakup usług remontowych	150.000
		4300	Zakup usług pozostałych	30.000
		6050	Wydatki inwestycyjne jednostek budżetowych	1.000.881,16
		6060	Wydatki na zakupy inwestycyjne jednostek budżetowych	20.000
630			Turystyka	1.220.000
	63095		Pozostała działalność	1.220.000
		4210	Zakup materiałów i wyposażenia	49.500
		4260	Zakup energii	30.000
		4270	Zakup usług remontowych	17.500
		4300	Zakup usług pozostałych	20.000
		4430	Różne opłaty i składki	2.000
		4530	Podatek od towarów i usług (VAT)	1.000
		6050	Wydatki inwestycyjne jednostek budżetowych	1.100.000
700			Gospodarka mieszkaniowa	78.000
	70001		Zakłady gospodarki mieszkaniowej	53.000
		4210	Zakup materiałów i wyposażenia	14.000
		4260	Zakup energii	8.000
		4270	Zakup usług remontowych	15.000
		4300	Zakup usług pozostałych	16.000
	70005		Gospodarka gruntami i nieruchomościami	25.000
		4300	Zakup usług pozostałych	25.000
750			Administracja publiczna	2.195.150
	75011		Urzędy wojewódzkie	97.250
		4010	Wynagrodzenia osobowe pracowników	66.000
		4040	Dodatkowe wynagrodzenia roczne	5.051
		4110	Składki na ubezpieczenia społeczne	12.300
		4120	Składki na fundusz Pracy	1.750
		4210	Zakup materiałów i wyposażenia	8.249
		4300	Zakup usług pozostałych	2.000
		4410	Podróże służbowe krajowe	500
		4440	Odpisy na zakładowy fundusz świadczeń socjalnych	1.400
	75022		Rady gmin (miast i miast na prawach powiatu)	55.000
		3030	Różne wydatki na rzecz osób fizycznych	49.000
		4210	Zakup materiałów i wyposażenia.	2.000
		4410	Podróże służbowe krajowe	2.000
		4420	Podróże służbowe zagraniczne	2.000

	75023		Urzędy gmin (miast i miast na prawach powiatu)	1.955.900
		4010	Wynagrodzenia osobowe pracowników	1.250.000
		4040	Dodatkowe wynagrodzenia roczne	93.135
		4110	Składki na ubezpieczenia społeczne	230.300
		4120	Składki na Fundusz Pracy	32.900
		4210	Zakup materiałów i wyposażenia	66.565
		4260	Zakup energii	50.000
		4270	Zakup usług remontowych	20.000
		4300	Zakup usług pozostałych	104.000
		4410	Podróże służbowe krajowe	32.600
		4420	Podróże służbowe zagraniczne	2.000
		4430	Różne opłaty i składki	20.000
		4440	Odpisy na zakładowy fundusz świadczeń socjalnych	35.000
		6060	Wydatki na zakupy inwestycyjne jednostek budżetowych	20.000
	75095		Pozostała działalność	87.000
		3030	Różne wydatki na rzecz osób fizycznych	10.000
		4100	Wynagrodzenie agencyjno-prowizyjne	30.000
		4210	Zakup materiałów i wyposażenia	22.000
		4300	Zakup usług pozostałych	25.000
751			Urzędy naczelných organów władzy państwowej, kontroli i ochrony prawa oraz sądownictwa	1.636
	75101		Urzędy naczelných organów władzy państwowej, kontroli i ochrony prawa	1.636
		4110	Składki na ubezpieczenie społeczne	236
		4120	Składki na Fundusz Pracy	33
		4300	Zakup usług pozostałych	1.367
754			Bezpieczeństwo publiczne i ochrona przeciwpożarowa	97.500
	74411		Komendy Powiatowe Państwowej Straży Pożarnej	15.000
		6220	Dotacje celowe z budżetu na finansowanie lub dofinansowanie kosztów realizacji inwestycji i zakupów inwestycyjnych innych jednostek sektora finansów publicznych	15.000
	75412		Ochotnicze straże pożarne	80.000
		3030	Różne wydatki na rzecz osób fizycznych	10.000
		4210	Zakup materiałów i wyposażenia	30.000
		4260	Zakup energii	20.000
		4270	Zakup usług remontowych	5.000
		4300	Zakup usług pozostałych	9.000
		4430	Różne opłaty i składki	6.000
	75414		Obrona cywilna	2.500
		4210	Zakup materiałów i wyposażenia	2.500
757			Obsługa długu publicznego	250.000
	75702		Obsługa papierów wartościowych, kredytów i pożyczek jednostek Samorządu terytorialnego	250.000
		8070	Odsetki i dyskonto od krajowych skarbowych papierów wartościowych oraz od krajowych pożyczek i kredytów	250.000
801			Oświata i wychowanie	6.956.465
	80101		Szkoły podstawowe	3.832.965
		2540	Dotacja podmiotowa z budżetu dla niepublicznej jednostki systemu oświaty	457.368
		3020	Nagrody i wydatki osobowe niezaliczane do wynagrodzeń	127.700
		3250	Stypendia różne	1.900
		4010	Wynagrodzenia osobowe pracowników	1.840.200
		4040	Dodatkowe wynagrodzenia roczne	146.700
		4110	Składki na ubezpieczenia społeczne	369.200
		4120	Składki na Fundusz Pracy	51.800
		4210	Zakup materiałów i wyposażenia	82.273
		4240	Zakup pomocy naukowych, dydaktycznych i książek	50.800
		4260	Zakup energii	148.000
		4270	Zakup usług remontowych	200.000
		4280	Zakup usług zdrowotnych	2.200
		4300	Zakup usług pozostałych	176.124
		4410	Podróże służbowe krajowe	4.700
		4440	Odpisy na Zakładowy Fundusz Świadczeń Socjalnych	118.000
		6050	Wydatki inwestycyjne jednostek budżetowych	50.000
		6060	Wydatki na zakupy inwestycyjne jednostek budżetowych	6.000
	80104		Przedszkola przy szkołach podstawowych	619.200
		3020	Nagrody i wydatki osobowe niezaliczane do wynagrodzeń	24.400

		4010	Wynagrodzenia osobowe pracowników	370.000
		4040	Dodatkowe wynagrodzenia roczne	28.200
		4110	Składki na ubezpieczenia społeczne	73.800
		4120	Składki na Fundusz Pracy	10.400
		4210	Zakup materiałów i wyposażenia	13.800
		4220	Zakup środków żywności	27.600
		4240	Zakup pomocy naukowych, dydaktycznych	5.100
		4260	Zakup energii	23.700
		4270	Zakup usług remontowych	7.800
		4280	Zakup usług zdrowotnych	600
		4300	Zakup usług pozostałych	10.600
		4410	Podróże służbowe krajowe	1.000
		4440	Odpisy na Zakładowy Fundusz Świadczeń Socjalnych	22.200
	80110		Gimnazja	1.739.400
		3020	Nagrody i wydatki osobowe nie zaliczane do wynagrodzeń	65.400
		4010	Wynagrodzenia osobowe pracowników	1.041.300
		4040	Dodatkowe wynagrodzenia roczne	83.700
		4110	Składki na ubezpieczenia społeczne	207.800
		4120	Składki na Fundusz Pracy	29.200
		4210	Zakup materiałów i wyposażenia	53.000
		4240	Zakup pomocy naukowych, dydaktycznych i książek	19.750
		4260	Zakup energii	78.000
		4270	Zakup usług remontowych	3.000
		4280	Zakup usług zdrowotnych	800
		4300	Zakup usług pozostałych	88.250
		4410	Podróże służbowe krajowe	2.000
		4420	Podróże służbowe zagraniczne	1.000
		4440	Odpisy na Zakładowy Fundusz Świadczeń Socjalnych	66.200
	80113		Dowożenie uczniów do szkół	487.600
		3020	Nagrody i wydatki osobowe nie zaliczane do wynagrodzeń	2.300
		4010	Wynagrodzenia osobowe pracowników	42.300
		4040	Dodatkowe wynagrodzenia roczne	3.200
		4110	Składki na ubezpieczenia społeczne	8.300
		4120	Składki na Fundusz Pracy	1.200
		4210	Zakup materiałów i wyposażenia	3.000
		4300	Zakup usług pozostałych	425.000
		4440	Odpisy na Zakładowy Fundusz Świadczeń Socjalnych	2.300
	80114		Zespoły ekonomiczno-administracyjne szkół	202.700
		4010	Wynagrodzenia osobowe pracowników	138.000
		4040	Dodatkowe wynagrodzenia roczne	11.900
		4110	Składki na ubezpieczenia społeczne	26.500
		4120	Składki na Fundusz Pracy	3.700
		4210	Zakup materiałów i wyposażenia	6.500
		4260	Zakup energii	500
		4270	Zakup usług remontowych	700
		4300	Zakup usług pozostałych	10.000
		4410	Podróże służbowe krajowe	500
		4440	Odpisy na Zakładowy Fundusz Świadczeń Socjalnych	4.400
	80146		Dokształcenie i doskonalenie nauczycieli	28.400
		4300	Zakup usług pozostałych	28.400
	80195		Pozostała działalność	46.200
		4300	Zakup usług pozostałych	6.000
		4440	Odpisy na Zakładowy Fundusz Świadczeń Socjalnych	40.200
	851		Ochrona zdrowia	85.000
	85154		Przeciwdziałanie alkoholizmowi	85.000
		3030	Różne wydatki na rzecz osób fizycznych	7.500
		4010	Wynagrodzenia osobowe pracowników	18.000
		4040	Dodatkowe wynagrodzenia roczne	1.396
		4110	Składki na ubezpieczenia społeczne	4.000
		4120	Składki na Fundusz Pracy	500
		4210	Zakup materiałów i wyposażenia	6.104
		4220	Zakup środków żywności	4.000
		4260	Zakup energii	5.500
		4300	Zakup usług pozostałych	33.000
		4410	Podróże służbowe krajowe	2.500
		4440	Odpisy na zakładowy fundusz świadczeń socjalnych	2.500

852			Opieka Społeczna	1.783.100
	85203		Ośrodki wsparcia	793.900
		3020	Nagrody i wydatki osobowe nie zaliczone do wynagrodzeń	2.500
		4010	Wynagrodzenia osobowe pracowników	447.700
		4040	Dodatkowe wynagrodzenia roczne	37.000
		4110	Składki na ubezpieczenia społeczne	85.900
		4120	Składki na Fundusz Pracy	12.500
		4210	Zakup materiałów i wyposażenia	24.000
		4220	Zakup środków żywności	35.000
		4230	Zakup leków i materiałów medycznych	6.000
		4260	Zakup energii	40.200
		4270	Zakup usług remontowych	8.000
		4280	Zakup usług zdrowotnych	100
		4300	Zakup usług pozostałych	70.250
		4410	Podróże służbowe krajowe	1.800
		4430	Różne opłaty i składki	4.000
		4440	Odpisy na zakładowy fundusz świadczeń socjalnych	17.950
		4480	Podatek od nieruchomości	1.000
	85213		Składki na ubezpieczenie zdrowotne opłacane za osoby pobierające niektóre świadczenia z pomocy społecznej	10.000
		4130	Składki na ubezpieczenie zdrowotne	10.000
	85214		Zasiłki i pomoc w naturze oraz składki na ubezpieczenia społeczne	401.300
		3110	Świadczenia społeczne	371.300
		4110	Składki na ubezpieczenia społeczne	30.000
	85215		Dodatki mieszkaniowe	220.000
		3110	Świadczenia społeczne	220.000
	85216		Zasiłki rodzinne, pielęgnacyjne i wychowawcze	27.600
		3110	Świadczenia społeczne	27.600
	85219		Ośrodki pomocy społecznej	222.300
		3020	Nagrody i wydatki osobowe nie zaliczone do wynagrodzeń	1.480
		4010	Wynagrodzenia osobowe pracowników	148.700
		4040	Dodatkowe wynagrodzenia roczne	11.215
		4110	Składki na ubezpieczenia społeczne	28.600
		4120	Składki na Fundusz Pracy	3.745
		4210	Zakup materiałów i wyposażenia	7.800
		4260	Zakup energii	980
		4270	Zakup usług remontowych	3.700
		4300	Zakup usług pozostałych	3.480
		4410	Podróże służbowe krajowe	8.100
		4440	Odpisy na zakładowy fundusz świadczeń socjalnych	4.500
	85228		Usługi opiekuńcze i specjalistyczne usługi opiekuńcze	44.000
		4300	Zakup usług pozostałych	44.000
	85295		Pozostała działalność	64.000
		3110	Świadczenia społeczne	64.000
853			Pozostałe działania w zakresie polityki społecznej	110.000
	85311		Rehabilitacja zawodowa i społeczna osób niepełnosprawnych	110.000
		4210	Zakup materiałów i wyposażenia	10.000
		4270	Zakup usług remontowych	60.000
		4300	Zakup usług pozostałych	40.000
854			Edukacyjna opieka wychowawcza	275.900
	85401		Świetlice szkolne	234.800
		3020	Nagrody i wydatki osobowe nie zaliczane do wynagrodzeń	3.500
		4010	Wynagrodzenia osobowe pracowników	110.900
		4040	Dodatkowe wynagrodzenia roczne	8.700
		4110	Składki na ubezpieczenia społeczne	21.500
		4120	Składki na Fundusz Pracy	3.000
		4210	Zakup materiałów i wyposażenia	5.500
		4220	Zakup środków żywności	60.000
		4240	Zakup pomocy naukowych, dydaktycznych i książek	1.000
		4260	Zakup energii	2.000
		4270	Zakup usług remontowych	1.000
		4280	Zakup usług zdrowotnych	300
		4300	Zakup usług pozostałych	11.000
		4440	Odpisy na zakładowy fundusz świadczeń socjalnych	6.400
	85417		Szkolne schroniska młodzieżowe	40.700
		4010	Wynagrodzenie osobowe pracowników	13.800
		4040	Dodatkowe wynagrodzenia roczne	1.080

		4110	Składki na ubezpieczenia społeczne	2.600
		4120	Składki na Fundusz Pracy	370
		4210	Zakup materiałów i wyposażenia	2.500
		4260	Zakup energii	2.000
		4270	Zakup usług remontowych	16.000
		4300	Zakup usług pozostałych	1.650
		4440	Odpisy na zakładowy fundusz świadczeń socjalnych	700
	85446		Dokształcenie i doskonalenie nauczycieli	400
		4300	Zakup usług pozostałych	400
900			Gospodarka komunalna i ochrona środowiska	3.715.441,71
	90001		Gospodarka ściekowa i ochrona wód	2.972.441,71
		4210	Zakup materiałów i wyposażenia	25.000
		4260	Zakup energii	90.000
		4270	Zakup usług remontowych	20.000
		4300	Zakup usług pozostałych	15.000
		4430	Różne opłaty i składki	28.000
		4530	Podatek od towarów i usług (VAT)	2.000
		6050	Wydatki inwestycyjne jednostek budżetowych	447.558,29
		6052	Wydatki inwestycyjne jednostek budżetowych	2.344.883,42
	90002		Gospodarka odpadami	35.000
		4210	Zakup materiałów i wyposażenia	4.000
		4260	Zakup energii	1.000
		4270	Zakup usług remontowych	6.000
		4300	Zakup usług pozostałych	8.000
		4430	Różne opłaty	15.000
		4530	Podatek od towarów i usług (VAT)	1.000
	90003		Oczyszczanie miast i wsi	158.000
		4210	Zakup materiałów i wyposażenia	90.000
		4270	Zakup usług remontowych	40.000
		4300	Zakup usług pozostałych	20.000
		4430	Różne opłaty i składki	8.000
	90004		Utrzymanie zieleni w miastach i gminach	10.000
		4210	Zakup materiałów i wyposażenia	8.000
		4300	Zakup usług pozostałych	2.000
	90013		Schroniska dla zwierząt	10.000
		2820	Dotacja celowa z budżetu na finansowanie lub dofinansowanie zadań zleconych do realizacji stowarzyszeń	10.000
	90015		Oświetlenie ulic, placów i dróg	530.000
		4260	Zakup energii	380.000
		4270	Zakup usług remontowych	50.000
		6050	Wydatki inwestycyjne jednostek budżetowych	100.000
921			Kultura i ochrona dziedzictwa narodowego	362.535
	92109		Domy i ośrodki kultury, świetlice i kluby	220.535
		3030	Różne wydatki na rzecz osób fizycznych	3.000
		4010	Wynagrodzenia osobowe pracowników	71.700
		4040	Dodatkowe wynagrodzenia roczne	7.196
		4110	Składki na ubezpieczenia społeczne	13.600
		4120	Składniki na Fundusz Pracy	2.000
		4210	Zakup materiałów i wyposażenia	36.104
		4260	Zakup energii	15.000
		4270	Zakup usług remontowych	3.500
		4300	Zakup usług pozostałych	35.135
		4410	Podróże służbowe krajowe	8.000
		4430	Różne opłaty i składki	3.000
		4440	Odpisy na zakładowy fundusz świadczeń socjalnych.	3.000
	92116		Biblioteki	142.000
		4010	Wynagrodzenia osobowe	92.100
		4040	Dodatkowe wynagrodzenia roczne	7.352
		4110	Składki na ubezpieczenia społeczne	17.200
		4120	Składki na Fundusz Pracy	2.500
		4210	Zakup materiałów i wyposażenia	7.048
		4240	Zakup pomocy naukowych, dydaktycznych i książek	5.000
		4260	Zakup energii	2.500
		4300	Zakup usług pozostałych	4.600
		4410	Podróże służbowe krajowe	500
		4440	Odpisy na zakładowy fundusz świadczeń socjalnych	3.200

926			Kultura fizyczna i sport	175.000
	92601		Obiekty sportowe	90.000
		4210	Zakup materiałów i wyposażenia	40.000
		4260	Zakup energii	30.000
		4270	Zakup usług remontowych	5.000
		4300	Zakup usług pozostałych	15.000
	92605		Zadania w zakresie kultury fizycznej i sportu	40.000
		2820	Dotacja celowa z budżetu na finansowanie lub dofinansowanie zadań zleconych do realizacji stowarzyszeniom	40.000
	92695		Pozostała działalność	45.000
		4210	Zakup materiałów i wyposażenia	12.500
		4300	Zakup usług pozostałych	30.000
		4410	Podróże służbowe krajowe	2.500
			Ogółem wydatki, w tym:	19.045.461,71
			wydatki na zadania zlecone	1.364.523
			wydatki na podstawie porozumień	244.800
			wydatki majątkowe	5.219.322,87

Załącznik Nr 3
do Uchwały Nr IX/79/04
Rady Miejskiej Żerkowa
z dnia 30 marca 2004 r.

„PRZYCHODY I ROZCHODY” – ŹRÓDŁA SFINANSOWANIA DEFICYTU BUDŻETOWEGO

Klasyfikacja	Wyszczególnieni	Przychód	Rozchód
955	Przychody z tytułu innych rozliczeń krajowych	1.130.142	
952	Przychody z zaciągniętych pożyczek i kredytów na rynku krajowym	1.620.000	
992	Splaty otrzymanych krajowych pożyczek i kredytów		700.000

Załącznik Nr 4
do Uchwały Nr IX/79/04
Rady Miejskiej Żerkowa
z dnia 30 marca 2004 r.

WYKAZ INWESTYCJI GMINNYCH REALIZOWANYCH W ROKU BUDŻETOWYM 2004

Klasyfikacja	Nazwa zadania	Planowane nakłady z budżetu
010 01010 6050	Modernizacja hydroforni w Raszewach i sieci wodociągowej we wsi Lgów – Śmiełów	130.000
600 60016 6050	Budowa dróg i ulic	1.000.881,16
630 63095 6050	Budowa Centrum Turystyki i Informacji	1.100.000
801 80101 6050	Budowa sali przy Szkole Podstawowej Dobieszczynna	50.000
900 90001 6050	Budowa sieci kanalizacyjnej	447.558,29
900 90001 6050	Budowa oczyszczalni ścieków	2.344.883,42
900 90015 6050	Budowa oświetlenia ulicznego	100.000
	Zakupy inwestycyjne	46.000
600 60016 6060	Zakup wiat przystankowych	20.000
750 75023 6060	Zakup komputerów	20.000
801 80101 6060	Zakup zmywarki	6.000

Załącznik Nr 5
do Uchwały Nr IX/79/04
Rady Miejskiej Żerkowa
z dnia 30 marca 2004 r.

WYKAZ DOTACJI UDZIELANYCH Z BUDŻETU W 2004 ROKU

Lp.	Nazwa podmiotu	Kwota
1.	Szkoły podstawowe w tym:	457.368
a)	Szkoła w Lubini Małej	240.312
b)	Szkoła w Ludwinowie	217.056
2.	Dotacja na finansowanie kultury fizycznej i sportu	40.000
3.	Dotacja do straży – współfinansowanie zakupu samochodu	15.000
4.	Dotacja na utrzymanie schroniska dla zwierząt	10.000
	Razem dotacje	522.368

Załącznik Nr 6
do Uchwały Nr IX/79/04
Rady Miejskiej Żerkowa
z dnia 30 marca 2004 r.

PLAN PRZYCHODÓW I WYDATKÓW GMINNEGO FUNDUSZU OCHRONY ŚRODOWISKA I GOSPODARKI WODNEJ

PRZYCHODY:

Dział	Rozdział	§	Wyszczególnienie	Kwota
900	90011	0690	Wpływy z Wojewódzkiego Funduszu Ochrony Środowiska	40.000

WYDATKI

Dział	Rozdział	§	Wyszczególnienie	Kwota
900	90001	6050	Dofinansowanie sieci ściekowej i małych oczyszczalni	40.000

Załącznik Nr 7
do Uchwały Nr IX/79/04
Rady Miejskiej Żerkowa
z dnia 30 marca 2004 r.

PLAN PRZYCHODÓW I WYDATKÓW ŚRODKA SPECJALNEGO

PRZYCHODY

Dział	Rozdział	§	Wyszczególnienie	Kwota
600	60016	0830	Zajęcie pasa drogowego	2.000

WYDATKI:

Dział	Rozdział	§	Wyszczególnienie	Kwota
600	60016	4270	Utrzymanie dróg gminnych	2.000

Załącznik Nr 8
do Uchwały Nr IX/79/2004
Rady Miejskiej Żerkowa
z dnia 30 marca 2004 r.

LIMIT WYDATKÓW NA WIELOLETNIE PROGRAMY INWESTYCYJNE MIASTA I GMINY ŻERKÓW NA LATA 2004 – 2006

Nazwa programu	Rok rozpoczęcia	Rok zakończenia	Koszty i źródła finansowania	Planowane środki na inwestycje			
				Ogółem	W tym		
					2004	2005	2006
1. Modernizacja hydroforni i sieci wodociągowej			Wartość kosztorysowa, w tym:	330.000	130.000	80.000	120.000
			Środki własne	330.000	130.000	80.000	120.000
2. Budowa dróg i ulic 600 60016 6050	2004	2006	Wartość kosztorysowa, w tym:	4.440.881,16	1.340.881,16	1.550.000	1.550.000
			Środki własne	2.000.881,16	1.000.881,16	500.000	500.000
			Środki Urzędu Marszałkowskiego	140.000	40.000	50.000	50.000
			SAPARD i środki strukturalne	2.300.000	300.000	1.000.000	1.000.000
3. Budowa sieci kanalizacyjnej	2003	2005	Wartość kosztorysowa, w tym:	8.792.441,71	2.792.441,71	3.000.000	3.000.000
			Środki własne	1.500.000	-	750.000	750.000
			Pożyczka	1.620.000	1.620.000	-	-
			SAPARD i środki strukturalne	5.672.441,71	1.172.441,71	2.250.000	2.250.000
4. Budowa oświetlenia	2004	2004	Wartość kosztorysowa	300.000	100.000	100.000	100.000
5. Budowa Centrum Informacji Turystycznej oraz rozbudowa bazy sportowej i turystycznej (schronisko)	2003	2006	Wartość kosztorysowa, w tym:	11.600.000	2.600.000	4.500.000	4.500.000
			Środki własne	3.250.000	1.000.000	1.125.000	1.125.000
			SAPARD i środki strukturalne	8.250.000	1.500.000	3.375.000	3.375.000
			Środki z FOS	100.000	100.000	-	-
6. Budowa Sali gimnastycznej w Dobieszczyźnie		2004	Wartość kosztorysowa ogółem	1.050.000	50.000	1.000.000	-
			Środki własne	300.000	50.000	250.000	-
			Środki własne	750.000	-	750.000	-

PROGNOZA DŁUGU GMINY ŻERKÓW

Lp.	Wyszczególnienie	Na rok					
		2004	2005	2006	2007	2008	2009
1	Zadłużenie gminy na początek roku budżetowego	3.001.000	3.921.000	3.050.000	2.150.000	1.350.000	600
2	Planowane w budżecie przychody z tytułu kredytów i pożyczek	1.620.000					
3	Kwota przewidziana w budżecie na spłatę zobowiązań: a) kredytów pożyczek	700.000	871.000	900.000	800.000	750.000	600
	b) odsetek	250.000	300.000	210.000	150.000	100.000	50
	Razem poz. 3	950.000	1.171.000	1.110.000	950.000	850.000	650
4	Prognozowana kwota długu na dzień 31.12 roku budżetowego (poz. 1+2-3a)	3.291.000	3.050.000	2.150.000	1.135.000	600.000	-
5	Planowane dochody budżetu gminy w danym roku	16.995.319	15.854.000	16.170.000	16.500.000	16.830.000	17.200.000
6	Łączna kwota do spłaty rat kredytów i pożyczek wraz z odsetkami w stosunku do planowanych dochodów gminy na dany rok (poz. 3/poz. 5)%	5,58	7,38	6,86	5,75	5,05	3,77
7	Stosunek łącznej kwoty długu na koniec roku budżetowego do dochodu gminy (poz. 4/poz. 5) w danym roku budżetowym wynosić będzie	23,07	19,24	13,29	8,18	3,56	-

1475

UCHWAŁA Nr XVII/141/2004 RADY MIEJSKIEJ W ROGOŹNIE

z dnia 31 marca 2004 r.

w sprawie utworzenia gimnazjum w Gościejewie

Na podstawie art. 18 ust. 2 pkt h ustawy z dnia 8 marca 1990 roku o samorządzie gminnym (tekst jednolity Dz.U. z 2001 r. Nr 142, poz. 1591 ze zmianami), oraz art. 5 ust. 2 pkt 1, ust. 3, art. 58 ust. 1, 2 i 6 ustawy z dnia 7 września 1991 r. o systemie oświaty (Dz.U. z 1996 r. Nr 67, poz. 329 ze zmianami), Rada Miejska w Rogoźnie uchwala, co następuje:

§1. Tworzy się z dniem 1 września 2004 r. Gimnazjum w Gościejewie o strukturze organizacyjnej klas I-III.

§2. Obwód szkolny Gimnazjum stanowią wsie: Gościejewo, Nowy Młyn, Owieczki, Żołędzin, Ruda, Karolewo, Laskowo, Tarnowo.

§3. Wykonanie uchwały powierza się Burmistrzowi Rogoźna.

§4. Uchwała podlega ogłoszeniu w Dzienniku Urzędowym Województwa Wielkopolskiego i wchodzi w życie z dniem 1 września 2003 roku.

Przewodniczący
Rady Miejskiej
(-) mgr Roman Szuberski

1476

UCHWAŁA Nr XVII/142/2004 RADY MIEJSKIEJ W ROGOŹNIE

z dnia 31 marca 2004 r.

zmieniająca Uchwałę Nr VII/56/99 Rady Miejskiej Rogoźna z dnia 11 marca 1999 roku w sprawie przekształcenia Szkoły Podstawowej w Gościejewie

Na podstawie art. 18 ust. 2 pkt 9 lit. h ustawy z dnia 8 marca 1990 roku o samorządzie gminnym (tekst jednolity z 2001 r. Nr 142, poz. 1591 z późniejszymi zmianami), oraz art. 17 ust. 4 ustawy z dnia 7 września 1991 r. o systemie oświaty (Dz.U. z 1996 r. Nr 67, poz. 329 ze zmianami), Rada Miejska w Rogoźnie uchwala, co następuje:

§1. W uchwale Nr VII/56/00 Rady Miejskiej Rogoźna z dnia 11 marca 1999 r. w sprawie przekształcenia Szkoły Podstawowej w Gościejewie, wprowadza się następującą zmianę: §2 otrzymuje brzmienie: „do obwodu szkoły należą następujące

miejsowości: Gościejewo, Nowy Młyn, Owieczki, Żołędzin, Ruda, Karolewo, Laskowo, Tarnowo”.

§2. Wykonanie uchwały powierza się Burmistrzowi Rogoźna.

§3. Uchwała podlega ogłoszeniu w Dzienniku Urzędowym Województwa Wielkopolskiego i wchodzi w życie z dniem 1 września 2004 roku.

Przewodniczący
Rady Miejskiej
(-) mgr Roman Szuberski

1477

UCHWAŁA Nr XVII/144/2004 RADY MIEJSKIEJ W ROGOŹNIE

z dnia 31 marca 2004 r.

w sprawie zmiany Uchwały nr XIV/113/99 Rady Miejskiej Rogoźna z dnia 23 września 1999 r. w sprawie określenia trybu udzielania dotacji celowych podmiotom niezaliczonym do sektora finansów publicznych, sposobu ich rozliczania oraz sposobu kontroli wykonywania zleconych zadań

Na podstawie art. 18 ust. 2 pkt 15 ustawy z dnia 8 marca 1990 r. o samorządzie gminnym (Dz.U. z 2001 r. Nr 142, poz. 1591 ze zm.) i art. 23 ust. 2 ustawy z dnia 24 kwietnia 2003 r. - Przepisy wprowadzające ustawę o działalności pożytku publicznego i o wolontariacie (Dz.U. Nr 96, poz. 874 ze zmianami), Rada Miejska uchwala, co następuje:

§1. W Uchwale Nr XIV/113/99 Rady Miejskiej Rogoźna z dnia 23 września 1999 r. wprowadza się następujące zmiany:

1) w §1 zmienia się ust. 1 przez co otrzymuje on brzmienie:

„1. Uchwała określa zasady udzielania z budżetu Gminy Rogoźno podmiotom niezaliczonym do sektora finansów publicznych i nie działającym w celu osiągnięcia zysku dotacji celowych na finansowanie lub dofinansowanie

realizacji celów publicznych związanych z zadaniami Gminy nie wymienionymi w art. 4 ust. 1 ustawy z dnia 24 kwietnia 2003 r. o działalności pożytku publicznego i o wolontariacie (Dz.U. Nr 96, poz. 873) zwanych dalej „dotacjami”.

2) skreśla się §2 i §4 ust. 4 uchwały;

3) w §11 zmienia się ust. 3 lit. c, który otrzymuje brzmienie:

„c) zwrot całości niewykorzystanej dotacji lub jej części powinien nastąpić na wskazane w umowie konto budżetu gminy Rogoźno w terminie 14 dni od wygaśnięcia umowy”;

4) użyte w treści uchwały w odpowiednich przypadkach wyrazy „Zarząd Gminy” zastępuje się wyrazami „Burmistrz Rogoźna” w odpowiednich przypadkach.

§2. Wykonanie uchwały powierza się Burmistrzowi Rogoźna.

§3. Uchwała wchodzi w życie po upływie 14 dni od dnia ogłoszenia w Dzienniku Urzędowym Województwa Wielkopolskiego.

Przewodniczący
Rady Miejskiej
(-) *Roman Szuberski*

1478

UCHWAŁA Nr XII/108/2004 RADY GMINY W MIEŚCISKU

z dnia 6 kwietnia 2004 r.

w sprawie zmiany statutu Ośrodka Pomocy Społecznej w Mieścisku

Na podstawie art. 18 ust. 2 pkt 9 lit. h z dnia 8 marca 1990 r. o samorządzie gminnym (tekst jednolity Dz.U. Nr 142, poz. 1591 z 2001 r. ze zmianami) oraz art. 20 ustawy z dnia 28 listopada 2003 r. o świadczeniach rodzinnych (tekst jednolity Dz.U. Nr 228, poz. 2255 z 2003 r. ze zmianami), Rada Gminy w Mieścisku uchwala co następuje:

§1. W §6 pkt 1 załącznika Nr 1 do Uchwały Nr XXII/162/2001 Rady Gminy w Mieścisku z dnia 24 kwietnia 2001 r. w sprawie uchwalenia statutu Ośrodka Pomocy Społecznej w Mieścisku dodaje się wyrazy:

„komórka organizacyjna do realizacji świadczeń rodzinnych”.

§2. Wykonanie Uchwały powierza się Wójtowi Gminy Mieścisko.

§3. Uchwała wchodzi w życie w terminie 14 dni od dnia ogłoszenia w Dzienniku Urzędowym Województwa Wielkopolskiego i ma zastosowanie od 1 maja 2004 r.

Przewodniczący Rady
(-) *mgr inż. Janusz Górski*

1479

UCHWAŁA Nr XVII/77/2004 RADY POWIATU MIĘDZYCHODZKIEGO

z dnia 25 marca 2004 r.

w sprawie zmiany uchwały nr XIV/85/2000 Rady Powiatu Międzychodzkiego z dnia 21 września 2000 r. oraz uchylenie uchwał Rady Powiatu Międzychodzkiego

Na podstawie art. 12 pkt 11 ustawy z dnia 5 czerwca 1998 r. o samorządzie powiatowym (Dz.U. Nr 142, poz. 1592 z 2001 r. ze zmianami), art. 118 ust. 2 pkt 2 ustawy z dnia 26 listopada 1998 r. o finansach publicznych (Dz.U. Nr 15, poz. 148 ze zmianami) oraz art. 23 ust. 2 ustawy z dnia 24 kwietnia 2003 r. przepisy wprowadzające ustawę o działalności pożytku publicznego i o wolontariacie (Dz.U. Nr 96, poz. 874 ze zmianami), Rada Powiatu uchwala, co następuje:

§1. W §1 uchwały Nr XIV/85/2000 Rady Powiatu z dnia 21 września 2000 r. w sprawie określenia trybu postępowania o udzielenie dofinansowania z budżetu Powiatu Międzychodzkiego na cele publiczne, sposobu jej rozliczania oraz sposobu kontroli wykonania zleconego zadania zmienia się następująco:

dotychczasowy zapis §1 oznacza się jako ustęp 1 i dodaje się ustęp 2 o treści:

„§1.2. Niniejszą uchwałą ustala się tryb postępowania o udzielenie dotacji z budżetu Powiatu Międzychodzkiego na realizację zadań publicznych powiatu nie wymienionych w art. 4 ust. 1 ustawy z dnia 24 kwietnia 2003 r. o działalności pożytku publicznego i o wolontariacie, sposób rozliczania dotacji oraz kontroli wykonywania zadań, chyba że przepisy odrębne przewidują inny tryb zlecenia”.

§2. Pozostałe postanowienia zmienianej uchwały nie ulegają zmianie.

§3. Uchyla się uchwały Nr I/5/2000 i nr I/6/2000 Rady Powiatu Międzychodzkiego z dnia 9 marca 2000 r. w sprawie określenia zasad finansowania imprez i przedsięwzięć z zakresu kultury oraz z zakresu kultury fizycznej, sportu i turystyki przez powiat międzychodzki.

§4. Wykonanie uchwały powierza się Zarządowi Powiatu.

§5. Uchwała niniejsza wchodzi w życie po upływie 14 dni od dnia ogłoszenia w Dzienniku Urzędowym Województwa Wielkopolskiego.

Przewodniczący
Rady Powiatu
(-) *Jacek Kaczmarek*

1480

POROZUMIENIE Nr 1/DPS/2004

W dniu 17 lutego 2004 r. w Wolsztynie, pomiędzy Powiatem Wolsztyńskim reprezentowanym przez Ryszarda Kurpa – Starostę Wolsztyńskiego, Jana Kusiaka – Wicestarostę Wolsztyńskiego w obecności Barbary Kaldońskiej - Skarbnika Powiatu Wolsztyńskiego zwanego dalej Zleceniodawcą, a Gminą Siedlec reprezentowaną przez: Adama Cukiera – Wójta Gminy Siedlec w obecności Krzysztofa Słomiannego - Skarbnika Gminy Siedlec zwaną dalej Podmiotem, zawarto porozumienie o następującej treści:

§1. Zleceniodawca zleca Podmiotowi realizację zadań w zakresie pomocy społecznej, zgodnie z art. 5 ust. 2 ustawy z dnia 05 czerwca 1998 r. o samorządzie powiatowym (Dz.U. z 2001 r. Nr 142, poz. 1592) w związku z art. 111 ust. 2 pkt 3 ustawy z dnia 26 listopada 1998 r. o finansach publicznych (Dz.U. z 1998 r. Nr 155, poz. 1014), polegających na świadczeniu na rzecz osób przewlekle, somatycznie chorych, następujących usług socjalnych:

- usług bytowych, polegających na zapewnieniu mieszkania i żywienia,
- usług opiekuńczo – leczniczych, polegających na udzieleniu podstawowej pomocy medycznej, podnoszeniu ogólnej sprawności i aktywizowaniu mieszkańców, niezbędnej pomocy w załatwianiu spraw osobistych,
- usług wspomagających, polegających na organizowaniu terapii zajęciowej, dostępu do biblioteki i prasy, organizowaniu świąt, uroczystości i umożliwienie udziału w imprezach kulturalno – turystycznych, udziału w praktykach

religijnych, zapewnieniu warunków do rozwoju samorządności, utrzymaniu i rozwijaniu kontaktów z rodziną i środowiskiem lokalnym oraz działaniu w celu usamodzielnienia mieszkańców.

§2. Na realizację wyżej wymienionego zadania Zleceniodawca przekazuje dotacje w wysokości uzależnionej od ilości pensjonariuszy w kwocie ustalonej dla podobnych domów na terenie województwa wielkopolskiego. Podmiot w terminie do 1 dnia każdego miesiąca przekazuje informacje o ilości pensjonariuszy.

§3. Termin realizacji zadania o którym mowa w §1 ustala się od dnia od 1 stycznia 2004 r. do dnia 31 grudnia 2004 r. i uzależnia od uzyskania zezwolenia na prowadzenie domu od Wojewody Wielkopolskiego.

§4. Placówką upoważnioną przez Podmiot do bezpośredniego wykonywania powyższego zadania jest Dom Pomocy Społecznej w Siedlcu.

§5. Zleceniodawca przekazuje Podmiotowi dotację na realizację zadania określonego w §1 do wysokości 359.255.000 zł (słownie: trzystapięćdziesiątdziewięćtyśsięćdwieściepięćdziesiąt pięć złotych) z uwzględnieniem §2 porozumienia.

§6. Dotacja przekazywana będzie raz w miesiącu w wysokości 1/12 przyznanych środków.

§7. Porozumienie może być rozwiązane przez Zleceniodawcę w trybie natychmiastowym w przypadku wykorzystania udzielanej dotacji niezgodnie z przeznaczeniem, nieter-

minowego lub nienależytego wykonywania porozumienia, a w szczególności zmniejszenia zakresu rzeczowego realizowanego zadania, stwierdzonego na podstawie wyników kontroli oraz oceny realizacji wniosków i zaleceń pokontrolnych. Wypowiadając porozumienie Zleceniodawca określi kwotę dotacji wykorzystanej niezgodnie z przeznaczeniem wraz z ustawowymi odsetkami, termin jej zwrotu oraz nazwę i numer konta, na które należy dokonać wpłaty.

§8. Wygaśnięcie porozumienia nastąpi z chwilą zaakceptowania przez Zleceniodawcę sprawozdania końcowego z wykonania zadania.

§9. Wszelkie zmiany porozumienia wymagają formy pisemnej pod rygorem nieważności.

§10. W zakresie nie uregulowanym porozumieniem stosuje się przepisy Kodeksu Cywilnego.

§11. Ewentualne spory, powstałe na tle wykonania niniejszego porozumienia, strony poddają rozstrzygnięciu sądowi właściwemu dla siedziby Zleceniodawcy.

§12. Porozumienie niniejsze zostało sporządzone w trzech jednobrzmiących egzemplarzach, po jednym dla każdej ze stron oraz do publikacji w Dzienniku Urzędowym Województwa Wielkopolskiego.

Podmiot:
Wójt
(-) Adam Cukier

Skarbnik
(-) Krzysztof Słomiany

Zleceniodawca:
Starosta
(-) mgr Ryszard Kurp

Wicestarosta
(-) Jan Kusiak

1481

SPRAWOZDANIE TABALARYCZNE

z realizacji budżetu Gminy Dominowo za 2003 rok

I. Dochody budżetu w zł.

Dział	Nazwa	Plan	Wykonanie	%
010	Rolnictwo i łowiectwo	5.000	1.413	28,26
020	Leśnictwo	2.200	2.024	92,00
400	Wytwarzanie i zaopatrywanie w energię elektryczną, gaz i wodę	49.000	49.453	100,92
600	Transport i łączność	25.000	21.711	86,84
700	Gospodarka mieszkaniowa	156.806	118.880	75,81
750	Administracja publiczna	33.300	33.582	100,85
751	Urzędy naczelnych organów władzy państwowej, kontroli i ochrona prawa oraz są	13.030	12.485	95,82
754	Bezpieczeństwo publiczne i ochrona przeciwpożarowa	200	200	100
756	Dochody od osób prawnych, od osób fizycznych i od innych jednostek nie posiadających osobowości prawnej	1.354.381	1.314.868	97,08
758	Różne rozliczenia	1.977.946	1.978.181	100,01
801	Oświata i wychowanie	58.276	43.582	74,79
853	Opieka społeczna	260.664	258.191	99,05
900	Gospodarka komunalna i ochrona środowiska	76.705	72.370	94,35
	Razem	4.012.508	3.906.940	97,37

II. Wydatki budżetu

Dział	Nazwa	Plan	Wykonanie	%
010	Rolnictwo i łowiectwo	18.400	16.824	91,43
400	Wytwarzanie i zaopatrywanie w energię elektryczną, gaz i wodę	73.500	71.042	96,66
600	Transport i łączność	93.870	85.454	91,03
700	Gospodarka mieszkaniowa	19.700	18.876	95,82
710	Działalność usługowa	60.000	60.000	100,00
750	Administracja publiczna	857.500	823.261	96,01
751	Urzędy naczelnych organów władzy państwowej, kontroli i ochrona prawa oraz są	13.030	12.485	95,82
754	Bezpieczeństwo publiczne i ochrona przeciwpożarowa	17.500	14.311	81,78
757	Obsługa długu publicznego	27.400	26.148	95,43
801	Oświata i wychowanie	1.959,914	1.857.731	94,79
851	Ochrona zdrowia	98.328	78.311	79,64
853	Opieka społeczna	421.264	397.254	94,30
854	Edukacyjna opieka wychowawcza	10.627	10.173	95,73
900	Gospodarka komunalna i ochrona środowiska	240.803	205.139	85,19
921	Kultura i ochrona dziedzictwa narodowego	8.500	7.932	93,32
	Razem	4.062.336	3.821.941	94,08

Wójt
(-) inż. Jan Lubas

Wydawca: Wojewoda Wielkopolski

Redakcja: Wydział Prawny i Nadzoru Wielkopolskiego Urzędu Wojewódzkiego w Poznaniu - Redakcja Dziennika Urzędowego Województwa Wielkopolskiego
aleja Niepodległości 16/18, tel. 854 16 34, 854 16 21, e-mail – dzu@poznan.uw.gov.pl, www.poznan.uw.gov.pl

Skład, druk i rozpowszechnianie:

Skład – Ośrodek Informatyki WUW, Poznań, tel. 852 90 44

Druk – Ośrodek Małej Poligrafii Zakładu Obsługi Administracji, al. Niepodległości 18, Poznań

Rozpowszechnianie – Administracja i stały punkt sprzedaży – Wielkopolski Urząd Wojewódzki w Poznaniu, ul. Kościuszki 93, pok. PI 18 tel. 854 14 09

Egzemplarze bieżące można nabywać w punkcie sprzedaży Dziennika Urzędowego:

- Wielkopolski Urząd Wojewódzki w Poznaniu, Poznań ul. Kościuszki 93, pok. PI 14 i 18, tel. 854 14 09, 854 19 95 (także egzemplarze z lat ubiegłych),
- Wielkopolski Urząd Wojewódzki w Poznaniu, Delegatura w Kaliszu, Kalisz pl. Św. Józefa 5, pok. 132
- Wielkopolski Urząd Wojewódzki w Poznaniu, Delegatura w Koninie, Konin al. 1 Maja 7, pok. 170, blok „B”
- Wielkopolski Urząd Wojewódzki w Poznaniu, Delegatura w Lesznie, Leszno pl. Kościuszki 4, pok. 101
- Wielkopolski Urząd Wojewódzki w Poznaniu, Delegatura w Pile, Piła al. Niepodległości 33/35, pok. 214

zbiory Dziennika Urzędowego wraz ze skrowidzami są wyłożone do powszechnego wglądu w Wielkopolskim Urzędzie Wojewódzkim, w godz. 9⁰⁰-14⁰⁰

Tłoczono z polecenia Wojewody Wielkopolskiego w Ośrodku Małej Poligrafii Zakładu Obsługi Administracji
al. Niepodległości 18, Poznań
