




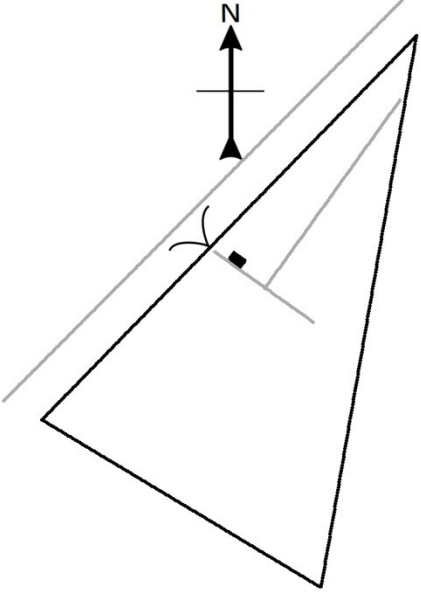
Karta ewidencyjna obiektu grobownictwa wojennego

Gmina: **UJŚCIE**

Nr ewidencyjny: **3019075_02_PW**

| Rodzaj obiektu ¹ | Nazwa obiektu | Miejscowość |
|---|--|--|
| ZESPÓŁ GROBÓW | KWATERA POWSTAŃCÓW WIELKOPOLSKICH | KRUSZEWO |
| Zdjęcie – widok ogólny | Kategoria | powstanie wielkopolskie 1918-1919 |
|  |  | Adres województwo / powiat / gmina |
| | | WIELKOPOLSKIE / PILSKI / UJŚCIE |
| | | ulica / lokalizacja opisowa |
| | | CMENTARZ PARAFIALNY ul. Starowiejska |
| | | Właściciel / zarządca terenu / działka nr |
| | | Parafia Rzymskokatolicka pw. św. Wojciecha w Kruszewie / 301907_5.0004.448 |
| | | Kwaterna, rząd / ewent. lokalizacja opisowa |
| | | Obok wejścia głównego, 1 rząd na lewo od głównej alejki, 3 grób / 52°58'7.39"N 16°38'47.4"E (52.968719, 16.646500) |
| | | Podstawowa informacja o pochowanych |
| | | POWSTAŃCY WIELKOPOLSCY (2 osoby): Górzny Władysław, Ikert Józef |
| | | Datowanie |
| | | 1919 r. |
| | | Forma ochrony |
| | | GRÓB WOJENNY Cmentarz wpisany do rejestru zabytków pod nr rej.: A-608 z 20.07.1989 |
| | | Wymiary (szer., głęb., wys.) |
| | | 360 cm x 201,5 cm x ok. 110 cm |
| | | Material |
| | | Granit |
|  | | |

¹ cmentarz wojenny / kwaterna wojenna / mogiła zbiorowa / grób indywidualny....

| Szkic sytuacyjny | | Opis obiektu i inskrypcje | | | | | | | | | | | | | |
|---|--|---|-----------------|----------------|-----------------|----------------|-----------|-------|-----------|------------|--------|--------|----------------|--------------------------|--------------------------|
|  | | <p>Zespół w kształcie 4 nagrobków – 2 groby poświęcone powstańcom wielkopolskim, 2 groby puste (?).</p> <p>Mogiła o wymiarach (szer. x dł. x wys., w cm) – całość urządzenia: 400 x 200; fundament betonowy o wys. 7</p> <p>Pojedynczy nagrobek: cokół – 60 x 155 x 13, płyta wierzchnia – 70 x 165 x 6; w szczycie tablica z napisem: 80 (u podstawy) i 38,5 (u góry) x 29,5 x 10, zwieńczona kostką: 20,5 x 13,5 x 11 (od tyłu) i 33 (od frontu).</p> <p>Pomnik – 65,5 (u podstawy) i 41 (u góry) x 15,5 x 95, kostka na szczycie: 28 x 20 x 12 (z tyłu) i 30 (od frontu). W przedniej części kostka: 26 x 25,5 x 30, zwieńczona zniczem o wys. 9 i średnicy 21.</p> <p>---</p> <p>Inskrypcje:</p> <table border="0"> <tr> <td>na pomniku:</td> <td>prawy nagrobek:</td> <td>lewy nagrobek:</td> </tr> <tr> <td>GROBOWIEC</td> <td>JÓZEF</td> <td>WŁADYSŁAW</td> </tr> <tr> <td>POWSTAŃCÓW</td> <td>IKIERT</td> <td>GÓRZNY</td> </tr> <tr> <td>WIELKOPOLSKICH</td> <td>* 18.03.1902 †23.03.1919</td> <td>* 23.12.1890 †13.02.1919</td> </tr> </table> | | na pomniku: | prawy nagrobek: | lewy nagrobek: | GROBOWIEC | JÓZEF | WŁADYSŁAW | POWSTAŃCÓW | IKIERT | GÓRZNY | WIELKOPOLSKICH | * 18.03.1902 †23.03.1919 | * 23.12.1890 †13.02.1919 |
| | | na pomniku: | prawy nagrobek: | lewy nagrobek: | | | | | | | | | | | |
| GROBOWIEC | JÓZEF | WŁADYSŁAW | | | | | | | | | | | | | |
| POWSTAŃCÓW | IKIERT | GÓRZNY | | | | | | | | | | | | | |
| WIELKOPOLSKICH | * 18.03.1902 †23.03.1919 | * 23.12.1890 †13.02.1919 | | | | | | | | | | | | | |
| Stan zachowania i najważniejsze postulaty konserwatorskie | Bibliografia | Dane dot. osób pochowanych, okoliczności śmierci, pierwotnego miejsca pochówku; historia obiektu itp. | | | | | | | | | | | | | |
| Stan mogiły bardzo dobry. | Olszewski W., Jastrząb Ł., <i>Lista strat Powstania Wielkopolskiego</i> , Koszalin 2009 (wpisy 492, 581) | <p>Górzny Władysław – ur. 24.12.1900, szer. Kompani Lubaskiej, poległ 13.02.1919 pod Romanowem;</p> <p>Ikert Józef – ur. 18.03.1902, szer. 2 Batalionu Czarnkowskiego, poległ 24.03.1919 pod Kruszewem.</p> <p>Gruntowny remont grobu w 2008 r.</p> | | | | | | | | | | | | | |
| | Załączniki | | | | | | | | | | | | | | |
| | Dokumentacja fotograficzna – stan na 10.05.2017 r. – w wersji elektronicznej. | | | | | | | | | | | | | | |
| Opracowanie karty ewidencyjnej (autor, data, podpis): | | Sławomir Józefiak, 26.06.2017 r. / aktualizacja 24.10.2018 r. / | | | | | | | | | | | | | |