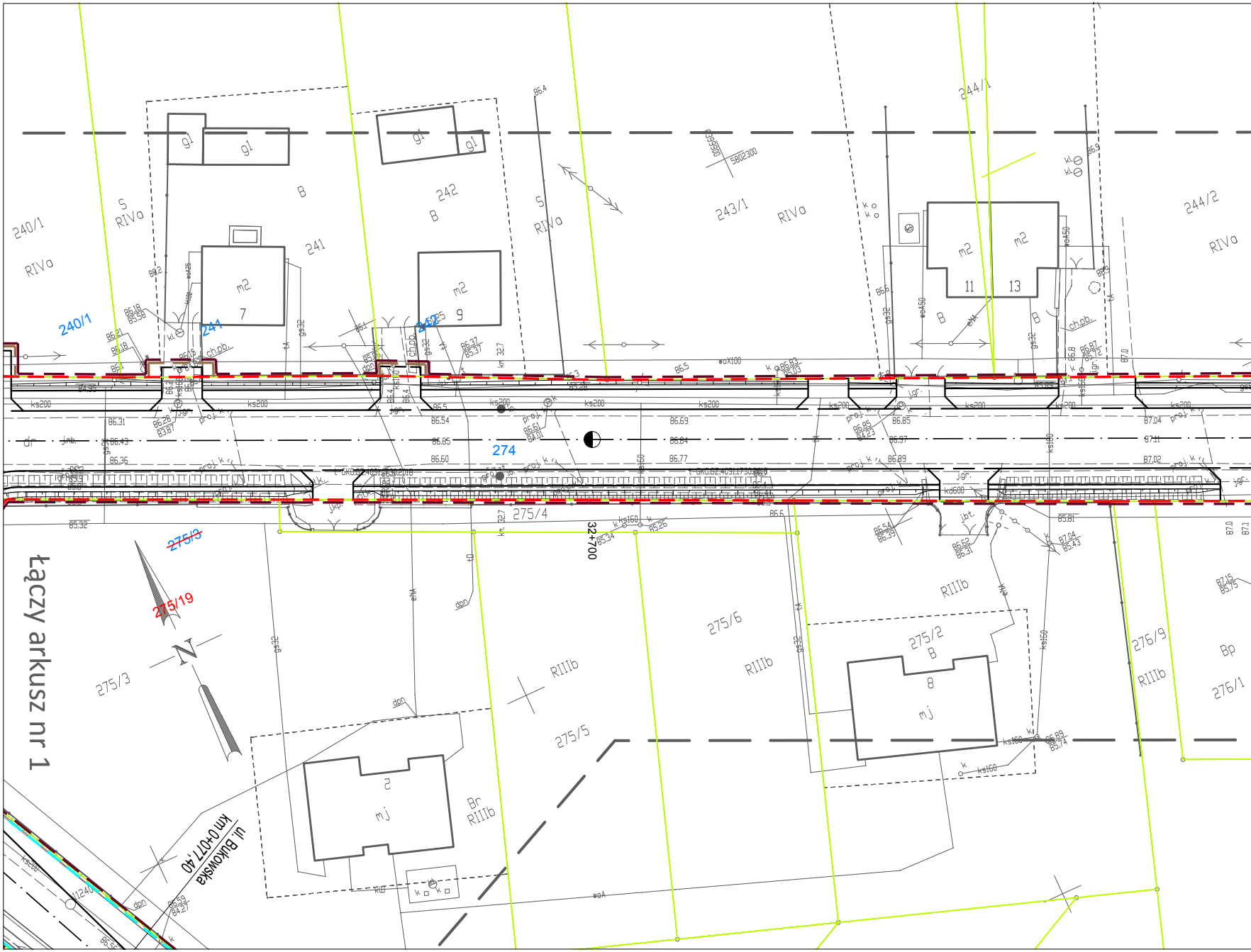
łączy arkusz nr 1
240/1
RIVa
240/1
241
S
RIVa
B
242
B
242
241
S
RIVa
243/1
RIVa
244/1
244/2
RIVa
m2
7
m2
9
m2
11
m2
13
gl
gl
gl
gl
B
B
B
274
32+700
275/4
275/3
275/3
275/19
N
275/5
275/6
RIIIb
RIIIb
RIIIb
275/2
B
8
mj
2
mj
Br
RIIIb
276/9
RIIIb
Bp
276/1
ul. Bukowska
km 0+077,40
ks200
ks150
gs32
eNN
dpn
woX100
ch.pb.
proj. k
jgr.
tA
km 32,7
5802300

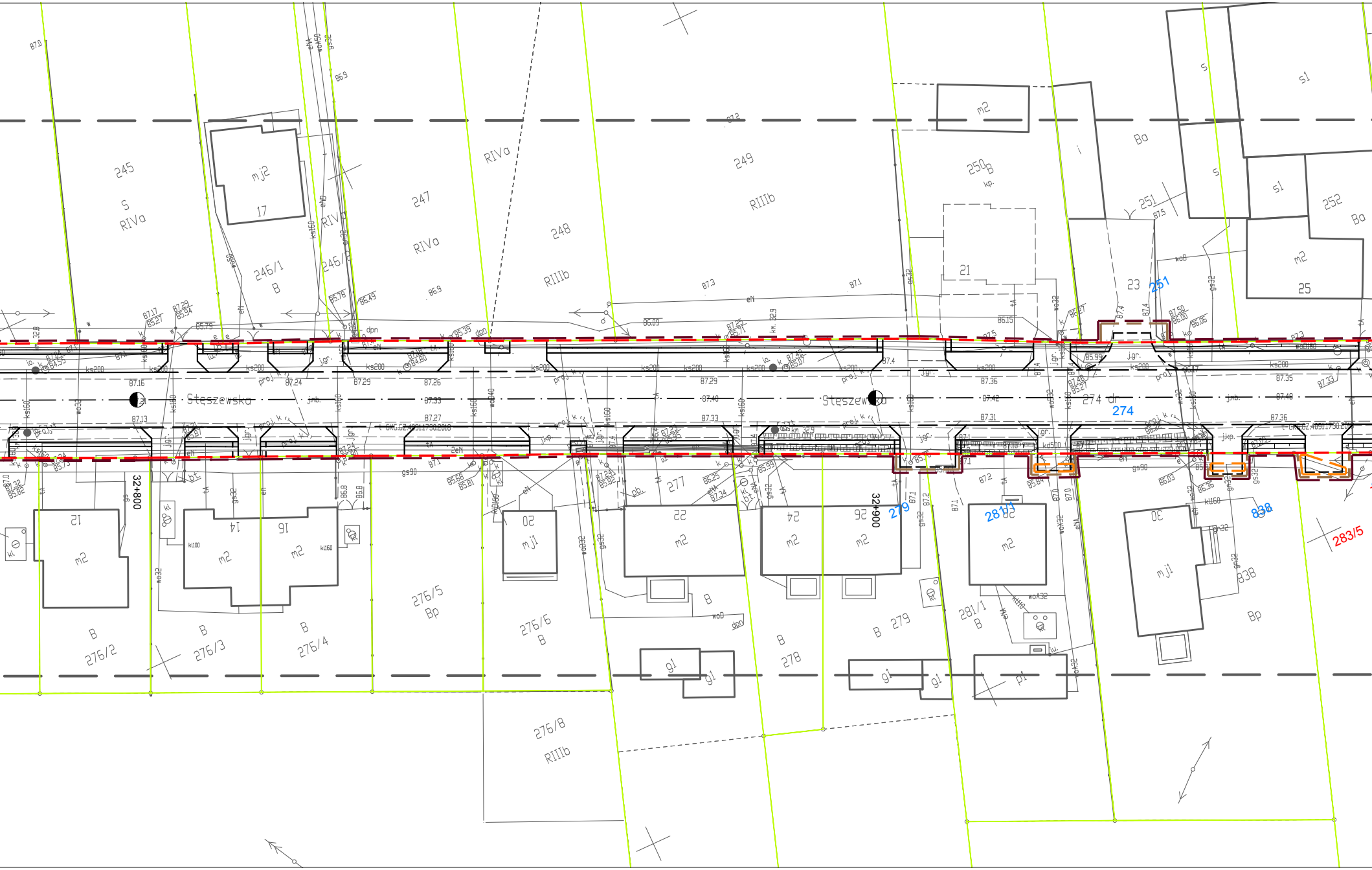
245
S
RIVa
mj2
17
246/1
B
246/2
RIVa
247
RIVa
248
RIIIb
249
RIIIb
250
B
m2
21
23
251
251
Bo
252
Bo
s1
s
s1
s
i
m2
25
Steszewska
Steszewska
274 dr
274
32+800
32+900
12
m2
14
m2
16
m2
20
mj1
22
m2
24
m2
26
m2
28
m2
30
mj1
B
276/2
B
276/3
B
276/4
276/5
Bp
276/6
B
276/8
RIIIb
277
B
278
B
279
279
281/1
B
281/3
838
838
Bp
283/5
g1
g1
g1
g1
p1
ks200
ks160
wo32
gs32
eN
tA
kd500
j.gr.
jkp.
proj. k r.
87.0
87.29
87.33
87.40
87.42
87.48

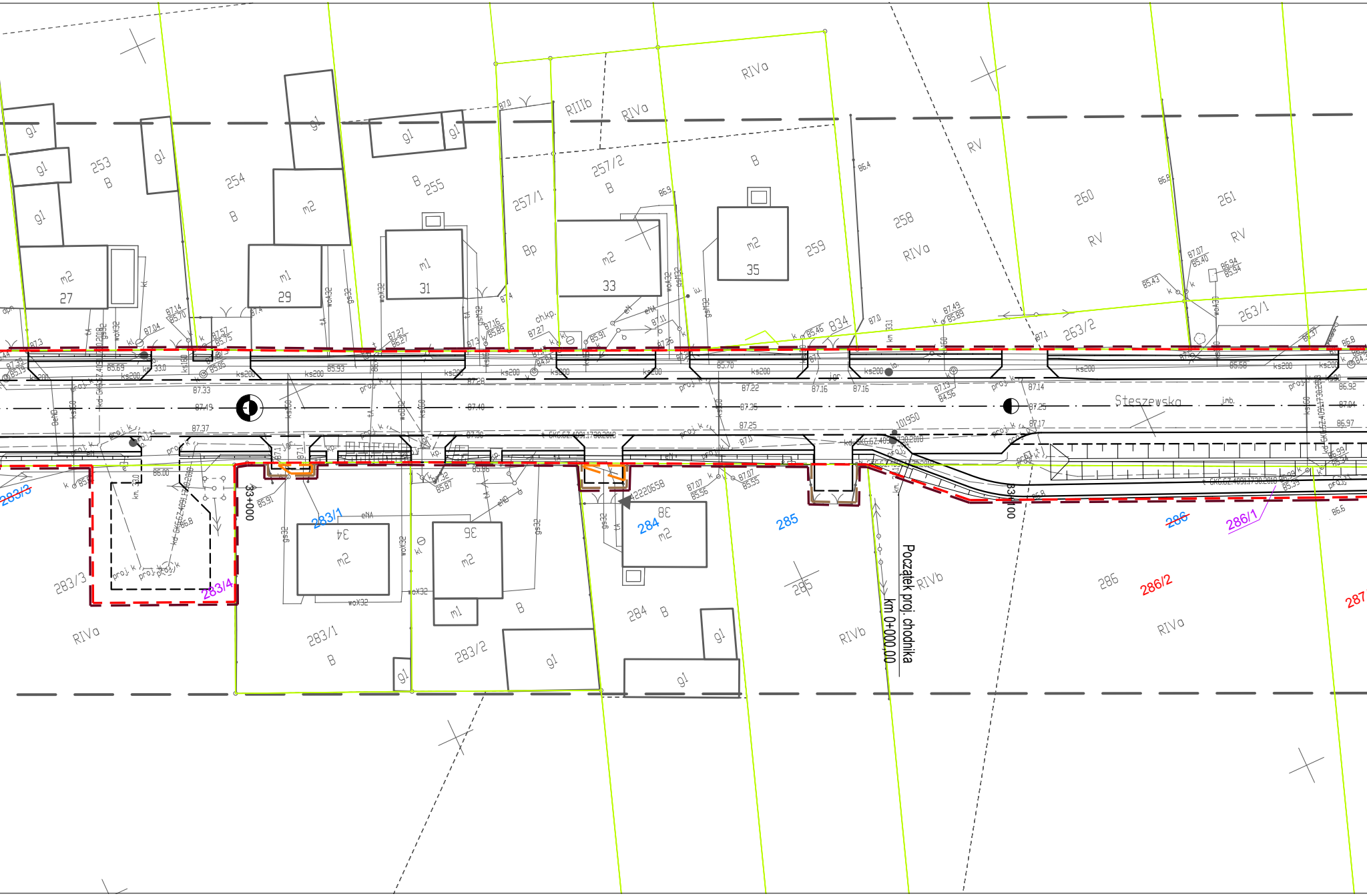
253
B
254
B
255
B
257/1
Bp
257/2
B
RIIIb
RIVa
RIVa
B
259
258
RIVa
RV
260
RV
261
RV
263/1
263/2
m2
27
m1
29
m1
31
m2
33
m2
35
g1
m2
834
Steszewska
33+000
33+100
283/1
283/3
283/4
283/2
284
285
286
286/1
286/2
287
m2
34
m2
36
m2
38
m1
B
RIVa
RIVb
RIVb
RIVa
Początek proj. chodnika
km 0+000,00
101950
2220658
ks200
87.49
87.40
87.35
87.25
87.04

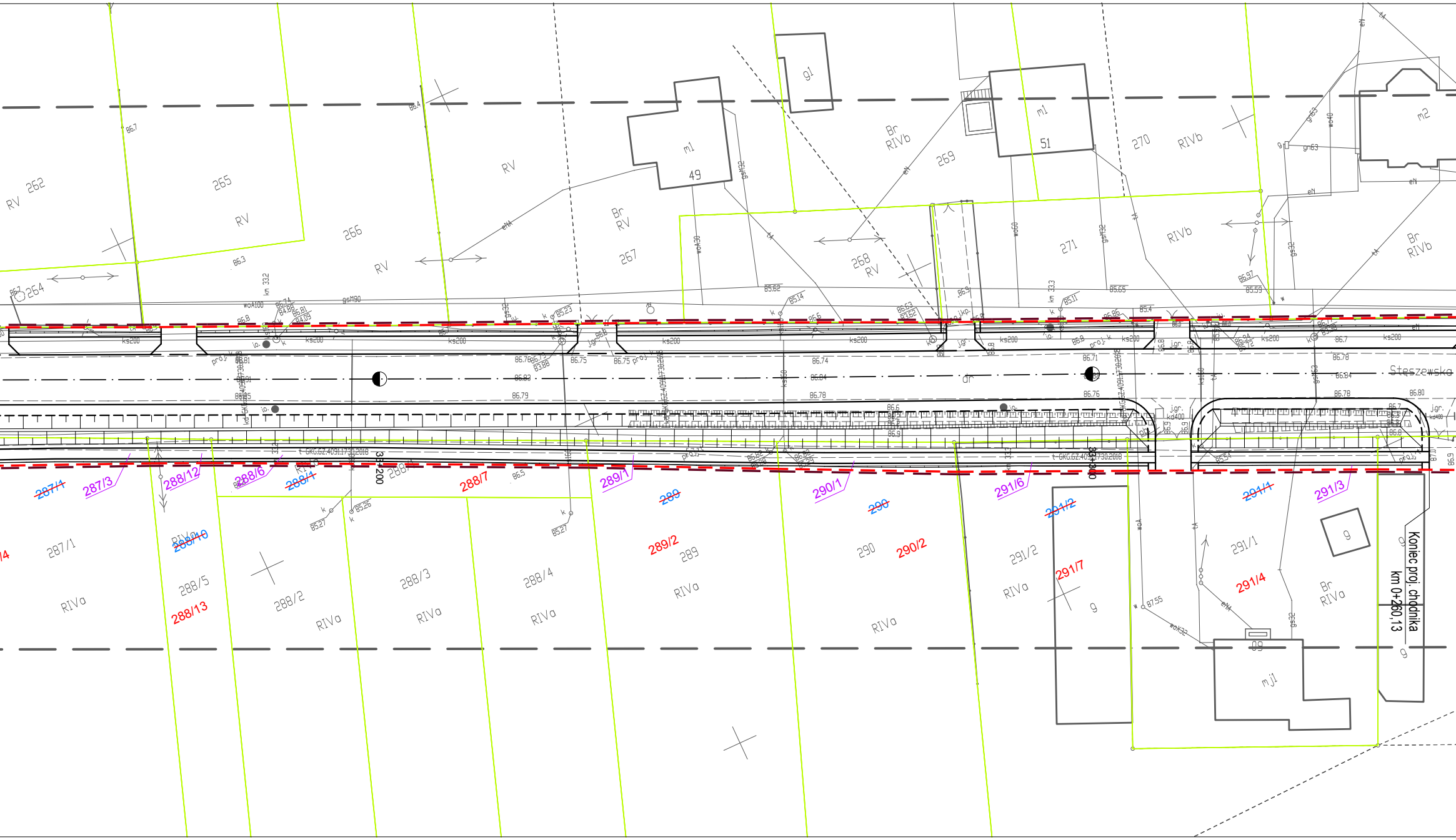
RV 262
265
RV
266
RV
RV 264
Br RV
267
m1
49
g1
Br RIVb
269
268 RV
m1
51
270
RIVb
271
RIVb
m2
Br RIVb
km 332
km 33.3
ks200
Steszewska
33+200
33+300
~~287/1~~
287/3
288/12
288/6
~~288/1~~
288/7
289/1
~~289~~
290/1
~~290~~
291/6
~~291/2~~
~~291/1~~
291/3
287/1
RIVa
~~288/10~~
288/5
288/13
288/2
RIVa
288/3
RIVa
288/4
RIVa
289/2
289
RIVa
290
290/2
RIVa
291/2
291/7
RIVa
g
291/1
291/4
Br RIVa
g
mj1
Koniec proj. chodnika
km 0+260,13

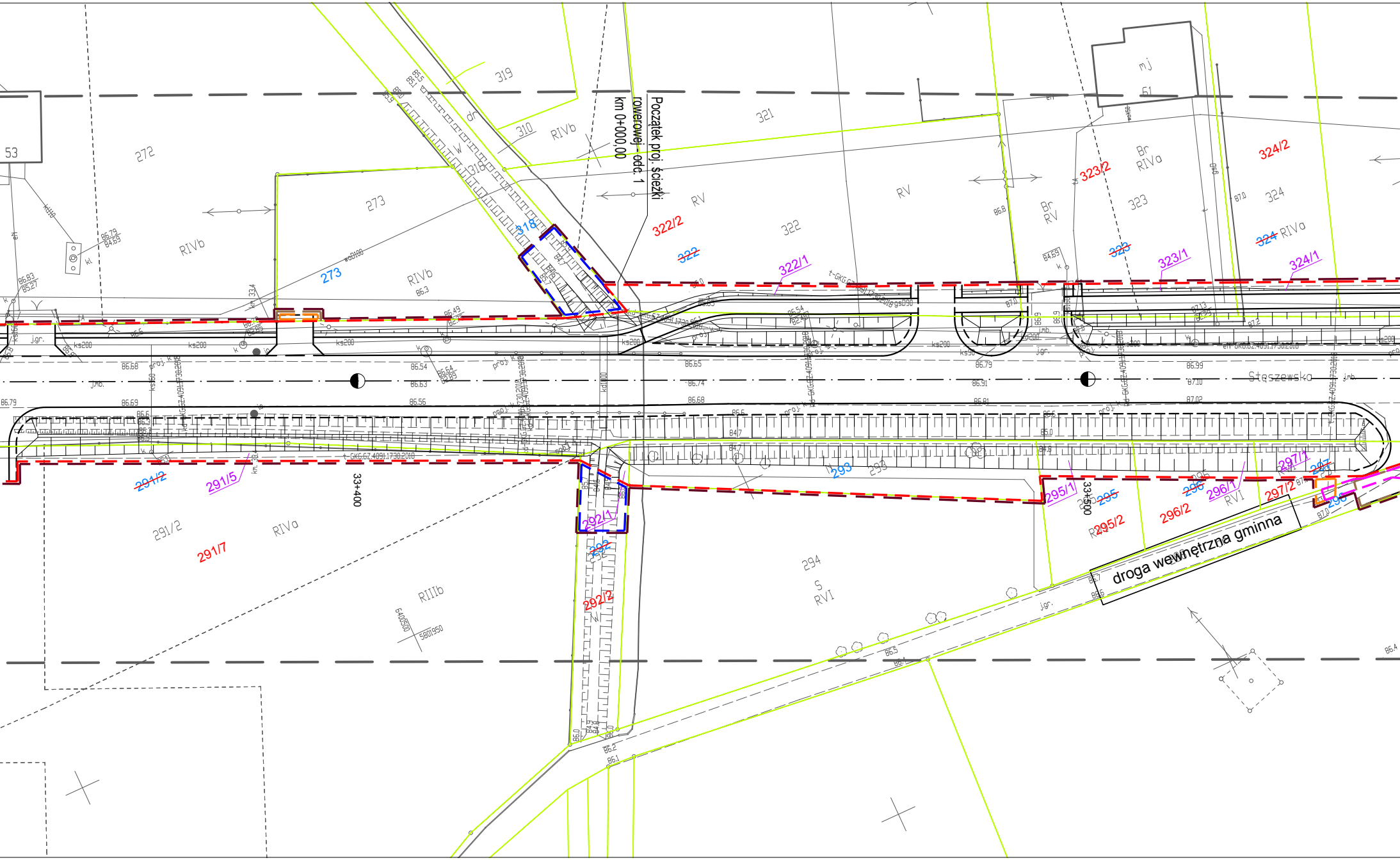
Początek proj. ścieżki rowerowej - odc. 1
km 0+000,00
droga wewnętrzna gminna
Stęszewska
33+400
33+500
53
272
273
273
RIVb
RIVb
319
310
318
318
RIVb
321
RV
322
322/2
322
322/1
RV
Br RV
323/2
323
323
323/1
mj
51
Br RIVa
324/2
324
324
RIVa
324/1
291/2
291/5
291/2
291/7
RIVa
RIIIb
292/1
292
292/2
293
293
294
S
RVI
295/1
295
295/2
296/2
296
296/1
RVI
297/1
297/2
297
298
ks200
j.gr.
j.mb.
6405500
5801950

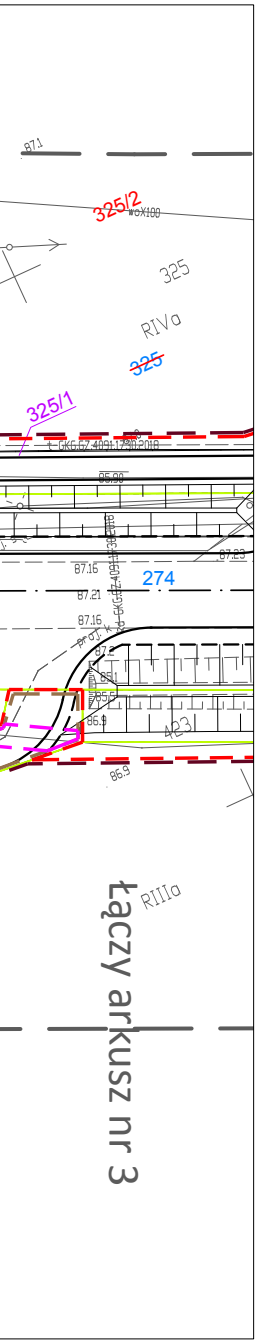
87.1
325/2
woX100
325
RIVa
~~325~~
325/1
t-GKG.GZ.4091.1730.2018
85.90
87.23
87.16
274
87.21
87.16
proj. k
87.2
86.9
423
86.9
RIIIa
łączy arkusz nr 3

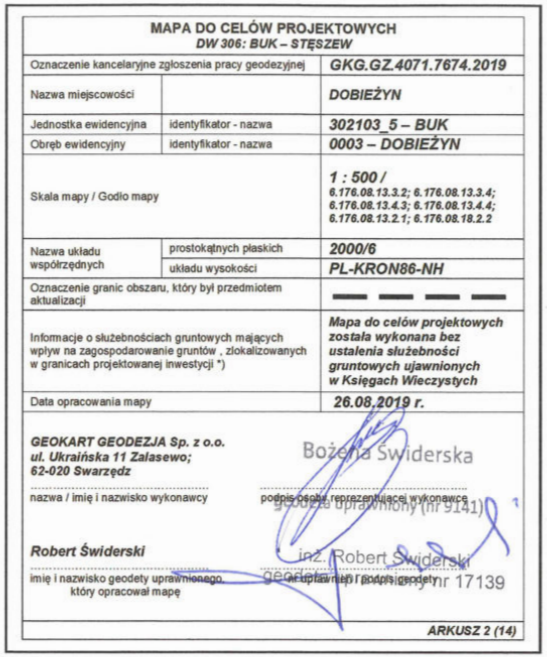

MAPA DO CELÓW PROJEKTOWYCH *DW 306: BUK – STĘSZEW*		
Oznaczenie kancelaryjne zgłoszenia pracy geodezyjnej		*GKG.GZ.4071.7674.2019*
Nazwa miejscowości		*DOBIEŻYN*
Jednostka ewidencyjna	identyfikator - nazwa	*302103_5 – BUK*
Obręb ewidencyjny	identyfikator - nazwa	*0003 – DOBIEŻYN*
Skala mapy / Godło mapy		*1 : 500 /* *6.176.08.13.3.2; 6.176.08.13.3.4;* *6.176.08.13.4.3; 6.176.08.13.4.4;* *6.176.08.13.2.1; 6.176.08.18.2.2*
Nazwa układu współrzędnych	prostokątnych płaskich	*2000/6*
	układu wysokości	*PL-KRON86-NH*
Oznaczenie granic obszaru, który był przedmiotem aktualizacji		— — — —
Informacje o służebnościach gruntowych mających wpływ na zagospodarowanie gruntów , zlokalizowanych w granicach projektowanej inwestycji *)		*Mapa do celów projektowych została wykonana bez ustalenia służebności gruntowych ujawnionych w Księgach Wieczystych*
Data opracowania mapy		*26.08.2019 r.*

GEOKART GEODEZJA Sp. z o.o.
ul. Ukraińska 11 Zalasewo;
62-020 Swarzędz
nazwa / imię i nazwisko wykonawcy

Bożena Świderska
geodeta uprawniony (nr 9141)
podpis osoby reprezentującej wykonawcę

Robert Świderski
imię i nazwisko geodety uprawnionego, który opracował mapę

inż. Robert Świderski
geodeta uprawniony nr 17139
nr uprawnień i podpis geodety

ARKUSZ 2 (14)

Poświadcza się, że niniejszy dokument został opracowany w wyniku prac geodezyjnych i kartograficznych, których rezultaty zawiera operat techniczny wpisany do ewidencji materiałów państwowego zasobu geodezyjnego i kartograficznego

STAROSTA POZNAŃSKI

P.3021.2019. 15381
(Identyfikator ewidencyjny materiału zasobu – operatu technicznego)

16 -11- 2019
(Data wpisania operatu technicznego do ewidencji materiałów zasobu)

Z up. STAROSTY POZNAŃSKIEGO
Krzysztof Sobczak
Kierownik Zespołu Weryfikacji Dokumentacji Technicznej
Powiatowego Ośrodka Dokumentacji
Geodezyjnej i Kartograficznej w Poznaniu
(Imię i nazwisko osoby reprezentującej organ)

Nie wyklucza się w terenie innych nie wykazanych na niniejszej mapie urządzeń podziemnych, które nie były zgłoszone do inwentaryzacji lub o których brak jest informacji w instytucjach branżowych

Legenda

– – –	linia określająca granice terenu niezbędnego dla obiektów budowlanych w tym:
– – –	linia rozgraniczająca teren drogi wojewódzkiej
– – –	linia określająca zakres budowy lub przebudowy innych dróg publicznych
– – –	linia określająca zakres budowy lub przebudowy zjazdów
– – –	linia określająca zakres budowy lub przebudowy urządzeń wodnych
– – –	linia określająca zakres budowy lub przebudowy sieci uzbrojenia terenu
– – –	linia określająca zakres rozbiórki istniejących obiektów budowlanych nieprzewidzianych do dalszego użytkowania
———	istniejące granice działek
2	numer działki przeznaczonej pod inwestycje
~~2~~	numer działki przed podziałem
2/1	numer działki po podziale przeznaczonej pod inwestycje
2/1	numer działki po podziale nieprzeznaczonej pod inwestycje

INWESTOR	**WYKONAWCA**			
Wielkopolski Zarząd Dróg Wojewódzkich w Poznaniu ul. Wilczak 51 61 - 623 Poznań	A C DROGA ADAM CHMIELEWSKI ul. rtm. Witolda Pileckiego 16/25, 62-400 Słupca tel. +48 63 241 01 74 e-mail: biuro@acdroga.pl		Pracownia Projektowa DROG-CAD os.Lotnictwa Polskiego 16a/30, 60-406 Poznań tel. +48 613 070 170 e-mail: biuro@drogcad.pl	
Nazwa inwestycji	"Rozbudowa drogi wojewódzkiej nr 306 na odcinku od m. Buk od skrzyżowania z nowym przebiegiem S-5. Odcinek I od m. Buk do granicy gmin Buk i Stęszew".			
Tytuł rysunku	Proponowany przebieg drogi, z zaznaczeniem terenu niezbędnego dla obiektów budowlanych oraz istniejące uzbrojenie terenu			
Główny Projektant	inż. Adam CHMIELEWSKI	WKP/0231/POOD/06 uprawnienia budowlane do projektowania bez ograniczeń w specjalności drogowej	**Podpis**	
Projektant branży drogowej	mgr inż. Maciej NOWAK	WKP/0089/POOD/08 uprawnienia budowlane do projektowania bez ograniczeń w specjalności drogowej	**Podpis**	
Sprawdzający branży drogowej	mgr inż. Tomasz WITCZAK	WKP/0095/POOD/12 uprawnienia budowlane do projektowania bez ograniczeń w specjalności drogowej	**Podpis**	
Stadium dokumentacji: Materiały do wydania decyzji ZRID	**Branża:**	**Data opracowania:** 11.2019	**Skala:** 1:500	**Numer rysunku:** 1.2.ZRID