Oborniki, 2022-01-04

Licencja nr GK.6642.2328.2021_3016_CL2

1. Nazwa organu wydającego licencję:
STAROSTA OBORNICKI

2. Licencjobiorca: SMP Projektanci spółka z ograniczoną odpowiedzialnością Sp. k.
Głuchowska 1 , Poznań 60-101 Poznań

3. Informacje o materiałach państwowego zasobu geodezyjnego i kartograficznego, których dotyczy licencja:

Lp.	Nazwa materiału państwowego zasobu geodezyjnego i kartograficznego	Identyfikator materiału państwowego zasobu geodezyjnego i kartograficznego	Data wykonania kopii	Określenie obszaru / obiektu, do którego odnosi się licencja[1]
1	Mapa zasadnicza w postaci wektorowej	PL.PZGiK.7468	2022-01-04	JE: Gmina Oborniki, Obr.: 0015, Dz.: 62, 65/3, 65/7, 65/8, 66/3, 66/4, 113/4, 113/5, 113/12, 113/13, 113/14, 113/15, 113/16, 113/19, 113/35, 113/37, 113/38, 143/1, 143/2, 149, 150/1, 151/5, 152/1, 157/5, 157/6, 157/7, 157/18, 177, 194, 195/2, 216/1, 216/3, 216/7, 216/8, 217, 222, 223, 256/1, 256/2, 256/3, 10184/1, 10184/2, 10185/1, 10185/3

4. Niniejsza licencja upoważnia licencjobiorcę wymienionego w pkt 2 lub podmioty ustanowione przez licencjobiorcę do wykorzystania wyszczególnionych w pkt 3 materiałów państwowego zasobu geodezyjnego i kartograficznego[2]

dla dowolnych potrzeb

5. Nie narusza licencji udostępnianie materiałów państwowego zasobu geodezyjnego i kartograficznego przez licencjobiorcę innym podmiotom dla realizacji celu i w granicach uprawnień określonych w pkt 4.

1) 9891D34FF04842A3A4E2F275EB7702AE
2) https://ikerg2.powiatobornicki.pl/weryfikacja
3) 2022-01-05 07:19:40
4) zgodnie z art. 40c ust. 4 ustawy samodzielnie wydrukowana licencja nie wymaga podpisu organu lub upoważnionego pracownika oraz pieczęci urzędowej
5) W celu weryfikacji autentyczności licencji należy wpisać w przeglądarce internetowej adres strony podany w pkt 2, wybrać pozycję: 'Weryfikuj licencję', a następnie w polu opisującym identyfikator systemowy licencji wpisać zestaw znaków z pkt 1 i nacisnąć przycisk : 'Weryfikuj'

....

(podpis organu lub upoważnionej osoby[3])

Zgodnie z art. 48a ust. 1 ustawy z dnia 17 maja 1989 r. - Prawo geodezyjne i kartograficzne (t.j. Dz.U. 2021 r., poz. 1990). kto wykorzystuje materiały państwowego zasobu geodezyjnego i kartograficznego bez wymaganej licencji lub niezgodnie z warunkami licencji lub udostępnia je wbrew postanowieniom licencji osobom trzecim, podlega karze pieniężnej w wysokości dziesięciokrotności opłaty za udostępnienie tych materiałów.

---

[1] Określenie obszaru / obiektu może nastąpić poprzez wskazanie: jednostek podziału terytorialnego kraju lub podziału kraju dla celów EGiB(jednostki ewidencyjne, obręby ewidencyjne, działki ewidencyjne), wykazu godeł mapy, współrzędnych poligonu

[2] Cel lub zakres upoważnienia do wykorzystywania udostępnionych materiałów państwowego zasobu geodezyjnego i kartograficznego należy wybrać według listy stanowiącej załącznik do wzoru niniejszej licencji.

[3] Licencja wystawiona zgodnie z zasadami określonymi w art. 40c ust. 4 ustawy z dnia 17 maja 1989r. - Prawo geodezyjne i kartograficzne zawiera:
1) niepowtarzalny identyfikator umożliwiający weryfikację autentyczności licencji;
2) adres strony internetowej umożliwiającej przeprowadzenie weryfikacji, o której mowa w pkt 1;
3) wskazanie daty, godziny, minuty oraz sekundy, w której nastąpiło wygenerowanie licencji w trybie art. 40c ust. 4 ustawy z dnia 17 maja 1989 r. - Prawo geodezyjne i kartograficzne;
4) klauzulę, że zgodnie z art. 40c ust. 4 ustawy z dnia 17 maja 1989 r. - Prawo geodezyjne i kartograficzne samodzielnie wydrukowana licencja nie wymaga podpisu organu lub upoważnionego pracownika oraz pieczęci urzędowej;

Poświadcza się, że niniejszy dokument został opracowany w wyniku prac geodezyjnych i kartograficznych, których rezultaty zawiera operat techniczny wpisany do ewidencji materiałów państwowego zasobu geodezyjnego i kartograficznego

STAROSTA OBORNICKI

P. 3016. 2018. 549
....
(Identyfikator ewidencyjny materiału zasobu - operatu technicznego)

2018 -05- 14
....
(Data wpisania operatu technicznego do ewidencji materiałów zasobu)

Z up. STAROSTY
Kierownik Referatu
Powiatowy Ośrodek Dokumentacji
Geodezyjnej i Kartograficznej
Krzysztof Nowak
....
(imię, nazwisko i podpis osoby reprezentującej organ)

Arkusz mapy 10(10)
GK.6640.1343.2017

Mapa do celów projektowych

skala 1:500

zlec. 185/2017

godło 6.182.11.05.1.2, 6.182.11.05.1.1, 6.182.11.04.2.2, 6.182.11.04.2.1, 6.182.11.04.1.2, 6.182.11.04.1.1, 6.182.11.03.2.2, 6.182.11.03.2.4, 6.182.11.03.2.3, 6.182.11.03.4.1, 6.182.11.03.1.4, 6.182.11.03.3.2, 6.182.11.03.1.3, 6.182.11.02.2.2, 6.182.11.02.2.4, 6.182.11.02.2.1, 6.182.11.02.1.2, 6.183.11.22.4.3, 6.183.11.22.3.4, 6.183.11.22.3.3

Województwo: wielkopolskie
Powiat: obornicki
Nazwa jedn. ewid.: Oborniki
Identyfikator jedn. ewid.: 301601_5
Nazwa obr. ewid.: Łukowo
Identyfikator obr. ewid.: 301601_5.0015
Arkusze mapy ewid.: 1, 2, 3, 4
Miejscowość: Łukowo

1. Układ współrzędnych: układ 2000/18
2. Układ wysokości: poziom odniesienia Kronsztadt86

Sporządził:

„APEGEO”
Usługi Geodezyjne - Artur Perła
61-622 Poznań, ul. Naramowicka 35c/9
tel. 501 446 955
NIP 764-138-60-89 Regon 301602170

GEODETA UPRAWNIONY
inż. Artur Perła
uprawnienia nr 21473
61-622 Poznań, ul. Naramowicka 35c/9
tel. 501 446 955

Oznaczenie i informacje o służebnościach gruntowych mających wpływ na zagospodarowanie gruntów, zlokalizowanych w granicach projektowanej inwestycji	nie ustalono
Oznaczenie i symbol konturu użytku gruntowego, który nie jest ujawniony w bazie danych ewidencji gruntów i budynków	brak

Mapa aktualna na dzień 29.12.2017 r.

W obszarze oznaczonym linią ━━━━ dokonano aktualizacji treści mapy zasadniczej.

Kolorem czerwonym zaznaczono punkty osnowy geodezyjnej, które podlegają ochronie. Zgodnie z art. 48 pkt 3 ustawy z dnia 17 maja 1989 r. Prawo geodezyjne i kartograficzne (Dz.U. z 2016 r. poz. 1629, z późn. zm.), kto (...) niszczy, uszkadza i przemieszcza znaki geodezyjne (...) podlega karze grzywny.

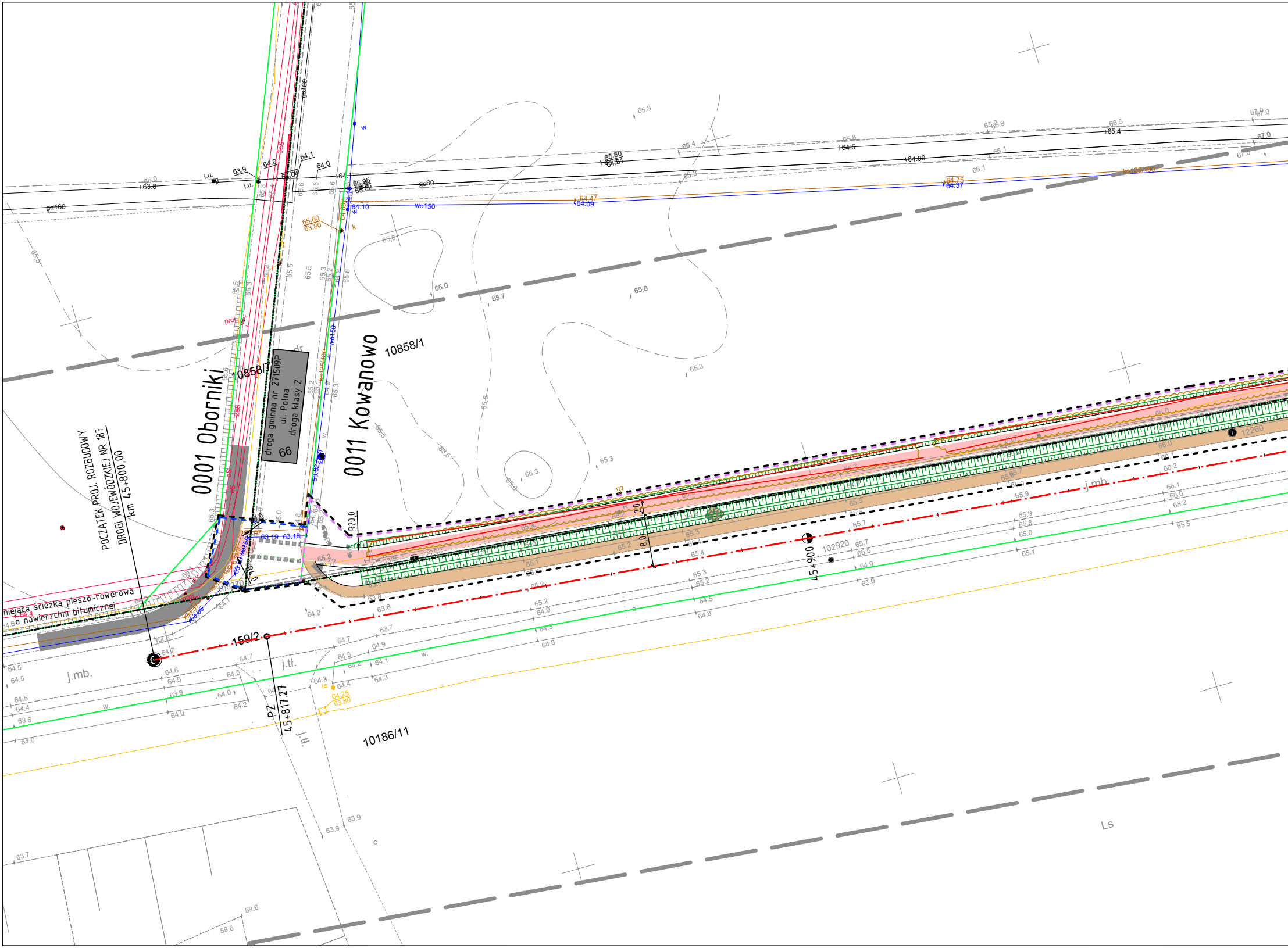
0001 Oborniki
0011 Kowanowo
10858/1
10858/7
droga gminna nr 271509P
ul. Polna
droga klasy Z
66
POCZĄTEK PROJ. ROZBUDOWY
DROGI WOJEWÓDZKIEJ NR 187
km 45+800,00
niejąca ścieżka pieszo-rowerowa
o nawierzchni bitumicznej
159/2
PZ
45+817.27
45+900
102920
12260
10186/11
R20.0
2.0
8.0
j.mb.
j.tł.
Ls
gn160
gs80
gs160
wo150
ks125/100
i.u.
w
k

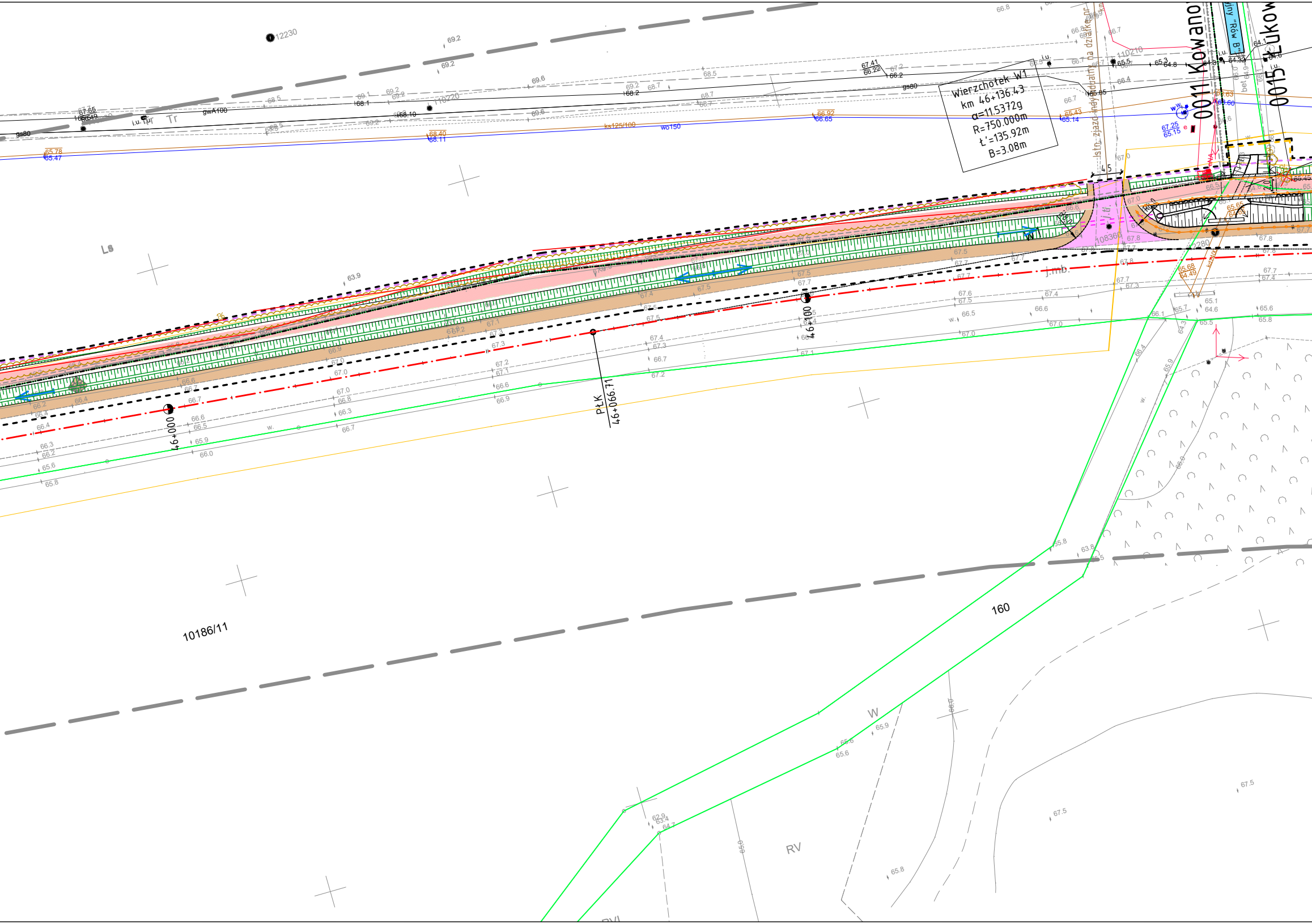

Wierzchołek W1
km 46+136.43
α=11.5372g
R=750.000m
ť=135.92m
B=3.08m
0011 Kowano
0015 Łukow
Istn. zjazd indywidualny na działkę nr
PłK
46+066.71
46+000
46+100
12230
110220
110210
108360
Ls
Tr
j.mb.
gs80
gwA100
ks125/100
wo150
10186/11
160
W
RV
4.5

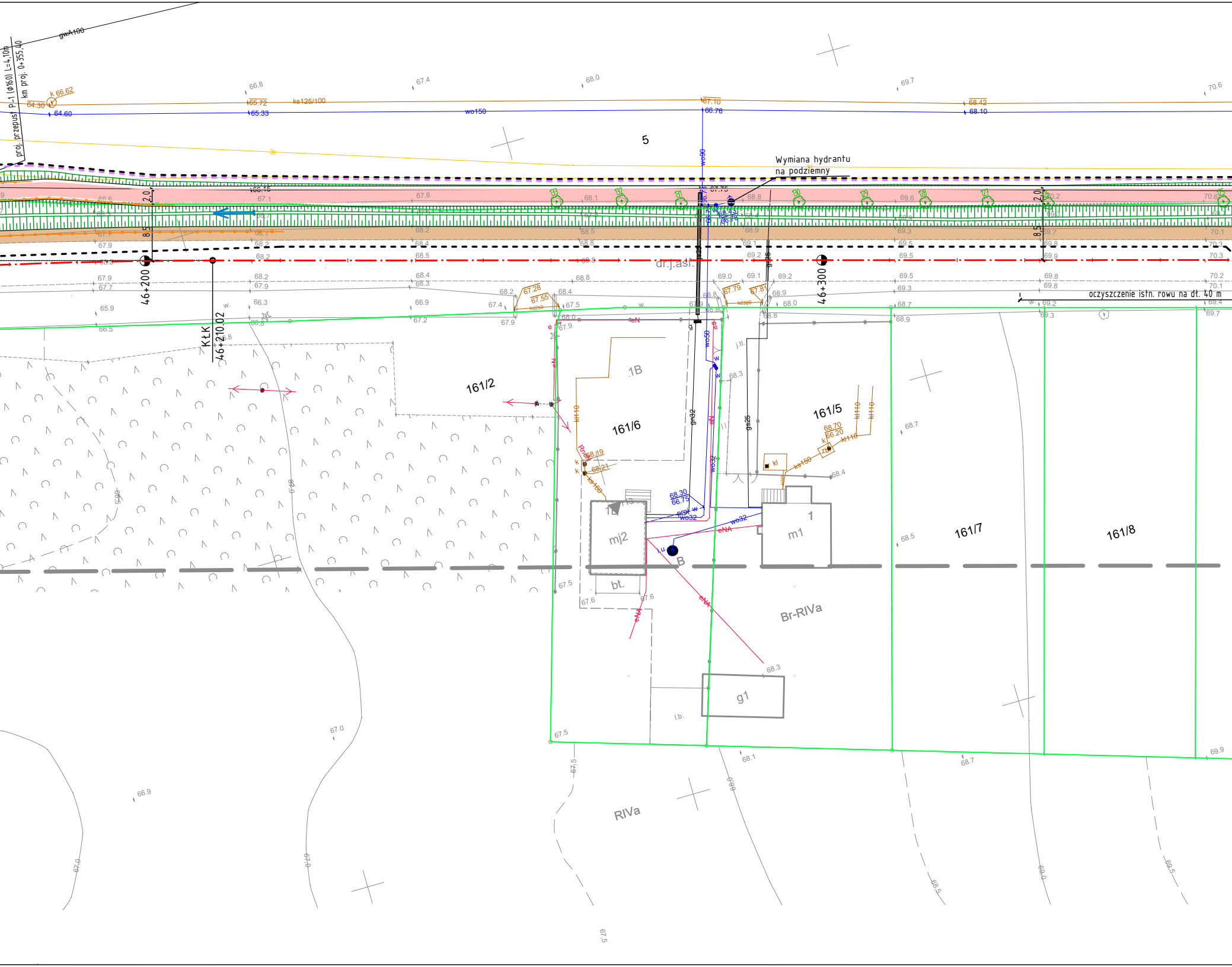
proj. przepust P-1 (Φ160) L=4,10m
km proj. 0+355,40
gwA100
k 66.62
64.30
64.60
65.72
65.33
ks125/100
wo150
67.10
66.76
68.42
68.10
wo90
5
Wymiana hydrantu
na podziemny
2.0
8.5
46+200
46+300
KŁK
46+210.02
dr.j.asf.
oczyszczenie istn. rowu na dł. 40 m
67.28
67.55
67.79
67.81
161/2
161/6
161/5
161/7
161/8
1B
1
mj2
m1
g1
bt.
B
wo50
wo32
gn32
gs25
eN
eNA
kl110
ks160
ks150
68.70
66.20
68.19
68.21
68.30
66.75
proj. w
kl
j.tl.
i.b.
Br-RIVa
RIVa

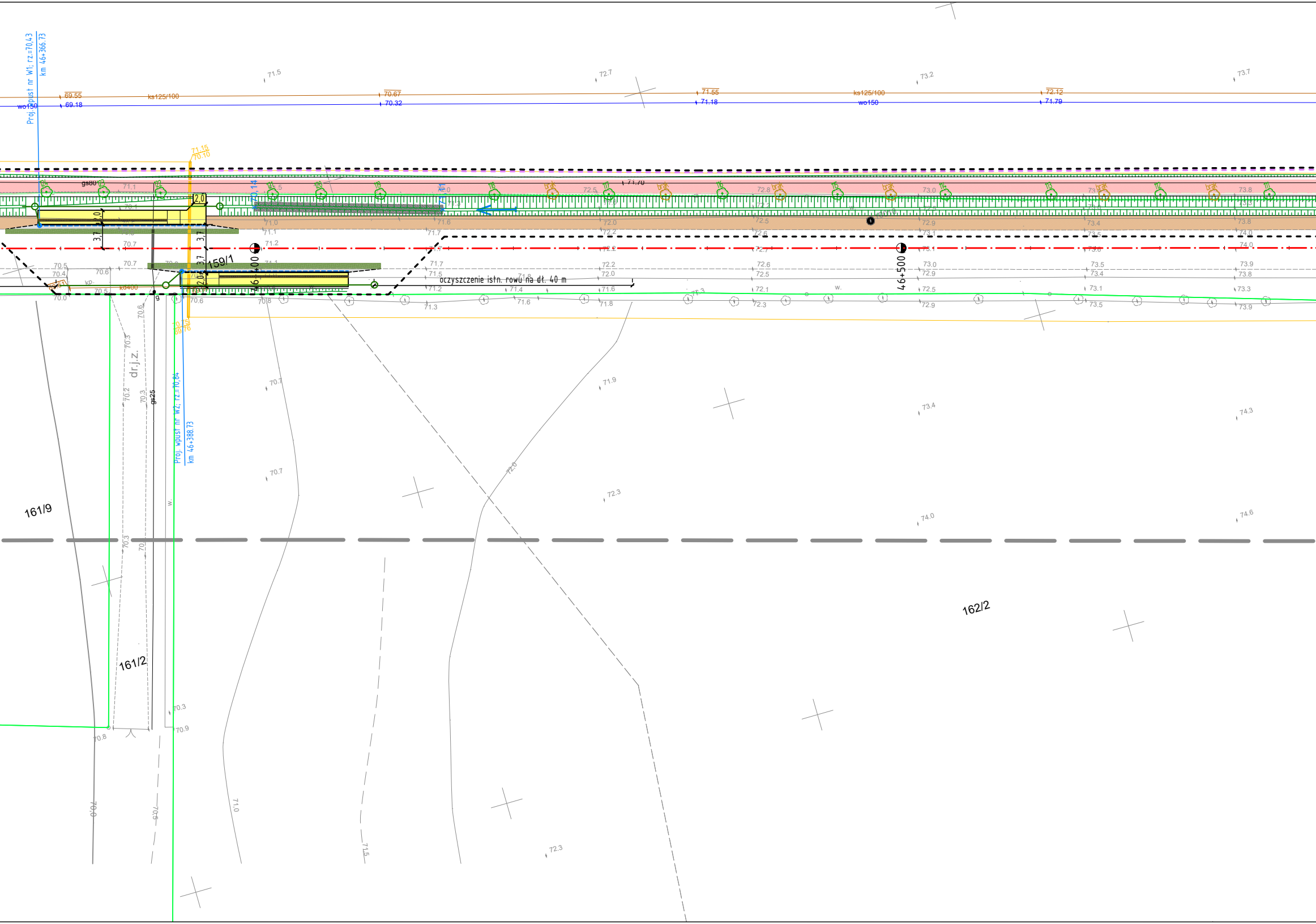
Proj. wpust nr W1; rz=70,43
km 46+366,73
wo150
69.55
69.18
ks125/100
70.67
70.32
71.55
71.18
ks125/100
wo150
72.12
71.79
71.15
70.10
gs80
2,0
3,7
3,7
3,7
2,0
159/1
46+400
46+500
oczyszczenie istn. rowu na dł. 40 m
kp.
ks400
dr.j.z.
gs25
g
w.
Proj. wpust nr W2; rz=70,84
km 46+388,73
161/9
161/2
162/2
71.5
72.7
73.2
73.7
70.7
71.9
73.4
74.3
70.7
72.3
74.0
74.6
72.3
70.8
70.3
70.9
71.0
71.5
70.0
70.5

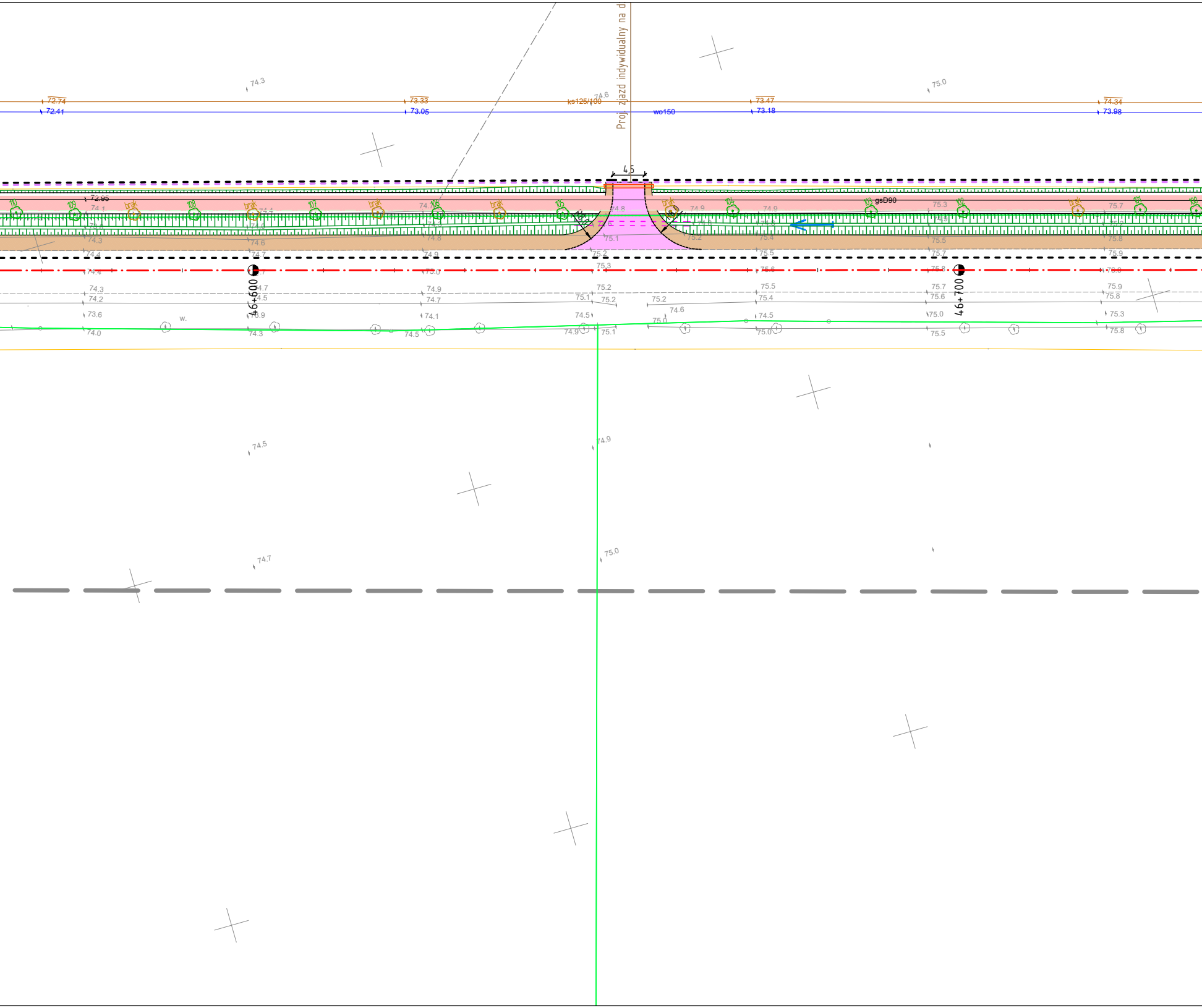
Proj. zjazd indywidualny na d
4,5
ks125/100
wo150
gsD90
72.74
72.41
73.33
73.05
73.47
73.18
74.34
73.98
72.95
46+600
46+700
110
109
108
107
106
105
104
103
102
101
100
brak
74.3
74.6
75.0
74.5
74.7
74.9
w.


75.7
75.4
74.38
74.05
ks125/100
74.39
74.07
75.8
wo150
74.69
74.37
76.5
74.50
PZ
46+860.00
46+800
46+900
75.6
76.0
76.5
RIIIb
75.5
75.9
76.6
162/1

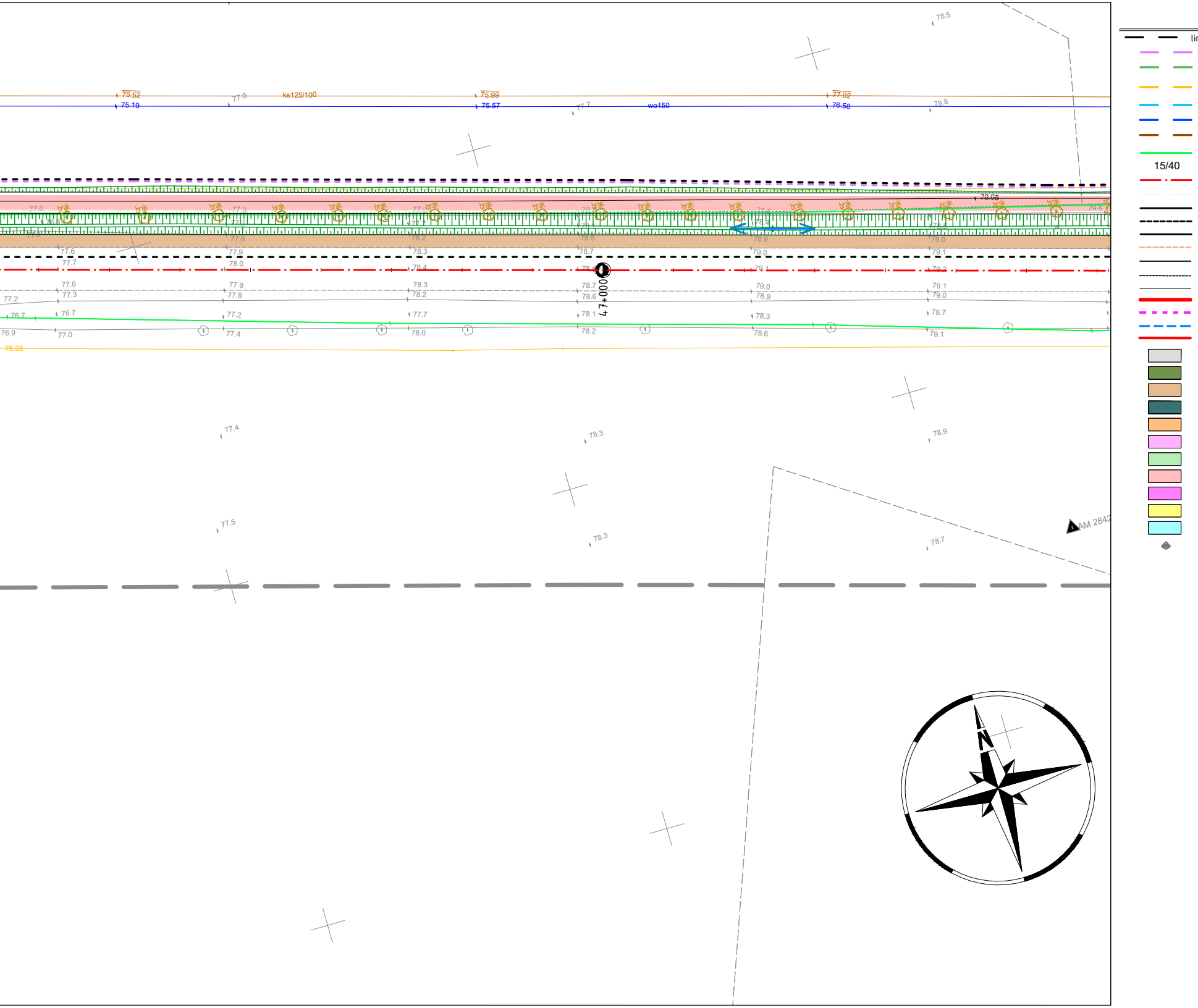

78.5
75.52
77.0
ks125/100
75.99
77.02
75.19
75.57
77.7
wo150
76.58
78.8
76.05
brak
4+000
77.6
77.7
77.9
78.0
78.3
78.4
78.7
79.0
79.1
79.2
77.2
77.3
77.8
78.2
78.6
78.9
76.7
78.1
78.3
78.7
76.9
77.0
77.4
78.0
78.2
78.6
79.1
76.06
77.4
78.3
78.9
77.5
78.3
78.7
AM 2842
N
lir
15/40

LEGENDA

nie określające granice terenu niezbędnego dla obiektów budowlanych, w tym:
- linie rozgraniczające teren drogi wojewódzkiej
- linie rozgraniczające teren drogi gminnej
- linie określające zakres budowy lub przebudowy urządzeń wodnych lub urządzeń melioracji wodnych szczegółowych
- linie określające zakres budowy lub przebudowy sieci uzbrojenia terenu
- linie określające zakres budowy lub przebudowy innych dróg publicznych
- linie określające zakres budowy lub przebudowy zjazdów

istniejące granice działek
istniejące numery działek
projektowana oś drogi wojewódzkiej
projektowana oś ścieżki rowerowej
projektowany krawężnik 20x30cm
projektowany krawężnik 20x30cm obniżony
projektowany krawężnik betonowy 20x30 podwyższony (peronowy)
projektowany krawężnik drogowy 12x25cm obniżony
projektowane obrzeże 8x30cm
projektowana krawędź jezdni
projektowana krawędź pobocza
projektowany mur oporowy/palisada betonowa
projektowany przepust
projektowany ściek z kostki
projektowana konstrukcja oporowa
projektowana jezdnia - naw. bitumiczna
projektowana warstwa ścieralna - naw. bitumiczna
projektowane pobocze - jasne kruszywo łamane
projektowane jezdnie dróg gminnych - naw. z kostki betonowej
projektowane zjazdy - naw. z kostki betonowej (grafitowa)
projektowane zjazdy - naw. bitumiczna
projektowana zieleń (humusowanie wraz z obsianiem trawą)
projektowana ścieżka rowerowa - naw. bitumiczna
projektowana ścieżka rowerowa - naw. z kostki betonowej bezfazowej czerwonej
projektowany chodnik - naw. z kostki betonowej (szara)
projektowana zatoka autobusowa - naw. z kostki betonowej (szara)
projektowana przegroda filtracyjna

ELEMENTY SIECI KANALIZACYJNEJ

projektowany kanał deszczowy ze studnią
proj. studnia wpustowa z przykanalikiem
proj. studnia wpadowa

ELEMENTY SIECI ELEKTROENERGETYCZNEJ

likwidowana sieć elektroenergetyczna
projektowana sieć elektroenergetyczna
zabezpieczenie sieci rurą osłonową
projektowany słup z oprawą drogową
projektowana szafka
projektowana sieć zasilająca oświetlenie
zabezpieczenie sieci rurą osłonową
projektowany słup z oprawą drogową
projektowana szafka SO z pomiarem

ELEMENTY SIECI GAZOWEJ

istniejąca sieć telekomunikacyjna do demontażu
projektowana sieć gazowa

ELEMENTY SIECI TELEKOMUNIKACYJNEJ

istniejąca sieć telekomunikacyjna doziemna
istniejąca sieć telekomunikacyjna do demontażu
istniejący słup telekomunikacyjny linii napowietrznej
projektowana sieć telekomunikacyjna doziemna
projektowany słup telekomunikacyjny, drewniany h=8,5m
ist. przęsła do przełożenia na proj. słup linii napowietrznej
zabezpieczenie sieci rurą osłonową
projektowana studnia kablowa

WYCINKA DRZEW I KRZEWÓW

112 zinwentaryzowane drzewa przeznaczone do pozostawienia
124 zinwentaryzowane krzewy przeznaczone do pozostawienia
111 zinwentaryzowane drzewa przeznaczone do wycinki
106 zinwentaryzowane krzewy przeznaczone do wycinki
1 zinwenatryzowane drzewa przeznaczone do przesadzenia

SMP projektanci

SMP Projektanci Sp. z o.o. Sp. k.
ul. Głuchowska 1
60-101 Poznań
www.smp.poznan.pl
e-mail: biuro@smp.poznan.pl
tel. 61 861 96 36, fax. 61 861 06 44
NIP 779-23-71-246 REGON 301375359

Inwestor: Wielkopolski Zarząd Dróg Wojewódzkich w Poznaniu
ul. Wilczak 51, 61-623 Poznań

Nazwa inwestycji: Rozbudowa drogi wojewódzkiej nr 187 Oborniki-Żerniki
w zakresie budowy ścieżki rowerowej

Branża: PROJEKT ZAGOSPODARAWANIA TERENU
Stadium dokumentacji: PB

Stanowisko	Imię i nazwisko	Uprawnienia	Podpis
Projektant Branża drogowa	mgr inż. Szymon Antkowiak	WKP/0121/POOD/16 specjalność inż. drogowa	
Sprawdzający Branża drogowa	mgr inż. Marcin Matysik	WKP/0233/POOD/06 specjalność drogowa	
Projektant Branża mostowa	mgr inż. Błażej Tyburski	WKP/0364/POOM/15 specjalność inż. mostowa	
Sprawdzający Branża mostowa	mgr inż. Krzysztof Pokorski	WKP/0091/POOM/06 specjalność mostowa	
Projektant Branża wod.-kan.,gaz.	inż. Agnieszka Rak	SLK/1159/PWOS/06 specjalność instalacyjna	
Sprawdzający Branża wod.-kan.,gaz.	mgr inż. Agnieszka Bosacka	7131-7132/137/PW/2002 specjalność instalacyjna	
Projektant Branża elektroenergetyczna	mgr inż. Piotr Piskorek	ZAP/0219/POOE/11 specjalność instalacyjna	
Sprawdzający Branża elektroenergetyczna	mgr inż. Michał Słaby	MAP/0370/PWBE/17 specjalność instalacyjna	
Projektant Branża telekomunikacyjna	inż. Ireneusz Berger	0562/97/U spec. telekomunikacyjna	
Sprawdzający Branża telekomunikacyjna	Zbigniew Anioła	0277/96/U spec. telekomunikacyjna	

Tytuł rysunku: Projekt zagospodarowania terenu
Nr 2.1

Nr umowy: 625/92.WZP/17
Data opracowania: 09/2020
Skala: 1:500