Oborniki, 2022-01-04

Licencja nr GK.6642.2328.2021_3016_CL2

1. Nazwa organu wydającego licencję:
STAROSTA OBORNICKI

2. Licencjobiorca: SMP Projektanci spółka z ograniczoną odpowiedzialnością Sp. k.
Głuchowska 1 , Poznań 60-101 Poznań

3. Informacje o materiałach państwowego zasobu geodezyjnego i kartograficznego, których dotyczy licencja:

Lp.	Nazwa materiału państwowego zasobu geodezyjnego i kartograficznego	Identyfikator materiału państwowego zasobu geodezyjnego i kartograficznego	Data wykonania kopii	Określenie obszaru / obiektu, do którego odnosi się licencja[1]
1	Mapa zasadnicza w postaci wektorowej	PL.PZGiK.7468	2022-01-04	JE: Gmina Oborniki, Obr.: 0015, Dz.: 62, 65/3, 65/7, 65/8, 66/3, 66/4, 113/4, 113/5, 113/12, 113/13, 113/14, 113/15, 113/16, 113/19, 113/35, 113/37, 113/38, 143/1, 143/2, 149, 150/1, 151/5, 152/1, 157/5, 157/6, 157/7, 157/18, 177, 194, 195/2, 216/1, 216/3, 216/7, 216/8, 217, 222, 223, 256/1, 256/2, 256/3, 10184/1, 10184/2, 10185/1, 10185/3

4. Niniejsza licencja upoważnia licencjobiorcę wymienionego w pkt 2 lub podmioty ustanowione przez licencjobiorcę do wykorzystania wyszczególnionych w pkt 3 materiałów państwowego zasobu geodezyjnego i kartograficznego[2]

dla dowolnych potrzeb

5. Nie narusza licencji udostępnianie materiałów państwowego zasobu geodezyjnego i kartograficznego przez licencjobiorcę innym podmiotom dla realizacji celu i w granicach uprawnień określonych w pkt 4.

1) 9891D34FF04842A3A4E2F275EB7702AE
2) https://ikerg2.powiatobornicki.pl/weryfikacja
3) 2022-01-05 07:19:40
4) zgodnie z art. 40c ust. 4 ustawy samodzielnie wydrukowana licencja nie wymaga podpisu organu lub upoważnionego pracownika oraz pieczęci urzędowej
5) W celu weryfikacji autentyczności licencji należy wpisać w przeglądarce internetowej adres strony podany w pkt 2, wybrać pozycję: 'Weryfikuj licencję', a następnie w polu opisującym identyfikator systemowy licencji wpisać zestaw znaków z pkt 1 i nacisnąć przycisk : 'Weryfikuj'

....

(podpis organu lub upoważnionej osoby[3])

Zgodnie z art. 48a ust. 1 ustawy z dnia 17 maja 1989 r. - Prawo geodezyjne i kartograficzne (t.j. Dz.U. 2021 r., poz. 1990). kto wykorzystuje materiały państwowego zasobu geodezyjnego i kartograficznego bez wymaganej licencji lub niezgodnie z warunkami licencji lub udostępnia je wbrew postanowieniom licencji osobom trzecim, podlega karze pieniężnej w wysokości dziesięciokrotności opłaty za udostępnienie tych materiałów.

---

[1] Określenie obszaru / obiektu może nastąpić poprzez wskazanie: jednostek podziału terytorialnego kraju lub podziału kraju dla celów EGiB(jednostki ewidencyjne, obręby ewidencyjne, działki ewidencyjne), wykazu godeł mapy, współrzędnych poligonu

[2] Cel lub zakres upoważnienia do wykorzystywania udostępnionych materiałów państwowego zasobu geodezyjnego i kartograficznego należy wybrać według listy stanowiącej załącznik do wzoru niniejszej licencji.

[3] Licencja wystawiona zgodnie z zasadami określonymi w art. 40c ust. 4 ustawy z dnia 17 maja 1989r. - Prawo geodezyjne i kartograficzne zawiera:
1) niepowtarzalny identyfikator umożliwiający weryfikację autentyczności licencji;
2) adres strony internetowej umożliwiającej przeprowadzenie weryfikacji, o której mowa w pkt 1;
3) wskazanie daty, godziny, minuty oraz sekundy, w której nastąpiło wygenerowanie licencji w trybie art. 40c ust. 4 ustawy z dnia 17 maja 1989 r. - Prawo geodezyjne i kartograficzne;
4) klauzulę, że zgodnie z art. 40c ust. 4 ustawy z dnia 17 maja 1989 r. - Prawo geodezyjne i kartograficzne samodzielnie wydrukowana licencja nie wymaga podpisu organu lub upoważnionego pracownika oraz pieczęci urzędowej;

Mapa do celów projektowych

skala 1:500

zlec. 185/2017

godło 6.182.11.05.1.2, 6.182.11.05.1.1, 6.182.11.04.2.2, 6.182.11
6.182.11.04.1.1, 6.182.11.03.2.2, 6.182.11.03.2.4, 6.182.11
6.182.11.03.1.4, 6.182.11.03.3.2, 6.182.11.03.1.3, 6.182.11
6.182.11.02.2.1, 6.182.11.02.1.2, 6.183.11.22.4.3, 6.183.11

1. Układ współrzędnych: układ 2000/18
2. Układ wysokości: poziom odniesienia Kronsztadt86

Województwo: wielkopolskie
Powiat: obornicki
Nazwa jedn. ewid.: Oborniki
Identyfikator jedn. ewid.: 301601_5
Nazwa obr. ewid.: Łukowo
Identyfikator obr. ewid.: 301601_5.0015
Arkusze mapy ewid.: 1, 2, 3, 4
Miejscowość: Łukowo

„APEGEO"
Usługi Geodezyjne - Artur Perła
61-622 Poznań, ul. Naramowicka 35c/9
tel. 501 446 955
NIP 764-138-60-89 Regon 301602170

Oznaczenie i informacje o służebnościach gruntowych mających wpływ na zagospodarowanie gruntów, zlokalizowanych w granicach projektowanej inwestycji	nie ustalono
Oznaczenie i symbol konturu użytku gruntowego, który nie jest ujawniony w bazie danych ewidencji gruntów i budynków	brak

W obszarze oznaczonym linią ▬ dokonano aktualizacji treści mapy zasadniczej.

Mapa aktualna na dzień 29.12.2017 r.

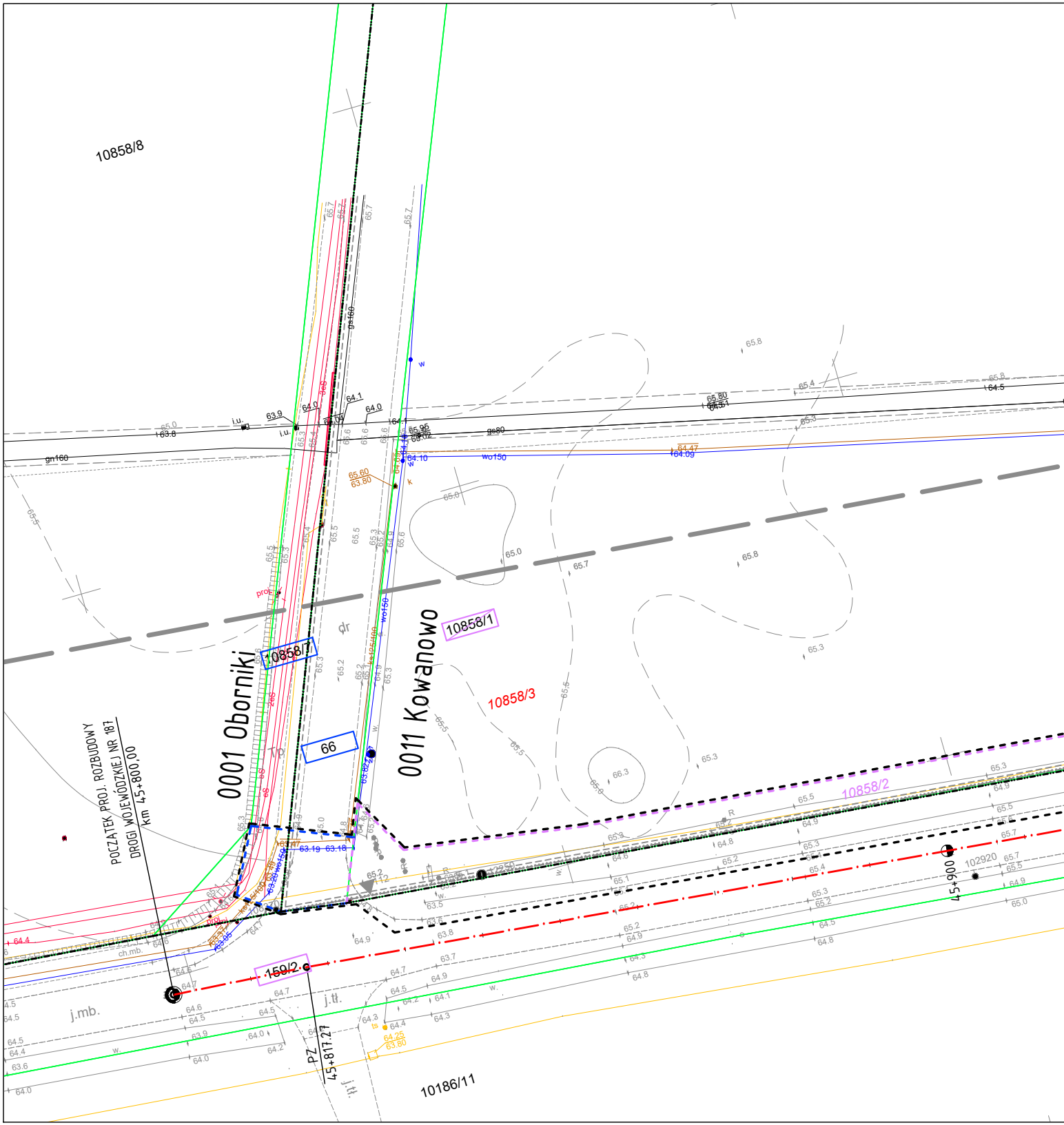
10858/8
0001 Oborniki
0011 Kowanowo
10858/7
10858/1
10858/3
10858/2
66
159/2
10186/11
POCZĄTEK PROJ. ROZBUDOWY
DROGI WOJEWÓDZKIEJ NR 187
km 45+800,00
PZ
45+817,27
45+900
102920
gs160
gn160
gs80
wo150
dr
i.u.
j.mb.
j.tł.
ch.mb.
proj.
w
k
65.60
63.80
64.47
64.09
64.10
63.19
63.18
64.25
63.80
65.8
65.7
65.5
65.3
65.0
66.3
64.9
64.5
64.0
63.9
63.8

Poświadcza się, że niniejszy dokument został opracowany w wyniku prac geodezyjnych i kartograficznych, których rezultaty zawiera operat techniczny wpisany do ewidencji materiałów państwowego zasobu geodezyjnego i kartograficznego

STAROSTA OBORNICKI

P. 3016. 2018. 549

(Identyfikator ewidencyjny materiału zasobu - operatu technicznego)

2018 -05- 14

(Data wpisania operatu technicznego do ewidencji materiałów zasobu)

Z up. S T A R O S T Y
Kierownik Referatu
Powiatowy Ośrodek Dokumentacji
Geodezyjnej i Kartograficznej
Krzysztof Nowak

(imię, nazwisko i podpis osoby reprezentującej organ)

Arkusz mapy 10(10)

GK.6640.1343.2017

.04.2.1, 6.182.11.04.1.2
.03.2.3, 6.182.11.03.4.1
.02.2.2, 6.182.11.02.2.4
.22.3.4, 6.183.11.22.3.3

Sporządził:

EODETA UPRAWNIONY
inż. Artur Perła
uprawnienia nr 21473
-622 Poznań, ul. Naramowicka 35c/9
tel. 501 446 955

Kolorem czerwonym zaznaczono punkty osnowy geodezyjnej, które podlegają ochronie. Zgodnie z art. 48 pkt 3 ustawy z dnia 17 maja 1989 r. Prawo geodezyjne i kartograficzne (Dz.U. z 2016 r. poz. 1629, z późn. zm.), kto (...) niszczy, uszkadza i przemieszcza znaki geodezyjne (...) podlega karze grzywny.

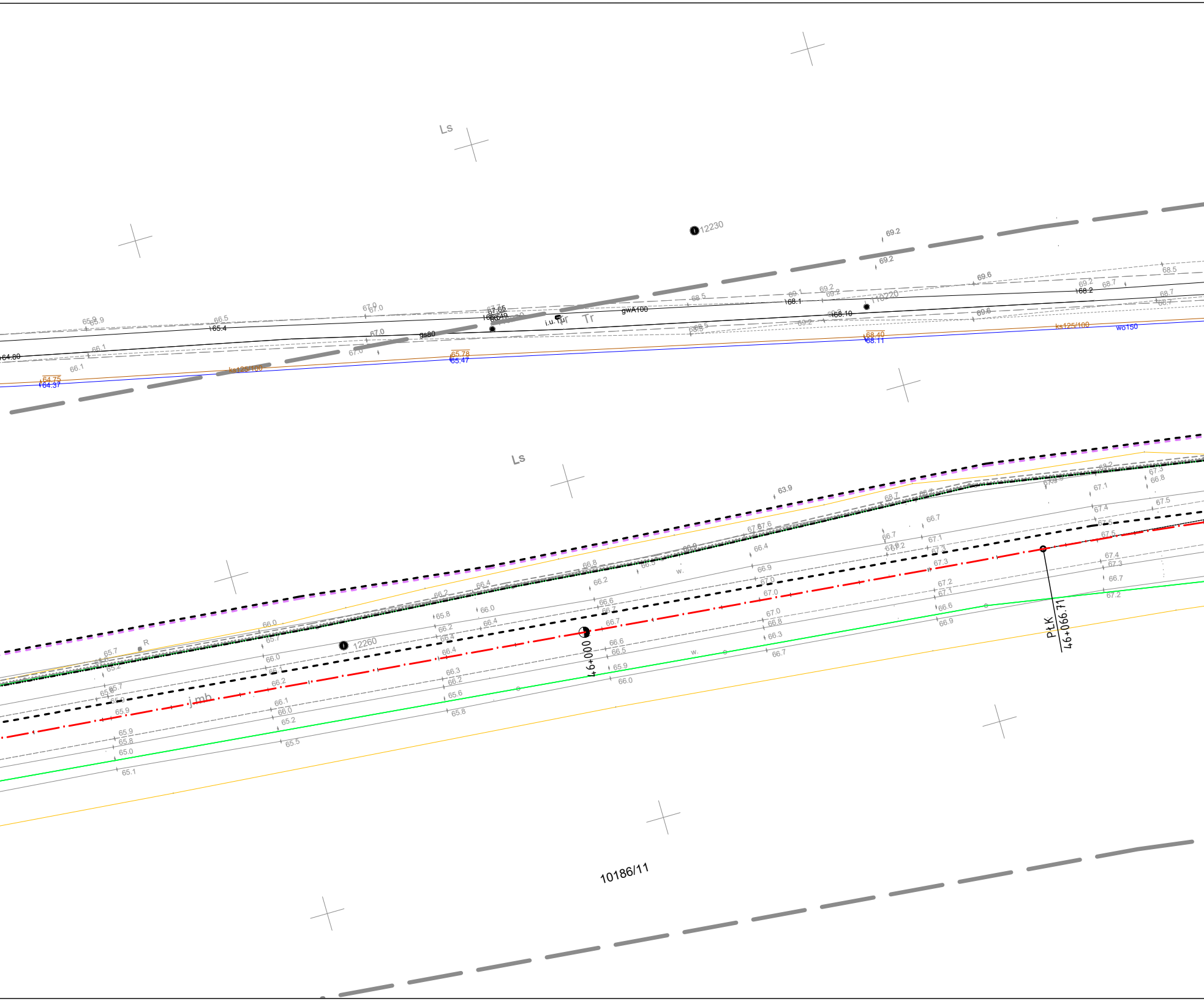
Ls
12230
69.2
69.2
69.6
68.5
68.7
68.2
69.2
68.1
69.1
110220
68.10
68.40
68.11
ks125/100
wo150
gwA100
i.u.Tur
Tr
gs80
67.65
67.0
65.4
65.9
66.5
66.1
64.80
64.75
64.37
65.78
65.47
ks125/100
Ls
63.9
12260
j.mb.
R
46+000
PłK
46+066.71
10186/11

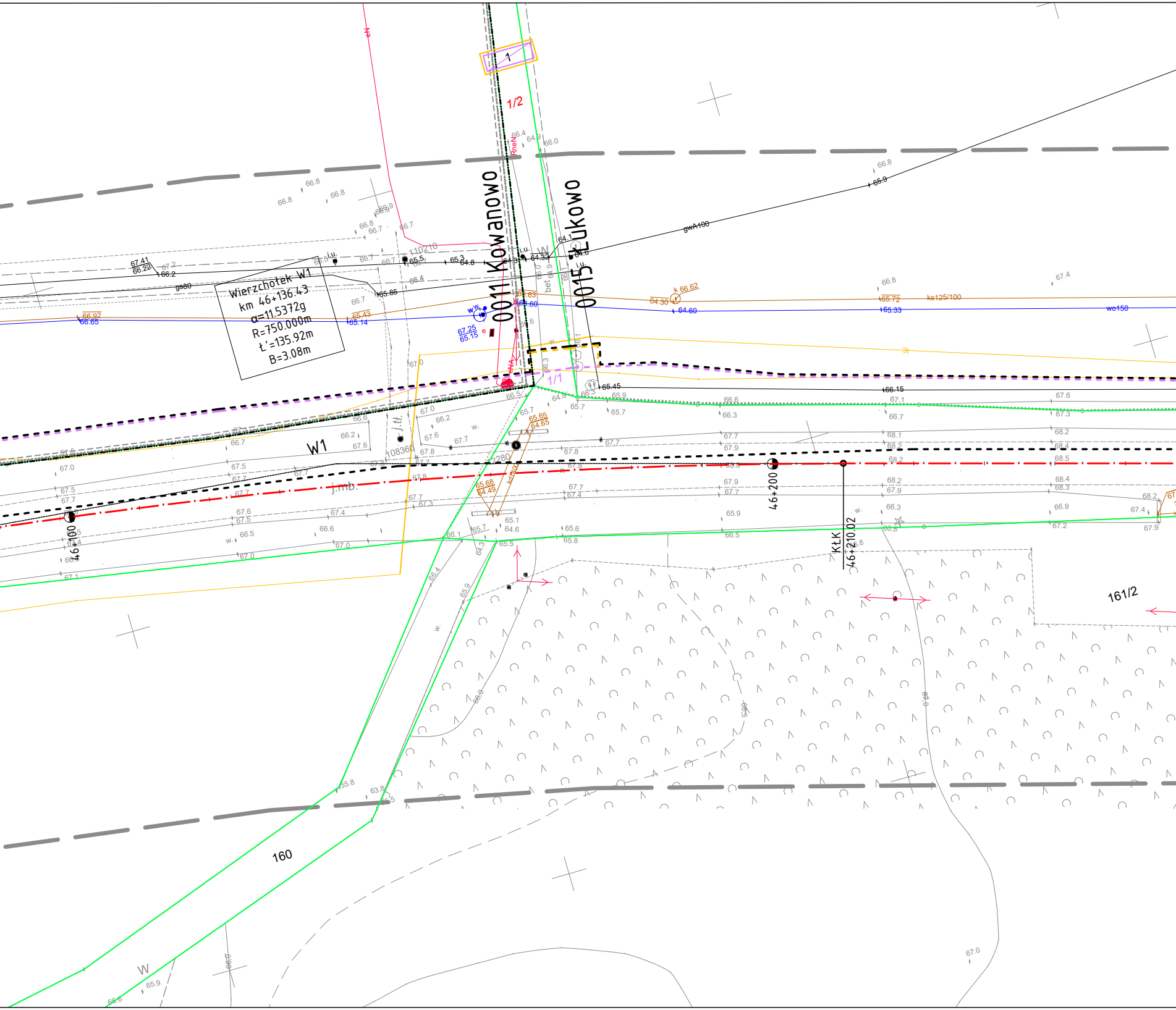
Wierzchołek W1
km 46+136.43
α=11.5372g
R=750.000m
Ł'=135.92m
B=3.08m
0011 Kowanowo
0015 Łukowo
W1
46+100
46+200
KŁK
46+210.02
161/2
160
1/2
1/1
gwA100
ks125/100
wo150
gs80
j.mb.
j.tł.
108360
110210
0280
k 66.62
67.25
65.15
65.45
66.15
64.30
65.72
64.60
65.33
66.92
66.65
65.43
65.14
65.85
67.41
66.22
64.32
64.34
65.68
64.49
65.65
64.65
W
w.

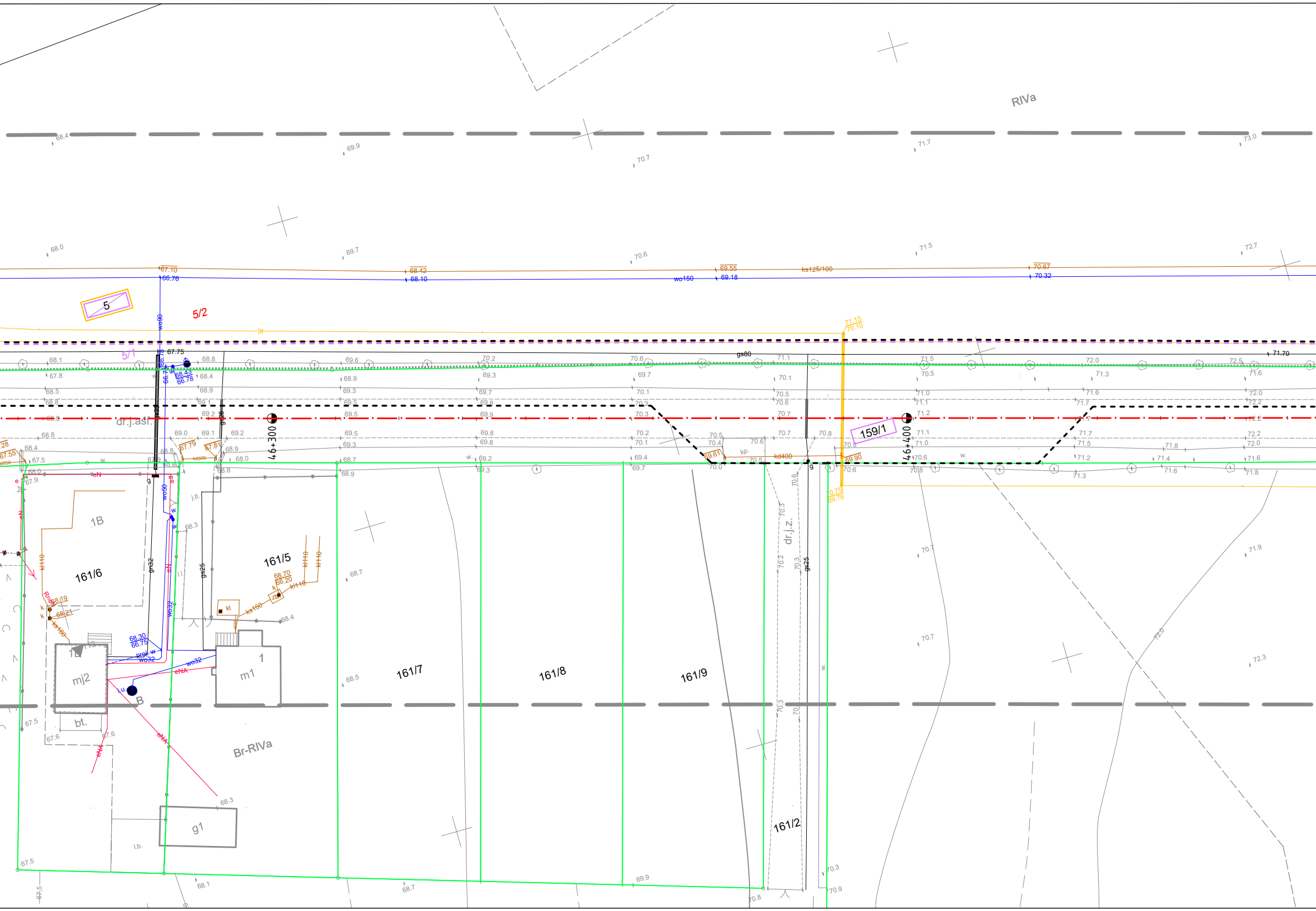
RIVa
5
5/2
5/1
67.10
66.76
68.42
68.10
wo150
69.55
69.18
ks125/100
70.67
70.32
71.15
70.10
gs80
71.70
wo90
67.75
68.43
66.78
dr.j.asf.
46+300
46+400
159/1
kd400
69.61
69.90
70.75
69.76
1B
161/6
161/5
68.70
66.20
kl110
ks150
kl
zb
68.30
66.75
wo32
gs25
gn32
wo50
eN
eNA
mj2
m1
1
B
bt.
Br-RIVa
g1
l.b.
161/7
161/8
161/9
dr.j.z.
161/2


46+500
46+600
162/2
10010
ks125/100
wo150
71.55
71.18
72.12
71.79
72.74
72.41
73.33
73.05
72.95
73.5
74.0
74.8
73.2
73.7
74.3
73.4
74.5
74.9
75.0
74.6
74.7
w.


74.8
75.6
75.0
75.4
wo150
73.47
73.18
74.34
73.98
74.38
74.05
ks125/100
74.39
74.07
gsD90
74.50
74.9
74.9
75.3
75.7
76.0
75.8
75.5
75.5
75.6
74.8
74.8
74.9
75.2
75.4
75.5
75.5
75.7
75.2
75.4
75.5
75.2
75.4
75.5
75.8
75.9
76.1
76.1
76.3
10110
75.5
75.7
75.9
76.0
76.2
76.3
76.4
75.6
75.8
76.0
76.1
76.3
76.3
76.5
46+700
46+800
75.5
75.7
75.9
76.0
76.2
76.3
76.4
75.2
75.4
75.6
75.8
75.9
76.0
76.2
76.3
74.6
75.0
74.5
75.0
75.3
75.5
75.5
75.6
75.6
75.0
75.5
75.8
75.9
75.8
75.7
75.8
75.6
75.5


RIIIb
76.4
75.7
77.0
77.4
74.69
74.37
76.5
75.52
75.19
77.0
ks125/100
75.99
75.57
75.8
wo150
77.7
wo150
PZ
46+860.00
76.2
76.0
76.3
76.3
76.8
76.5
76.8
76.7
77.0
76.8
77.3
77.2
77.9
77.7
78.3
78.1
76.5
76.7
77.1
77.2
77.2
77.8
78.2
78.5
76.7
76.9
77.2
77.6
77.9
78.3
78.7
76.7
76.9
77.3
77.7
78.0
78.4
78.5
46+900
47+000
76.7
76.8
77.2
77.6
77.9
78.3
78.7
76.5
76.7
77.1
77.1
77.2
77.3
77.8
78.2
78.6
75.9
76.2
76.5
76.6
76.7
76.7
77.2
77.7
78.1
76.1
76.3
76.7
76.8
76.9
77.0
77.4
78.0
78.2
76.06
76.0
76.5
77.4
78.3
RIIIb
75.9
77.5
78.3
76.6
162/1

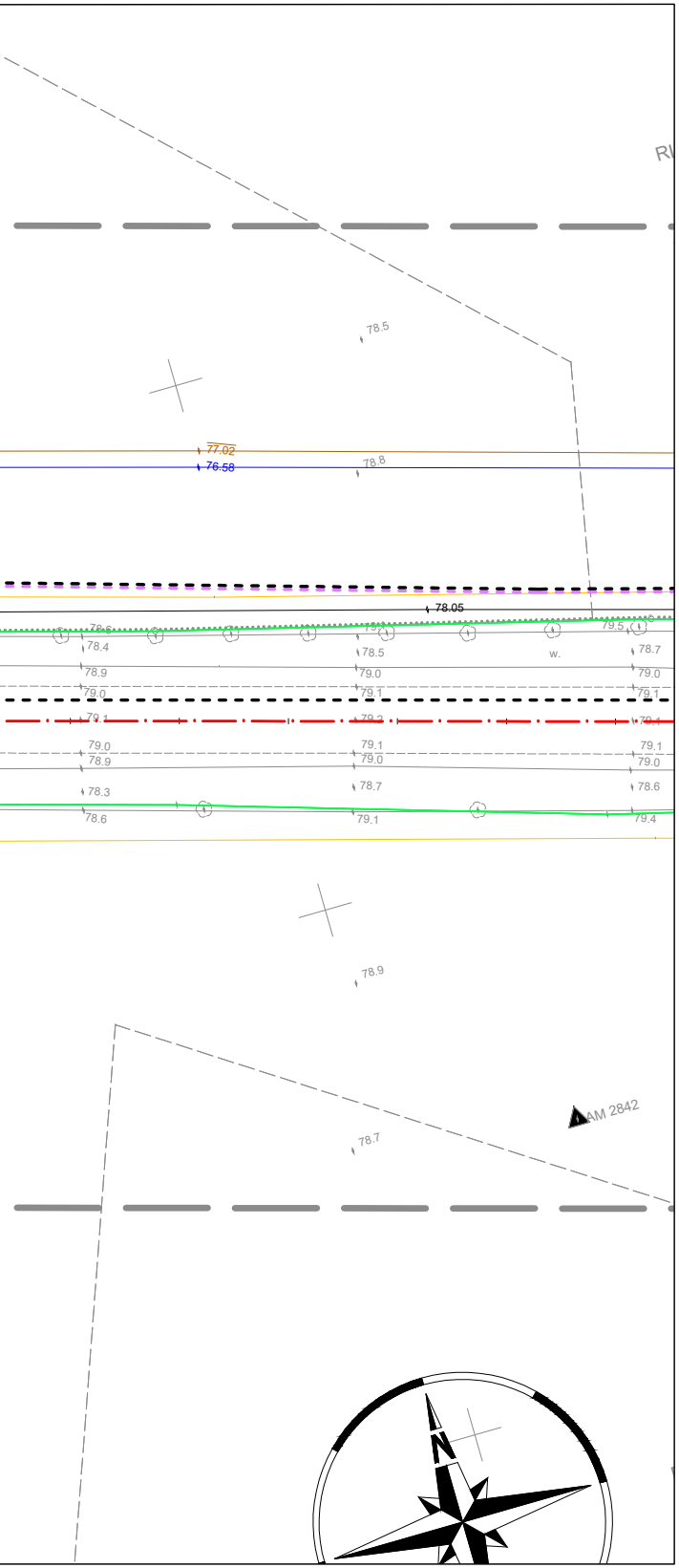
RI
78.5
77.02
76.58
78.8
78.05
78.4
78.5
78.7
79.5
w.
78.9
79.0
79.0
79.1
79.1
79.1
79.2
79.1
79.0
79.1
79.1
78.9
79.0
79.0
78.3
78.7
78.6
78.6
79.1
79.4
78.9
AM 2842
78.7
N

LEGENDA

— — —	linie określające granice terenu niezbędnego dla obiektów budowlanych, w tym:
— — —	linie rozgraniczające teren drogi wojewódzkiej
— — —	linie rozgraniczające teren drogi gminnej
— — —	linie określające zakres budowy lub przebudowy urządzeń wodnych lub urządzeń melioracji wodnych szczegółowych
— — —	linie określające zakres budowy lub przebudowy sieci uzbrojenia terenu
— — —	linie określające zakres budowy lub przebudowy innych dróg publicznych
— — —	linie określające zakres budowy lub przebudowy zjazdów
———	istniejące granice działek
—·—	projektowana oś
1/7	istniejące numery działek
1/7	numery działek po podziale przewidzianych pod drogę wojewódzką
1/7	numery działek po podziale pozostających przy obecnym właścicielu
~~1/7~~	działki do podziału na których zlokalizowana jest droga wojewódzka
~~1/7~~	działki do podziału na których zlokalizowana jest droga gminna
1/7	działki na których ustala się zakres budowy lub przebudowy urządzeń wodnych lub urządzeń melioracji wodnych szczegółowych
1/7	działki na których ustala się obowiązek budowy lub przebudowy innych dróg publicznych
1/7	działki na których ustala się obowiązek budowy lub przebudowy zjazdów
1/7	działki na których ustala się obowiązek budowy lub przebudowy sieci uzbrojenia terenu

SMP projektanci

SMP Projektanci Sp. z o.o. Sp. k.
ul. Głuchowska 1
60-101 Poznań
www.smp.poznan.pl
e-mail: biuro@smp.poznan.pl
tel. 61 861 96 36, fax. 61 861 06 44
NIP 779-23-71-246 REGON 301375359

Inwestor: Wielkopolski Zarząd Dróg Wojewódzkich w Poznaniu
ul. Wilczak 51, 61-623 Poznań

Nazwa inwestycji:
Rozbudowa drogi wojewódzkiej nr 187 Oborniki-Żerniki
w zakresie budowy ścieżki rowerowej

Branża: MAT. ZRID
Stadium dokumentacji: PB/PW

Stanowisko	Imię i nazwisko	Nr uprawnień specjalność	Podpis
Projektant	mgr inż. Szymon Antkowiak	WKP/0121/POOD/16 specjalność inż. drogowa	Antkowiak
Opracował	mgr inż. Mateusz Nogaj		Nogaj
Opracował	mgr inż. Tomasz Wierzbicki		Wierzbicki
Sprawdzający	mgr inż. Marcin Matysik	WKP/0233/POOD/06 drogowa	Matysik

Tytuł rysunku: Mapa z proponowanym przebiegiem drogi
Nr 2.1

Nr umowy: 625/92.WZP/17
Data opracowania: 09/2020
Skala: 1:500