Oborniki, 2022-01-04

Licencja nr GK.6642.2328.2021_3016_CL2

1. Nazwa organu wydającego licencję:
STAROSTA OBORNICKI

2. Licencjobiorca: SMP Projektanci spółka z ograniczoną odpowiedzialnością Sp. k.
Głuchowska 1 , Poznań 60-101 Poznań

3. Informacje o materiałach państwowego zasobu geodezyjnego i kartograficznego, których dotyczy licencja:

Lp.	Nazwa materiału państwowego zasobu geodezyjnego i kartograficznego	Identyfikator materiału państwowego zasobu geodezyjnego i kartograficznego	Data wykonania kopii	Określenie obszaru / obiektu, do którego odnosi się licencja[1]
1	Mapa zasadnicza w postaci wektorowej	PL.PZGiK.7468	2022-01-04	JE: Gmina Oborniki, Obr.: 0015, Dz.: 62, 65/3, 65/7, 65/8, 66/3, 66/4, 113/4, 113/5, 113/12, 113/13, 113/14, 113/15, 113/16, 113/19, 113/35, 113/37, 113/38, 143/1, 143/2, 149, 150/1, 151/5, 152/1, 157/5, 157/6, 157/7, 157/18, 177, 194, 195/2, 216/1, 216/3, 216/7, 216/8, 217, 222, 223, 256/1, 256/2, 256/3, 10184/1, 10184/2, 10185/1, 10185/3

4. Niniejsza licencja upoważnia licencjobiorcę wymienionego w pkt 2 lub podmioty ustanowione przez licencjobiorcę do wykorzystania wyszczególnionych w pkt 3 materiałów państwowego zasobu geodezyjnego i kartograficznego[2]

dla dowolnych potrzeb

5. Nie narusza licencji udostępnianie materiałów państwowego zasobu geodezyjnego i kartograficznego przez licencjobiorcę innym podmiotom dla realizacji celu i w granicach uprawnień określonych w pkt 4.

1) 9891D34FF04842A3A4E2F275EB7702AE
2) https://ikerg2.powiatobornicki.pl/weryfikacja
3) 2022-01-05 07:19:40
4) zgodnie z art. 40c ust. 4 ustawy samodzielnie wydrukowana licencja nie wymaga podpisu organu lub upoważnionego pracownika oraz pieczęci urzędowej
5) W celu weryfikacji autentyczności licencji należy wpisać w przeglądarce internetowej adres strony podany w pkt 2, wybrać pozycję: 'Weryfikuj licencję', a następnie w polu opisującym identyfikator systemowy licencji wpisać zestaw znaków z pkt 1 i nacisnąć przycisk : 'Weryfikuj'

....
(podpis organu lub upoważnionej osoby[3])

Zgodnie z art. 48a ust. 1 ustawy z dnia 17 maja 1989 r. - Prawo geodezyjne i kartograficzne (t.j. Dz.U. 2021 r., poz. 1990). kto wykorzystuje materiały państwowego zasobu geodezyjnego i kartograficznego bez wymaganej licencji lub niezgodnie z warunkami licencji lub udostępnia je wbrew postanowieniom licencji osobom trzecim, podlega karze pieniężnej w wysokości dziesięciokrotności opłaty za udostępnienie tych materiałów.

---

[1] Określenie obszaru / obiektu może nastąpić poprzez wskazanie: jednostek podziału terytorialnego kraju lub podziału kraju dla celów EGiB(jednostki ewidencyjne, obręby ewidencyjne, działki ewidencyjne), wykazu godeł mapy, współrzędnych poligonu

[2] Cel lub zakres upoważnienia do wykorzystywania udostępnionych materiałów państwowego zasobu geodezyjnego i kartograficznego należy wybrać według listy stanowiącej załącznik do wzoru niniejszej licencji.

[3] Licencja wystawiona zgodnie z zasadami określonymi w art. 40c ust. 4 ustawy z dnia 17 maja 1989r. - Prawo geodezyjne i kartograficzne zawiera:
1) niepowtarzalny identyfikator umożliwiający weryfikację autentyczności licencji;
2) adres strony internetowej umożliwiającej przeprowadzenie weryfikacji, o której mowa w pkt 1;
3) wskazanie daty, godziny, minuty oraz sekundy, w której nastąpiło wygenerowanie licencji w trybie art. 40c ust. 4 ustawy z dnia 17 maja 1989 r. - Prawo geodezyjne i kartograficzne;
4) klauzulę, że zgodnie z art. 40c ust. 4 ustawy z dnia 17 maja 1989 r. - Prawo geodezyjne i kartograficzne samodzielnie wydrukowana licencja nie wymaga podpisu organu lub upoważnionego pracownika oraz pieczęci urzędowej;

Poświadcza się, że niniejszy dokument został opracowany w wyniku prac geodezyjnych i kartograficznych, których rezultaty zawiera operat techniczny wpisany do ewidencji materiałów państwowego zasobu geodezyjnego i kartograficznego

STAROSTA OBORNICKI

P. 3016. 2018. 549
....
(Identyfikator ewidencyjny materiału zasobu i- operatu technicznego)

2018 -05- 14
....
(Data wpisania operatu technicznego do ewidencji materiałów zasobu)

Z up. STAROSTY
Kierownik Referatu
Powiatowy Ośrodek Dokumentacji
Geodezyjnej i Kartograficznej
Krzysztof Nowak
....
(imię, nazwisko i podpis osoby reprezentującej organ)

Arkusz mapy 10(10)
GK.6640.1343.2017

Mapa do celów projektowych

skala 1:500

zlec. 185/2017

godło 6.182.11.05.1.2, 6.182.11.05.1.1, 6.182.11.04.2.2, 6.182.11.04.2.1, 6.182.11.04.1.2 6.182.11.04.1.1, 6.182.11.03.2.2, 6.182.11.03.2.4, 6.182.11.03.2.3, 6.182.11.03.4.1 6.182.11.03.1.4, 6.182.11.03.3.2, 6.182.11.03.1.3, 6.182.11.02.2.2, 6.182.11.02.2.4 6.182.11.02.2.1, 6.182.11.02.1.2, 6.183.11.22.4.3, 6.183.11.22.3.4, 6.183.11.22.3.3

Województwo: wielkopolskie
Powiat: obornicki
Nazwa jedn. ewid.: Oborniki
Identyfikator jedn. ewid.: 301601_5
Nazwa obr. ewid.: Łukowo
Identyfikator obr. ewid.: 301601_5.0015
Arkusze mapy ewid.: 1, 2, 3, 4
Miejscowość: Łukowo

1. Układ współrzędnych: układ 2000/18
2. Układ wysokości: poziom odniesienia Kronsztadt86

„APEGEO"
Usługi Geodezyjne - Artur Perła
61-622 Poznań, ul. Naramowicka 35c/9
tel. 501 446 955
NIP 764-138-60-89 Regon 301602170

Sporządził:

GEODETA UPRAWNIONY
inż. Artur Perła
uprawnienia nr 21473
61-622 Poznań, ul. Naramowicka 35c/9
tel. 501 446 955

Oznaczenie i informacje o służebnościach gruntowych mających wpływ na zagospodarowanie gruntów, zlokalizowanych w granicach projektowanej inwestycji	nie ustalono
Oznaczenie i symbol konturu użytku gruntowego, który nie jest ujawniony w bazie danych ewidencji gruntów i budynków	brak

Mapa aktualna na dzień 29.12.2017 r.

W obszarze oznaczonym linią ▬ dokonano aktualizacji treści mapy zasadniczej.

Kolorem czerwonym zaznaczono punkty osnowy geodezyjnej, które podlegają ochronie. Zgodnie z art. 48 pkt 3 ustawy z dnia 17 maja 1989 r. Prawo geodezyjne i kartograficzne (Dz.U. z 2016 r. poz. 1629, z późn. zm.), kto (...) niszczy, uszkadza i przemieszcza znaki geodezyjne (...) podlega karze grzywny.

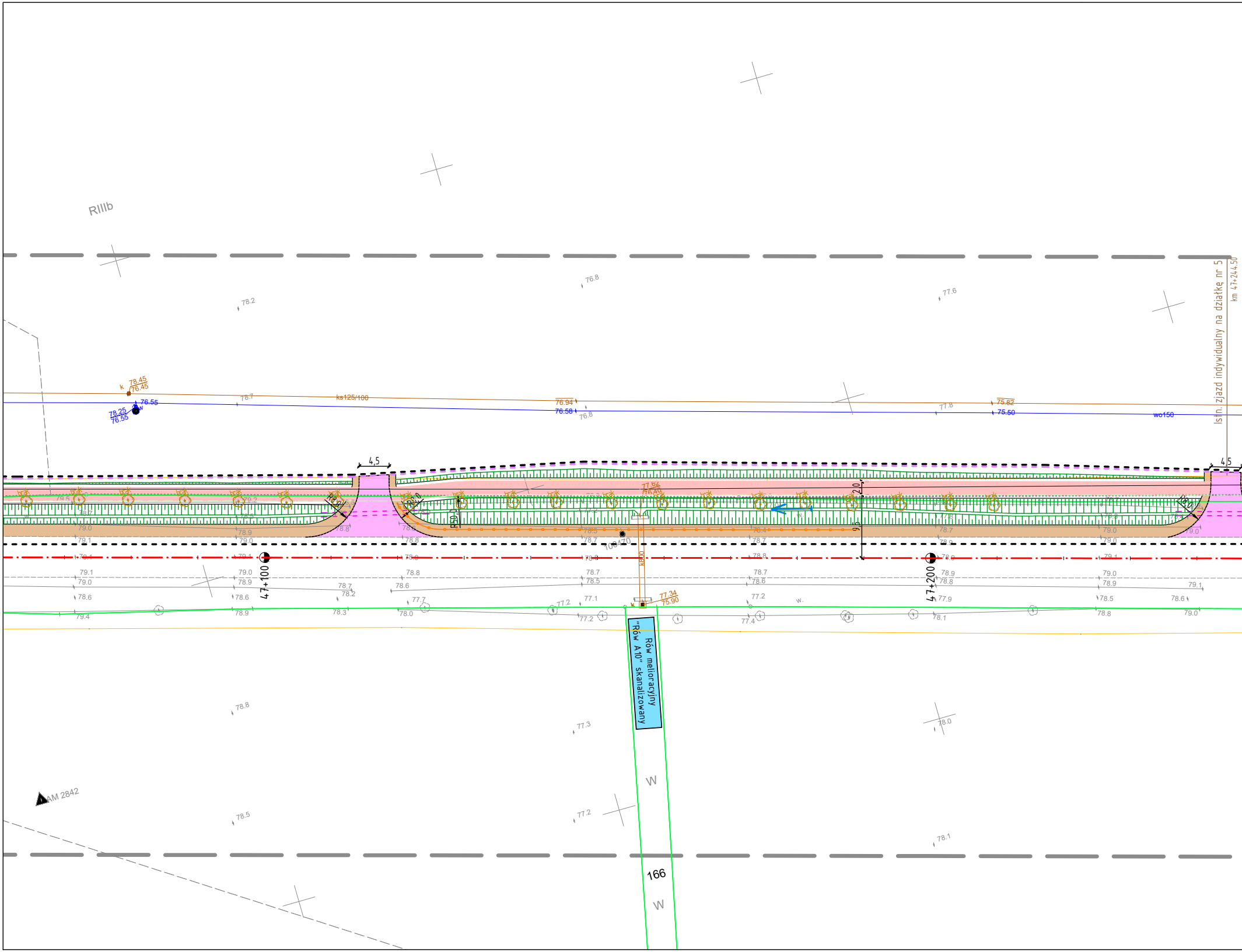
RIIIb
78.2
76.8
77.6
Istn. zjazd indywidualny na działkę nr 5
km 47+244,50
78.45
76.45
78.25
76.55
76.55
78.7
ks125/100
76.94
76.58
76.8
77.8
75.82
75.60
wo150
4,5
4,5
77.64
76.40
2,0
9,5
47+100
47+200
77.34
75.90
Rów melioracyjny "Rów A10" skanalizowany
W
166
W
78.8
77.3
78.0
AM 2842
78.5
77.2
78.1


5
167
RIIIb
RIIIb
ks125/100
wo150
77.22
76.99
78.04
77.74
78.07
77.78
78.20
R6.0
10160
47+300
PZ
47+400.00
47+400.00
78.4
78.8
79.2
79.4
78.6
79.1
79.3
79.5
79.1
79.2
79.3
79.4
79.5
79.3
79.1
78.8
79.0
79.3
79.4
79.3
79.0
79.3
79.5
79.6
79.7
79.6
79.5
79.1
79.4
79.5
79.7
79.8
79.7
79.5
79.2
79.4
79.7
79.8
79.9
79.8
79.6
79.4
79.6
79.8
80.0
80.0
79.9
79.8
79.3
79.6
79.9
80.0
80.1
80.0
79.9
79.4
79.8
w.
78.9
79.3
79.5
79.5
79.7
79.1
79.2
79.4

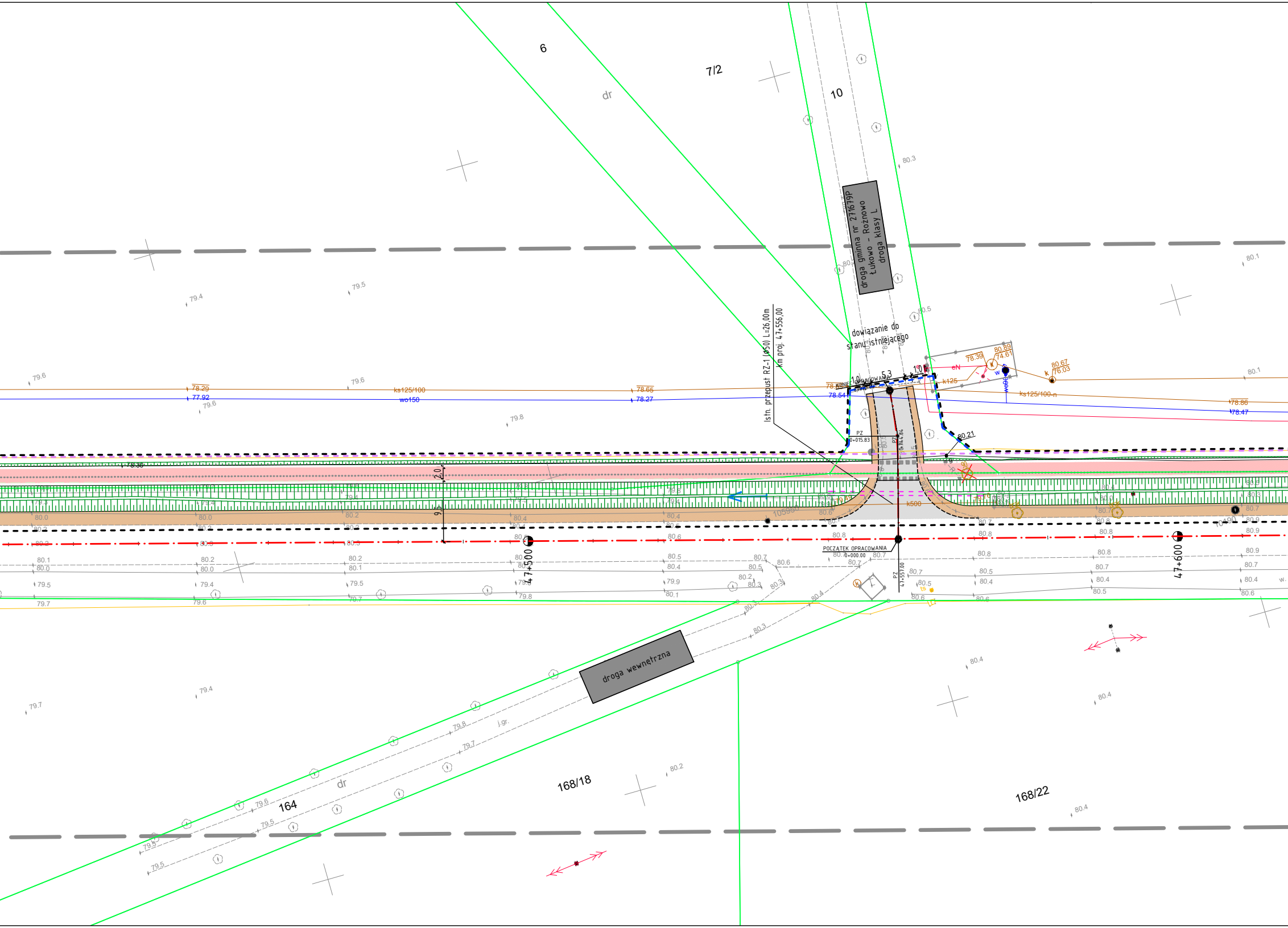
6
7/2
10
dr
droga gminna nr 271679P
Łukowo - Rożnowo
droga klasy L
dowiązanie do
stanu istniejącego
Istn. przepust RZ-1 (Ø50) L=26,00m
Km proj. 47+556,00
KONIEC OPRACOWANIA
1,0
5,3
1,0
78.39
80.89
74.61
80.67
76.03
eN
k125
w
wo90
k
ks125/100
ks125/100-n
wo150
78.29
77.92
78.65
78.27
78.86
78.47
78.54
PZ
0+015.83
PZ
0+144.84
80.21
78.30
2,0
9,5
k500
105950
PZ
47+557.00
POCZĄTEK OPRACOWANIA
0+000.00
47+500
47+600
ts
droga wewnętrzna
j.gr.
dr
164
168/18
168/22

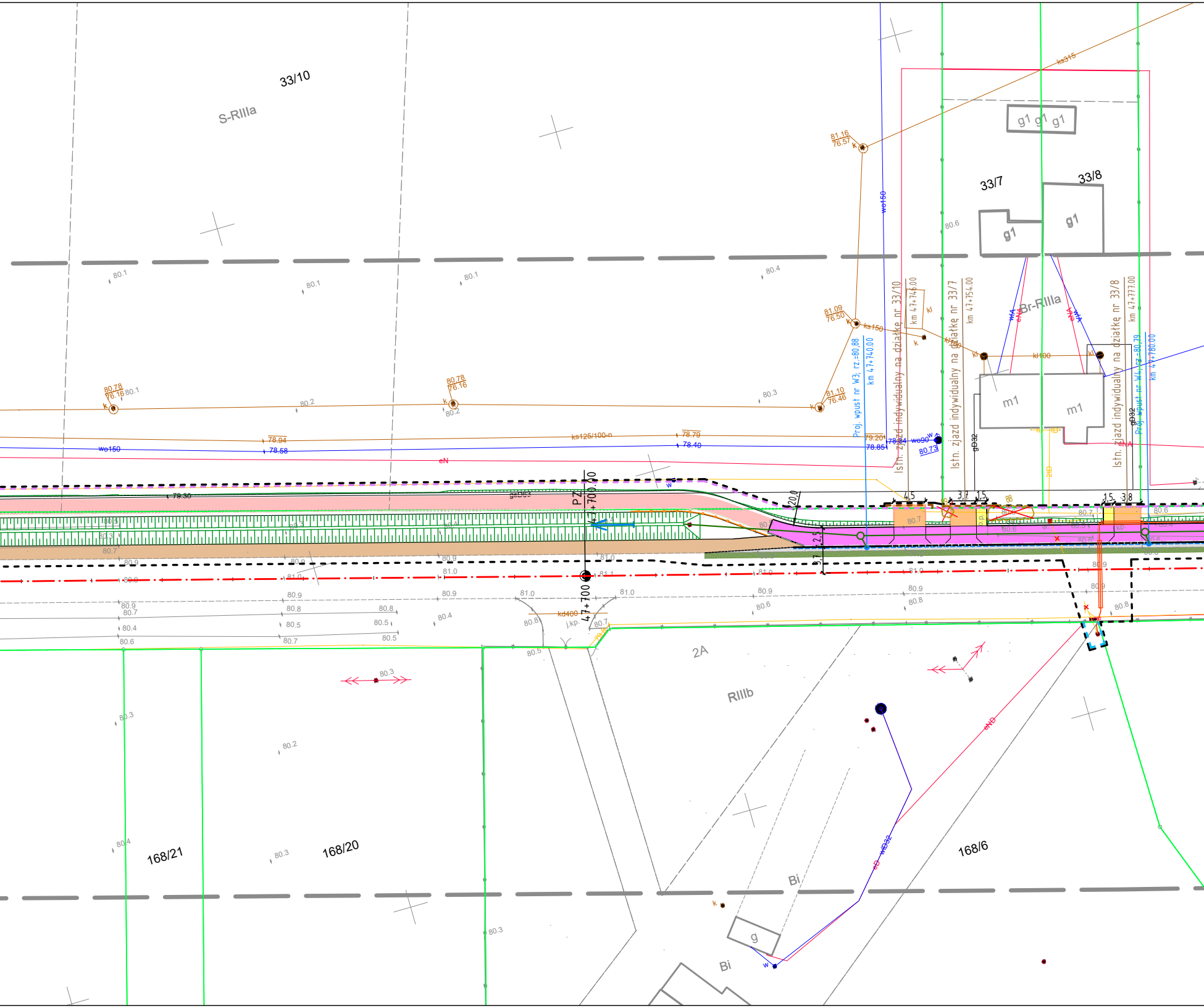
33/10
S-RIIIa
33/7
33/8
g1 g1 g1
g1
g1
Br-RIIIa
m1
m1
wo150
ks315
81.16
76.57
81.09
76.50
ks150
81.10
76.46
80.78
76.16
80.78
76.16
kl100
ks125/100-n
78.94
78.58
78.79
78.40
79.20
78.85
78.84
wo90
80.73
eN
eNA
WA
gD32
Istn. zjazd indywidualny na działkę nr 33/10
km 47+746.00
Istn. zjazd indywidualny na działkę nr 33/7
km 47+754.00
Istn. zjazd indywidualny na działkę nr 33/8
km 47+777.00
Proj. wpust nr W3; rz.=80,88
km 47+740.00
Proj. wpust nr W4; rz.=80,79
km 47+780.00
PZ 47+700.00
47+700.00
20.0
2.5
9.7
4.5
3.7
1.5
1.5
3.8
o.p.
kd400
j.kp.
2A
RIIIb
168/21
168/20
168/6
Bi
Bi
g
eND
wlD32
2lD
80.1
80.2
80.3
80.4
80.5
80.6
80.7
80.8
80.9
81.0
81.1

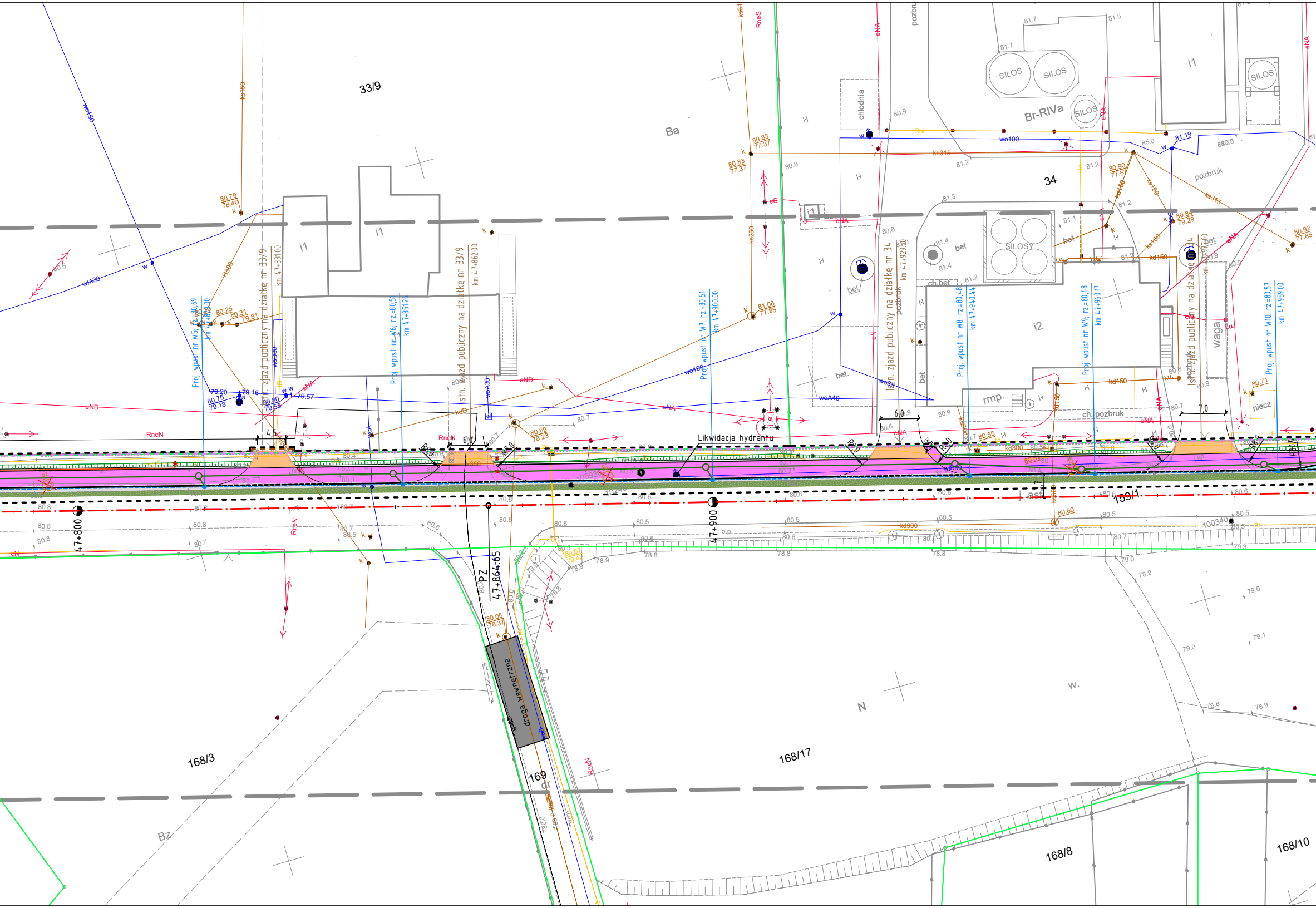
33/9
Ba
i1
i1
Istn. zjazd publiczny na działkę nr 33/9
km 47+831.00
Istn. zjazd publiczny na działkę nr 33/9
km 47+862.00
Proj. wpust nr W5; rz.=80,69
km 47+828.00
Proj. wpust nr W6; rz.=80,51
km 47+851.26
Proj. wpust nr W7; rz.=80,51
km 47+900.00
Istn. zjazd publiczny na działkę nr 34
km 47+929.00
Proj. wpust nr W8; rz.=80,48
km 47+940.44
Proj. wpust nr W9; rz.=80,48
km 47+960.17
Istn. zjazd publiczny na działkę nr 34
Proj. wpust nr W10; rz.=80,57
km 47+989.00
chłodnia
SILOS
SILOS
SILOS
SILOS
SILOSY
Br-RIVa
34
i1
i2
pozbruk
bet
ch. bet
rmp.
ch. pozbruk
waga
niecz
Likwidacja hydrantu
47+800
47+900
PZ
47+864.65
159/1
droga wewnętrzna
169
168/3
168/17
168/8
168/10
N
W.
Bz
wo150
wIA30
wo100
woA40
woA30
eNA
eND
RneN
RneS
ks150
ks250
ks315
kd150
kd300
kt300
4.5
6.0
6.0
7.0
R10
R8.0
R5.0
80.79 / 78.40
80.83 / 77.37
81.06 / 77.95
80.90 / 77.51
80.84 / 79.29
80.92 / 77.65
80.71
80.69 / 78.23
80.55
80.60
80.05 / 78.37
80.67 / 79.42
79.20
79.16
80.75 / 79.18
80.80 / 79.55
79.57
80.25
80.31 / 79.81

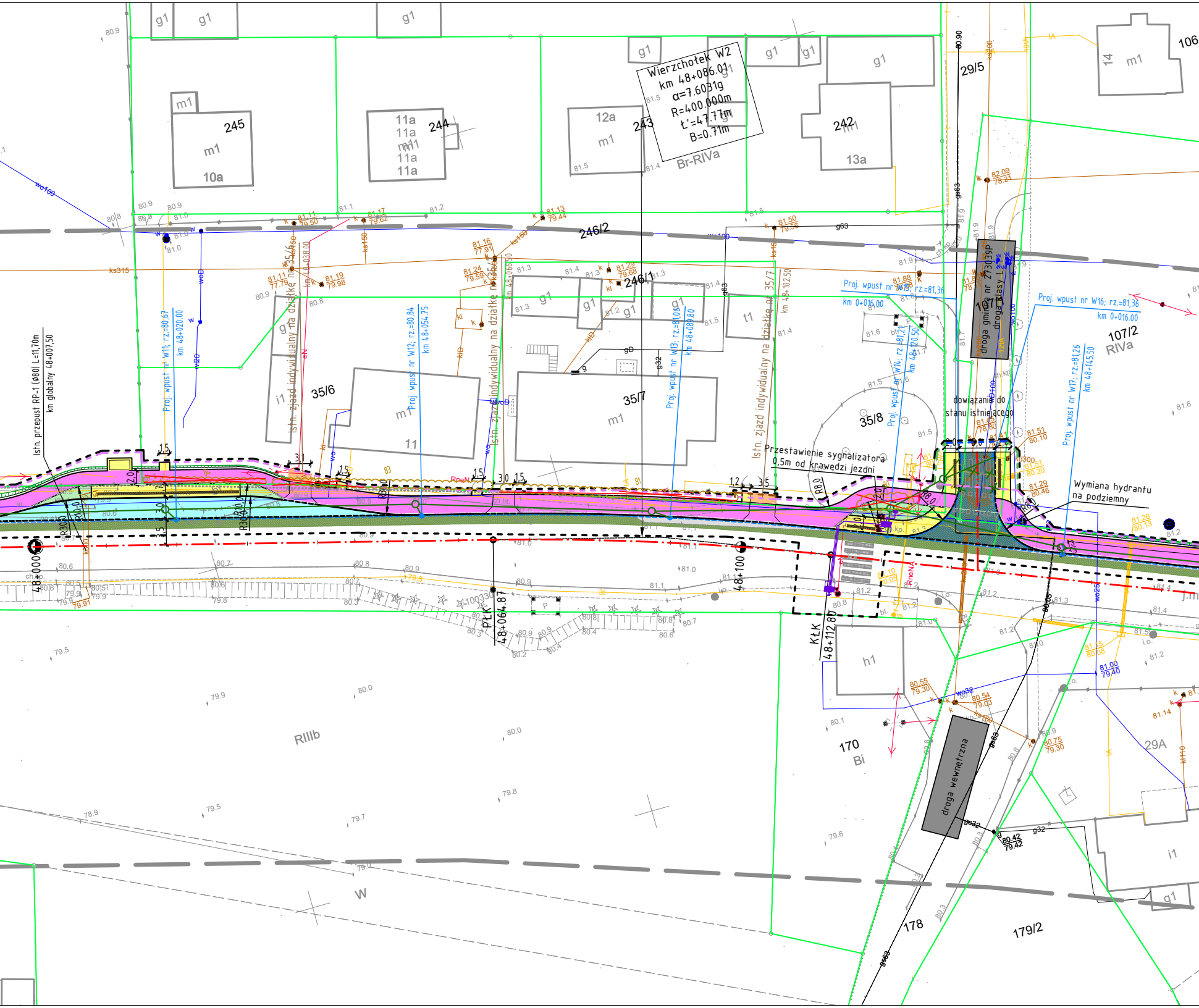
Wierzchołek W2
km 48+086.01
α=7.6031g
R=400.000m
t'=47.77m
B=0.71m
Istn. przepust RP-1 (Ø80) L=11,70m
km globalny 48+007,50
Proj. wpust nr W11; rz.=80,67
km 48+020.00
Istn. zjazd indywidualny na działkę nr 35/6
km 48+038.00
Proj. wpust nr W12; rz.=80,84
km 48+054.75
Istn. zjazd indywidualny na działkę
km 48+066.50
Proj. wpust nr W13; rz.=81,06
km 48+089.80
Istn. zjazd indywidualny na działkę nr 35/7
km 48+102.50
Proj. wpust nr W15; rz.=81,36
km 0+016.00
Proj. wpust nr W14; rz.=81,21
km 48+120.50
droga gminna nr 273039P
droga klasy L
Proj. wpust nr W16; rz.=81,36
km 0+016.00
Proj. wpust nr W17; rz.=81,26
km 48+145.50
dowiązanie do stanu istniejącego
Przestawienie sygnalizatora 0,5m od krawędzi jezdni
Wymiana hydrantu na podziemny
droga wewnętrzna
48+000
48+100
PŁK 48+064.87
KŁK 48+112.80
245
244
243
242
246/2
246/1
35/6
35/7
35/8
29/5
106
107/2
RIVa
Br-RIVa
RIIIb
170
Bi
178
179/2
29A
W
m1
g1
10a
11a
12a
13a
i1
h1
t1
R8,0
R30,0
R10,0
wo100
ks315
ks150
g63
g32
RneN

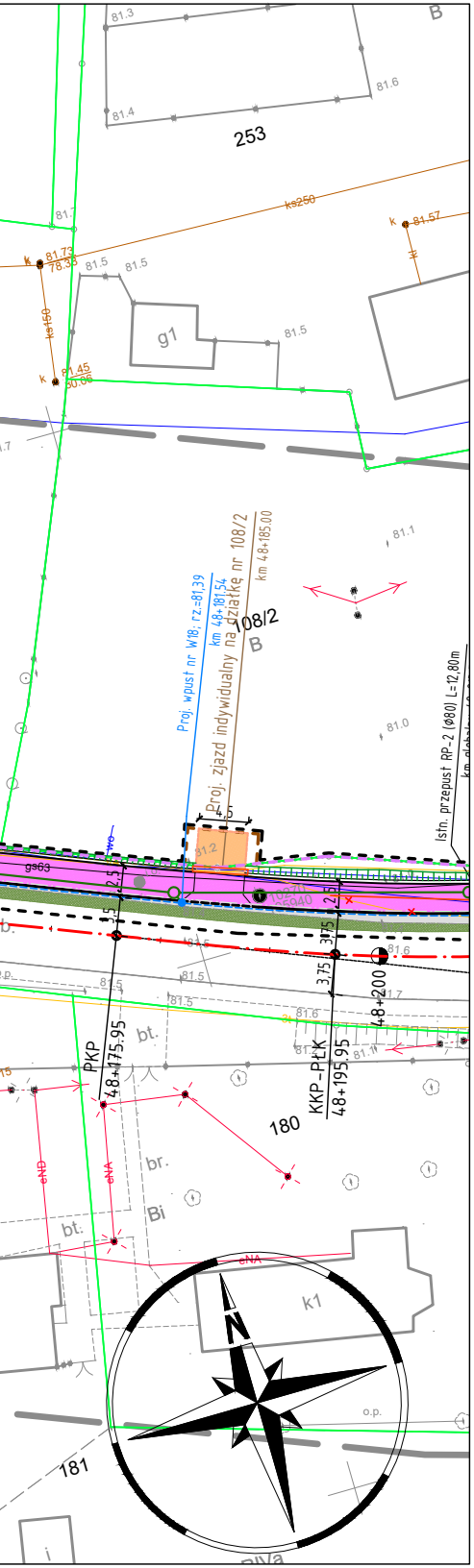
253
81.3
81.6
81.4
81.7
ks250
81.57
81.73
78.38
81.5
g1
81.45
80.86
B
108/2
Proj. zjazd indywidualny na działkę nr 108/2
km 48+185.00
Proj. wpust nr W18; rz.=81.39
km 48+181.54
Istn. przepust RP-2 (Ø80) L=12,80m
81.1
81.0
4.5
81.2
gs63
2.5
3.75
48+200
PKP
48+175.95
KKP-PŁK
48+195.95
bt.
br.
Bi
180
181
k1
eNA
eND
o.p.
N

LEGENDA

— — linie określające granice terenu niezbędnego dla obiektów budowlanych, w tym:
- — — linie rozgraniczające teren drogi wojewódzkiej
- — — linie rozgraniczające teren drogi gminnej
- — — linie określające zakres budowy lub przebudowy urządzeń wodnych lub urządzeń melioracji wodnych szczegółowych
- — — linie określające zakres budowy lub przebudowy sieci uzbrojenia terenu
- — — linie określające zakres budowy lub przebudowy innych dróg publicznych
- — — linie określające zakres budowy lub przebudowy zjazdów

— istniejące granice działek

15/40 istniejące numery działek

— · — projektowana oś drogi wojewódzkiej

— · — projektowana oś ścieżki rowerowej

— projektowany krawężnik 20x30cm

- - - projektowany krawężnik 20x30cm obniżony

— projektowany krawężnik betonowy 20x30 podwyższony (peronowy)

- - - projektowany krawężnik drogowy 12x25cm obniżony

— projektowane obrzeże 8x30cm

- - - projektowana krawędź jezdni

— projektowana krawędź pobocza

— projektowany mur oporowy/palisada betonowa

- - - projektowany przepust

- - - projektowany ściek z kostki

— projektowana konstrukcja oporowa

▭ projektowana jezdnia - naw. bitumiczna

▭ projektowana warstwa ścieralna - naw. bitumiczna

▭ projektowane pobocze - jasne kruszywo łamane

▭ projektowane jezdnie dróg gminnych - naw. z kostki betonowej

▭ projektowane zjazdy - naw. z kostki betonowej (grafitowa)

▭ projektowane zjazdy - naw. bitumiczna

▭ projektowana zieleń (humusowanie wraz z obsianiem trawą)

▭ projektowana ścieżka rowerowa - naw. bitumiczna

▭ projektowana ścieżka rowerowa - naw. z kostki betonowej bezfazowej czerwonej

▭ projektowany chodnik - naw. z kostki betonowej (szara)

▭ projektowana zatoka autobusowa - naw. z kostki betonowej (szara)

◆ projektowana przegroda filtracyjna

ELEMENTY SIECI KANALIZACYJNEJ

—○— projektowany kanał deszczowy ze studnią

●— proj. studnia wpustowa z przykanalikiem

▭○ proj. studnia wpadowa

ELEMENTY SIECI ELEKTROENERGETYCZNEJ

—×—×— likwidowana sieć elektroenergetyczna

— projektowana sieć elektroenergetyczna

—▭— zabezpieczenie sieci rurą osłonową

●–⦶ projektowany słup z oprawą drogową

■ projektowana szafka

— projektowana sieć zasilająca oświetlenie

—▭— zabezpieczenie sieci rurą osłonową

●–■ projektowany słup z oprawą drogową

■ projektowana szafka SO z pomiarem

ELEMENTY SIECI GAZOWEJ

—×—×— istniejąca sieć telekomunikacyjna do demontażu

— projektowana sieć gazowa

ELEMENTY SIECI TELEKOMUNIKACYJNEJ

— istniejąca sieć telekomunikacyjna doziemna

—×—×— istniejąca sieć telekomunikacyjna do demontażu

—<○>— istniejący słup telekomunikacyjny linii napowietrznej

— projektowana sieć telekomunikacyjna doziemna

—<○>— projektowany słup telekomunikacyjny, drewniany h=8,5m

— ist. przęsła do przełożenia na proj. słup linii napowietrznej

—▭— zabezpieczenie sieci rurą osłonową

—▭— projektowana studnia kablowa

WYCINKA DRZEW I KRZEWÓW

⊙ 112 zinwentaryzowane drzewa przeznaczone do pozostawienia

○ 124 zinwentaryzowane krzewy przeznaczone do pozostawienia

⊗ 111 zinwentaryzowane drzewa przeznaczone do wycinki

⊗ 106 zinwentaryzowane krzewy przeznaczone do wycinki

⊙ 1 zinwenatryzowane drzewa przeznaczone do przesadzenia

SMP projektanci

SMP Projektanci Sp. z o.o. Sp. k.
ul. Głuchowska 1
60-101 Poznań
www.smp.poznan.pl
e-mail: biuro@smp.poznan.pl
tel. 61 861 96 36, fax. 61 861 06 44
NIP 779-23-71-246 REGON 301375359

Inwestor: Wielkopolski Zarząd Dróg Wojewódzkich w Poznaniu
ul. Wilczak 51, 61-623 Poznań

Nazwa inwestycji: Rozbudowa drogi wojewódzkiej nr 187 Oborniki-Żerniki
w zakresie budowy ścieżki rowerowej

Branża: PROJEKT ZAGOSPODARAWANIA TERENU

Stadium dokumentacji: PB

Stanowisko	Imię i nazwisko	Uprawnienia	Podpis
Projektant Branża drogowa	mgr inż. Szymon Antkowiak	WKP/0121/POOD/16 specjalność inż. drogowa	
Sprawdzający Branża drogowa	mgr inż. Marcin Matysik	WKP/0233/POOD/06 specjalność drogowa	
Projektant Branża mostowa	mgr inż. Błażej Tyburski	WKP/0364/POOM/15 specjalność inż. mostowa	
Sprawdzający Branża mostowa	mgr inż. Krzysztof Pokorski	WKP/0091/POOM/06 specjalność mostowa	
Projektant Branża wod.-kan.,gaz.	inż. Agnieszka Rak	SLK/1159/PWOS/06 specjalność instalacyjna	
Sprawdzający Branża wod.-kan.,gaz.	mgr inż. Agnieszka Bosacka	7131-7132/137/PW/2002 specjalność instalacyjna	
Projektant Branża elektroenergetyczna	mgr inż. Piotr Piskorek	ZAP/0219/POOE/11 specjalność instalacyjna	
Sprawdzający Branża elektroenergetyczna	mgr inż. Michał Słaby	MAP/0370/PWBE/17 specjalność instalacyjna	
Projektant Branża telekomunikacyjna	inż. Ireneusz Berger	0562/97/U spec. telekomunikacyjna	
Sprawdzający Branża telekomunikacyjna	Zbigniew Anioła	0277/96/U spec. telekomunikacyjna	

Tytuł rysunku: Projekt zagospodarowania terenu

Nr 2.2

Nr umowy: 625/92.WZP/17

Data opracowania: 09/2020

Skala: 1:500