Oborniki, 2022-01-04

Licencja nr GK.6642.2328.2021_3016_CL2

1. Nazwa organu wydającego licencję:
STAROSTA OBORNICKI

2. Licencjobiorca: SMP Projektanci spółka z ograniczoną odpowiedzialnością Sp. k.
Głuchowska 1 , Poznań 60-101 Poznań

3. Informacje o materiałach państwowego zasobu geodezyjnego i kartograficznego, których dotyczy licencja:

Lp.	Nazwa materiału państwowego zasobu geodezyjnego i kartograficznego	Identyfikator materiału państwowego zasobu geodezyjnego i kartograficznego	Data wykonania kopii	Określenie obszaru / obiektu, do którego odnosi się licencja[1]
1	Mapa zasadnicza w postaci wektorowej	PL.PZGiK.7468	2022-01-04	JE: Gmina Oborniki, Obr.: 0015, Dz.: 62, 65/3, 65/7, 65/8, 66/3, 66/4, 113/4, 113/5, 113/12, 113/13, 113/14, 113/15, 113/16, 113/19, 113/35, 113/37, 113/38, 143/1, 143/2, 149, 150/1, 151/5, 152/1, 157/5, 157/6, 157/7, 157/18, 177, 194, 195/2, 216/1, 216/3, 216/7, 216/8, 217, 222, 223, 256/1, 256/2, 256/3, 10184/1, 10184/2, 10185/1, 10185/3

4. Niniejsza licencja upoważnia licencjobiorcę wymienionego w pkt 2 lub podmioty ustanowione przez licencjobiorcę do wykorzystania wyszczególnionych w pkt 3 materiałów państwowego zasobu geodezyjnego i kartograficznego[2]

dla dowolnych potrzeb

5. Nie narusza licencji udostępnianie materiałów państwowego zasobu geodezyjnego i kartograficznego przez licencjobiorcę innym podmiotom dla realizacji celu i w granicach uprawnień określonych w pkt 4.

1) 9891D34FF04842A3A4E2F275EB7702AE
2) https://ikerg2.powiatobornicki.pl/weryfikacja
3) 2022-01-05 07:19:40
4) zgodnie z art. 40c ust. 4 ustawy samodzielnie wydrukowana licencja nie wymaga podpisu organu lub upoważnionego pracownika oraz pieczęci urzędowej
5) W celu weryfikacji autentyczności licencji należy wpisać w przeglądarce internetowej adres strony podany w pkt 2, wybrać pozycję: 'Weryfikuj licencję', a następnie w polu opisującym identyfikator systemowy licencji wpisać zestaw znaków z pkt 1 i nacisnąć przycisk : 'Weryfikuj'

....
(podpis organu lub upoważnionej osoby[3])

Zgodnie z art. 48a ust. 1 ustawy z dnia 17 maja 1989 r. - Prawo geodezyjne i kartograficzne (t.j. Dz.U. 2021 r., poz. 1990). kto wykorzystuje materiały państwowego zasobu geodezyjnego i kartograficznego bez wymaganej licencji lub niezgodnie z warunkami licencji lub udostępnia je wbrew postanowieniom licencji osobom trzecim, podlega karze pieniężnej w wysokości dziesięciokrotności opłaty za udostępnienie tych materiałów.

---

[1] Określenie obszaru / obiektu może nastąpić poprzez wskazanie: jednostek podziału terytorialnego kraju lub podziału kraju dla celów EGiB(jednostki ewidencyjne, obręby ewidencyjne, działki ewidencyjne), wykazu godeł mapy, współrzędnych poligonu

[2] Cel lub zakres upoważnienia do wykorzystywania udostępnionych materiałów państwowego zasobu geodezyjnego i kartograficznego należy wybrać według listy stanowiącej załącznik do wzoru niniejszej licencji.

[3] Licencja wystawiona zgodnie z zasadami określonymi w art. 40c ust. 4 ustawy z dnia 17 maja 1989r. - Prawo geodezyjne i kartograficzne zawiera:
1) niepowtarzalny identyfikator umożliwiający weryfikację autentyczności licencji;
2) adres strony internetowej umożliwiającej przeprowadzenie weryfikacji, o której mowa w pkt 1;
3) wskazanie daty, godziny, minuty oraz sekundy, w której nastąpiło wygenerowanie licencji w trybie art. 40c ust. 4 ustawy z dnia 17 maja 1989 r. - Prawo geodezyjne i kartograficzne;
4) klauzulę, że zgodnie z art. 40c ust. 4 ustawy z dnia 17 maja 1989 r. - Prawo geodezyjne i kartograficzne samodzielnie wydrukowana licencja nie wymaga podpisu organu lub upoważnionego pracownika oraz pieczęci urzędowej;

Poświadcza się, że niniejszy dokument został opracowany w wyniku prac geodezyjnych i kartograficznych, których rezultaty zawiera operat techniczny wpisany do ewidencji materiałów państwowego zasobu geodezyjnego i kartograficznego

STAROSTA OBORNICKI

P. 3016. 2018. 548
(Identyfikator ewidencyjny materiału zasobu I- (operatu technicznego)

2018 -05- 14
(Data wpisania operatu technicznego do ewidencji materiałów zasobu)

Z up. STAROSTY
Kierownik Referatu
Powiatowy Ośrodek Dokumentacji Geodezyjnej i Kartograficznej
Krzysztof Nowak
(imię, nazwisko i podpis osoby reprezentującej organ)

Mapa do celów projektowych

skala 1:500

Arkusz mapy 10(10)
GK.6640.1343.2017

zlec. 185/2017

godło 6.182.11.05.1.2, 6.182.11.05.1.1, 6.182.11.04.2.2, 6.182.11.04.2.1, 6.182.11.04.1.2, 6.182.11.04.1.1, 6.182.11.03.2.2, 6.182.11.03.2.4, 6.182.11.03.2.3, 6.182.11.03.4.1, 6.182.11.03.1.4, 6.182.11.03.3.2, 6.182.11.03.1.3, 6.182.11.02.2.2, 6.182.11.02.2.4, 6.182.11.02.2.1, 6.182.11.02.1.2, 6.183.11.22.4.3, 6.183.11.22.3.4, 6.183.11.22.3.3

Województwo: wielkopolskie
Powiat: obornicki
Nazwa jedn. ewid.: Oborniki
Identyfikator jedn. ewid.: 301601_5
Nazwa obr. ewid.: Łukowo
Identyfikator obr. ewid.: 301601_5.0015
Arkusze mapy ewid.: 1, 2, 3, 4
Miejscowość: Łukowo

1. Układ współrzędnych: układ 2000/18
2. Układ wysokości: poziom odniesienia Kronsztadt86

Sporządził:

„APEGEO"
Usługi Geodezyjne - Artur Perła
61-622 Poznań, ul. Naramowicka 35c/9
tel. 501 446 955
NIP 764-138-60-89 Regon 301602170

GEODETA UPRAWNIONY
inż. Artur Perła
uprawnienia nr 21473
61-622 Poznań, ul. Naramowicka 35c/9
tel. 501 446 955

Oznaczenie i informacje o służebnościach gruntowych mających wpływ na zagospodarowanie gruntów, zlokalizowanych w granicach projektowanej inwestycji	nie ustalono
Oznaczenie i symbol konturu użytku gruntowego, który nie jest ujawniony w bazie danych ewidencji gruntów i budynków	brak

Mapa aktualna na dzień 29.12.2017 r.

W obszarze oznaczonym linią ▬▬▬ dokonano aktualizacji treści mapy zasadniczej.

Kolorem czerwonym zaznaczono punkty osnowy geodezyjnej, które podlegają ochronie. Zgodnie z art. 48 pkt 3 ustawy z dnia 17 maja 1989 r. Prawo geodezyjne i kartograficzne (Dz.U. z 2016 r. poz. 1629, z późn. zm.), kto (...) niszczy, uszkadza i przemieszcza znaki geodezyjne (...) podlega karze grzywny.

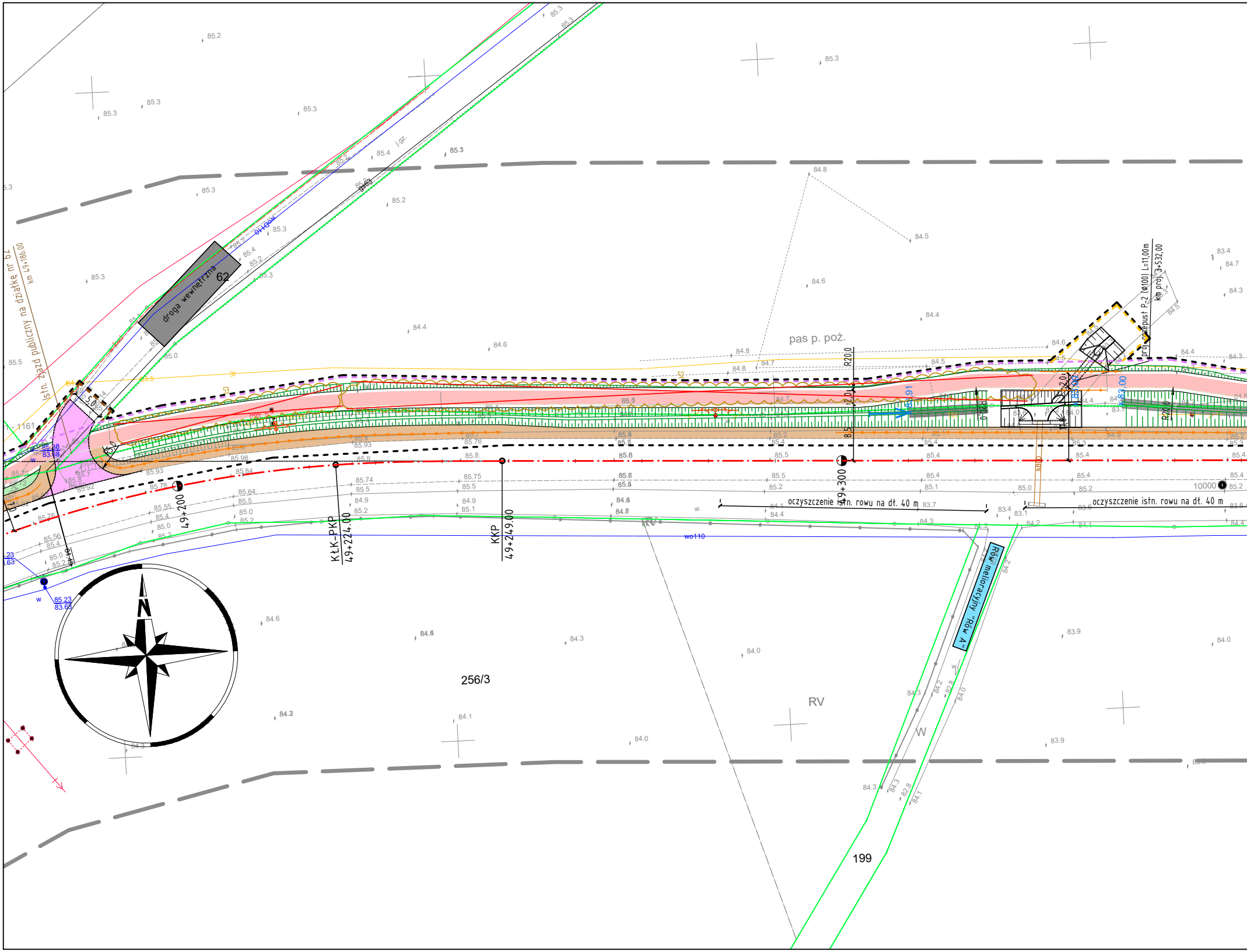
droga wewnętrzna
62
istn. zjazd publiczny na działkę nr 62
km 49+186.00
pas p. poż.
projekt. przepust P-2 (Ø100) L=11,00m
km proj. 3+532,00
49+200
KŁK-PKP
49+224.00
KKP
49+249.00
49+300
R20.0
oczyszczenie istn. rowu na dł. 40 m
oczyszczenie istn. rowu na dł. 40 m
Rów melioracyjny "Rów A"
wo110
256/3
RV
199
W
N
10000


10184/1
200/2
RV
RIVb
49+400
49+500
R20.0
2.0
8.5
83.64
k350
83.65
84.76
83.21
84.3
84.4
84.7
84.6
85.0
85.1
85.2
85.5
85.6
85.7
85.8

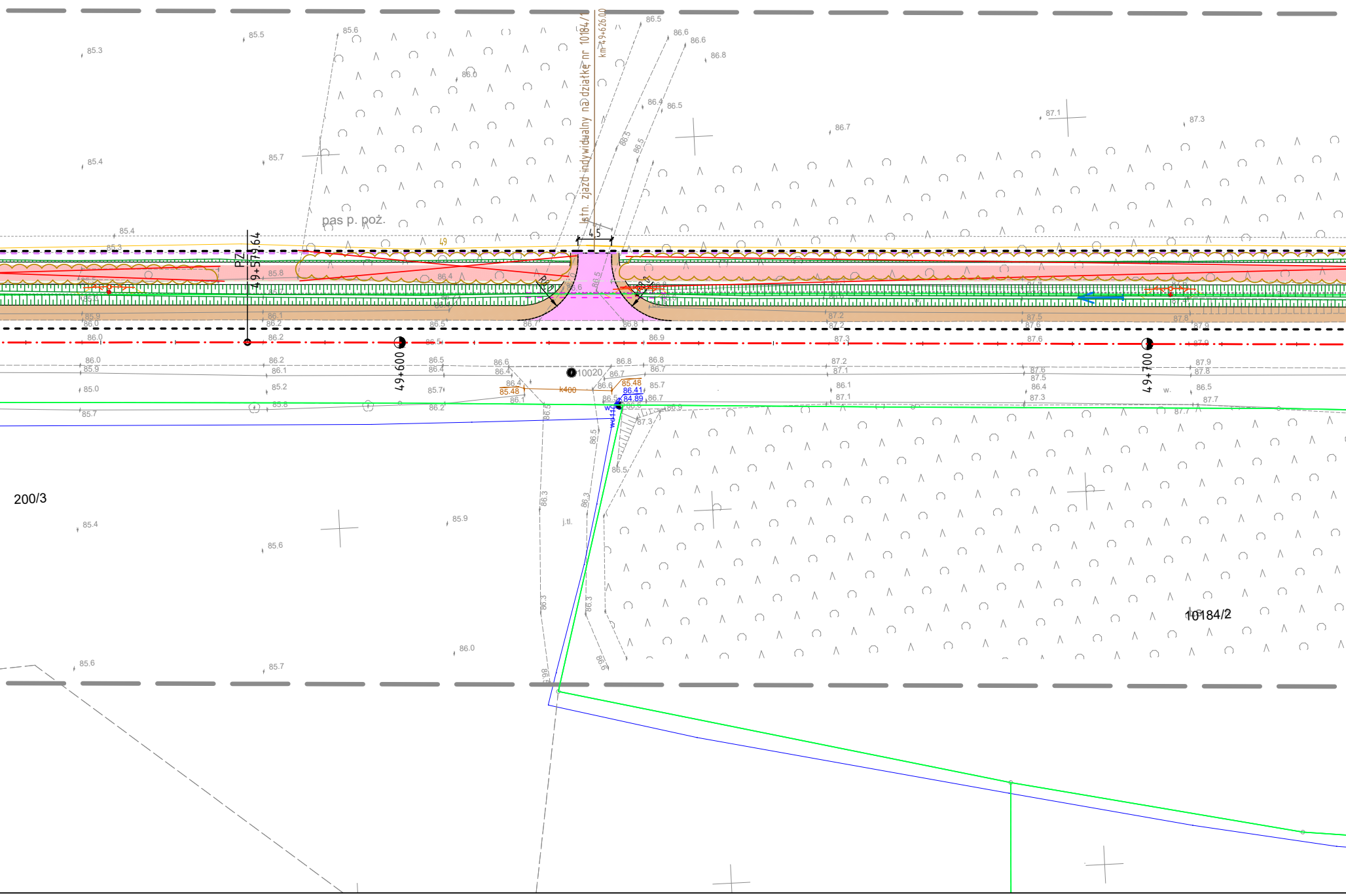
Istn. zjazd indywidualny na działkę nr 10184/1
km 49+626.00
4.5
pas p. poż.
PZ
49+579.64
49+600
49+700
200/3
10184/2
10020
k400
85.48
85.48
86.41
84.89
wo11
j.tl.
49
85.3
85.5
85.6
86.0
86.5
86.6
86.6
86.8
86.4
86.5
86.7
87.1
87.3
85.4
85.7
85.4
85.3
85.8
86.4
85.9
86.0
86.1
86.2
86.0
86.2
86.5
86.9
87.3
87.6
87.9
86.0
85.9
86.2
86.1
86.5
86.4
86.6
86.4
86.8
86.7
86.8
86.7
87.2
87.1
87.6
87.5
87.9
87.8
85.0
85.2
85.7
86.4
86.6
85.7
86.1
86.4
86.5
85.7
86.1
86.2
86.5
86.7
87.1
87.3
87.7
86.5
86.9
87.3
86.5
86.3
86.3
86.3
86.3
85.4
85.6
85.9
86.0
85.6
85.7

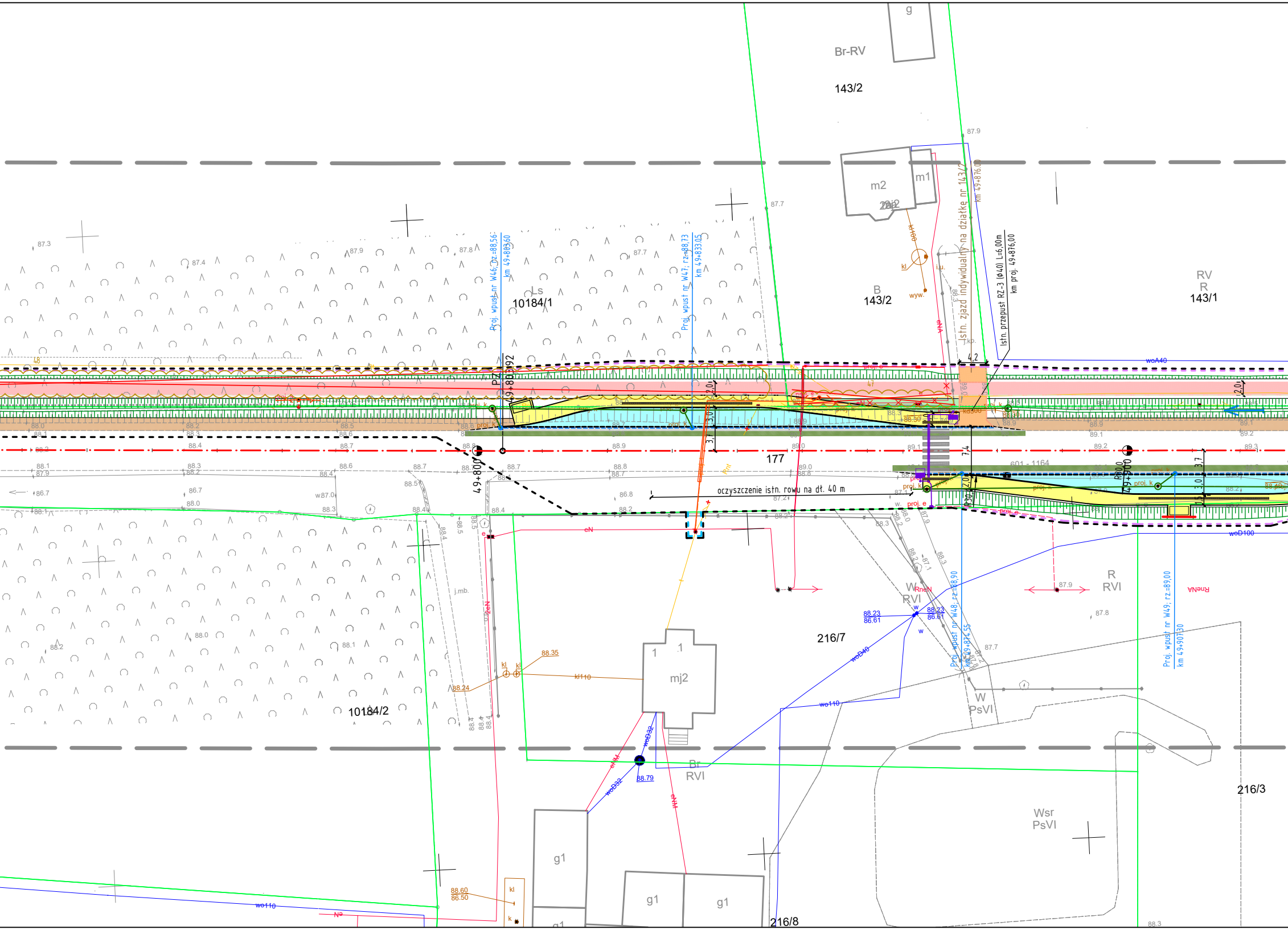
Br-RV
143/2
m2
m1
B
143/2
RV
R
143/1
Istn. zjazd indywidualny na działkę nr 143/2
km 49+876,00
Istn. przepust RZ-3 (Φ40) L=6,00m
km proj. 49+876,00
4,2
Ls
10184/1
Proj. wpust nr W46; Dz.=88,56
km 49+803,60
Proj. wpust nr W47; rz.=88,73
km 49+833,05
PZ
49+803,92
49+800
49+900
177
601 - 1164
oczyszczenie istn. rowu na dł. 40 m
2,0
3,0
3,7
7,4
woA40
woD100
W
RVI
R
RVI
RneN
RneNA
Proj. wpust nr W48; rz.=88,90
km 49+874,55
Proj. wpust nr W49; rz.=89,00
km 49+907,30
88.23
86.61
216/7
mj2
kl110
88.35
88.24
wo110
woD40
W
PsVI
Br
RVI
88.79
woD32
eNN
216/3
Wsr
PsVI
10184/2
g1
g1
g1
g1
216/8
88.60
86.50
kl
k
wo110
eN
eNA
kl100
wyw.
i.u.
j.kp.
j.mb.
proj. e
proj. k
87.3
87.4
87.8
87.9
87.7
88.1
88.2
88.3
88.4
88.5
88.6
88.7
88.8
88.9
89.0
89.1
89.2
89.3

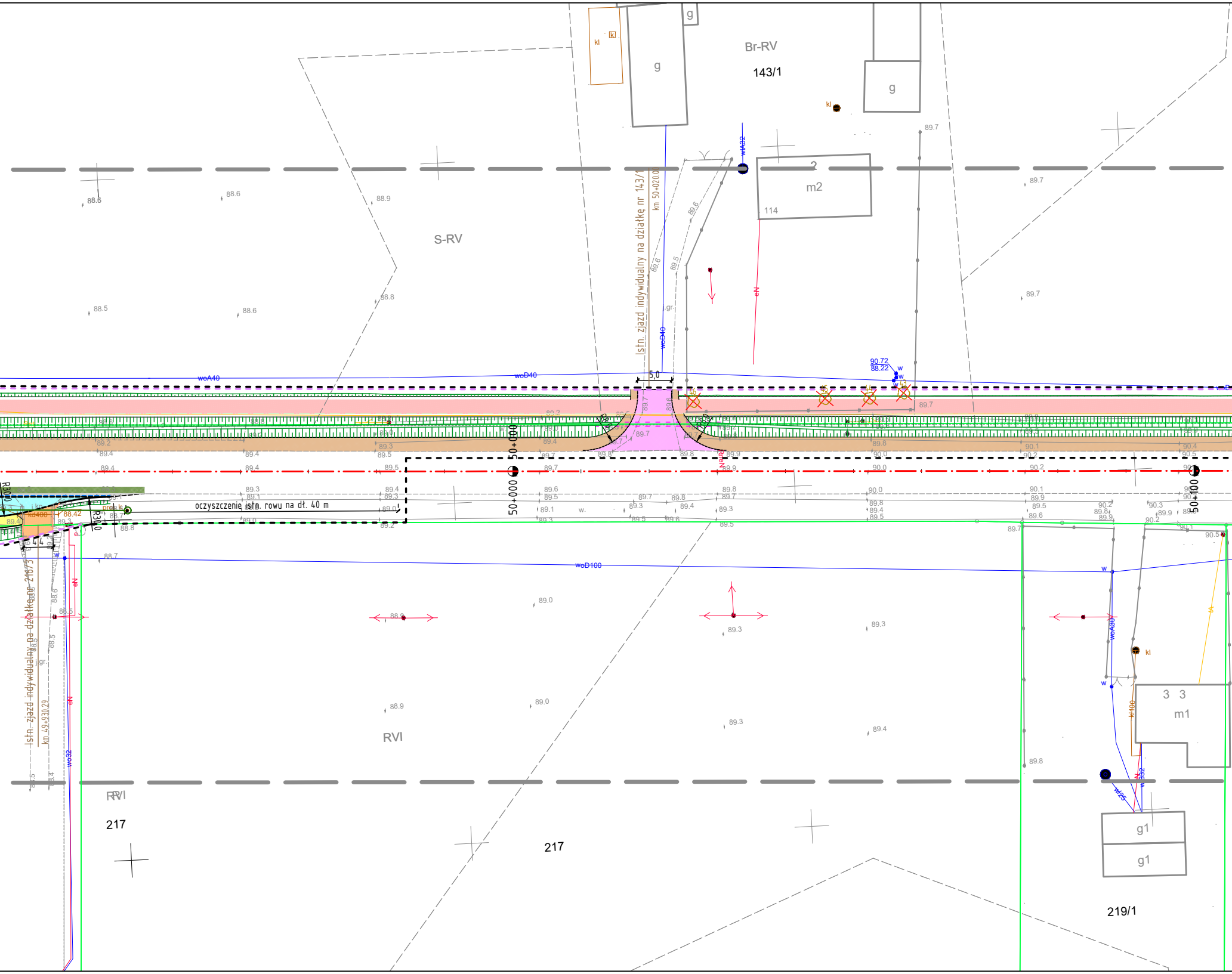
Br-RV
143/1
g
g
g
kl
S-RV
2
m2
114
wA32
Istn. zjazd indywidualny na działkę nr 143/1
km 50+020.00
woD40
woA40
woD40
5.0
90.72
88.22
50+000
50+100
R300
R340
kd400
88.42
oczyszczenie istn. rowu na dł. 40 m
woD100
Istn. zjazd indywidualny na działkę nr 216/3
km 49+930.29
wo32
RVI
RVI
217
217
3 3
m1
kl
kl100
wA25
g1
g1
219/1
88.5
88.6
88.9
88.8
88.5
88.6
89.7
89.7
89.7
89.0
89.3
89.3
88.9
89.0
89.3
89.4
89.8
88.7

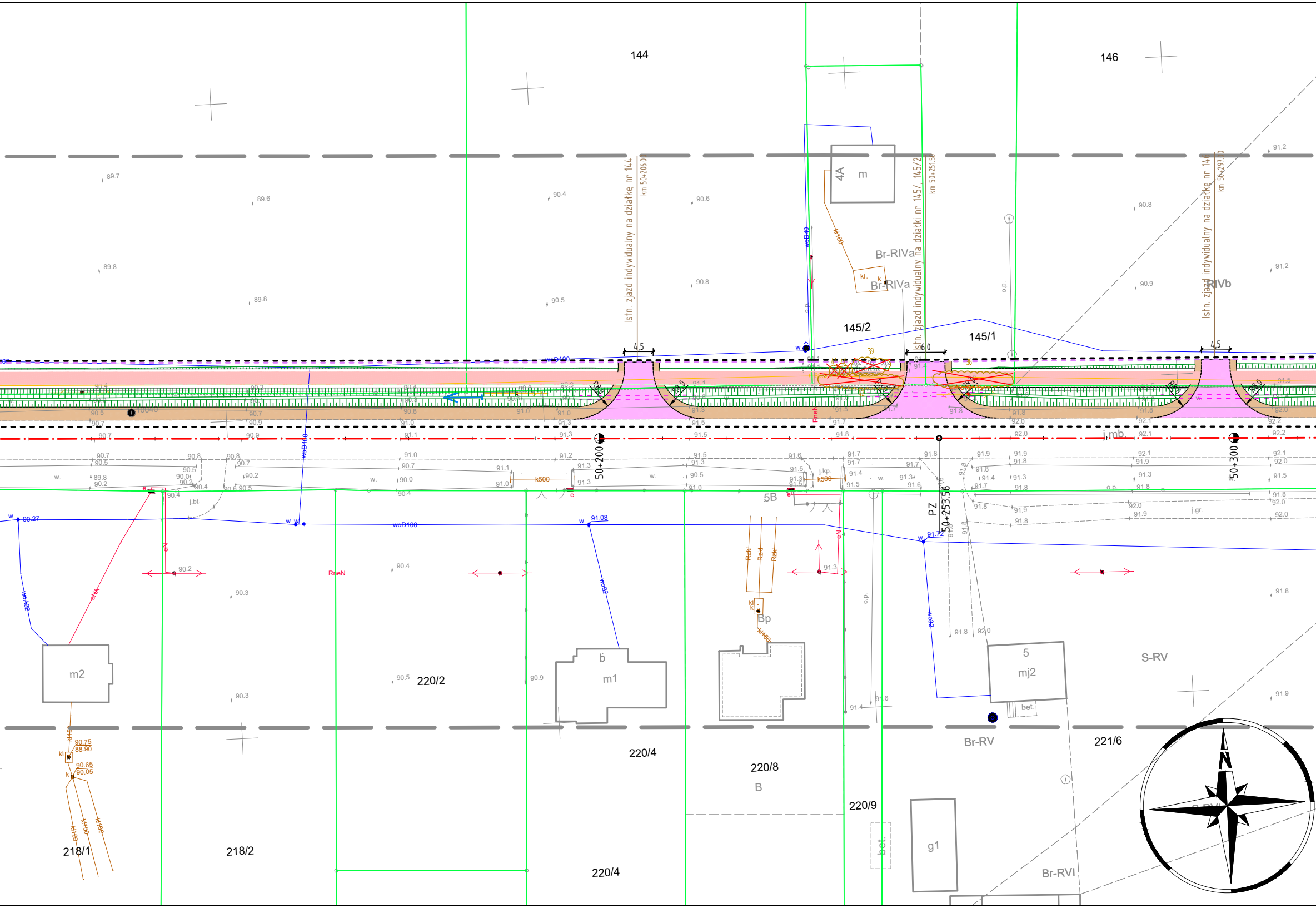
144
146
4A
m
Istn. zjazd indywidualny na działkę nr 144
km 50+206.00
Istn. zjazd indywidualny na działki nr 145/1, 145/2
km 50+251.50
Istn. zjazd indywidualny na działkę nr 146
km 50+297.00
Br-RIVa
Br-RIVa
RIVb
145/2
145/1
4.5
6.0
4.5
woD100
woD40
50+200
50+300
PZ
50+253.56
j.mb.
k500
k500
j.kp.
j.bt.
j.gr.
5B
w
91.08
91.72
90.27
RneN
RneN
eN4
woA32
wo32
wo32
Rzkl
Rzkl
Rzkl
Bp
kl
k
m2
b
m1
5
mj2
bet.
S-RV
Br-RV
221/6
220/2
220/4
220/4
220/8
B
220/9
218/1
218/2
bet.
g1
Br-RVI
90.75
88.90
90.65
90.05
kl
k
N

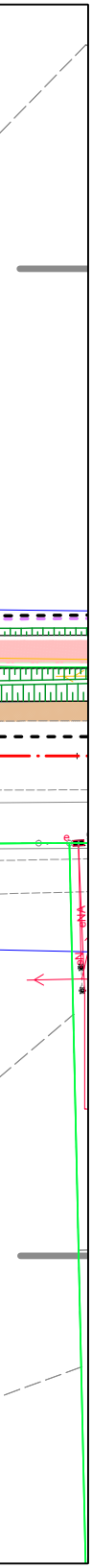

LEGENDA

— —	linie określające granice terenu niezbędnego dla obiektów budowlanych, w tym:
— —	linie rozgraniczające teren drogi wojewódzkiej
— —	linie rozgraniczające teren drogi gminnej
— —	linie określające zakres budowy lub przebudowy urządzeń wodnych lub urządzeń melioracji wodnych szczegółowych
— —	linie określające zakres budowy lub przebudowy sieci uzbrojenia terenu
— —	linie określające zakres budowy lub przebudowy innych dróg publicznych
— —	linie określające zakres budowy lub przebudowy zjazdów
——	istniejące granice działek
15/40	istniejące numery działek
— · —	projektowana oś drogi wojewódzkiej
— · —	projektowana oś ścieżki rowerowej
——	projektowany krawężnik 20x30cm
- - - -	projektowany krawężnik 20x30cm obniżony
——	projektowany krawężnik betonowy 20x30 podwyższony (peronowy)
- - - -	projektowany krawężnik drogowy 12x25cm obniżony
——	projektowane obrzeże 8x30cm
- - - -	projektowana krawędź jezdni
——	projektowana krawędź pobocza
——	projektowany mur oporowy/palisada betonowa
- - - -	projektowany przepust
- - - -	projektowany ściek z kostki
——	projektowana konstrukcja oporowa
⬜	projektowana jezdnia - naw. bitumiczna
🟩	projektowana warstwa ścieralna - naw. bitumiczna
🟫	projektowane pobocze - jasne kruszywo tamane
🟦	projektowane jezdnie dróg gminnych - naw. z kostki betonowej
🟧	projektowane zjazdy - naw. z kostki betonowej (grafitowa)
🟪	projektowane zjazdy - naw. bitumiczna
🟩	projektowana zieleń (humusowanie wraz z obsianiem trawą)
🟥	projektowana ścieżka rowerowa - naw. bitumiczna
🟪	projektowana ścieżka rowerowa - naw. z kostki betonowej bezfazowej czerwonej
🟨	projektowany chodnik - naw. z kostki betonowej (szara)
🟦	projektowana zatoka autobusowa - naw. z kostki betonowej (szara)
◆	projektowana przegroda filtracyjna

ELEMENTY SIECI KANALIZACYJNEJ

—○—	projektowany kanał deszczowy ze studnią
●——	proj. studnia wpustowa z przykanalikiem
▪○	proj. studnia wpadowa

ELEMENTY SIECI ELEKTROENERGETYCZNEJ

—×—×—	likwidowana sieć elektroenergetyczna
——	projektowana sieć elektroenergetyczna
—▭—	zabezpieczenie sieci rurą ostonową
●—⦶	projektowany stup z oprawą drogową
▬	projektowana szafka
——	projektowana sieć zasilająca oświetlenie
—▭—	zabezpieczenie sieci rurą ostonową
●—▮	projektowany stup z oprawą drogową
▪	projektowana szafka SO z pomiarem

ELEMENTY SIECI GAZOWEJ

—×—×—	istniejąca sieć telekomunikacyjna do demontażu
——	projektowana sieć gazowa

ELEMENTY SIECI TELEKOMUNIKACYJNEJ

——	istniejąca sieć telekomunikacyjna doziemna
—×—×—	istniejąca sieć telekomunikacyjna do demontażu
—<—○—>—	istniejący stup telekomunikacyjny linii napowietrznej
——	projektowana sieć telekomunikacyjna doziemna
—<—○—>—	projektowany stup telekomunikacyjny, drewniany h=8,5m
——	ist. przęsła do przełożenia na proj. stup linii napowietrznej
—▭—	zabezpieczenie sieci rurą ostonową
—□—	projektowana studnia kablowa

WYCINKA DRZEW I KRZEWÓW

⊙ 112	zinwentaryzowane drzewa przeznaczone do pozostawienia
○ 124	zinwentaryzowane krzewy przeznaczone do pozostawienia
⊗ 111	zinwentaryzowane drzewa przeznaczone do wycinki
⊗ 106	zinwentaryzowane krzewy przeznaczone do wycinki
⊙ 1	zinwenatryzowane drzewa przeznaczone do przesadzenia

SMP projektanci

SMP Projektanci Sp. z o.o. Sp. k.
ul. Głuchowska 1
60-101 Poznań
www.smp.poznan.pl
e-mail: biuro@smp.poznan.pl
tel. 61 861 96 36, fax. 61 861 06 44
NIP 779-23-71-246 REGON 301375359

Inwestor: Wielkopolski Zarząd Dróg Wojewódzkich w Poznaniu
ul. Wilczak 51, 61-623 Poznań

Nazwa inwestycji: Rozbudowa drogi wojewódzkiej nr 187 Oborniki-Żerniki
w zakresie budowy ścieżki rowerowej

Branża: PROJEKT ZAGOSPODARAWANIA TERENU

Stadium dokumentacji: PB

Stanowisko	Imię i nazwisko	Uprawnienia	Podpis
Projektant Branża drogowa	mgr inż. Szymon Antkowiak	WKP/0121/POOD/16 specjalność inż. drogowa	
Sprawdzający Branża drogowa	mgr inż. Marcin Matysik	WKP/0233/POOD/06 specjalność drogowa	
Projektant Branża mostowa	mgr inż. Błażej Tyburski	WKP/0364/POOM/15 specjalność inż. mostowa	
Sprawdzający Branża mostowa	mgr inż. Krzysztof Pokorski	WKP/0091/POOM/06 specjalność mostowa	
Projektant Branża wod.-kan.,gaz.	inż. Agnieszka Rak	SLK/1159/PWOS/06 specjalność instalacyjna	
Sprawdzający Branża wod.-kan.,gaz.	mgr inż. Agnieszka Bosacka	7131-7132/137/PW/2002 specjalność instalacyjna	
Projektant Branża elektroenergetyczna	mgr inż. Piotr Piskorek	ZAP/0219/POOE/11 specjalność instalacyjna	
Sprawdzający Branża elektroenergetyczna	mgr inż. Michał Słaby	MAP/0370/PWBE/17 specjalność instalacyjna	
Projektant Branża telekomunikacyjna	inż. Ireneusz Berger	0562/97/U spec. telekomunikacyjna	
Sprawdzający Branża telekomunikacyjna	Zbigniew Anioła	0277/96/U spec. telekomunikacyjna	

Tytuł rysunku: Projekt zagospodarowania terenu

Nr 2.4

Nr umowy: 625/92.WZP/17
Data opracowania: 09/2020
Skala: 1:500