Oborniki, 2022-01-04

Licencja nr GK.6642.2328.2021_3016_CL2

1. Nazwa organu wydającego licencję:
STAROSTA OBORNICKI

2. Licencjobiorca: SMP Projektanci spółka z ograniczoną odpowiedzialnością Sp. k.
Głuchowska 1 , Poznań 60-101 Poznań

3. Informacje o materiałach państwowego zasobu geodezyjnego i kartograficznego, których dotyczy licencja:

Lp.	Nazwa materiału państwowego zasobu geodezyjnego i kartograficznego	Identyfikator materiału państwowego zasobu geodezyjnego i kartograficznego	Data wykonania kopii	Określenie obszaru / obiektu, do którego odnosi się licencja[1]
1	Mapa zasadnicza w postaci wektorowej	PL.PZGiK.7468	2022-01-04	JE: Gmina Oborniki, Obr.: 0015, Dz.: 62, 65/3, 65/7, 65/8, 66/3, 66/4, 113/4, 113/5, 113/12, 113/13, 113/14, 113/15, 113/16, 113/19, 113/35, 113/37, 113/38, 143/1, 143/2, 149, 150/1, 151/5, 152/1, 157/5, 157/6, 157/7, 157/18, 177, 194, 195/2, 216/1, 216/3, 216/7, 216/8, 217, 222, 223, 256/1, 256/2, 256/3, 10184/1, 10184/2, 10185/1, 10185/3

4. Niniejsza licencja upoważnia licencjobiorcę wymienionego w pkt 2 lub podmioty ustanowione przez licencjobiorcę do wykorzystania wyszczególnionych w pkt 3 materiałów państwowego zasobu geodezyjnego i kartograficznego[2]

dla dowolnych potrzeb

5. Nie narusza licencji udostępnianie materiałów państwowego zasobu geodezyjnego i kartograficznego przez licencjobiorcę innym podmiotom dla realizacji celu i w granicach uprawnień określonych w pkt 4.

1) 9891D34FF04842A3A4E2F275EB7702AE
2) https://ikerg2.powiatobornicki.pl/weryfikacja
3) 2022-01-05 07:19:40
4) zgodnie z art. 40c ust. 4 ustawy samodzielnie wydrukowana licencja nie wymaga podpisu organu lub upoważnionego pracownika oraz pieczęci urzędowej
5) W celu weryfikacji autentyczności licencji należy wpisać w przeglądarce internetowej adres strony podany w pkt 2, wybrać pozycję: 'Weryfikuj licencję', a następnie w polu opisującym identyfikator systemowy licencji wpisać zestaw znaków z pkt 1 i nacisnąć przycisk : 'Weryfikuj'

....

(podpis organu lub upoważnionej osoby[3])

Zgodnie z art. 48a ust. 1 ustawy z dnia 17 maja 1989 r. - Prawo geodezyjne i kartograficzne (t.j. Dz.U. 2021 r., poz. 1990). kto wykorzystuje materiały państwowego zasobu geodezyjnego i kartograficznego bez wymaganej licencji lub niezgodnie z warunkami licencji lub udostępnia je wbrew postanowieniom licencji osobom trzecim, podlega karze pieniężnej w wysokości dziesięciokrotności opłaty za udostępnienie tych materiałów.

---

[1] Określenie obszaru / obiektu może nastąpić poprzez wskazanie: jednostek podziału terytorialnego kraju lub podziału kraju dla celów EGiB(jednostki ewidencyjne, obręby ewidencyjne, działki ewidencyjne), wykazu godeł mapy, współrzędnych poligonu

[2] Cel lub zakres upoważnienia do wykorzystywania udostępnionych materiałów państwowego zasobu geodezyjnego i kartograficznego należy wybrać według listy stanowiącej załącznik do wzoru niniejszej licencji.

[3] Licencja wystawiona zgodnie z zasadami określonymi w art. 40c ust. 4 ustawy z dnia 17 maja 1989r. - Prawo geodezyjne i kartograficzne zawiera:
1) niepowtarzalny identyfikator umożliwiający weryfikację autentyczności licencji;
2) adres strony internetowej umożliwiającej przeprowadzenie weryfikacji, o której mowa w pkt 1;
3) wskazanie daty, godziny, minuty oraz sekundy, w której nastąpiło wygenerowanie licencji w trybie art. 40c ust. 4 ustawy z dnia 17 maja 1989 r. - Prawo geodezyjne i kartograficzne;
4) klauzulę, że zgodnie z art. 40c ust. 4 ustawy z dnia 17 maja 1989 r. - Prawo geodezyjne i kartograficzne samodzielnie wydrukowana licencja nie wymaga podpisu organu lub upoważnionego pracownika oraz pieczęci urzędowej;

Mapa do celów projektowych

skala 1:500

zlec. 185/2017

godło 6.182.11.05.1.2, 6.182.11.05.1.1, 6.182.11.04.2.2, 6.182.11
6.182.11.04.1.1, 6.182.11.03.2.2, 6.182.11.03.2.4, 6.182.11
6.182.11.03.1.4, 6.182.11.03.3.2, 6.182.11.03.1.3, 6.182.11
6.182.11.02.2.1, 6.182.11.02.1.2, 6.183.11.22.4.3, 6.183.11

1. Układ współrzędnych: układ 2000/18
2. Układ wysokości: poziom odniesienia Kronsztadt86

Województwo: wielkopolskie
Powiat: obornicki
Nazwa jedn. ewid.: Oborniki
Identyfikator jedn. ewid.: 301601_5
Nazwa obr. ewid.: Łukowo
Identyfikator obr. ewid.: 301601_5.0015
Arkusze mapy ewid.: 1, 2, 3, 4
Miejscowość: Łukowo

„APEGEO”
Usługi Geodezyjne - Artur Perła
61-622 Poznań, ul. Naramowicka 35c/9
tel. 501 446 955
NIP 764-138-60-89 Regon 301602170

Oznaczenie i informacje o służebnościach gruntowych mających wpływ na zagospodarowanie gruntów, zlokalizowanych w granicach projektowanej inwestycji	nie ustalono
Oznaczenie i symbol konturu użytku gruntowego, który nie jest ujawniony w bazie danych ewidencji gruntów i budynków	brak

W obszarze oznaczonym linią ▬▬▬ dokonano aktualizacji treści mapy zasadniczej.

Mapa aktualna na dzień 29.12.2017 r.

Poświadcza się, że niniejszy dokument został opracowany w wyniku prac geodezyjnych i kartograficznych, których rezultaty zawiera operat techniczny wpisany do ewidencji materiałów państwowego zasobu geodezyjnego i kartograficznego

STAROSTA OBORNICKI

P. 3016. 2018. 549

(Identyfikator ewidencyjny materiału zasobu i- operatu technicznego)

2018 -05- 14

(Data wpisania operatu technicznego do ewidencji materiałów zasobu)

Z up. S T A R O S T Y
Kierownik Referatu
Powiatowy Ośrodek Dokumentacji
Geodezyjnej i Kartograficznej
Krzysztof Nowak

(imię, nazwisko i podpis osoby reprezentującej organ)

Arkusz mapy 10(10)
GK.6640.1343.2017

.04.2.1, 6.182.11.04.1.2
.03.2.3, 6.182.11.03.4.1
.02.2.2, 6.182.11.02.2.4
.22.3.4, 6.183.11.22.3.3

Sporządził:

EODETA UPRAWNIONY
inż. Artur Perła
uprawnienia nr 21473
-622 Poznań, ul. Naramowicka 35c/9
tel. 501 446 955

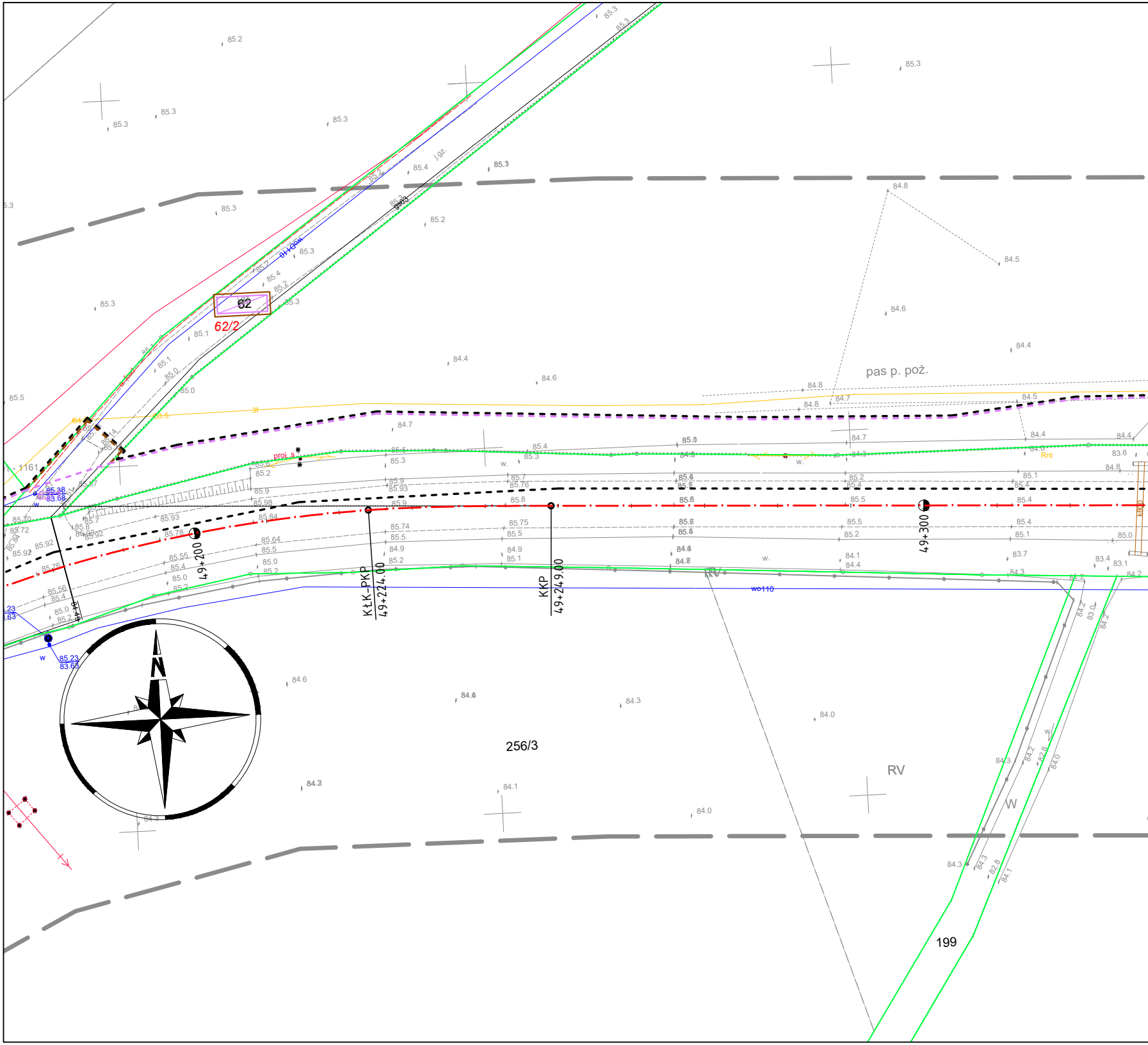

62
62/2
pas p. poż.
256/3
RV
199
W
49+200
KŁK–PKP
49+224.00
KKP
49+249.00
49+300
N
proj. s
wo110
j.gz.
Rnt
85.38
83.68
85.23
83.63

Kolorem czerwonym zaznaczono punkty osnowy geodezyjnej, które podlegają ochronie. Zgodnie z art. 48 pkt 3 ustawy z dnia 17 maja 1989 r. Prawo geodezyjne i kartograficzne (Dz.U. z 2016 r. poz. 1629, z późn. zm.), kto (...) niszczy, uszkadza i przemieszcza znaki geodezyjne (...) podlega karze grzywny.

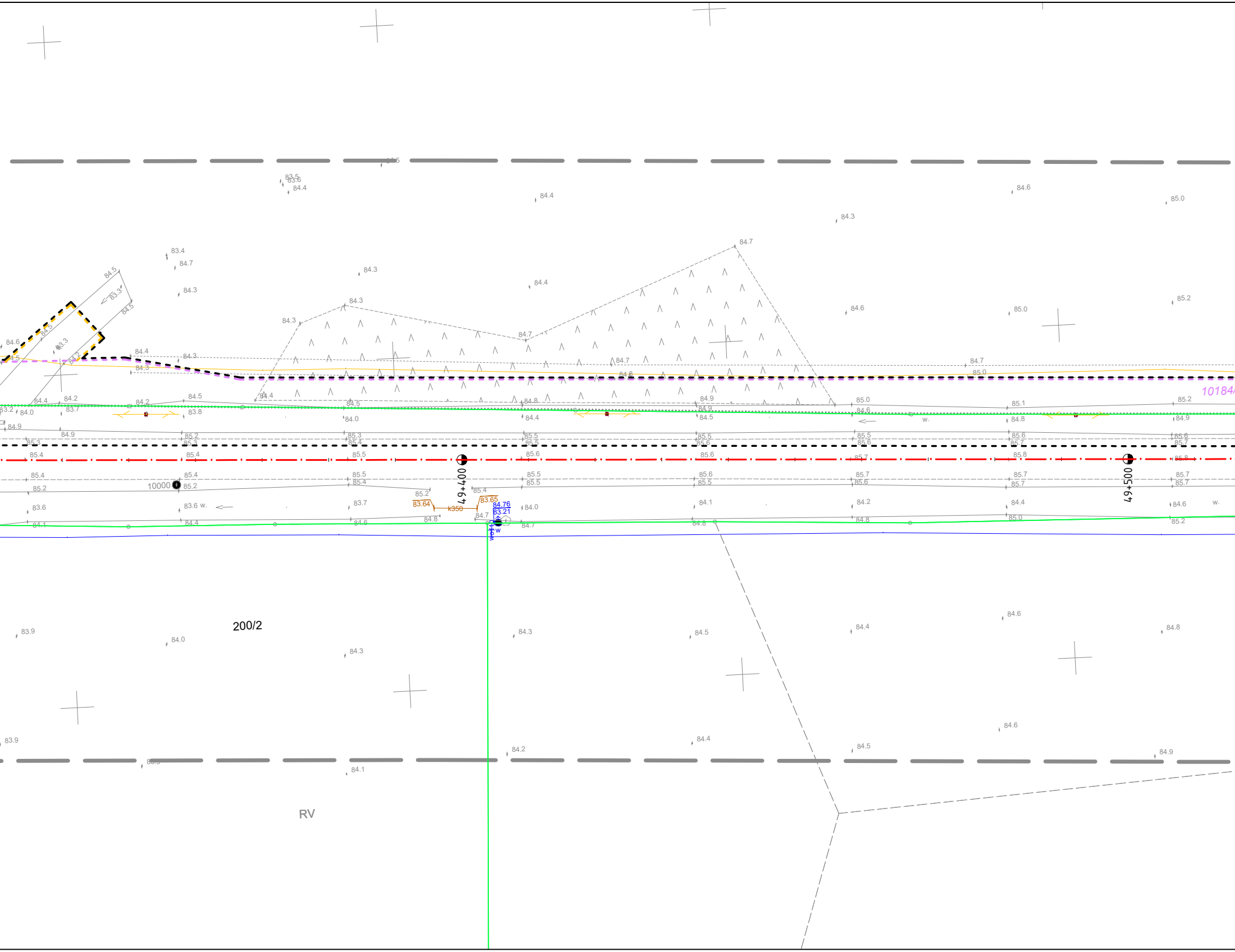

49+400
49+500
200/2
RV
10000
101840
k350
83.64
83.65
84.76
83.21
w.
84.5
83.5
83.6
84.4
84.6
85.0
84.3
83.4
84.7
84.3
84.4
84.3
84.7
84.6
85.0
85.2
84.5
83.3
84.5
84.6
84.3
84.7
84.7
85.0
84.4
84.2
84.2
84.5
84.4
84.8
84.9
85.0
85.1
85.2
83.2
84.0
83.7
83.8
84.5
84.0
84.4
84.5
84.6
84.8
84.9
84.9
85.2
85.3
85.3
85.5
85.5
85.6
85.4
85.5
85.6
85.6
85.7
85.8
85.8
85.4
85.4
85.5
85.5
85.6
85.7
85.7
85.7
85.2
85.2
85.4
85.5
85.5
85.7
85.7
83.6
83.6
83.7
85.2
85.4
84.0
84.1
84.2
84.4
84.6
84.1
84.4
84.6
84.8
84.7
84.7
84.8
84.8
85.0
85.2
83.9
84.0
84.3
84.3
84.5
84.4
84.6
84.8
83.9
84.2
84.4
84.5
84.6
84.9
84.1

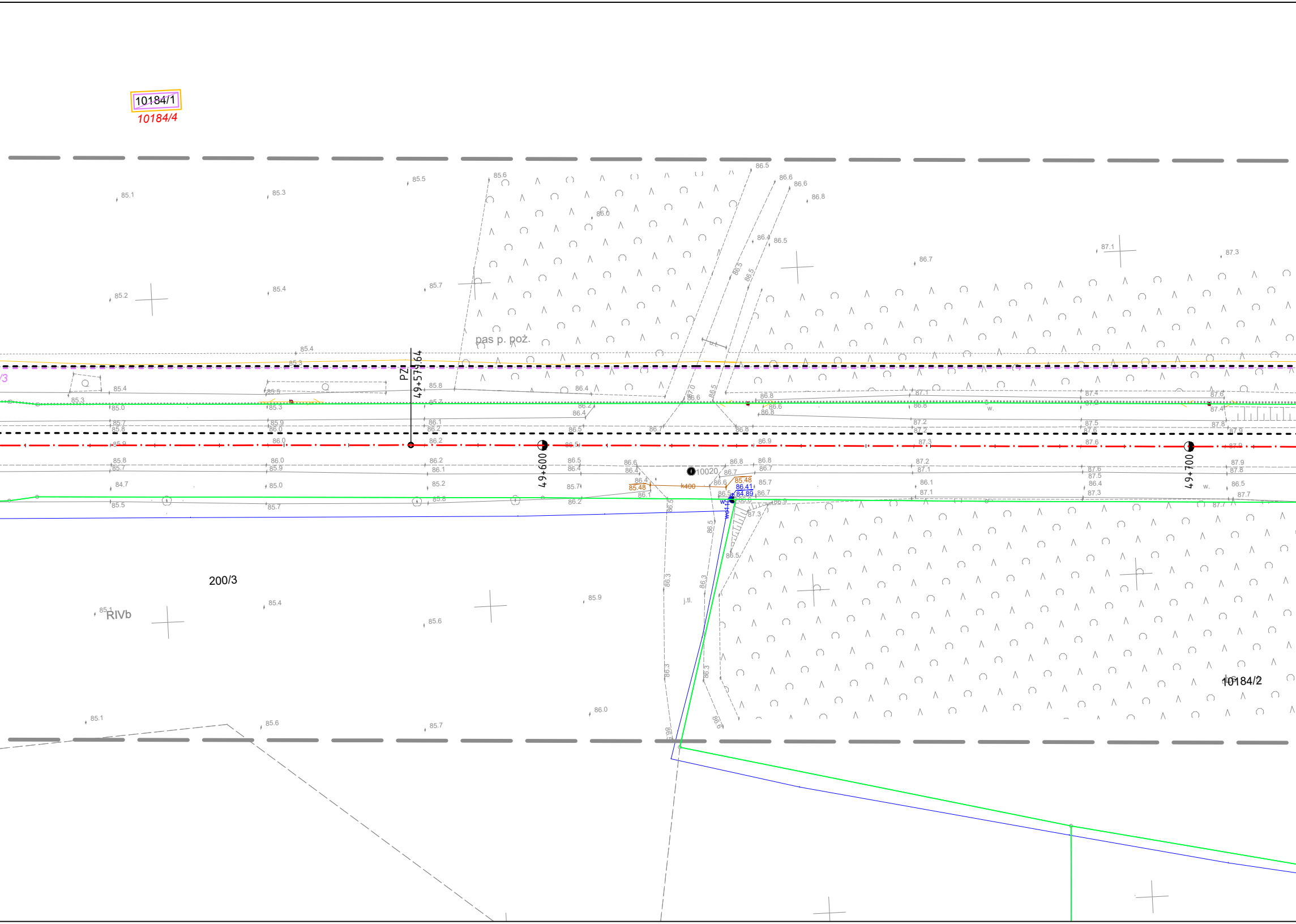
10184/1
10184/4
pas p. poż.
PZ
49+579.64
49+600
49+700
10020
k400
85.48
86.41
84.89
w.
j.tl.
200/3
RIVb
10184/2

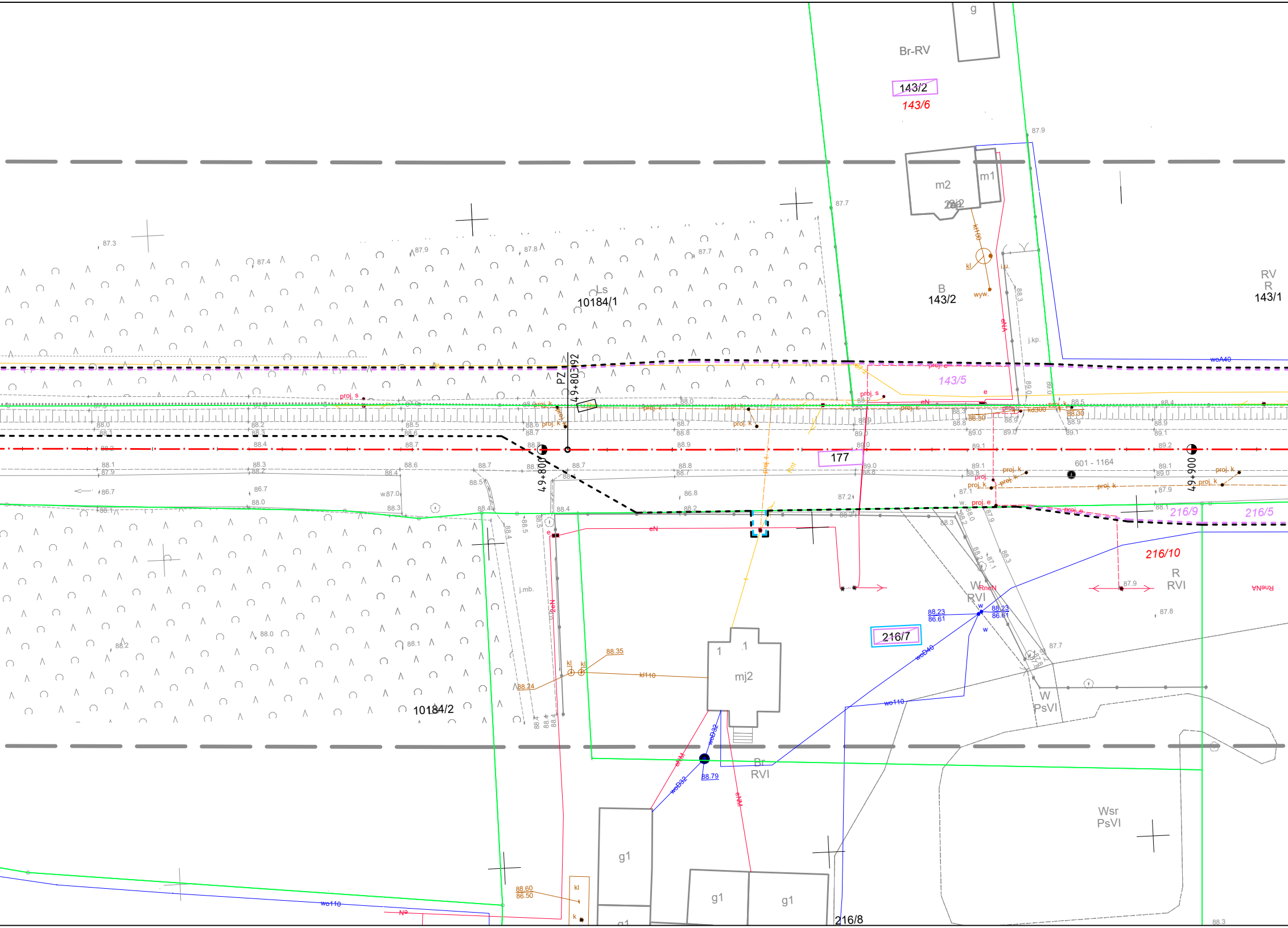
Br-RV
143/2
143/6
m2
m1
B
143/2
RV
R
143/1
Ls
10184/1
PZ
49+803.92
143/5
177
601 - 1164
49+800
49+900
216/9
216/5
216/10
R
RVI
W
RVI
216/7
mj2
W
PsVI
Br
RVI
Wsr
PsVI
g1
g1
g1
10184/2
216/8
wo110
woA40
woD40
woD32
kl110
eN
eNA
eNM
proj. k
proj. s
proj. e
88.23
86.61
88.79
88.35
88.24
88.60
86.50
j.mb.
j.kp.

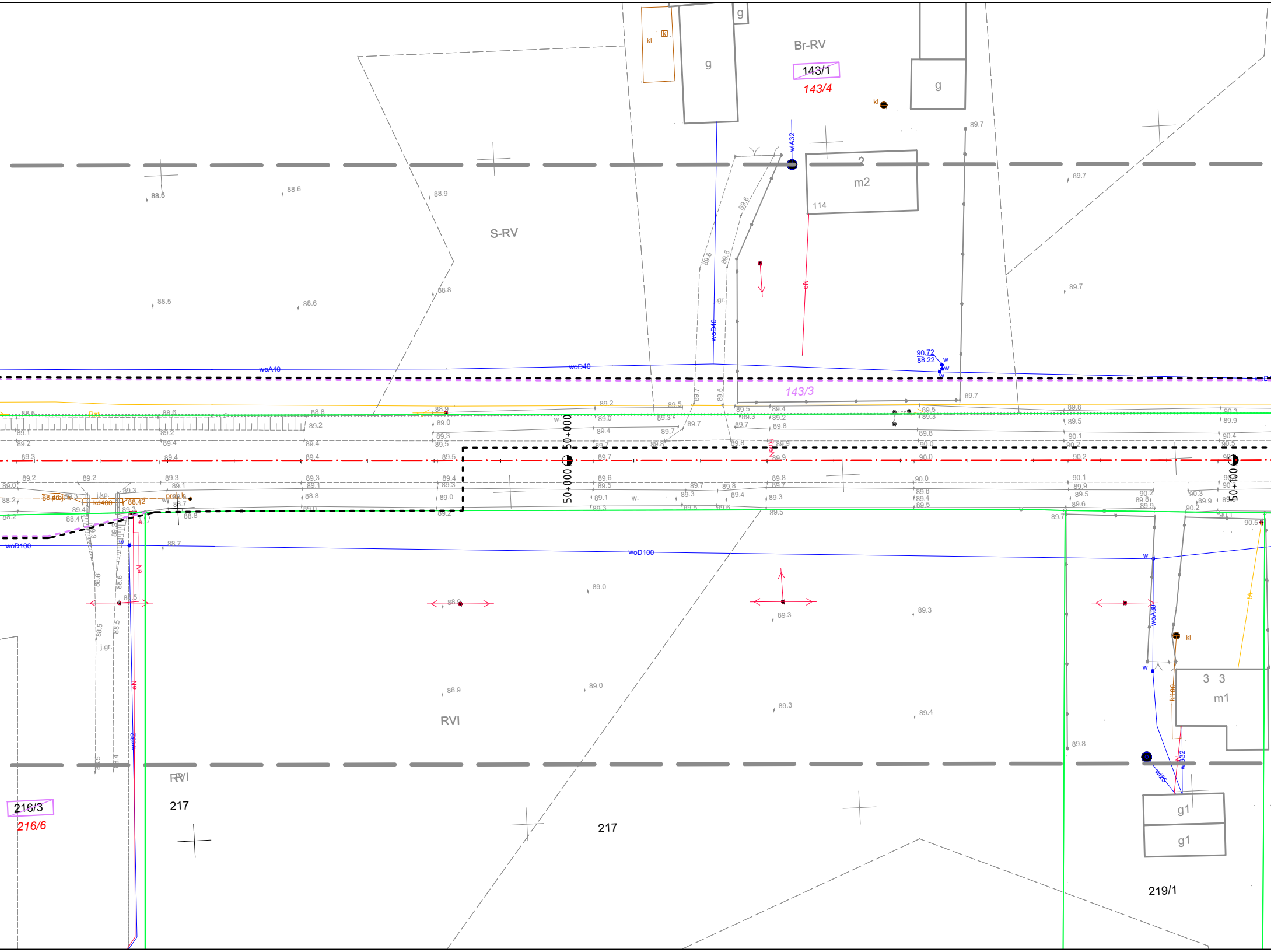
Br-RV
143/1
143/4
g
g
g
kl
k
m2
2
114
wA32
woD40
S-RV
88.5
88.6
88.9
88.8
89.7
90.72
88.22
woA40
woD40
143/3
50+000
50+000
50+100
woD100
kd400
88.42
j.kp.
j.gr.
eN
wo32
RVI
RVI
217
217
216/3
216/6
219/1
m1
3 3
g1
g1
kl
woA30
wl25
kl100
89.0
89.3
88.9
89.4
89.8

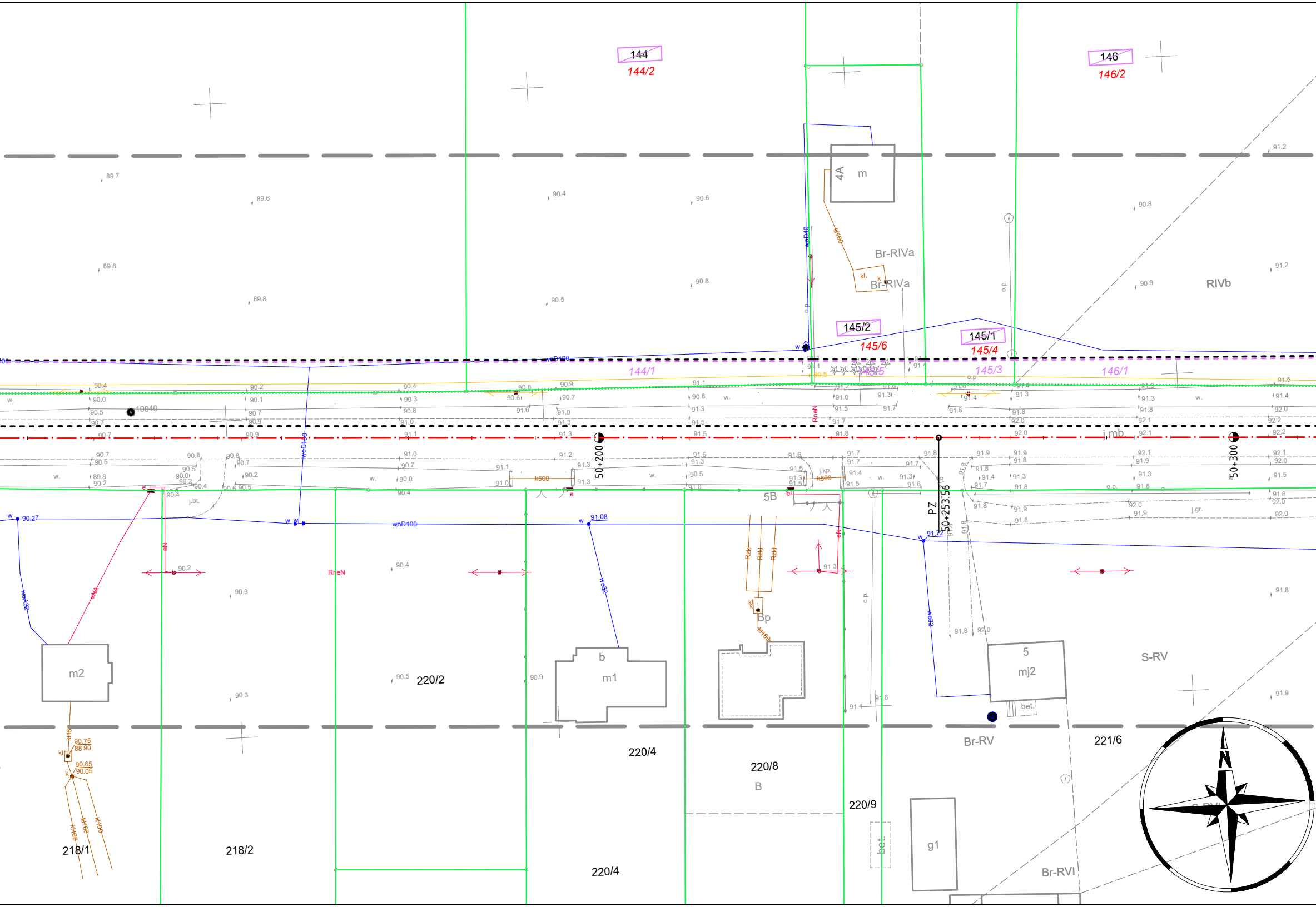
144
144/2
146
146/2
4A
m
Br-RIVa
Br-RIVa
kl.
k
RIVb
woD40
kl100
o.p.
145/2
145/6
145/1
145/4
144/1
145/5
145/3
146/1
woD100
10040
50+200
50+300
PZ
50+253.56
j.mb.
j.kp.
k500
k500
RneN
RneN
eN
eNA
5B
w
90.27
91.08
91.72
woA32
wo32
woD100
m2
220/2
b
m1
Bp
Rzkl
Rzkl
Rzkl
5
mj2
bet.
S-RV
Br-RV
221/6
220/4
220/8
B
220/9
220/4
218/1
218/2
g1
bet.
Br-RVI
kl
k
90.75
88.90
90.65
90.05
kl100
kl100
kl100
j.bt.
j.gr.
N

LEGENDA

— — —	linie określające granice terenu niezbędnego dla obiektów budowlanych, w tym:
— — —	linie rozgraniczające teren drogi wojewódzkiej
— — —	linie rozgraniczające teren drogi gminnej
— — —	linie określające zakres budowy lub przebudowy urządzeń wodnych lub urządzeń melioracji wodnych szczegółowych
— — —	linie określające zakres budowy lub przebudowy sieci uzbrojenia terenu
— — —	linie określające zakres budowy lub przebudowy innych dróg publicznych
— — —	linie określające zakres budowy lub przebudowy zjazdów
———	istniejące granice działek
—·—	projektowana oś
1/7	istniejące numery działek
1/7	numery działek po podziale przewidzianych pod drogę wojewódzką
1/7	numery działek po podziale pozostających przy obecnym właścicielu
1/7	działki do podziału na których zlokalizowana jest droga wojewódzka
1/7	działki do podziału na których zlokalizowana jest droga gminna
1/7	działki na których ustala się zakres budowy lub przebudowy urządzeń wodnych lub urządzeń melioracji wodnych szczegółowych
1/7	działki na których ustala się obowiązek budowy lub przebudowy innych dróg publicznych
1/7	działki na których ustala się obowiązek budowy lub przebudowy zjazdów
1/7	działki na których ustala się obowiązek budowy lub przebudowy sieci uzbrojenia terenu

SMP projektanci

SMP Projektanci Sp. z o.o. Sp. k.
ul. Głuchowska 1
60-101 Poznań
www.smp.poznan.pl
e-mail: biuro@smp.poznan.pl
tel. 61 861 96 36, fax. 61 861 06 44
NIP 779-23-71-246 REGON 301375359

Inwestor: Wielkopolski Zarząd Dróg Wojewódzkich w Poznaniu
ul. Wilczak 51, 61-623 Poznań

Nazwa inwestycji:
Rozbudowa drogi wojewódzkiej nr 187 Oborniki-Żerniki
w zakresie budowy ścieżki rowerowej

Branża: MAT. ZRID

Stadium dokumentacji: PB/PW

Stanowisko	Imię i nazwisko	Nr uprawnień specjalność	Podpis
Projektant	mgr inż. Szymon Antkowiak	WKP/0121/POOD/16 specjalność inż. drogowa	Antkowiak
Opracował	mgr inż. Mateusz Nogaj		Nogaj
Opracował	mgr inż. Tomasz Wierzbicki		Wierzbicki
Sprawdzający	mgr inż. Marcin Matysik	WKP/0233/POOD/06 drogowa	

Tytuł rysunku: Mapa z proponowanym przebiegiem drogi

Nr 2.4

Nr umowy: 625/92.WZP/17

Data opracowania: 09/2020

Skala: 1:500