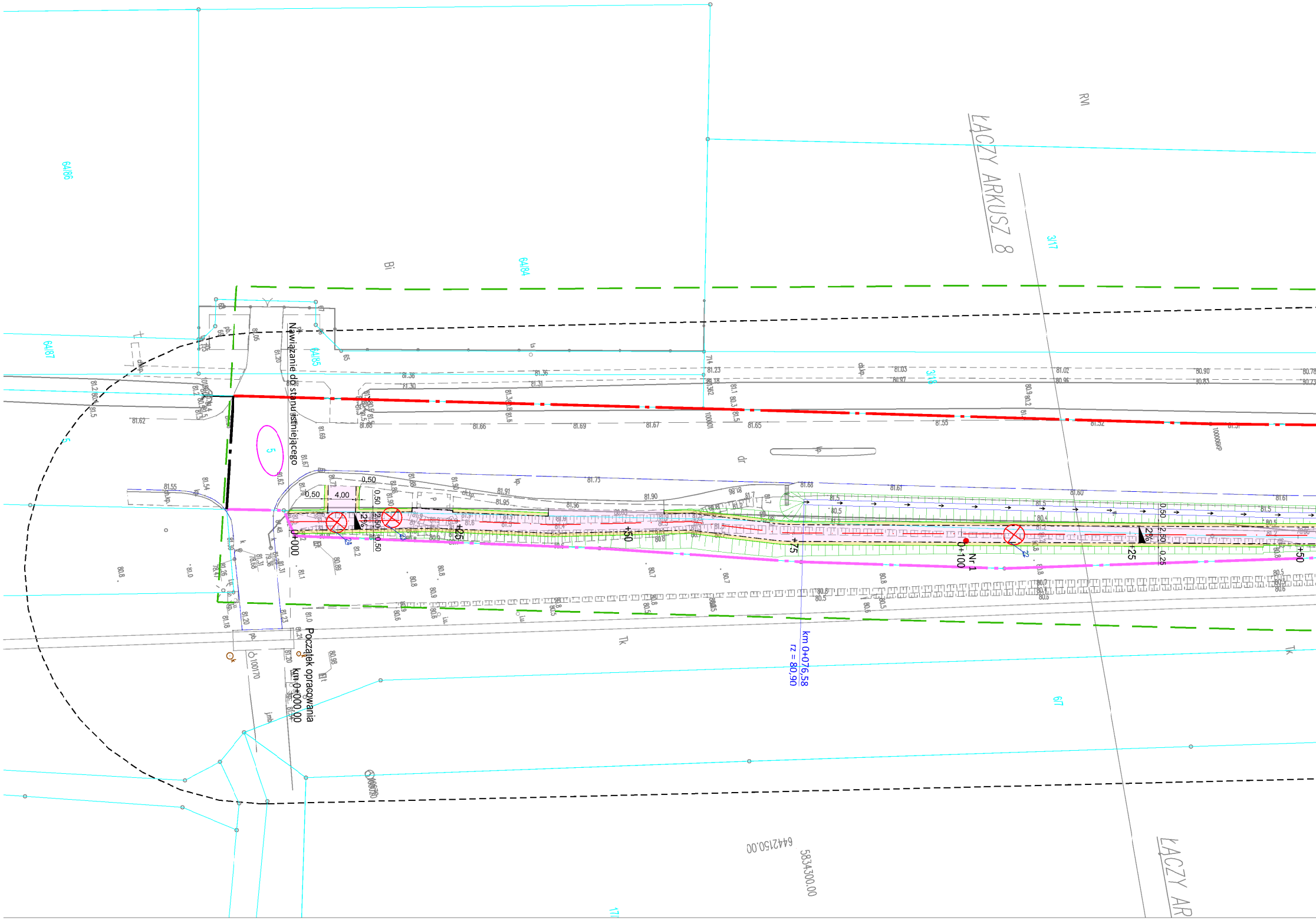
ŁĄCZY ARKUSZ 8
RVI
Bi
64/86
64/87
64/84
64/85
3/17
3/18
6/7
Nawiązanie do stanu istniejącego
5
0,50
4,00
0,50
2%
2,50
0+000
+25
+50
+75
0+100
Nr 1
+25
+50
0,50
2,50
0,25
dr
Tk
km 0+076,58
rz = 80,90
Początek opracowania
km 0+000,00
6442150.00
5834300.00
ŁĄCZY AR

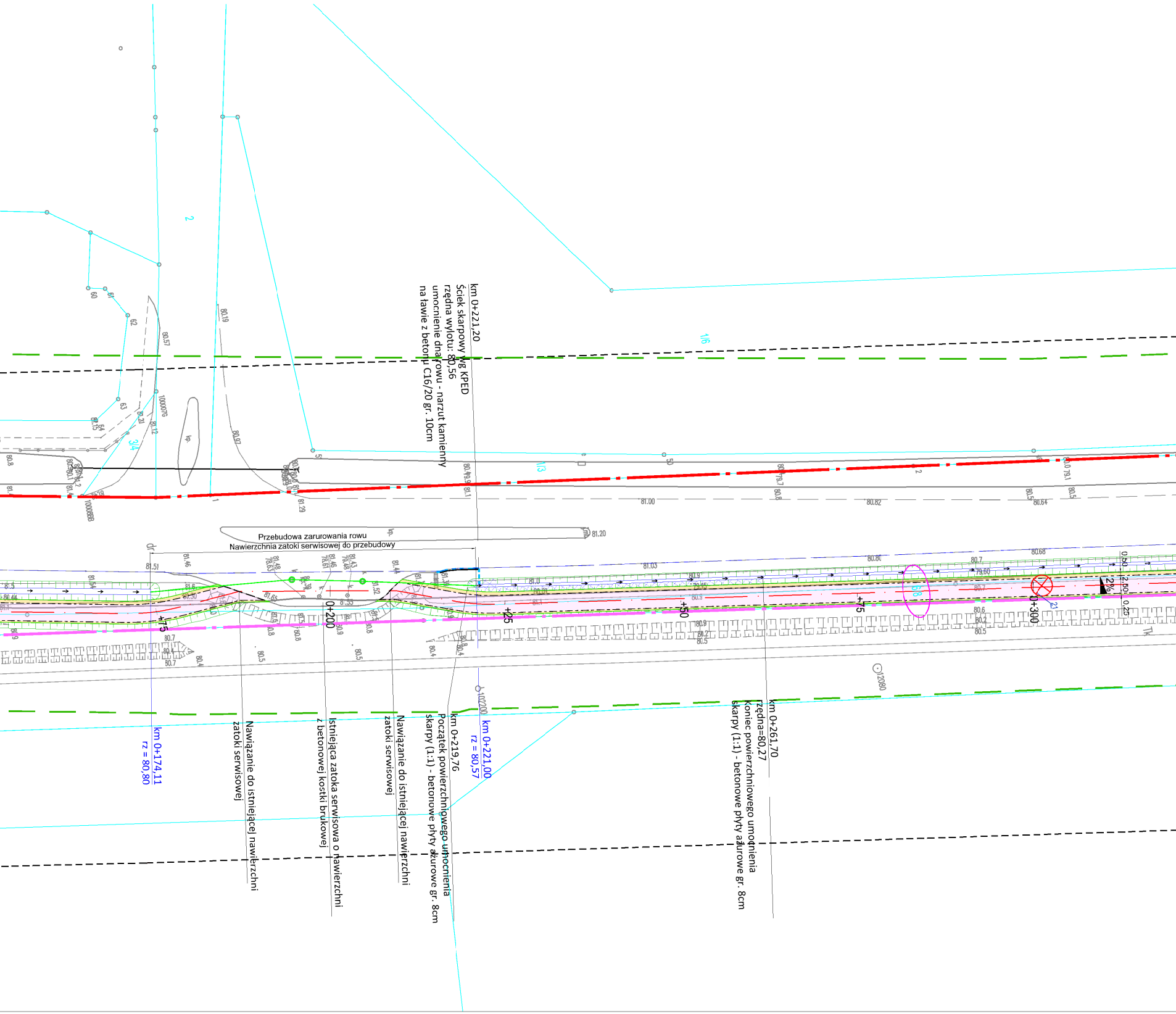
km 0+221,20
Ściek skarpowy wg KPED
rzędna wylotu: 80,56
umocnienie dna rowu - narzut kamienny
na ławie z betonu C16/20 gr. 10cm
Przebudowa zarurowania rowu
Nawierzchnia zatoki serwisowej do przebudowy
km 0+174,11
rz = 80,80
Nawiązanie do istniejącej nawierzchni
zatoki serwisowej
Istniejąca zatoka serwisowa o nawierzchni
z betonowej kostki brukowej
Nawiązanie do istniejącej nawierzchni
zatoki serwisowej
km 0+219,76
Początek powierzchniowego umocnienia
skarpy (1:1) - betonowe płyty ażurowe gr. 8cm
km 0+221,00
rz = 80,57
km 0+261,70
rzędna=80,27
Koniec powierzchniowego umocnienia
skarpy (1:1) - betonowe płyty ażurowe gr. 8cm
+75
0+200
+25
+50
+75
0+300
2%
0.50
2.50
0.25
81.20
81.00
80.82
80.64
81.51
81.46
81.03
80.80
80.7
80.68
79.60
80.19
80.57
80.97
81.29
1000076
1000888
2
3/4
1/3
1/6
50
12080
Tk

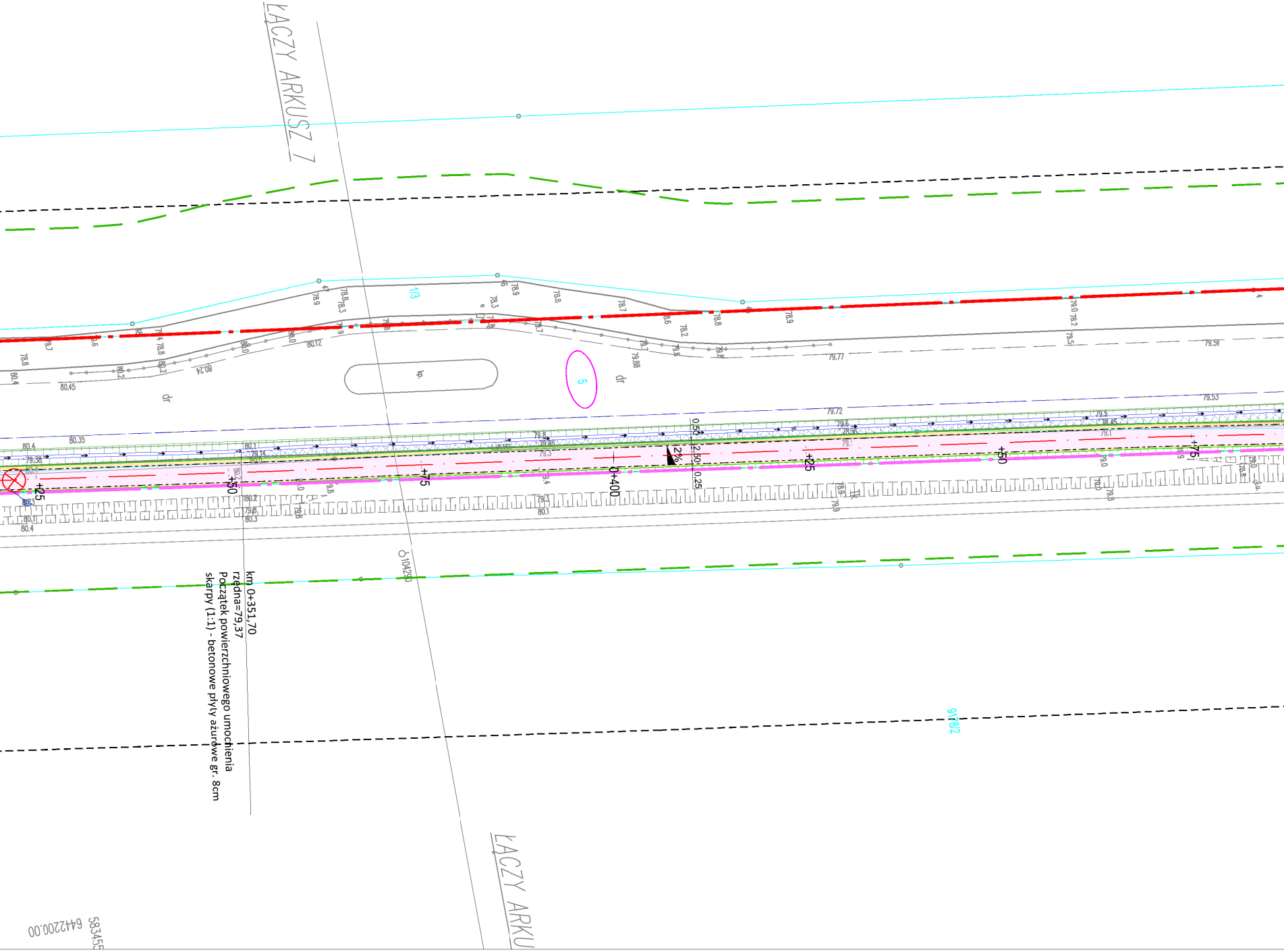
ŁĄCZY ARKUSZ 7
ŁĄCZY ARKU
0+400
+25
+50
+75
2%
0,50
2,50
0,25
dr
kp.
5
1/3
104290
917/2
79.72
79.77
79.59
79.53
80.45
80.35
80.24
80.12
6442200.00
58345

km 0+351,70
rzędna=79,37
Początek powierzchniowego umocnienia
skarpy (1:1) - betonowe płyty ażurowe gr. 8cm

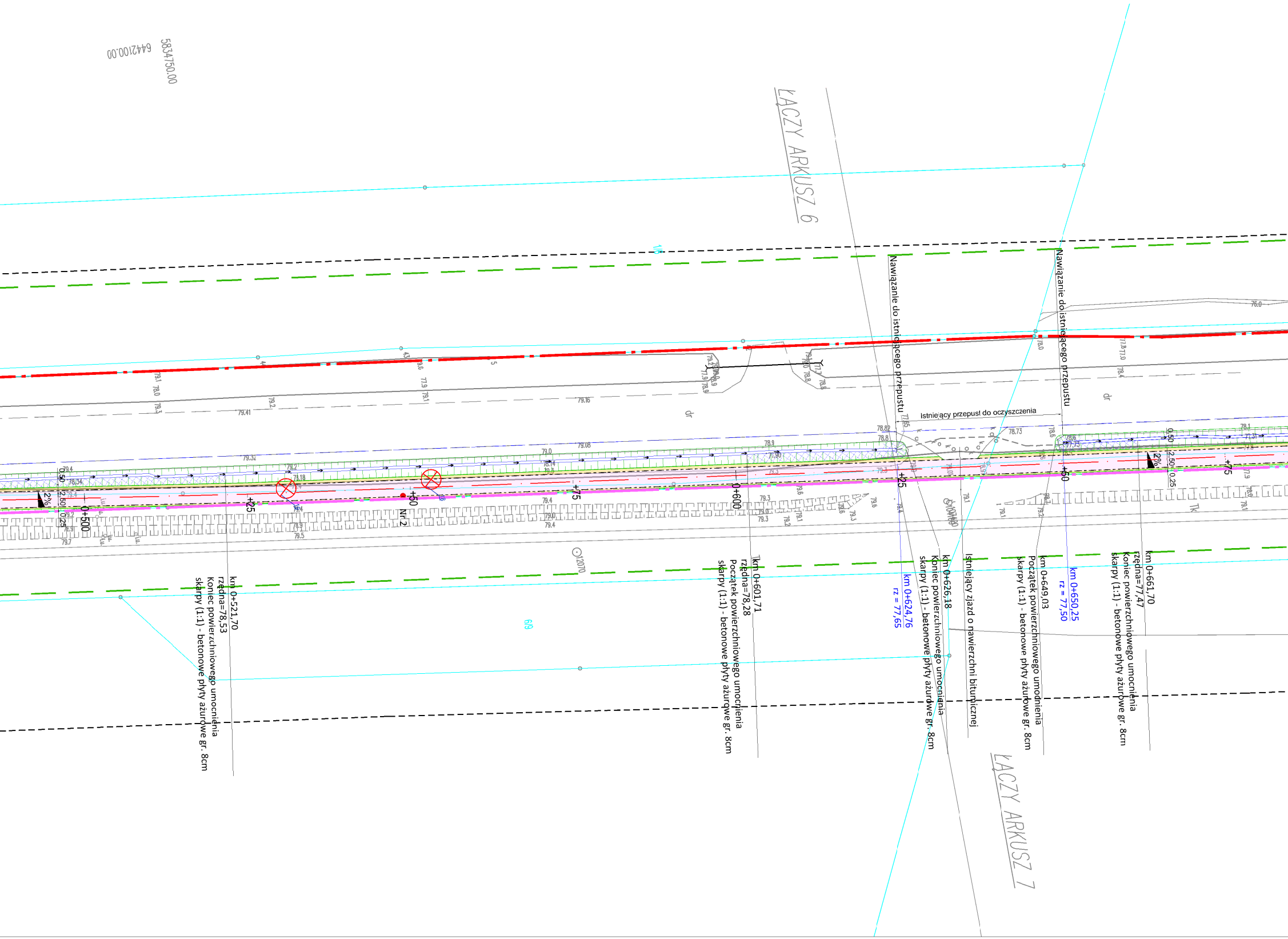
5834750.00
6442100.00
ŁĄCZY ARKUSZ 6
ŁĄCZY ARKUSZ 7
Nawiązanie do istniejącego przepustu
Nawiązanie do istniejącego przepustu
Istniejący przepust do oczyszczenia
0+500
+25
+50
Nr 2
+75
0+600
+25
+50
+75
2%
2%
0,50
2,50
0,25
dr
dr
Tk
76.0
79.41
79.16
79.32
79.08
78.82
78.8
78.73
78.34
78.18
78.14
79.4
79.5
79.7
79.3
79.2
79.1
78.0
12070
619
km 0+521,70
rzędna=78,53
Koniec powierzchniowego umocnienia
skarpy (1:1) - betonowe płyty ażurowe gr. 8cm
km 0+601,71
rzędna=78,28
Początek powierzchniowego umocnienia
skarpy (1:1) - betonowe płyty ażurowe gr. 8cm
km 0+624,76
rz = 77,65
km 0+626,18
Koniec powierzchniowego umocnienia
skarpy (1:1) - betonowe płyty ażurowe gr. 8cm
Istniejący zjazd o nawierzchni bitumicznej
km 0+649,03
Początek powierzchniowego umodnienia
skarpy (1:1) - betonowe płyty ażurowe gr. 8cm
km 0+650,25
rz = 77,50
km 0+661,70
rzędna=77,47
Koniec powierzchniowego umocnienia
skarpy (1:1) - betonowe płyty ażurowe gr. 8cm

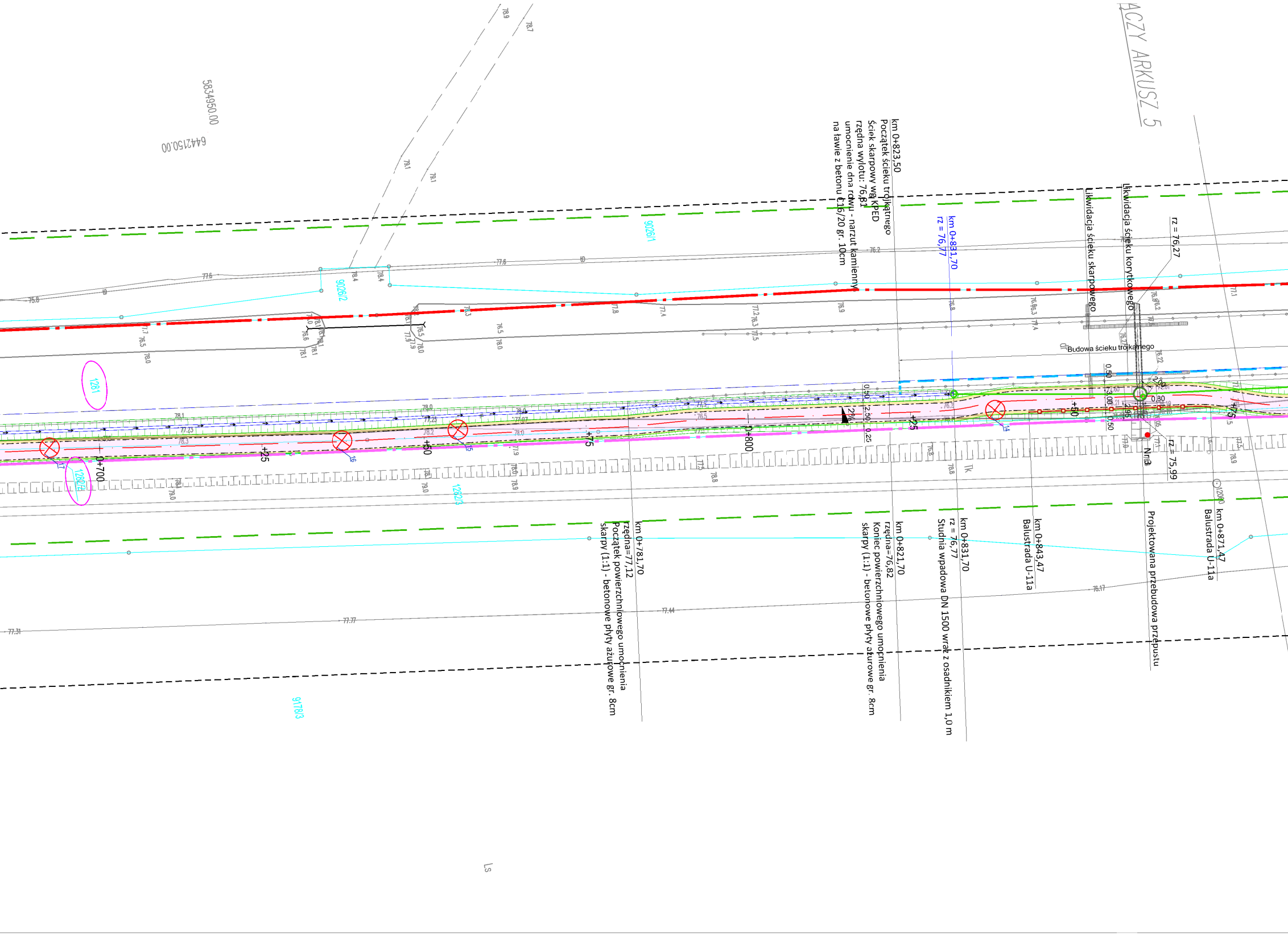

ĄCZY ARKUSZ 5
5834950.00
6442150.00
9026/1
9026/2
1281
1280/4
1282/3
9178/3
km 0+823,50
Początek ścieku trójkątnego
Ściek skarpowy wg KPED
rzędna wylotu: 76,81
umocnienie dna rowu - narzut kamienny
na ławie z betonu C16/20 gr. 10cm
km 0+831,70
rz = 76,77
Likwidacja ścieku skarpowego
Likwidacja ścieku korytkowego
rz = 76,27
Budowa ścieku trójkątnego
rz = 75,99
Nr 3
0+700
+25
+50
+75
0+800
+25
+50
+75
2%
0,50
2,50
0,25
0,80
km 0+781,70
rzędna=77,12
Początek powierzchniowego umocnienia
skarpy (1:1) - betonowe płyty ażurowe gr. 8cm
km 0+821,70
rzędna=76,82
Koniec powierzchniowego umocnienia
skarpy (1:1) - betonowe płyty ażurowe gr. 8cm
km 0+831,70
rz = 76,77
Studnia wpadowa DN 1500 wraz z osadnikiem 1,0 m
km 0+843,47
Balustrada U-11a
Projektowana przebudowa przepustu
km 0+871,47
Balustrada U-11a


W
N
S
E
km 0+889,37
Koniec ścieku trójkątnego
km 0+886,71
rz = 76,80
9026/1
9026/2
74.2
76.8
75.7
78.23
77.13
1281
1282/2
1282/3
12050
0,50
2,50
0,25
2%
0+900
+25
+50
+75
Nr 4
1+000
+25
+50
tk
dr
km 0+886,71
rz = 76,80
Studnia wpadowa DN 1500 wraz z osadnikiem 1,0 m
76.54
76.83
78.24
77.69
km 0+981,70
rzędna=76,93
Początek powierzchniowego umocnienia
skarpy (1:1) - betonowe płyty ażurowe gr. 8cm
km 1+051,70
rzędna=77,29
Koniec powierzchniowego umocnienia
skarpy (1:1) - betonowe płyty ażurowe gr. 8cm
ŁĄCZY ARKUSZ

Id zgłoszenia pracy geodezyjnej:	GK.6640.1.1400.2020
Województwo:	wielkopolskie
Powiat:	wągrowiecki
Nazwa miejscowości:	Skoki
Nr działki, arkusz mapy:	wg zakresu
Jednostka ewidcyjna:	Skoki – miasto [302805_4]
Obręb ewidencyjny:	Skoki [0001]
Układ współrzędnych prostokątnych:	2000/6 południk 18
Układ wysokościowy:	Kronsztadt 86
Data aktualizacji mapy:	27.07.2020
Godło mapy:	6.183.13.20.3.1 6.183.13.20.3.3

Oznaczenie zakresu opracowania: – – – – – –

Oznaczenie i symbol konturu użytku gruntowego, który nie jest ujawniony w EGiB: ---brak---

Wykonanie niniejszej mapy nie było poprzedzone ustaleniami dotyczącymi ewentualnych służebności gruntowych obciążających grunty położone w granicach projektowanej inwestycji budowlanej.

Przebieg granic wkreślono na podstawie mapy ewidencyjnej. Nie badano ich stanu prawnego.

Nie wyklucza się istnienie w terenie innych niewykazanych przewodów i urządzeń podziemnych, które nie były zgłoszone do inwentaryzacji.

potwierdzam zgodność mapy do celów projektowych z oryginałem

GNIEWOMIR DZIADEK

PROJARGEO
USŁUGI GEODEZYJNE
Łukasz Woźniak
ul. Zamkowa 3C/10 62-085 Skoki
NIP 5571[illegible]74817 REGON 385188086
TEL. 697 716 915

pieczątka i podpis wykonawcy

GEODETA
inż. Łukasz Woźniak
upr. zawodowe nr 23276

pieczątka i podpis geodety uprawnionego

Poświadcza się, że niniejszy dokument został opracowany w wyniku prac geodezyjnych i kartograficznych, których rezultaty zawiera operat techniczny wpisany do ewidencji materiałów państwowego zasobu geodezyjnego i kartograficznego
STAROSTA WĄGROWIECKI

P.3028.2020.1438
(identyfikator ewidencji materiału zasobu-operatu technicznego)

2020 -08- 18
(data wpisu operatu technicznego do ewidencji materiałów zasobu)

Z up. STAROSTY
(imię, nazwisko i podpis osoby reprezentującej organ)

Radosław Sebastyański
Zastępca Kierownika Wydziału
Geodezji, Kartografii i Katastru

LEGENDA:

— —	Linia określająca obszar oddziaływania obiektów
— - —	Linia rozgraniczająca teren inwestycji - projektowane poszerzenie pasa drogowego
— - —	Linia rozgraniczająca teren inwestycji - istniejący pas drogowy
— - —	Linia końca inwestycji
— · —	Projektowana oś główna
— · —	Projektowana oś zjazdu
– – – –	Istniejąca krawędź jezdni drogi wojewódzkiej
- - - - - -	Krawędzie zjazdu
——	Projektowana krawędź pobocza
——	Projektowany krawężnik betonowy 20x30
— - — - —	Projektowane obrzeże betonowe 8x30
— — — —	Projektowany opornik betonowy 12x25 - wtopiony
—○—○—	Projektowana bariera ochronna
—□—□—	Projektowana balustrada U11a
——	Granice działek ewidencyjnych
— - —	Projektowany ściek przykrawężnikowy z dwóch rzędów betonowej kostki brukowej gr. 8 cm
— — —	Projektowany ściek trójkątny
-------	Projektowany ściek skarpowy
6/8	Numery działek objętych inwestycją
▢	Projektowana ścieżka pieszo-rowerowa o nawierzchni z betonu asfaltowego AC 8S, 50/70 gr. 6cm
▢	Projektowana ścieżka pieszo-rowerowa - przejście/przejazd przez zjazd
▢	Projektowane pobocze gruntowe
▢	Projektowany zjazd o nawierzchni z betonu asfaltowego AC 8S, 50/70 gr. 6cm
▢	Projektowany boczny pas dzielący z kostki kamiennej łupanej 9/11
▨	Projektowane umocnienia powierzchniowe skarp - betonowe płyty ażurowe gr. 8cm
●	Projektowany wpust krawężnikowo-jezdniowy
——	Projektowany przykanalik
● Nr 2	Odwiert geotechniczny
⊗ 79	Zieleń przeznaczona do wycinki

Jednostka projektowa:

KFG S.K.
BIURO PROJEKTÓW DROGOWYCH

KFG Sp. z o.o. Sp. k.
Biuro Projektów Drogowych

ul. Ugory 63/2, 61-623 Poznań
tel. (61) 821-92-00 fax: (61)821-92-00
biuro@kfgsk.pl, www.kfgsk.pl

Inwestor:

Gmina Skoki

ul. Ciastowicza 11
62-085 Skoki

Zarządca drogi:

Zarząd Województwa Wielkopolskiego

al. Niepodległości 34
61-714 Poznań

Stadium:

PROJEKT ZAGOSPODAROWANIA TERENU

Zamierzenie budowlane:
„Rozbudowa drogi wojewódzkiej nr 196 poprzez budowę ścieżki pieszo-rowerowej na odcinku Sława Wielkopolska - Skoki"

Branża:
OPRACOWANIE WIELOBRANŻOWE

Nazwa opracowania:
PLAN ZAGOSPODAROWANIA TERENU

SKALA 1:500

ZESPÓŁ PROJEKTOWY

funkcja	imię i nazwisko	specjalność i nr uprawnień	podpis
PROJEKTANT	mgr inż. Gniewomir DZIADEK	W SPEC. DROGOWEJ BEZ OGR. WKP/0091/POOD/12	
SPRAWDZIŁ	mgr inż. Filip GRZELAK	W SPEC. DROGOWEJ BEZ OGR. WKP/0269/POOD/10	
PROJEKTANT	mgr inż. Łukasz FIGAT	W SPEC. MOSTOWEJ BEZ OGR. KUP/0064/POOM/15	
SPRAWDZIŁ	mgr inż. Radosław JARCZAK	W SPEC. MOSTOWEJ BEZ OGR. WKP/0344/PWOM/18	

data	nr zadania	nr rys.	faza	tom
12.2023	2021052	2.1	PZT	I/I