

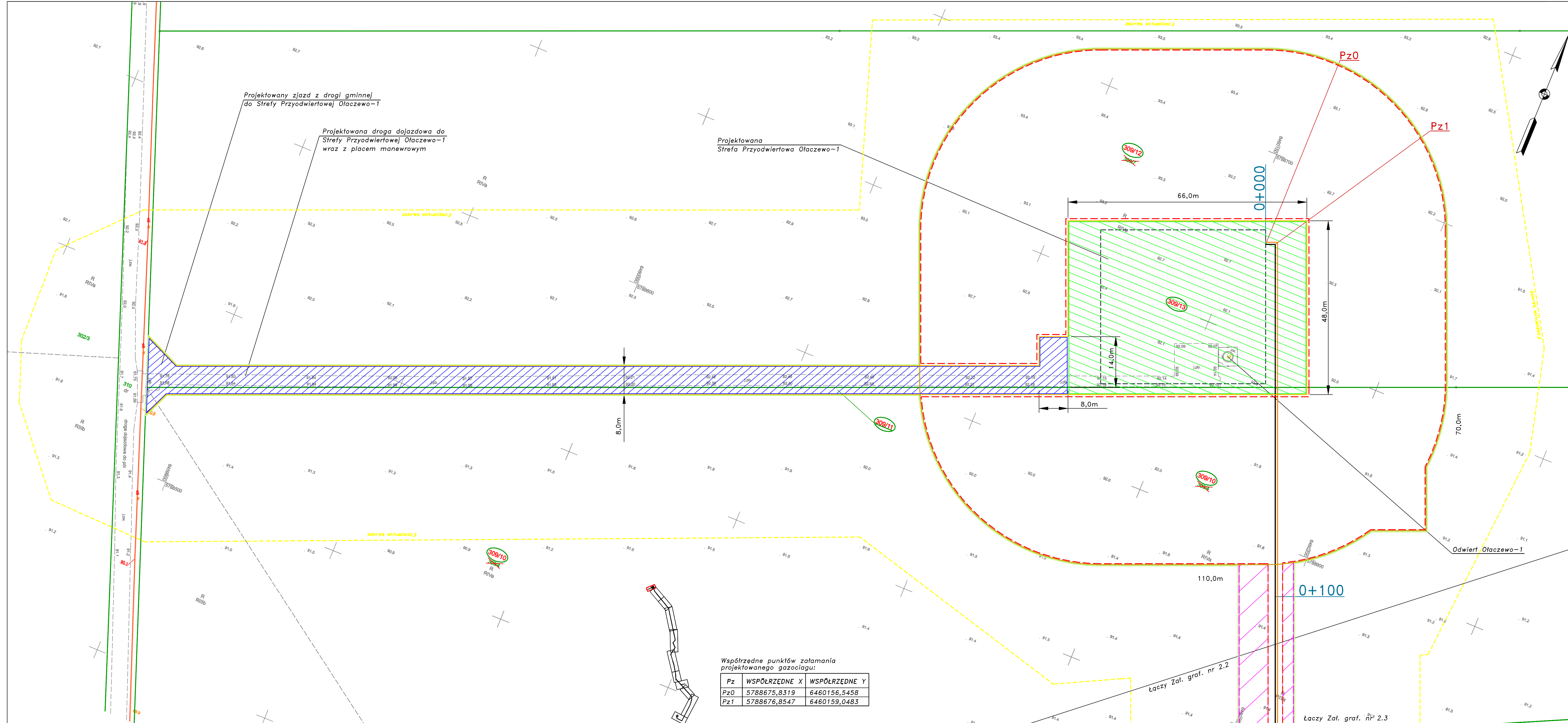
Załącznik 1  
do decyzji Wojewody Wielkopolskiego  
z 1 czerwca 2026 r., Nr 7/2026  
znak IR-III.747.25.2025.MK  
o ustaleniu lokalizacji inwestycji towarzyszącej  
inwestycjom w zakresie terminalu

z up. Wojewody Wielkopolskiego  
Kierownik

Oddziału Inwestycji Strategicznych  
w Wydziale Infrastruktury

Łukasz Michalski

Dokument wydany w postaci elektronicznej  
i podpisany kwalifikowanym podpisem elektronicznym



Projektowany zjazd z drogi gminnej do Strefy Przyodwiertowej Olaczewo-1

Projektowana droga dojazdowa do Strefy Przyodwiertowej Olaczewo-1 wraz z placem manewrowym

Projektowana Strefa Przyodwiertowa Olaczewo-1

Współrzędne punktów założenia projektowanego gazociągu:

Pz	WSPÓŁRZĘDNE X	WSPÓŁRZĘDNE Y
Pz0	5788675,8319	6460156,5458
Pz1	5788676,8547	6460159,0483

MAPA DO CELÓW PROJEKTOWYCH	
Opisanie i adres terenu zabudowy	GE 4648 1402 2025
Nazwa inwestycji	Miejscowość
Identyfikator	321214_3
Identyfikator	Gmina Środa Wielkopolska
Identyfikator	9911
Identyfikator	Stacja Główna
Identyfikator	3
Identyfikator	2999
Identyfikator	PR-PRZ2005-NH
Identyfikator	nie stwierdzono
Identyfikator	22.08.2025 r.

GEODETA	
mgr inż. Robert Drygala	
opr. zam. nr 18850	

POŚWIADCZAM, ŻE NINIEJSZY DOKUMENT ZOSTAŁ OPRACOWANY W WYNIKU PRAC GEODEZYJNYCH I KARTOGRAFICZNYCH, KTÓRYCH REZULTATY ZAWIERAJĄ OPINIĘ TECHNICZNĄ POZYTYWNE ZWERYFIKOWANIE. JEDnocześnie informuję, że jestem świadomy odpowiedzialności karnej za złożenie fałszywego oświadczenia.

Identyfikator materiału zasobu: P.3025.2025.1410

Organ służby geodezyjnej, który otrzymał zgłoszenie: Starosta Średecki

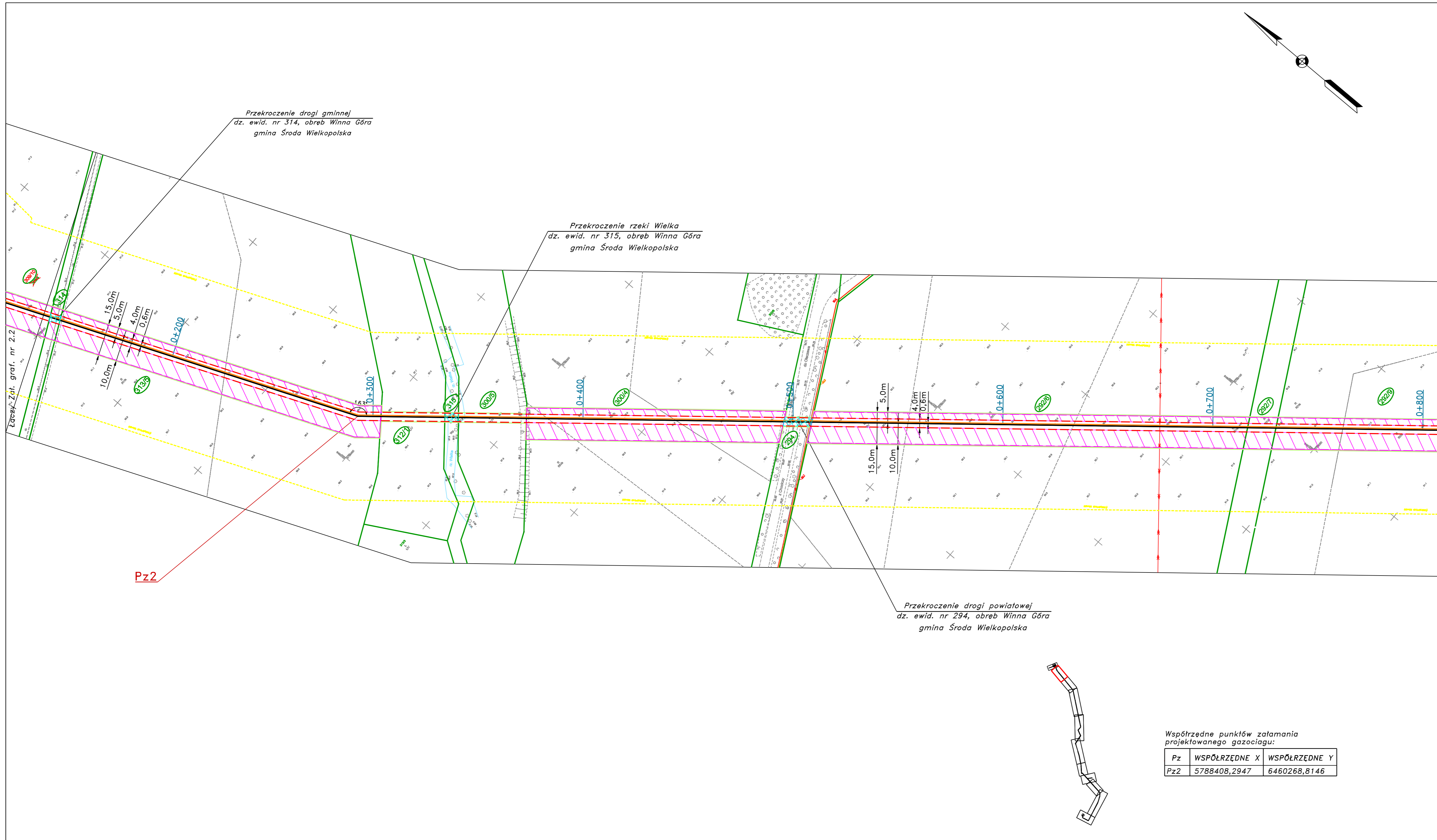
Wykonawca prac geodezyjnych: GEODETA ROBERT DRYGALA

Nr oraz data sporządzenia dokumentu zawierającego wynik pozytywnej weryfikacji: Protokół weryfikacji Nr 1 z dnia 19.08.2025

Inicjał i nazwisko oraz nr uprawnień zawodowych kierownika prac: GEODETA mgr inż. Robert Drygala opr. zam. nr 18850

LEGENDA:

- Projektowany gazociąg DN80 MOP84 wraz ze strefą kontrolowaną po 2m od osi gazociągu zgodnie z Dz. U. z 2013r., poz. 640
- Projektowany kabel światłowodowy
- Projektowane Ogródnice Strefy Przyodwiertowej Olaczewo-1
- Zajęcie terenu pod projektowaną Strefą Przyodwiertową Olaczewo-1
- Zajęcie terenu pod drogę dojazdową do Strefy Przyodwiertowej Olaczewo-1
- (linia przerywana koloru czerwonego) Obszar w stosunku do którego decyzja o ustaleniu lokalizacji inwestycji w zakresie terminalu ma wywołać skutek, o którym mowa w art. 24 ust. 1 ustawy gdzie wskazuje się okres z art. 6, ust.1 pkt 11b – ograniczenie terenu na czas do likwidacji urządzeń
- Obszar w stosunku do którego decyzja o ustaleniu lokalizacji inwestycji w zakresie terminalu ma wywołać skutek, o którym mowa w art. 24 ust. 1 ustawy gdzie wskazuje się okres czasu z art. 6, ust.1 pkt 11b – zajęcie terenu na czas określony
- (linia ciągła koloru zielonego) Granica terenu objętego wnioskiem – teren objęty inwestycją w zakresie terminalu
- (linia ciągła koloru żółtego) Linie rozgraniczające teren inwestycji – Obszar w stosunku do którego decyzja o ustaleniu lokalizacji inwestycji w zakresie terminalu ma wywołać skutek, o którym mowa w art. 20 ust. 3 i 6
- (linia ciągła koloru khaki) Granica odległości projektowanych obiektów i urządzeń związanych z wydobyciem gazu ziemnego od obiektów niezwiązanych z ruchem zakładu górniczego, określonych w par. 161, ust. 1, Rozporządzenie Ministra Gospodarki z dnia 25.04.2014r. w sprawie szczegółowych wymagań dotyczących ruchu zakładów górniczych wydobywających kopaliny otworami wiertniczymi (Dz. U. 2014, poz. 812).
- Pz3 Punkty założenia trasy projektowanego gazociągu
- Granice działek ewidencyjnych
- 314 Numery działek ewidencyjnych objęte wnioskiem
- 309/11 Numery działek ewidencyjnych po podziale objęte wnioskiem
- 309/5 Działki ewidencyjne podlegające podziałowi



Współrzędne punktów załamania projektowanego gazociągu:

Pz	WSPÓŁRZĘDNE X	WSPÓŁRZĘDNE Y
Pz2	5788408,2947	6460268,8146

MAPA DO CELÓW PROJEKTOWYCH		
Oznaczenie kancelaryjne zgłoszenia pracy geodezyjnej		GK.66/1785.2025
Nazwa miejscowości	identyfikator	Oleśnica
Jednostka ewidencyjna	identyfikator	302504_5
nazwa		Gmina Środa Wielkopolska
Obręb ewidencyjny	identyfikator	003
nazwa		Winna Góra
Arkusz mapy ewidencyjnej	nr	3
Selekcja		6,173,16,06,1,3; 6,173,16,06,2,1; 6,173,16,06,2,2; 6,173,16,06,2,3; 6,173,16,06,2,4; 1:500
Skala mapy		1:500
Nazwa układu współrzędnych		prostokątnych płaskich układu warszawskiego
Nazwa układu wysokości		2999
Dokumenty planu obrotu, który był przedmiotem aktualizacji		PE-ERF2007-NH
Informacje o dokumentacji granicznej mających wpływ na opracowanie planu, odtworzonych w ramach przedkwalifikacji inwestycji *		nle wyprzedzono
Data wypracowania mapy		24.09.2025 r.

**GEODE**  
ROBERT DRYGAŁA  
ul. Lista 8  
63-200 Jarocin  
Tel. 601 197 805  
NIP 832-178-79-30 Regon 300153329  
sądow. sędz. i narzekał wyłaczający

**GEODETA**  
mgr inż. Robert Drygala  
nrz. zaw. nr 18850  
w sprawach i podjęł geodety

Poświadczam, że niniejszy dokument został opracowany w wyniku prac geodezyjnych i kartograficznych, których rezultaty zawiera operat techniczny pozytywnie zweryfikowany. Jednocześnie informuję, że jestem świadomy odpowiedzialności karnej za złożenie fałszywego oświadczenia.

Identyfikator materiału zasobu: P.3025.2025.1702

Organ służby geodezyjnej, który otrzymał zgłoszenie: Starosta Śródki

Wykonawca prac geodezyjnych: **GEODE** ROBERT DRYGAŁA  
ul. Lista 8  
63-200 Jarocin  
Tel. 601 197 805  
NIP 832-178-79-30 Regon 300153329

Nr oraz data sporządzenia dokumentu zawierającego wynik pozytywnej weryfikacji: Protokół weryfikacji Nr 1 z dnia 26.09.2025

Imię i nazwisko oraz nr uprawnień zawodowych kierownika prac: **GEODETA** mgr inż. Robert Drygala nrz. zaw. nr 18850

**LEGENDA:**

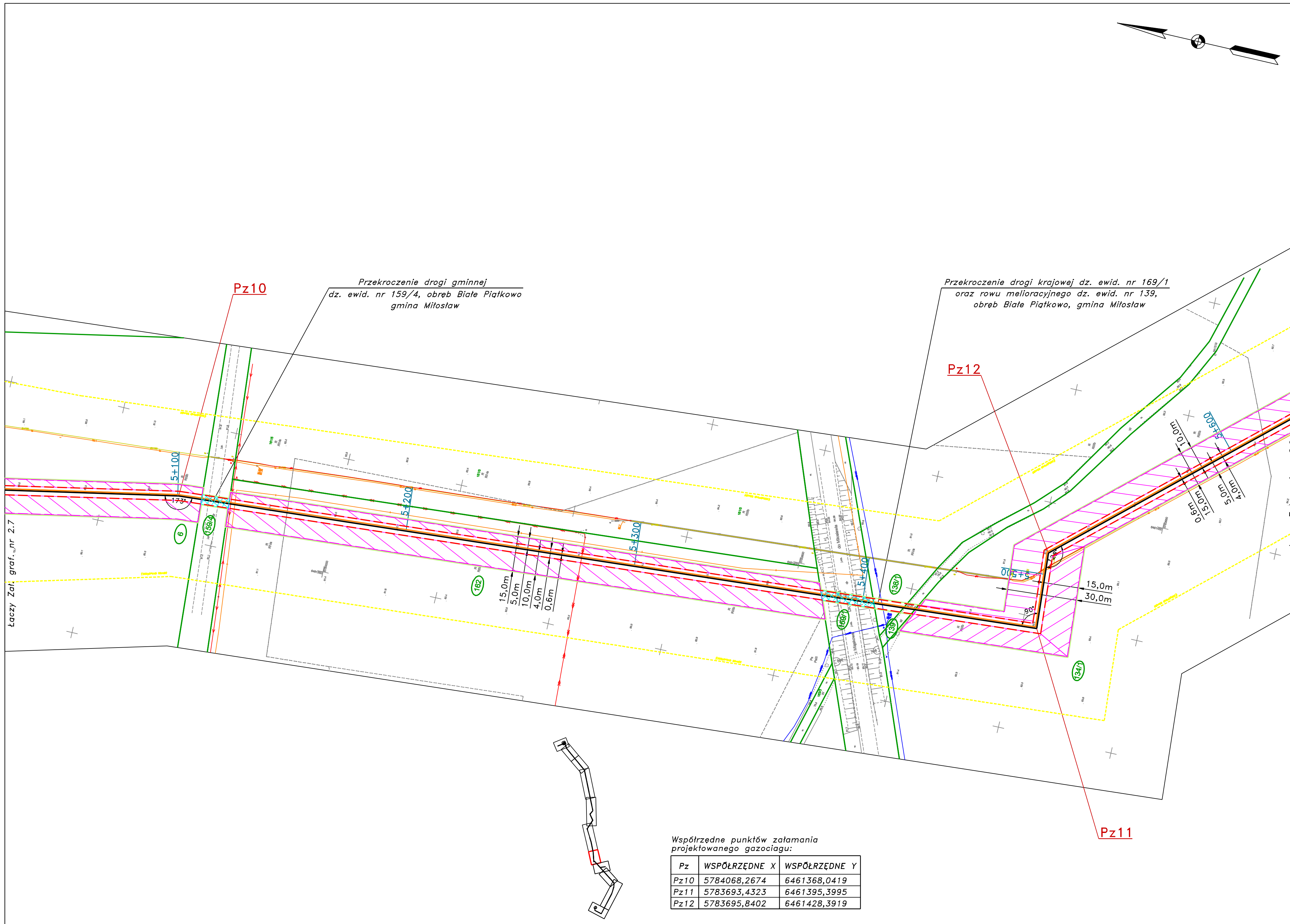
- Projektowany gazociąg DN80 MOP84 wraz ze strefą kontrolowaną po 2m od osi gazociągu zgodnie z Dz. U. z 2013r., poz. 640
- Projektowany kabel światłowodowy
- (linia przerywana koloru czerwonego) Obszar w stosunku do którego decyzja o ustaleniu lokalizacji inwestycji w zakresie terminalu ma wywołać skutek, o którym mowa w art. 24 ust. 1 ustawy gdzie wskazuje się okres z art. 6, ust.1 pkt 11b – ograniczenie terenu na czas do likwidacji urządzeń
- Obszar inwestycji objęty wnioskiem o wydanie decyzji o ustaleniu lokalizacji inwestycji towarzyszącej inwestycjom w zakresie terminalu, w stosunku do którego zgodnie z art. 24 ust. 1c Specustawy gazowej, ograniczenie sposobu korzystania z nieruchomości, następuje bez odszkodowania (grunty stanowiące pas drogi publicznej, )
- Obszar w stosunku do którego decyzja o ustaleniu lokalizacji inwestycji w zakresie terminalu ma wywołać skutek, o którym mowa w art. 24 ust. 1 ustawy gdzie wskazuje się okres czasu z art. 6, ust.1 pkt 11b – zajęcie terenu na czas określony
- (linia ciągła koloru zielonego) Granica terenu objętego wnioskiem – teren objęty inwestycją w zakresie terminalu
- Pz3 Punkty załamania trasy projektowanego gazociągu
- Granice działek ewidencyjnych
- 314 Numery działek ewidencyjnych objęte wnioskiem
- 309/11 Numery działek ewidencyjnych po podziale objęte wnioskiem
- 309/4 Działki ewidencyjne podlegające podziałowi











MAPA DO CELÓW PROJEKTOWYCH	
Oznaczenie kancelaryjne zgłoszenia pracy geodezyjnej	GP-66-08-2987-2025
Nazwa miejscowości	Białe Piątkowo
Jednostka ewidencyjna	303602_5
Obwód ewidencyjny	Milostaw
Obwód ewidencyjny	10917_0003
Obwód ewidencyjny	Białe Piątkowo: Bagaż
Arkusze mapy ewidencyjnej	1, 4, 6, 5, 6
Sekcja	6.172.16.01.4.3; 6.172.16.01.4.4; 6.172.16.06.2.2; 6.172.16.06.2.4; 6.172.16.06.4.2; 6.172.16.07.1.3; 6.172.16.07.3.3; 6.172.16.07.3.4; 6.172.16.12.1.1; 6.172.16.12.1.2; 6.172.16.12.1.4; 6.172.16.12.3.3; 6.172.16.12.3.5; 6.172.16.12.3.4; 6.172.16.16.2.2; 6.172.16.16.2.4; 6.172.16.17.1.1; 6.172.16.17.1.2; 6.172.16.17.1.3; 6.172.16.17.3.1;
Skala mapy	1:500
Nazwa układu współrzędnych	prostokątnych płaskich układu wysokości
Współrzędne	2000
Opisany teren planu, który był przedmiotem składowania	PE-EVKF2007-NH
Informacje o skutkach prawnych wynikających z wpisu na mapie ewidencyjnej, w szczególności o skutkach w stosunku do nieruchomości	nie stwierdzono
Data opracowania mapy	13.01.2026 r.
 ul. Lilia 8 63-200 Jarocin Tel. 0401 197 905 NIP 832-178-79-30 Regon 300153326 nazwa i adres biura wykonawcy	
GEODETA mgr inż. Robert Drygała upr. zaw. nr 18850 w uprawnień i podpisu geodety	

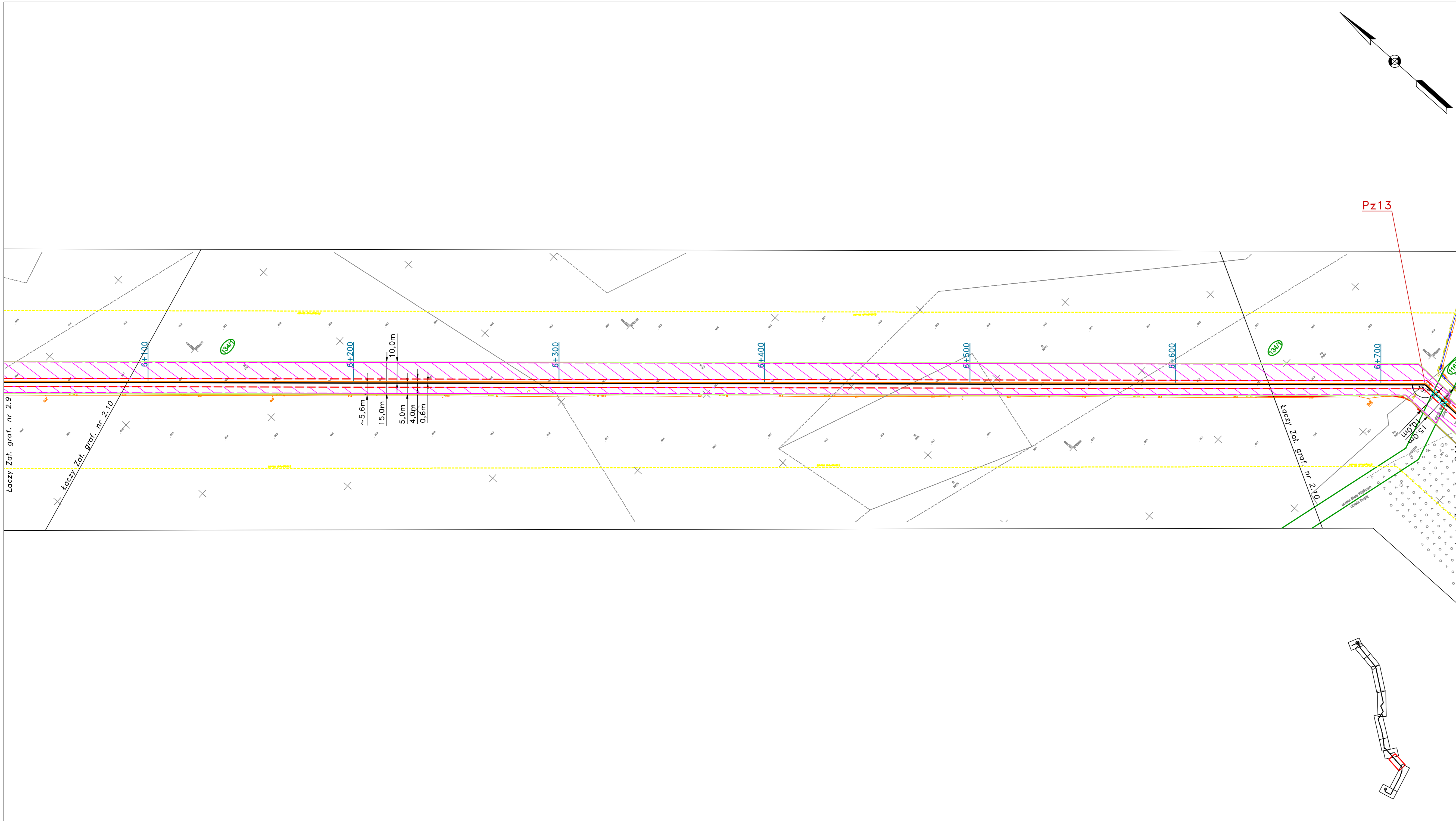
Poświadczam, że niniejszy dokument został opracowany w wyniku prac geodezyjnych i kartograficznych, których rezultaty zawiera operat techniczny pozytywnie zweryfikowany. Jednocześnie informuję, że jestem świadomy odpowiedzialności karnej za złożenie fałszywego oświadczenia.	
Identyfikator materiału zasobu	P.3030.2026.286
Organ służby geodezyjnej, który otrzymał zgłoszenie	Starosta Wrzesiński
Wykonawca prac geodezyjnych	 ul. Lilia 8 63-200 Jarocin Tel. 0401 197 905 NIP 832-178-79-30 Regon 300153326
Nr oraz data sporządzenia dokumentu zawierającego wynik pozytywnej weryfikacji	Protokół weryfikacji Nr 2 z dnia 11.02.2026
Imię i nazwisko oraz nr uprawnień zawodowych kierownika prac	GEODETA mgr inż. Robert Drygała upr. zaw. nr 18850

- LEGENDA:**
- Projektowany gazociąg DN80 MOP84 wraz ze strefą kontrolowaną po 2m od osi gazociągu zgodnie z Dz. U. z 2013r., poz. 640
  - Projektowany kabel światłowodowy
  - (linia przerywana koloru czerwonego) Obszar w stosunku do którego decyzja o ustaleniu lokalizacji inwestycji w zakresie terminalu ma wywołać skutek, o którym mowa w art. 24 ust. 1 ustawy gdzie wskazuje się okres z art. 6, ust.1 pkt 11b – ograniczenie terenu na czas do likwidacji urządzeń
  - Obszar inwestycji objęty wnioskiem o wydanie decyzji o ustaleniu lokalizacji inwestycji towarzyszącej inwestycjom w zakresie terminalu, w stosunku do którego zgodnie z art. 24 ust. 1c Specustawy gazowej, ograniczenie sposobu korzystania z nieruchomości, następuje bez odszkodowania (grunty stanowiące pas drogi publicznej, )
  - Obszar w stosunku do którego decyzja o ustaleniu lokalizacji inwestycji w zakresie terminalu ma wywołać skutek, o którym mowa w art. 24 ust. 1 ustawy gdzie wskazuje się okres czasu z art. 6, ust.1 pkt 11b – zajęcie terenu na czas określony
  - (linia ciągła koloru zielonego) Granica terenu objętego wnioskiem – teren objęty inwestycją w zakresie terminalu
  - Pz3** Punkty załamania trasy projektowanego gazociągu
  - Granice działek ewidencyjnych
  - Numery działek ewidencyjnych objęte wnioskiem

Współrzędne punktów załamania projektowanego gazociągu:

Pz	WSPÓŁRZĘDNE X	WSPÓŁRZĘDNE Y
Pz10	5784068,2674	6461368,0419
Pz11	5783693,4323	6461395,3995
Pz12	5783695,8402	6461428,3919





MAPA DO CELÓW PROJEKTOWYCH	
Oznaczenie katastrowe zgłoszenia pracy geodezyjnej	GP.6640.2987.2025
Nazwa miejscowości	Białe Piątkowo
Jednostka ewidencyjna	identyfikator 303002_5 nazwa Mielno
Obłęg ewidencyjny	identyfikator 0001/0001 nazwa Białe Piątkowo-Bojki
Arkusz mapy ewidencyjnej	1, 6, 6, 6
Skala	6,172,16,01,4,2; 6,172,16,01,4,4; 6,172,16,06,2,2; 6,172,16,06,2,4; 6,172,16,06,4,2; 6,172,16,07,1,3; 6,172,16,07,3,1; 6,172,16,07,3,3; 6,172,16,07,3,4; 6,172,16,12,1,3; 6,172,16,12,1,5; 6,172,16,12,1,4; 6,172,16,12,2,3; 6,172,16,12,2,5; 6,172,16,12,2,4; 6,172,16,16,2,2; 6,172,16,16,2,4; 6,172,16,17,1,1; 6,172,16,17,1,2; 6,172,16,17,1,3; 6,172,16,17,3,1
Skala mapy	1:500
Nazwa układu współrzędnych	prostokątnych płaskich 2000 układu wysokości PL-EUR 2007-NH
Opisany przez autora, który był posiadaczem nieruchomości	*****
Informacje o nieruchomościach granicznych mających wpływ na wyznaczenie granicy, określonych w gminnej księgowej nieruchomości	nie stwierdzono
Data opracowania mapy	15.01.2026 r.

<p>POŚWIADCZAM, ŻE NINIEJSZY DOKUMENT ZOSTAŁ OPRACOWANY W WYNIKU PRAC GEODEZYJNYCH I KARTOGRAFICZNYCH, KTÓRYCH REZULTATY ZAWIERA OPIS TECHNICZNY POZYTYWNE ZWERYFIKOWANY. JEDnocześnie informuję, że jestem świadomy odpowiedzialności karnej za złożenie fałszywego oświadczenia.</p>	
Identyfikator materiału zasobu	P_3030.2026.286
Organ służby geodezyjnej, który otrzymał zgłoszenie	Starosta Wrzesiński
Wykonawca prac geodezyjnych	<b>GEODETA</b> <b>mgr inż. Robert Drygala</b> <small>ul. Lilia 9 63-200 Jarocin Tel. 650 197 885 NIP 632-175-79-30 Region 300153326</small>
Nr oraz data sporządzenia dokumentu zawierającego wynik pozytywnej weryfikacji	Protokół weryfikacji Nr 2 z dnia 11.02.2026
Imię i nazwisko oraz nr uprawnień zawodowych kierownika prac	<b>GEODETA</b> <b>mgr inż. Robert Drygala</b> <small>upr. zaw. nr 18850</small>

- LEGENDA:**
- Projektowany gazociąg DN80 MOP84 wraz ze strefą kontrolowaną po 2m od osi gazociągu zgodnie z Dz. U. z 2013r., poz. 640
  - Projektowany kabel światłowodowy
  - (linia przerywana koloru czerwonego) Obszar w stosunku do którego decyzja o ustaleniu lokalizacji inwestycji w zakresie terminalu ma wywołać skutek, o którym mowa w art. 24 ust. 1 ustawy gdzie wskazuje się okres z art. 6, ust.1 pkt 11b – ograniczenie terenu na czas do likwidacji urządzeń
  - Obszar inwestycji objęty wnioskiem o wydanie decyzji o ustaleniu lokalizacji inwestycji towarzyszącej inwestycjom w zakresie terminalu, w stosunku do którego zgodnie z art. 24 ust. 1c Specustawy wojew., ograniczenie sposobu korzystania z nieruchomości, następuje bez odszkodowania (grunty stanowiące pas drogi publicznej, )
  - Obszar w stosunku do którego decyzja o ustaleniu lokalizacji inwestycji w zakresie terminalu ma wywołać skutek, o którym mowa w art. 24 ust. 1 ustawy gdzie wskazuje się okres czasu z art. 6, ust.1 pkt 11b – zajęcie terenu na czas określony
  - (linia ciągła koloru zielonego) Granica terenu objętego wnioskiem – teren objęty inwestycją w zakresie terminalu
  - Pz3** Punkty załamania trasy projektowanego gazociągu
  - Granice działek ewidencyjnych
  - 314** Numery działek ewidencyjnych objęte wnioskiem



Pz26

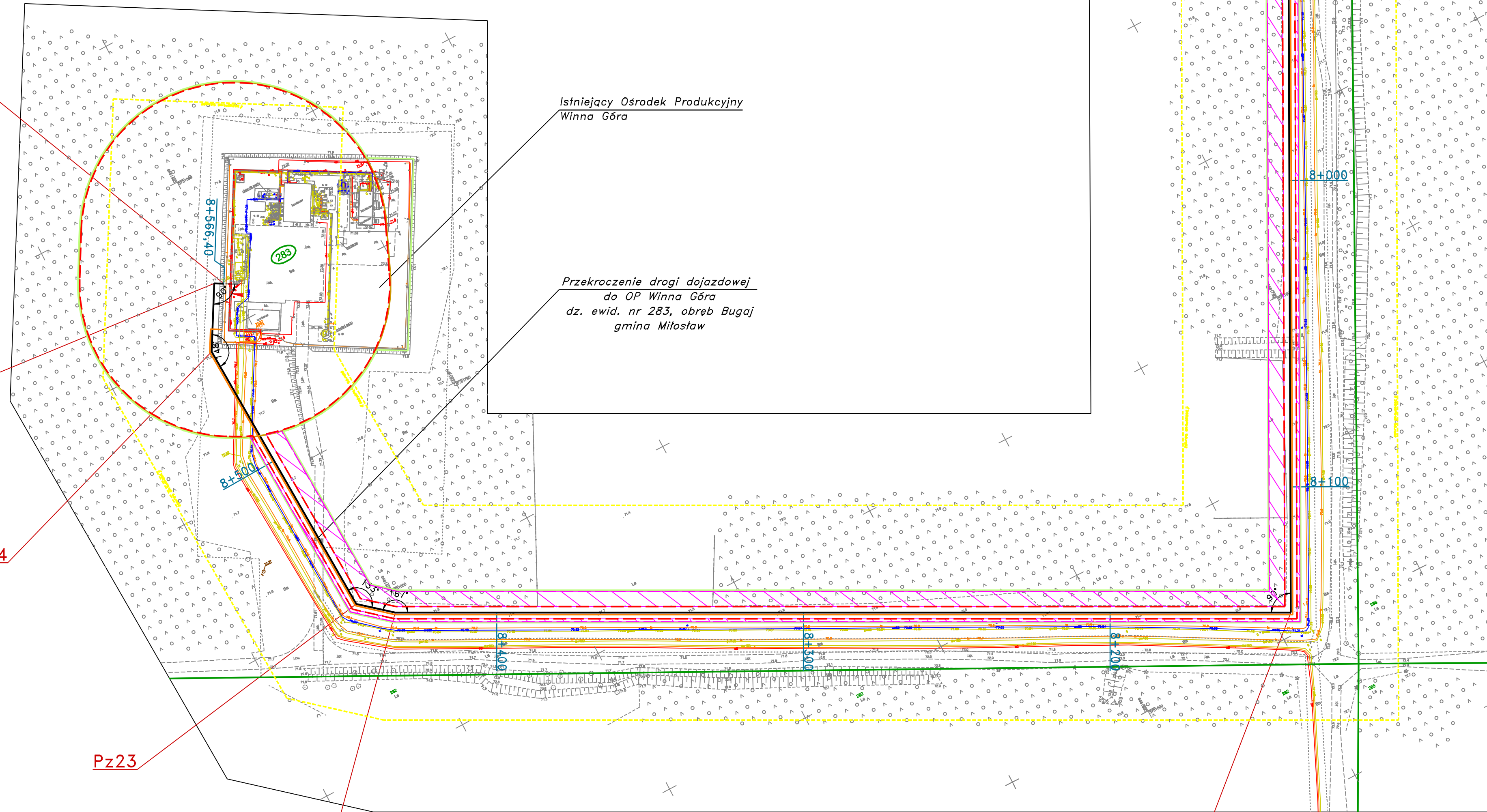
Pz25

Pz24

Pz23

Pz22

Pz21



Istniejący Ośrodek Produkcyjny  
Winna Góra

Przekroczenie drogi dojazdowej  
do OP Winna Góra  
dz. ewid. nr 283, obręb Bugaj  
gmina Milosław

Współrzędne punktów załamania  
projektowanego gazociągu:

Pz	WSPÓŁRZĘDNE X	WSPÓŁRZĘDNE Y
Pz21	5781506,7049	6461706,1414
Pz22	5781642,5682	6461447,5966
Pz23	5781650,9937	6461437,7029
Pz24	5781745,7769	6461434,1786
Pz25	5781765,1349	6461445,2793
Pz26	5781763,5696	6461448,0090

MAPA DO CELÓW PROJEKTOWYCH	
Opis i zakres przedmiotu inwestycji	GP.66.08.2987.2023
Nazwa miejscowości	Białe Piskawo
Jednostka ewidencyjna	310362_3
Identyfikator nazwa	Milosław
Obrys ewidencyjny	0001; 0003
Identyfikator nazwa	Białe Piskawo; Bugaj
Adres mapy ewidencyjnej	1.4.4.5.8
Skala mapy	1:500
Nazwa układu współrzędnych	protokolarnych płaskich
Identyfikator nazwa	PL-ET-RF2000-NH
Informacje o studium wykonalności	nie stwierdzono
Data opracowania mapy	13.01.2026 r.

POŚWIADCZENIE

Poświadczam, że niniejszy dokument został opracowany w wyniku prac geodezyjnych i kartograficznych, których rezultaty zawiera opisanie techniczne powyższej inwestycji. Jednocześnie informuję, że jestem świadomy odpowiedzialności karnej za złożenie fałszywego oświadczenia.

Identyfikator materiału zasobu: P-3030.2026.286

Organ służby geodezyjnej, który otrzymał zgłoszenie: Starosta Wrzesiński

Wykonawca prac geodezyjnych: GEODE ROBERT DRYGAŁA ul. Lista 8 63-200 Jędrzejów Tel. 2429 197 888 NIP 832-178-79-20 Regon 309153328

Nr oraz data sporządzenia dokumentu zawierającego wynik pozytywnej weryfikacji: Protokół weryfikacji Nr 2 z dnia 11.02.2026

Imię i nazwisko oraz nr uprawnień zawodowych kierownika prac: GEODETA mgr inż. Robert Drygała upr. zaw. nr 18850

LEGENDA:

- Projektowany gazociąg DN80 MOP84 wraz ze strefą kontrolowaną po 2m od osi gazociągu zgodnie z Dz. U. z 2013r., poz. 640
- Projektowany kabel światłowodowy
- (linia przerywana koloru czerwonego) Obszar w stosunku do którego decyzja o ustaleniu lokalizacji inwestycji w zakresie terminalu ma wywołać skutek, o którym mowa w art. 24 ust. 1 ustawy gdzie wskazuje się okres z art. 6, ust.1 pkt 11b – ograniczenie terenu na czas do likwidacji urządzeń
- (linia przerywana koloru zielonego) Obszar w stosunku do którego decyzja o ustaleniu lokalizacji inwestycji w zakresie terminalu ma wywołać skutek, o którym mowa w art. 24 ust. 1 ustawy gdzie wskazuje się okres czasu z art. 6, ust.1 pkt 11b – zajęcie terenu na czas określony
- (linia ciągła koloru zielonego) Granica terenu objętego wnioskiem – teren objęty inwestycją w zakresie terminalu
- (linia ciągła koloru khaki) Granica odległości projektowanych obiektów i urządzeń związanych z wydobyciem gazu ziemnego od obiektów niezwiązanych z ruchem zakładu górniczego, określonych w par. 161, ust. 1, Rozporządzenie Ministra Gospodarki z dnia 25.04.2014r. w sprawie szczegółowych wymagań dotyczących ruchu zakładów górniczych wydobywających kopaliny otworami wiertniczymi (Dz. U. 2014, poz. 812).
- Pz3 Punkty załamania trasy projektowanego gazociągu
- Granice działek ewidencyjnych
- 314 Numery działek ewidencyjnych objęte wnioskiem