Załącznik nr 1 do decyzji
Wojewody Wielkopolskiego
Nr 15/2023
znak IR-III.747.27.2023.5
zgodnie z datą w podpisie

z up. Wojewody Wielkopolskiego
Kierownik Oddziału Inwestycji
i Zagospodarowania Przestrzennego

Signed by /
Podpisano przez:

Łukasz Michalski
Wielkopolski Urząd
Wojewódzki w
Poznaniu

Date / Data:
2023-09-13 14:00

Dokument wydany w postaci elektronicznej i podpisany
kwalifikowanym podpisem elektronicznym.

Mapa do celów projektowych

Oznaczenie kancelaryjne zgłoszenia pracy geodezyjnej:		GEOS.6640.1902.2022
Jednostka ewidencyjna	identyfikator:	302701_1
	nazwa:	Miasto Turek
Obręb ewidencyjny:	identyfikator:	0002
	nazwa:	Turek B
Skala mapy:		1:500
Numer sekcji mapy zasadniczej:		6.168.35.04.1.4 do 6.168.35.09.4.2
Nazwa układu współrzędnych	prostokątnych płaskich:	2000_18
	układ wysokości:	PL-EVRF2007-NH
Oznaczenie gruntu obszaru, który był przedmiotem pomiaru:		— — — — — — — — — — — —
Data opracowania mapy		20-09-2022
Imię i nazwisko lub nazwa podmiotu, który opracował mapę		BIURO USŁUG GEODEZYJNYCH "MAR-JAN"

(Arkusz 2)

1.Mapa do celów projektowych wykonana została w układzie PL-EVRF2007-NH (Amsterdam). Do 05.05.2023r obowiązywał układ Kronsztadt60.

2.Punkty oznaczone symbolem + zostały przyjęte wg Opracowania: Przygotowanie terenu w Elektrowni Adamów do urowych inwestycji – zrzutobórki etnikitów (Zadanie 1 rozbiórka 8 zbiorników etnikitowych wraz z infrastrukturą towarzyszącą i niezbędną infrastrukturą techniczną) i niwelacja terenu. Zadanie II – rozbiórka pozostałych budynków i budowli oraz demontaż nieczynnych sieci podziemnych z dewiacją napowietrznej i zasuwnicą projektowaną rzędna terenu 111,2, po zakończeniu pliki fifilkofotowych.

3.Rzędne istniejącego gazociągu określają wysokość płyty rurociągu.

Zgodnie świadomy odpowiedzialności karnej za złożenie fałszywych oświadczeń, Oświadczam, że opracowanie techniczne zawierające wyniki prac geodezyjnych w wyniku których powstał niniejszy dokument uzyskał pozytywny wynik weryfikacji.
Identyfikator zgłoszenia prac geodezyjnych: GEOS.6640. 1902 .2022
Wykonawca prac geodezyjnych: BIURO USŁUG GEODEZYJNYCH "MAR-JAN" S.C. Ul. Kopernika 8 M. Martyski ul. Zielona 16 (bis) Martyski 62-700 Turek, tel. (0-63) 278-01-60 NIP 995-11-10-261 REGON 310051215
Nr oraz data sporządzenia dokumentu zawierającego wyniki pozytywnej weryfikacji: protokół z dn. 06.10.2022r.
Imię i nazwisko oraz nr uprawnień zawodowych kierownika prac: Mariusz Kozanowski Nr uprawnień zawodowych 1011-01-04

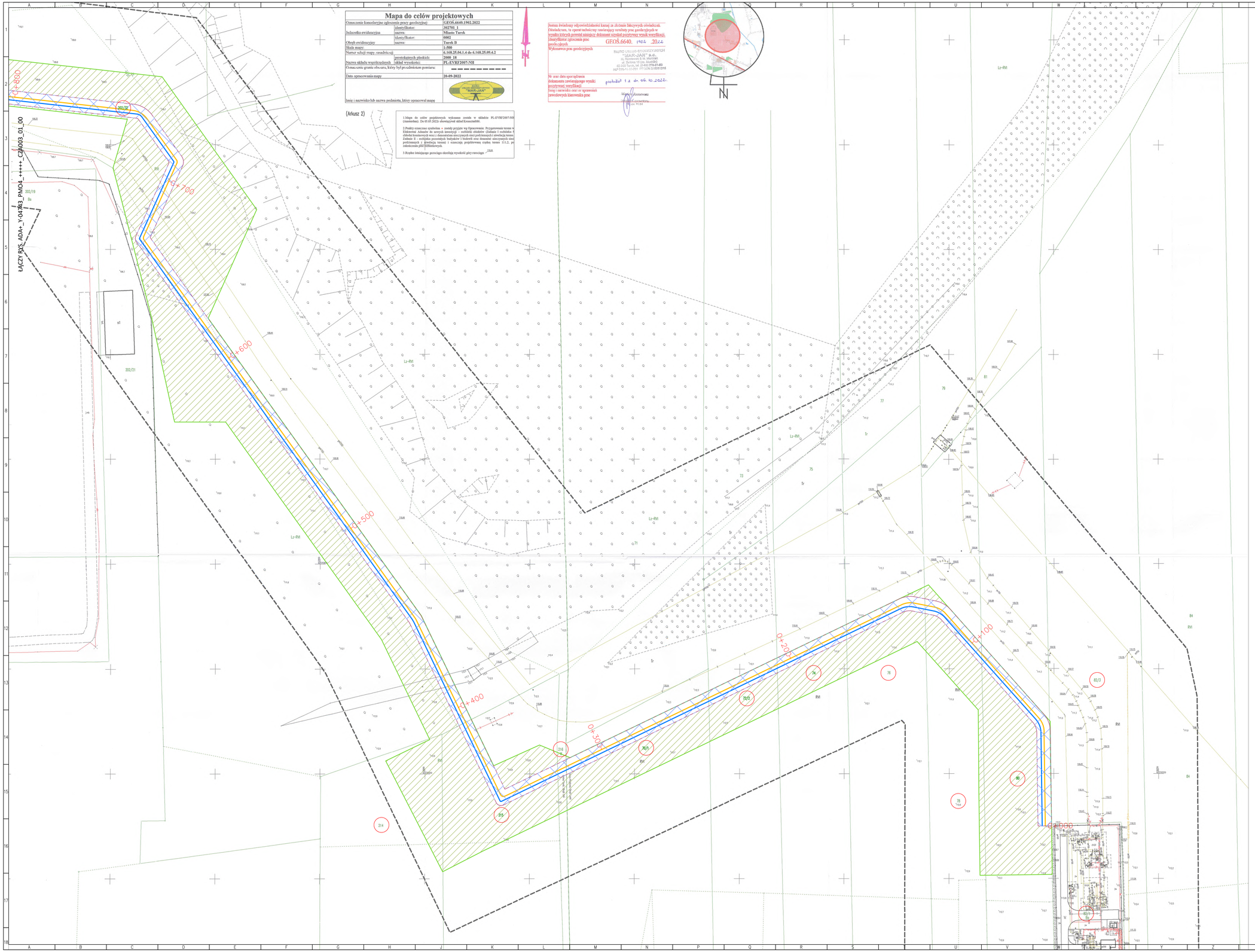

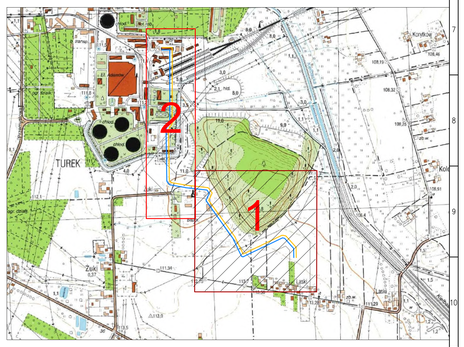

LEGENDA:

- orientacyjna trasa gazociągu DN300 wraz z infrastrukturą towarzyszącą
- orientacyjna trasa gazociągu DN100 wraz z infrastrukturą towarzyszącą
- km 10+500— kilometraż trasy projektowanego gazociągu
- orientacyjny przebieg strefy kontrolowanej dla projektowanego gazociągu: 12 m (6 m od osi gazociągu) wg Rozporządzenia Ministra Gospodarki z dnia 26.04.2013 (Dz.U.poz.640)
- Granice terenu objętego wnioskiem zgodnie z art. 6 , ust. 1, pkt. 1 ustawy z dnia 24.04.2009 (Dz.U. z 2021r., poz.1836 z późn.zm.)
- Linia określająca teren objęty wnioskiem, dla którego decyzja ma wywołać skutek, o którym mowa w art. 24 ust. 1 ustawy z dnia 24 kwietnia 2009 r. o inwestycjach w zakresie terminalu regazyfikacyjnego skroplonego gazu ziemnego w Świnoujściu (Dz. U. 2021 poz. 1836)
- Teren objęty wnioskiem, dla którego decyzja ma wywołać skutek, o którym mowa w art. 24 ust. 1b ustawy z dnia 24.04.2009 (Dz.U.2021r., poz.1836 z późn.zm.)
- 107/4 Nieruchomości objęte wnioskiem o ustalenie lokalizacji inwestycji

Wydanie	Data	Wykonał	Zatwierdził	Opis zmiany
02	-	-	-	-
01	-	-	-	-
00	08.2023	A.Grymin	M.Mszyca	Wydanie pierwsze

Biuro PPG: PROFESSIONALNY PARTNER NA ROZWIĄZANIE
Inwestor: PAK KOPALNIA WĘGLA BRUNATNEGO TURÓW
Przedsięwzięcie: „Budowa gazociągów wysokiego ciśnienia DN300 i DN100 wraz z infrastrukturą towarzyszącą" Etap I zadania nr 1 Inwestycja Strategiczna w Adamowie"

Kierownik	Wykonał	Sprawdził	Zatwierdził
M.Mszyca	A.Grymin	S.Pawluk	D.Adamowicz

Data Podpis:
Faktykat:

Mapa do celów projektowych z trasą projektowanych gazociągów DN300 i DN100

Format: -
Podziałka: 1:500

Data	W dokumencie	Obiekt	Nr projektu	Etap	Kod kat.	Nr DGO	Rys.	Wydanie
08.2023	ADA+_Y-04743_PMO4_+++++_CZA002_01_00						RKT-CZA002-RA	01/02

(Arkusz 1)

Mapa do celów projektowych

Oznaczenie kancelaryjne zgłoszenia pracy geodezyjnej:	GEOŚ.6640.1902.2022
Jednostka ewidencyjna – identyfikator:	302701_1
Jednostka ewidencyjna – nazwa:	Miasto Turek
Obręb ewidencyjny – identyfikator:	0002
Obręb ewidencyjny – nazwa:	Turek B
Skala mapy:	1:500
Numer sekcji mapy zasadniczej:	6.168.25.04.1.4 do 6.168.25.09.4.2
Nazwa układu współrzędnych prostokątnych płaskich:	2000 18
Nazwa układu wysokości:	PL-EVRF2007-NH
Oznaczenie granic obszaru, który był przedmiotem pomiaru:	– – – –
Data opracowania mapy:	20-09-2022
Imię i nazwisko lub nazwa podmiotu, który opracował mapę:	BIURO USŁUG GEODEZYJNYCH "MAR-JAN"

1. Mapa do celów projektowych wykonana została w układzie PL-EVRF2007-NH (Amsterdam). Do 05.05.2022r obowiązywał układ Kronsztadt86.
2. Punkty oznaczone symbolem zostały przyjęte wg Opracowania: Przygotowanie terenu w Elektrowni Adamów do nowych inwestycji – rozbiórki obiektów (Zadanie I rozbiórka 5 chłodni kominowych wraz z demontażem nieczynnych sieci podziemnych i niwelacją terenu. Zadanie II - rozbiórka pozostałych budynków i budowli oraz demontaż nieczynnych sieci podziemnych i niwelacja terenu) i oznaczają projektowaną rzędną terenu 111.2 po zakończeniu prac rozbiórkowych.
3. Rzędne istniejącego gazociągu określają wysokość góry rurociągu.

Jestem świadomy odpowiedzialności karnej za złożenie fałszywych oświadczeń.
Oświadczam, że operat techniczny zawierający rezultaty prac geodezyjnych w wyniku których powstał niniejszy dokument uzyskał pozytywny wynik weryfikacji.

Identyfikator zgłoszenia prac geodezyjnych	GEOŚ.6640. 1902 .2022
Wykonawca prac geodezyjnych	BIURO USŁUG GEODEZYJNYCH "MAR-JAN" s.c. ul. Zielona 15 62-700 Turek tel. (0-63) 278-81-60 NIP 668-11-88-031 REGON 310261315
Nr oraz data sporządzenia dokumentu zawierającego wyniki pozytywnej weryfikacji	protokół 1 z dn. 06.10.2022r.
Imię i nazwisko oraz nr uprawnień zawodowych kierownika prac	

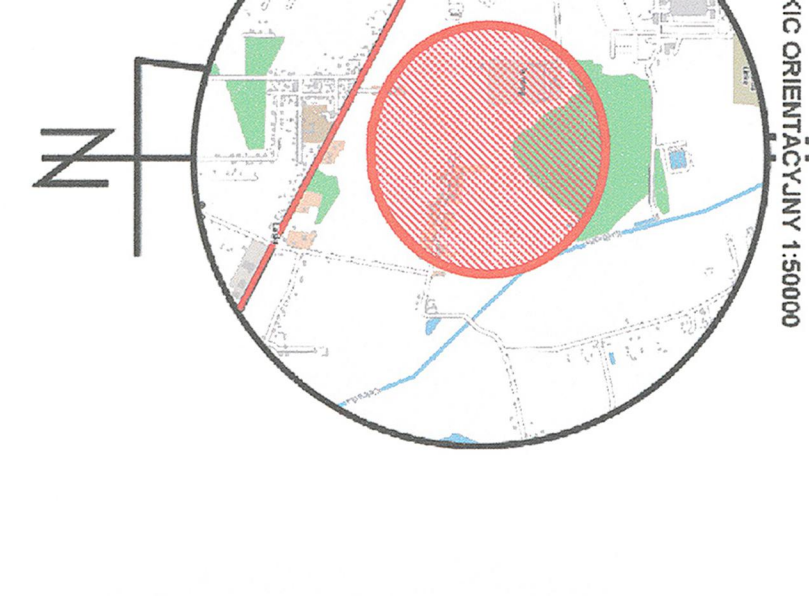

SZKIC ORIENTACYJNY 1:50000

ŁĄCZY RYS. ADA+_Y-04743_PMO4_+++++_CZA002_01_00

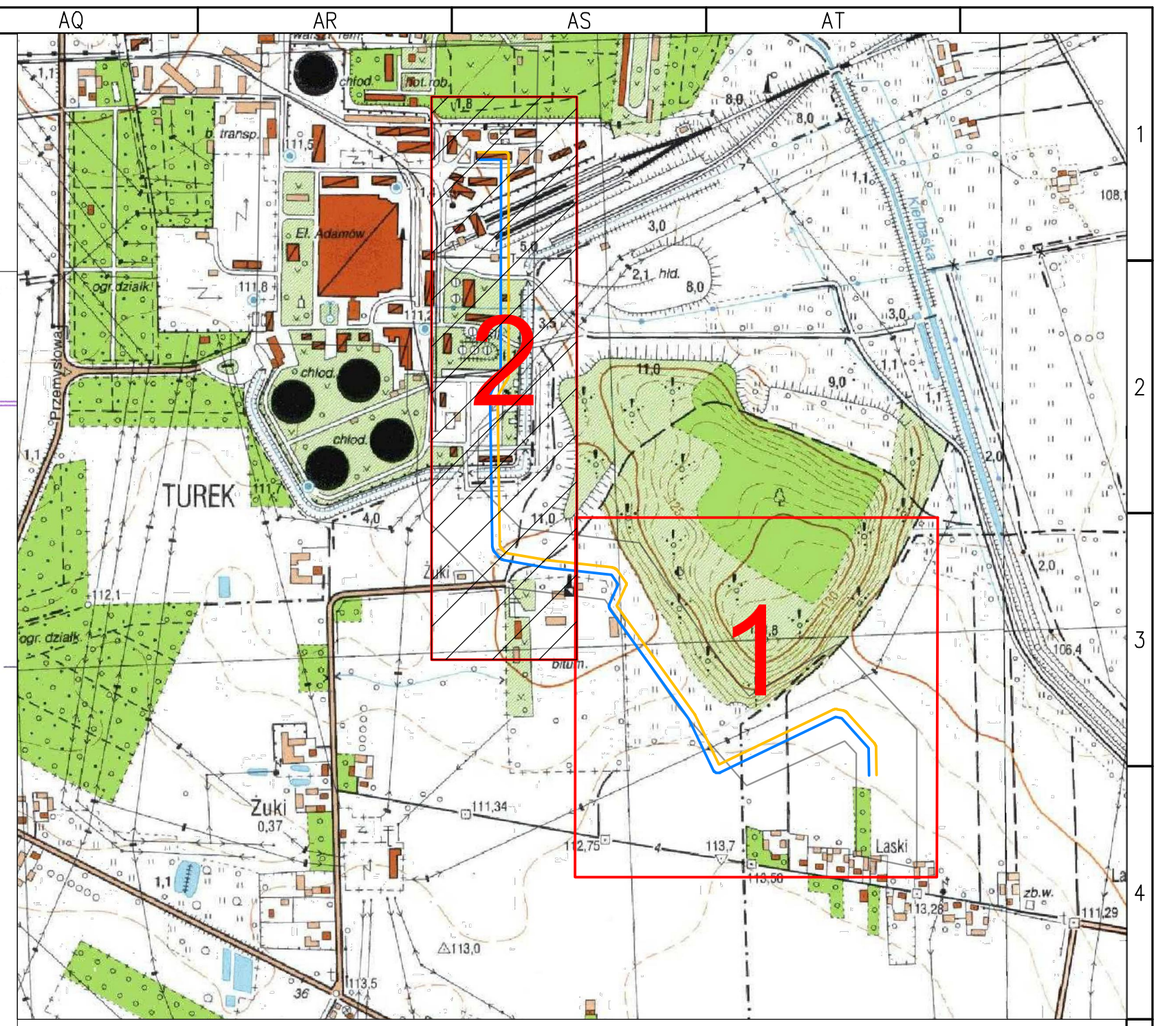

LEGENDA:

- orientacyjna trasa gazociągu DN300 wraz z infrastrukturą towarzyszącą
- orientacyjna trasa gazociągu DN100 wraz z infrastrukturą towarzyszącą
- km 10+500— kilometraż trasy projektowanego gazociągu
- orientacyjny przebieg strefy kontrolowanej dla projektowanego gazociągu 12 m (6 m od osi gazociągu) wg Rozporządzenia Ministra Gospodarki z dnia 26.04.2013 (Dz.U.poz.640)
- Granice terenu objętego wnioskiem zgodnie z art. 6 , ust. 1, pkt. 1 ustawy z dnia 24.04.2009 (Dz.U. z 2021r., poz.1836 z późn.zm.)
- Linia określająca teren objęty wnioskiem, dla którego decyzja ma wywołać skutek, o którym mowa w art. 24 ust. 1 ustawy z dnia 24 kwietnia 2009 r. o inwestycjach w w zakresie terminalu regazyfikacyjnego skroplonego gazu ziemnego w Świnoujściu (Dz. U. 2021 poz. 1836)
- Teren objęty wnioskiem, dla którego decyzja ma wywołać skutek, o którym mowa w art. 24 ust. 1b ustawy z dnia 24.04.2009 (Dz.U.2021r., poz.1836 z późn.zm.)
- 107/4 Nieruchomości objęte wnioskiem o ustalenie lokalizacji inwestycji

Wydanie	Data	Wykonał:	Zatwierdził:	Opis zmiany
02	-	-	-	-
01	-	-	-	-
00	08.2023	A.Grymin	M.Mszyca	Wydanie pierwsze

Biuro proj.: EPK ENERGOPROJEKT-KATOWICE SA; PGNiG GAZOPROJEKT GRUPA ORLEN	Inwestor: PAK Energia dla Ciebie		Przedsięwzięcie: „Budowa gazociągów wysokiego ciśnienia DN300 i DN100 do zasilania bloku CCGT klasy 600MWe na terenie Elektrowni Adamów"
Projektował: M.Mszyca	Wykonał: A.Grymin	Sprawdził: S.Pawluk	Zatwierdził: D.Adamowicz

Tytuł:
Podtytuł:

Mapa do celów projektowych z trasą projektowanych gazociągów DN300 i DN100

Format: -
Podziałka: 1:500
Data: 08.2023
Nr dokumentu: ADA+_Y-04743_PMO4_+++++_CZA003_01_00
Ark.\ Liczba Ark.: 02/02