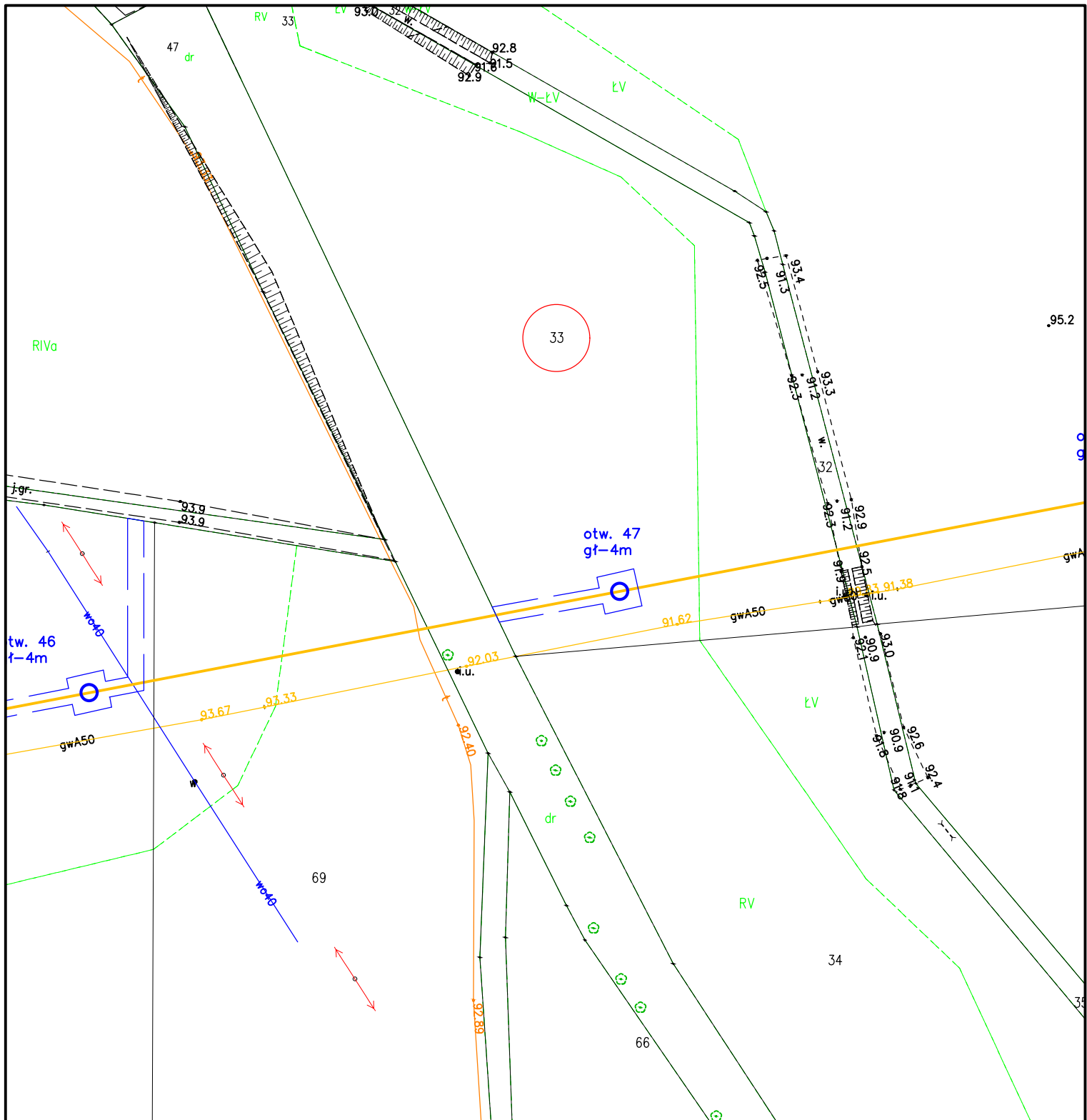


Załącznik nr 1 do decyzji
Wojewody Wielkopolskiego
Nr 18/2023
znak IR-III.747.31.2023.5
z dnia 31 października 2023 r.

z up. Wojewody Wielkopolskiego
Kierownik Oddziału Inwestycji
i Zagospodarowania Przestrzennego

Dokument wydany w postaci elektronicznej i podpisany
kwalifikowanym podpisem elektronicznym.



Dotyczy działki ewidencyjnej nr:

33
obręb Przybiń
gmina Rydzyna
powiat leszczyński
województwo Wielkopolskie

Mapa z zaznaczoną lokalizacją planowanego odwiertu geologicznego

Investor

Operator Gazociągów Przesyłowych
GAZ-SYSTEM S.A.
 ul. Mszczonowska 4, 04-337 Warszawa



Zamierzenie

Wykonanie odwiertu geologicznego na potrzeby przebudowy gazociągu DN 50 w ramach zadania projektowego pn. "Likwidacja wypłyceń na odcinku eksploatacyjnym Rojęczyn-Leszno (odboczki Rydzyna, Pawłowice, Leszno) oraz odboczka Poniec"

Skala

1 : 1000

Data

01.2023

Średnica nominalna gazociągu

DN50

Legenda:



Oznaczenie numeru nieruchomości której dotyczy wnioszek



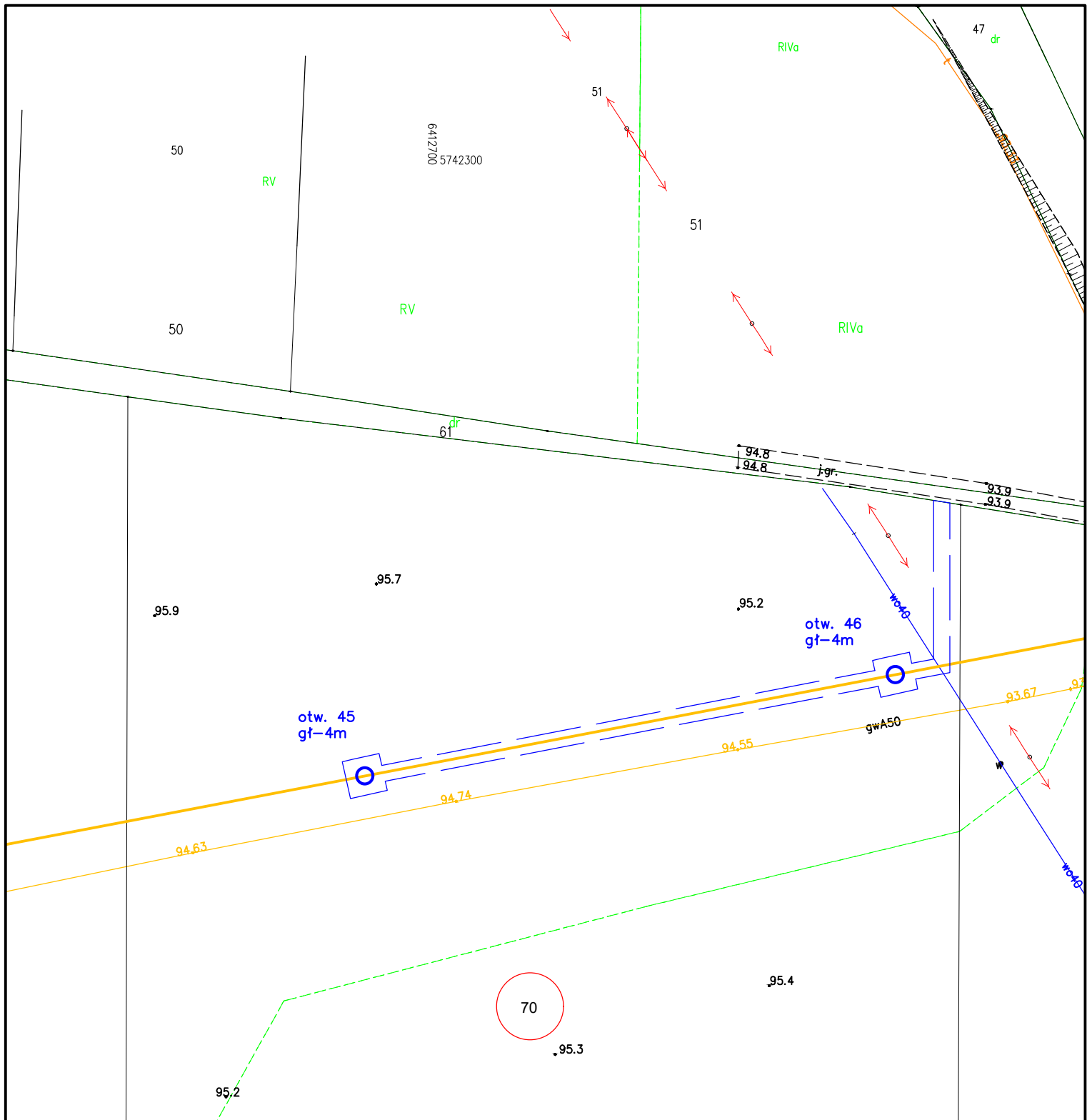
Lokalizacja planowanego odwiertu geologicznego



Obszar w jakim odbywać się będą odwierty oraz obszar dojazdu/dojścia



Lokalizacja projektowanego gazociągu DN50



Dotyczy działki ewidencyjnej nr:

70
obręb Przybiń
gmina Rydzyna
powiat leszczyński
województwo Wielkopolskie

Mapa z zaznaczoną lokalizacją planowanego odwiertu geologicznego

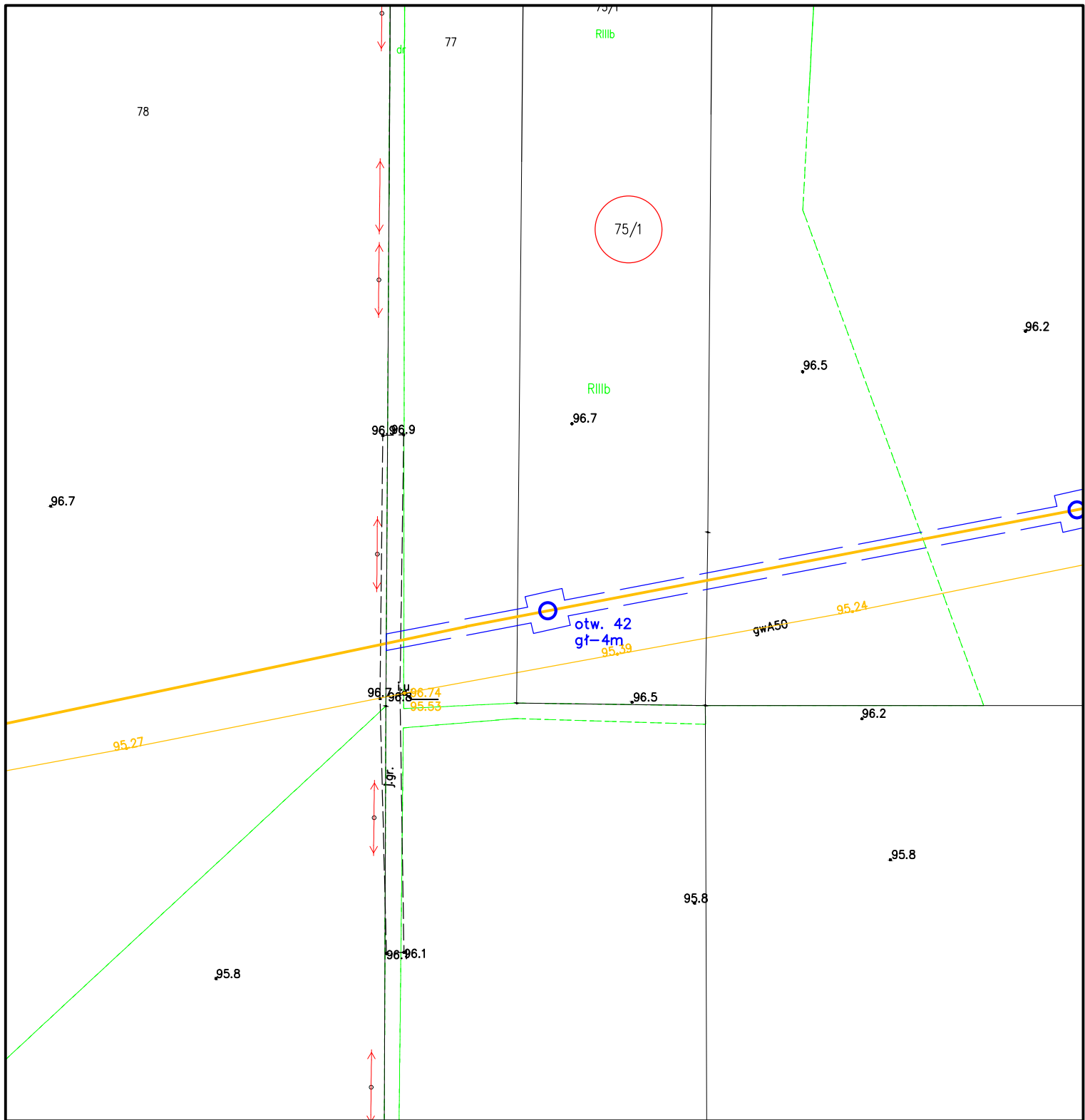
Inwestor
 Operator Gazociągów Przesyłowych
 GAZ-SYSTEM S.A.
 ul. Mszczonowska 4, 04-337 Warszawa



Zamierzenie
 Wykonanie odwiertu geologicznego na potrzeby przebudowy gazociągu DN 50 w ramach zadania projektowego pn. "Likwidacja wypłyceń na odcinku eksploatacyjnym Rojęczyn-Leszno (odboczki Rydzyna, Pawłowice, Leszno) oraz odboczka Poniec"

Skala 1 : 1000	Data 01.2023	Średnica nominalna gazociągu DN50
--------------------------	------------------------	---

- Legenda:**
- Oznaczenie numeru nieruchomości której dotyczy wniosek
 - Lokalizacja planowanego odwiertu geologicznego
 - Obszar w jakim odbywać się będą odwierty oraz obszar dojazdu/dojścia
 - Lokalizacja projektowanego gazociągu DN50



Dotyczy działki ewidencyjnej nr:

75/1
obręb Przybiń
gmina Rydzyna
powiat leszczyński
województwo Wielkopolskie

Mapa z zaznaczoną lokalizacją planowanego odwiertu geologicznego

Investor

Operator Gazociągów Przesyłowych
 GAZ-SYSTEM S.A.
 ul. Mszczonowska 4, 04-337 Warszawa



Zamierzenie

Wykonanie odwiertu geologicznego na potrzeby przebudowy gazociągu DN 50 w ramach zadania projektowego pn. "Likwidacja wypłyceń na odcinku eksploatacyjnym Rojęczyn-Leszno (odboczki Rydzyna, Pawłowice, Leszno) oraz odboczka Poniec"

Skala

1 : 1000

Data

01.2023

Średnica nominalna gazociągu

DN50

Legenda:



Oznaczenie numeru nieruchomości której dotyczy wnioszek



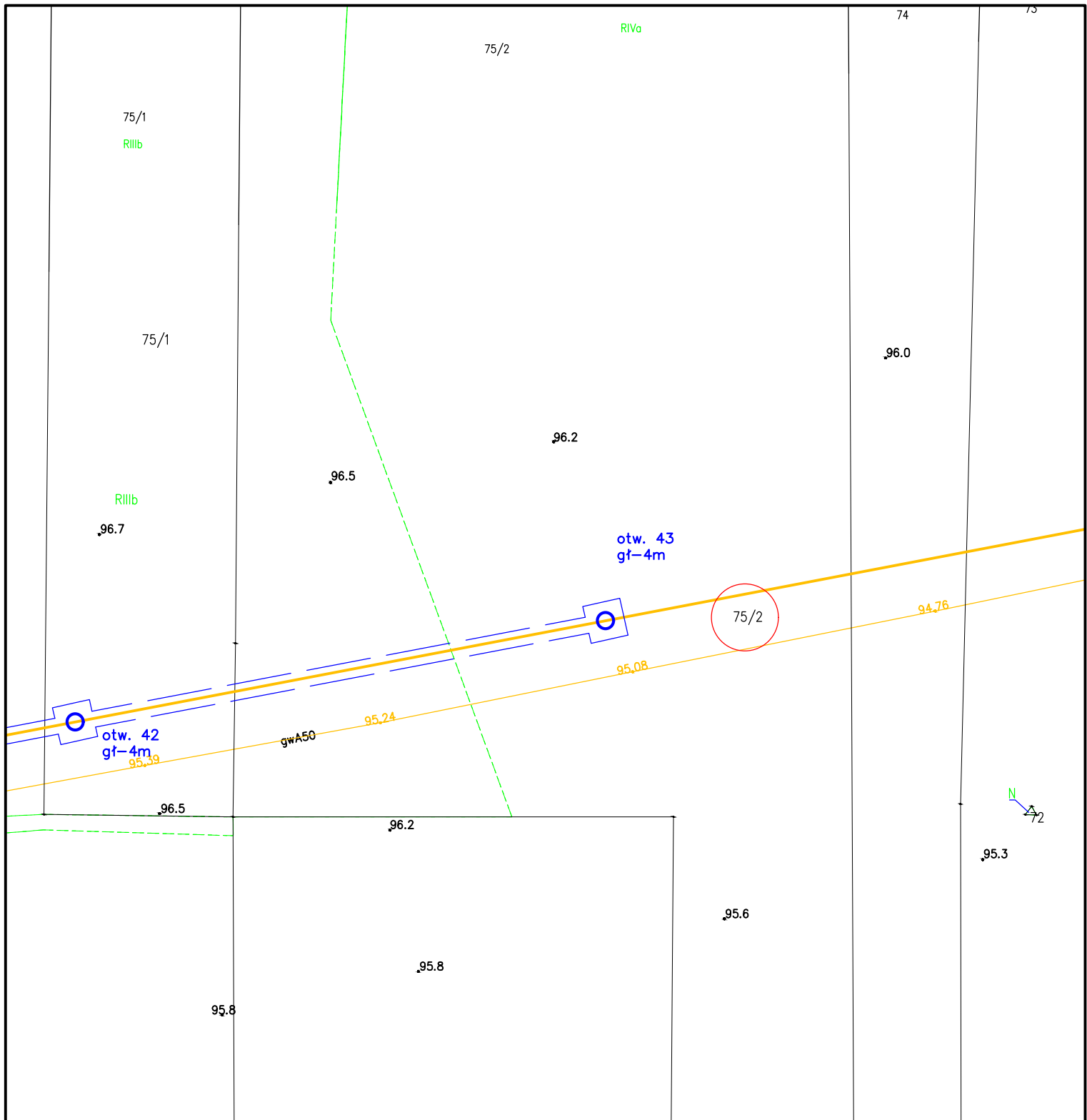
Lokalizacja planowanego odwiertu geologicznego



Obszar w jakim odbywać się będą odwierty oraz obszar dojazdu/dojścia



Lokalizacja projektowanego gazociągu DN50



Dotyczy działki ewidencyjnej nr:

75/2
obręb Przybiń
gmina Rydzyna
powiat leszczyński
województwo Wielkopolskie

Mapa z zaznaczoną lokalizacją planowanego odwiertu geologicznego

Investor

Operator Gazociągów Przesyłowych
 GAZ-SYSTEM S.A.
 ul. Mszczonowska 4, 04-337 Warszawa



Zamierzenie

Wykonanie odwiertu geologicznego na potrzeby przebudowy gazociągu DN 50 w ramach zadania projektowego pn. "Likwidacja wypłyceń na odcinku eksploatacyjnym Rojęczyn-Leszno (odbockki Rydzyna, Pawłowice, Leszno) oraz odbockka Poniec"

Skala

1 : 1000

Data

01.2023

Średnica nominalna gazociągu

DN50

Legenda:



Oznaczenie numeru nieruchomości której dotyczy wnioszek



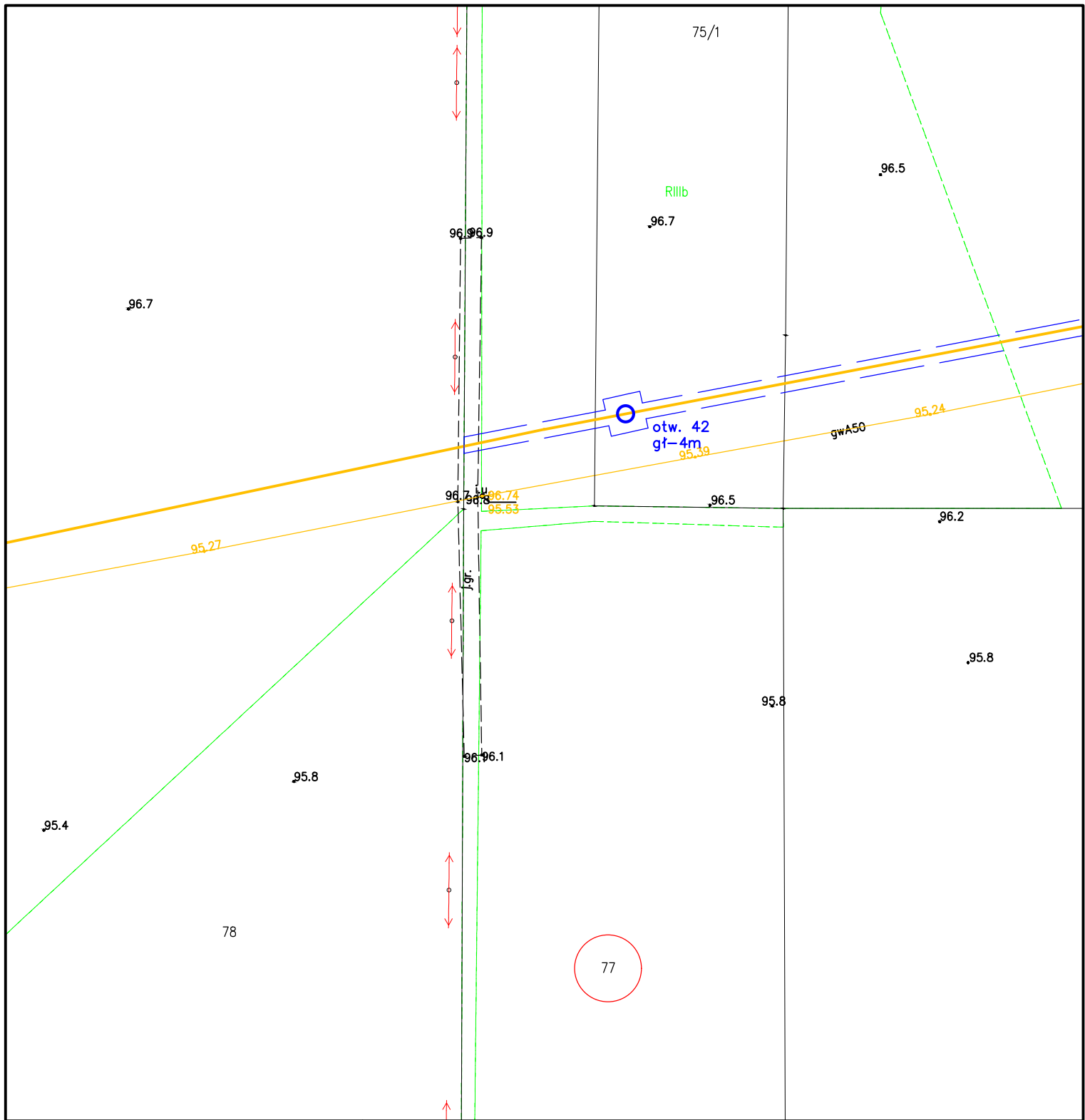
Lokalizacja planowanego odwiertu geologicznego



Obszar w jakim odbywać się będą odwierty oraz obszar dojazdu/dojścia



Lokalizacja projektowanego gazociągu DN50



Dotyczy działki ewidencyjnej nr:

77
obręb Przybiń
gmina Rydzyna
powiat leszczyński
województwo Wielkopolskie

Mapa z zaznaczoną lokalizacją planowanego odwiertu geologicznego

Investor

Operator Gazociągów Przesyłowych
GAZ-SYSTEM S.A.
 ul. Mszczonowska 4, 04-337 Warszawa



Zamierzenie

Wykonanie odwiertu geologicznego na potrzeby przebudowy gazociągu DN 50 w ramach zadania projektowego pn. "Likwidacja wypłyceń na odcinku eksploatacyjnym Rojęczyn-Leszno (odboczki Rydzyna, Pawłowice, Leszno) oraz odboczka Poniec"

Skala

1 :1000

Data

01.2023

Średnica nominalna gazociągu

DN50

Legenda:



Oznaczenie numeru nieruchomości której dotyczy wnioski



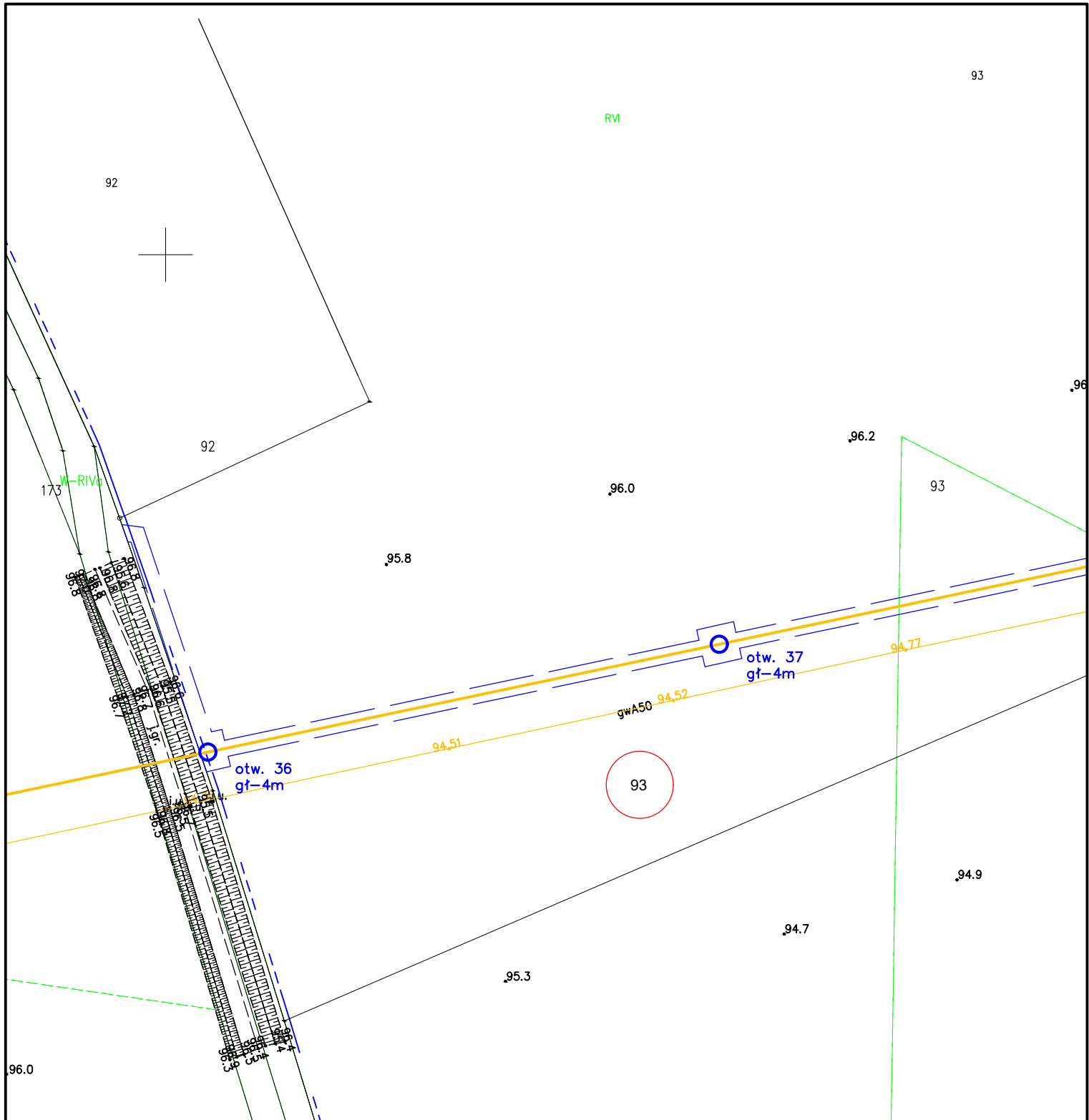
Lokalizacja planowanego odwiertu geologicznego



Obszar w jakim odbywać się będą odwierty oraz obszar dojazdu/dojścia



Lokalizacja projektowanego gazociągu DN50



Dotyczy działki ewidencyjnej nr:

93
obręb Przybiń
gmina Rydzyna
powiat leszczyński
województwo Wielkopolskie

Mapa z zaznaczoną lokalizacją planowanego odwiertu geologicznego

Investor

Operator Gazociągów Przesyłowych
 GAZ-SYSTEM S.A.
 ul. Mszczonowska 4, 04-337 Warszawa



Zamierzenie

Wykonanie odwiertu geologicznego na potrzeby przebudowy gazociągu DN 50 w ramach zadania projektowego pn. "Likwidacja wypłyceń na odcinku eksploatacyjnym Rojęczyn-Leszno (odboczki Rydzyna, Pawłowice, Leszno) oraz odboczka Poniec"

Skala

1 : 1000

Data

01.2023

Średnica nominalna gazociągu

DN50

Legenda:



Oznaczenie numeru nieruchomości której dotyczy wnioszek



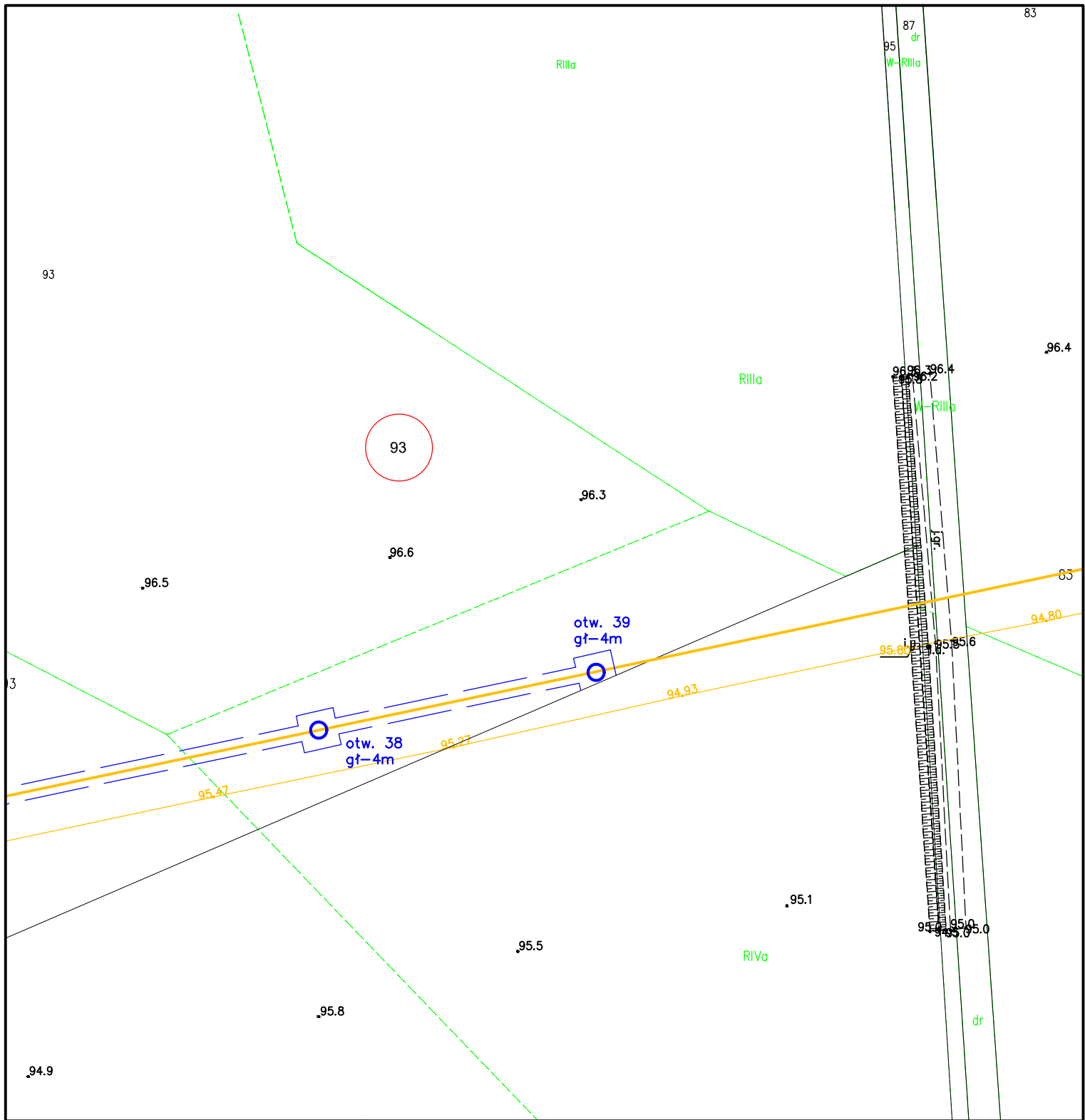
Lokalizacja planowanego odwiertu geologicznego



Obszar w jakim odbywać się będą odwierty oraz obszar dojazdu/dojścia



Lokalizacja projektowanego gazociągu DN50



Dotyczy działki ewidencyjnej nr:

93
obręb Przybiń
gmina Rydzyna
powiat leszczyński
województwo Wielkopolskie

Mapa z zaznaczoną lokalizacją planowanego odwiertu geologicznego

Investor

Operator Gazociągów Przesyłowych
 GAZ-SYSTEM S.A.
 ul. Mszczonowska 4, 04-337 Warszawa



Zamierzenie

Wykonanie odwiertu geologicznego na potrzeby przebudowy gazociągu DN 50 w ramach zadania projektowego pn. "Likwidacja wypłyceń na odcinku eksploatacyjnym Rojęczyn-Leszno (odboczki Rydzyna, Pawłowice, Leszno) oraz odboczka Poniec"

Skala

1 :1000

Data

01.2023

Średnica nominalna gazociągu

DN50

Legenda:



Oznaczenie numeru nieruchomości której dotyczy wnioszek



Lokalizacja planowanego odwiertu geologicznego



Obszar w jakim odbywać się będą odwierty oraz obszar dojazdu/dojścia



Lokalizacja projektowanego gazociągu DN50