

Załącznik nr 1  
do zmiany decyzji (IR-III.747.38.2019.12)  
Wojewody Wielkopolskiego  
z dnia 4 listopada 2022 r.

z up. Wojewody Wielkopolskiego

**Łukasz Michalski**

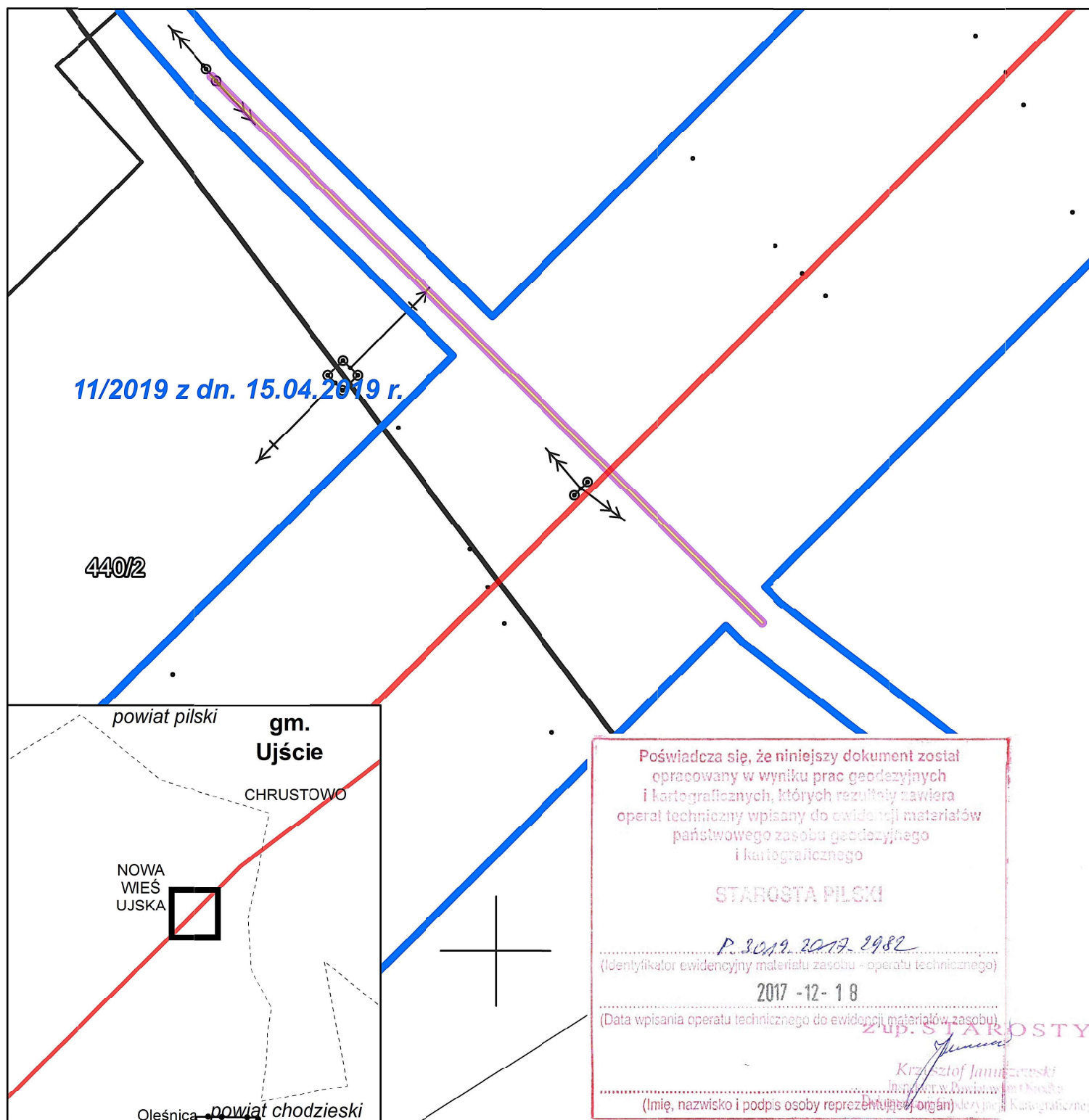
Kierownik Oddziału Inwestycji

i Zagospodarowania Przestrzennego

*Dokument podpisany kwalifikowanym podpisem elektronicznym*

Obszar objęty wnioskiem o zmianę decyzji nr 11/2019 z dn. 15.04.2019 r.  
o ustaleniu lokalizacji strategicznej inwestycji w zakresie sieci przesyłowej:  
Budowa linii 400 kV Piła Krzewina - Plewiska przedstawiony na mapie zasadniczej  
sekcja 2 z 2

skala: 1:1 000



### Legenda

- Trasa linii elektroenergetycznej
- Działki objęte wnioskiem
- Granice terenu objętego decyzją nr 11/2019
- Granica terenu objętego wnioskiem o zmianę decyzji o ustaleniu lokalizacji strategicznej inwestycji
- Obszar objęty ograniczeniem z art. 22 ust. 1 Ustawy

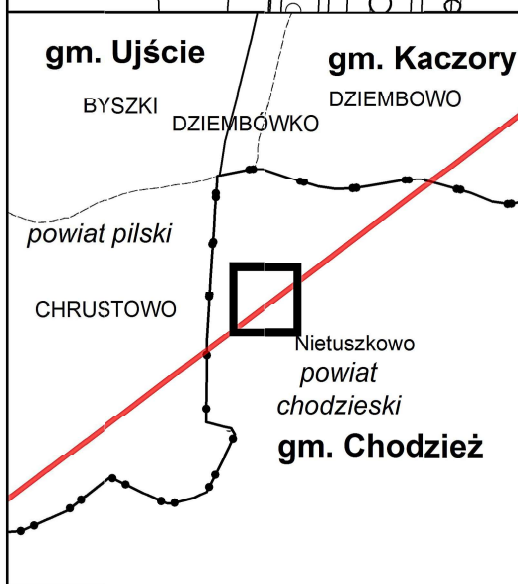
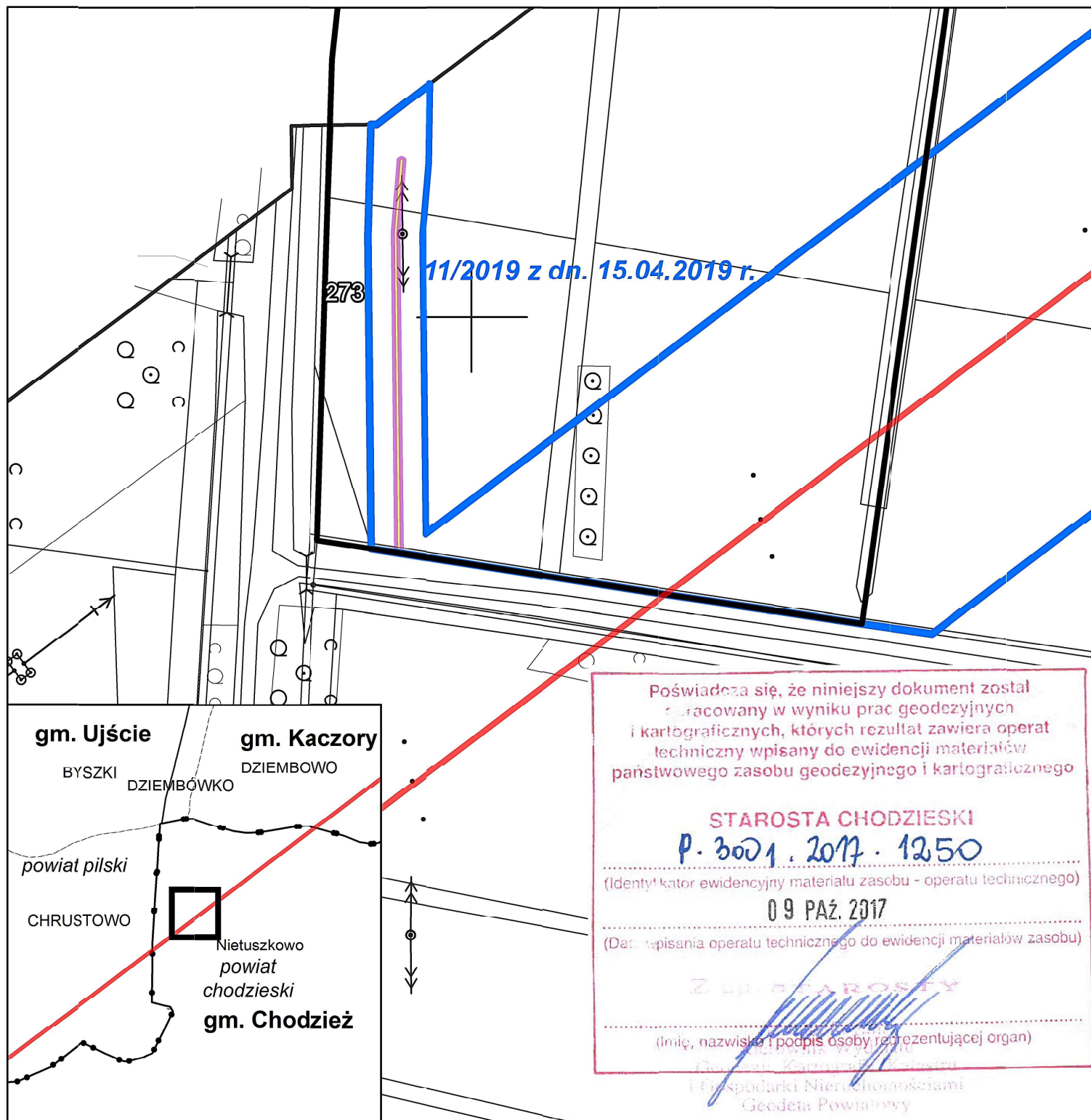
- Stanowisko projektowanego słupa
- Granica gminy
- Granica powiatu
- Granica obrębu geodezyjnego

0 25 50  
m



Obszar objęty wnioskiem o zmianę decyzji nr 11/2019 z dn. 15.04.2019 r.  
o ustaleniu lokalizacji strategicznej inwestycji w zakresie sieci przesyłowej:  
Budowa linii 400 kV Piła Krzewina - Plewiska przedstawiony na mapie zasadniczej  
sekcja 1 z 2

skala: 1:1 000

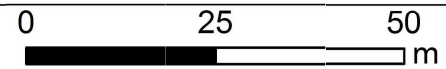


Poświadczam, że niniejszy dokument został opracowany w wyniku prac geodezyjnych i kartograficznych, których rezultat zawiera operat techniczny wpisany do ewidencji materiałów państwowego zasobu geodezyjnego i kartograficznego

**STAROSTA CHODZIESKI**  
P. 3001.2017.1250  
(Identyfikator ewidencyjny materiału zasobu - operatu technicznego)

09 PAŹ. 2017  
(Data wpisania operatu technicznego do ewidencji materiałów zasobu)

Z LP STAROSTY  
(imię, nazwisko i podpis osoby reprezentującej organ)  
Geodeta Powiatowy  
i Gospodarki Nieruchomościami  
Geodeta Powiatowy



**Legenda**

- Trasa linii elektroenergetycznej
- Działki objęte wnioskiem
- Granice terenu objętego decyzją nr 11/2019
- Granice terenu objętego wnioskiem o zmianę decyzji o ustaleniu lokalizacji strategicznej inwestycji
- Obszar objęty ograniczeniem z art. 22 ust. 1 Ustawy
- Stanowisko projektowanego słupa
- Granica gminy
- Granica powiatu
- Granica obrębu geodezyjnego

