

Załącznik nr 1
do zmiany decyzji (IR-III.747.42.2019.12)
Wojewody Wielkopolskiego
z dnia 4 listopada 2022 r.

z up. Wojewody Wielkopolskiego

Łukasz Michalski

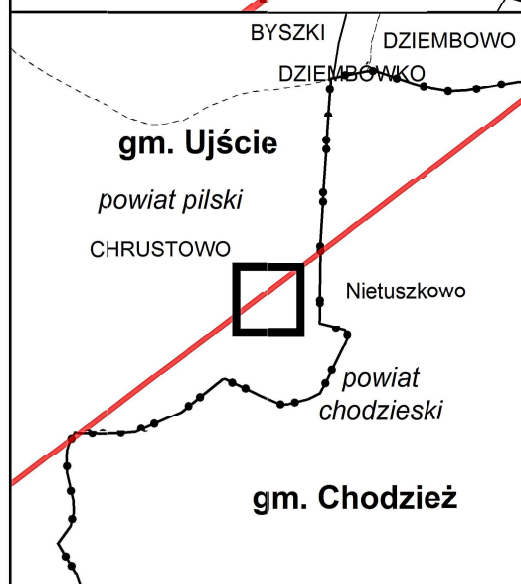
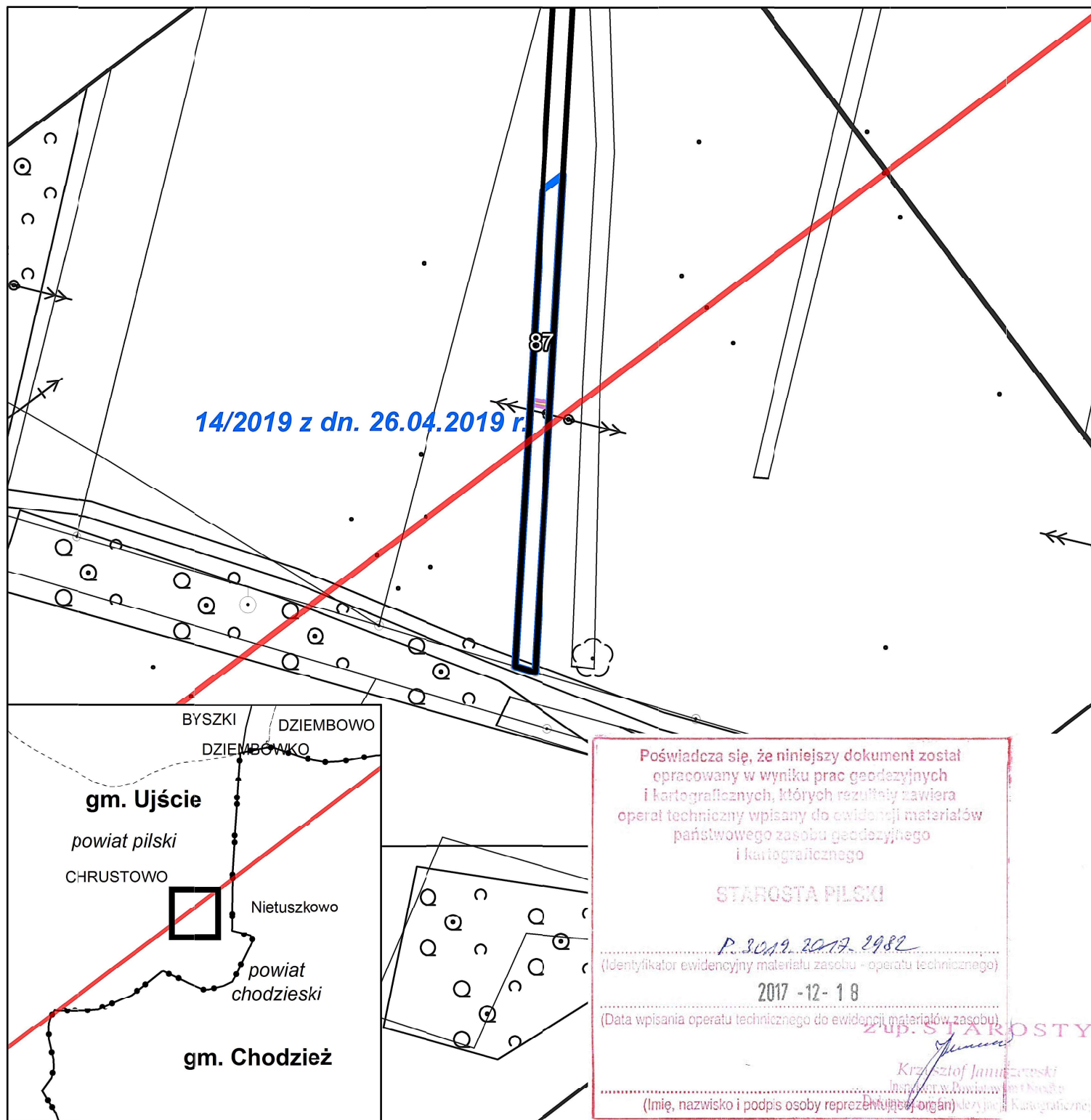
Kierownik Oddziału Inwestycji

i Zagospodarowania Przestrzennego

Dokument podpisany kwalifikowanym podpisem elektronicznym

Obszar objęty wnioskiem o zmianę decyzji nr 14/2019 z dn. 26.04.2019 r.
o ustaleniu lokalizacji strategicznej inwestycji w zakresie sieci przesyłowej:
Budowa linii 400 kV Piła Krzewina - Plewiska przedstawiony na mapie zasadniczej
sekcja 1 z 1

skala: 1:1 000




Poświadczają, że niniejszy dokument został opracowany w wyniku prac geodezyjnych i kartograficznych, których rezultaty zawiera operat techniczny wpisany do ewidencji materiałów państwowego zasobu geodezyjnego i kartograficznego

STAROSTA PIŁSKI

P. 3019.2017.1982
(Identyfikator ewidencyjny materiału zasobu - operatu technicznego)

2017 - 12 - 18
(Data wpisania operatu technicznego do ewidencji materiałów zasobu)

zup. STAROSTY
Krzysztof Januszewski
(Imię, nazwisko i podpis osoby reprezentującej organ)



Legenda

- Trasa linii elektroenergetycznej
- Działki objęte wnioskiem
- Granice terenu objętego decyzją nr 14/2019
- Granice terenu objętego wnioskiem o zmianę decyzji o ustaleniu lokalizacji strategicznej inwestycji
- Obszar objęty ograniczeniem z art. 22 ust. 1 Ustawy
- Stanowisko projektowanego słupa
- Granica gminy
- Granica powiatu
- Granica obrębu geodezyjnego

