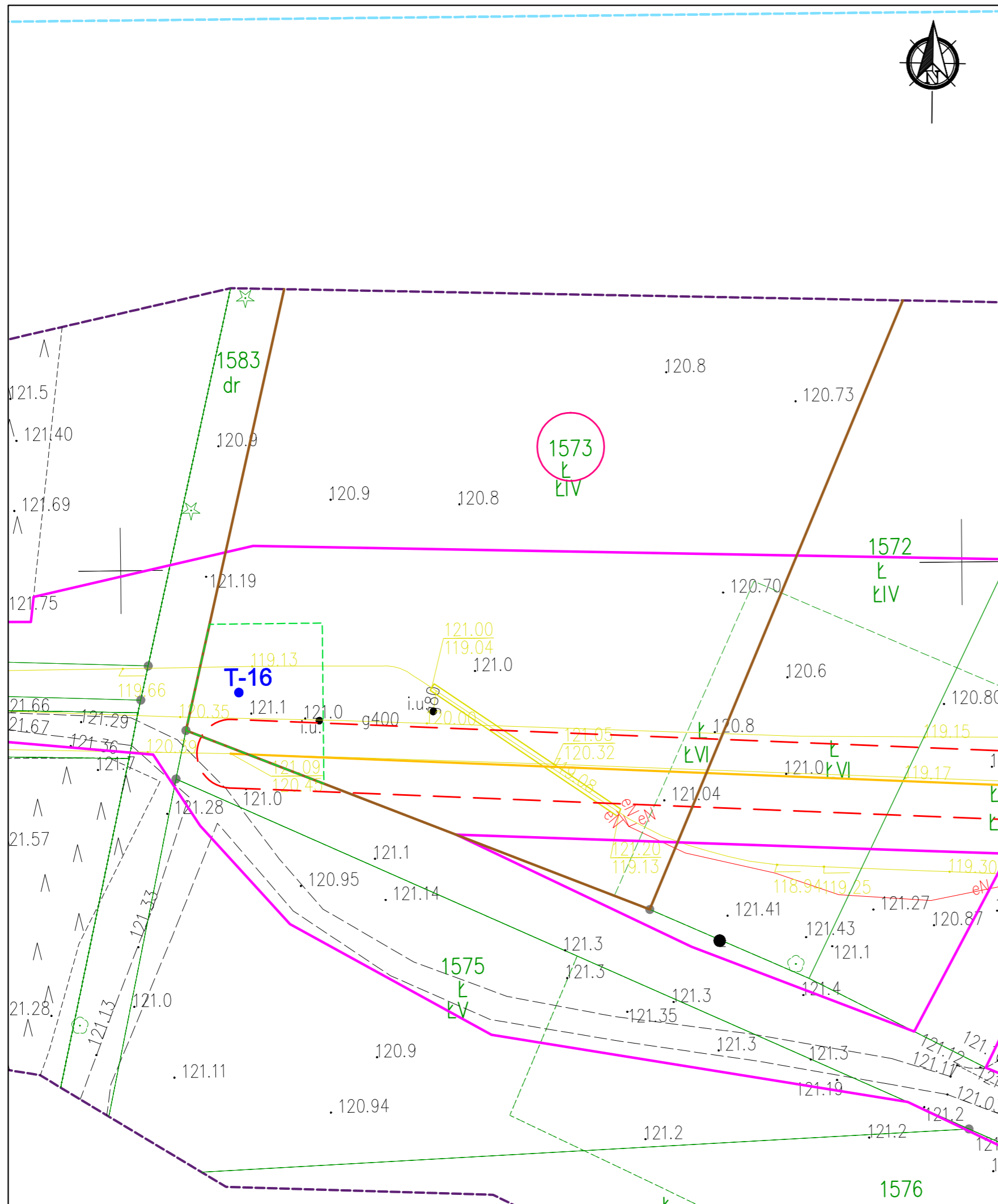


Załącznik nr 1
do decyzji
Wojewody Wielkopolskiego
Nr 32/2022 z dnia 9 września 2022 r.

Z up. Wojewody Wielkopolskiego
Paulina Iracka

Zastępca Kierownika Oddziału
Inwestycji i Zagospodarowania Przestrzennego

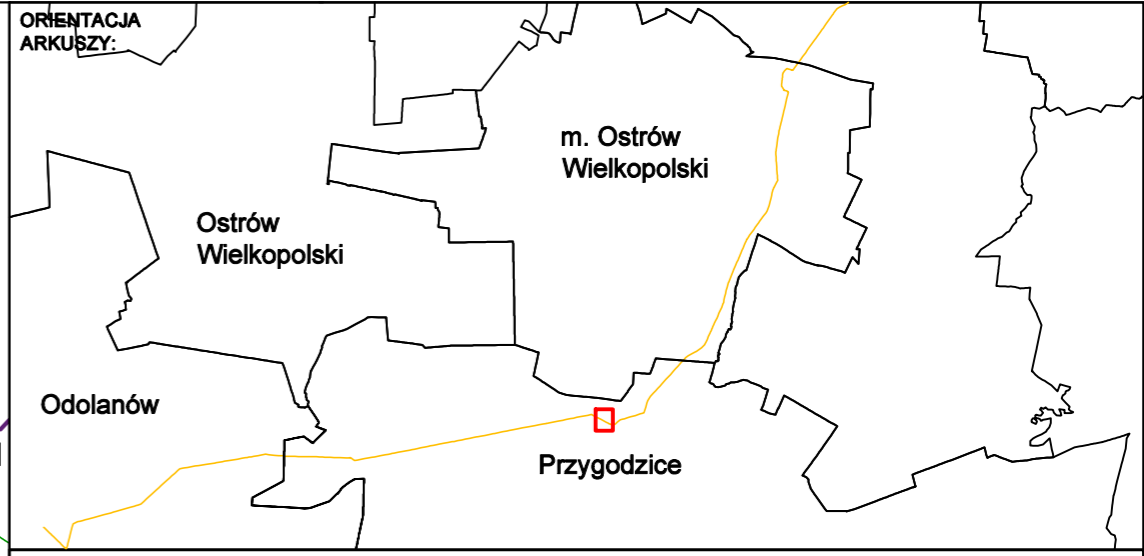
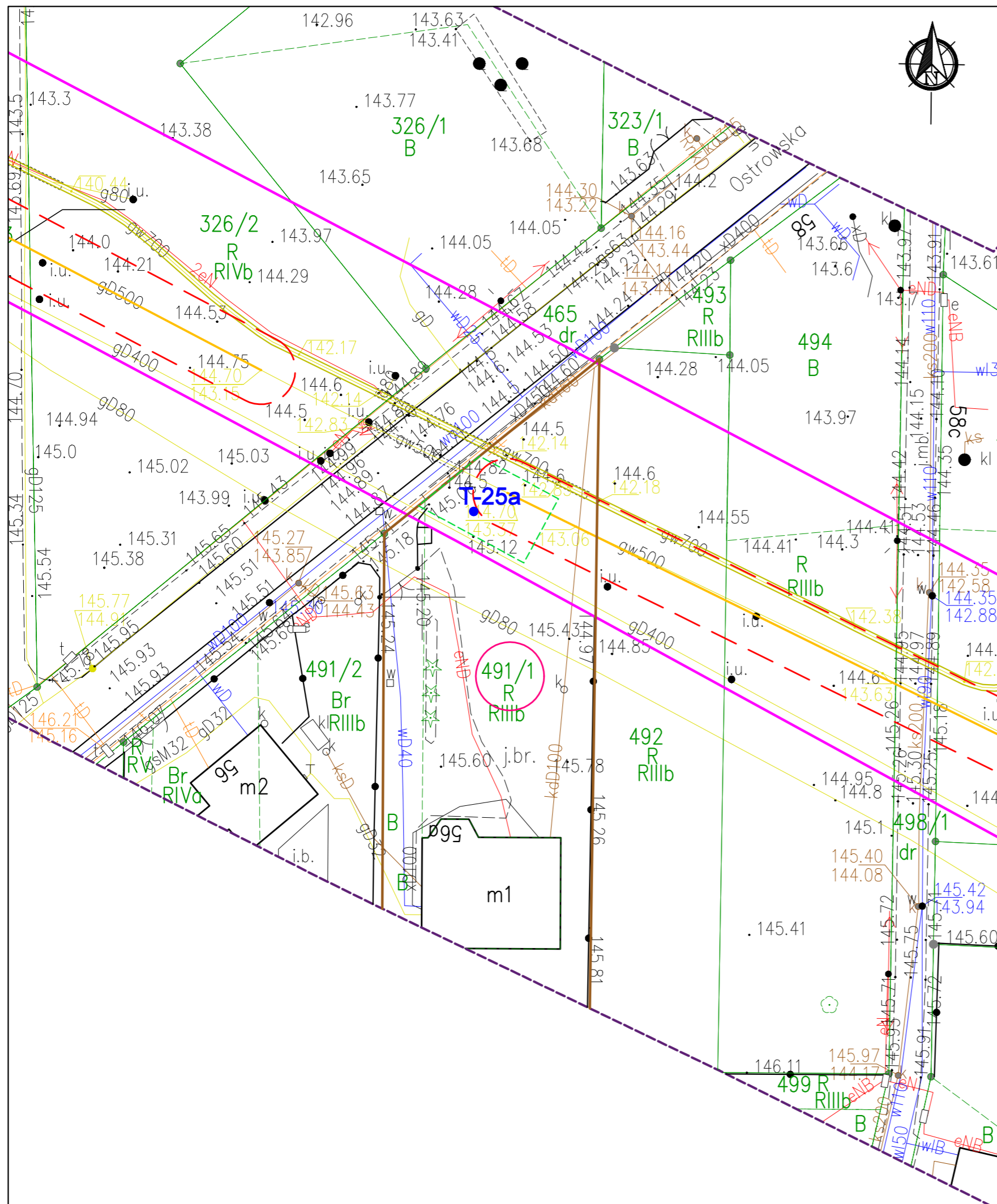
Dokument podpisany kwalifikowanym podpisem elektronicznym.



LEGENDA:





- — — — — Orientacyjny zakres pasa montażowego
- — — — — Istniejący gazociąg wysokiego ciśnienia DN500
- — — — — Trasa projektowanego gazociągu wysokiego ciśnienia DN500/MOP 5,4 MPa - przebieg orientacyjny
- - - - - Projektowana strefa kontrolowana 8m (po 4m na stronę od osi gazociągu) - przebieg orientacyjny
- 762/6 Numer działki objętej wnioskiem
- Orientacyjne wskazanie miejsca wykonania badań geologicznych
- Granice terenu objętego wnioskiem
- — — — — Granice nieruchomości
- - - - - Linia określająca zakres aktualizacji mapy
- T-41 Numer projektowanego otworu geologicznego

<p>OTS-IP SP. Z O.O. 30-347 KRAKÓW UL. KAPELANKA 26</p>	NAZWA INWESTYCJI: Budowa związana z przebudową odcinków gazociągu DN500 Odolanów – Adamów		SKALA: 1:500
	TYTUŁ RYSUNKU: Badania geologiczne w obrębie działki nr 1573		NUMER RYS.: 20004-UZG-03-ARK01
FAZA: UZG	NR ARCHIW.: 20004	WERSJA: 1	DATA: 07.2022
	IMIĘ I NAZWISKO:	SPECJALNOŚĆ:	NR UPR.:
PROJEKTANT:	mgr inż. Dominik Skupień	instalacyjna sanitarna/gazowa	MAP/0698/PBS/21
SPRAWDZAJĄCY:	mgr inż. Joanna Białek	instalacyjna sanitarna/gazowa	MAP/0664/PBS/21
OPRAWOWAŁ:	mgr inż. Szymon Zajczkowski	instalacyjna sanitarna/gazowa	-

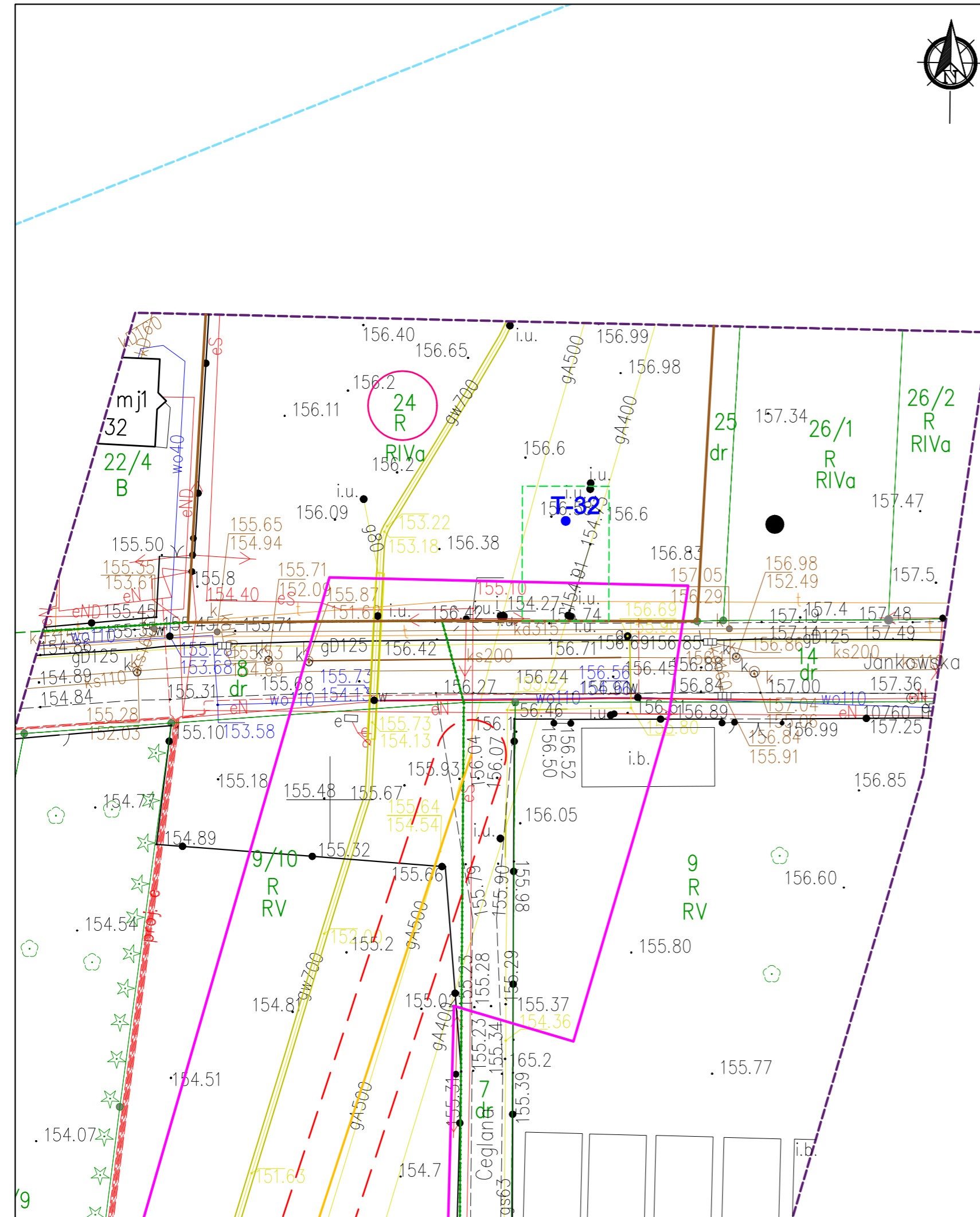


LEGENDA:

- Orientacyjny zakres pasa montażowego
- gwD500/gw500 Istniejący gazociąg wysokiego ciśnienia DN500
- Trasa projektowanego gazociągu wysokiego ciśnienia DN500/MOP 5,4 MPa - przebieg orientacyjny
- - - Projektowana strefa kontrolowana 8m (po 4m na stronę od osi gazociągu) - przebieg orientacyjny
- 762/6 Numer działki objętej wnioskiem
- Orientacyjne wskazanie miejsca wykonania badań geologicznych
- Granice terenu objętego wnioskiem
- Granice nieruchomości
- Linia określająca zakres aktualizacji mapy
- T-41 Numer projektowanego otworu geologicznego

 OTS-IP SP. Z O.O. 30-347 KRAKÓW UL. KAPELANKA 26	NAZWA INWESTYCJI: Budowa związana z przebudową odcinków gazociągu DN500 Odolanów – Adamów	SKALA: 1:500	
	TYTUŁ RYSUNKU: Badania geologiczne w obrębie działki nr 491/1	NUMER RYS.: 20004-UZG-03-ARK02	
FAZA: UZG	NR ARCHIW.: 20004	WERSJA: 1	DATA: 07.2022
IMIĘ I NAZWISKO:	SPECJALNOŚĆ:	NR UPR.:	PODPIS:
PROJEKTANT: mgr inż. Dominik Skupień	instalacyjna sanitarna/gazowa	MAP/0698/PBS/21	
SPRAWDZAJĄCY: mgr inż. Joanna Białek	instalacyjna sanitarna/gazowa	MAP/0664/PBS/21	
OPRAWOWAŁ: mgr inż. Szymon Zajczkowski	instalacyjna sanitarna/gazowa	-	

ORIENTACJA
ARKUSZY:



LEGENDA:

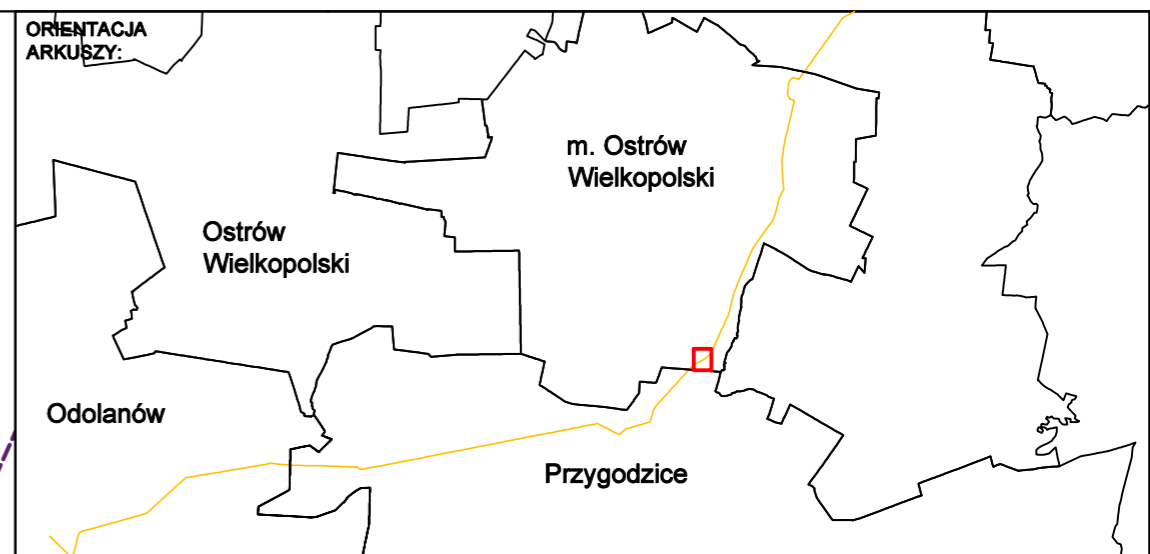
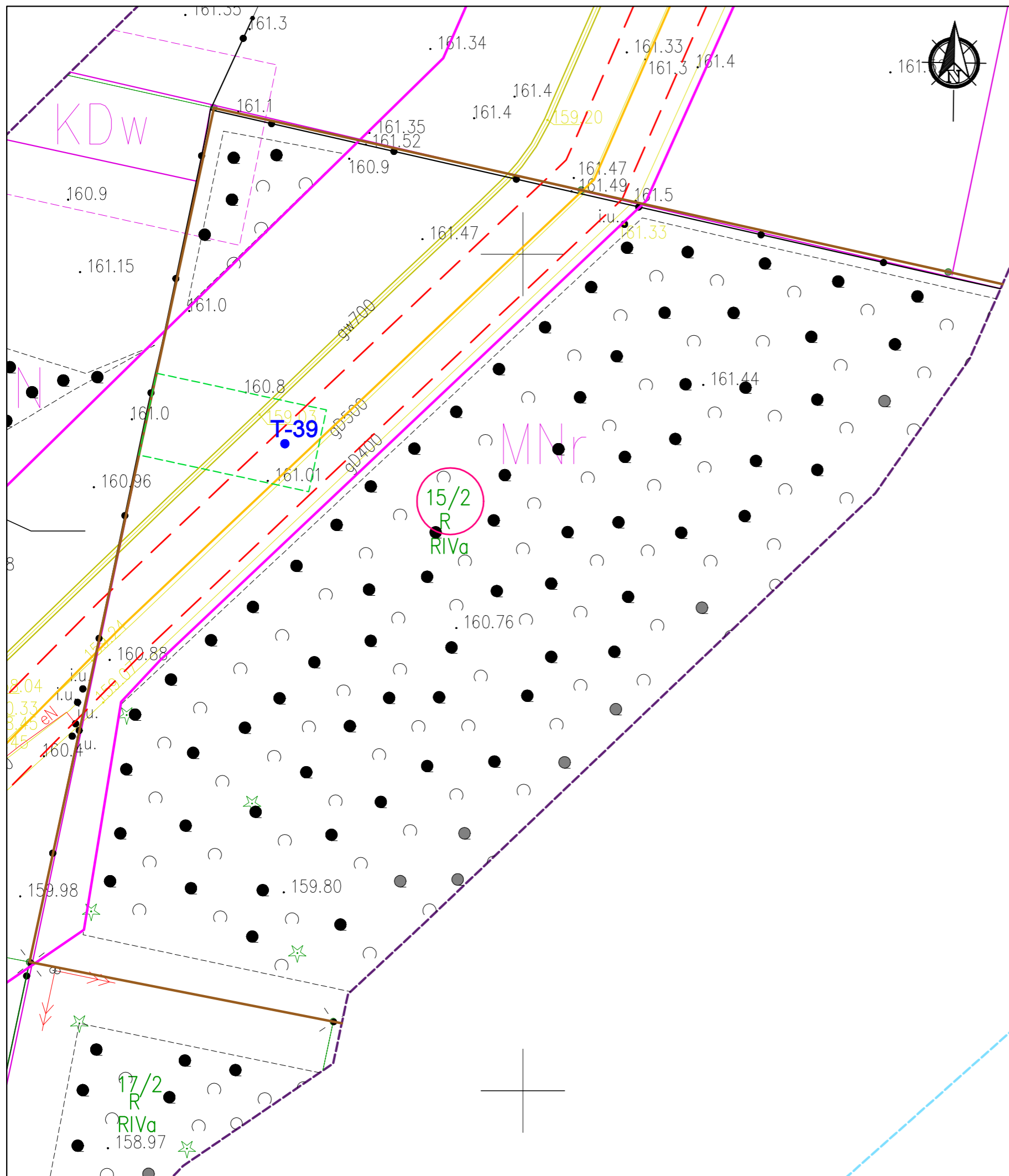
- Orientacyjny zakres pasa montażowego
- gwD500/gw500 Istniejący gazociąg wysokiego ciśnienia DN500
- Trasa projektowanego gazociągu wysokiego ciśnienia DN500/MOP 5,4 MPa - przebieg orientacyjny
- - - - - Projektowana strefa kontrolowana 8m (po 4m na stronę od osi gazociągu) - przebieg orientacyjny
- 762/6 Numer działki objętej wnioskiem
- Orientacyjne wskazanie miejsca wykonania badań geologicznych
- Granice terenu objętego wnioskiem
- Granice nieruchomości
- Linia określająca zakres aktualizacji mapy
- T-41 Numer projektowanego otworu geologicznego



30-347 KRAKÓW UL. KAPELANKA 26

NAZWA INWESTYCJI	Budowa związana z przebudową odcinków gazociągu DN500 Odolanów - Adamów	SKALA	1:500
TYTUŁ RYSUNKU:	Badania geologiczne w obrębie działki nr 24	NUMER RYS.	20004-UZG-03-ARK03
FAZA	UZG	NR ARCHIW.	20004
		WERSJA	1
		DATA	07.2022

	IMIĘ I NAZWISKO	SPECJALNOŚĆ	NR UPR.	PODPIS
PROJEKTANT	mgr inż. Dominik Skupień	instalacyjna sanitarna/gazowa	MAP/0698/PBS/21	
SPRAWDZAJĄCY	mgr inż. Joanna Białek	instalacyjna sanitarna/gazowa	MAP/0664/PBS/21	
OPRACOWAŁ	mgr inż. Szymon Zajczkowski	instalacyjna sanitarna/gazowa	-	

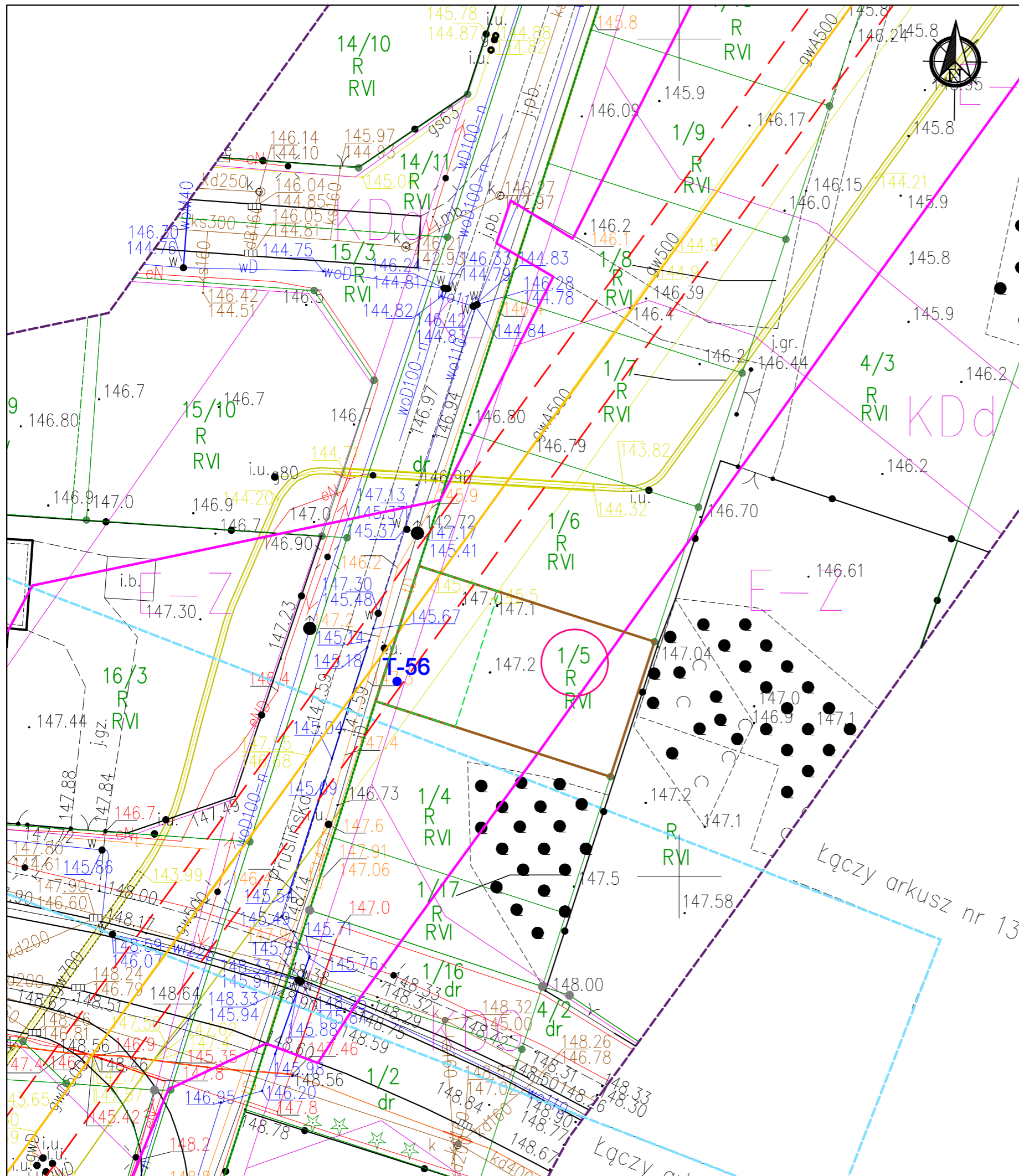


LEGENDA:

- Orientacyjny zakres pasa montażowego
- Istniejący gazociąg wysokiego ciśnienia DN500
- Trasa projektowanego gazociągu wysokiego ciśnienia DN500/MOP 5,4 MPa - przebieg orientacyjny
- Projektowana strefa kontrolowana 8m (po 4m na stronę od osi gazociągu) - przebieg orientacyjny
- 762/6 Numer działki objętej wnioskiem
- Orientacyjne wskazanie miejsca wykonania badań geologicznych
- Granice terenu objętego wnioskiem
- Granice nieruchomości
- Linia określająca zakres aktualizacji mapy
- T-41 Numer projektowanego otworu geologicznego

OTS-IP
SP. Z O.O.
30-347 KRAKÓW UL. KAPELANKA 26

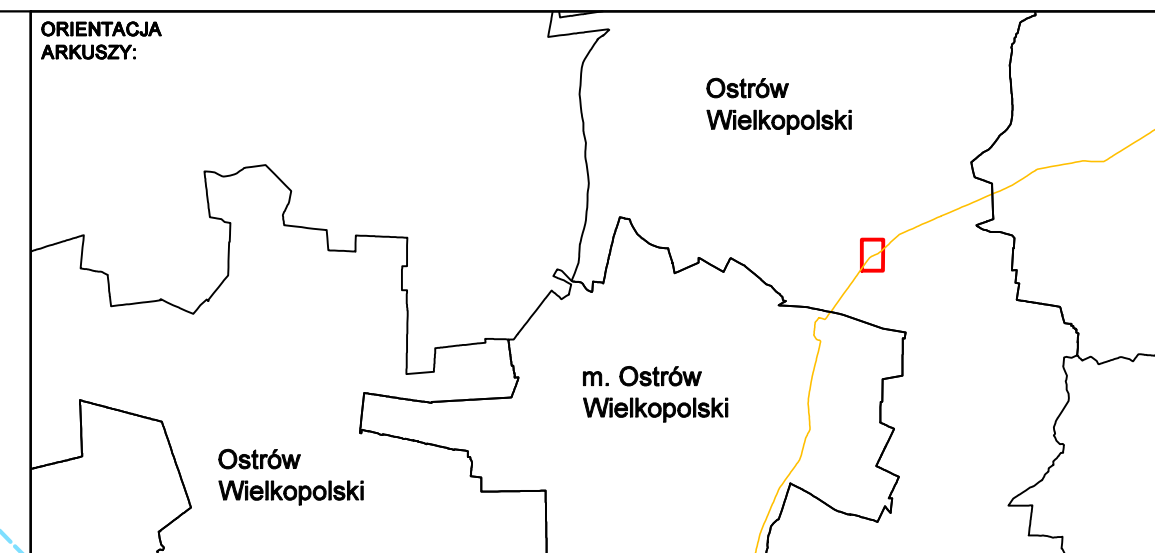
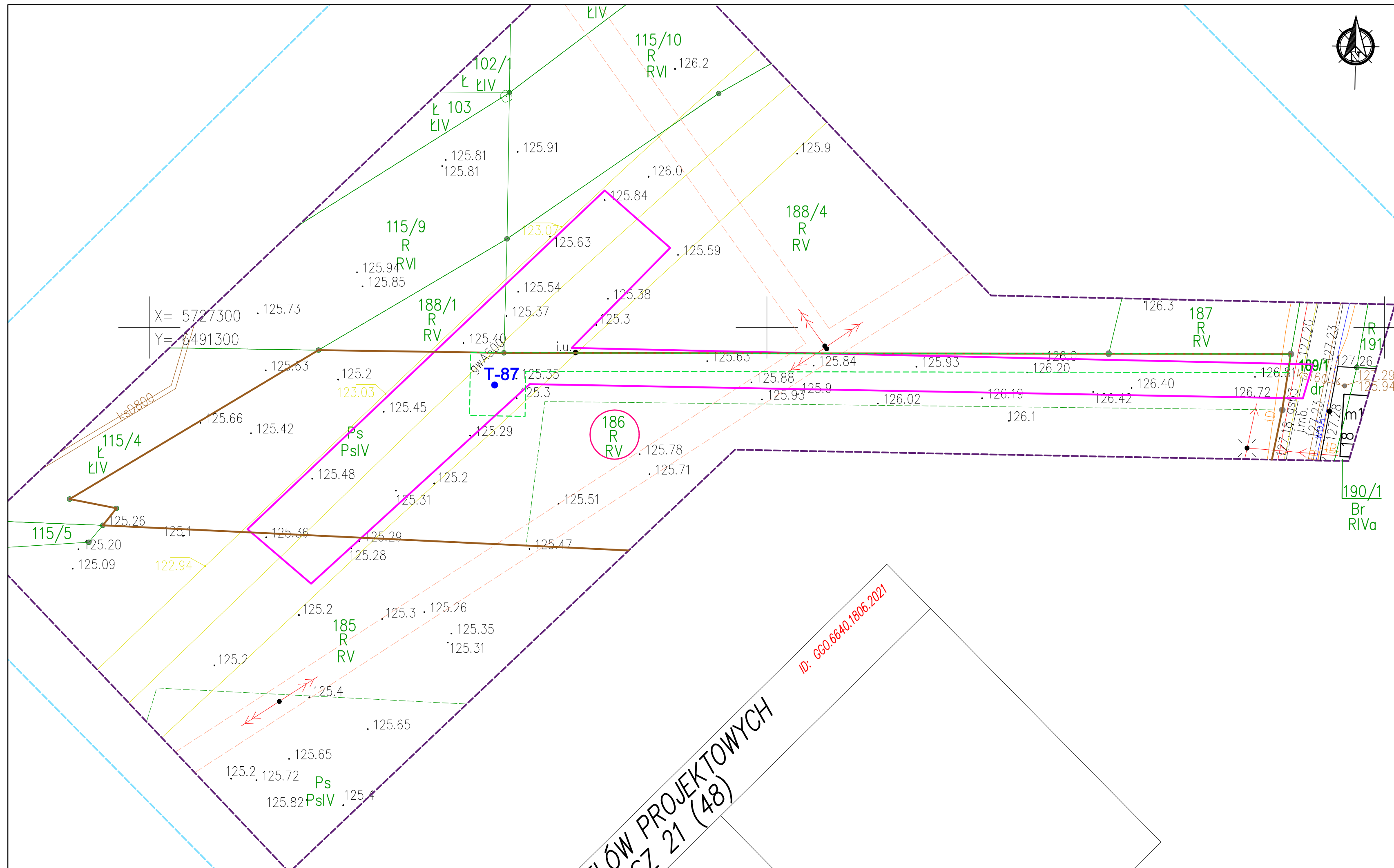
NAZWA INWESTYCJI		Budowa związana z przebudową odcinków gazociągu DN500 Odolanów - Adamów		SKALA	1:500
TYTUŁ RYSUNKU:		Badania geologiczne w obrębie działki nr 15/2		NUMER RYS.	20004-UZG-03-ARK04
FAZA	UZG	NR ARCHIW.	20004	WERSJA	1
IMIĘ I NAZWISKO		SPECJALNOŚĆ	NR UPR.	PODPIS	
PROJEKTANT	mgr inż. Dominik Skupień	instalacyjna sanitarna/gazowa	MAP/0698/PBS/21		
SPRAWDZAJĄCY	mgr inż. Joanna Białek	instalacyjna sanitarna/gazowa	MAP/0664/PBS/21		
OPRACOWAŁ	mgr inż. Szymon Zajczkowski	instalacyjna sanitarna/gazowa	-		



LEGENDA:

- Orientacyjny zakres pasa montażowego
- Istniejący gazociąg wysokiego ciśnienia DN500
- Trasa projektowanego gazociągu wysokiego ciśnienia DN500/MOP 5,4 MPa - przebieg orientacyjny
- Projektowana strefa kontrolowana 8m (po 4m na stronę od osi gazociągu) - przebieg orientacyjny
- Numer działki objętej wnioskiem
- Orientacyjne wskazanie miejsca wykonania badań geologicznych
- Granice terenu objętego wnioskiem
- Granice nieruchomości
- Linia określająca zakres aktualizacji mapy
- Numer projektowanego otworu geologicznego

 OTS-IP SP. Z O.O. 30-347 KRAKÓW UL. KAPELANKA 26	NAZWA INWESTYCJI: Budowa związana z przebudową odcinków gazociągu DN500 Odolanów - Adamów	SKALA: 1:500		
	TYTUŁ RYSUNKU: Badania geologiczne w obrębie działki nr 1/5	NUMER RYS.: 20004-UZG-03-ARK05		
FAZA: UZG	NR ARCHIW.: 20004	WERSJA: 1	DATA: 07.2022	
	IMIĘ I NAZWIŚKO	SPECJALNOŚĆ	NR UPR.	PODPIS
PROJEKTANT	mgr inż. Dominik Skupień	instalacyjna sanitarna/gazowa	MAP/0698/PBS/21	
SPRAWDZAJĄCY	mgr inż. Joanna Białek	instalacyjna sanitarna/gazowa	MAP/0664/PBS/21	
OPRAWOWAŁ	mgr inż. Szymon Zajczkowski	instalacyjna sanitarna/gazowa	-	



- LEGENDA:**
- Orientacyjny zakres pasa montażowego
 - Istniejący gazociąg wysokiego ciśnienia DN500
 - Trasa projektowanego gazociągu wysokiego ciśnienia DN500/MOP 5,4 MPa - przebieg orientacyjny
 - Projektowana strefa kontrolowana 8m (po 4m na stronę od osi gazociągu) - przebieg orientacyjny
 - 762/6 Numer działki objętej wnioskiem
 - Orientacyjne wskazanie miejsca wykonania badań geologicznych
 - Granice terenu objętego wnioskiem
 - Granice nieruchomości
 - Linia określająca zakres aktualizacji mapy
 - T-41 Numer projektowanego otworu geologicznego

ID: GCO.6640.1806.2021

KÓW PROJEKTOWYCH
CZ 21 (48)

OTS-IP SP. Z O.O. 30-347 KRAKÓW UL. KAPELANKA 26	NAZWA INWESTYCJI: Budowa związana z przebudową odcinków gazociągu DN500 Odolanów - Adamów	SKALA: 1:500
	TYTUŁ RYSUNKU: Badania geologiczne w obrębie działki nr 186	NUMER RYS.: 20004-UZG-03-ARK06
FAZA: UZG	NR ARCHIW.: 20004	WERSJA: 1
IMIĘ I NAZWISKO	SPECJALNOŚĆ	NR UPR.
PROJEKTANT: mgr inż. Dominik Skupień	instalacyjna sanitarna/gazowa	MAP/0698/PBS/21
SPRAWDZAJĄCY: mgr inż. Joanna Białek	instalacyjna sanitarna/gazowa	MAP/0664/PBS/21
OPRACOWAŁ: mgr inż. Szymon Zajczkowski	instalacyjna sanitarna/gazowa	-
		PODPIS

większych niż 4m. Inne obiekty budowlane można projektować w odległościach większych od granicy nieruchomości przedmiotowej niż 3m.

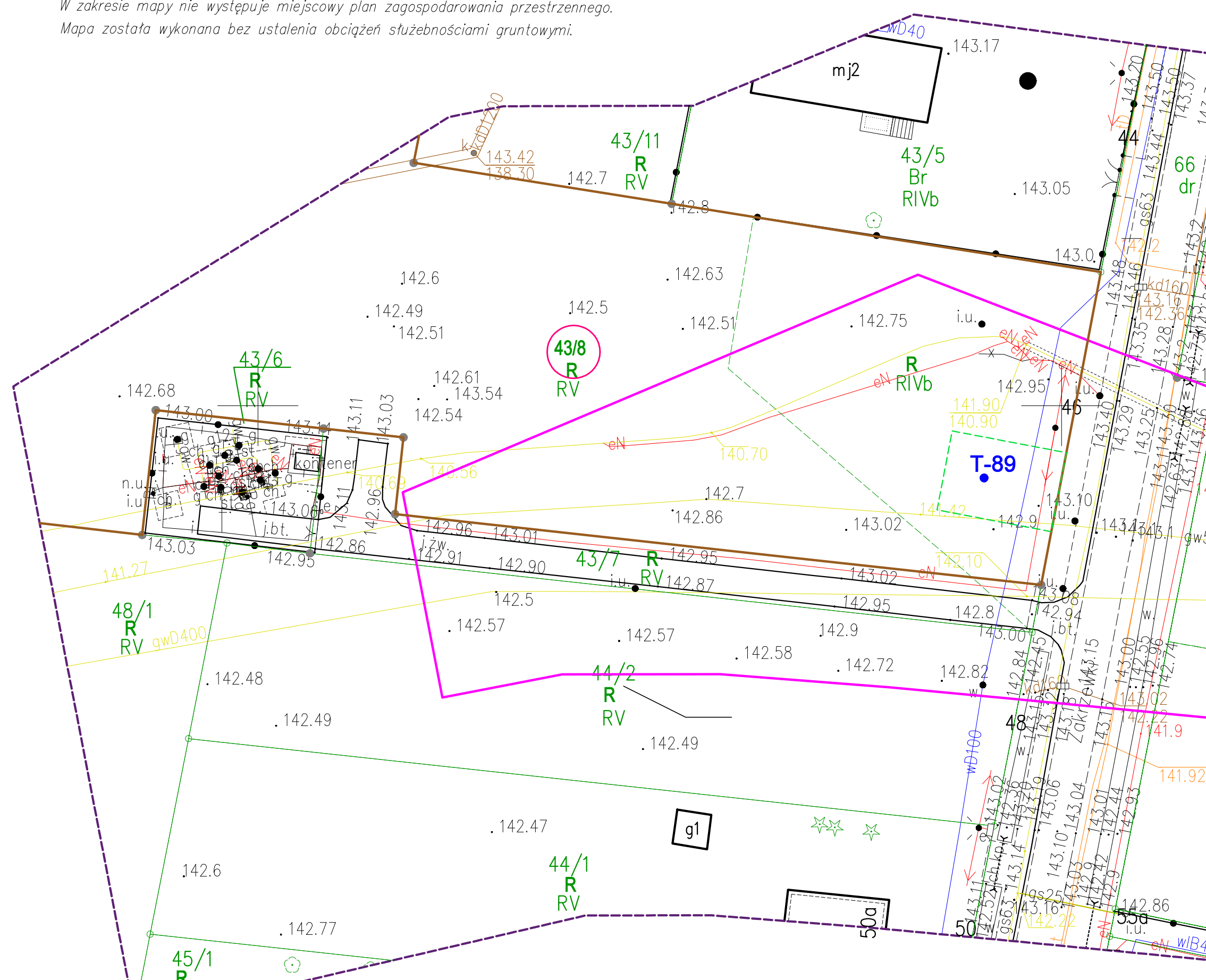
W zakresie mapy występują projektowane sieci uzgodnione w ZUDP na naradach koordynacyjnych. Nie wyklucza się istnienia w terenie innych nie wykazanych na niniejszej mapie urządzeń podziemnych, które nie były zgłoszone do inwentaryzacji lub o których brak jest informacji w instytucjach branżowych.

W zakresie mapy nie występuje miejscowy plan zagospodarowania przestrzennego.

Mapa została wykonana bez ustalenia obciążeń służebnościami gruntowymi.



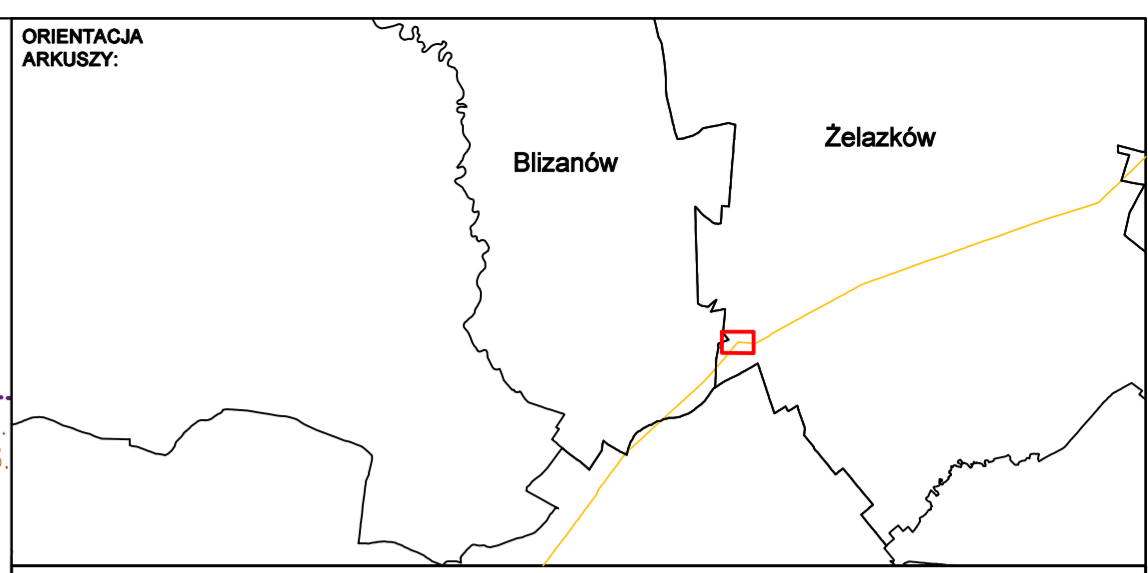
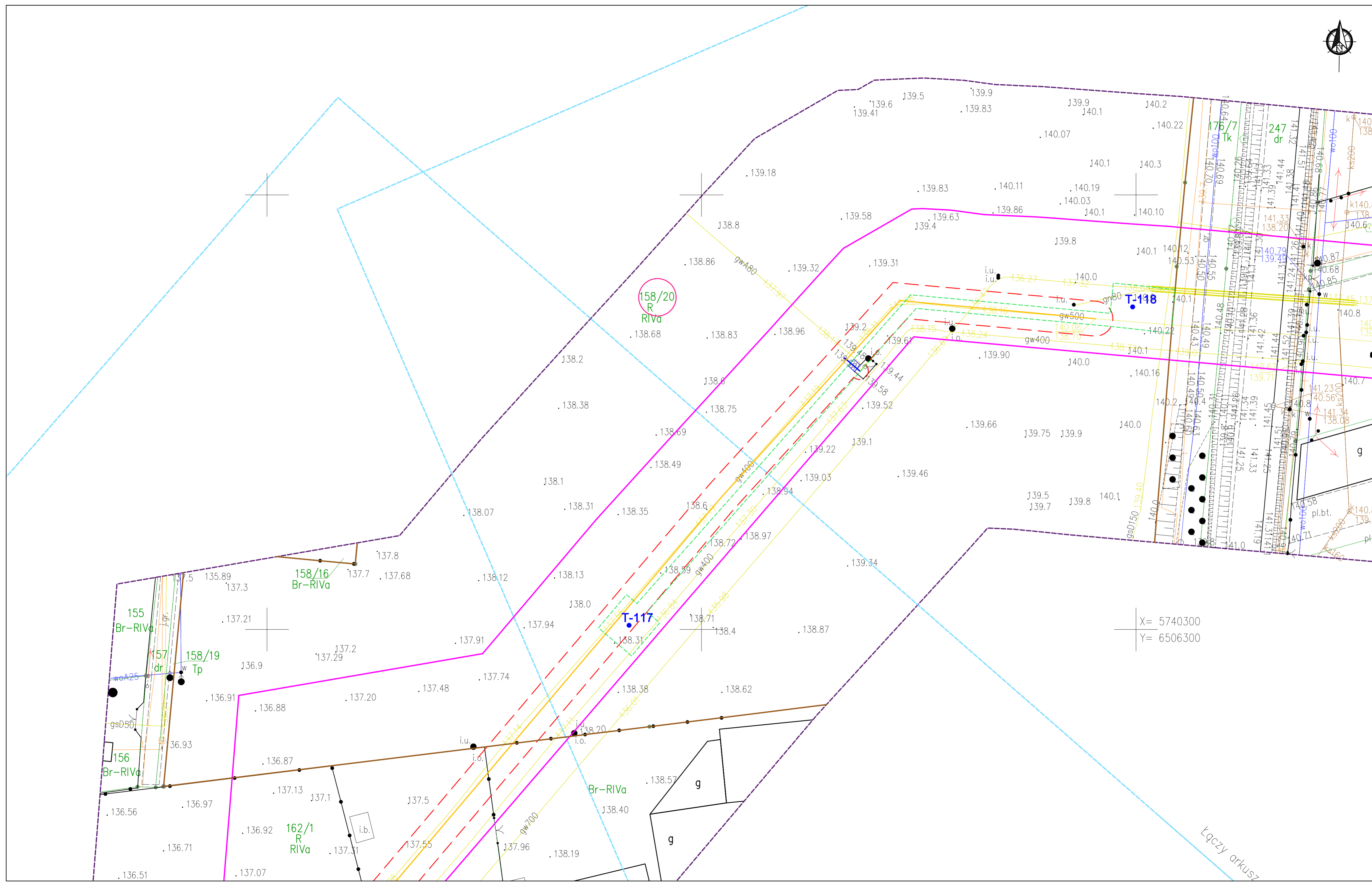
ORIENTACJA
ARKUSZY:



LEGENDA:

- Orientacyjny zakres pasa montażowego
- Istniejący gazociąg wysokiego ciśnienia DN500
- Trasa projektowanego gazociągu wysokiego ciśnienia DN500/MOP 5,4 MPa - przebieg orientacyjny
- Projektowana strefa kontrolowana 8m (po 4m na stronę od osi gazociągu) - przebieg orientacyjny
- Numer działki objętej wnioskiem
- Orientacyjne wskazanie miejsca wykonania badań geologicznych
- Granice terenu objętego wnioskiem
- Granice nieruchomości
- Linia określająca zakres aktualizacji mapy
- Numer projektowanego otworu geologicznego

OTS-IP SP. Z O.O. 30-347 KRAKÓW UL. KAPELANKA 26	NAZWA Budowa związana z przebudową odcinków gazociągu DN500		SKALA 1:500
	INWESTYCYJA Odolanów - Adamów		NUMER RYS. 20004-UZG-03-ARK07
TYTUŁ RYSUNKU: Badania geologiczne w obrębie działki nr 43/8		FAZA UZG	DATA 07.2022
		NR ARCHIW. 20004	WERSJA 1
PROJEKTANT	IMIĘ I NAZWISKO mgr inż. Dominik Skupień	SPECJALNOŚĆ instalacyjna sanitarna/gazowa	NR UPR. MAP/0698/PBS/21
SPRAWDZAJĄCY	mgr inż. Joanna Białek	instalacyjna sanitarna/gazowa	MAP/0664/PBS/21
OPRACOWAŁ	mgr inż. Szymon Zajczkowski	instalacyjna sanitarna/gazowa	-
			PODPIS



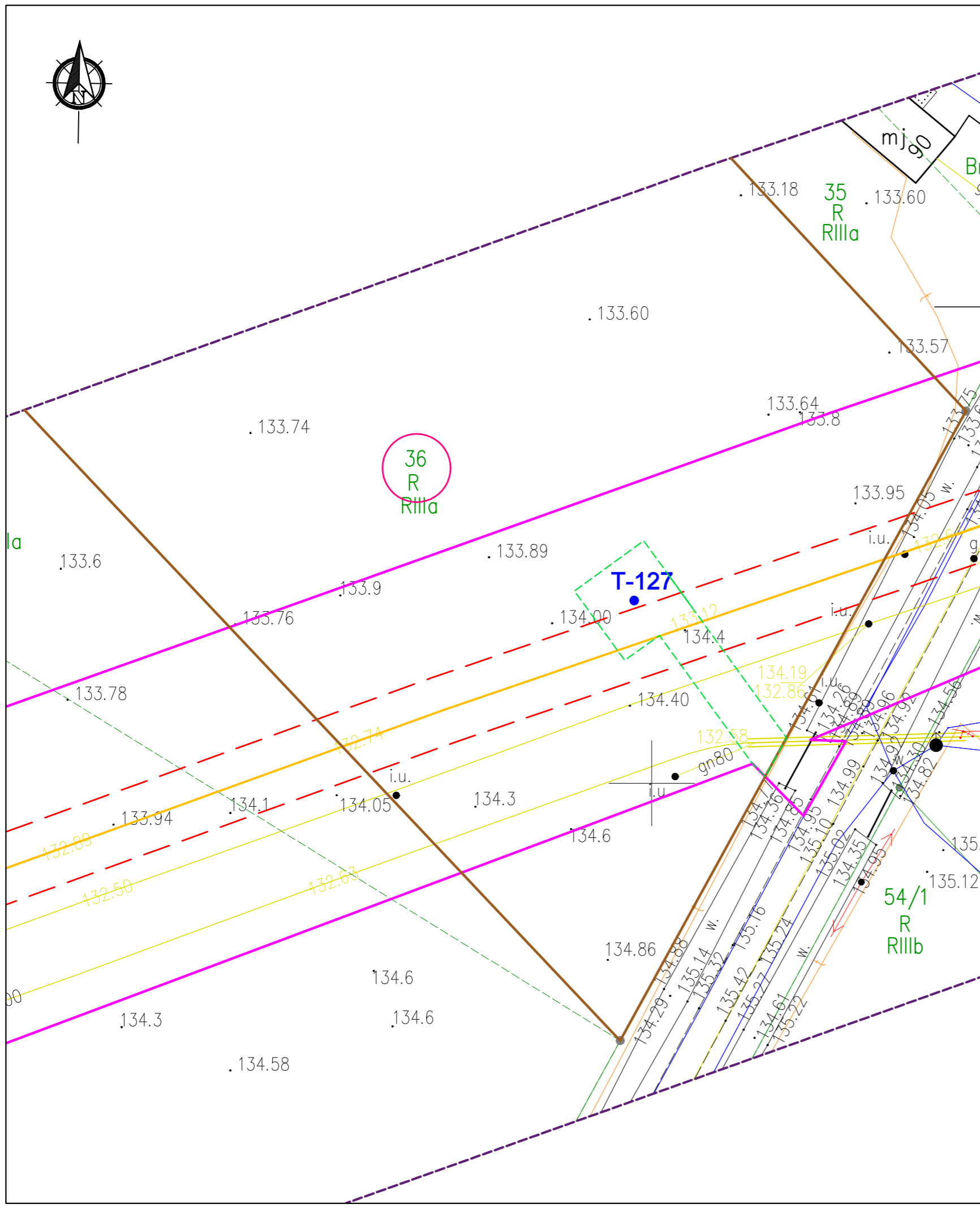
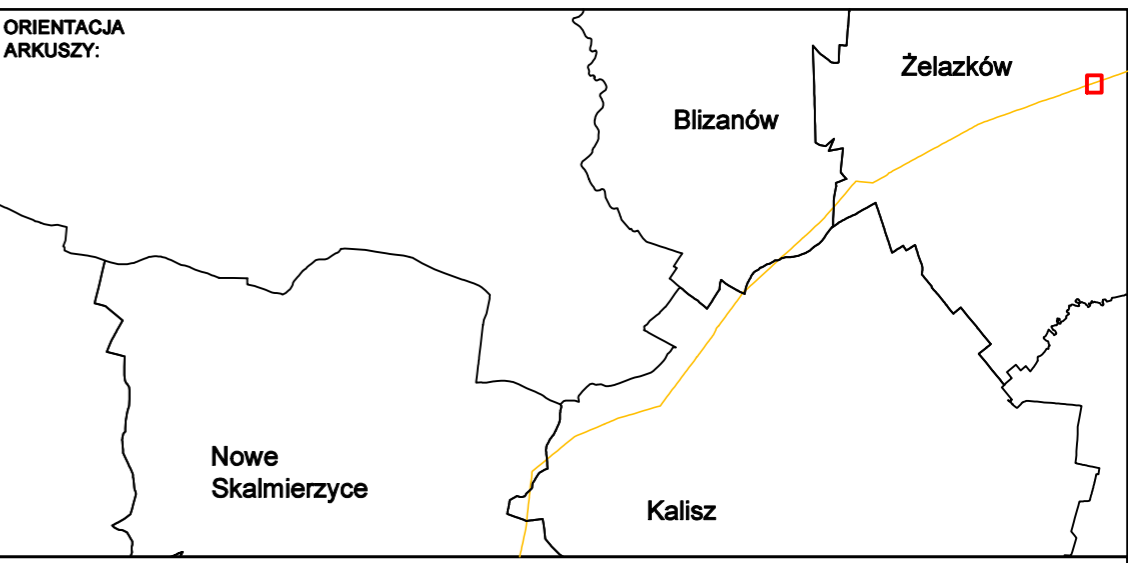
- LEGENDA:**
- Orientacyjny zakres pasa montażowego
 - Istniejący gazociąg wysokiego ciśnienia DN500
 - Trasa projektowanego gazociągu wysokiego ciśnienia DN500/MOP 5,4 MPa - przebieg orientacyjny
 - - - Projektowana strefa kontrolowana 8m (po 4m na stronę od osi gazociągu) - przebieg orientacyjny
 - 762/6 Numer działki objętej wnioskiem
 - Orientacyjne wskazanie miejsca wykonania badań geologicznych
 - Granice terenu objętego wnioskiem
 - Granice nieruchomości
 - - - Linia określająca zakres aktualizacji mapy
 - T-41 Numer projektowanego otworu geologicznego

X= 5740300
Y= 6506300


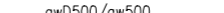








		NAZWA: Budowa związana z przebudową odcinków gazociągu DN500		SKALA: 1:500	
		INWESTYCJA: Odolanów - Adamów		NUMER RYS.: 2004-UZ-03-ARK09	
TYTUŁ: Badania geologiczne w obrębie działki nr 158/20		FAZA: UZG	NR ARCHIW. 20004	WERSJA 1	DATA 08.2022
RYSUNKU: 30-347 KRAKÓW UL. KAPELANKA 26		IMIE I NAZWISKO: mgr inż. Dominik Skupień	SPECJALNOŚĆ: instalacyjno-sanitarna/gazowa	NR UPR. MAP/0698/PBS/21	PODPIS:
PROJEKTANT: mgr inż. Joanna Białek		SPRAWDZAJĄCY: mgr inż. Szymon Zajęczkowski	instalacyjno-sanitarna/gazowa	MAP/0664/PBS/21	PODPIS:
OPRACOWAŁ: mgr inż. Szymon Zajęczkowski		instalacyjno-sanitarna/gazowa		-	PODPIS:



ORIENTACJA
ARKUSZY:






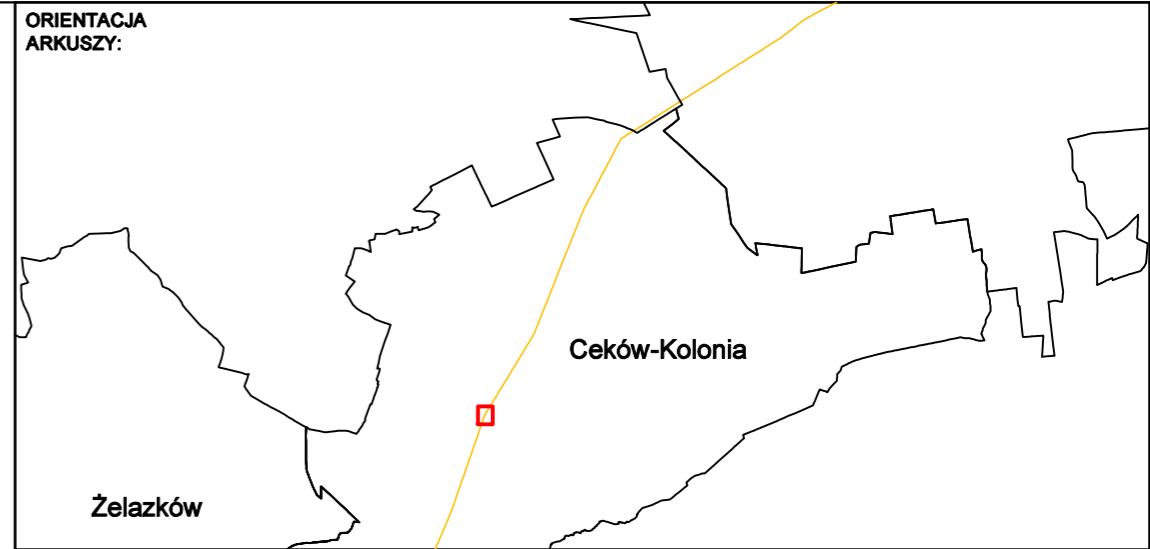
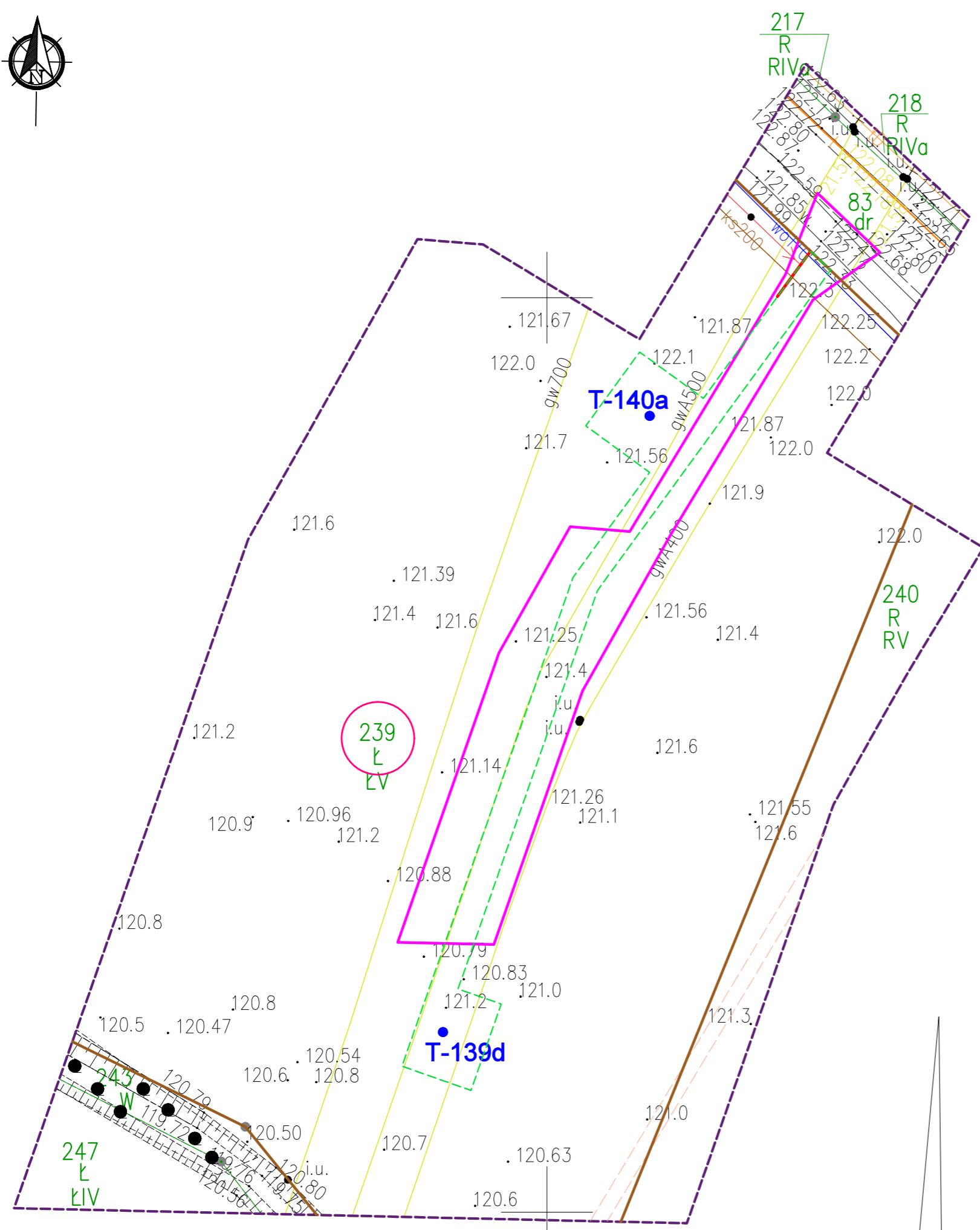
LEGENDA:

-  Orientacyjny zakres pasa montażowego
-  gwD500/gw500 Istniejący gazociąg wysokiego ciśnienia DN500
-  Trasa projektowanego gazociągu wysokiego ciśnienia DN500/MOP 5,4 MPa - przebieg orientacyjny
-  Projektowana strefa kontrolowana 8m (po 4m na stronę od osi gazociągu) - przebieg orientacyjny
-  Numer działki objętej wnioskiem
-  Orientacyjne wskazanie miejsca wykonania badań geologicznych
-  Granice terenu objętego wnioskiem
-  Granice nieruchomości
-  Linia określająca zakres aktualizacji mapy
-  Numer projektowanego otworu geologicznego


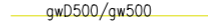










30-347 KRAKÓW UL. KAPELANKA 26




NAZWA INWESTYCJI		Budowa związana z przebudową odcinków gazociągu DN500 Odolanów - Adamów		SKALA	1:500
TYTUŁ RYSUNKU:		Badania geologiczne w obrębie działki nr 47/2		NUMER RYS.	20004-UZG-03-ARK10
FAZA	UZG	NR ARCHIW.	20004	WERSJA	1
IMIĘ I NAZWISKO		SPECJALNOŚĆ	NR UPR.	PODPIS	
PROJEKTANT	mgr inż. Dominik Skupień	instalacyjna sanitarna/gazowa	MAP/0698/PBS/21		
SPRAWDZAJĄCY	mgr inż. Joanna Białek	instalacyjna sanitarna/gazowa	MAP/0664/PBS/21		
OPRACOWAŁ	mgr inż. Szymon Zajczkowski	instalacyjna sanitarna/gazowa	-		



LEGENDA:

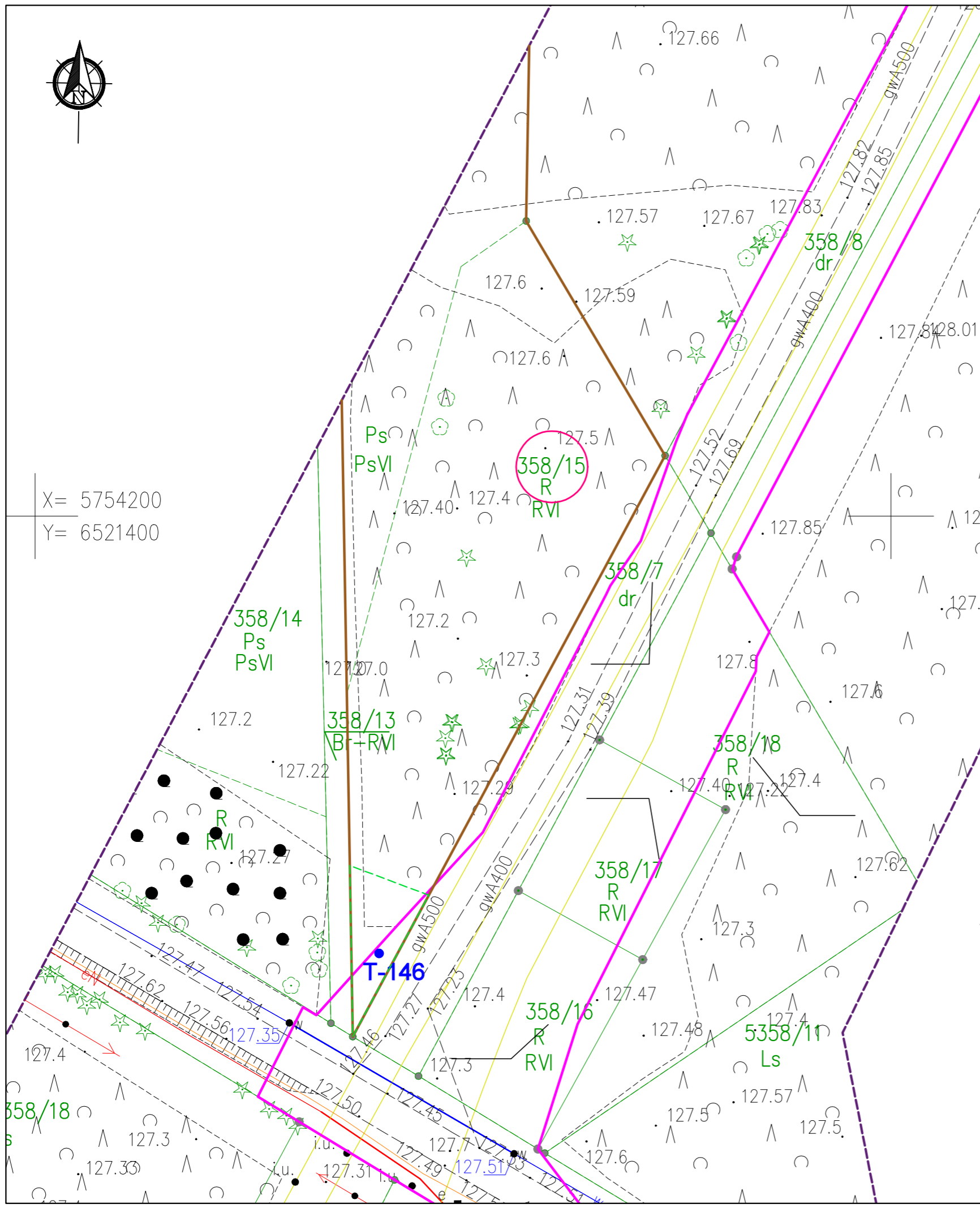
-  Orientacyjny zakres pasa montażowego
-  Istniejący gazociąg wysokiego ciśnienia DN500
-  Trasa projektowanego gazociągu wysokiego ciśnienia DN500/MOP 5,4 MPa - przebieg orientacyjny
-  Projektowana strefa kontrolowana 8m (po 4m na stronę od osi gazociągu) - przebieg orientacyjny
-  Numer działki objętej wnioskiem
-  Orientacyjne wskazanie miejsca wykonania badań geologicznych
-  Granice terenu objętego wnioskiem
-  Granice nieruchomości
-  Linia określająca zakres aktualizacji mapy
-  Numer projektowanego otworu geologicznego

OTS-IP
SP. Z O.O.
30-347 KRAKÓW UL. KAPELANKA 26

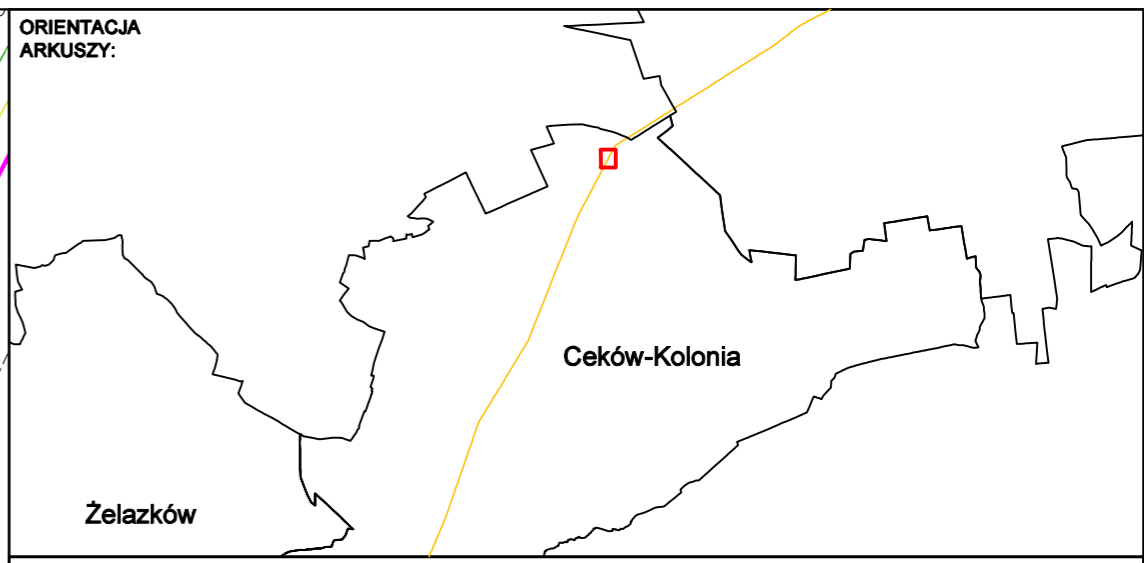
NAZWA INWESTYCJI		Budowa związana z przebudową odcinków gazociągu DN500 Odolanów - Adamów		SKALA	1:500
TYTUŁ RYSUNKU:		Badania geologiczne w obrębie działki nr 239		NUMER RYS.	20004-UZG-03-ARK11
FAZA	UZG	NR ARCHIW.	20004	WERSJA	1
DATA	07.2022				
	IMIĘ I NAZWISKO	SPECJALNOŚĆ	NR UPR.	PODPIS	
PROJEKTANT	mgr inż. Dominik Skupień	instalacyjna sanitarna/gazowa	MAP/0698/PBS/21		
SPRAWDZAJĄCY	mgr inż. Joanna Białek	instalacyjna sanitarna/gazowa	MAP/0664/PBS/21		
OPRACOWAŁ	mgr inż. Szymon Zajczkowski	instalacyjna sanitarna/gazowa	-		




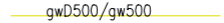








X= 5754200
Y= 6521400







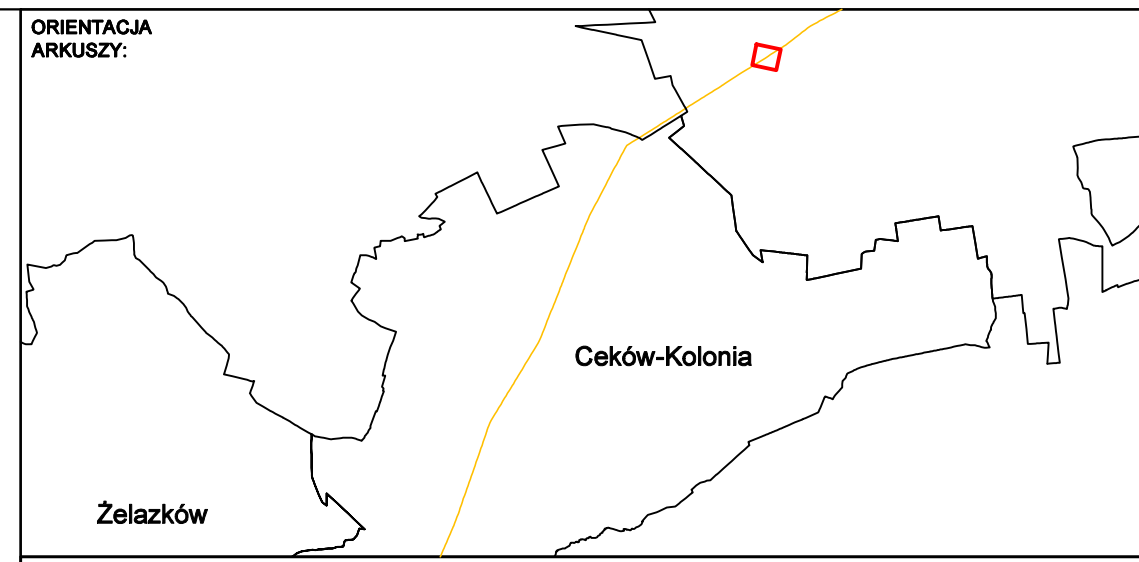
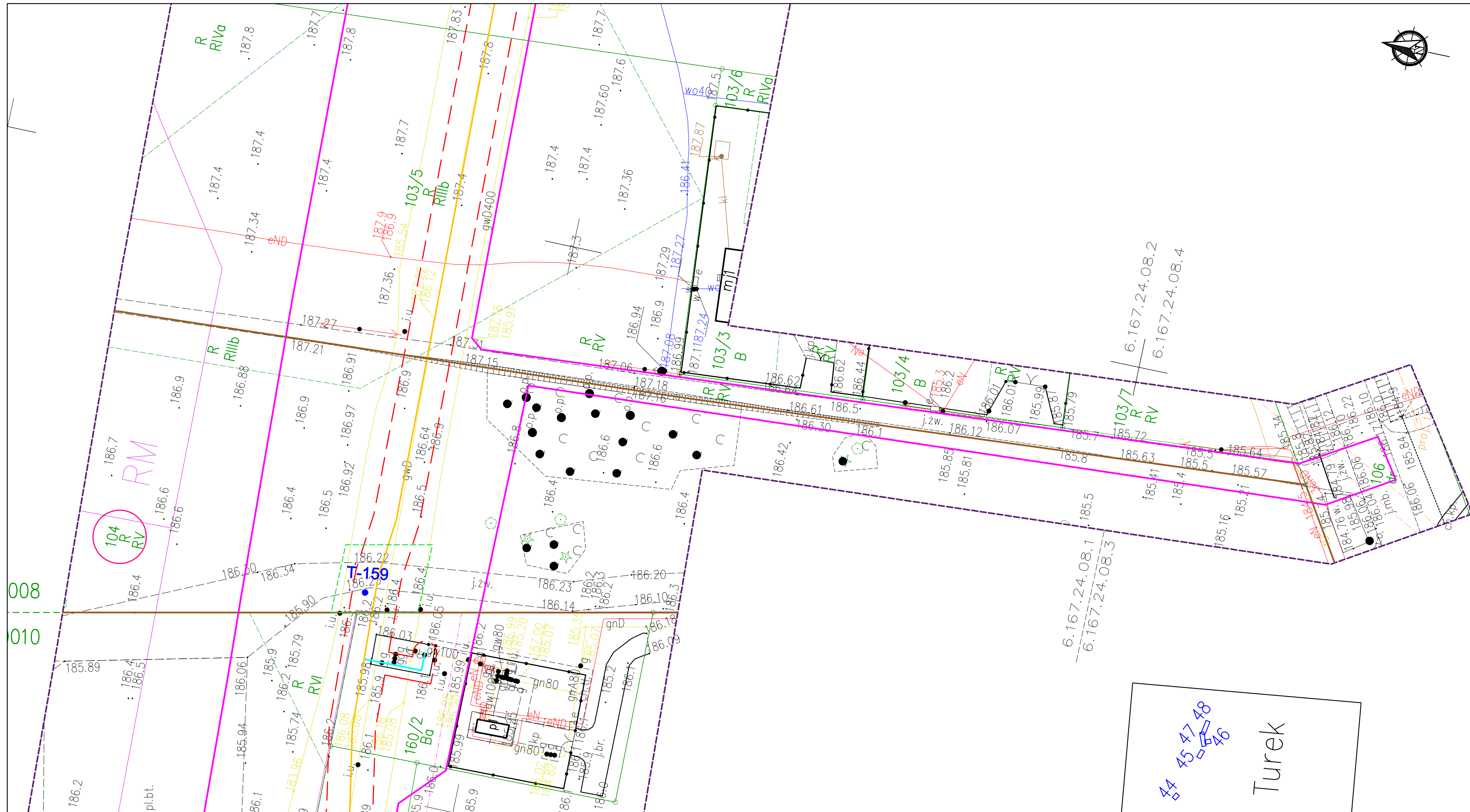
ORIENTACJA
ARKUSZY:



LEGENDA:

-  Orientacyjny zakres pasa montażowego
-  Istniejący gazociąg wysokiego ciśnienia DN500
-  Trasa projektowanego gazociągu wysokiego ciśnienia DN500/MOP 5,4 MPa - przebieg orientacyjny
-  Projektowana strefa kontrolowana 8m (po 4m na stronę od osi gazociągu) - przebieg orientacyjny
-  Numer działki objętej wnioskiem
-  Orientacyjne wskazanie miejsca wykonania badań geologicznych
-  Granice terenu objętego wnioskiem
-  Granice nieruchomości
-  Linia określająca zakres aktualizacji mapy
-  T-41 Numer projektowanego otworu geologicznego

 SP. Z O.O. 30-347 KRAKÓW UL. KAPELANKA 26	NAZWA INWESTYCJI: Budowa związana z przebudową odcinków gazociągu DN500 Odolanów - Adamów	SKALA: 1:500	
	TYTUŁ RYSUNKU: Badania geologiczne w obrębie działki nr 358/15	NUMER RYS.: 20004-UZG-03-ARK12	
FAZA: UZG	NR ARCHIW.: 20004	WERSJA: 1	
IMIĘ I NAZWIŚKO	SPECJALNOŚĆ	NR UPR.	PODPIS
PROJEKTANT: mgr inż. Dominik Skupień	instalacyjna sanitarna/gazowa	MAP/0698/PBS/21	
SPRAWDZAJĄCY: mgr inż. Joanna Białek	instalacyjna sanitarna/gazowa	MAP/0664/PBS/21	
OPRACOWAŁ: mgr inż. Szymon Zajczkowski	instalacyjna sanitarna/gazowa	-	



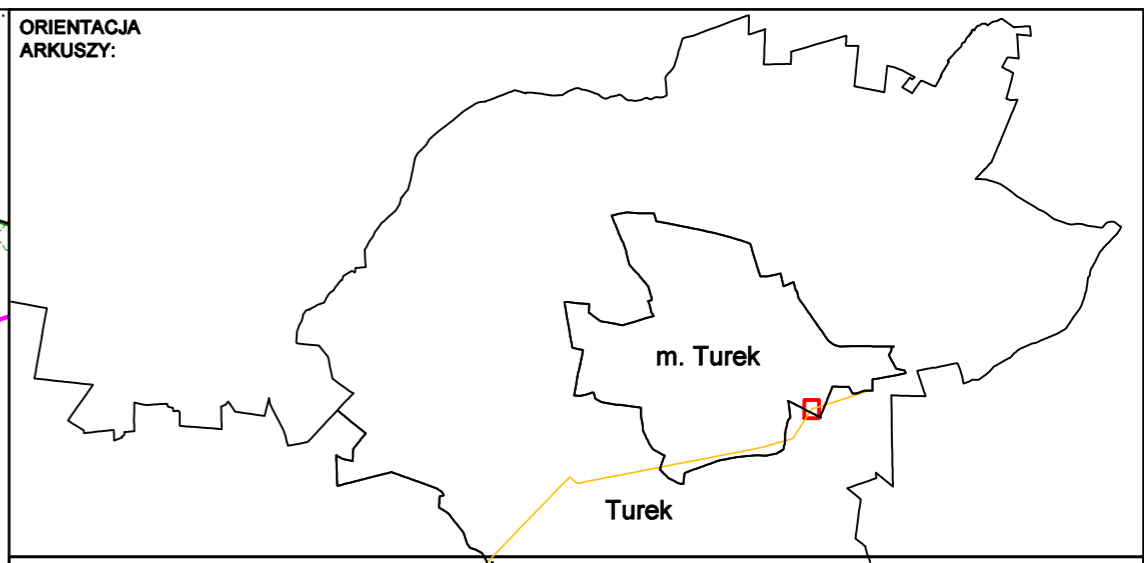
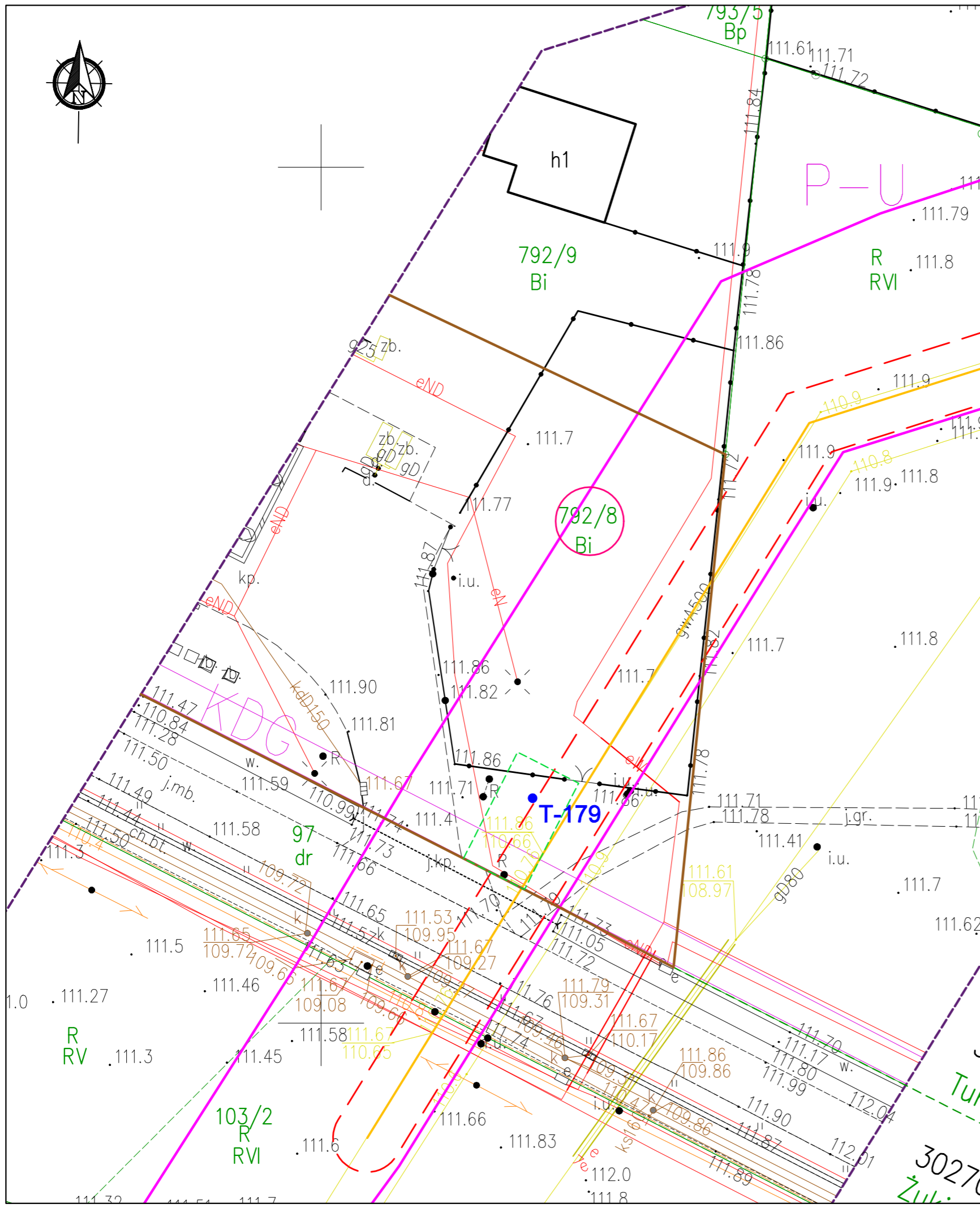
LEGENDA:

- Orientacyjny zakres pasa montażowego
- Istniejący gazociąg wysokiego ciśnienia DN500
- Trasa projektowanego gazociągu wysokiego ciśnienia DN500/MOP 5,4 MPa - przebieg orientacyjny
- - - Projektowana strefa kontrolowana 8m (po 4m na stronę od osi gazociągu) - przebieg orientacyjny
- 762/6 Numer działki objętej wnioskiem
- Orientacyjne wskazanie miejsca wykonania badań geologicznych
- Granice terenu objętego wnioskiem
- Granice nieruchomości
- Linia określająca zakres aktualizacji mapy
- T-41 Numer projektowanego otworu geologicznego

		NAZWA INWESTYCJI: Budowa związana z przebudową odcinków gazociągu DN500 Odolanów – Adamów		SKALA: 1:500	
		TYTUŁ RYSUNKU: Badania geologiczne w obrębie działki nr 104		NUMER RYS. 20004-UZG-03-ARK13	
3D-347 KRAKÓW UL. KAPELANKA 26		FAZA: UZG	NR ARCHIW. 20004	WERSJA 1	DATA 07.2022
PROJEKTANT	IMIĘ I NAZWISKO: mgr inż. Dominik Skupień	SPECJALNOŚĆ: instalacyjna sanitarna/gazowa	NR UPR.:	MAP/0698/PBS/21	
SPRAWDZAJĄCY	mgr inż. Joanna Biatek	instalacyjna sanitarna/gazowa		MAP/0664/PBS/21	
OPRACOWAŁ	mgr inż. Szymon Zajączkowski	instalacyjna sanitarna/gazowa		-	

44 45 47 48 46

Turek



LEGENDA:

- Orientacyjny zakres pasa montażowego
- gwD500/gw500 Istniejący gazociąg wysokiego ciśnienia DN500
- Trasa projektowanego gazociągu wysokiego ciśnienia DN500/MOP 5,4 MPa - przebieg orientacyjny
- - - Projektowana strefa kontrolowana 8m (po 4m na stronę od osi gazociągu) - przebieg orientacyjny
- 762/6 Numer działki objętej wnioskiem
- Orientacyjne wskazanie miejsca wykonania badań geologicznych
- Granice terenu objętego wnioskiem
- Granice nieruchomości
- Linia określająca zakres aktualizacji mapy
- T-41 Numer projektowanego otworu geologicznego

 OTS-IP SP. Z O.O. 30-347 KRAKÓW UL. KAPELANKA 26	NAZWA INWESTYCJI	Budowa związana z przebudową odcinków gazociągu DN500 Odolanów - Adamów		SKALA	1:500
	TYTUŁ RYSUNKU:	Badania geologiczne w obrębie działki nr 792/8		NUMER RYS.	20004-UZG-03-ARK14
FAZA	UZG	NR ARCHIW.	20004	WERSJA	1
OPRACOWAŁ	IMIE I NAZWISKO	SPECJALNOŚĆ	NR UPR.	PODPIS	
PROJEKTANT	mgr inż. Dominik Skupień	instalacyjna sanitarna/gazowa	MAP/0698/PBS/21		
SPRAWDZAJĄCY	mgr inż. Joanna Białek	instalacyjna sanitarna/gazowa	MAP/0664/PBS/21		
OPRACOWAŁ	mgr inż. Szymon Zajczkowski	instalacyjna sanitarna/gazowa	-		