Załącznik nr 1
do decyzji
Wojewody Wielkopolskiego
Nr 33/2022 z dnia 29 września 2022 r.

z up. Wojewody Wielkopolskiego
Łukasz Michalski
Kierownik Oddziału Inwestycji
i Zagospodarowania Przestrzennego

Dokument podpisany kwalifikowanym podpisem elektronicznym.

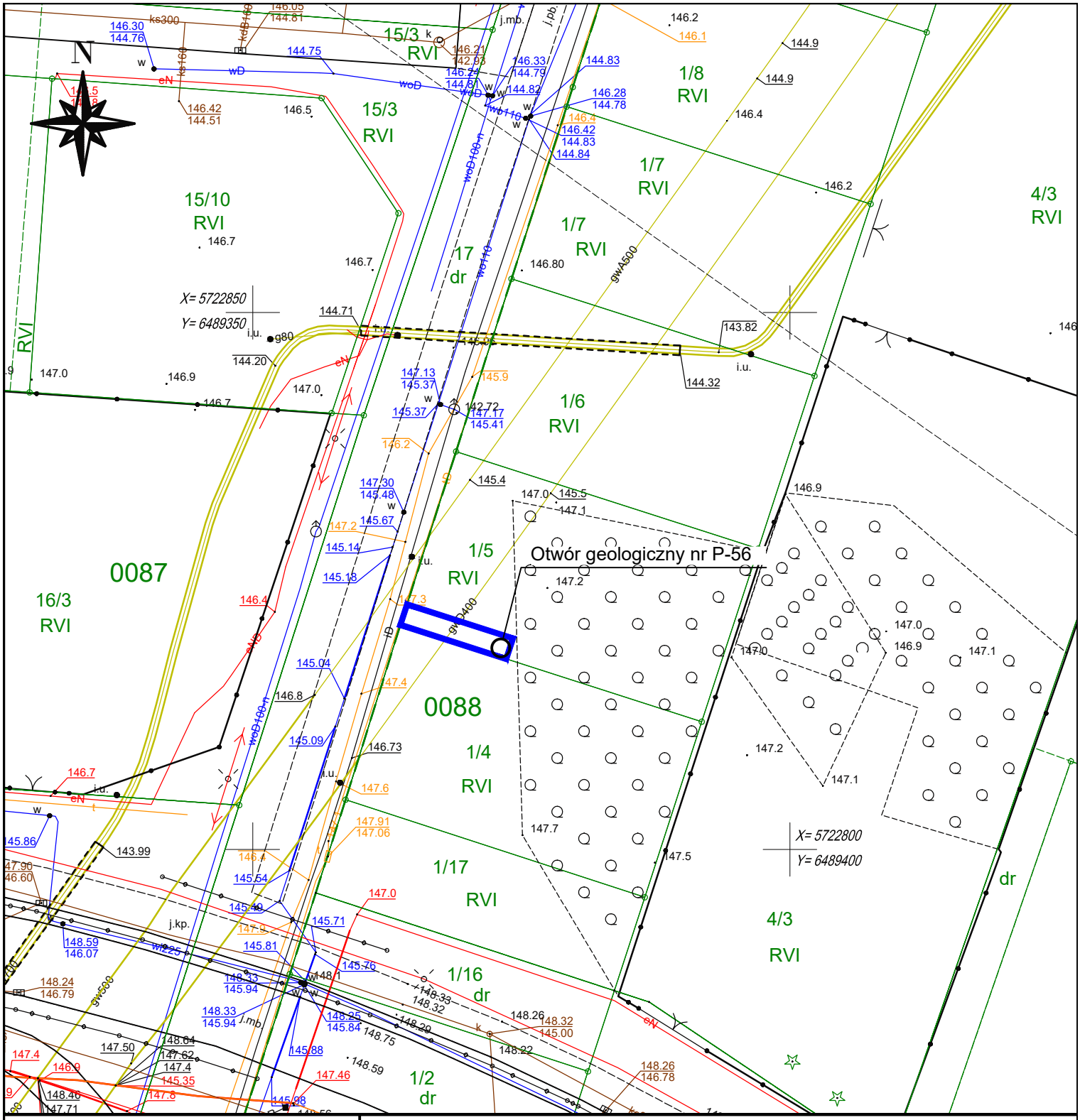

Dotyczy działki ewidencyjnej nr:

1/5

obręb Ostrów Wielkopolski 0088
gmina Ostrów Wielkopolski
powiat ostrowski
województwo wielkopolskie

Mapa z zaznaczoną lokalizacją otworu geologicznego

Inwestor

Operator Gazociągów Przesyłowych
GAZ-SYSTEM S.A.
ul. Mszczonowska 4, 04-337 Warszawa

Zamierzenie

Wykonanie badań geologicznych dla przebudowy gazociągu DN400

Skala	Data	Średnica nominalna gazociągu: DN 400
1 : 500	08.2022	

Legenda:

Lokalizacja otworu geologicznego

Granice terenu objętego wnioskiem

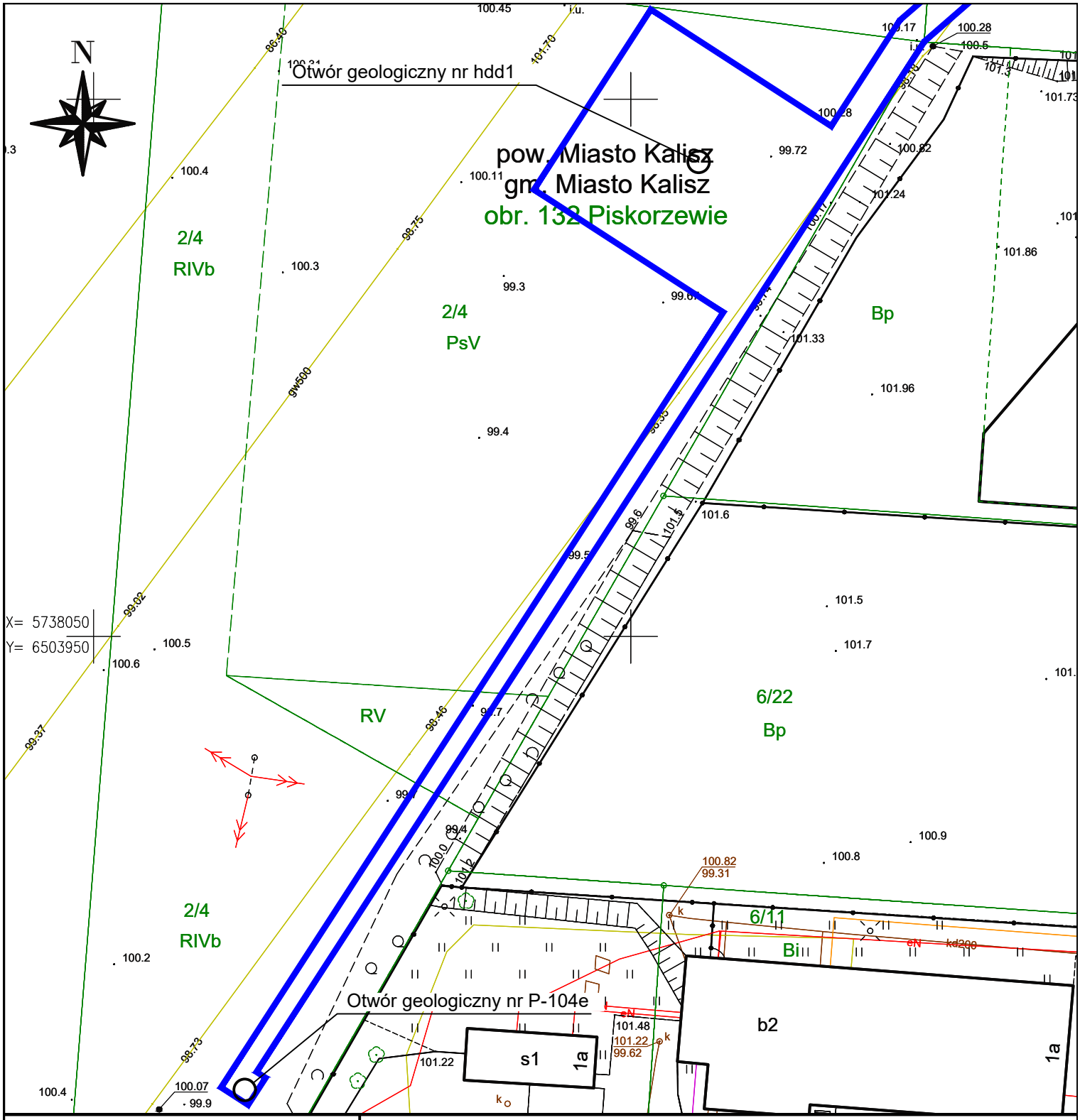

Dotyczy działki ewidencyjnej nr:

2/4

obręb 132 Piskorzewie
gmina Kalisz (miasto)
powiat Kalisz (miasto)
województwo wielkopolskie

Mapa z zaznaczoną lokalizacją otworu geologicznego

Inwestor
Operator Gazociągów Przesyłowych
GAZ-SYSTEM S.A.
ul. Mszczonowska 4, 04-337 Warszawa

Zamierzenie
Wykonanie badań geologicznych dla przebudowy gazociągu DN400

Skala	Data	Średnica nominalna gazociągu: DN 400
1 : 500	08.2022	

Legenda:
- Lokalizacja otworu geologicznego
- Granice terenu objętego wnioskiem

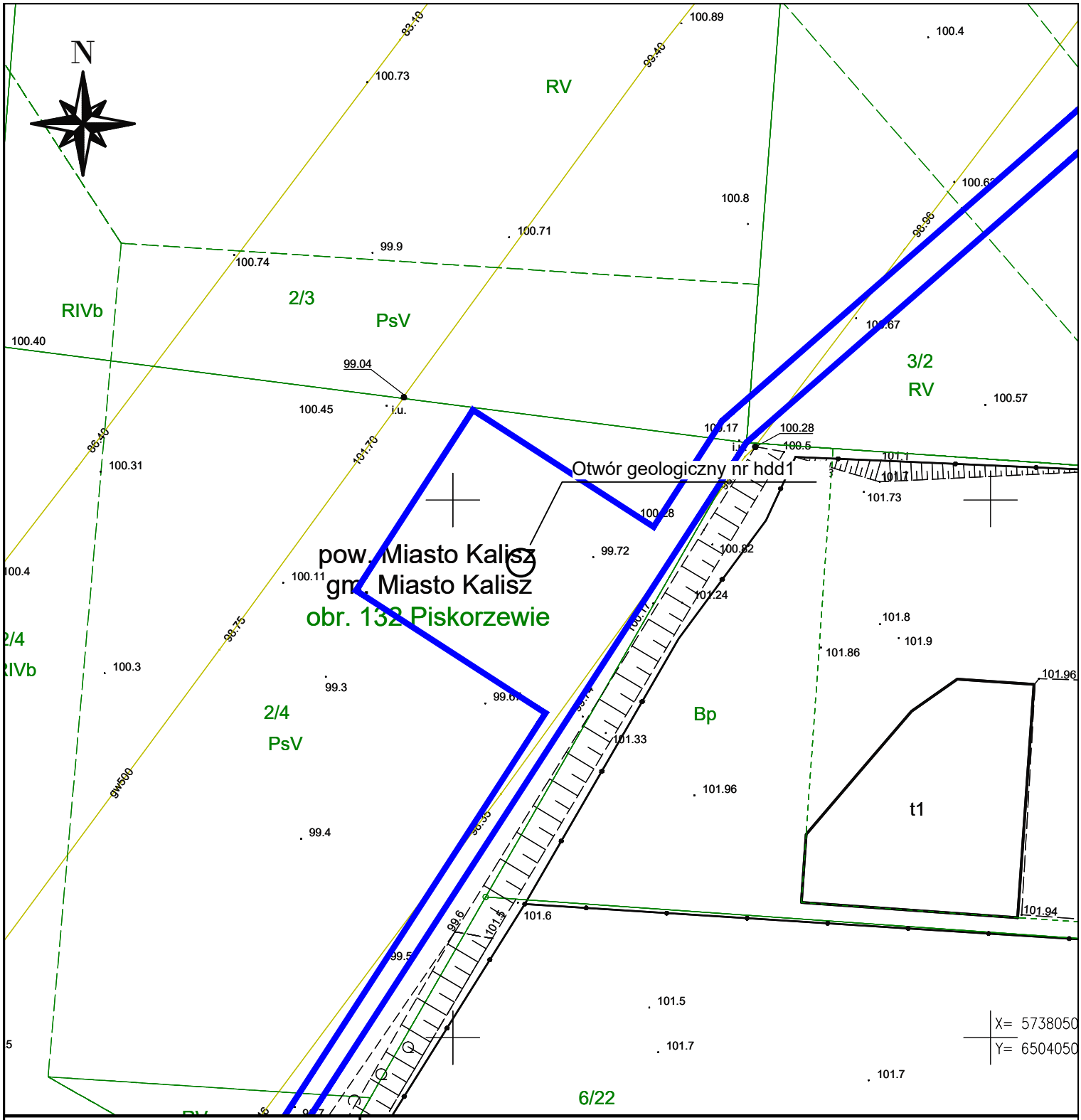

Dotyczy działki ewidencyjnej nr:

2/4, 2/3

obręb 132 Piskorzewie
gmina Kalisz (miasto)
powiat Kalisz (miasto)
województwo wielkopolskie

Mapa z zaznaczoną lokalizacją otworu geologicznego

Inwestor
Operator Gazociągów Przesyłowych
GAZ-SYSTEM S.A.
ul. Mszczonowska 4, 04-337 Warszawa

Zamierzenie
Wykonanie badań geologicznych dla przebudowy gazociągu DN400

Skala	Data	Średnica nominalna gazociągu: DN 400
1 : 500	08.2022	

Legenda:
- Lokalizacja otworu geologicznego
- Granice terenu objętego wnioskiem

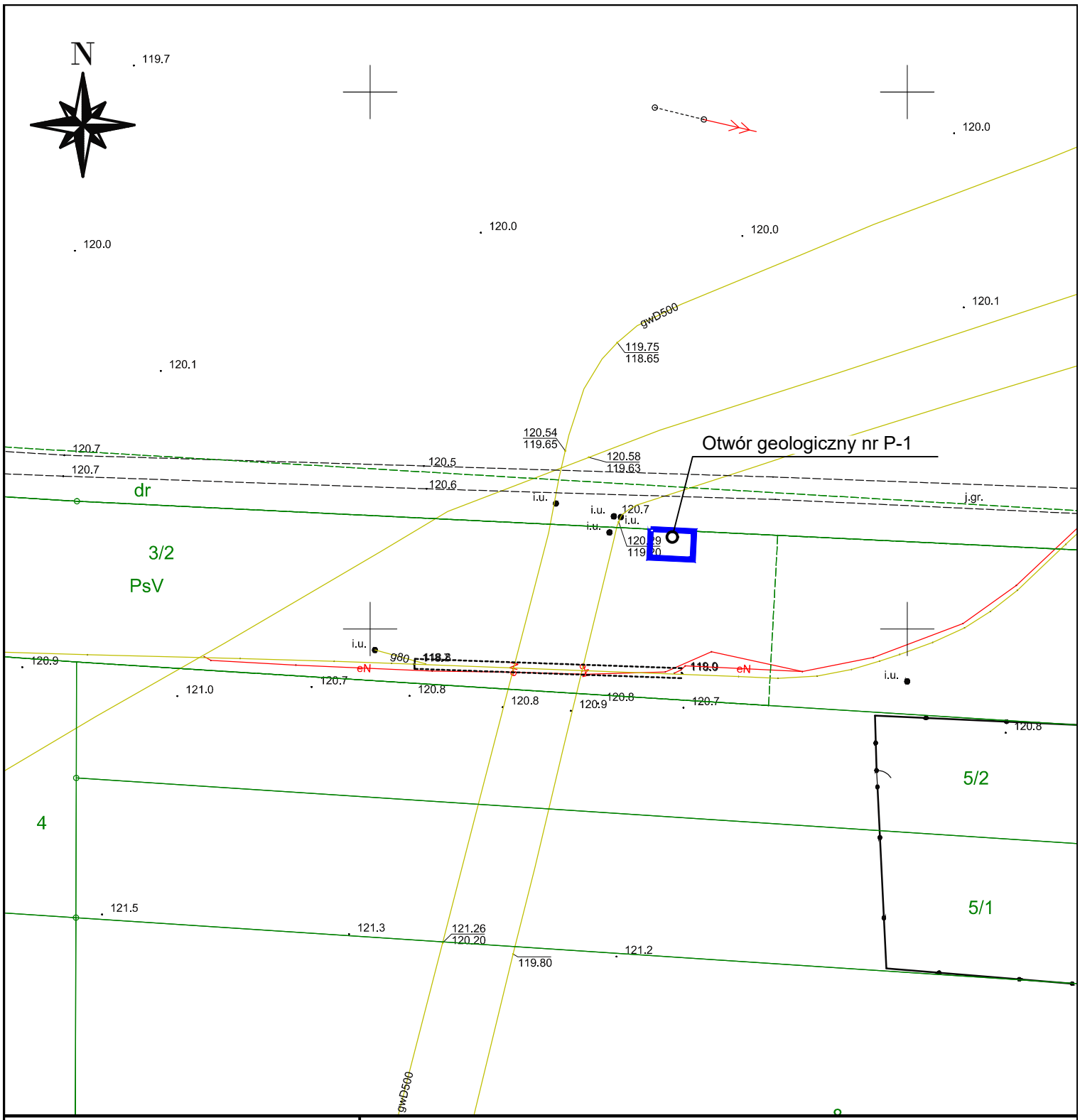

Dotyczy działki ewidencyjnej nr:

3/2

obręb Odolanów
gmina Odolanów
powiat ostrowski
województwo wielkopolskie

Mapa z zaznaczoną lokalizacją otworu geologicznego

Inwestor
Operator Gazociągów Przesyłowych
GAZ-SYSTEM S.A.
ul. Mszczonowska 4, 04-337 Warszawa

Zamierzenie
Wykonanie badań geologicznych dla przebudowy gazociągu DN400

Skala	Data	Średnica nominalna gazociągu: DN 400
1 : 500	08.2022	

Legenda:
- Lokalizacja otworu geologicznego
- Granice terenu objętego wnioskiem

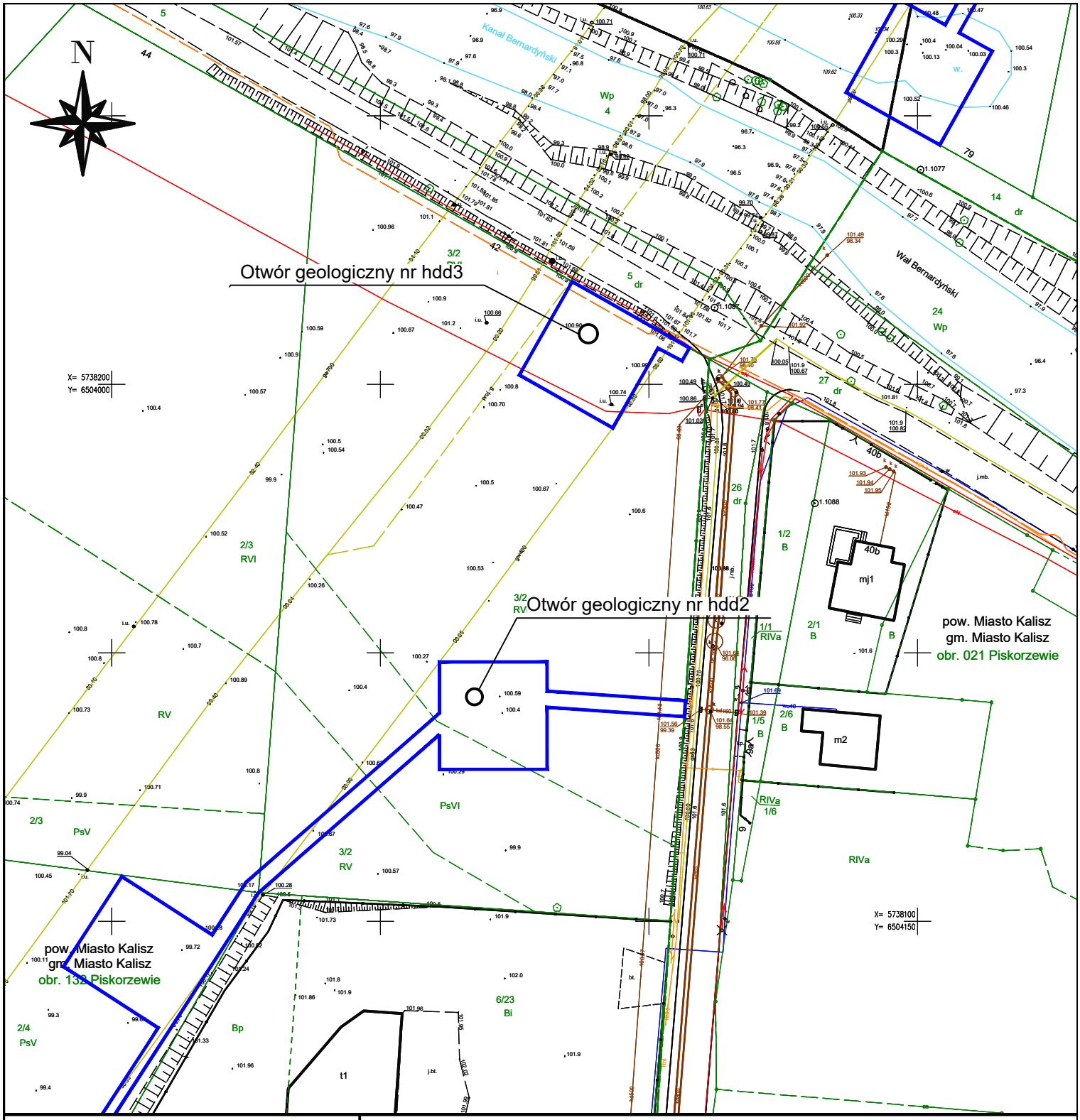

Dotyczy działki ewidencyjnej nr:

3/2

obręb 132 Piskorzewie
gmina Kalisz (miasto)
powiat Kalisz (miasto)
województwo wielkopolskie

Mapa z zaznaczoną lokalizacją otworu geologicznego

Inwestor

Operator Gazociągów Przesyłowych
GAZ-SYSTEM S.A.
ul. Mszczonowska 4, 04-337 Warszawa

Zamierzenie

Wykonanie badań geologicznych dla przebudowy gazociągu DN400

Skala	Data	Średnica nominalna gazociągu: DN 400
1 : 1000	08.2022	

Legenda:

Lokalizacja otworu geologicznego

Granice terenu objętego wnioskiem

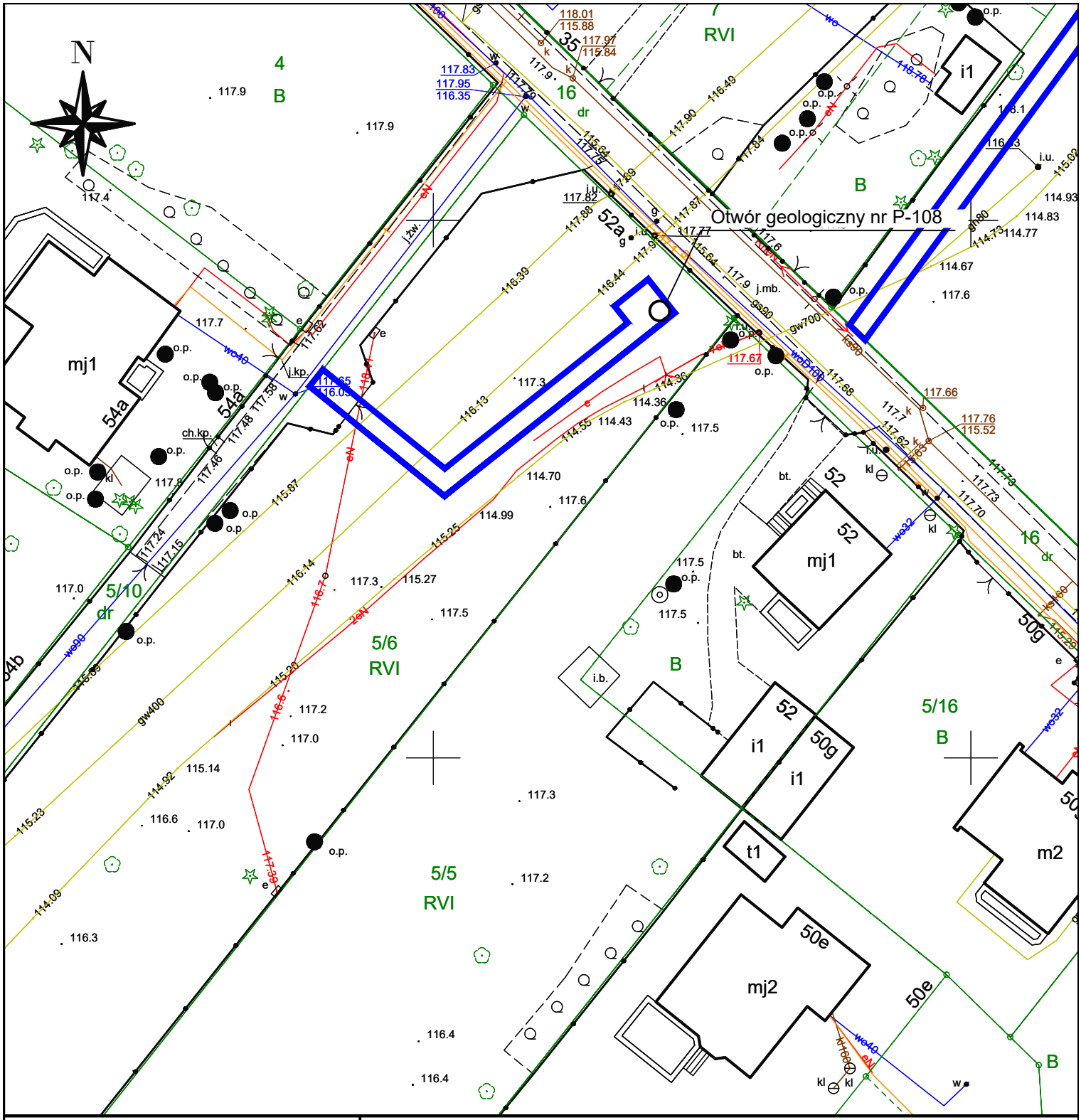

Dotyczy działki ewidencyjnej nr:

5/6

obręb 136 Majków
gmina Kalisz (miasto)
powiat Kalisz (miasto)
województwo wielkopolskie

Mapa z zaznaczoną lokalizacją otworu geologicznego

Inwestor
Operator Gazociągów Przesyłowych
GAZ-SYSTEM S.A.
ul. Mszczonowska 4, 04-337 Warszawa

Zamierzenie
Wykonanie badań geologicznych dla przebudowy gazociągu DN400

Skala	Data	Średnica nominalna gazociągu: DN 400
1 : 500	08.2022	

Legenda:
- Lokalizacja otworu geologicznego
- Granice terenu objętego wnioskiem

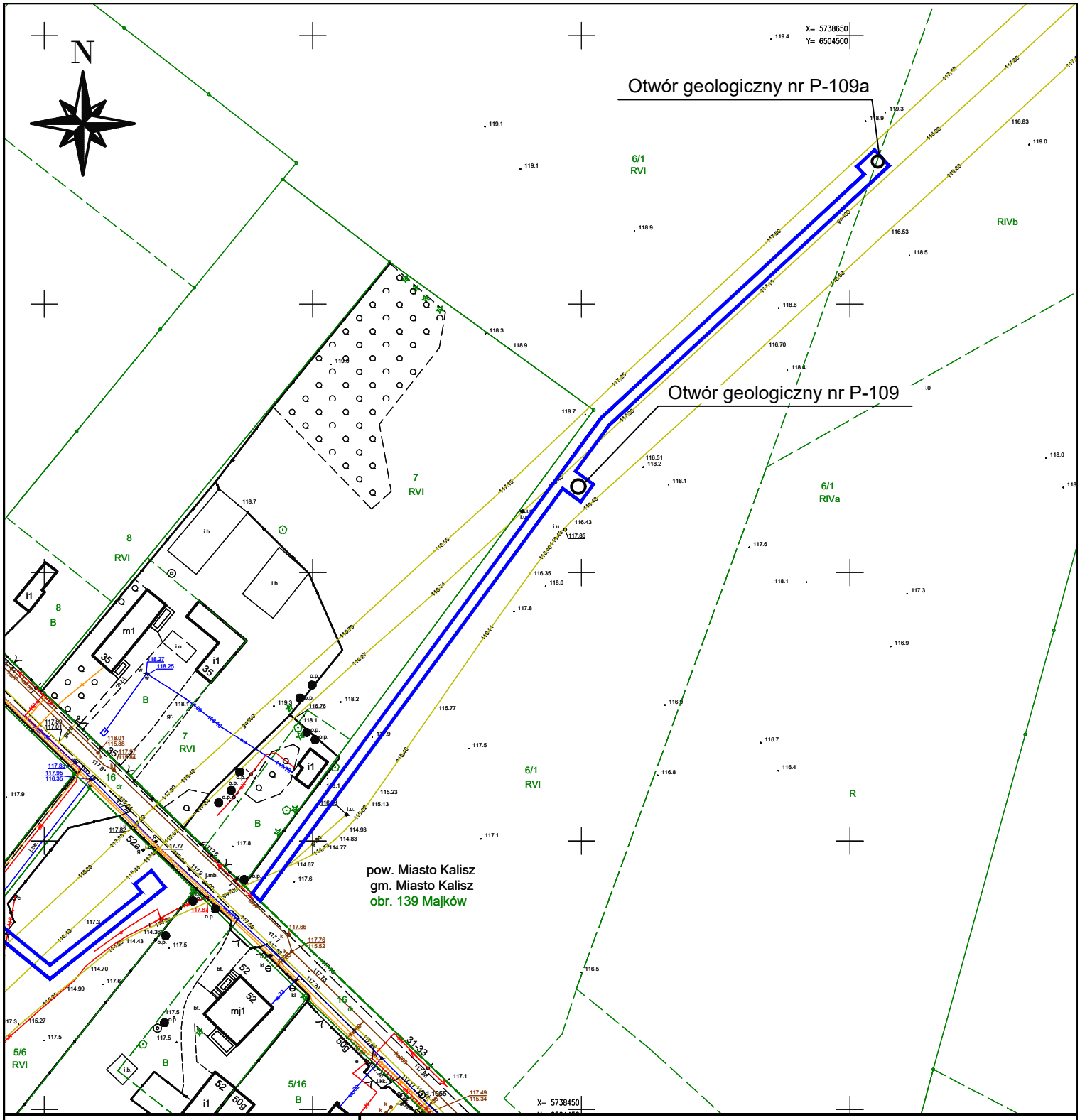

Dotyczy działki ewidencyjnej nr:

6/1

obręb 139 Majków
gmina Kalisz (miasto)
powiat Kalisz (miasto)
województwo wielkopolskie

Mapa z zaznaczoną lokalizacją otworu geologicznego

Inwestor
Operator Gazociągów Przesyłowych
GAZ-SYSTEM S.A.
ul. Mszczonowska 4, 04-337 Warszawa

Zamierzenie
Wykonanie badań geologicznych dla przebudowy gazociągu DN400

Skala	Data	Średnica nominalna gazociągu: DN 400
1 : 1000	08.2022	

Legenda:
- Lokalizacja otworu geologicznego
- Granice terenu objętego wnioskiem

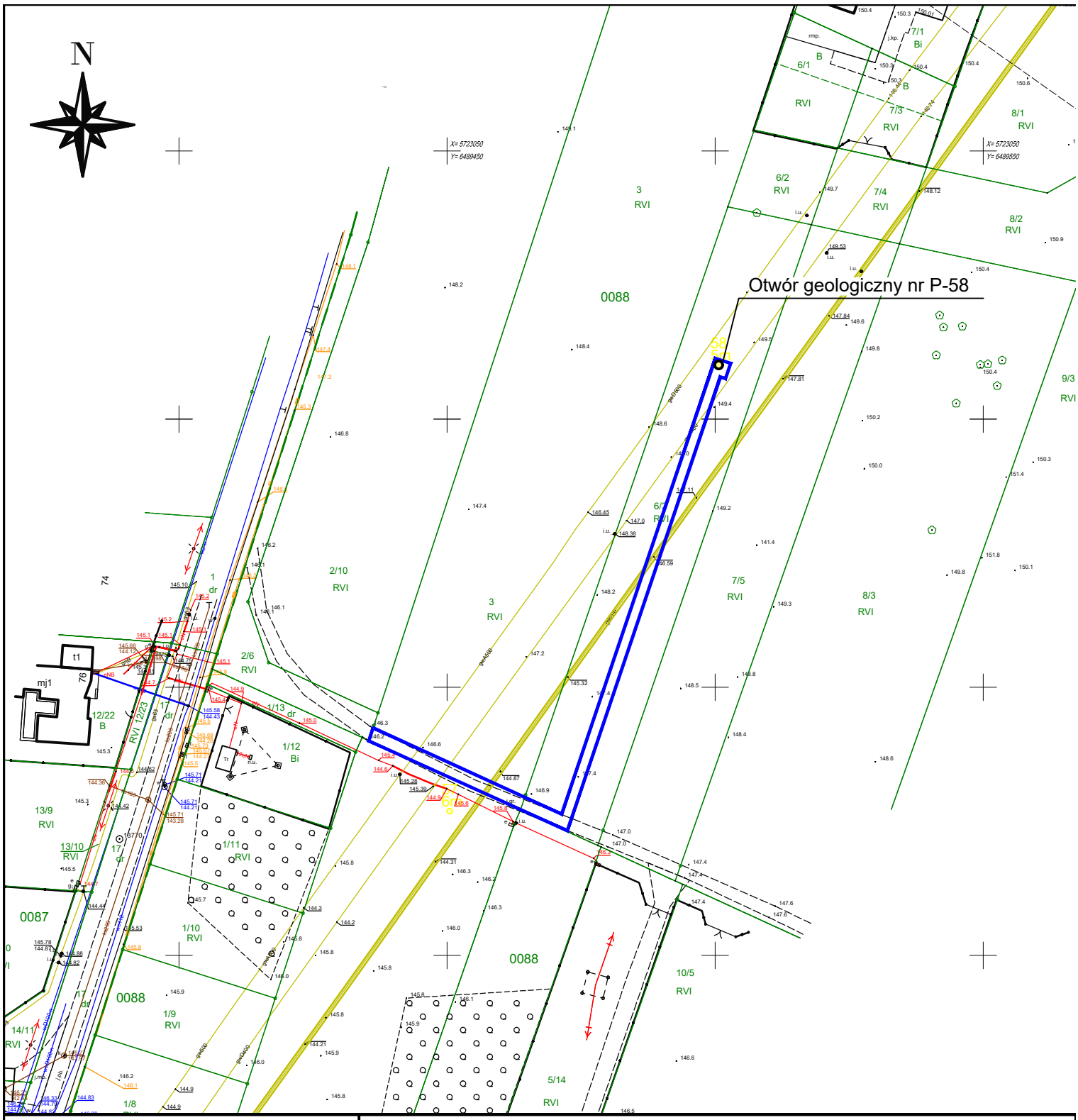

Dotyczy działki ewidencyjnej nr:

6/3, 3

obręb Ostrów Wielkopolski 0088
gmina Ostrów Wielkopolski
powiat ostrowski
województwo wielkopolskie

Mapa z zaznaczoną lokalizacją otworu geologicznego

Inwestor

Operator Gazociągów Przesyłowych
GAZ-SYSTEM S.A.
ul. Mszczonowska 4, 04-337 Warszawa

Zamierzenie

Wykonanie badań geologicznych dla przebudowy gazociągu DN400

Skala	Data	Średnica nominalna gazociągu: DN 400
1 : 1000	08.2022	

Legenda:

Lokalizacja otworu geologicznego

Granice terenu objętego wnioskiem

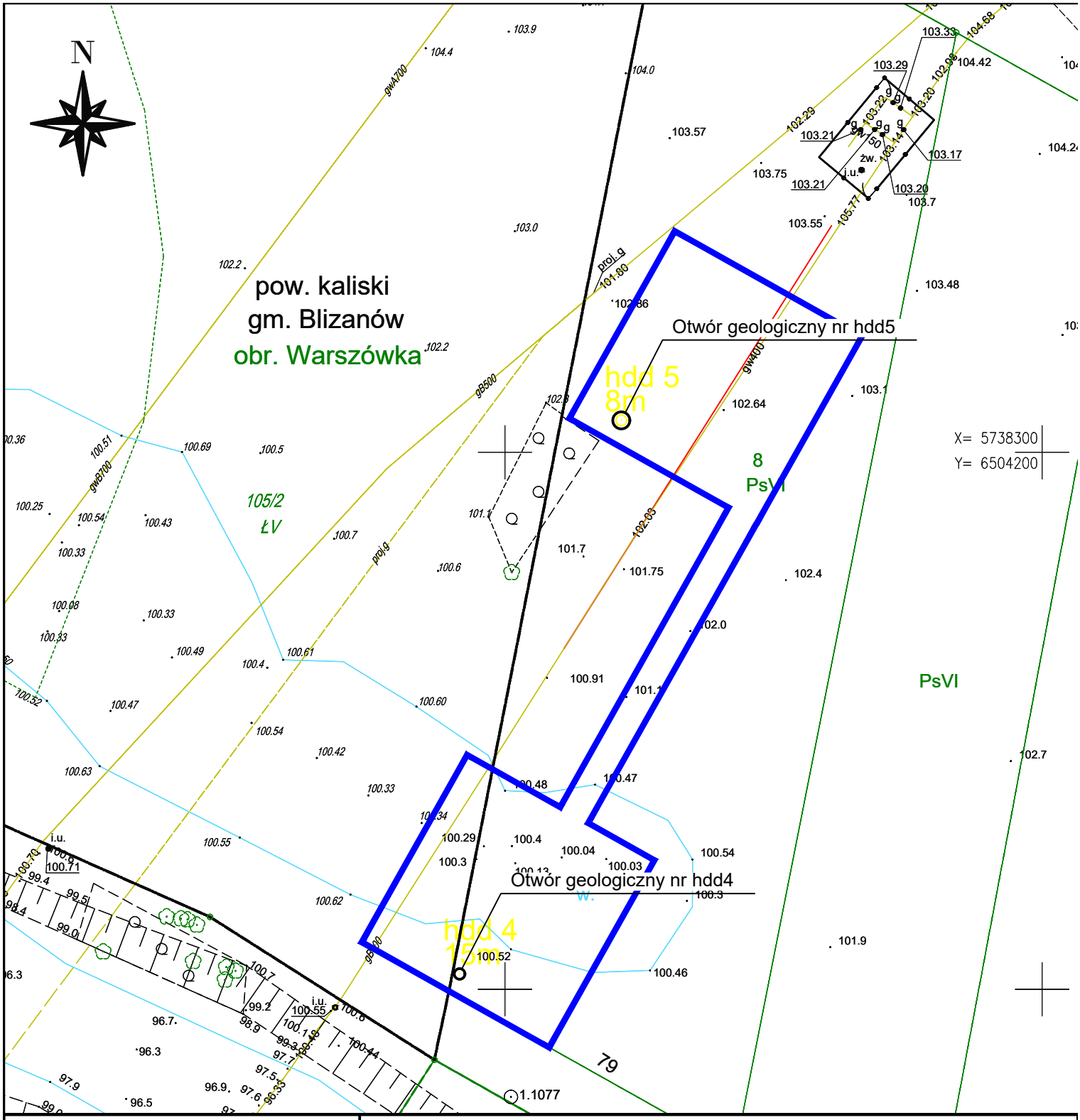

Dotyczy działki ewidencyjnej nr:

8
obręb 136 Majków
gmina Kalisz (miasto)
powiat Kalisz (miasto)
województwo wielkopolskie

105/2
obręb Warszówka
gmina Blizanów
powiat Kalisz (miasto)
województwo wielkopolskie

Mapa z zaznaczoną lokalizacją otworu geologicznego

Inwestor
Operator Gazociągów Przesyłowych
GAZ-SYSTEM S.A.
ul. Mszczonowska 4, 04-337 Warszawa

Zamierzenie
Wykonanie badań geologicznych dla przebudowy gazociągu DN400

Skala	Data	Średnica nominalna gazociągu: DN 400
1 : 500	08.2022	

Legenda:
- Lokalizacja otworu geologicznego
- Granice terenu objętego wnioskiem

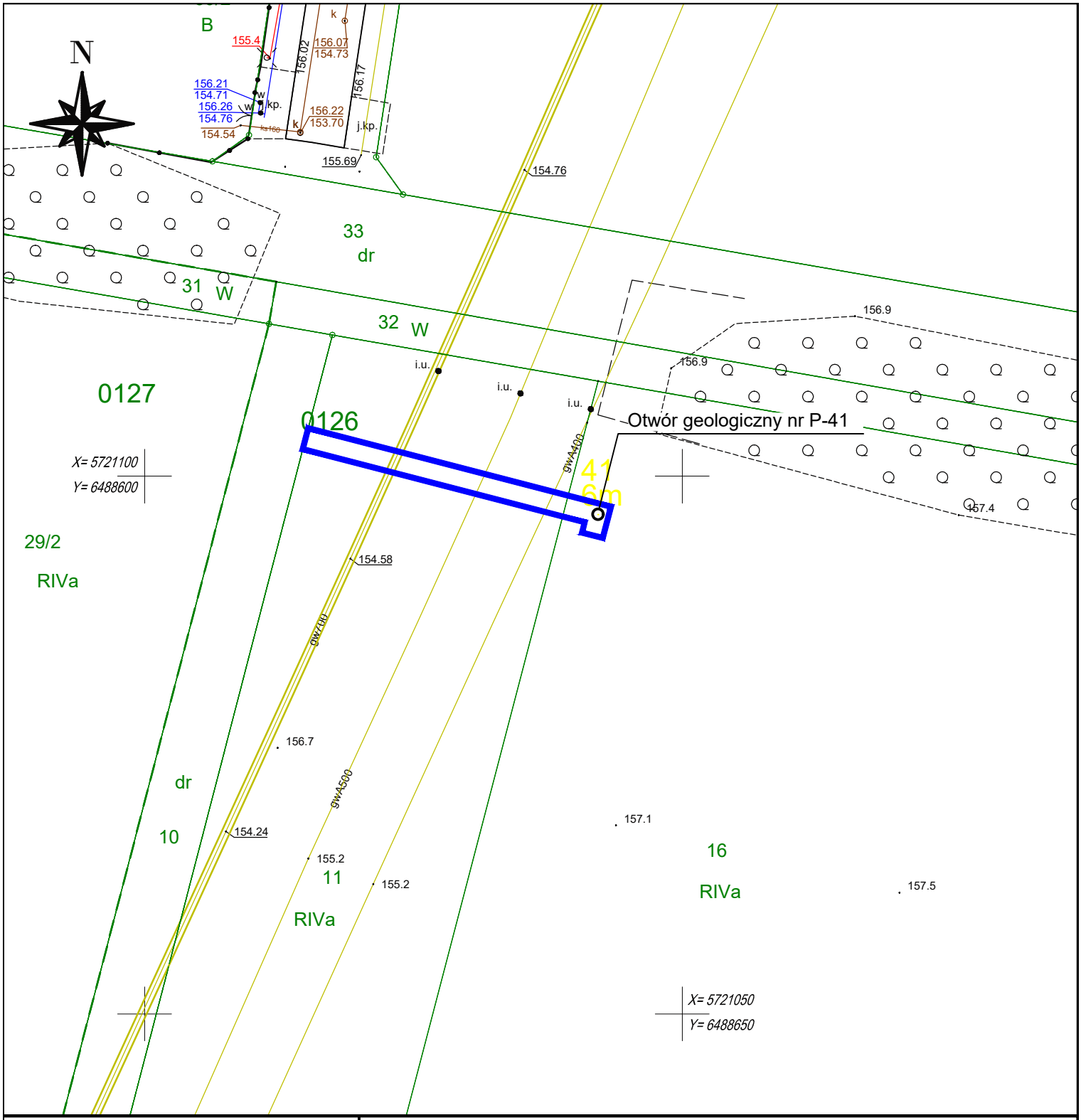

Dotyczy działki ewidencyjnej nr:

16, 11

obręb Ostrów Wielkopolski 0126
gmina Ostrów Wielkopolski
powiat ostrowski
województwo wielkopolskie

Mapa z zaznaczoną lokalizacją otworu geologicznego

Inwestor
Operator Gazociągów Przesyłowych
GAZ-SYSTEM S.A.
ul. Mszczonowska 4, 04-337 Warszawa

Zamierzenie
Wykonanie badań geologicznych dla przebudowy gazociągu DN400

Skala	Data	Średnica nominalna gazociągu: DN 400
1 : 500	08.2022	

Legenda:
- Lokalizacja otworu geologicznego
- Granice terenu objętego wnioskiem

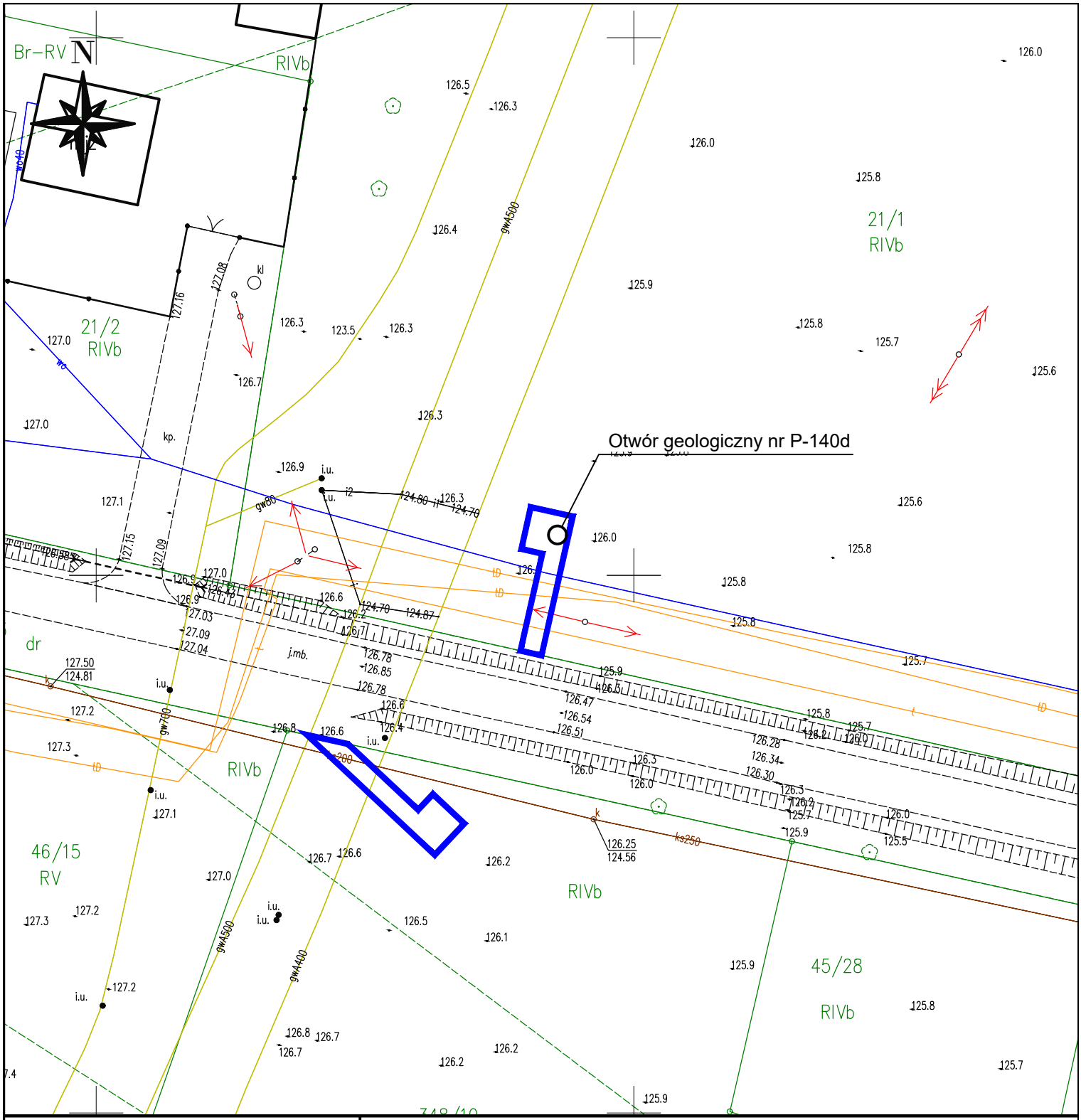

Dotyczy działki ewidencyjnej nr:

21/1

obręb Ceków Kolonia
gmina Ceków-Kolonia
powiat kaliski
województwo wielkopolskie

Mapa z zaznaczoną lokalizacją otworu geologicznego

Inwestor
Operator Gazociągów Przesyłowych
GAZ-SYSTEM S.A.
ul. Mszczonowska 4, 04-337 Warszawa

Zamierzenie
Wykonanie badań geologicznych dla przebudowy gazociągu DN400

Skala	Data	Średnica nominalna gazociągu: DN 400
1 : 500	08.2022	

Legenda:
- Lokalizacja otworu geologicznego
- Granice terenu objętego wnioskiem

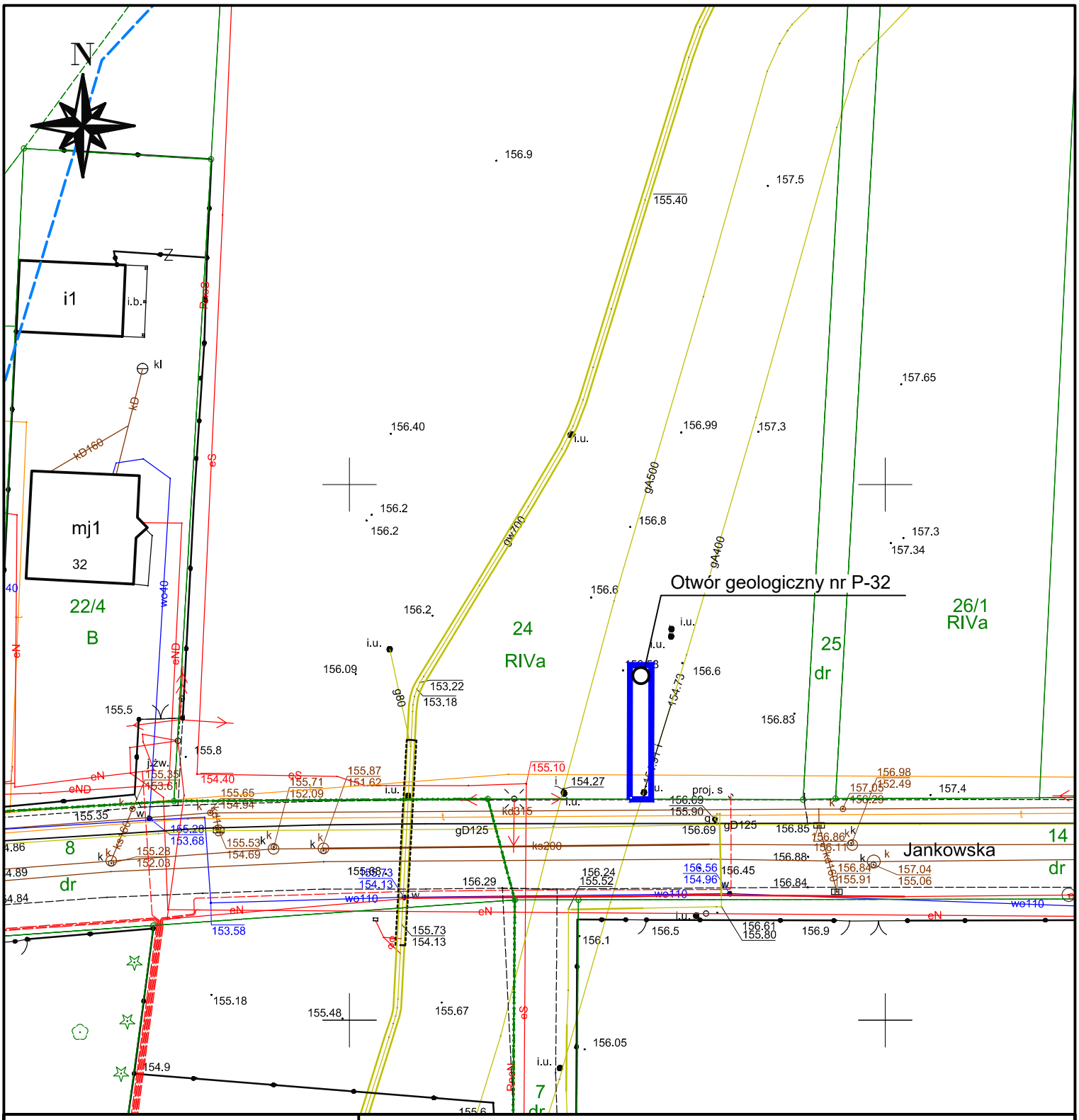

Dotyczy działki ewidencyjnej nr:

24

obręb Wysocko Małe
gmina Przygodzice
powiat ostrowski
województwo wielkopolskie

Mapa z zaznaczoną lokalizacją otworu geologicznego

Inwestor

Operator Gazociągów Przesyłowych
GAZ-SYSTEM S.A.
ul. Mszczonowska 4, 04-337 Warszawa

Zamierzenie

Wykonanie badań geologicznych dla przebudowy gazociągu DN400

Skala	Data	Średnica nominalna gazociągu: DN 400
1 : 500	08.2022	

Legenda:

Lokalizacja otworu geologicznego

Granice terenu objętego wnioskiem

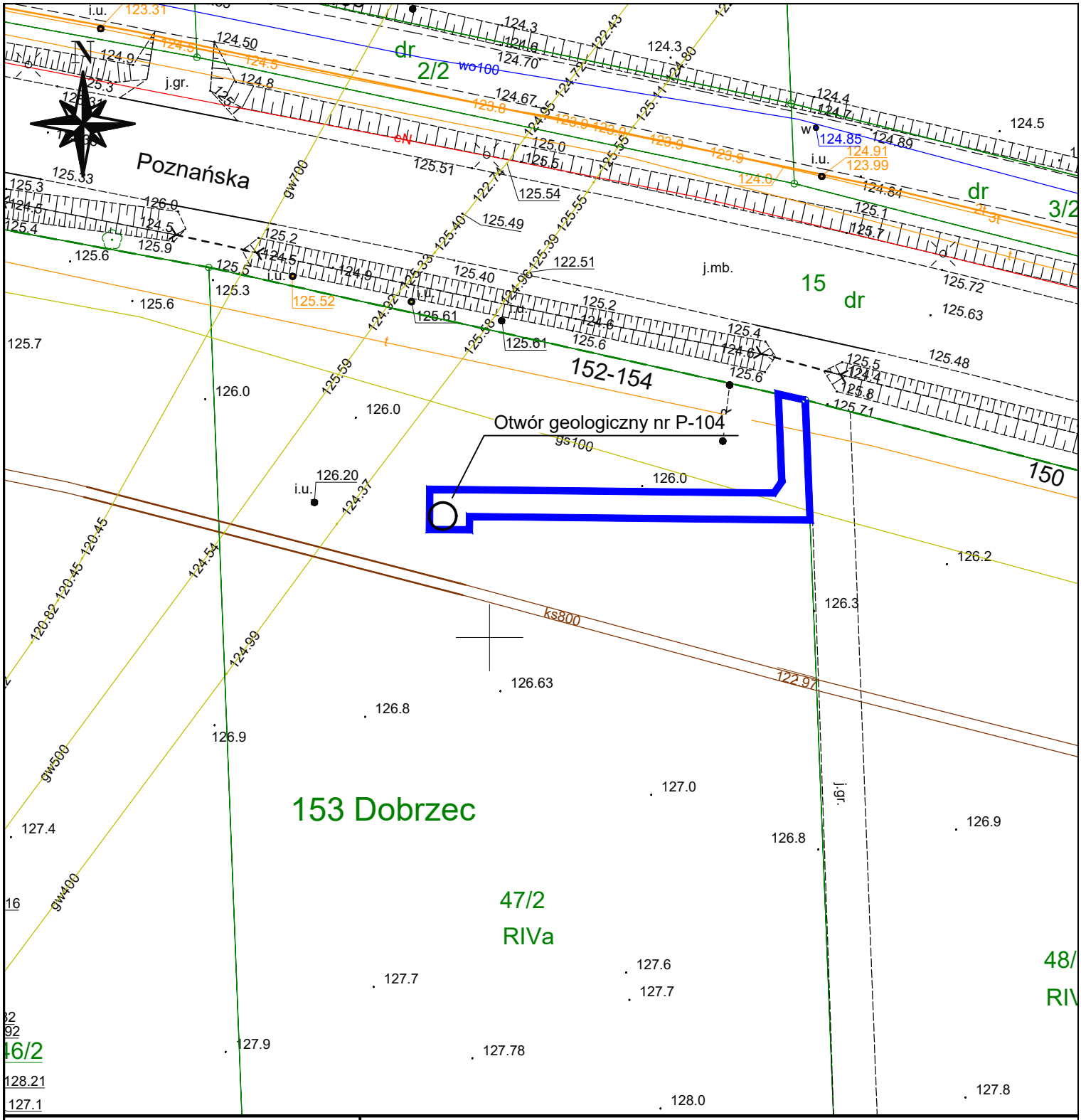

Dotyczy działki ewidencyjnej nr:

47/2

obręb 153 Dobrzec
gmina Kalisz (miasto)
powiat Kalisz (miasto)
województwo wielkopolskie

Mapa z zaznaczoną lokalizacją otworu geologicznego

Inwestor
Operator Gazociągów Przesyłowych
GAZ-SYSTEM S.A.
ul. Mszczonowska 4, 04-337 Warszawa

Zamierzenie
Wykonanie badań geologicznych dla przebudowy gazociągu DN400

Skala	Data	Średnica nominalna gazociągu: DN 400
1 : 500	08.2022	

Legenda:
- Lokalizacja otworu geologicznego
- Granice terenu objętego wnioskiem

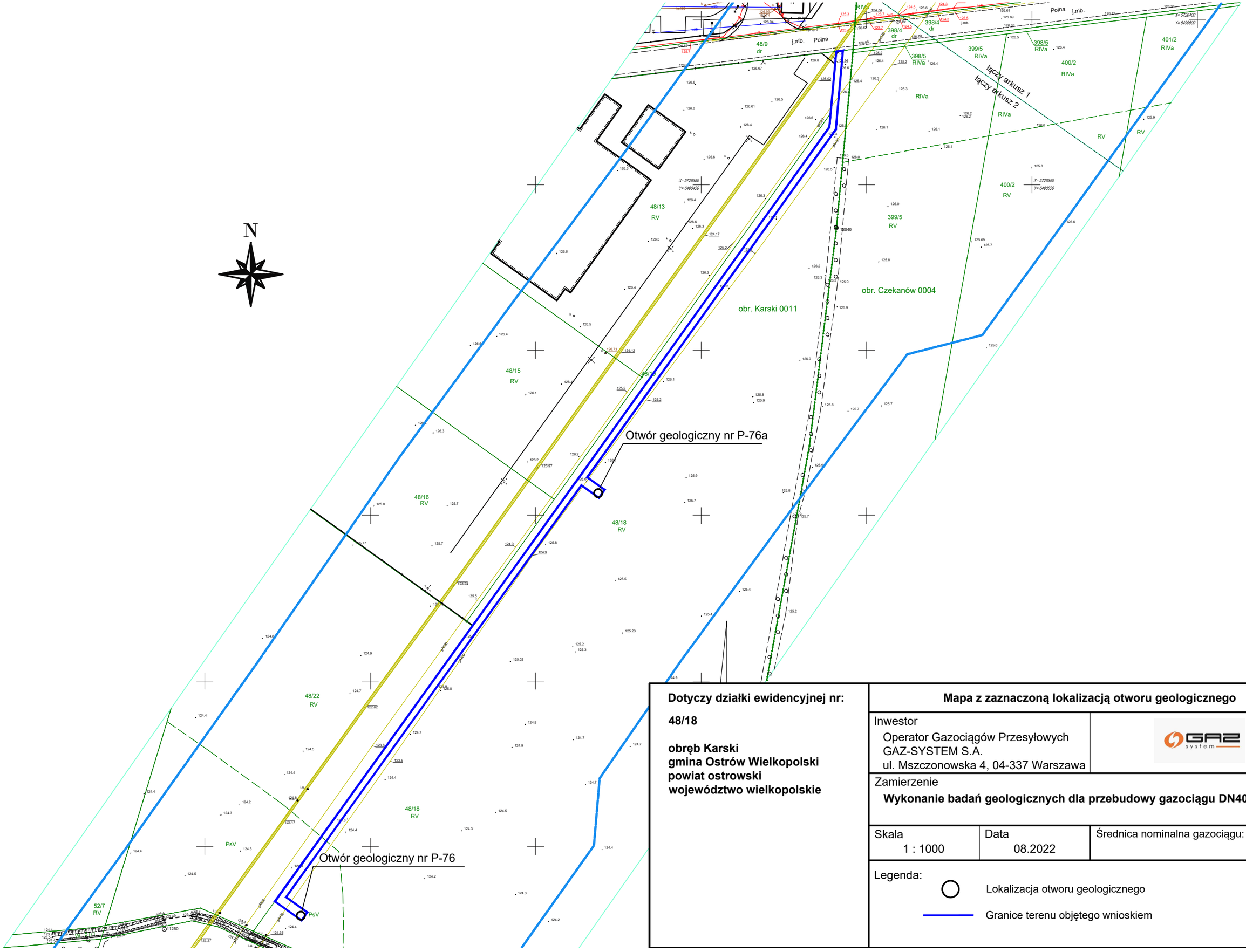

Dotyczy działki ewidencyjnej nr:

48/18

obręb Karski
gmina Ostrów Wielkopolski
powiat ostrowski
województwo wielkopolskie

Mapa z zaznaczoną lokalizacją otworu geologicznego

Inwestor
Operator Gazociągów Przesyłowych
GAZ-SYSTEM S.A.
ul. Mszczonowska 4, 04-337 Warszawa

Zamierzenie
Wykonanie badań geologicznych dla przebudowy gazociągu DN400

Skala	Data	Średnica nominalna gazociągu: DN 400
1 : 1000	08.2022	

Legenda:
- Lokalizacja otworu geologicznego
- Granice terenu objętego wnioskiem

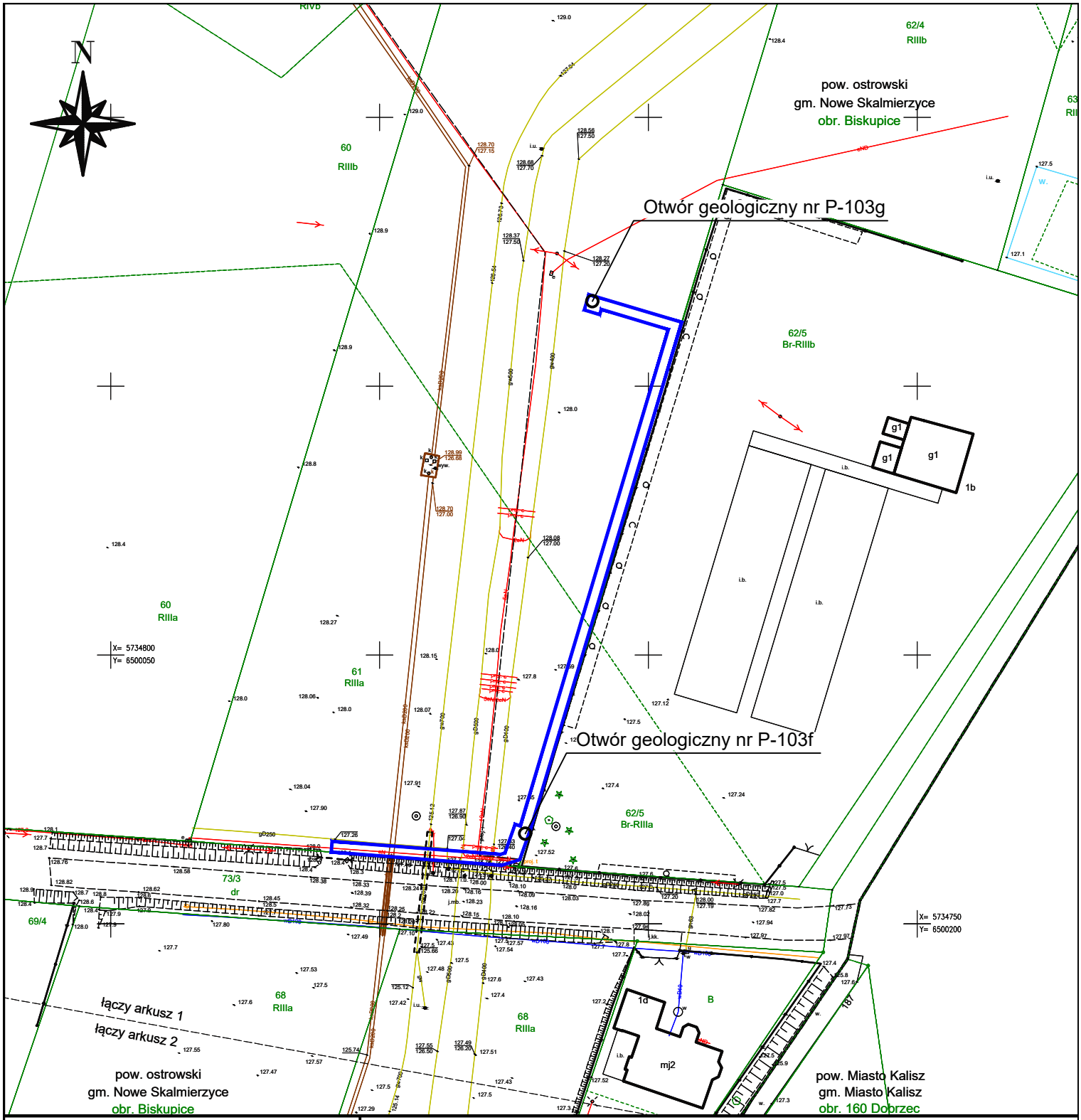

Dotyczy działki ewidencyjnej nr:

61

obręb Biskupice
gmina Nowe Skalmierzyce
powiat ostrowski
województwo wielkopolskie

Mapa z zaznaczoną lokalizacją otworu geologicznego

Inwestor
Operator Gazociągów Przesyłowych
GAZ-SYSTEM S.A.
ul. Mszczonowska 4, 04-337 Warszawa

Zamierzenie
Wykonanie badań geologicznych dla przebudowy gazociągu DN400

Skala	Data	Średnica nominalna gazociągu: DN 400
1 : 1000	08.2022	

Legenda:
- Lokalizacja otworu geologicznego
- Granice terenu objętego wnioskiem

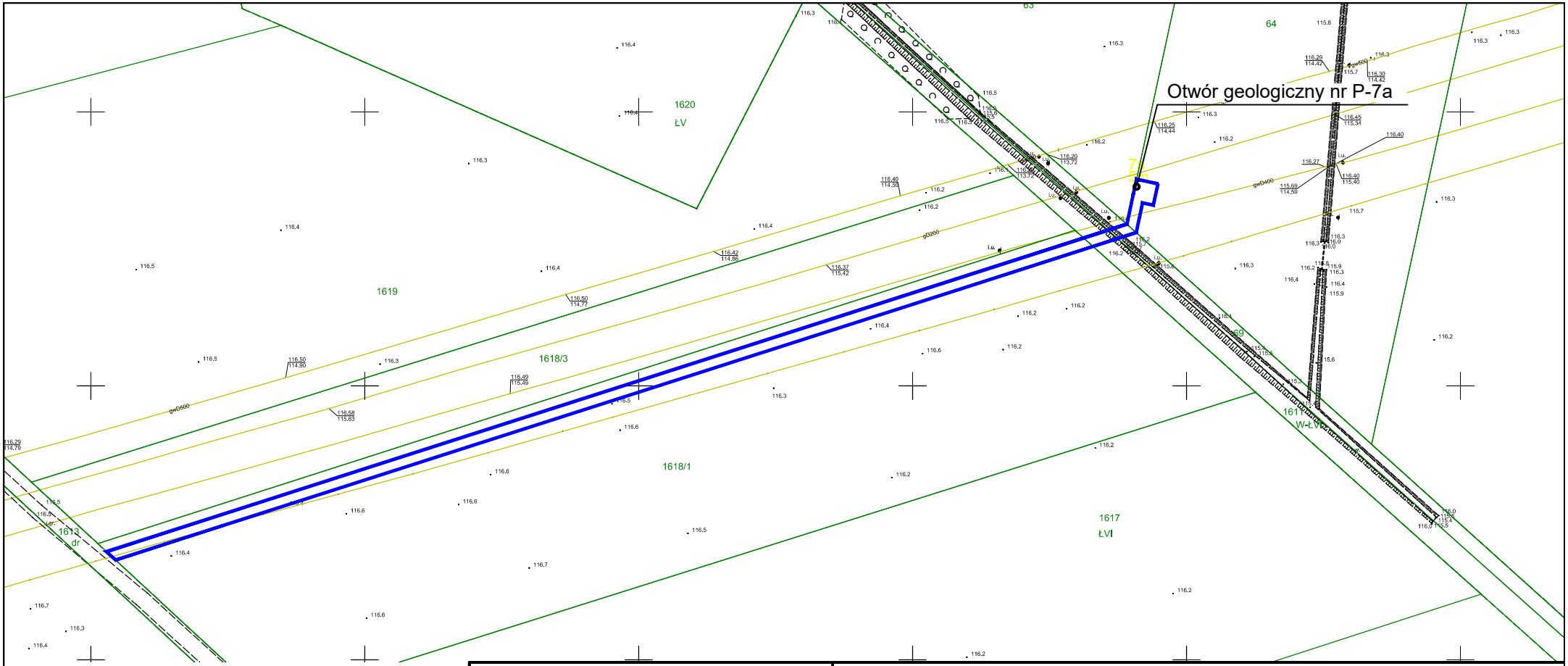

Dotyczy działki ewidencyjnej nr:

64, 1618/1, 1611, 69

obręb Tarchały Wielkie
gmina Odolanów
powiat ostrowski
województwo wielkopolskie

Mapa z zaznaczoną lokalizacją otworu geologicznego

Inwestor
Operator Gazociągów Przesyłowych
GAZ-SYSTEM S.A.
ul. Mszczonowska 4, 04-337 Warszawa

Zamierzenie
Wykonanie badań geologicznych dla przebudowy gazociągu DN400

Skala	Data	Średnica nominalna gazociągu: DN 400
1 : 1000	08.2022	

Legenda:

- Lokalizacja otworu geologicznego
- Granice terenu objętego wnioskiem

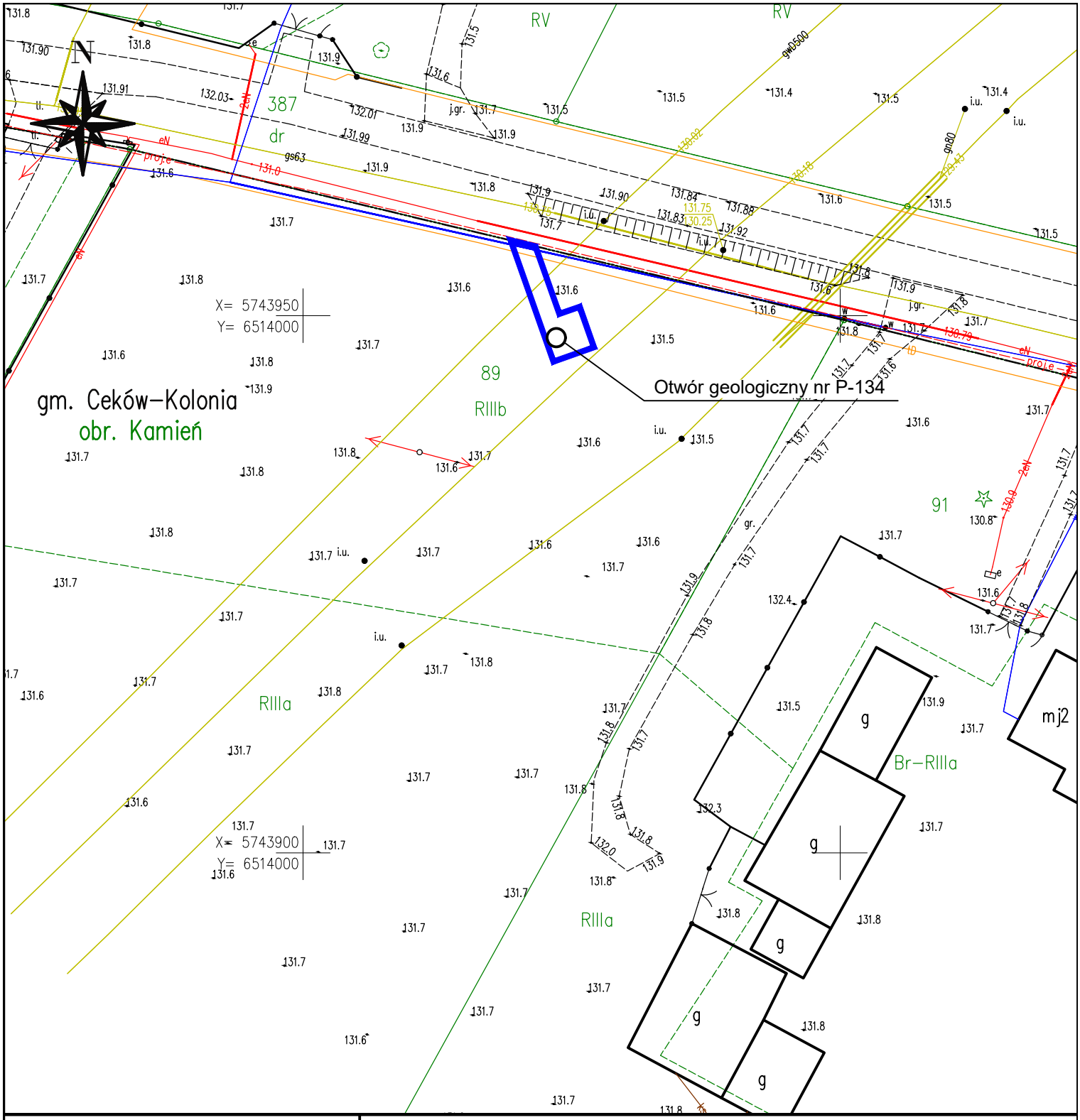

Dotyczy działki ewidencyjnej nr:

89

obręb Kamień
gmina Ceków-Kolonia
powiat kaliski
województwo wielkopolskie

Mapa z zaznaczoną lokalizacją otworu geologicznego

Inwestor
Operator Gazociągów Przesyłowych
GAZ-SYSTEM S.A.
ul. Mszczonowska 4, 04-337 Warszawa

Zamierzenie
Wykonanie badań geologicznych dla przebudowy gazociągu DN400

Skala	Data	Średnica nominalna gazociągu: DN 400
1 : 500	08.2022	

Legenda:
- Lokalizacja otworu geologicznego
- Granice terenu objętego wnioskiem

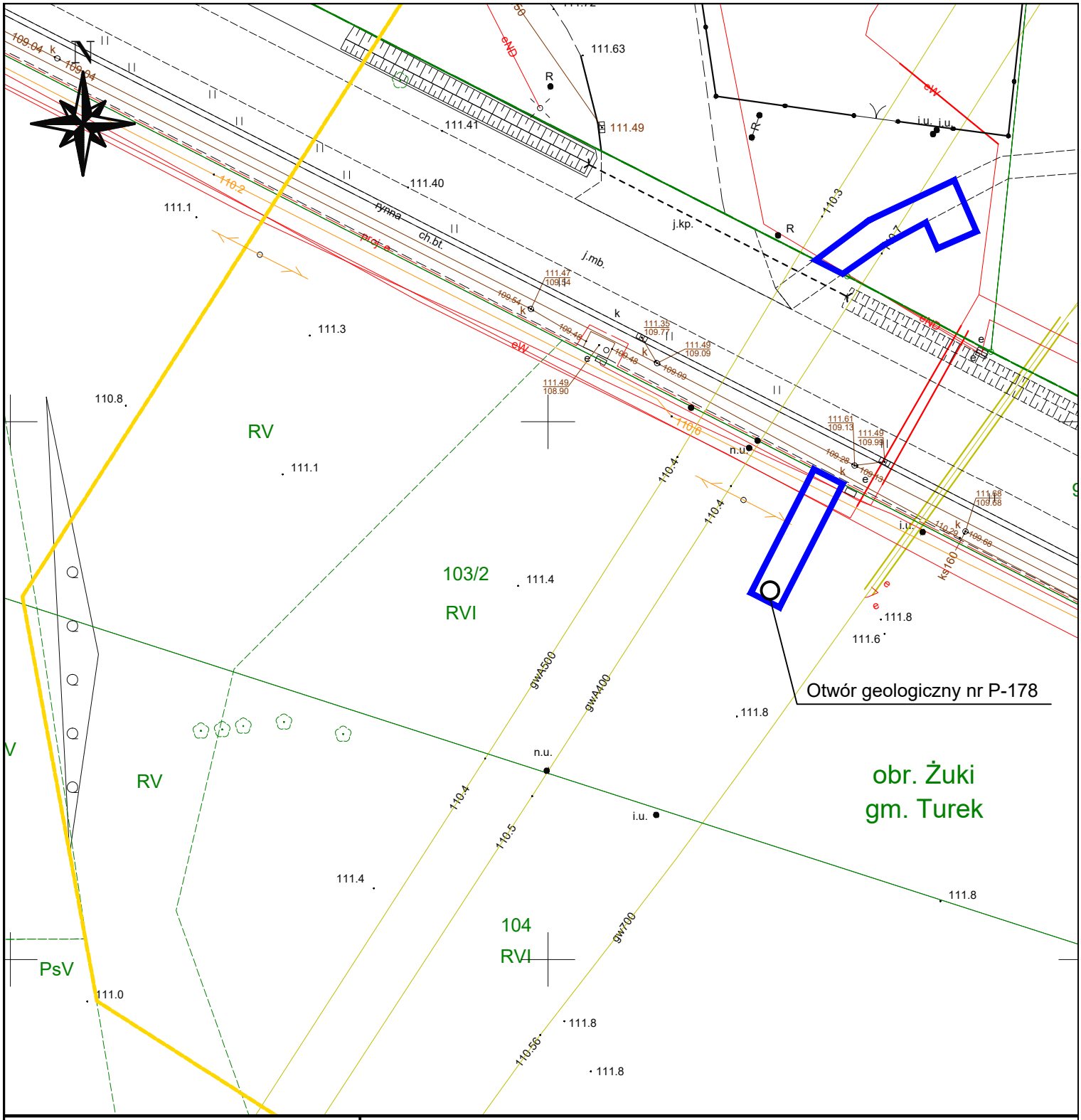

Dotyczy działki ewidencyjnej nr:

103/2

obręb Żuki
gmina Turek
powiat turecki
województwo wielkopolskie

Mapa z zaznaczoną lokalizacją otworu geologicznego

Inwestor
Operator Gazociągów Przesyłowych
GAZ-SYSTEM S.A.
ul. Mszczonowska 4, 04-337 Warszawa

Zamierzenie
Wykonanie badań geologicznych dla przebudowy gazociągu DN400

Skala	Data	Średnica nominalna gazociągu: DN 400
1 : 500	08.2022	

Legenda:
- Lokalizacja otworu geologicznego
- Granice terenu objętego wnioskiem

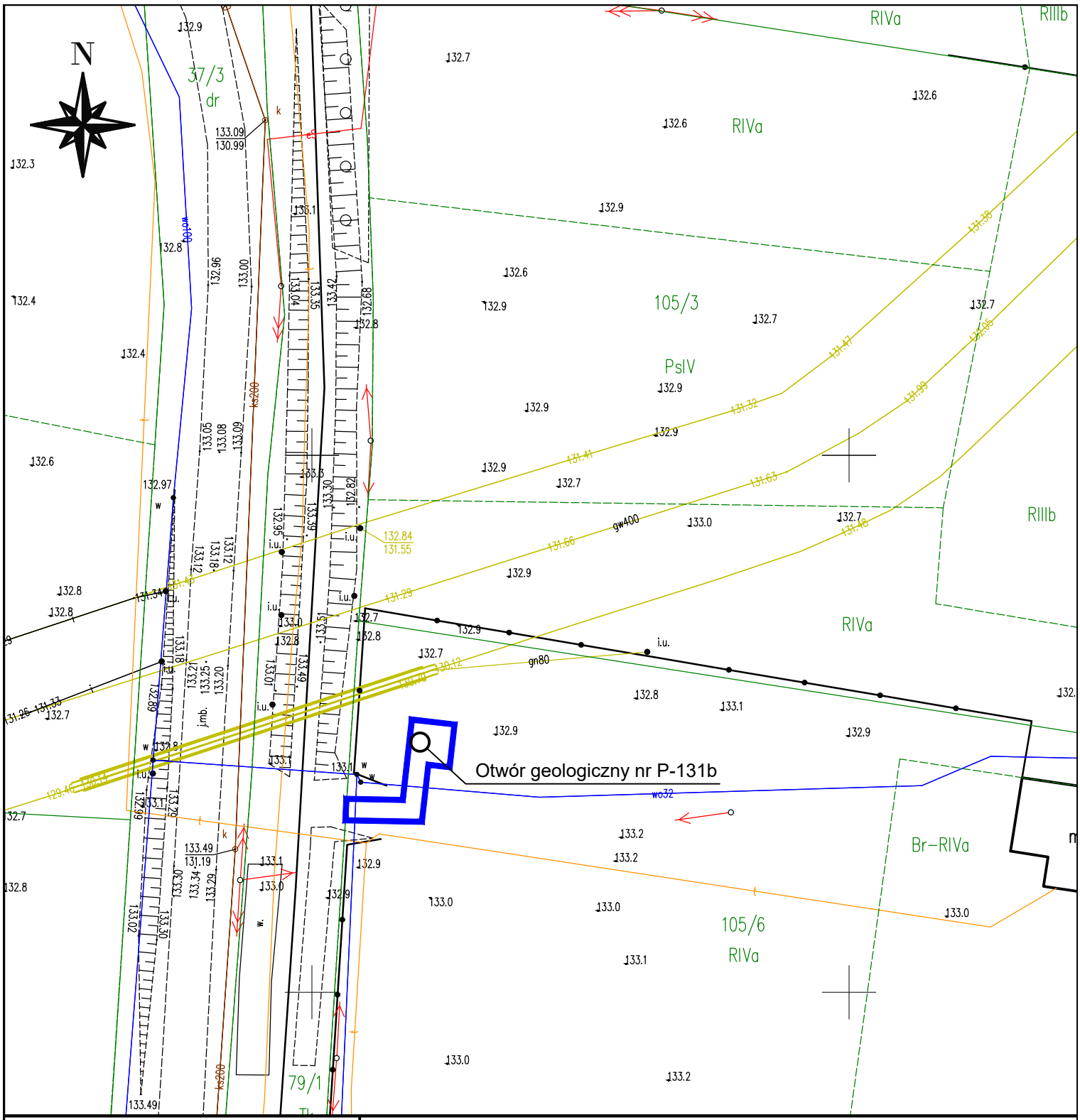

Dotyczy działki ewidencyjnej nr:

105/6

obręb Florentyna
gmina Żelazków
powiat kaliski
województwo wielkopolskie

Mapa z zaznaczoną lokalizacją otworu geologicznego

Inwestor
Operator Gazociągów Przesyłowych
GAZ-SYSTEM S.A.
ul. Mszczonowska 4, 04-337 Warszawa

Zamierzenie
Wykonanie badań geologicznych dla przebudowy gazociągu DN400

Skala	Data	Średnica nominalna gazociągu: DN 400
1 : 500	08.2022	

Legenda:
- Lokalizacja otworu geologicznego
- Granice terenu objętego wnioskiem

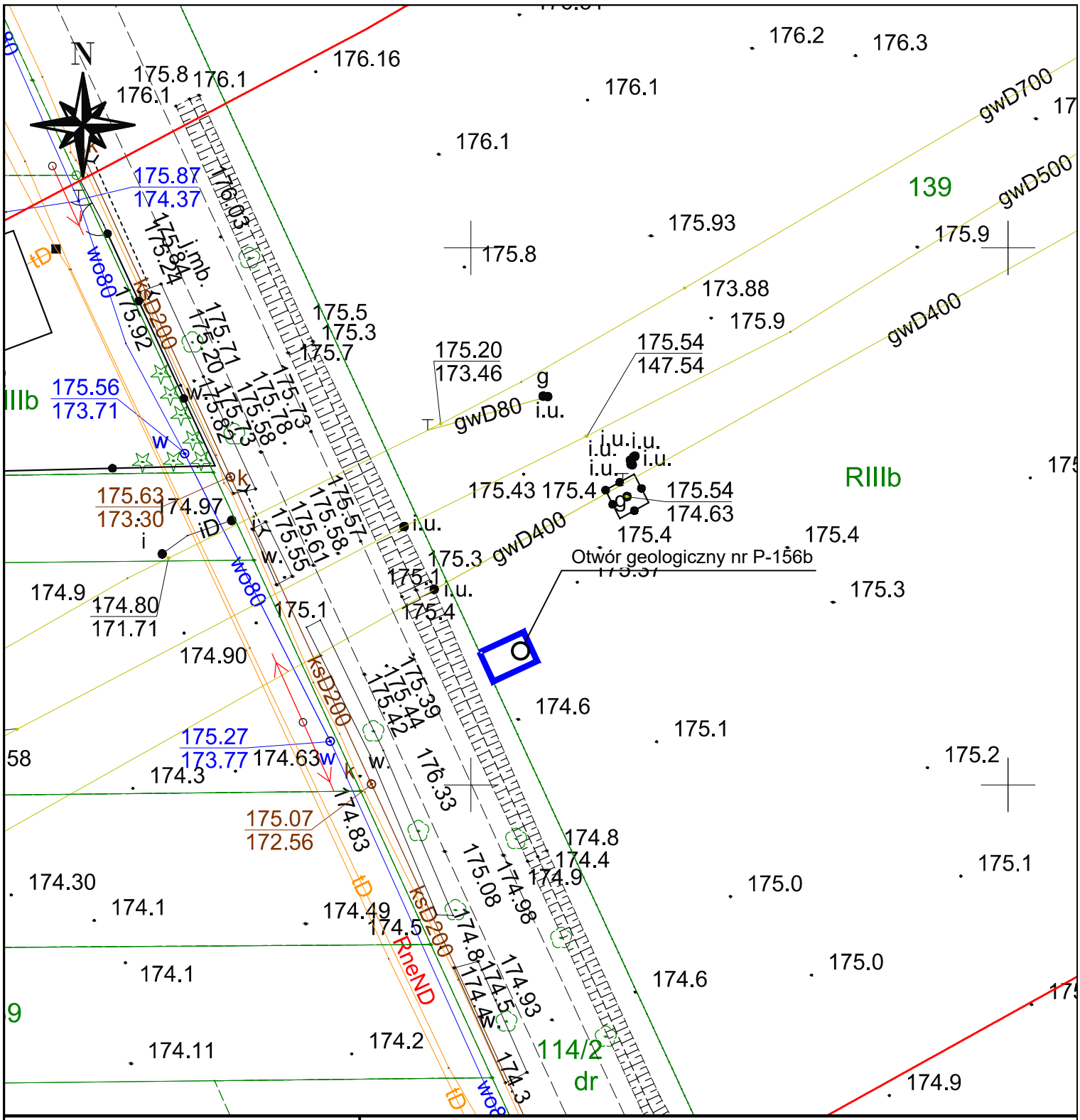

Dotyczy działki ewidencyjnej nr:

139

obręb Malanów
gmina Malanów
powiat turecki
województwo wielkopolskie

Mapa z zaznaczoną lokalizacją otworu geologicznego

Inwestor
Operator Gazociągów Przesyłowych
GAZ-SYSTEM S.A.
ul. Mszczonowska 4, 04-337 Warszawa

Zamierzenie
Wykonanie badań geologicznych dla przebudowy gazociągu DN400

Skala	Data	Średnica nominalna gazociągu: DN 400
1 : 500	08.2022	

Legenda:
- Lokalizacja otworu geologicznego
- Granice terenu objętego wnioskiem

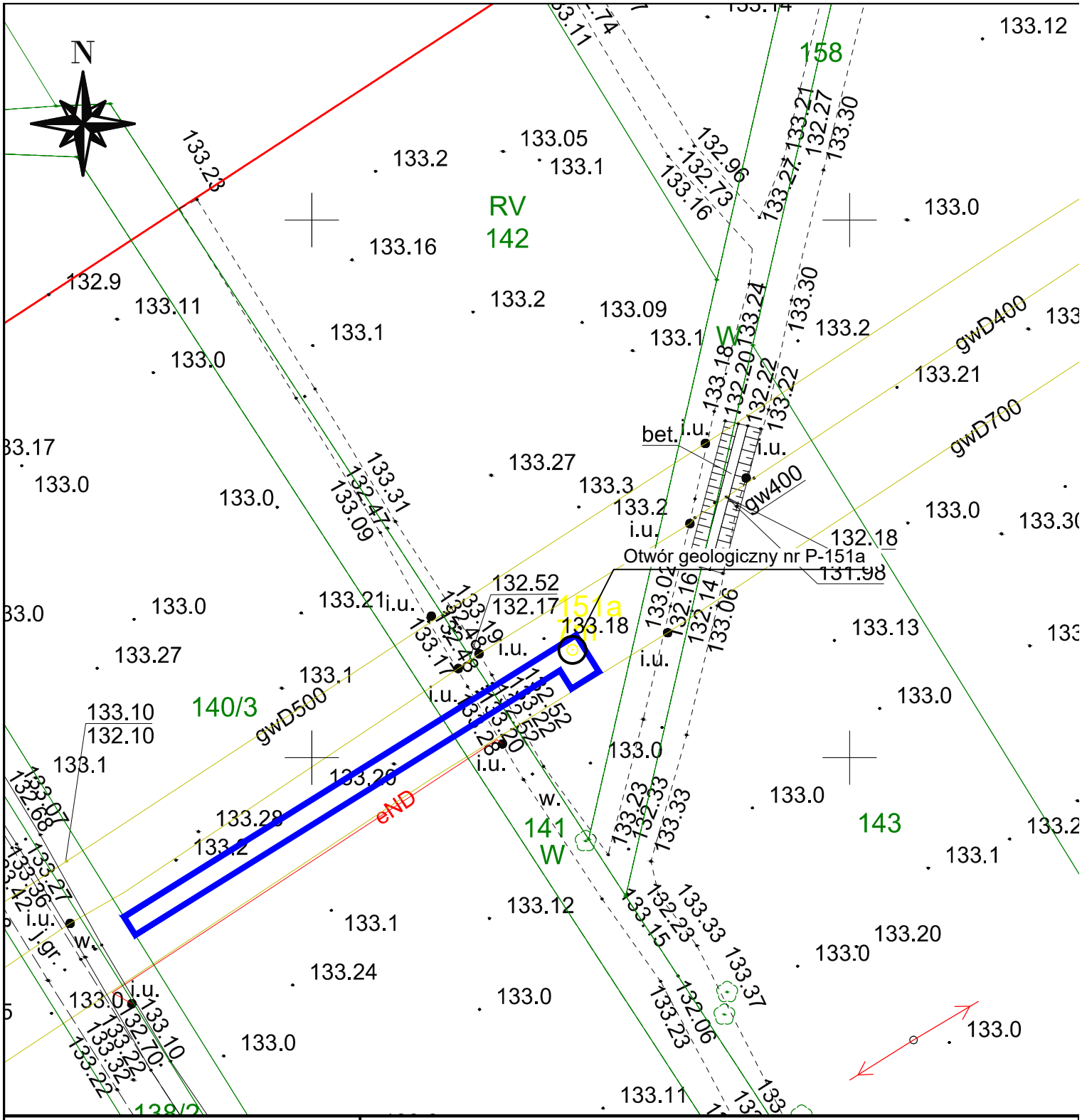

Dotyczy działki ewidencyjnej nr:

142, 140/3, 141

obręb Feliksów
gmina Malanów
powiat turecki
województwo wielkopolskie

Mapa z zaznaczoną lokalizacją otworu geologicznego

Inwestor
Operator Gazociągów Przesyłowych
GAZ-SYSTEM S.A.
ul. Mszczonowska 4, 04-337 Warszawa

Zamierzenie
Wykonanie badań geologicznych dla przebudowy gazociągu DN400

Skala	Data	Średnica nominalna gazociągu: DN 400
1 : 500	08.2022	

Legenda:
- Lokalizacja otworu geologicznego
- Granice terenu objętego wnioskiem

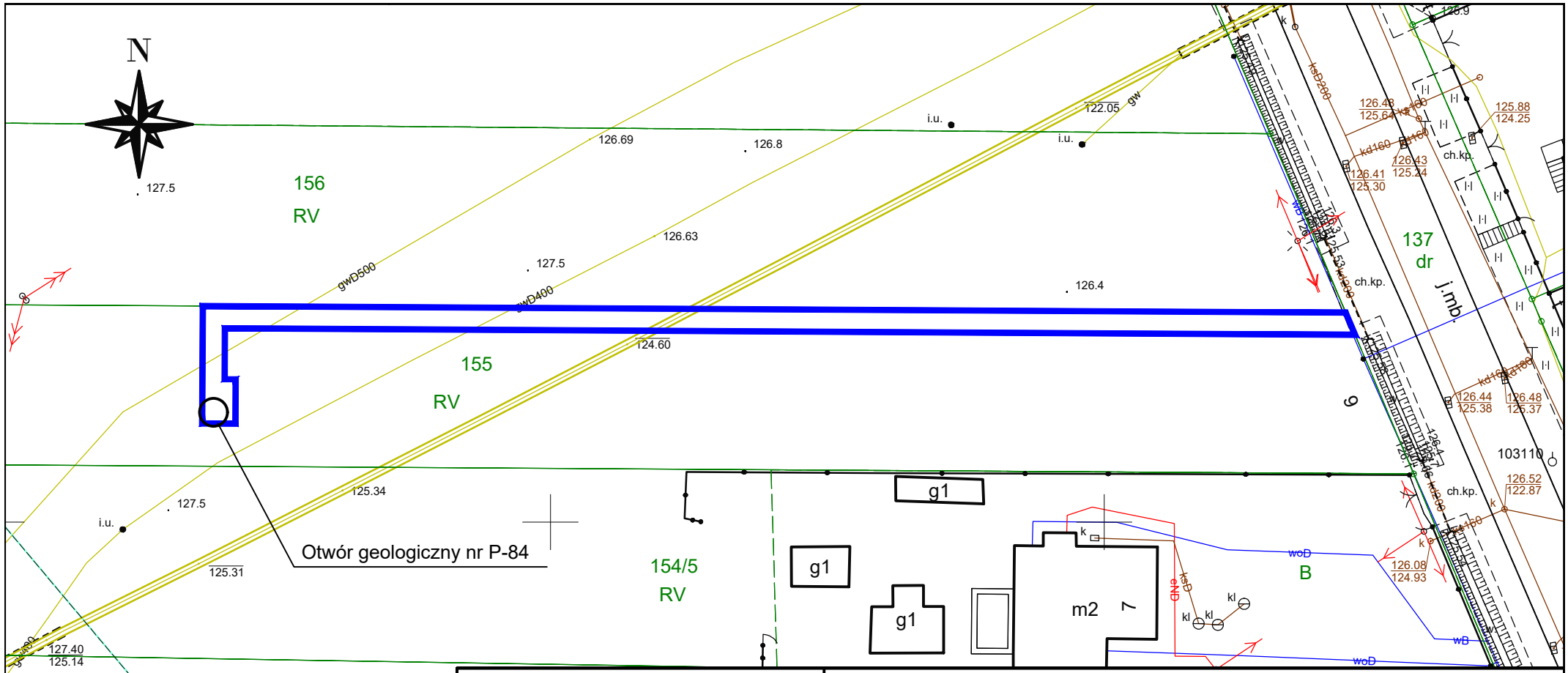

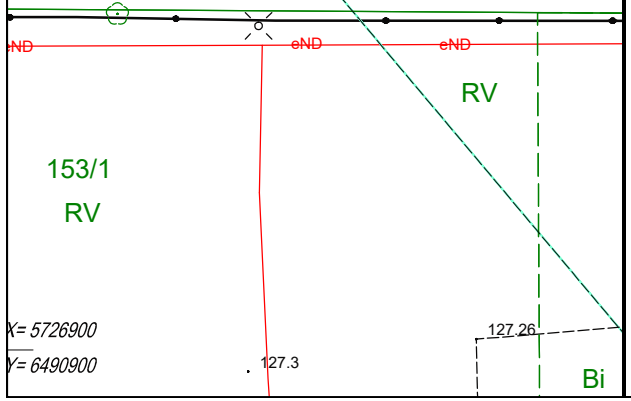

Dotyczy działki ewidencyjnej nr:

155

obręb Czekanów
gmina Ostrów Wielkopolski
powiat ostrowski
województwo wielkopolskie

Mapa z zaznaczoną lokalizacją otworu geologicznego

Inwestor
Operator Gazociągów Przesyłowych
GAZ-SYSTEM S.A.
ul. Mszczonowska 4, 04-337 Warszawa

Zamierzenie
Wykonanie badań geologicznych dla przebudowy gazociągu DN400

Skala	Data	Średnica nominalna gazociągu: DN 400
1 : 500	08.2022	

Legenda:
- Lokalizacja otworu geologicznego
- Granice terenu objętego wnioskiem

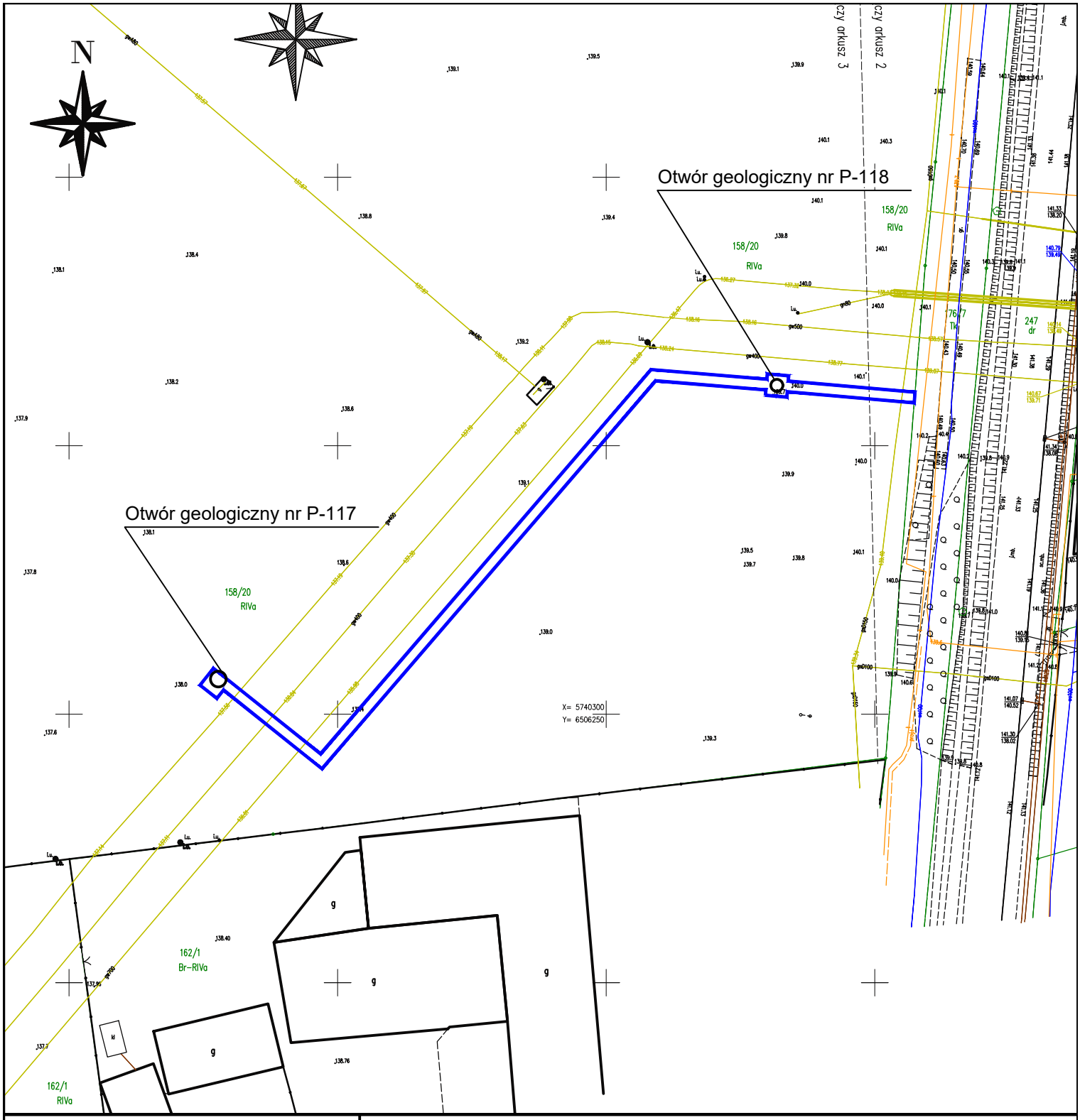

Dotyczy działki ewidencyjnej nr:

158/20

obręb Kokanin
gmina Żelazków
powiat kaliski
województwo wielkopolskie

Mapa z zaznaczoną lokalizacją otworu geologicznego

Inwestor
Operator Gazociągów Przesyłowych
GAZ-SYSTEM S.A.
ul. Mszczonowska 4, 04-337 Warszawa

Zamierzenie
Wykonanie badań geologicznych dla przebudowy gazociągu DN400

Skala	Data	Średnica nominalna gazociągu: DN 400
1 : 1000	08.2022	

Legenda:
- Lokalizacja otworu geologicznego
- Granice terenu objętego wnioskiem

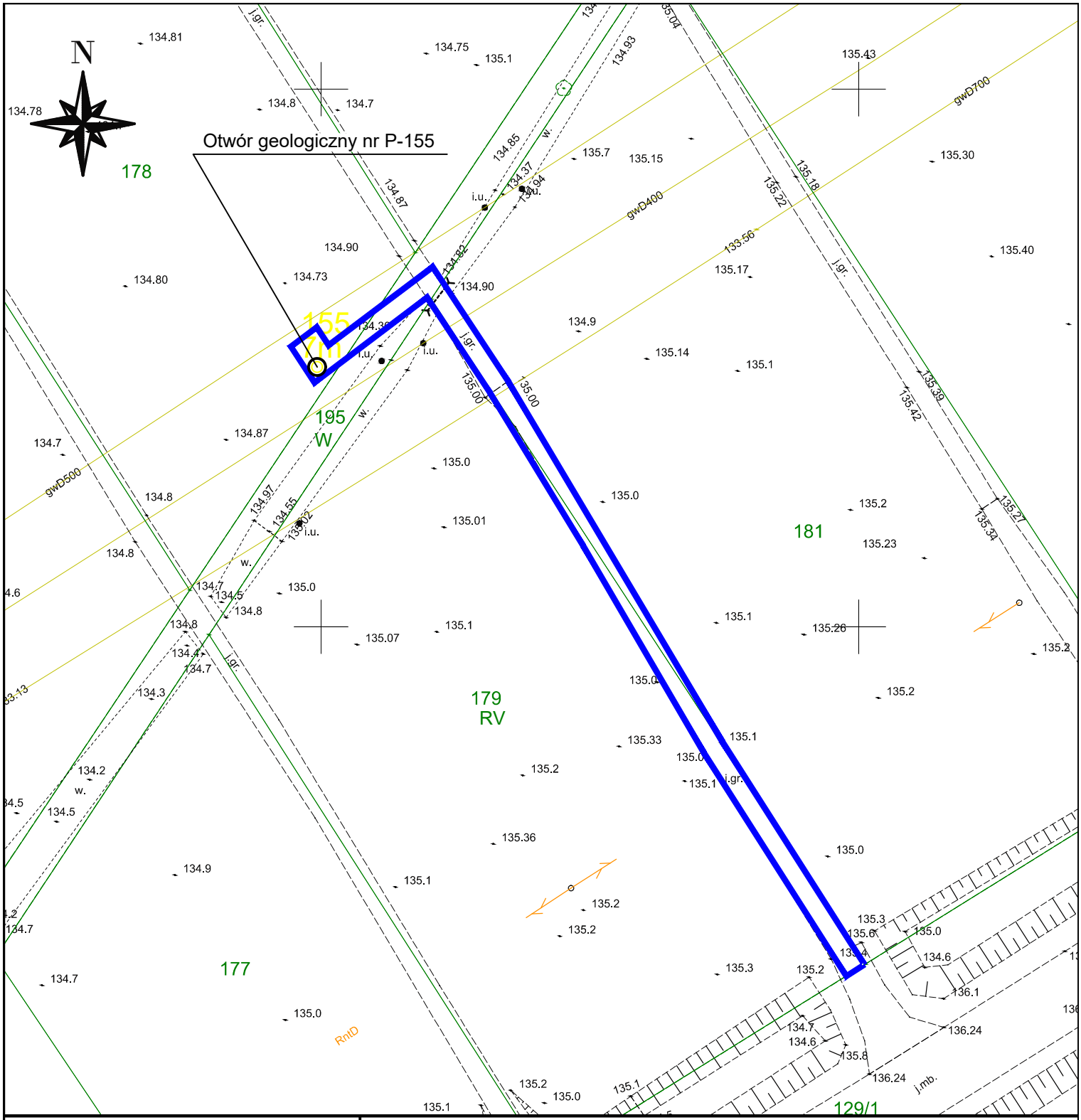

Dotyczy działki ewidencyjnej nr:

178, 179, 181, 195

obręb Feliksów
gmina Malanów
powiat turecki
województwo wielkopolskie

Mapa z zaznaczoną lokalizacją otworu geologicznego

Inwestor
Operator Gazociągów Przesyłowych
GAZ-SYSTEM S.A.
ul. Mszczonowska 4, 04-337 Warszawa

Zamierzenie
Wykonanie badań geologicznych dla przebudowy gazociągu DN400

Skala	Data	Średnica nominalna gazociągu: DN 400
1 : 500	08.2022	

Legenda:
- Lokalizacja otworu geologicznego
- Granice terenu objętego wnioskiem

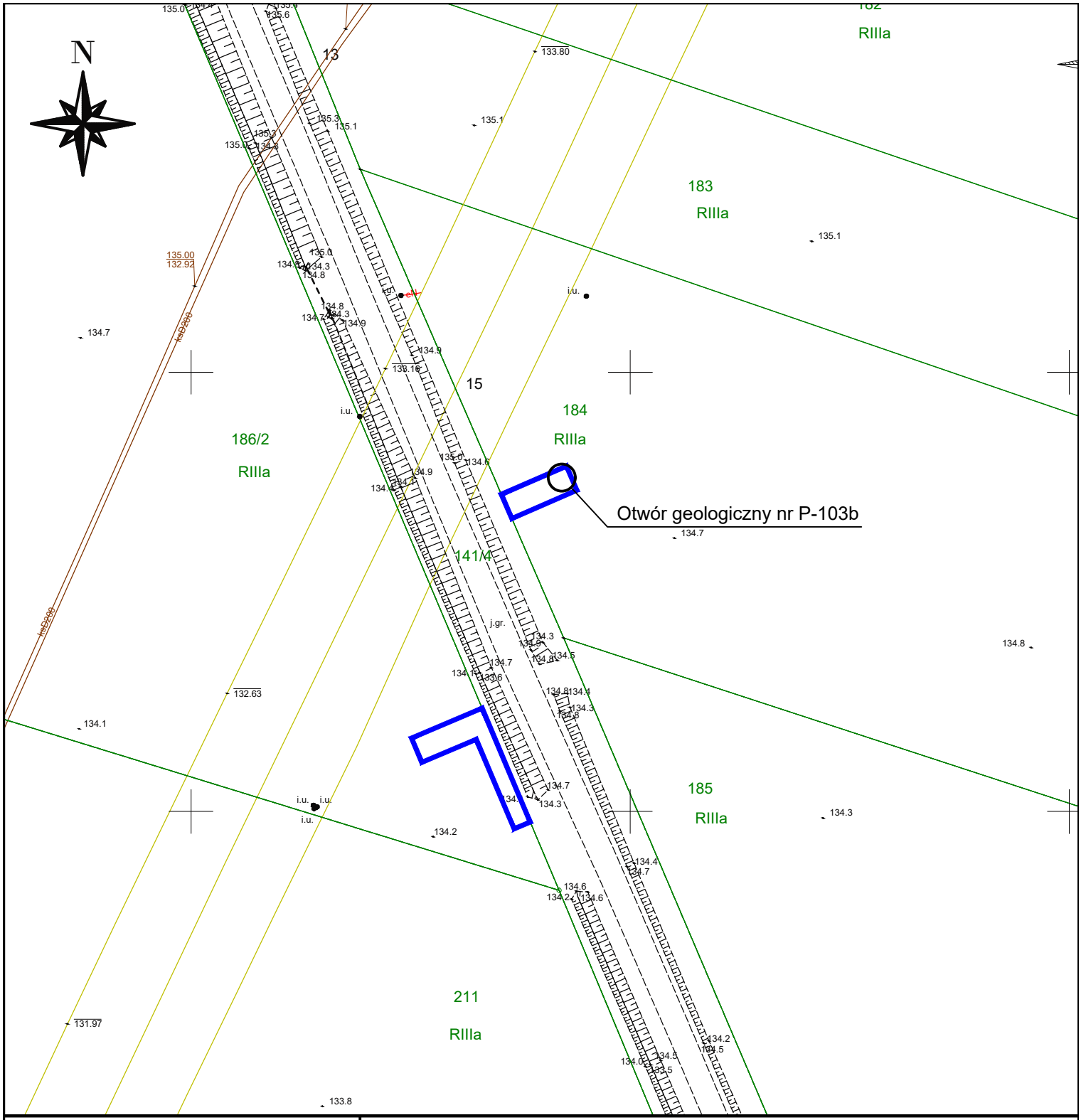

Dotyczy działki ewidencyjnej nr:

184

obręb Boczków
gmina Nowe Skalmierzyce
powiat ostrowski
województwo wielkopolskie

Mapa z zaznaczoną lokalizacją otworu geologicznego

Inwestor
Operator Gazociągów Przesyłowych
GAZ-SYSTEM S.A.
ul. Mszczonowska 4, 04-337 Warszawa

Zamierzenie
Wykonanie badań geologicznych dla przebudowy gazociągu DN400

Skala	Data	Średnica nominalna gazociągu: DN 400
1 : 500	08.2022	

Legenda:
- Lokalizacja otworu geologicznego
- Granice terenu objętego wnioskiem

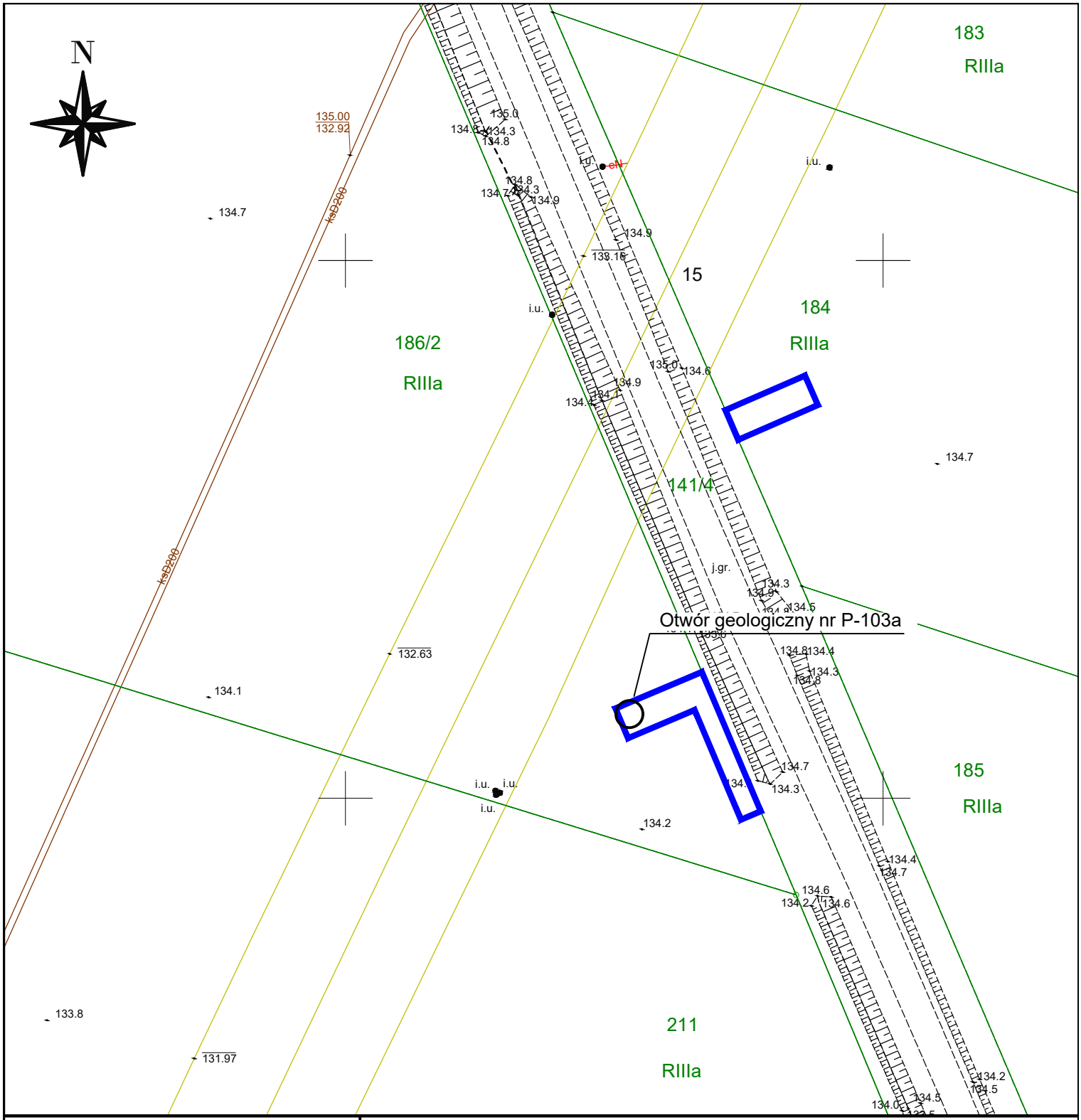

Dotyczy działki ewidencyjnej nr:

186/2

obręb Boczków
gmina Nowe Skalmierzyce
powiat ostrowski
województwo wielkopolskie

Mapa z zaznaczoną lokalizacją otworu geologicznego

Inwestor
Operator Gazociągów Przesyłowych
GAZ-SYSTEM S.A.
ul. Mszczonowska 4, 04-337 Warszawa

Zamierzenie
Wykonanie badań geologicznych dla przebudowy gazociągu DN400

Skala	Data	Średnica nominalna gazociągu: DN 400
1 : 500	08.2022	

Legenda:
- Lokalizacja otworu geologicznego
- Granice terenu objętego wnioskiem

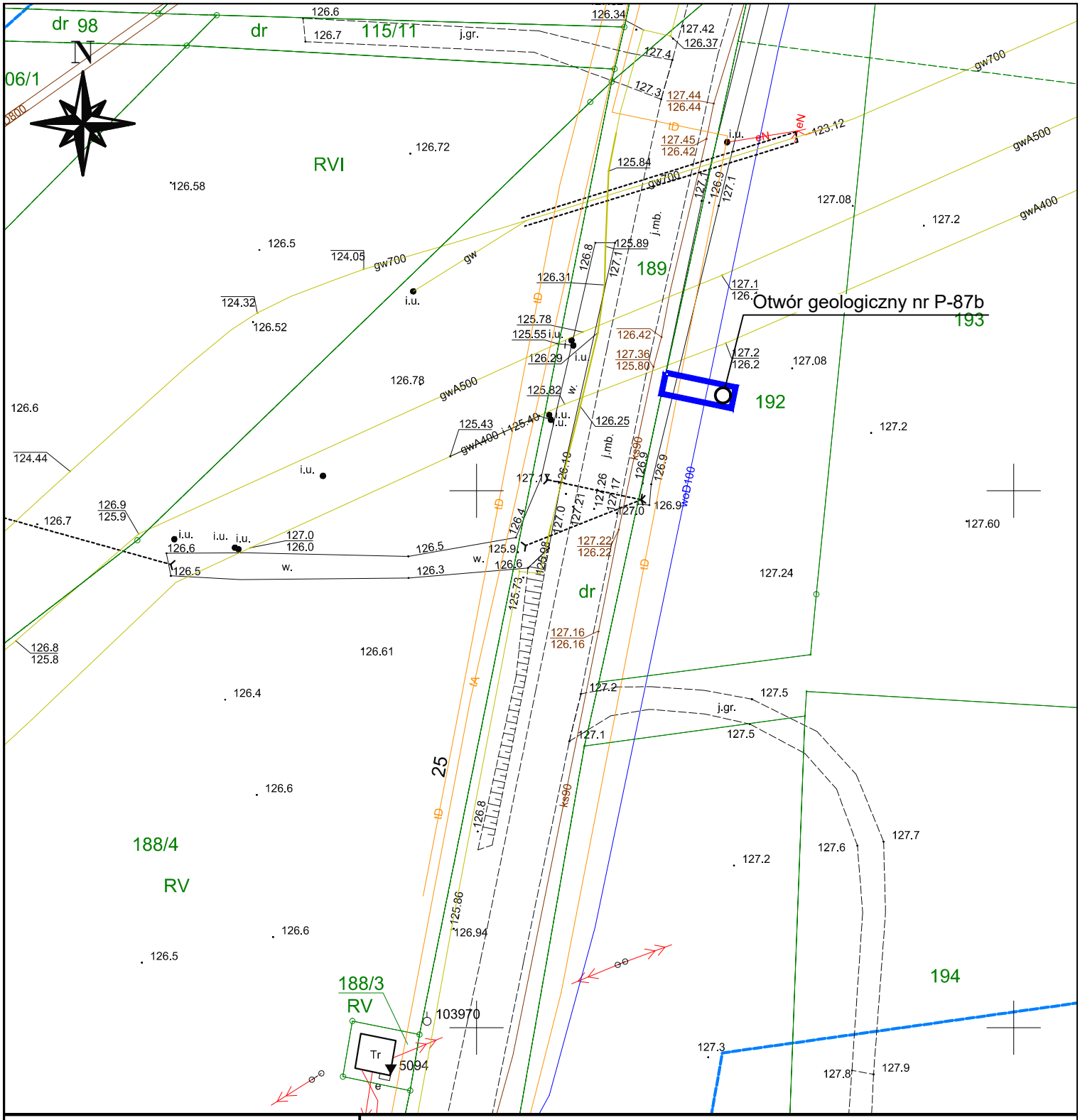

Dotyczy działki ewidencyjnej nr:

192

obręb Czekanów
gmina Ostrów Wielkopolski
powiat ostrowski
województwo wielkopolskie

Mapa z zaznaczoną lokalizacją otworu geologicznego

Inwestor

Operator Gazociągów Przesyłowych
GAZ-SYSTEM S.A.
ul. Mszczonowska 4, 04-337 Warszawa

Zamierzenie

Wykonanie badań geologicznych dla przebudowy gazociągu DN400

Skala	Data	Średnica nominalna gazociągu: DN 400
1 : 500	08.2022	

Legenda:

Lokalizacja otworu geologicznego

Granice terenu objętego wnioskiem

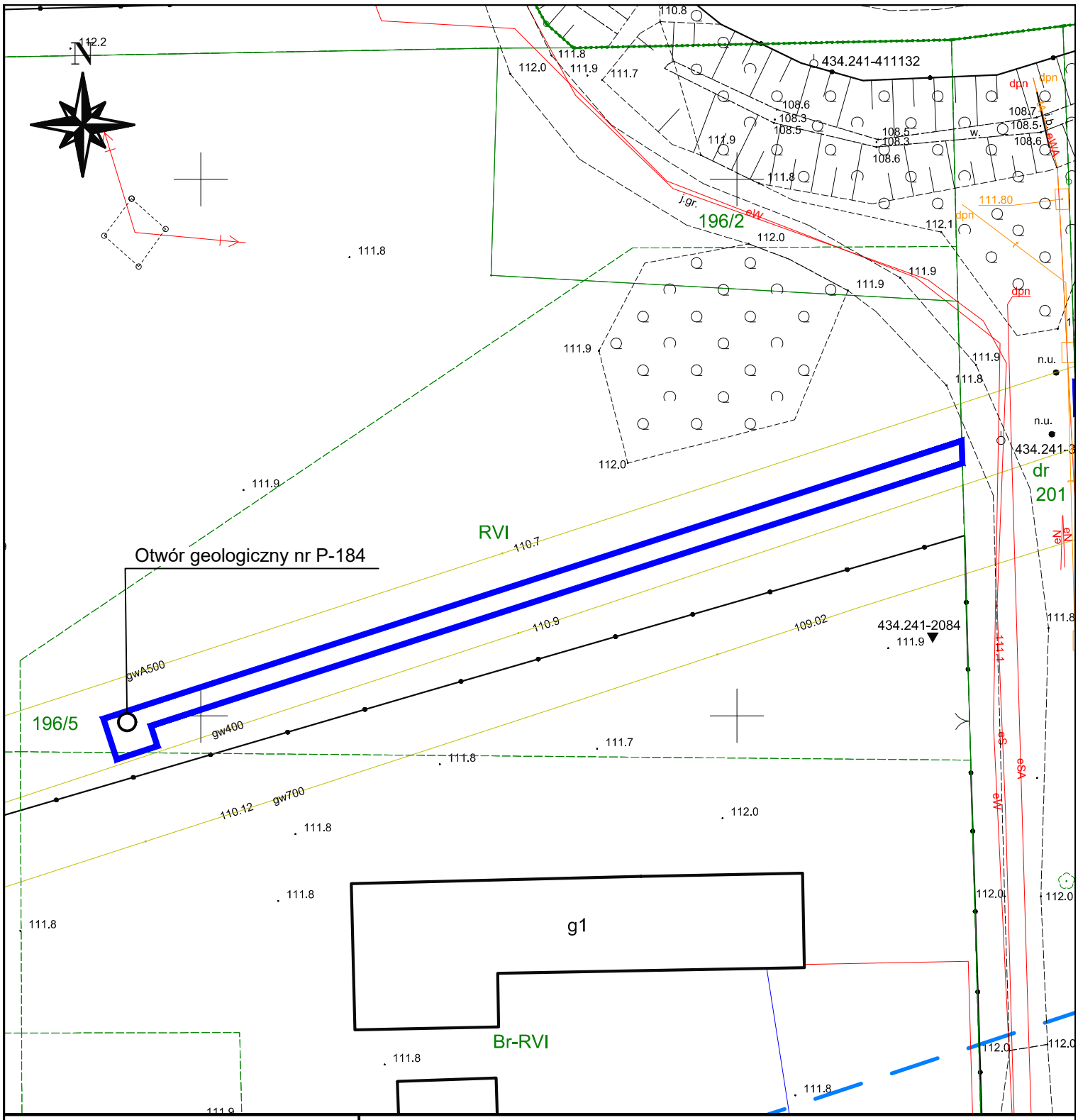

Dotyczy działki ewidencyjnej nr:

196/5

obręb Żuki
gmina Turek
powiat turecki
województwo wielkopolskie

Mapa z zaznaczoną lokalizacją otworu geologicznego

Inwestor
Operator Gazociągów Przesyłowych
GAZ-SYSTEM S.A.
ul. Mszczonowska 4, 04-337 Warszawa

Zamierzenie
Wykonanie badań geologicznych dla przebudowy gazociągu DN400

Skala	Data	Średnica nominalna gazociągu: DN 400
1 : 500	08.2022	

Legenda:
- Lokalizacja otworu geologicznego
- Granice terenu objętego wnioskiem

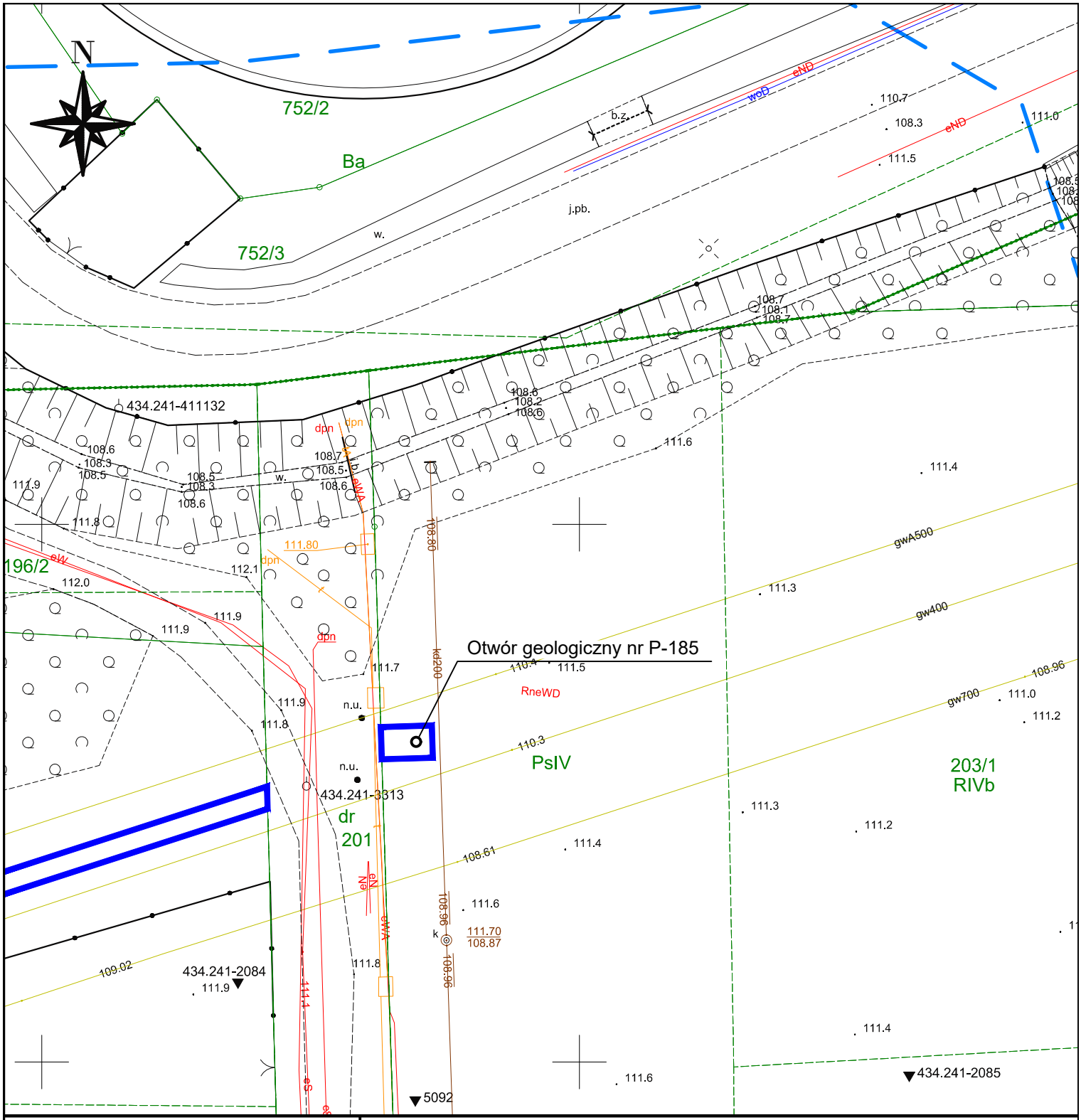

Dotyczy działki ewidencyjnej nr:

203/1

obręb Żuki
gmina Turek
powiat turecki
województwo wielkopolskie

Mapa z zaznaczoną lokalizacją otworu geologicznego

Inwestor
Operator Gazociągów Przesyłowych
GAZ-SYSTEM S.A.
ul. Mszczonowska 4, 04-337 Warszawa

Zamierzenie
Wykonanie badań geologicznych dla przebudowy gazociągu DN400

Skala	Data	Średnica nominalna gazociągu: DN 400
1 : 500	08.2022	

Legenda:
- Lokalizacja otworu geologicznego
- Granice terenu objętego wnioskiem

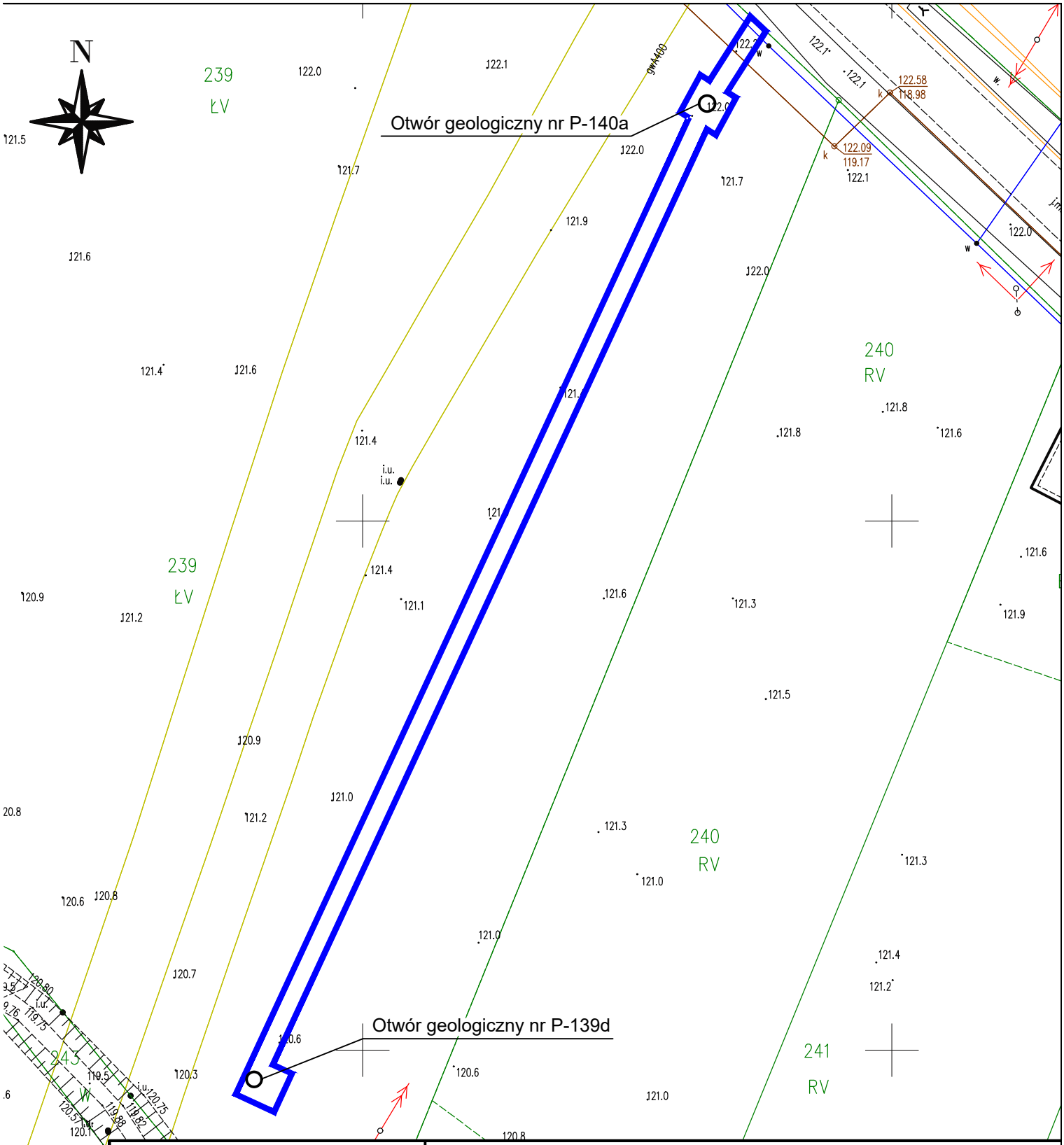

Dotyczy działki ewidencyjnej nr:

239

obręb Kosmów Kolonia
gmina Ceków-Kolonia
powiat kaliski
województwo wielkopolskie

Mapa z zaznaczoną lokalizacją otworu geologicznego

Inwestor
Operator Gazociągów Przesyłowych
GAZ-SYSTEM S.A.
ul. Mszczonowska 4, 04-337 Warszawa

Zamierzenie
Wykonanie badań geologicznych dla przebudowy gazociągu DN400

Skala	Data	Średnica nominalna gazociągu: DN 400
1 : 1000	08.2022	

Legenda:
- Lokalizacja otworu geologicznego
- Granice terenu objętego wnioskiem

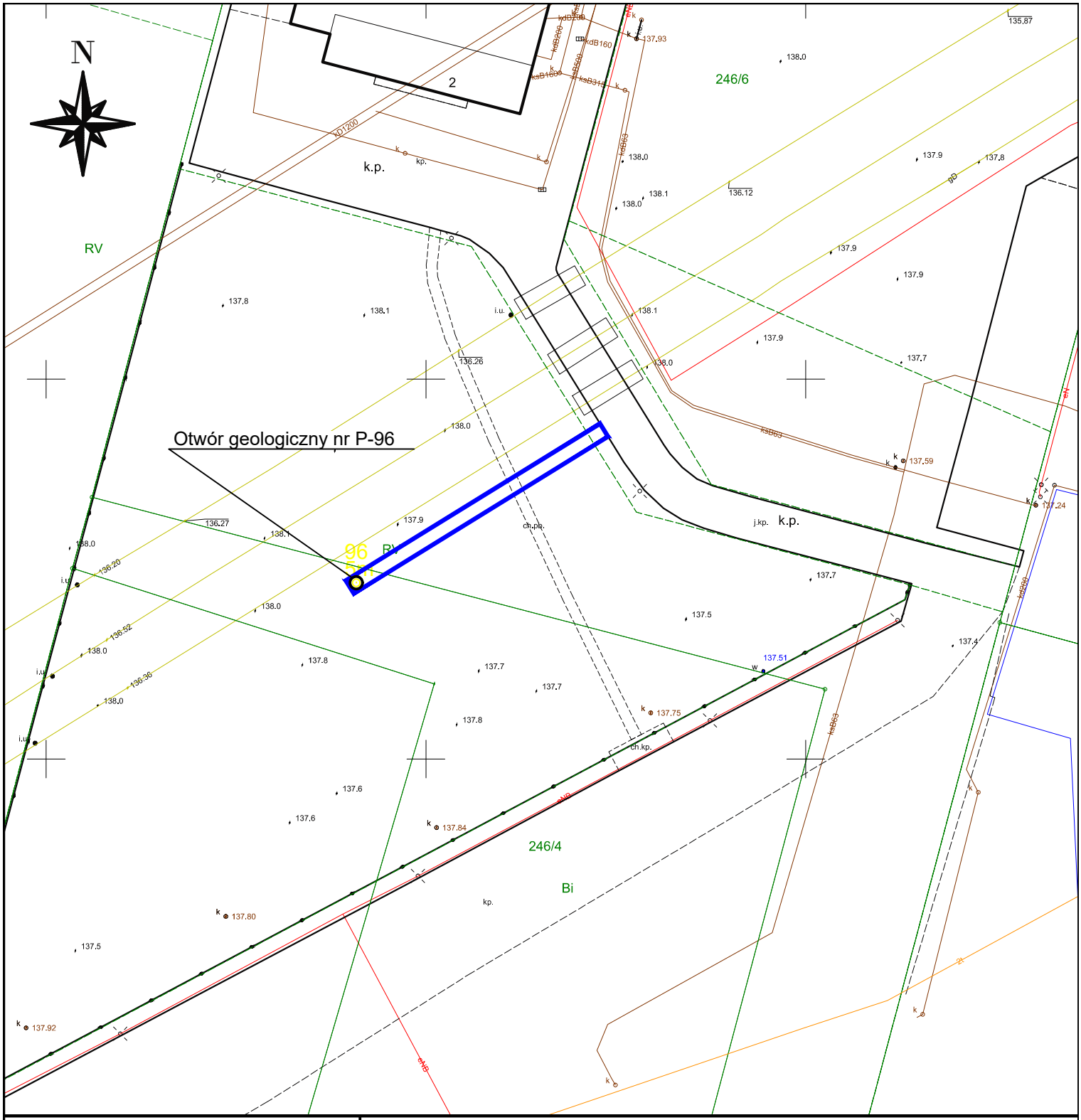

Dotyczy działki ewidencyjnej nr:

246/4, 246/6

obręb Ociąż
gmina Nowe Skalmierzyce
powiat ostrowski
województwo wielkopolskie

Mapa z zaznaczoną lokalizacją otworu geologicznego

Inwestor
Operator Gazociągów Przesyłowych
GAZ-SYSTEM S.A.
ul. Mszczonowska 4, 04-337 Warszawa

Zamierzenie
Wykonanie badań geologicznych dla przebudowy gazociągu DN400

Skala	Data	Średnica nominalna gazociągu: DN 400
1 : 500	08.2022	

Legenda:
- Lokalizacja otworu geologicznego
- Granice terenu objętego wnioskiem

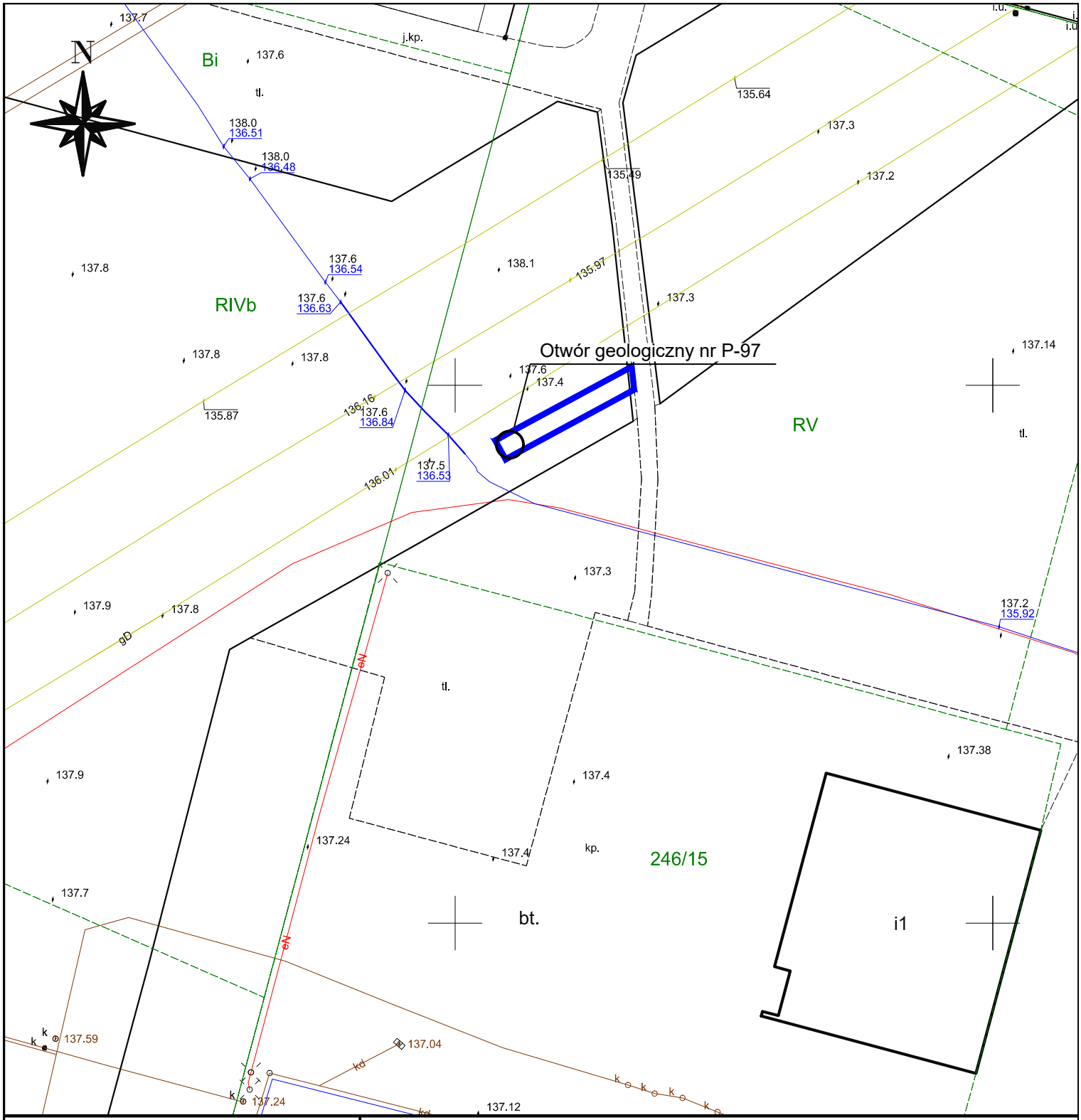

Dotyczy działki ewidencyjnej nr:

246/15

obręb Ociąż
gmina Nowe Skalmierzyce
powiat ostrowski
województwo wielkopolskie

Mapa z zaznaczoną lokalizacją otworu geologicznego

Inwestor
Operator Gazociągów Przesyłowych
GAZ-SYSTEM S.A.
ul. Mszczonowska 4, 04-337 Warszawa

Zamierzenie
Wykonanie badań geologicznych dla przebudowy gazociągu DN400

Skala	Data	Średnica nominalna gazociągu: DN 400
1 : 500	08.2022	

Legenda:
- Lokalizacja otworu geologicznego
- Granice terenu objętego wnioskiem

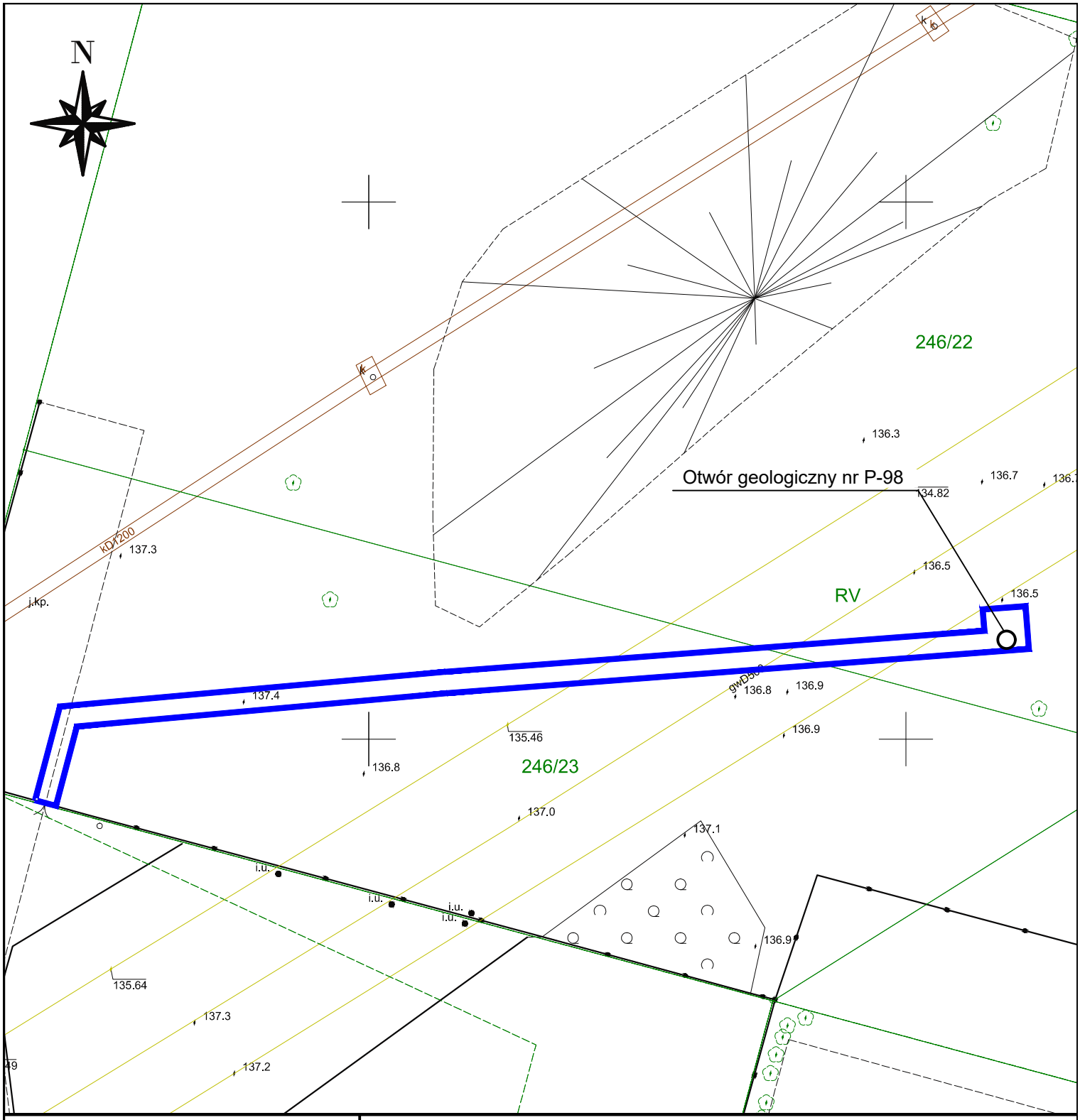

Dotyczy działki ewidencyjnej nr:

246/22, 246/23

obręb Ociąż
gmina Nowe Skalmierzyce
powiat ostrowski
województwo wielkopolskie

Mapa z zaznaczoną lokalizacją otworu geologicznego

Inwestor
Operator Gazociągów Przesyłowych
GAZ-SYSTEM S.A.
ul. Mszczonowska 4, 04-337 Warszawa

Zamierzenie
Wykonanie badań geologicznych dla przebudowy gazociągu DN400

Skala	Data	Średnica nominalna gazociągu: DN 400
1 : 500	08.2022	

Legenda:
- Lokalizacja otworu geologicznego
- Granice terenu objętego wnioskiem

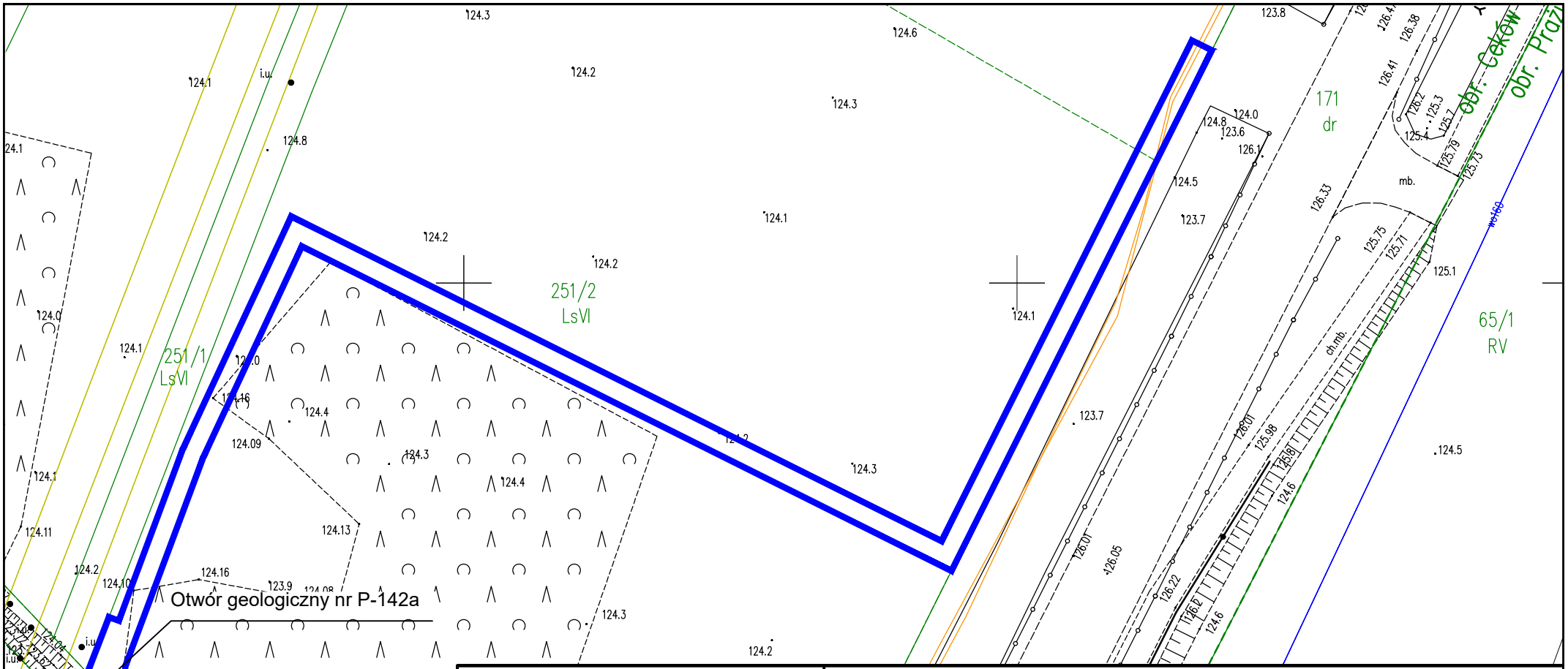

Dotyczy działki ewidencyjnej nr:

251/2

obręb Ceków
gmina Ceków-Kolonia
powiat kaliski
województwo wielkopolskie

Mapa z zaznaczoną lokalizacją otworu geologicznego

Inwestor
Operator Gazociągów Przesyłowych
GAZ-SYSTEM S.A.
ul. Mszczonowska 4, 04-337 Warszawa

Zamierzenie
Wykonanie badań geologicznych dla przebudowy gazociągu DN400

Skala	Data	Średnica nominalna gazociągu: DN 400
1 : 500	08.2022	

Legenda:
- Lokalizacja otworu geologicznego
- Granice terenu objętego wnioskiem

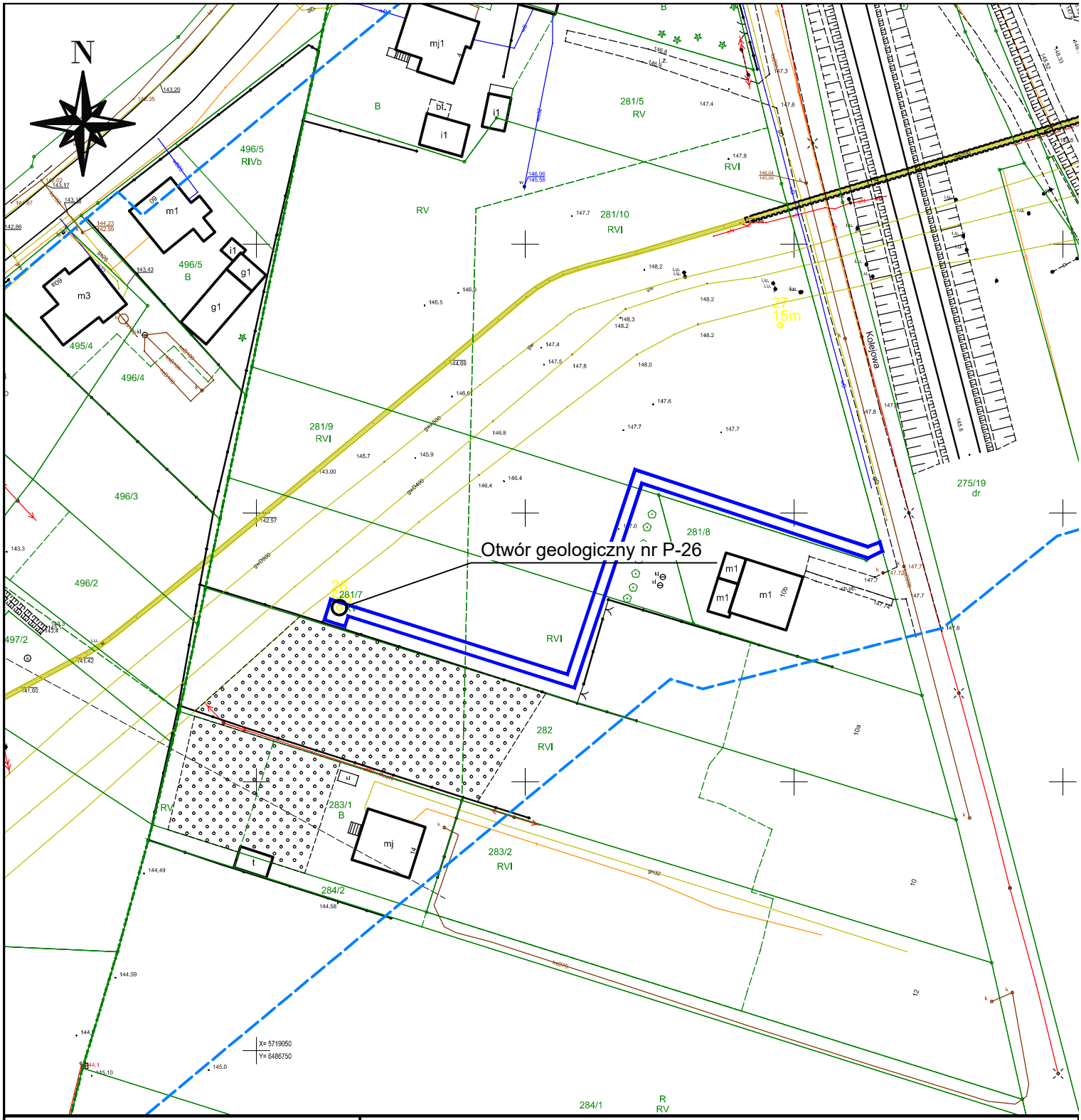

Dotyczy działki ewidencyjnej nr:

281/7, 281/9, 281/10

obręb Przygodzice
gmina Przygodzice
powiat ostrowski
województwo wielkopolskie

Mapa z zaznaczoną lokalizacją otworu geologicznego

Inwestor
Operator Gazociągów Przesyłowych
GAZ-SYSTEM S.A.
ul. Mszczonowska 4, 04-337 Warszawa

Zamierzenie
Wykonanie badań geologicznych dla przebudowy gazociągu DN400

Skala	Data	Średnica nominalna gazociągu: DN 400
1 : 1000	08.2022	

Legenda:
- Lokalizacja otworu geologicznego
- Granice terenu objętego wnioskiem

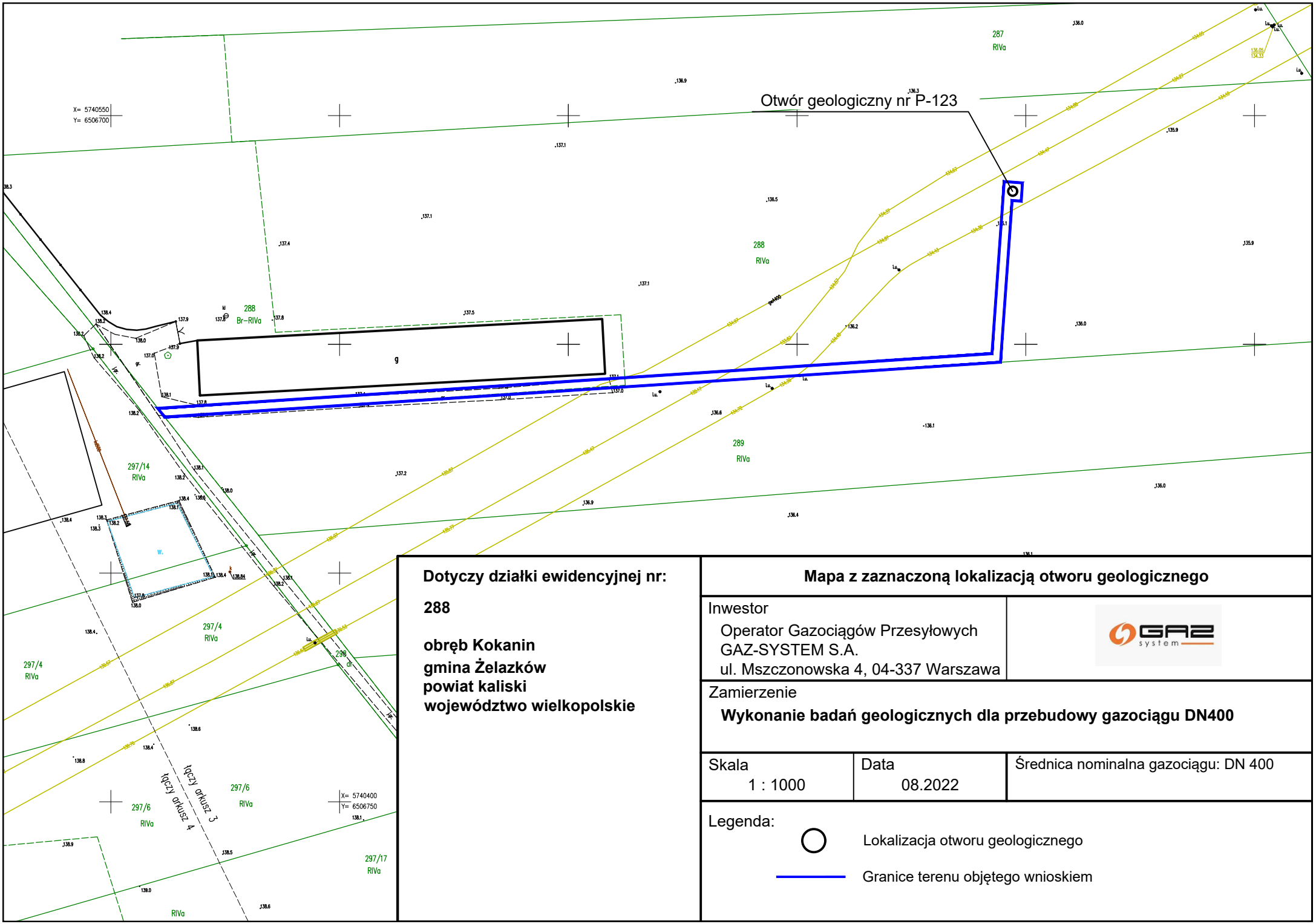

Dotyczy działki ewidencyjnej nr:

288

obręb Kokanin
gmina Żelazków
powiat kaliski
województwo wielkopolskie

Mapa z zaznaczoną lokalizacją otworu geologicznego

Inwestor
Operator Gazociągów Przesyłowych
GAZ-SYSTEM S.A.
ul. Mszczonowska 4, 04-337 Warszawa

Zamierzenie
Wykonanie badań geologicznych dla przebudowy gazociągu DN400

Skala	Data	Średnica nominalna gazociągu: DN 400
1 : 1000	08.2022	

Legenda:
- Lokalizacja otworu geologicznego
- Granice terenu objętego wnioskiem

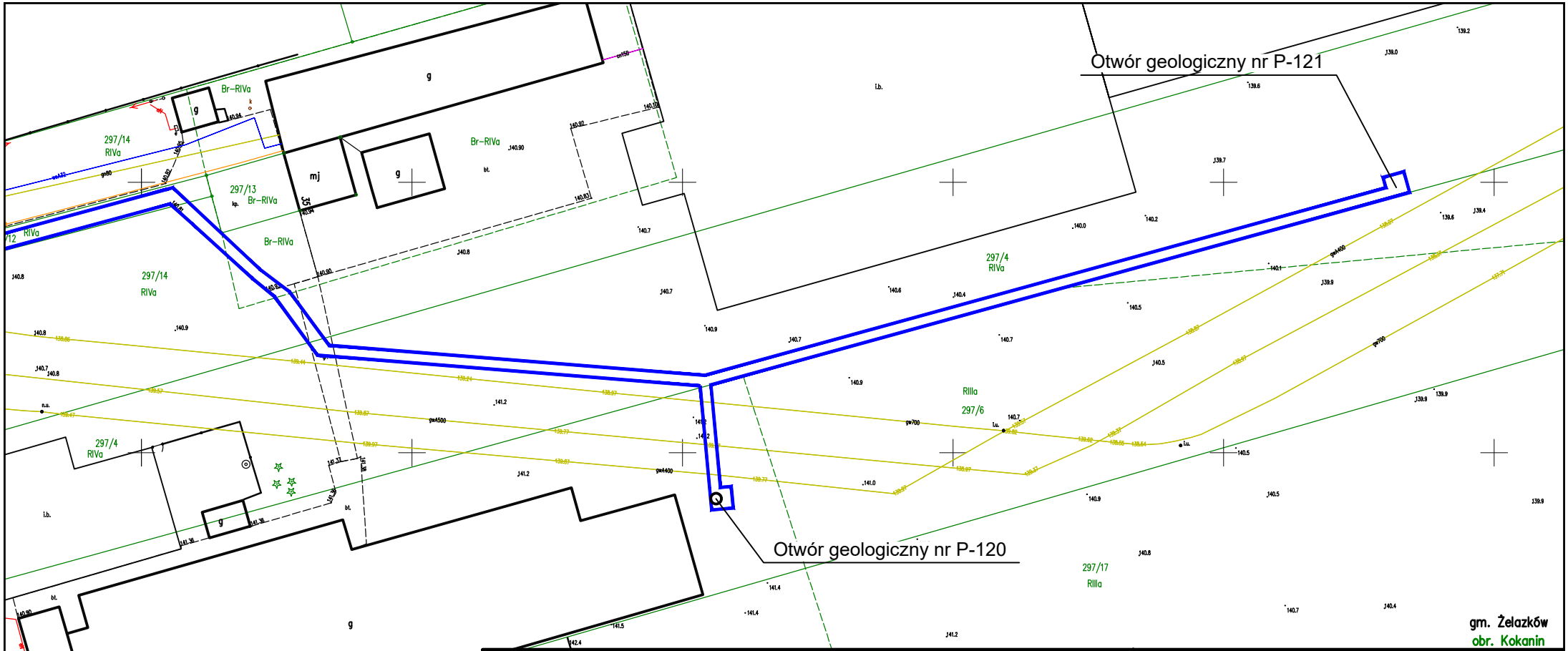

Dotyczy działki ewidencyjnej nr:

297/4, 297/6

obręb Kokanin
gmina Żelazków
powiat kaliski
województwo wielkopolskie

Mapa z zaznaczoną lokalizacją otworu geologicznego

Inwestor
Operator Gazociągów Przesyłowych
GAZ-SYSTEM S.A.
ul. Mszczonowska 4, 04-337 Warszawa

Zamierzenie
Wykonanie badań geologicznych dla przebudowy gazociągu DN400

Skala	Data	Średnica nominalna gazociągu: DN 400
1 : 500	08.2022	

Legenda:
- Lokalizacja otworu geologicznego
- Granice terenu objętego wnioskiem

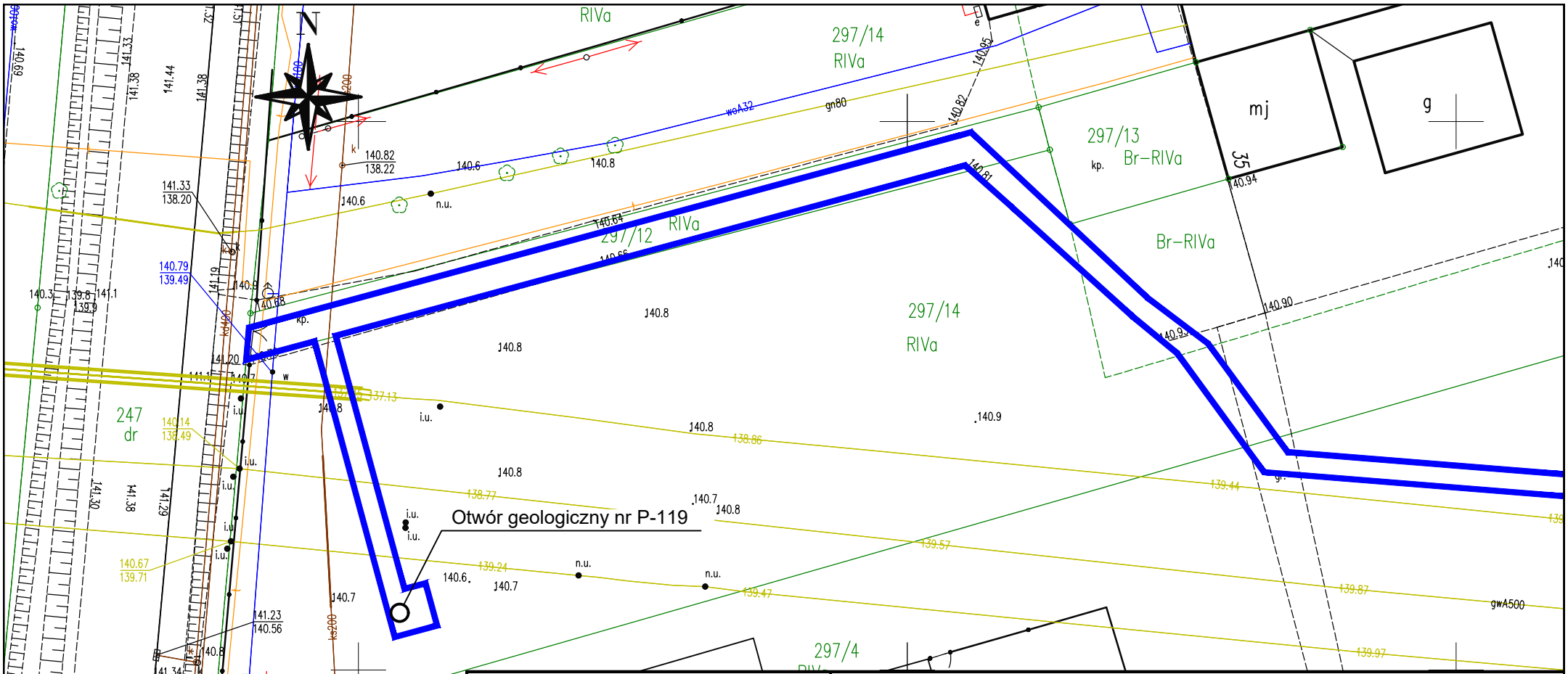

Dotyczy działki ewidencyjnej nr:

297/14, 297/12
obręb Kokanin
gmina Żelazków
powiat kaliski
województwo wielkopolskie

Mapa z zaznaczoną lokalizacją otworu geologicznego

Inwestor
Operator Gazociągów Przesyłowych
GAZ-SYSTEM S.A.
ul. Mszczonowska 4, 04-337 Warszawa

Zamierzenie
Wykonanie badań geologicznych dla przebudowy gazociągu DN400

Skala	Data	Średnica nominalna gazociągu: DN 400
1 : 500	08.2022	

Legenda:
- Lokalizacja otworu geologicznego
- Granice terenu objętego wnioskiem

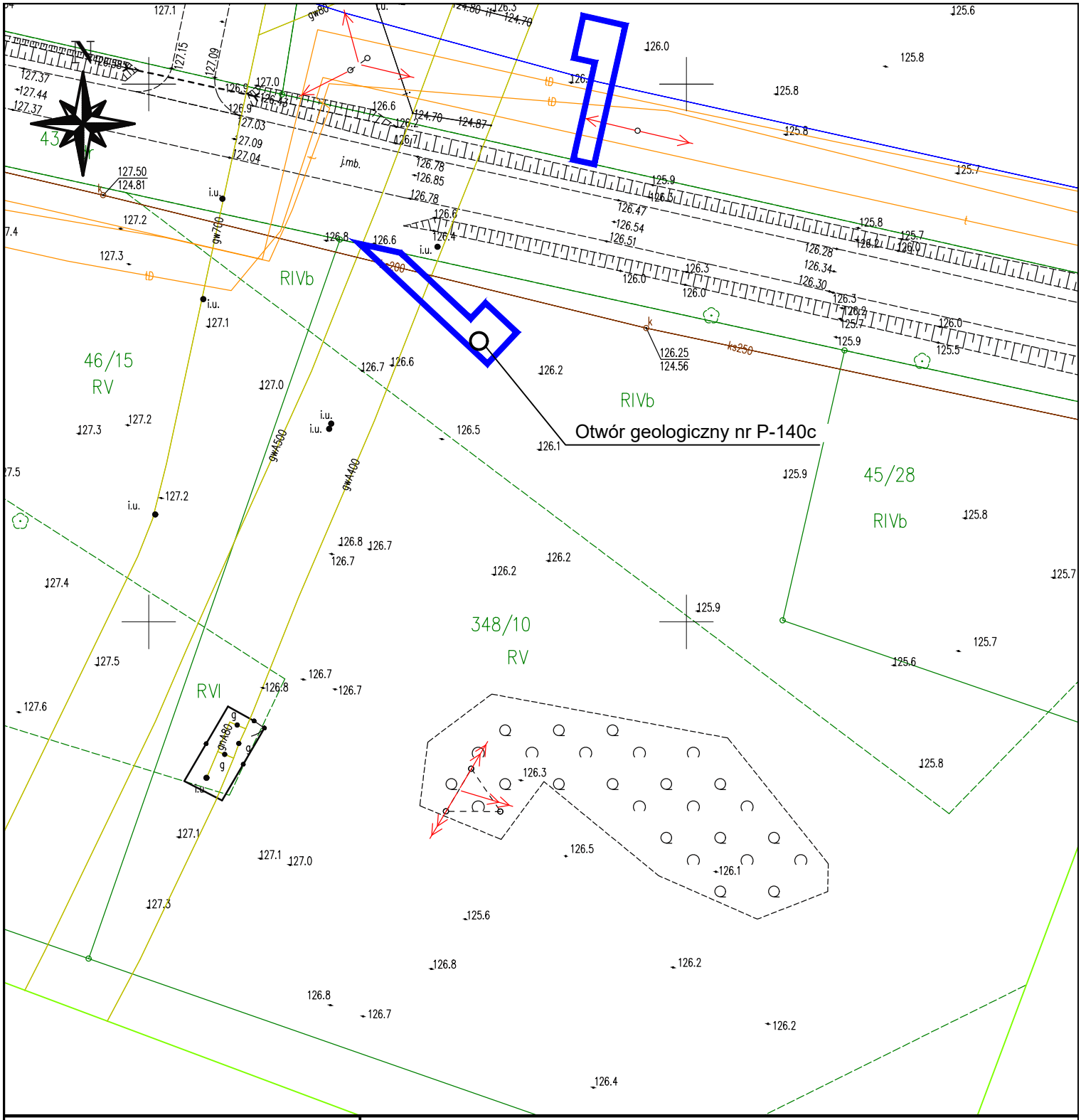

Dotyczy działki ewidencyjnej nr:

348/10

obręb Ceków Kolonia
gmina Ceków-Kolonia
powiat kaliski
województwo wielkopolskie

Mapa z zaznaczoną lokalizacją otworu geologicznego

Inwestor
Operator Gazociągów Przesyłowych
GAZ-SYSTEM S.A.
ul. Mszczonowska 4, 04-337 Warszawa

Zamierzenie
Wykonanie badań geologicznych dla przebudowy gazociągu DN400

Skala	Data	Średnica nominalna gazociągu: DN 400
1 : 500	08.2022	

Legenda:
- Lokalizacja otworu geologicznego
- Granice terenu objętego wnioskiem

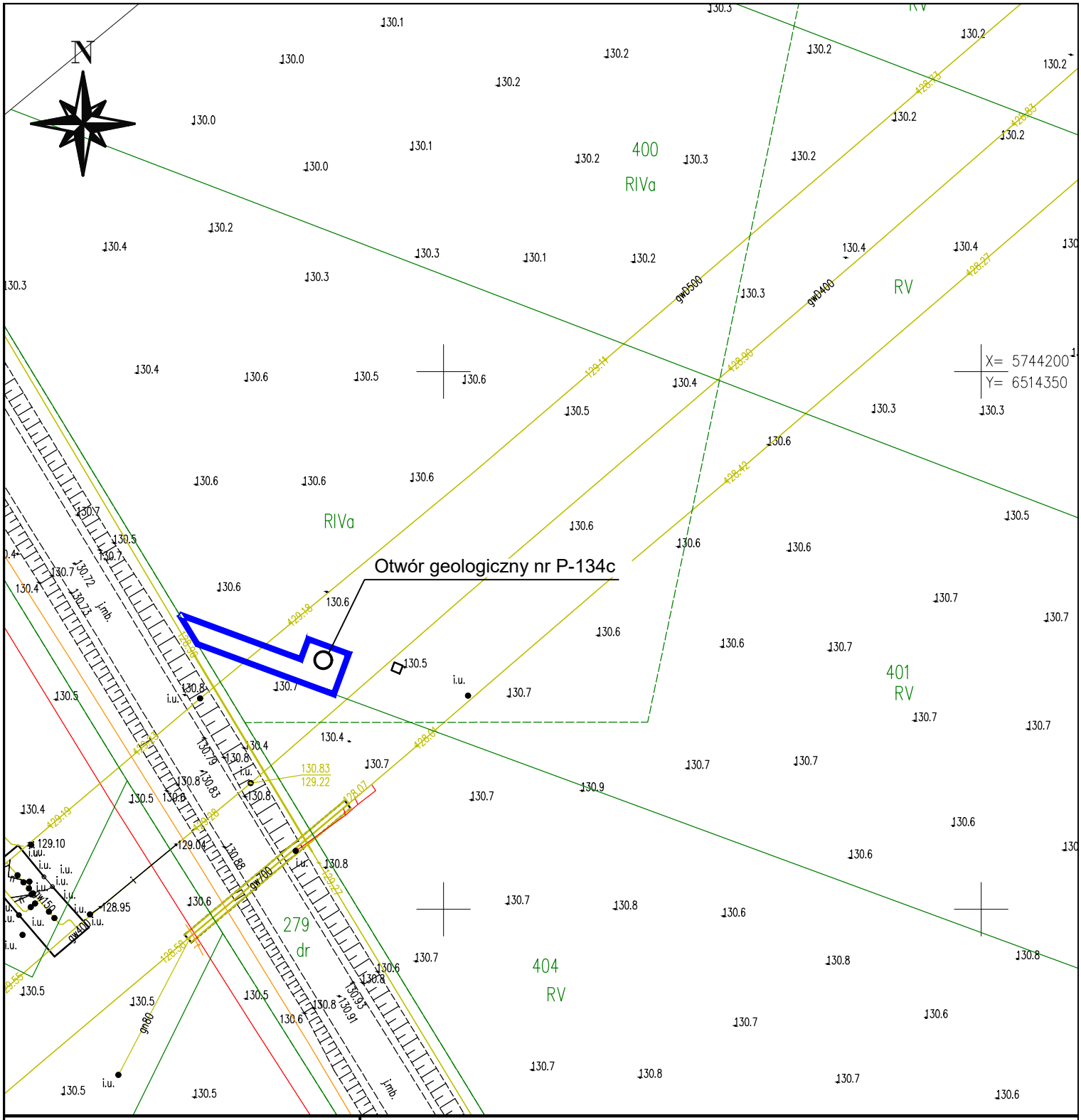

Dotyczy działki ewidencyjnej nr:

401

obręb Zborów
gmina Żelazków
powiat kaliski
województwo wielkopolskie

Mapa z zaznaczoną lokalizacją otworu geologicznego

Inwestor
Operator Gazociągów Przesyłowych
GAZ-SYSTEM S.A.
ul. Mszczonowska 4, 04-337 Warszawa

Zamierzenie
Wykonanie badań geologicznych dla przebudowy gazociągu DN400

Skala	Data	Średnica nominalna gazociągu: DN 400
1 : 500	08.2022	

Legenda:
- Lokalizacja otworu geologicznego
- Granice terenu objętego wnioskiem

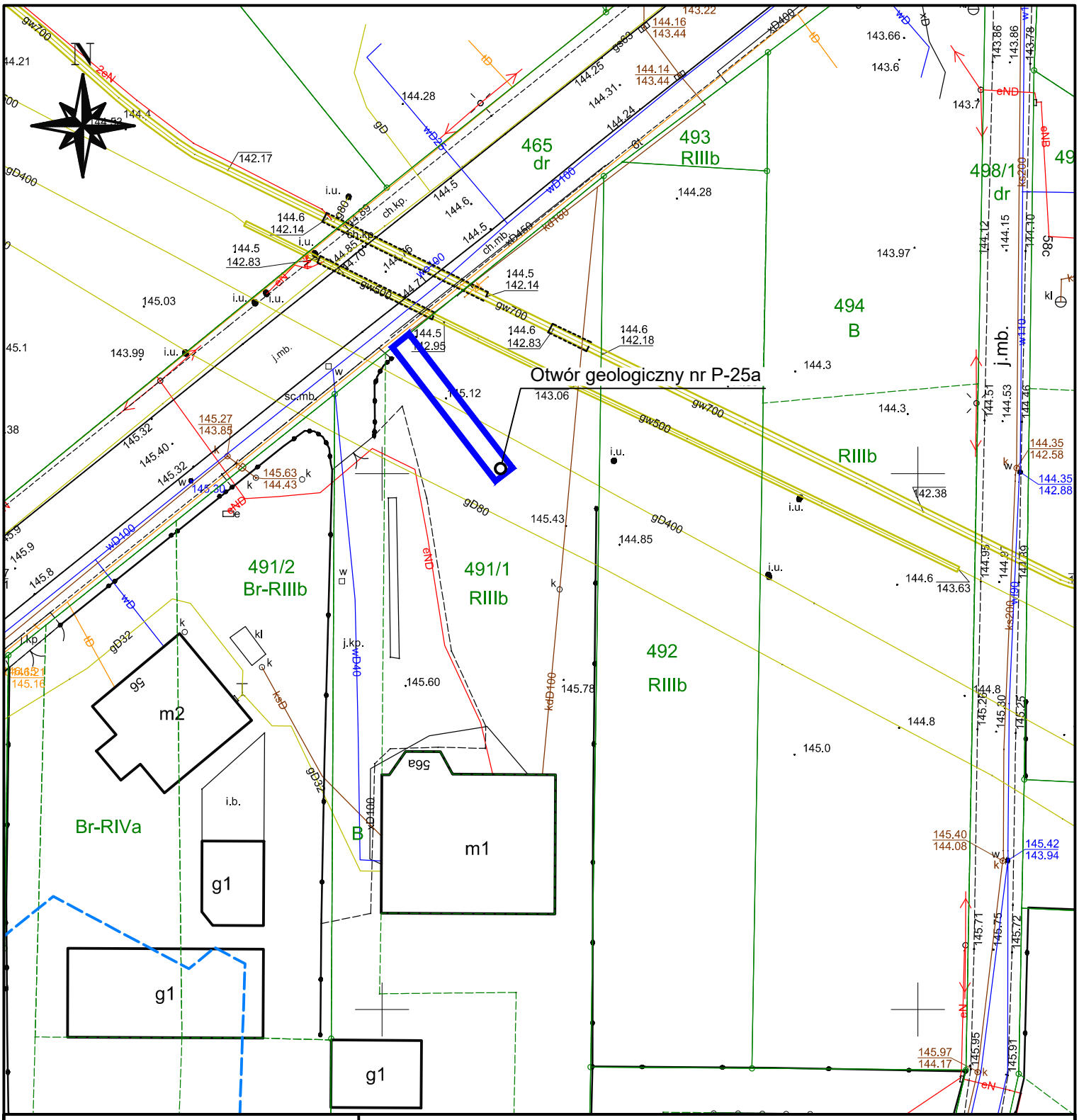

Dotyczy działki ewidencyjnej nr:

491/1

obręb Janków Przygodzki
gmina Przygodzice
powiat ostrowski
województwo wielkopolskie

Mapa z zaznaczoną lokalizacją otworu geologicznego

Inwestor
Operator Gazociągów Przesyłowych
GAZ-SYSTEM S.A.
ul. Mszczonowska 4, 04-337 Warszawa

Zamierzenie
Wykonanie badań geologicznych dla przebudowy gazociągu DN400

Skala	Data	Średnica nominalna gazociągu: DN 400
1 : 500	08.2022	

Legenda:

Lokalizacja otworu geologicznego

Granice terenu objętego wnioskiem

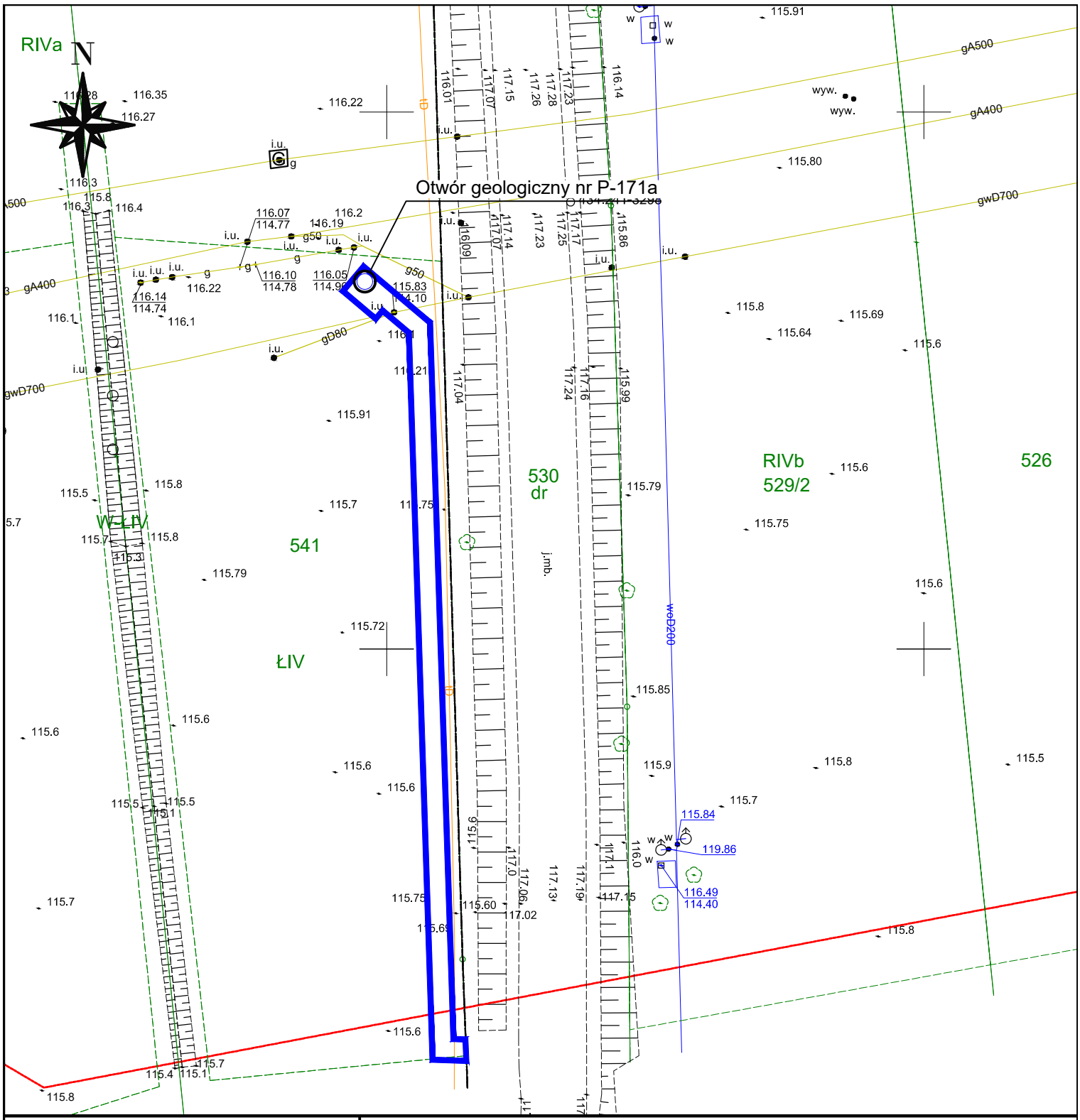

Dotyczy działki ewidencyjnej nr:

541

obręb Turek C
gmina Turek
powiat turecki
województwo wielkopolskie

Mapa z zaznaczoną lokalizacją otworu geologicznego

Inwestor
Operator Gazociągów Przesyłowych
GAZ-SYSTEM S.A.
ul. Mszczonowska 4, 04-337 Warszawa

Zamierzenie
Wykonanie badań geologicznych dla przebudowy gazociągu DN400

Skala	Data	Średnica nominalna gazociągu: DN 400
1 : 500	08.2022	

Legenda:
- Lokalizacja otworu geologicznego
- Granice terenu objętego wnioskiem

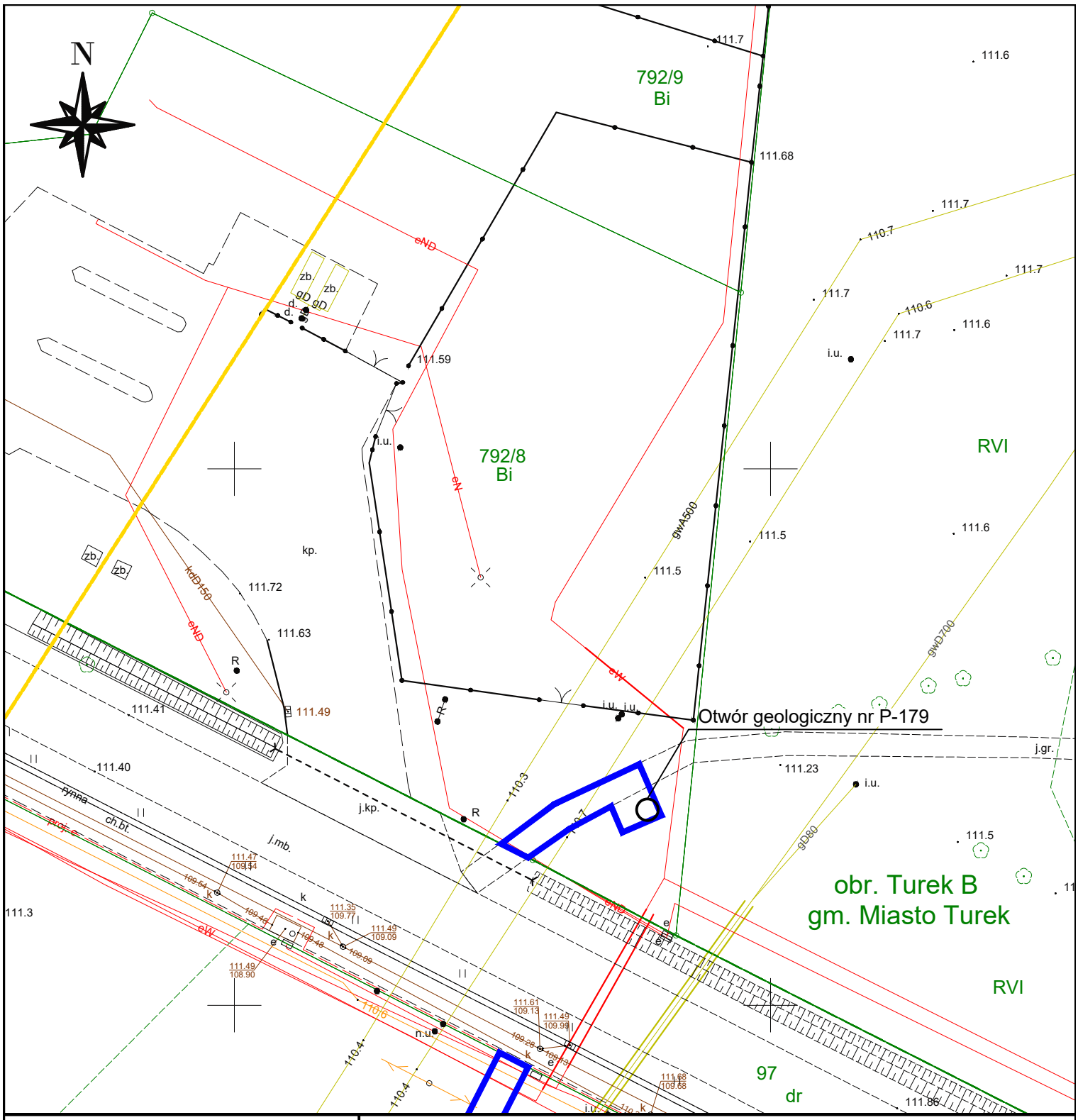

Dotyczy działki ewidencyjnej nr:	Mapa z zaznaczoną lokalizacją otworu geologicznego	
792/8 **obręb Turek B** **gmina Turek** **powiat turecki** **województwo wielkopolskie**	Inwestor Operator Gazociągów Przesyłowych GAZ-SYSTEM S.A. ul. Mszczonowska 4, 04-337 Warszawa	
	Zamierzenie **Wykonanie badań geologicznych dla przebudowy gazociągu DN400**	
	Skala 1 : 500	Data 08.2022	Średnica nominalna gazociągu: DN 400
	Legenda: Lokalizacja otworu geologicznego Granice terenu objętego wnioskiem	

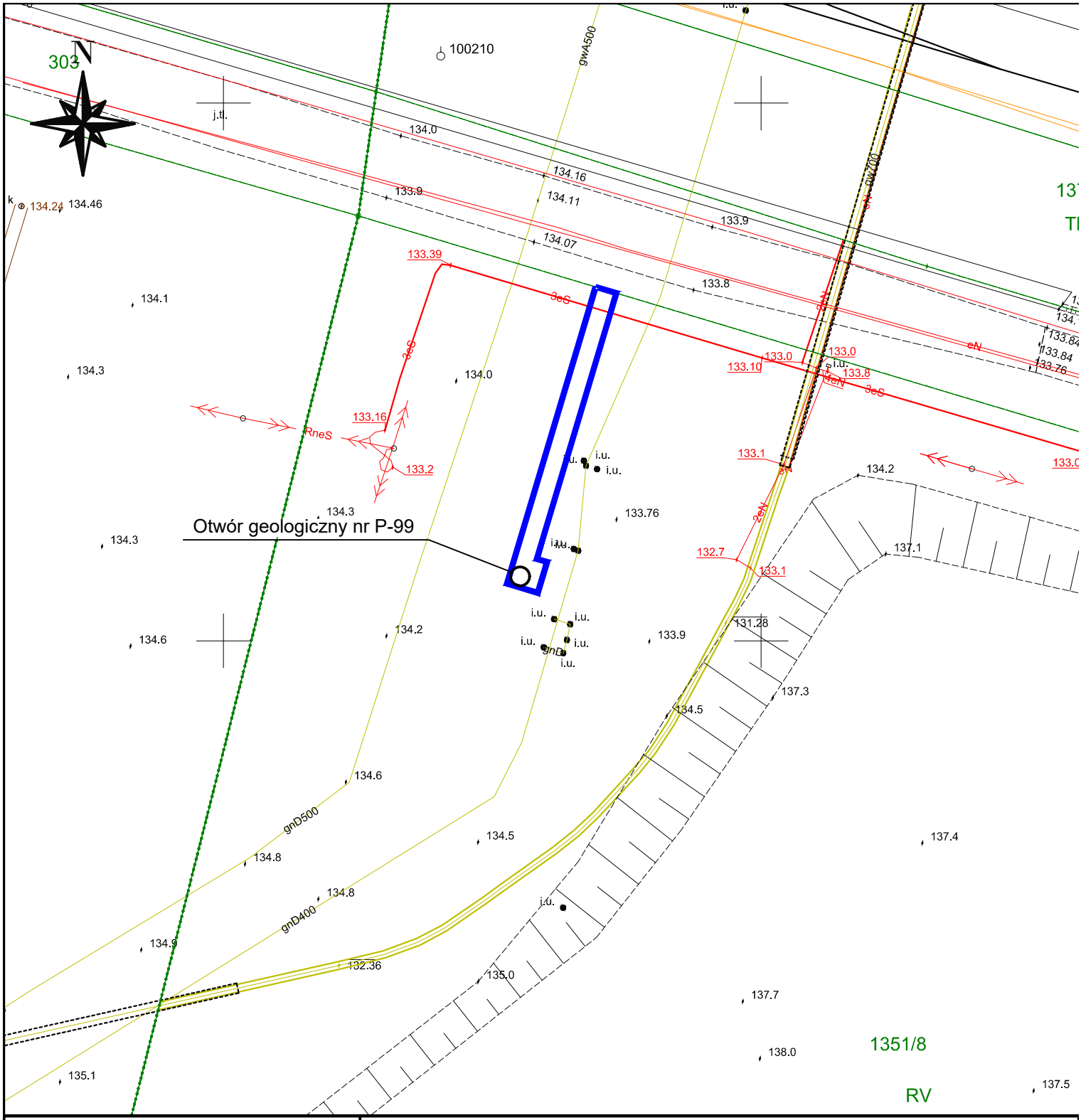

Dotyczy działki ewidencyjnej nr:	Mapa z zaznaczoną lokalizacją otworu geologicznego		
1351/8 **obręb Skalmierzyce** **gmina Nowe Skalmierzyce** **powiat ostrowski** **województwo wielkopolskie**	Inwestor Operator Gazociągów Przesyłowych GAZ-SYSTEM S.A. ul. Mszczonowska 4, 04-337 Warszawa		
	Zamierzenie **Wykonanie badań geologicznych dla przebudowy gazociągu DN400**		
	Skala 1 : 500	Data 08.2022	Średnica nominalna gazociągu: DN 400
	Legenda: Lokalizacja otworu geologicznego Granice terenu objętego wnioskiem		

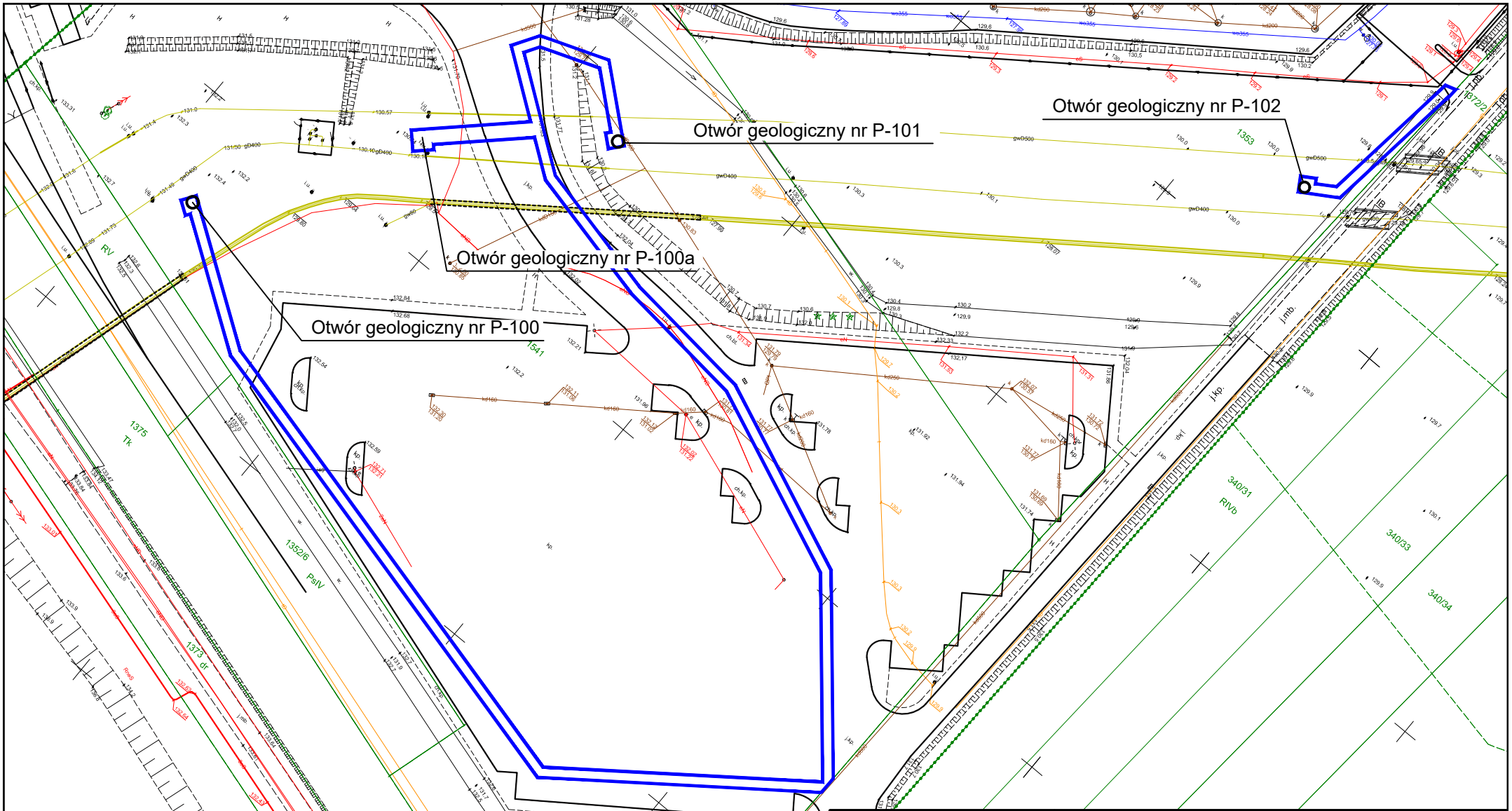

Dotyczy działki ewidencyjnej nr:

1541 oraz 1353

obręb Skalmierzyce
gmina Nowe Skalmierzyce
powiat ostrowski
województwo wielkopolskie

Mapa z zaznaczoną lokalizacją otworu geologicznego

Inwestor
Operator Gazociągów Przesyłowych
GAZ-SYSTEM S.A.
ul. Mszczonowska 4, 04-337 Warszawa

Zamierzenie
Wykonanie badań geologicznych dla przebudowy gazociągu DN400

Skala	Data	Średnica nominalna gazociągu: DN 400
1 : 1000	08.2022	

Legenda:
- Lokalizacja otworu geologicznego
- Granice terenu objętego wnioskiem

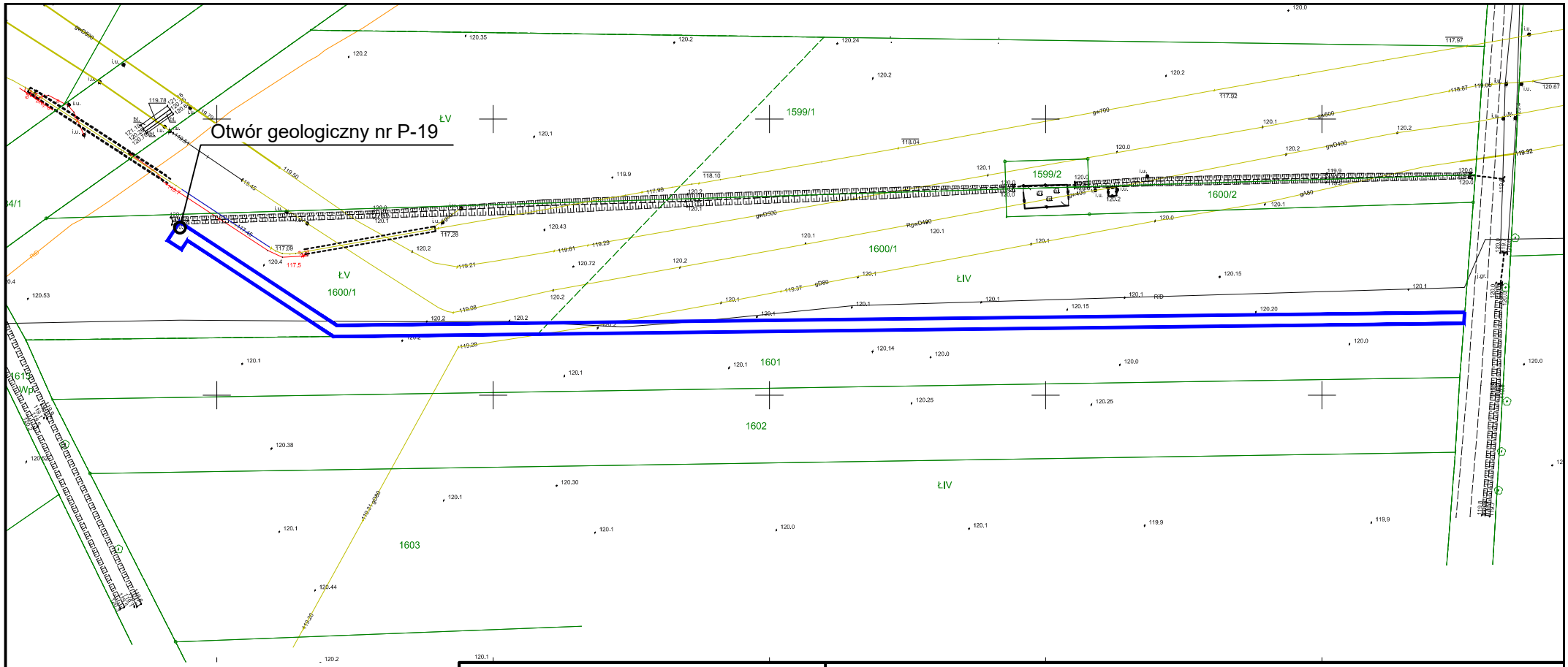

Dotyczy działki ewidencyjnej nr:

1600/1

obręb Topola Wielka
gmina Przygodzice
powiat ostrowski
województwo wielkopolskie

Mapa z zaznaczoną lokalizacją otworu geologicznego

Inwestor
Operator Gazociągów Przesyłowych
GAZ-SYSTEM S.A.
ul. Mszczonowska 4, 04-337 Warszawa

Zamierzenie
Wykonanie badań geologicznych dla przebudowy gazociągu DN400

Skala	Data	Średnica nominalna gazociągu: DN 400
1 : 1000	08.2022	

Legenda:

○ Lokalizacja otworu geologicznego

Granice terenu objętego wnioskiem