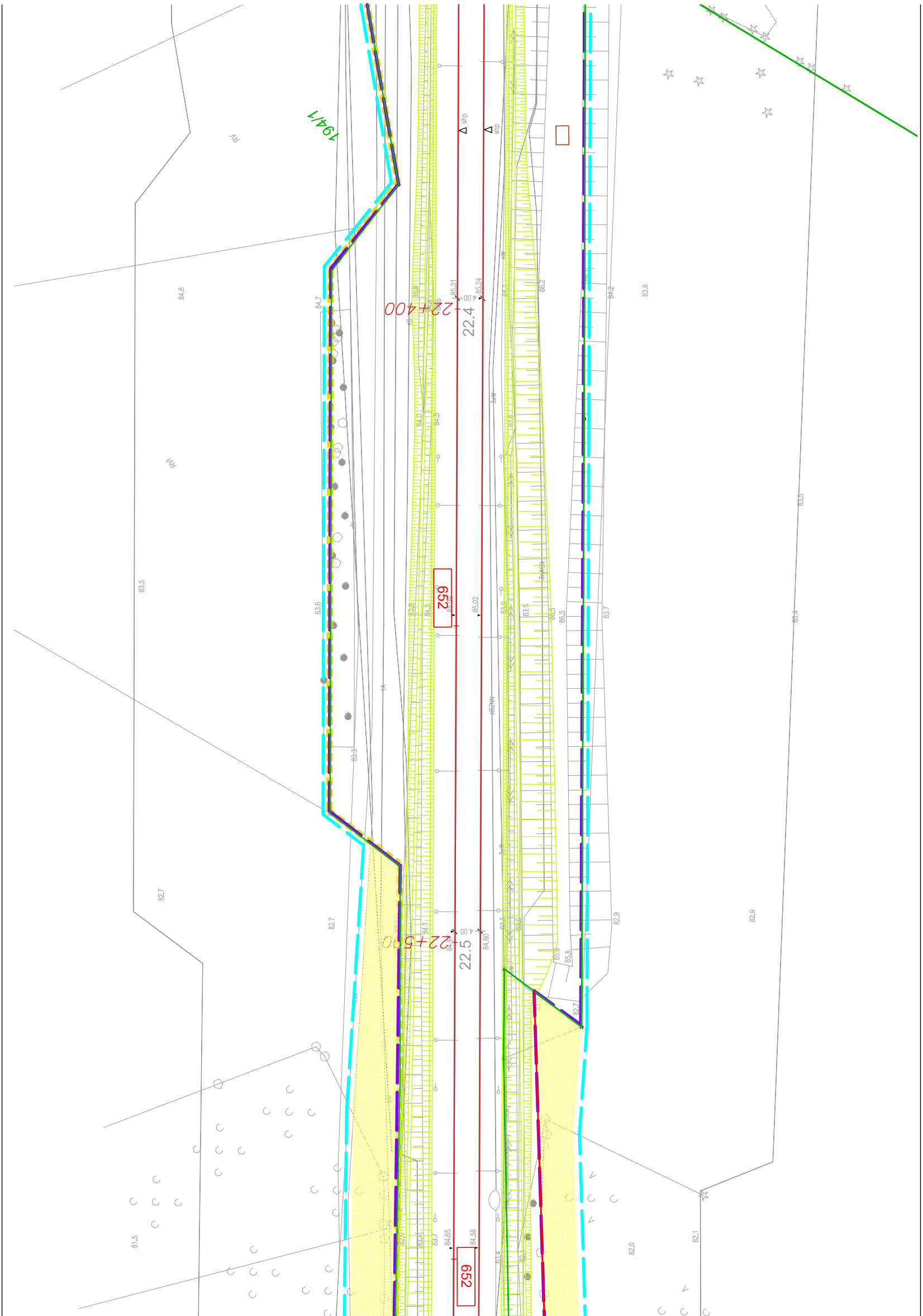
1941/1
RV
RVI
shp
shp
22+400
22.4
4.00
85.31
85.24
652
85.02
22+500
22.5
4.00
84.80
652
84.65
84.58
84.6
83.5
82.7
81.5
84.7
83.6
83.3
82.7
86.2
84.2
83.8
83.5
83.4
83.7
82.9
82.0
82.1
86.5
85.9
85.8
82.7

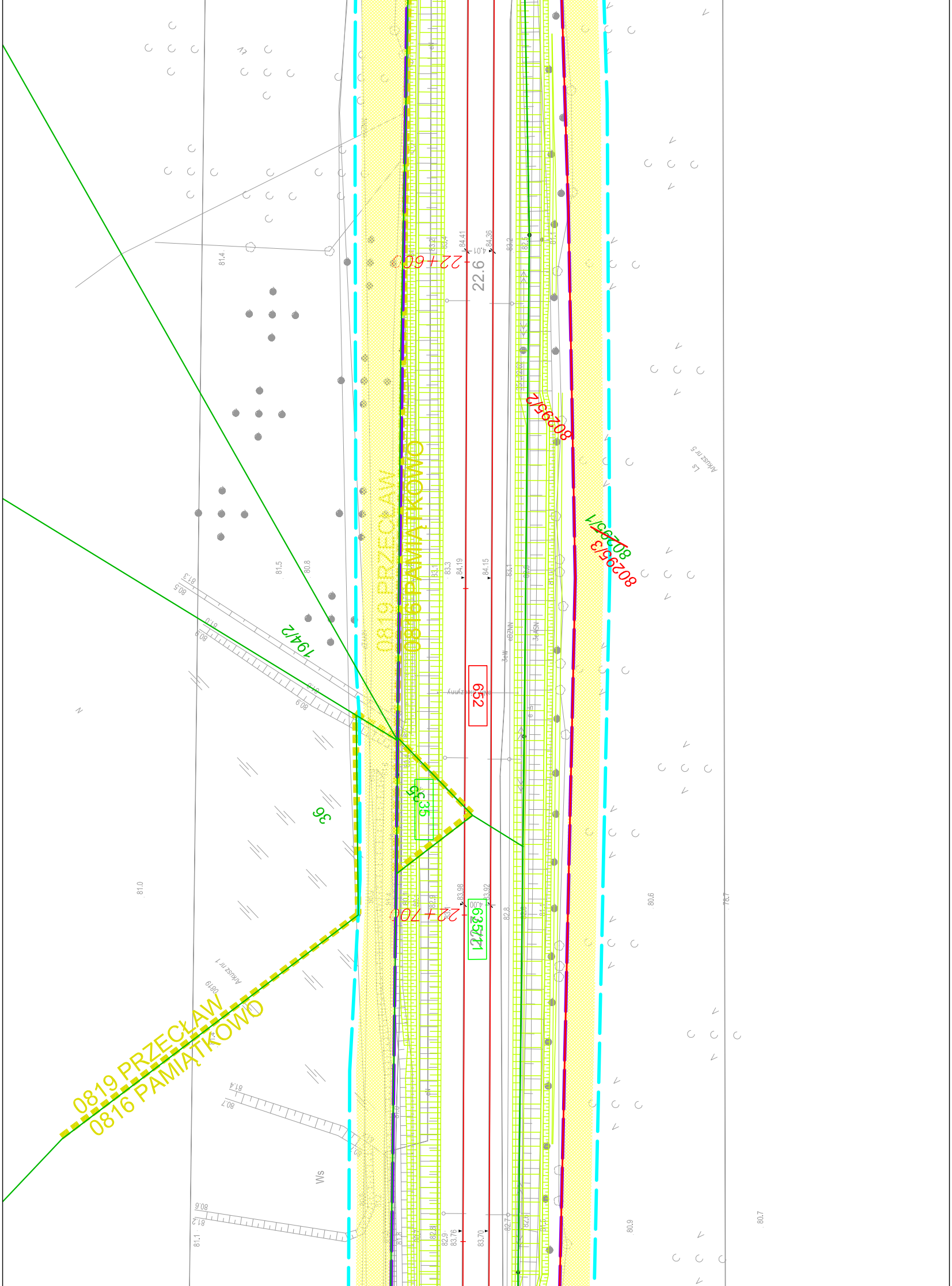
0819 PRZECŁAW
0816 PAMIĄTKOWO
0819 PRZECŁAW
0816 PAMIĄTKOWO
22+60
22+70
22.6
22.7
652
635/11
35
35
36
194/2
80295/2
80295/3
~~80295/1~~
208
Ws
Ls
Arkusz nr 5
Arkusz nr 1
0819
N
84.41
84.36
84.19
84.15
83.98
83.92
83.76
83.70
4.01
4.00
81.4
81.5
80.8
81.0
81.1
80.6
80.7
80.9
78.7
81.3
80.5
80.9
81.4
80.7
80.6
81.2
83.2
83.1
83.3
82.8
82.9
82.7
80.1
80.4

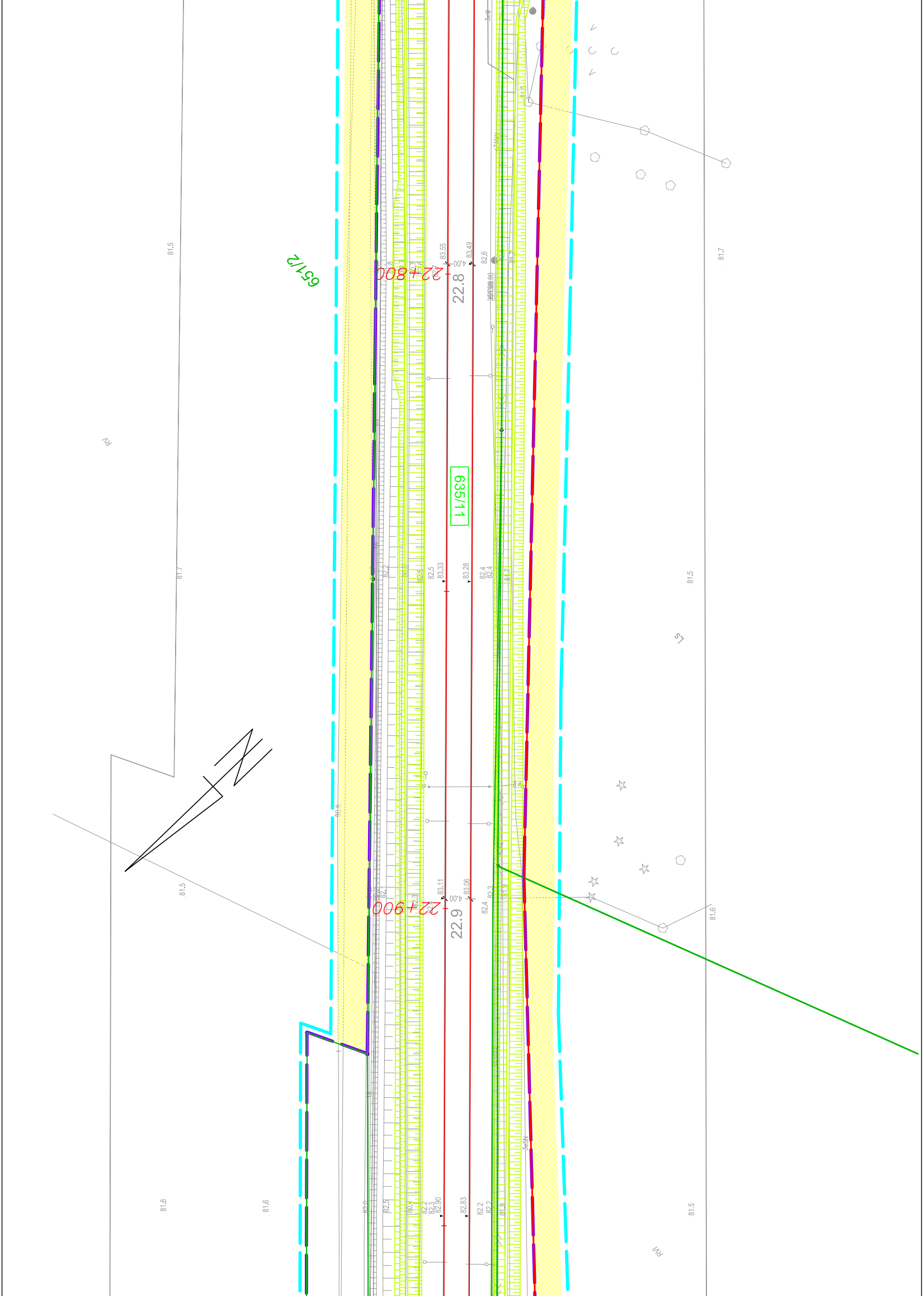
65/2
635/11
22+800
22.8
22+900
22.9
4.00
83.55
83.49
82.6
83.33
83.28
82.5
82.4
82.4
81.7
83.11
83.06
82.3
82.4
81.9
82.90
82.63
82.2
81.5
81.5
81.7
81.7
81.5
81.5
81.6
81.6
81.6
81.5
80.9
RV
RVI
LS

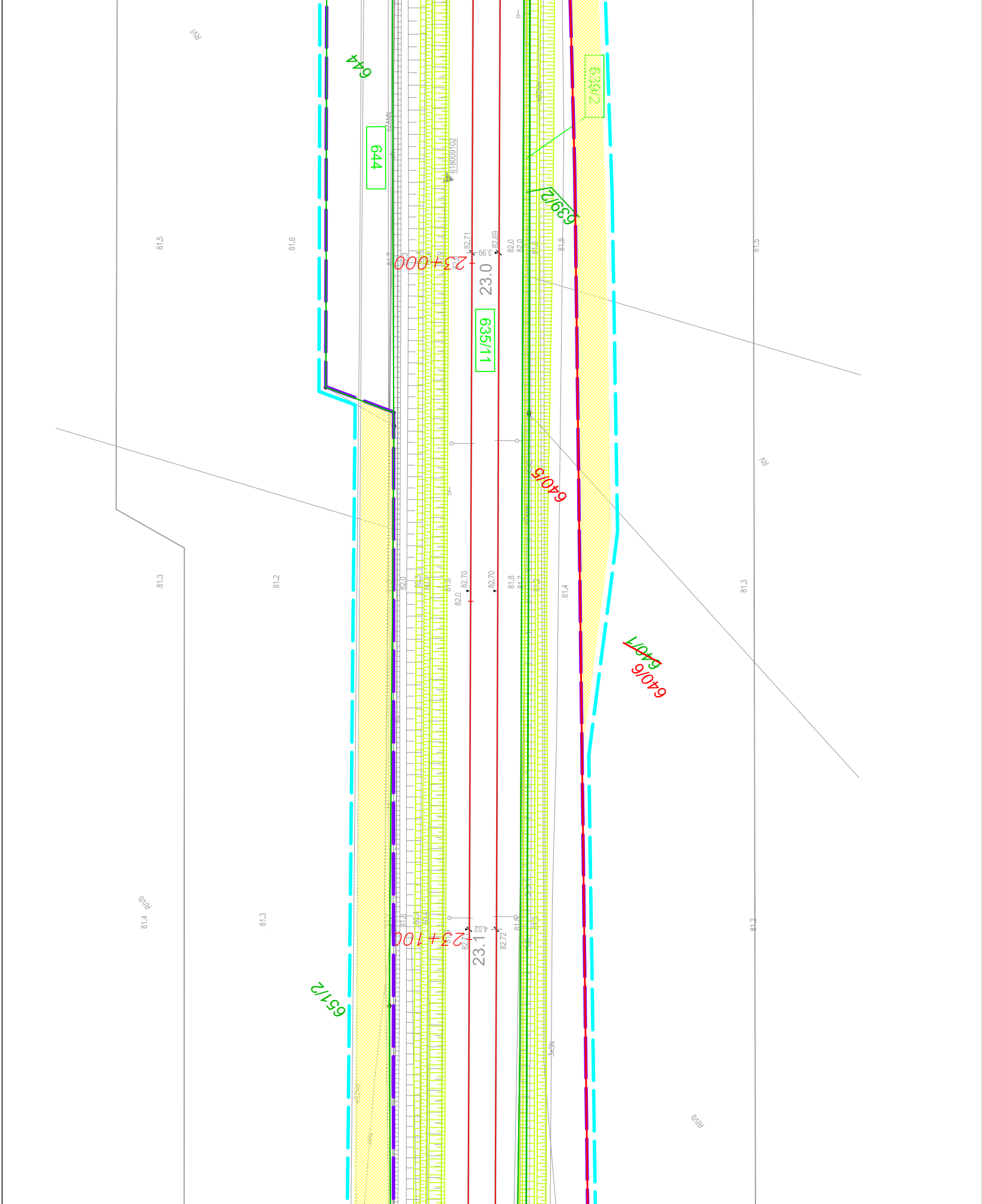
RVI
644
644
639/2
618009102
639/2
81.5
81.6
82.71
82.69
82.0
81.9
81.5
23+000
23.0
635/11
RV
640/5
81.3
81.2
82.70
82.70
81.8
81.4
81.3
~~640/7~~
640/6
RVb
81.4
81.3
23+100
23.1
82.72
81.2
651/2
RVb

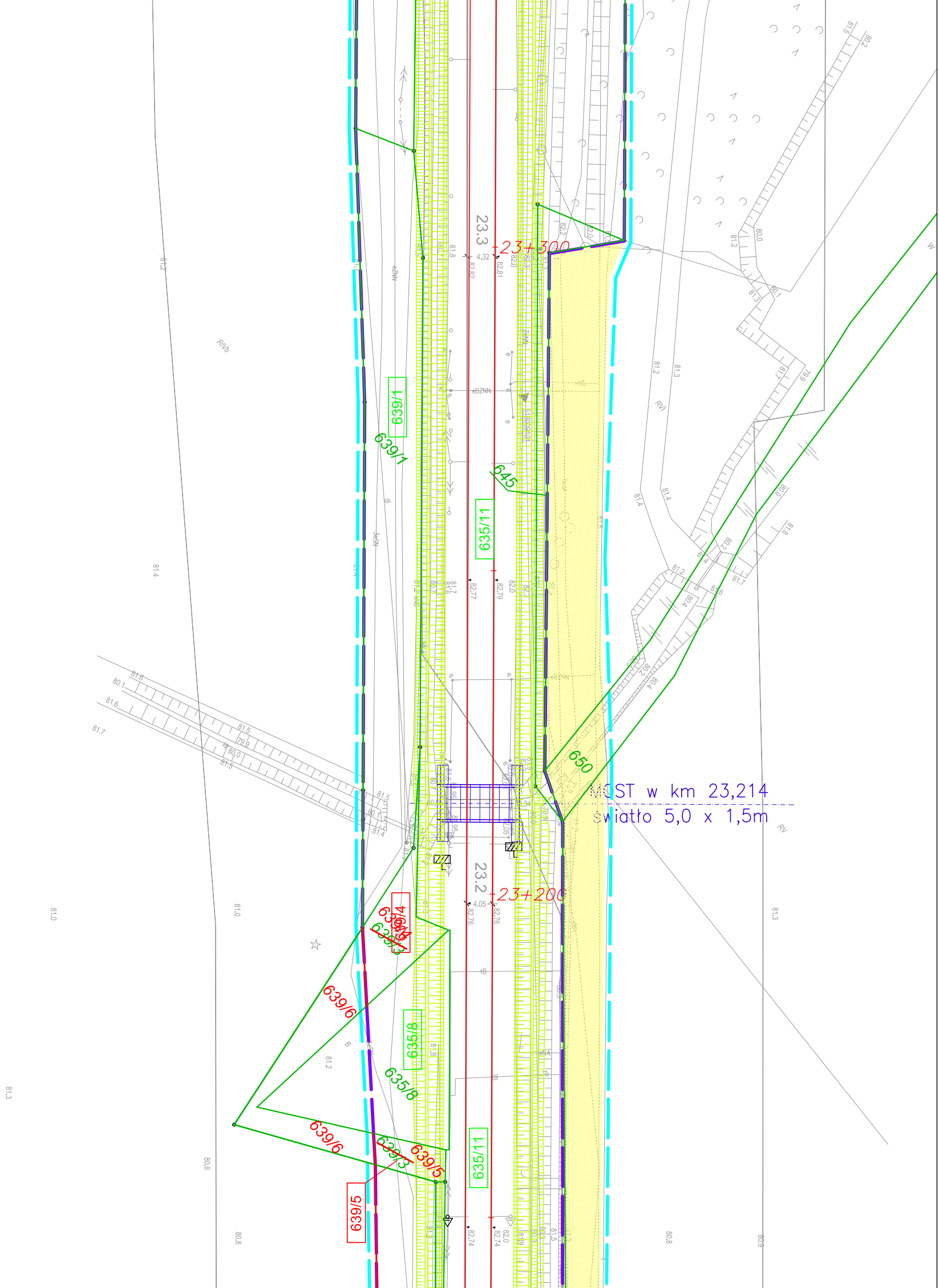
MOST w km 23,214
światło 5,0 x 1,5m
23+200
23+300
23.2
23.3
635/11
635/11
635/8
635/8
639/1
639/1
639/5
639/5
639/6
639/6
639/4
639/3
645
650
RV
RVI
RVIb
82.74
82.74
82.76
82.76
82.77
82.79
82.81
82.82
4.05
4.32
81.3
81.2
81.4
81.0
80.8
80.9
81.5
80.2
80.0
79.9
81.7
81.8
80.4
81.6
80.1
eZNN
eBZNN

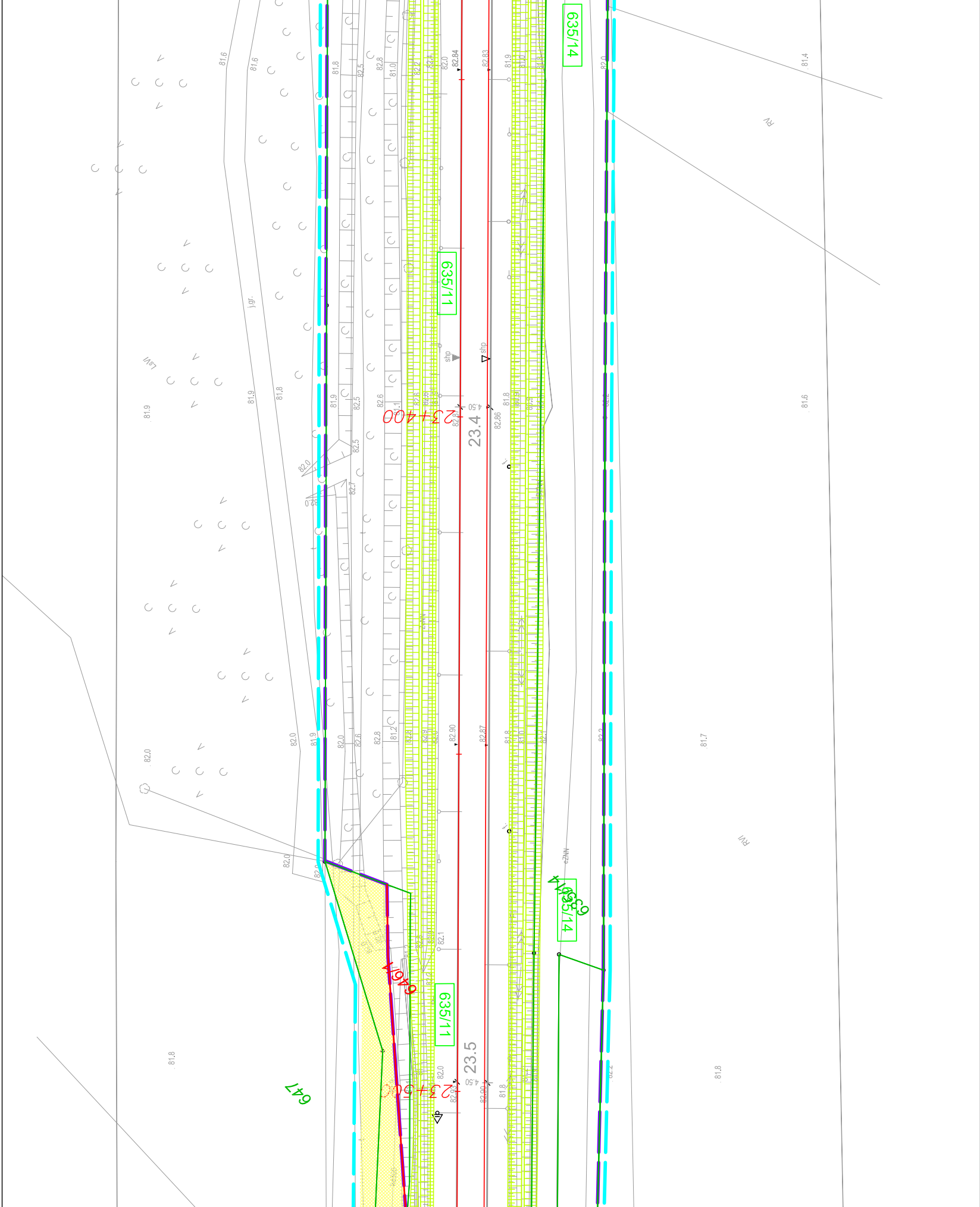
635/14
635/11
23+400
23.4
shp
shp
4.50
82.84
82.83
82.86
82.90
82.87
635/14
635/11
647/1
647
23+500
23.5
4.50
RV
RVI
LsVI
j.gr.
81.6
81.6
81.9
81.9
81.8
82.0
82.0
82.0
82.0
81.8
81.4
81.6
81.7
81.8
82.2
82.2
82.5
82.7
82.8
82.6

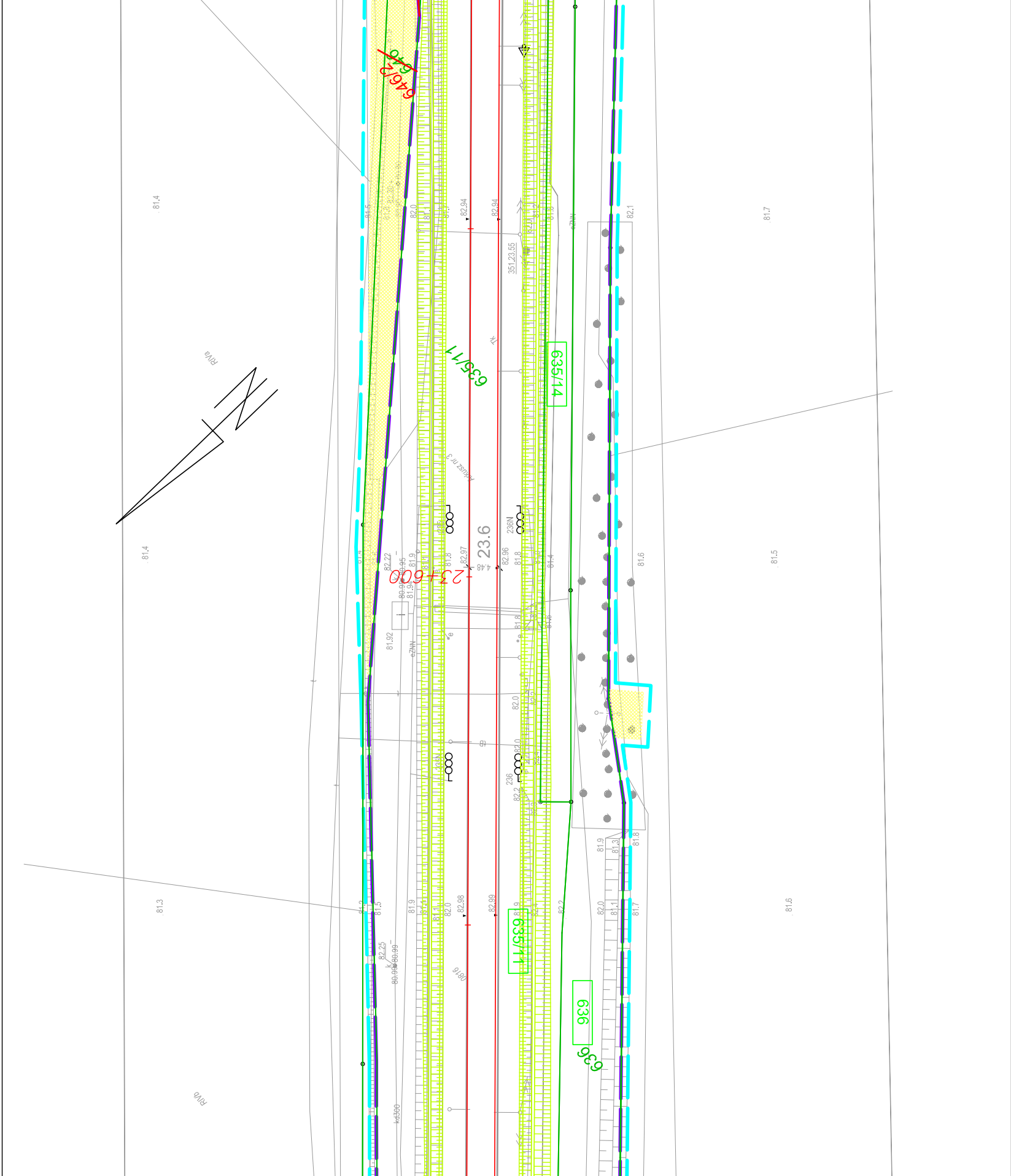
646/2
646/2
635/11
635/14
23+600
23.6
635/11
636
636
RVa
RVb
81.4
81.4
81.3
81.7
81.5
81.6
82.1
81.6
82.94
82.94
82.97
82.96
82.98
82.99
82.22
81.92
82.25
351.23.55
eZNN
236N
235N
236
kd300

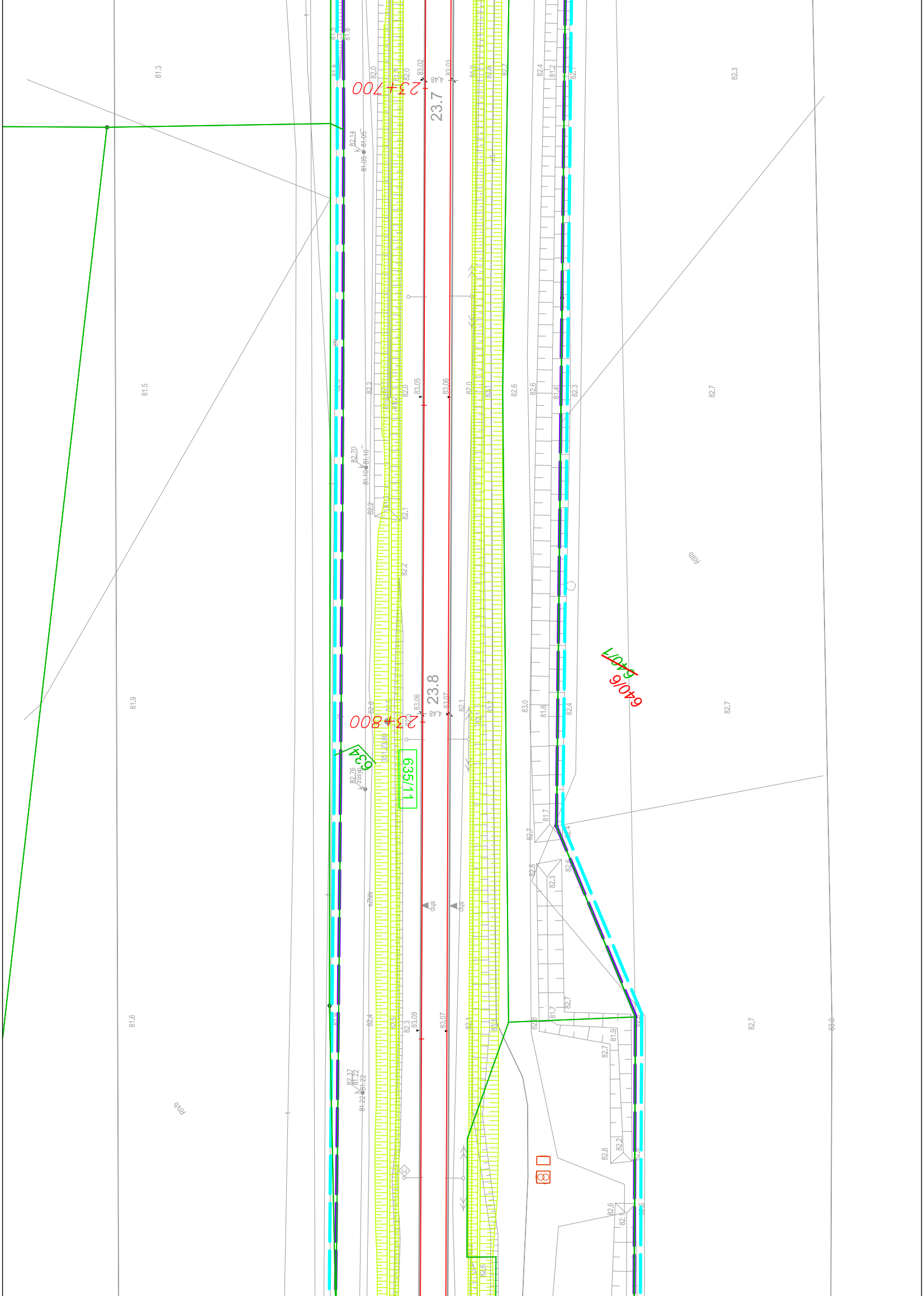
23+700
23.7
23+800
23.8
635/11
634
~~640/7~~
640/6
RIIIb
RVb
81.3
81.5
81.9
81.6
82.3
82.7
82.7
82.7
83.0
83.02
83.03
83.05
83.06
83.06
83.07
83.09
83.07
4.48
4.48
zasyp
dys
dys

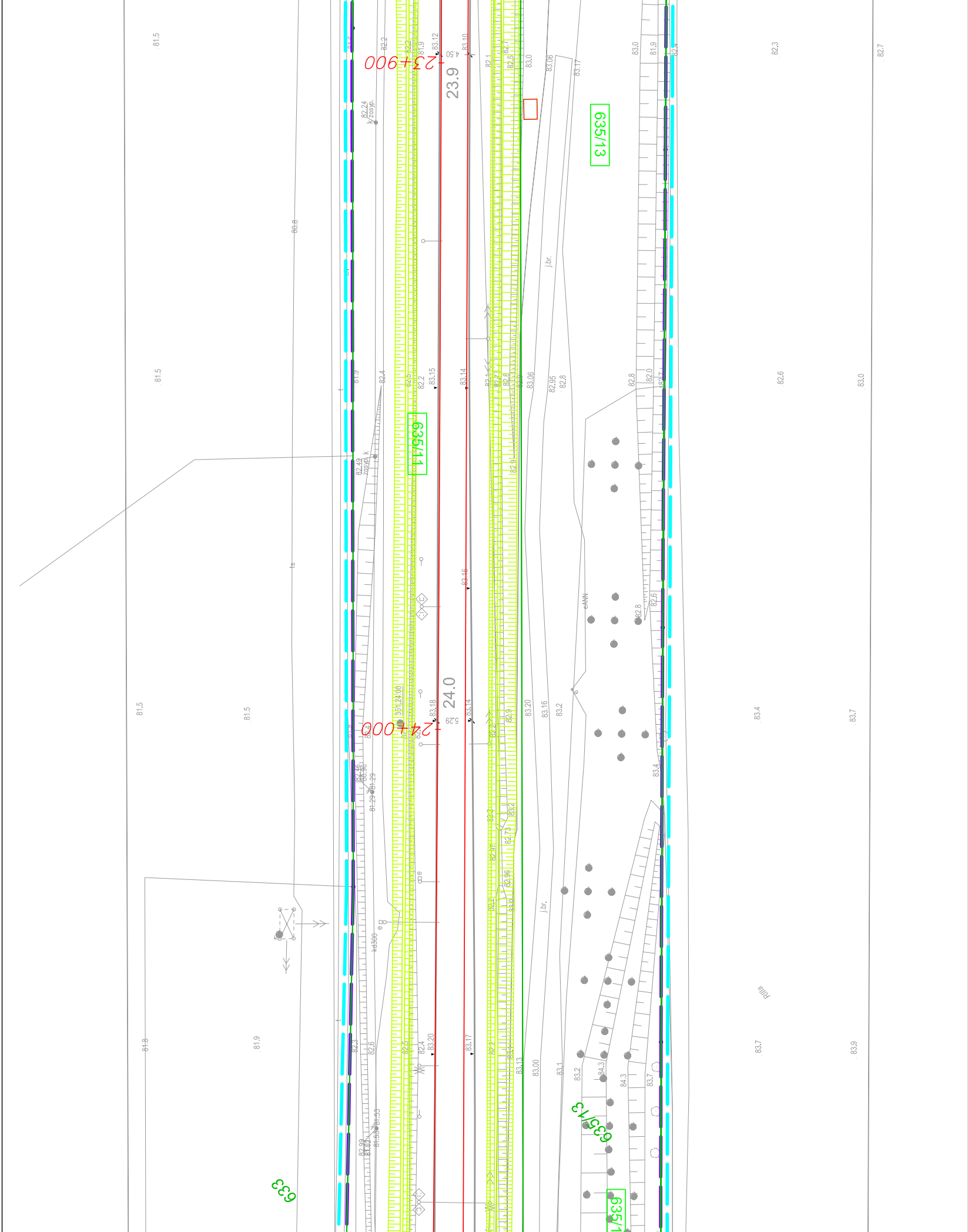
23+900
23.9
24+000
24.0
635/13
635/11
633
j.br.
Rilla
81.5
80.8
81.8
81.9
82.3
82.7
82.6
83.0
83.4
83.7
83.9
83.12
83.10
83.15
83.14
83.16
83.18
83.14
83.20
83.17
83.06
83.17
82.95
82.8
83.20
83.16
83.2
83.00
83.1
83.2
84.3
83.7
kd300
4.50
5.29

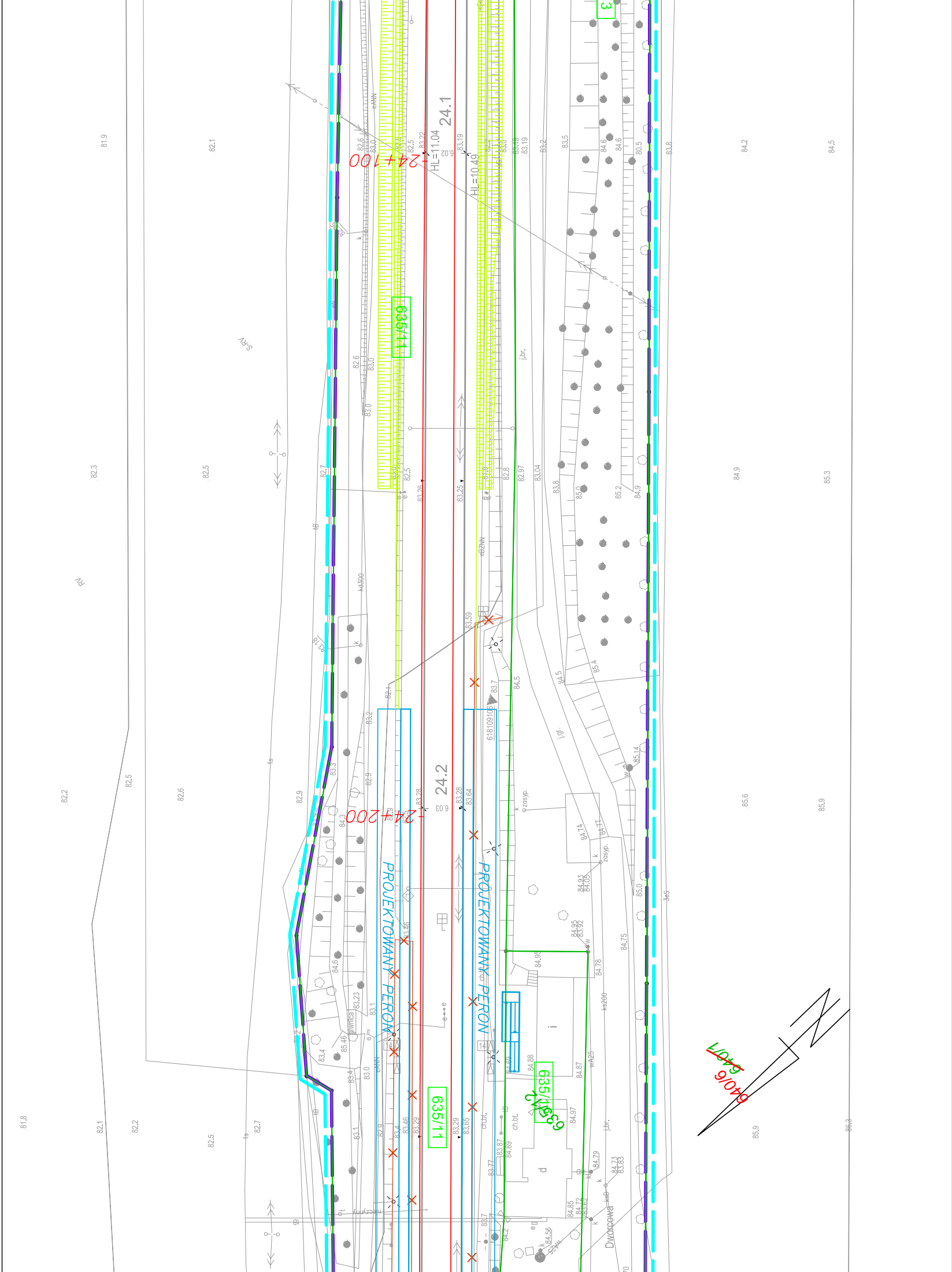
PROJEKTOWANY PERON
PROJEKTOWANY PERON
24+100
24+200
24.1
24.2
HL=11.04
HL=10.49
6.02
6.03
635/11
635/11
635/15
640/6
~~640/7~~
3
Dworcowa
S-RV
RV
kd300
ks200
eBZNN
eANN
j.br.
j.gr.
zasyp.
piwnica
ch.bt.
61810910
82.1
82.5
83.0
83.19
83.22
83.25
83.26
83.28
83.29
83.46
83.64
84.5
85.0
85.2
84.9
85.3
85.6
85.9

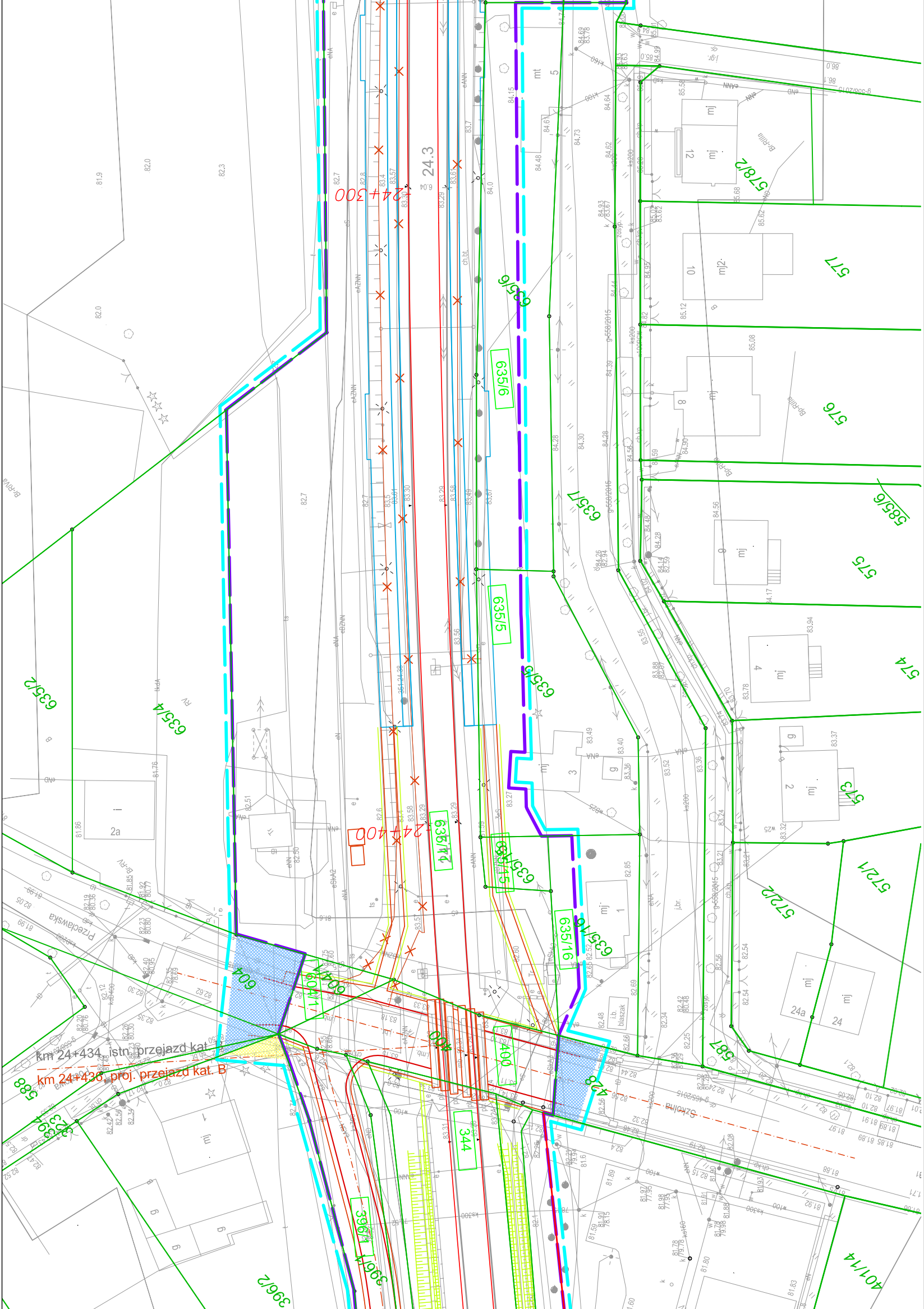
km 24+434, istn. przejazd kat. B
km 24+436, proj. przejazd kat. B
24+300
24+400
24.3
Przecławska
Szkolna
635/6
635/5
635/7
635/4
635/2
635/16
635/15
635/9
578/2
577
576
575
574
573
572/1
572/2
585/6
587
588
604
604/1
408
400
344
396/2
396/1
401/14
2a
mj
blaszak

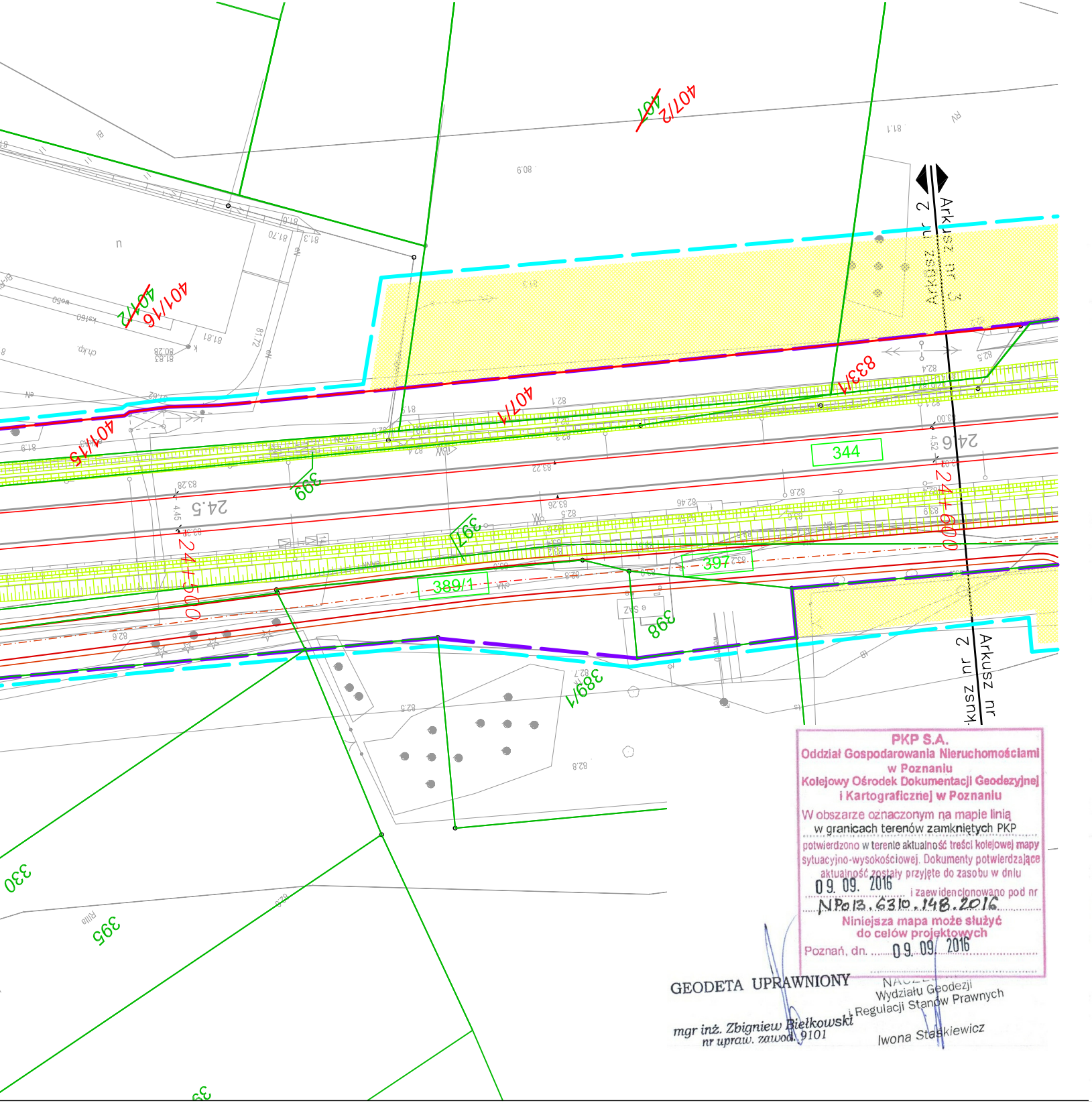
407/2
~~407~~
401/16
~~401/2~~
401/15
407/1
833/1
344
399
397
397
389/1
398
389/1
395
330
24.5
24.6
24+500
24+600
Arkusz nr 2
Arkusz nr 3
Arkusz nr 2
kusz nr 2
ch.kp.
80.9
81.1
82.8
82.5

PKP S.A.
Oddział Gospodarowania Nieruchomościami w Poznaniu
Kolejowy Ośrodek Dokumentacji Geodezyjnej i Kartograficznej w Poznaniu
W obszarze oznaczonym na mapie linią w granicach terenów zamkniętych PKP potwierdzono w terenie aktualność treści kolejowej mapy sytuacyjno-wysokościowej. Dokumenty potwierdzające aktualność zostały przyjęte do zasobu w dniu 09. 09. 2016 i zaewidencjonowano pod nr NPo13.6310.148.2016
Niniejsza mapa może służyć do celów projektowych
Poznań, dn. 09.09. 2016

NACZELNIK
Wydziału Geodezji
i Regulacji Stanów Prawnych
Iwona Stasiewicz

GEODETA UPRAWNIONY
mgr inż. Zbigniew Bielkowski
nr upraw. zawod. 9101

MAPA DO CELÓW PROJEKTOWYCH
SKALA 1: 500

ARKUSZ 29 (32)

REPRODUKCJA WZBRONIONA

Województwo:	wielkopolskie
Powiat:	szamotulski
Nazwa jed. ewid.:	gm. Szamotuły
Identyfikator jedn. ewid.:	302407_5
Nazwa obr. ewid.:	Baborowo
Identyfikator obr. ewid.:	302407_5.0801

Miejscowość: Baborowo
Działka: wg zakresu — — — —
KERG.: GK.6640.1.532.2016

Wszelkie trwałe obiekty budowlane podlegają wytyczeniu przez jednostki wykonawstwa geodezyjnego (Ustawa z dnia 17.05.1989 r. PRAWO GEODEZYJNE I KARTOGRAFICZNE Art. 27 ust. 2 pkt.2 DZ.U. Nr 30)

Układ współrzędnych prostokątnych płaskich	2000s5
Układ wysokości	Kronsztad

Nie wyklucza się istnienia w terenie innych nie wykazanych na niniejszej mapie urządzeń podziemnych, które nie były zgłoszone do inwentaryzacji lub o których brak jest informacji w instytucjach branżowych. Mapa wykonana bez ustalenia ograniczonych praw rzeczowych ujawnionych w księdze wieczystej.

MAPA DO CELÓW PROJEKTOWYCH
SKALA 1: 500

ARKUSZ 30 (32)

REPRODUKCJA WZBRONIONA

Województwo:	wielkopolskie
Powiat:	szamotulski
Nazwa jed. ewid.:	gm. Szamotuły
Identyfikator jedn. ewid.:	302407_5
Nazwa obr. ewid.:	Baborowo
Identyfikator obr. ewid.:	302407_5.0801

Miejscowość: Baborowo
KERG.: GK.6640.1.532.2016

Wszelkie trwałe obiekty budowlane podlegają wytyczeniu przez jednostki wykonawstwa geodezyjnego (Ustawa z dnia 17.05.1989 r. PRAWO GEODEZYJNE I KARTOGRAFICZNE Art. 27 ust. 2 pkt.2 DZ.U. Nr 30)

Układ współrzędnych prostokątnych płaskich	2000s5
Układ wysokości	Kronsztad

Nie wyklucza się istnienia w terenie innych nie wykazanych na niniejszej mapie urządzeń podziemnych, które nie były zgłoszone do inwentaryzacji lub o których brak jest informacji w instytucjach branżowych. Mapa wykonana bez ustalenia ograniczonych praw rzeczowych ujawnionych w księdze wieczystej.

MAPA DO CELÓW PROJEKTOWYCH
SKALA 1: 500

ARKUSZ 31 (32)

REPRODUKCJA WZBRONIONA

Województwo:	wielkopolskie
Powiat:	szamotulski
Nazwa jed. ewid.:	gm. Szamotuły
Identyfikator jedn. ewid.:	302407_5
Nazwa obr. ewid.:	Baborowo, Pamiątkowo
Identyfikator obr. ewid.:	302407_5.0801; 302407_5.0816

Miejscowość: Baborowo, Pamiątkowo
KERG.: GK.6640.1.532.2016

Wszelkie trwałe obiekty budowlane podlegają wytyczeniu przez jednostki wykonawstwa geodezyjnego (Ustawa z dnia 17.05.1989 r. PRAWO GEODEZYJNE I KARTOGRAFICZNE Art. 27 ust. 2 pkt.2 DZ.U. Nr 30)

Układ współrzędnych prostokątnych płaskich	2000s5
Układ wysokości	Kronsztad

Nie wyklucza się istnienia w terenie innych nie wykazanych na niniejszej mapie urządzeń podziemnych, które nie były zgłoszone do inwentaryzacji lub o których brak jest informacji w instytucjach branżowych. Mapa wykonana bez ustalenia ograniczonych praw rzeczowych ujawnionych w księdze wieczystej.

MAPA DO CELÓW PROJEKTOWYCH
SKALA 1: 500

ARKUSZ 32 (32)

REPRODUKCJA WZBRONIONA

Województwo:	wielkopolskie
Powiat:	szamotulski
Nazwa jed. ewid.:	gm. Szamotuły
Identyfikator jedn. ewid.:	302407_5
Nazwa obr. ewid.:	Przecław, Pamiątkowo
Identyfikator obr. ewid.:	302407_5.0819; 302407_5.0816

Miejscowość: Przecław, Pamiątkowo
KERG.: GK.6640.1.532.2016

Wszelkie trwałe obiekty budowlane podlegają wytyczeniu przez jednostki wykonawstwa geodezyjnego (Ustawa z dnia 17.05.1989 r. PRAWO GEODEZYJNE I KARTOGRAFICZNE Art. 27 ust. 2 pkt.2 DZ.U. Nr 30)

Układ współrzędnych prostokątnych płaskich	2000s5.
Układ wysokości	Kronsztad

Nie wyklucza się istnienia w terenie innych nie wykazanych na niniejszej mapie urządzeń podziemnych, które nie były zgłoszone do inwentaryzacji lub o których brak jest informacji w instytucjach branżowych. Mapa wykonana bez ustalenia ograniczonych praw rzeczowych ujawnionych w księdze wieczystej.

SZLAK ROKIETNICA-SZAMOTUŁY
km 18,360 - 30,500

Poświadcza się, że niniejszy dokument został opracowany w wyniku prac geodezyjnych i kartograficznych, których rezultaty zawiera operat techniczny wpisany do ewidencji materiałów państwowego zasobu geodezyjnego i kartograficznego

STAROSTA POWIATU SZAMOTULSKIEGO

P.3024.2016.2352
(Identyfikator ewidencyjny materiału zasobu – operatu technicznego)

2016-10-13
(Data wpisania operatu technicznego do ewidencji materiałów zasobu)

Z up. STAROSTY

mgr inż. Paweł Rybak
Kierownik PODGiK
(Imię, nazwisko i podpis osoby reprezentującej organ)

WYKONAŁ:
GEODETA UPRAWNIONY
Nr upr. 16262
mgr inż. Mariusz Jamiołkowski

Poświadcza się, że niniejszy dokument został opracowany w wyniku prac geodezyjnych i kartograficznych, których rezultaty zawiera operat techniczny wpisany do ewidencji materiałów państwowego zasobu geodezyjnego i kartograficznego

STAROSTA POWIATU SZAMOTULSKIEGO

P.3024.2016.2352
(Identyfikator ewidencyjny materiału zasobu – operatu technicznego)

2016-10-13
(Data wpisania operatu technicznego do ewidencji materiałów zasobu)

Z up. STAROSTY

mgr inż. Paweł Rybak
(Imię, nazwisko i podpis osoby reprezentującej organ)

GEODETA UPRAWNIONY
Nr upr. 16262
mgr inż. Mariusz Jamiołkowski

Poświadcza się, że niniejszy dokument został opracowany w wyniku prac geodezyjnych i kartograficznych, których rezultaty zawiera operat techniczny wpisany do ewidencji materiałów państwowego zasobu geodezyjnego i kartograficznego

STAROSTA POWIATU SZAMOTULSKIEGO

P.3024.2016.2352
(Identyfikator ewidencyjny materiału zasobu – operatu technicznego)

2016-10-13
(Data wpisania operatu technicznego do ewidencji materiałów zasobu)

Z up. STAROSTY

mgr inż. Paweł Rybak
Kierownik PODGiK
(Imię, nazwisko i podpis osoby reprezentującej organ)

GEODETA UPRAWNIONY
Nr upr. 16262
mgr inż. Mariusz Jamiołkowski

Poświadcza się, że niniejszy dokument został opracowany w wyniku prac geodezyjnych i kartograficznych, których rezultaty zawiera operat techniczny wpisany do ewidencji materiałów państwowego zasobu geodezyjnego i kartograficznego

STAROSTA POWIATU SZAMOTULSKIEGO

P.3024.2016.2352
(Identyfikator ewidencyjny materiału zasobu – operatu technicznego)

2016-10-13
(Data wpisania operatu technicznego do ewidencji materiałów zasobu)

Z up. STAROSTY

mgr inż. Paweł Rybak
Kierownik PODGiK
(Imię, nazwisko i podpis osoby reprezentującej organ)

GEODETA UPRAWNIONY
Nr upr. 16262
mgr inż. Mariusz Jamiołkowski

LEGENDA:

―	granice działek
32	numer działki
~~32~~	numer działki podlegającej podziałowi
32/1	numer działki po podziale
―	projektowana linia podziału działki
‒ ‒ ‒	linia rozgraniczająca
‒ ‒ ‒	granica obrębów
‒ ‒ ‒	teren niezbędny dla planowanej inwestycji
3773	działka stanowiąca własność / użytkowanie wieczyste PKP S.A.
3773	działka – obszar kolejowy – o nieuregulowanym stanie praw na rzecz PKP S.A.
▦	teren dróg publicznych – nieodpłatne zajęcie
▦	teren zajęty w ramach ograniczenia w korzystaniu
▦	teren wód płynących – nieodpłatne zajęcie

Linie, węzły i stacje kolejowe

◢	projektowany układ torowy
▭	projektowany rów / skarpa

Drogi

▦	projektowany przejazd drogowy

Obiekty inżynieryjne

⊐⊏	projektowane obiekty inżynieryjne

Konstrukcje budowlane i architektoniczne

▭	projektowane perony
▦	projektowany budynek nastawni
▭	projektowane kontenery
☒	rozbiórka budynków / innych konstrukcji

Zamawiający:

PKP POLSKIE LINIE KOLEJOWE S.A.

Wykonawca:

GRUPA ZUE BIURO PROJEKTÓW KOMUNIKACYJNYCH W POZNANIU Sp. z o.o.

Podwykonawca:

BPK BIURO PROJEKTÓW KOLEJOWYCH I USŁUG INWESTYCYJNYCH Sp. z o.o. w Łodzi

Funkcja	Imię i nazwisko	Uprawnienia	Podpis	Data	
OPRACOWAŁ	dr inż. arch. A. Serafin	17/R-282/LOOIA/09		03.2018	"MODERNIZACJA LINII KOLEJOWEJ E59 NA ODCINKU POZNAŃ GŁÓWNY - SZCZECIN DĄBIE" - CZĘŚĆ 1
OPRACOWAŁ	mgr inż. arch. A. Przepiórkowski			03.2018	
OPRACOWAŁ					**1.1.2 CZĘŚĆ OGÓLNA - LOT B** PRZEBIEG GRANIC INWESTYCJI PLAN SYTUACYJNY
Pracownia TB	Arkusz nr 2	Skala 1 : 500 Nr umowy podwykonawcy: 02/P/15013/Ł-2016.02-W			Nr umowy 90/107/0003/16/Z/I