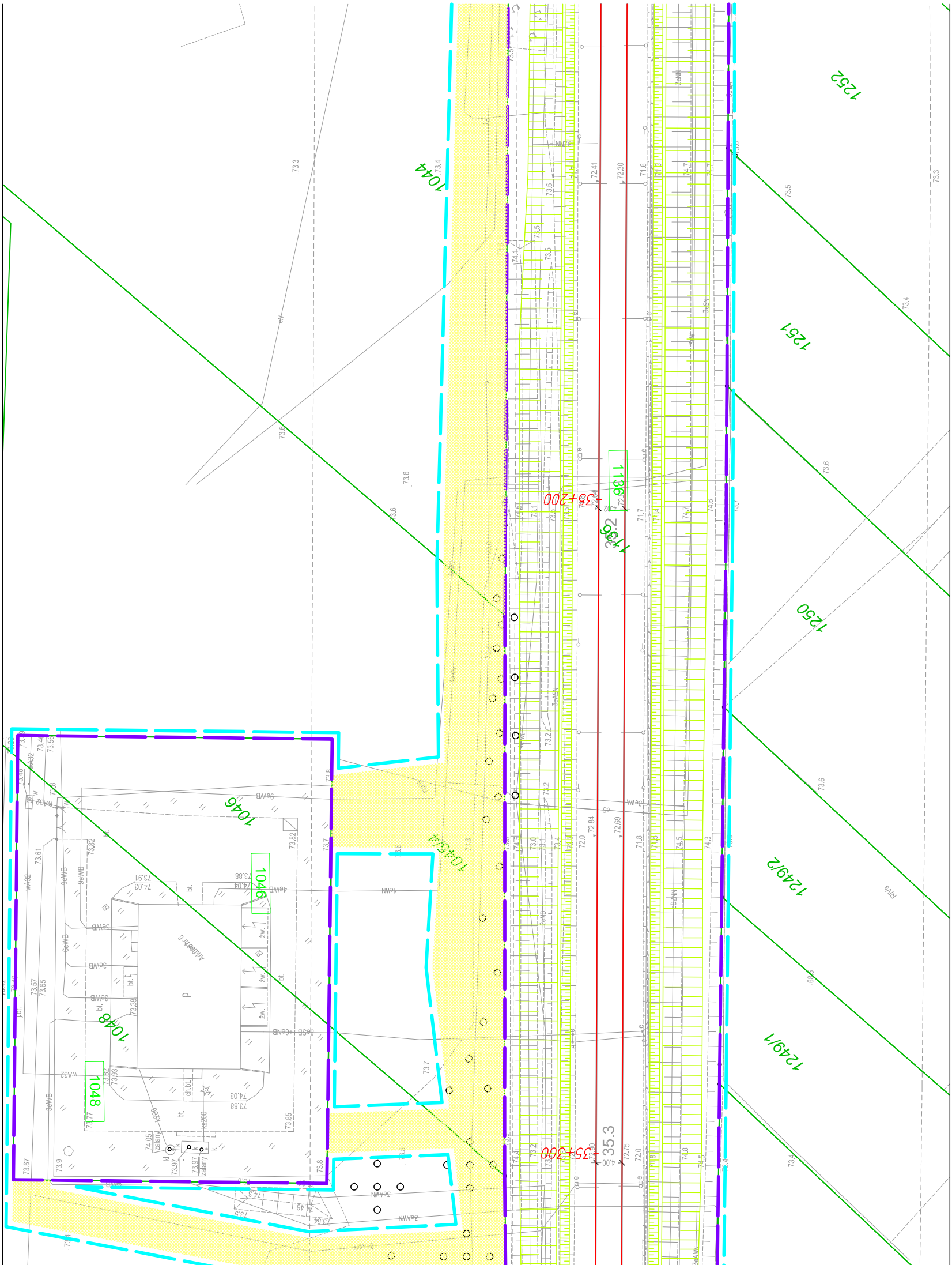
1044
1046
1048
1045/4
1136
1252
1251
1250
1249/2
1249/1
35+200
35+300
35.2
35.3
73.3
73.4
73.6
73.7
73.8
72.41
72.30
72.84
72.69
72.75
71.6
71.7
71.8
74.7
74.6
74.8
74.5
74.3
73.5
p
bt.
zalany
ks200
9eWD
6eWD
3eWD
4eWN
3eAWN
wA32
RVa

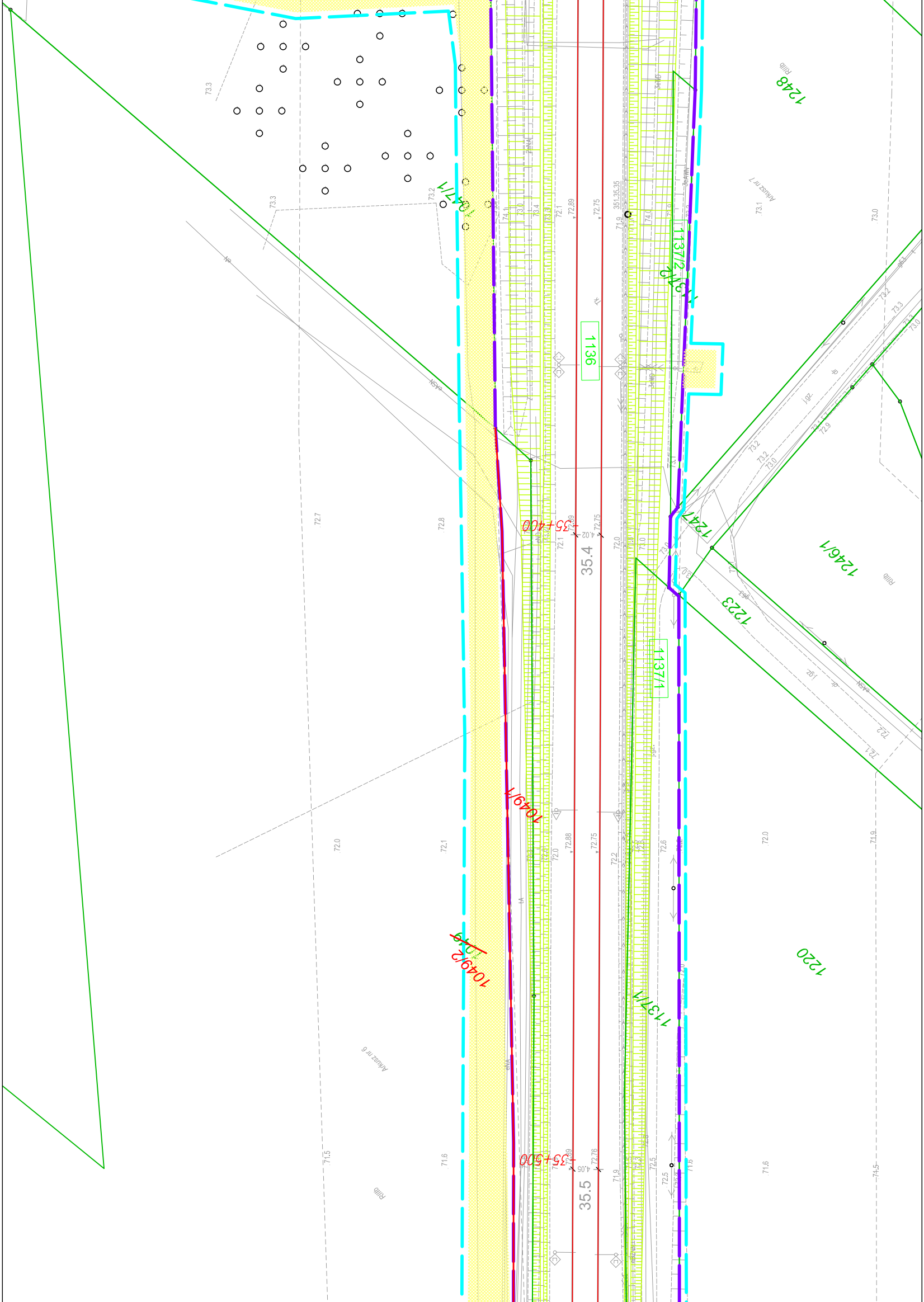
1248
RIIIb
Arkusz nr 7
1047/1
1137/2
1137/2
1136
35+400
35.4
1247
1246/1
RIIIb
1223
1137/1
1049/1
1049/2
1137/1
1220
Arkusz nr 6
35+500
35.5
RIIIb

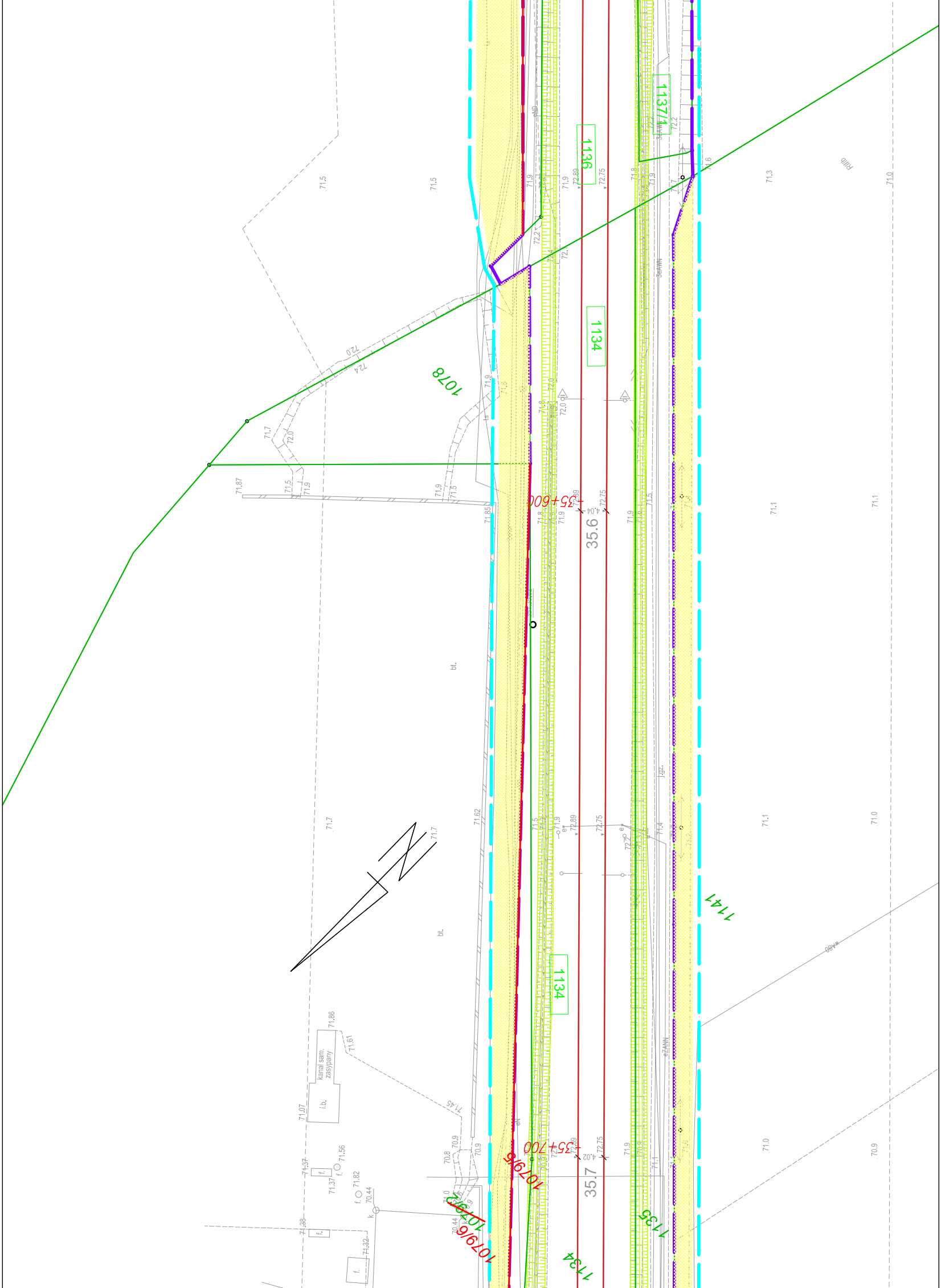

1136
1134
1137/4
1078
35+600
35.6
1141
1134
35+700
35.7
1079/5
1079/6
1135
1134
kanal sam. zasypany
i.b.
bt.
bt.
71.5
71.5
71.7
71.7
71.1
71.1
71.0
71.0
70.9
71.3
71.0
71.87
71.85
71.62
71.86
71.61
71.07
71.56
71.37
71.82
70.44
71.32
72.89
72.75
71.9
72.0

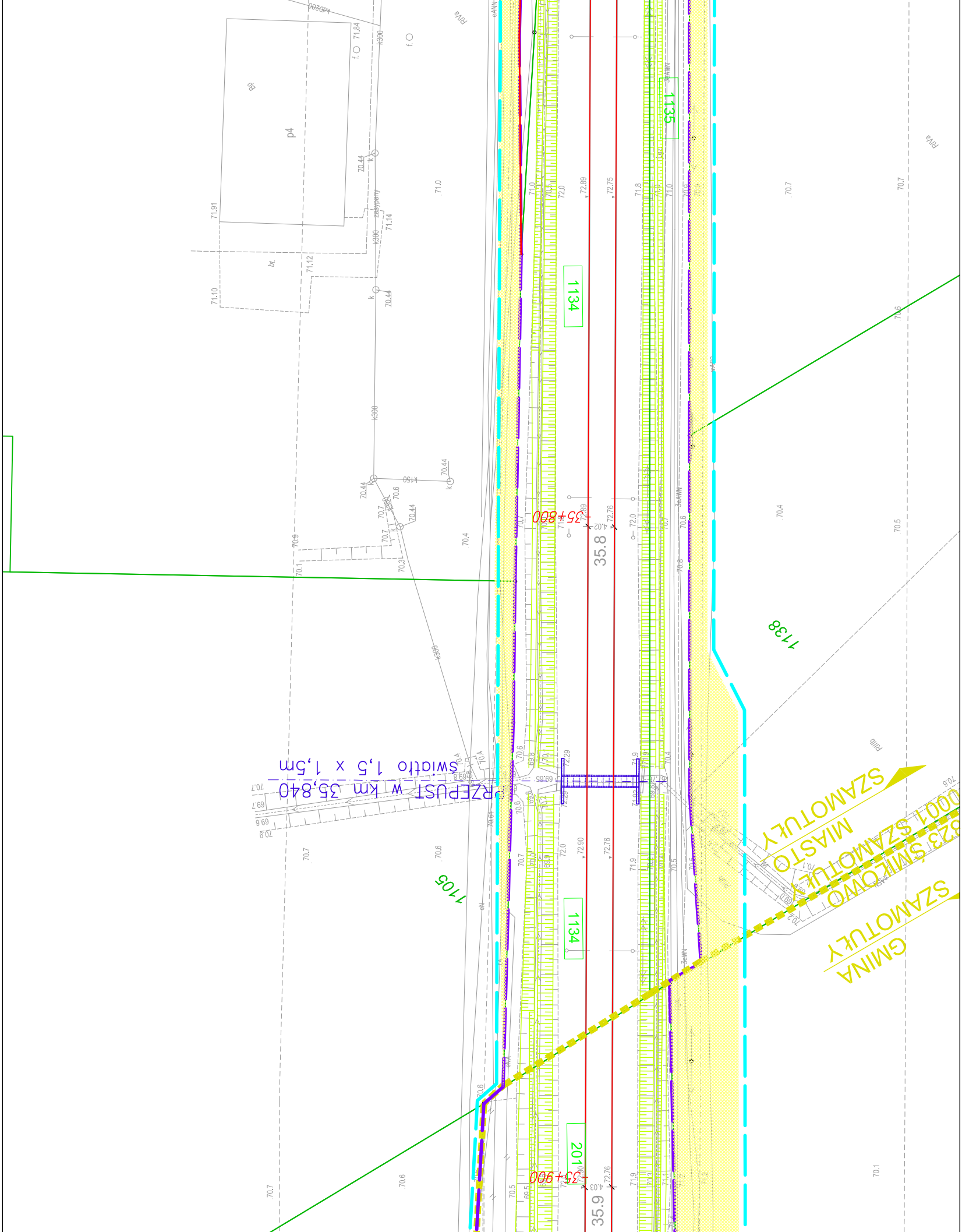
PRZEPUST w km 35,840
światło 1,5 x 1,5m
35+800
35+900
35.8
35.9
1134
1135
1138
1105
p4
SZAMOTUŁY
SZAMOTUŁY MIASTO
GMINA SZAMOTUŁY
ŚMIŁOWO

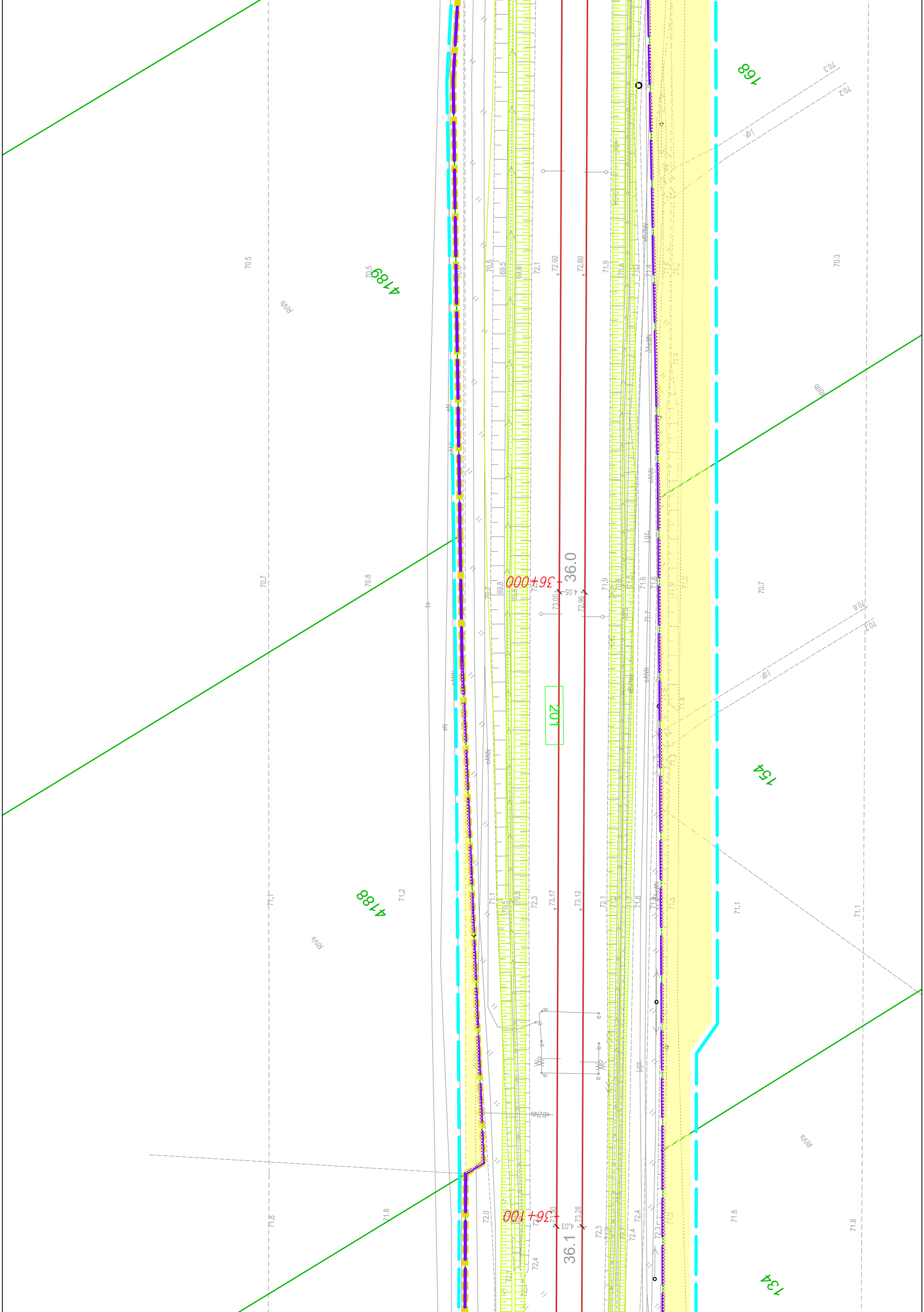

4189
4188
168
154
134
RVb
RVa
RIIIb
36.0
36.1
36+000
36+100
201
72.92
72.80
73.05
72.96
73.17
73.12
4,05
4,03
70.5
70.7
70.8
71.1
71.2
71.8
70.3
70.2
70.6
70.1
cANN
eBZNN
eN
ts
j.gr.
j.gz.

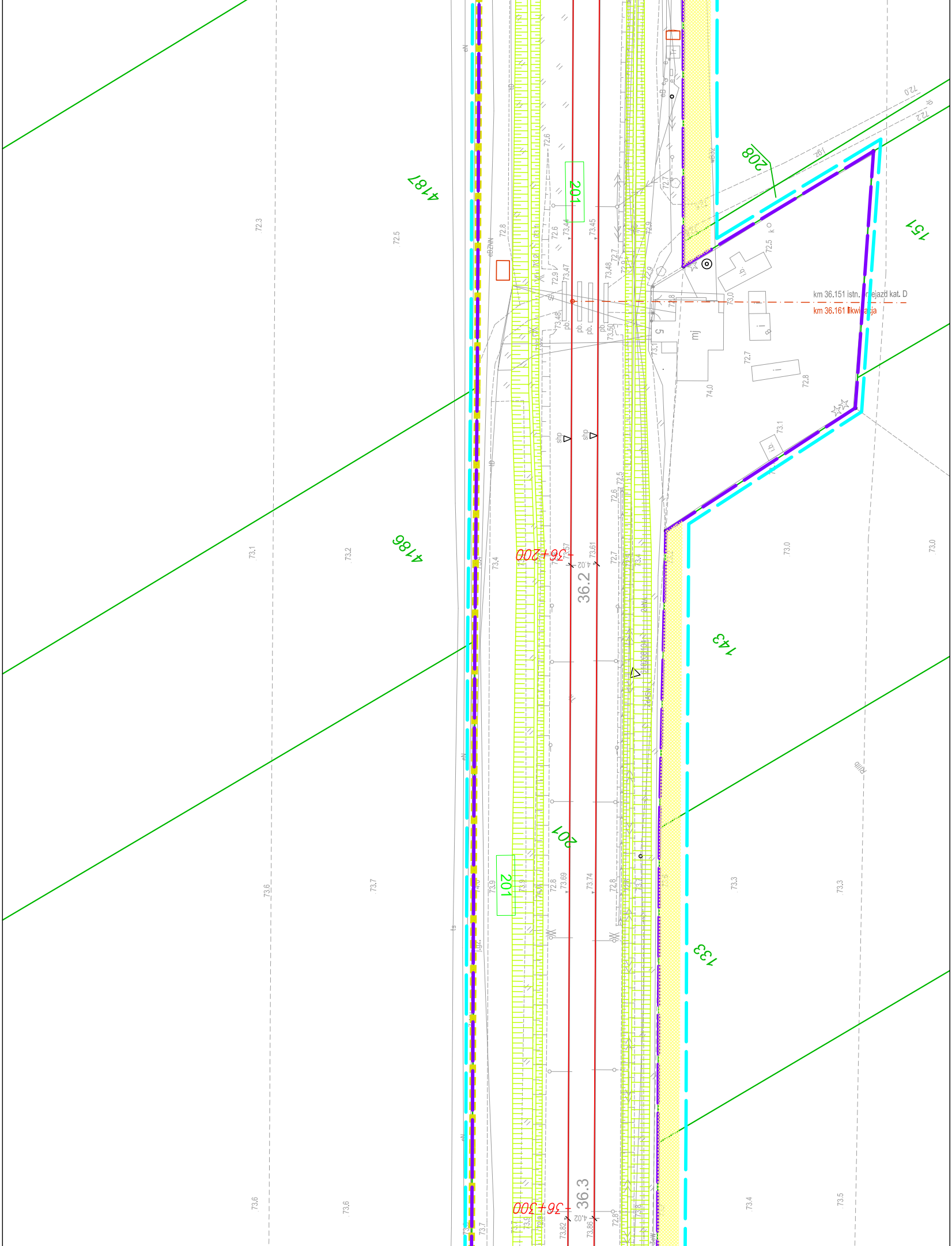
km 36.151 istn. przejazd kat. D
km 36.161 likwidacja
4187
4186
201
201
201
208
151
143
133
36.2
36.3
36+200
36+300
4,02
4,02
72.3
72.5
73.1
73.2
73.6
73.7
73.6
73.6
73.0
73.0
73.3
73.3
73.4
73.5
72.8
72.6
72.9
73.44
73.45
73.47
73.48
73.50
73.57
73.61
73.69
73.74
73.82
73.86
72.7
74.0
72.5
72.8
73.1
pb.
pb.
pb.
shp
shp
mj
i.b.
i.b.
i
eN
eN
eN
eBZNN
tD
tD
ts
Rlllb

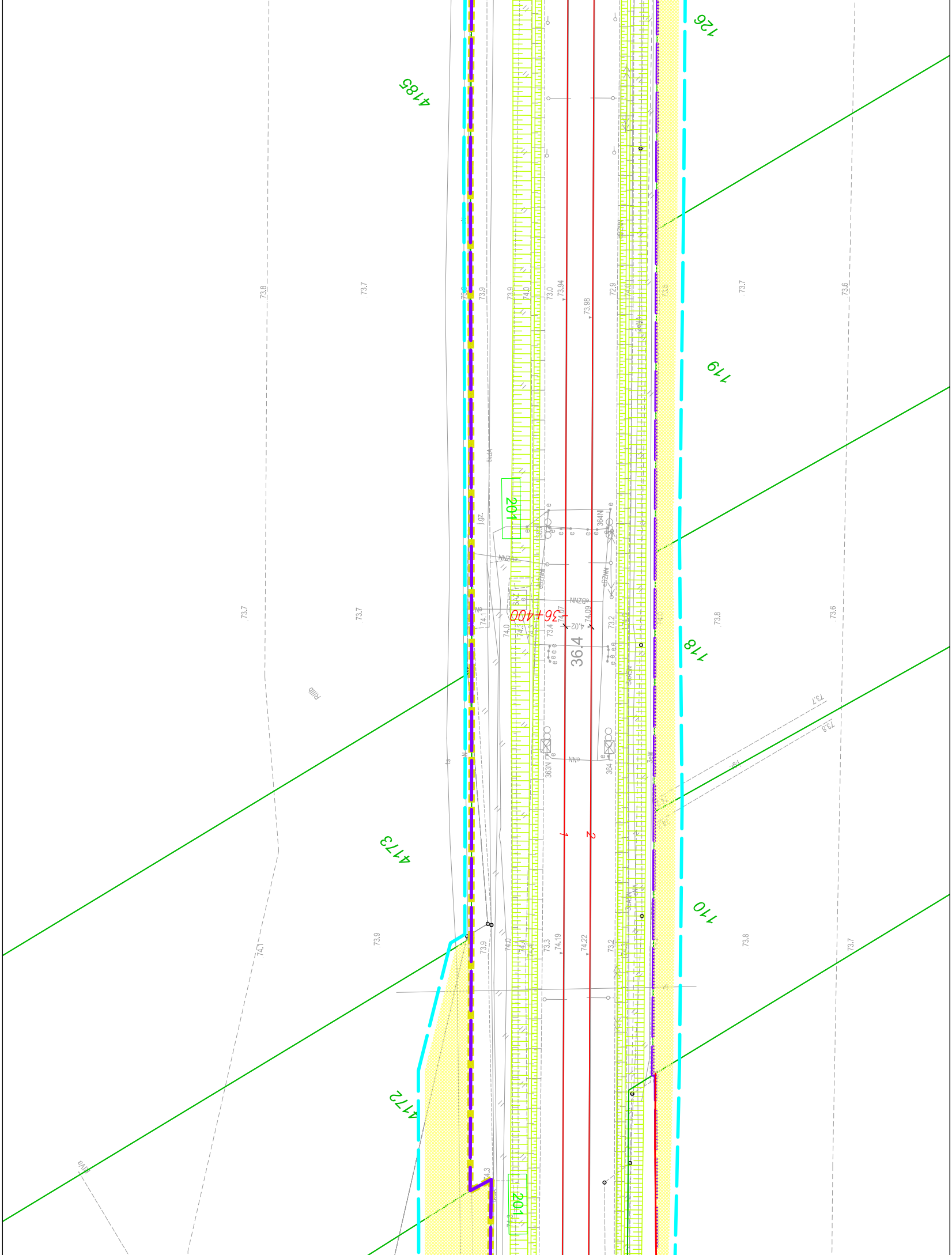

4185
126
119
118
110
4173
4172
201
201
36+400
36.4
1
2
73.8
73.7
73.7
73.9
73.9
74.0
73.0
73.94
73.98
72.9
73.7
73.6
73.7
73.7
74.1
74.0
73.4
74.07
74.09
74.02
73.2
73.8
73.6
363N
364N
364
363
73.9
74.1
73.9
74.0
74.4
73.3
74.19
74.22
73.2
73.8
73.7
73.7
73.8
74.3

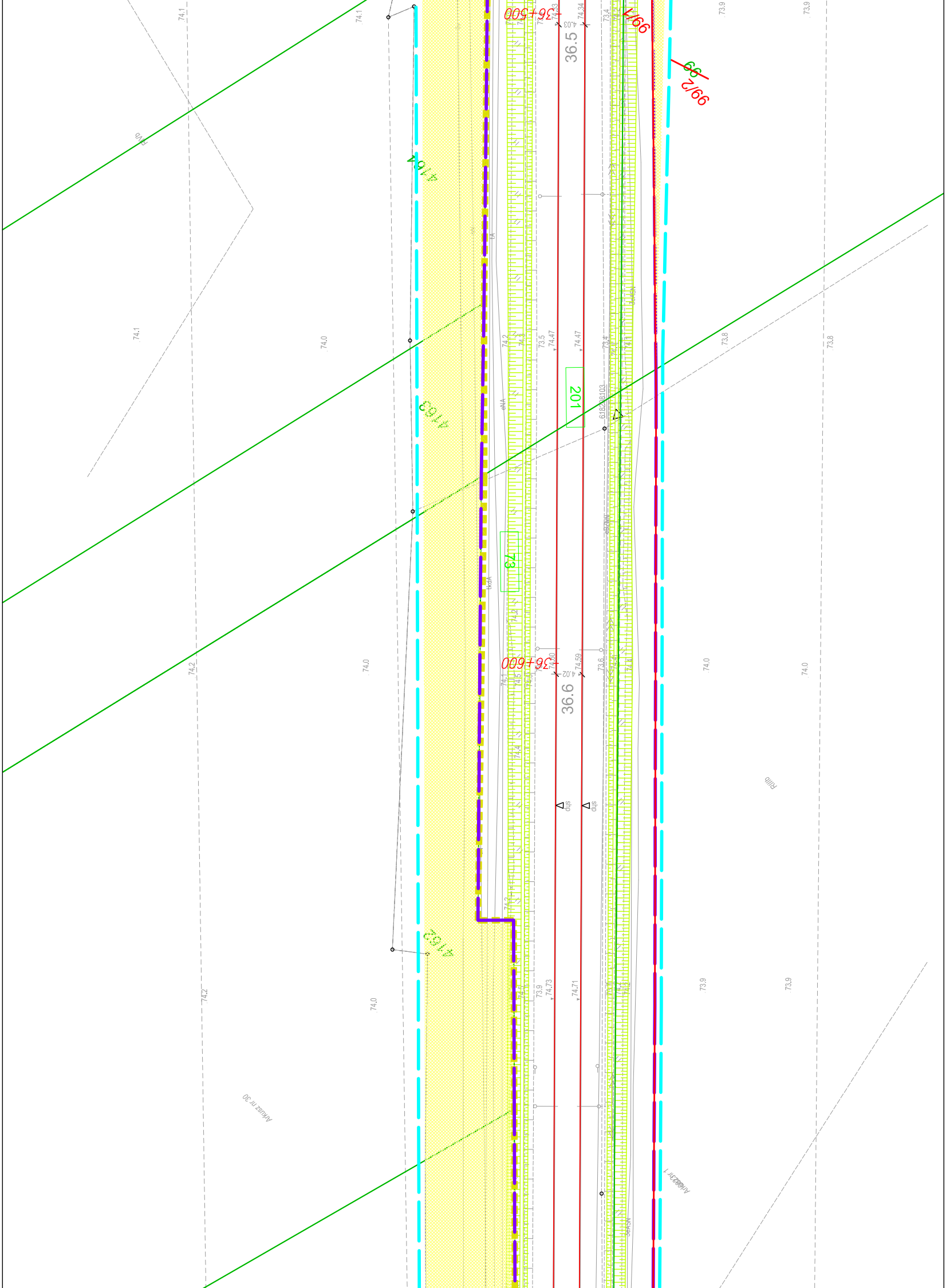

36+500
36.5
99/1
99
99/2
4164
4163
4162
201
73
36+600
36.6
6182308103
Arkusz nr 30
Arkusz nr 1
RIVb
RIIIb
74.1
74.0
74.2
73.9
73.8
74.47
74.59
74.71
74.73
74.34
shp

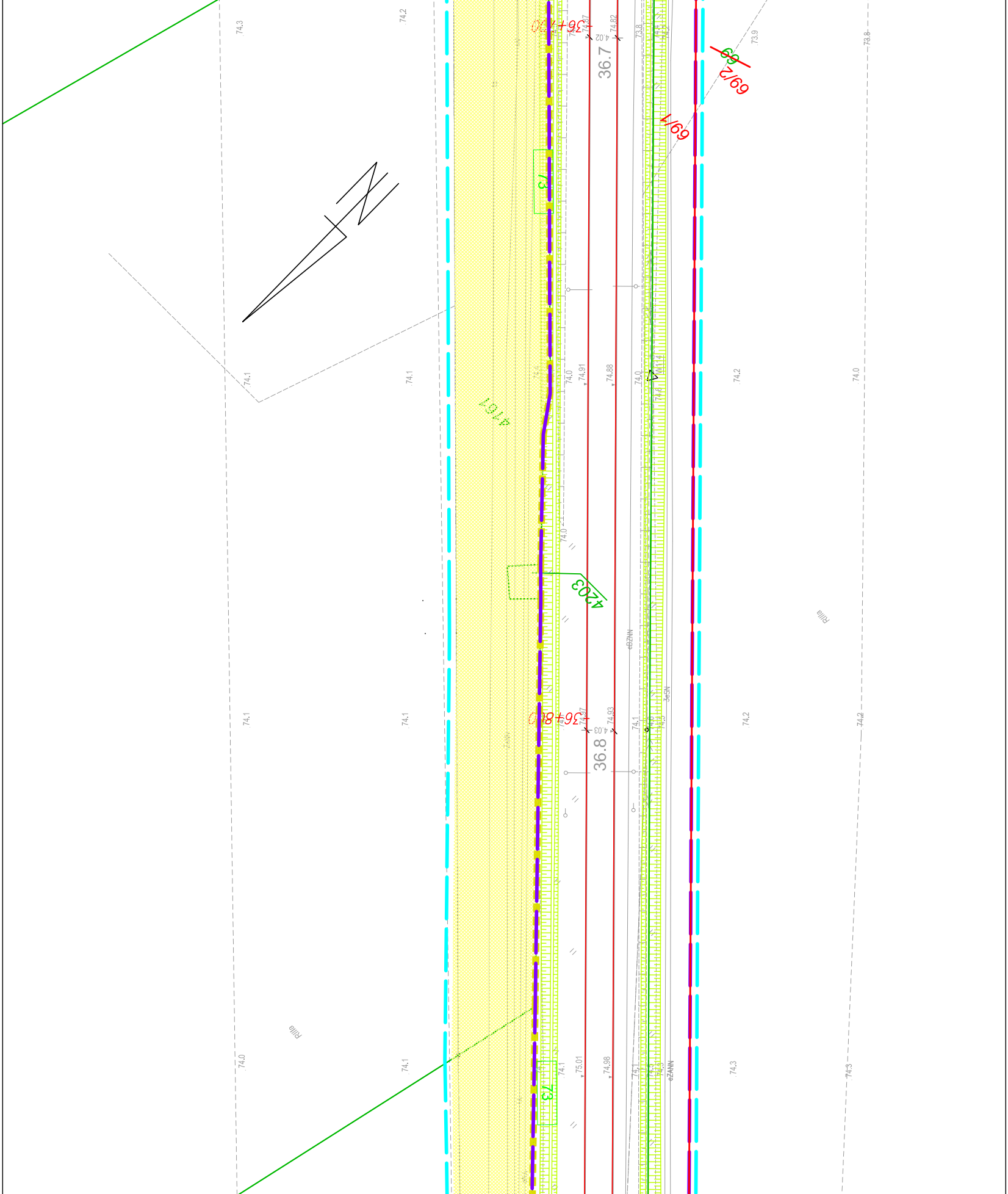
74.3
74.2
36+700
74.87
74.82
4.02
36.7
73.8
73.9
73.8
69
69/2
69/1
73
74.1
74.1
4161
74.0
74.91
74.88
74.0
W114
74.2
74.0
74.0
4203
eBZNN
3eSN
Rilla
36+800
74.97
74.93
4.03
36.8
74.1
74.1
74.1
74.2
74.2
74.0
74.1
74.1
75.01
74.98
74.1
eZANN
74.3
74.3
73
Rilla

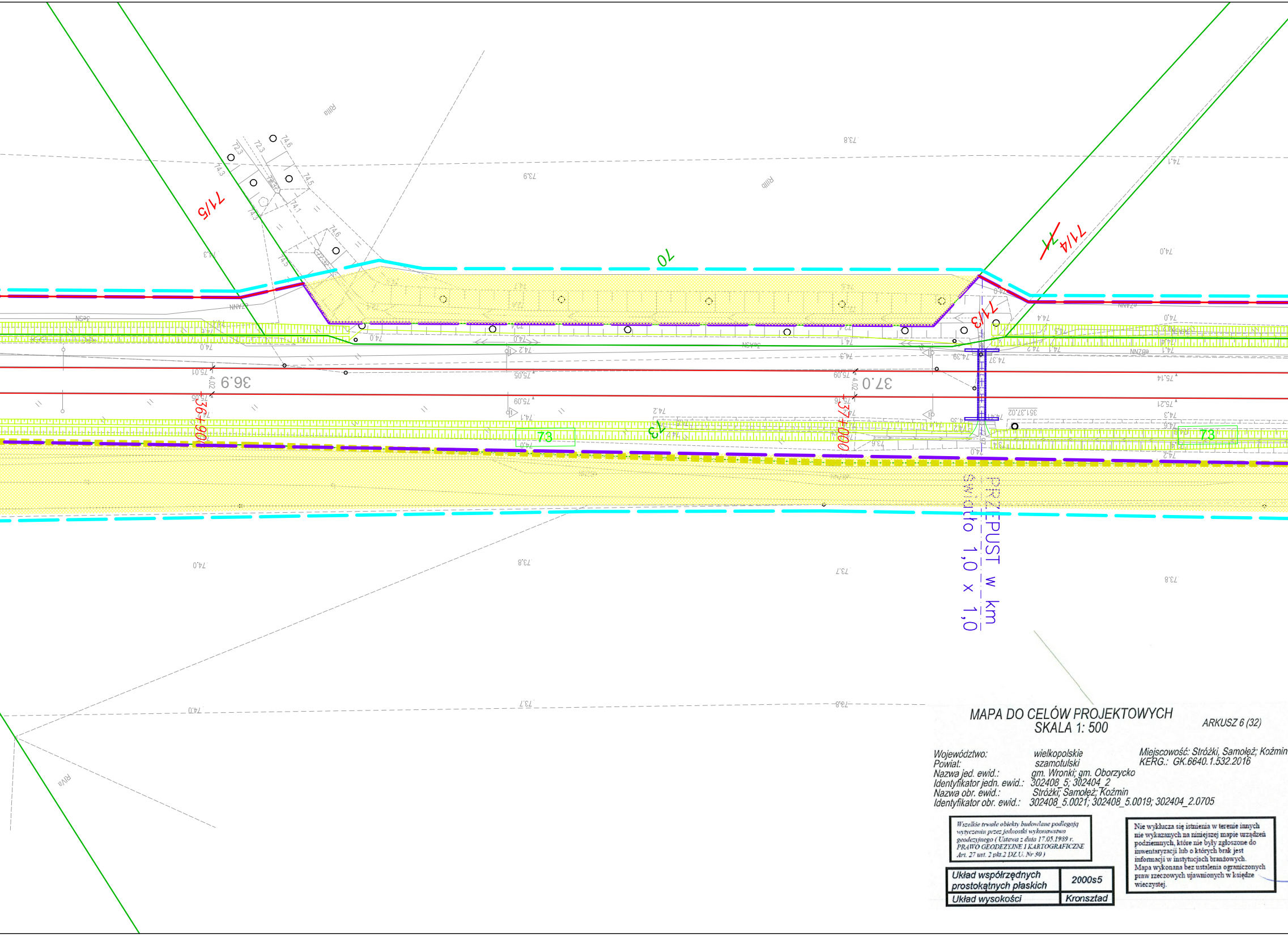
PRZEPUST w km
światło 1,0 x 1,0
36+900
37+000
36.9
37.0
70
71/5
71/4
71
71/3
73
351.37.02
RIVa
RIIIa
RIIIb

MAPA DO CELÓW PROJEKTOWYCH
SKALA 1: 500

ARKUSZ 6 (32)

Województwo: wielkopolskie
Powiat: szamotulski
Nazwa jed. ewid.: gm. Wronki; gm. Oborzycko
Identyfikator jedn. ewid.: 302408_5; 302404_2
Nazwa obr. ewid.: Stróżki; Samołęż; Koźmin
Identyfikator obr. ewid.: 302408_5.0021; 302408_5.0019; 302404_2.0705

Miejscowość: Stróżki, Samołęż; Koźmin
KERG.: GK.6640.1.532.2016

Wszelkie trwałe obiekty budowlane podlegają wytyczeniu przez jednostki wykonawstwa geodezyjnego (Ustawa z dnia 17.05.1989 r. PRAWO GEODEZYJNE I KARTOGRAFICZNE Art. 27 ust. 2 pkt.2 DZ.U. Nr 30)

Układ współrzędnych prostokątnych płaskich	2000s5
Układ wysokości	Kronsztad

Nie wyklucza się istnienia w terenie innych nie wykazanych na niniejszej mapie urządzeń podziemnych, które nie były zgłoszone do inwentaryzacji lub o których brak jest informacji w instytucjach branżowych. Mapa wykonana bez ustalenia ograniczonych praw rzeczowych ujawnionych w księdze wieczystej.

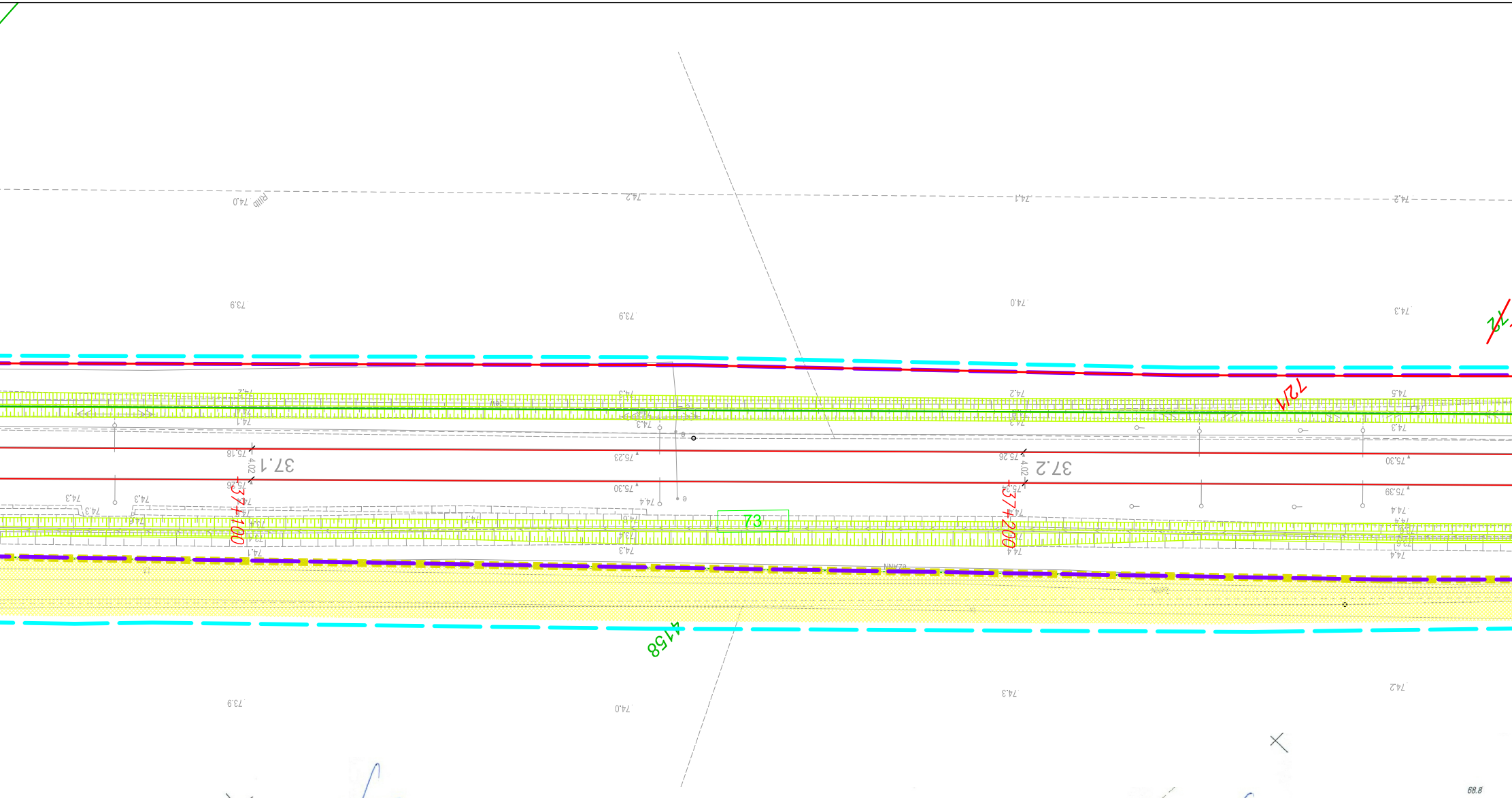
37+100
37.1
37+200
37.2
73
4158
72/1
Rów
74.0
74.2
74.1
73.9
74.3
74.4
75.18
75.23
75.30
75.26
75.39
4.02
68.8

Poświadcza się, że niniejszy dokument został opracowany w wyniku prac geodezyjnych i kartograficznych, których rezultaty zawiera operat techniczny wpisany do ewidencji materiałów państwowego zasobu geodezyjnego i kartograficznego

STAROSTA POWIATU SZAMOTULSKIEGO

P.3024.2016.2352
(Identyfikator ewidencyjny materiału zasobu – operatu technicznego)

2016-10-13
(Data wpisania operatu technicznego do ewidencji materiałów zasobu)

Z up. STAROSTY
mgr inż. Paweł Rybak
(Imię, nazwisko i podpis osoby reprezentującej organ)

GEODETA UPRAWNIONY
Nr upr. 16262
mgr inż. Mariusz Jamiołkowski

MAPA DO CELÓW PROJEKTOWYCH
SKALA 1: 500

ARKUSZ 7 (32)

REPRODUKCJA WZBRONIONA

Województwo: wielkopolskie
Powiat: szamotulski
Nazwa jed. ewid.: gm. Wronki; gm. Oborzycko
Identyfikator jedn. ewid.: 302408_5; 302404_2
Nazwa obr. ewid.: Samołęż; Koźmin
Identyfikator obr. ewid.: 302408_5.0019; 302404_2.0705

Miejscowość: Samołęż, Koźmin
KERG.: GK.6640.1.532.2016

Wszelkie trwałe obiekty budowlane podlegają wytyczeniu przez jednostki wykonawstwa geodezyjnego (Ustawa z dnia 17.05.1989 r. PRAWO GEODEZYJNE I KARTOGRAFICZNE Art. 27 ust. 2 pkt.2 DZ.U. Nr 30)

Układ współrzędnych prostokątnych płaskich	2000s5
Układ wysokości	Kronsztad

Nie wyklucza się istnienia w terenie innych nie wykazanych na niniejszej mapie urządzeń podziemnych, które nie były zgłoszone do inwentaryzacji lub o których brak jest informacji w instytucjach branżowych. Mapa wykonana bez ustalenia ograniczonych praw rzeczowych ujawnionych w księdze wieczystej.

Poświadcza się, że niniejszy dokument został opracowany w wyniku prac geodezyjnych i kartograficznych, których rezultaty zawiera operat techniczny wpisany do ewidencji materiałów państwowego zasobu geodezyjnego i kartograficznego

STAROSTA POWIATU SZAMOTULSKIEGO

P.3024.2016.2352
(Identyfikator ewidencyjny materiału zasobu – operatu technicznego)

2016-10-13
(Data wpisania operatu technicznego do ewidencji materiałów zasobu)

Z up. STAROSTY
mgr inż. Paweł Rybak
(Imię, nazwisko i podpis osoby reprezentującej organ)

GEODETA UPRAWNIONY
Nr upr. 16262
mgr inż. Mariusz Jamiołkowski

MAPA DO CELÓW PROJEKT
SKALA 1: 500

REPRODUKCJA WZBRONIONA

Województwo: wielkopolskie
Powiat: szamotulski
Nazwa jed. ewid.: gm. Oborzycko
Identyfikator jedn. ewid.: 302404_2
Nazwa obr. ewid.: Koźmin; Ordzin
Identyfikator obr. ewid.: 302404_2.0705; 302404_2.

Mie
KE

Wszelkie trwałe obiekty budowlane podlegają wytyczeniu przez jednostki wykonawstwa geodezyjnego (Ustawa z dnia 17.05.1989 r. PRAWO GEODEZYJNE I KARTOGRAFICZNE Art. 27 ust. 2 pkt.2 DZ.U. Nr 30)

Układ współrzędnych prostokątnych płaskich	2000s5
Układ wysokości	Kronsztad

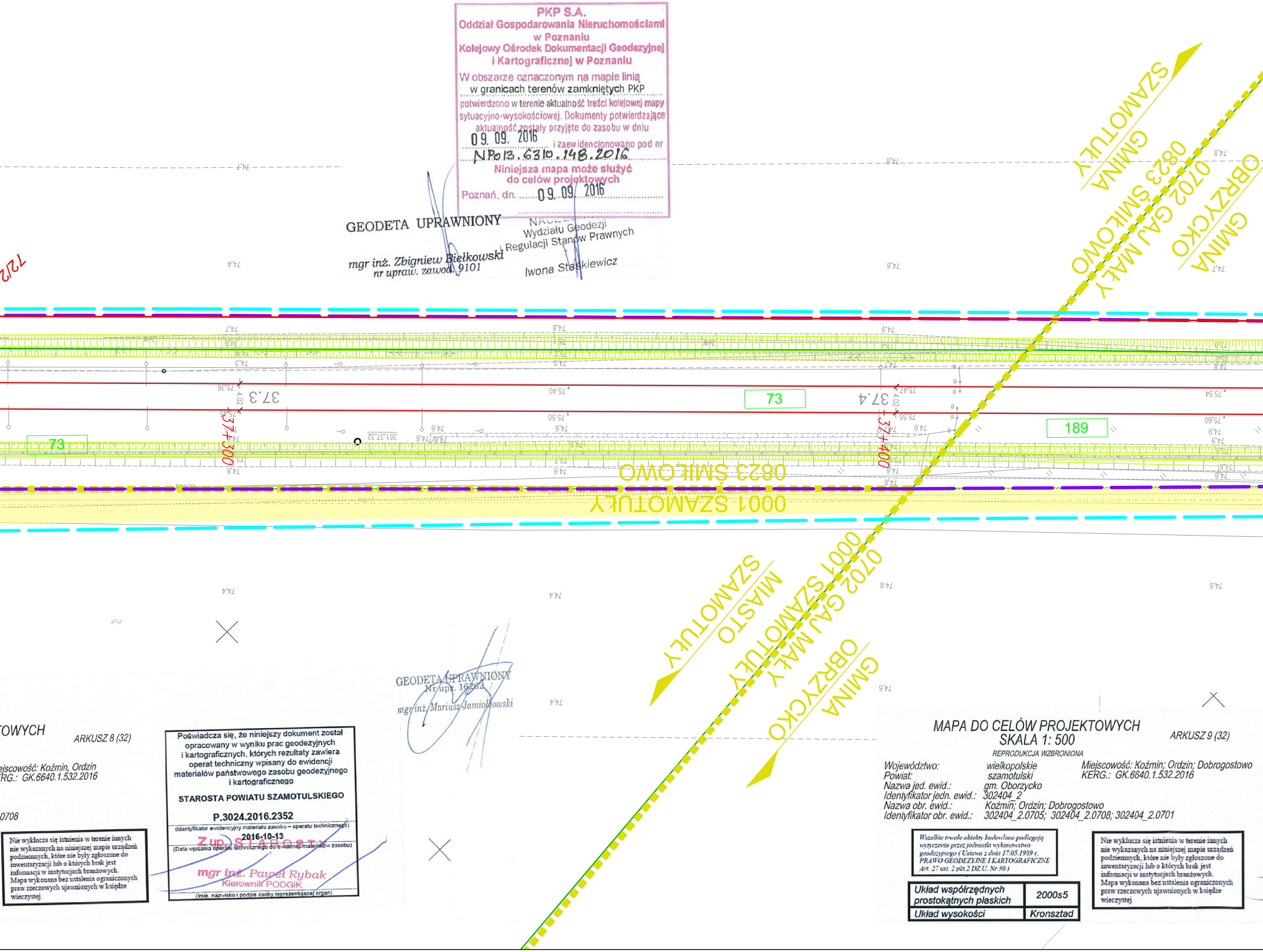
72/2
73
37.3
37+300
351.37.32
73
37.4
37+400
189
0823 ŚMIŁOWO
0001 SZAMOTUŁY
GMINA SZAMOTUŁY
0823 ŚMIŁOWO
0702 GAJ MAŁY
GMINA OBRZYCKO
SZAMOTUŁY MIASTO
0001 SZAMOTUŁY
0702 GAJ MAŁY
GMINA OBRZYCKO

PKP S.A.
Oddział Gospodarowania Nieruchomościami w Poznaniu
Kolejowy Ośrodek Dokumentacji Geodezyjnej i Kartograficznej w Poznaniu
W obszarze oznaczonym na mapie linią w granicach terenów zamkniętych PKP
potwierdzono w terenie aktualność treści kolejowej mapy sytuacyjno-wysokościowej. Dokumenty potwierdzające aktualność zostały przyjęte do zasobu w dniu
09. 09. 2016 i zaewidencjonowano pod nr
NPo13.6310.148.2016
Niniejsza mapa może służyć do celów projektowych
Poznań, dn. 09. 09. 2016

GEODETA UPRAWNIONY
mgr inż. Zbigniew Bielkowski
nr upraw. zawod. 9101

NACZ…
Wydziału Geodezji
i Regulacji Stanów Prawnych
Iwona Staśkiewicz

TOWYCH

ARKUSZ 8 (32)

ejscowość: Koźmin, Ordzin
RG.: GK.6640.1.532.2016

0708

Nie wyklucza się istnienia w terenie innych nie wykazanych na niniejszej mapie urządzeń podziemnych, które nie były zgłoszone do inwentaryzacji lub o których brak jest informacji w instytucjach branżowych. Mapa wykonana bez ustalenia ograniczonych praw rzeczowych ujawnionych w księdze wieczystej.

Poświadcza się, że niniejszy dokument został opracowany w wyniku prac geodezyjnych i kartograficznych, których rezultaty zawiera operat techniczny wpisany do ewidencji materiałów państwowego zasobu geodezyjnego i kartograficznego

STAROSTA POWIATU SZAMOTULSKIEGO

P.3024.2016.2352
(Identyfikator ewidencyjny materiału zasobu – operatu technicznego)

2016-10-13
(Data wpisania operatu technicznego do ewidencji materiałów zasobu)

Z up. STAROSTY
mgr inż. Paweł Rybak
Kierownik PODGiK
(Imię, nazwisko i podpis osoby reprezentującej organ)

GEODETA UPRAWNIONY
Nr upr. 16262
mgr inż. Mariusz Jamiołkowski

MAPA DO CELÓW PROJEKTOWYCH
SKALA 1: 500

ARKUSZ 9 (32)

REPRODUKCJA WZBRONIONA

Województwo: wielkopolskie
Powiat: szamotulski
Nazwa jed. ewid.: gm. Oborzycko
Identyfikator jedn. ewid.: 302404_2
Nazwa obr. ewid.: Koźmin; Ordzin; Dobrogostowo
Identyfikator obr. ewid.: 302404_2.0705; 302404_2.0708; 302404_2.0701

Miejscowość: Koźmin; Ordzin; Dobrogostowo
KERG.: GK.6640.1.532.2016

Wszelkie trwałe obiekty budowlane podlegają wytyczeniu przez jednostki wykonawstwa geodezyjnego (Ustawa z dnia 17.05.1989 r. PRAWO GEODEZYJNE I KARTOGRAFICZNE Art. 27 ust. 2 pkt.2 DZ.U. Nr 30)

Układ współrzędnych prostokątnych płaskich	2000s5
Układ wysokości	Kronsztad

Nie wyklucza się istnienia w terenie innych nie wykazanych na niniejszej mapie urządzeń podziemnych, które nie były zgłoszone do inwentaryzacji lub o których brak jest informacji w instytucjach branżowych. Mapa wykonana bez ustalenia ograniczonych praw rzeczowych ujawnionych w księdze wieczystej.

SZLAK SZAMOTUŁY- WRONKI
km 34,000 - 49,850

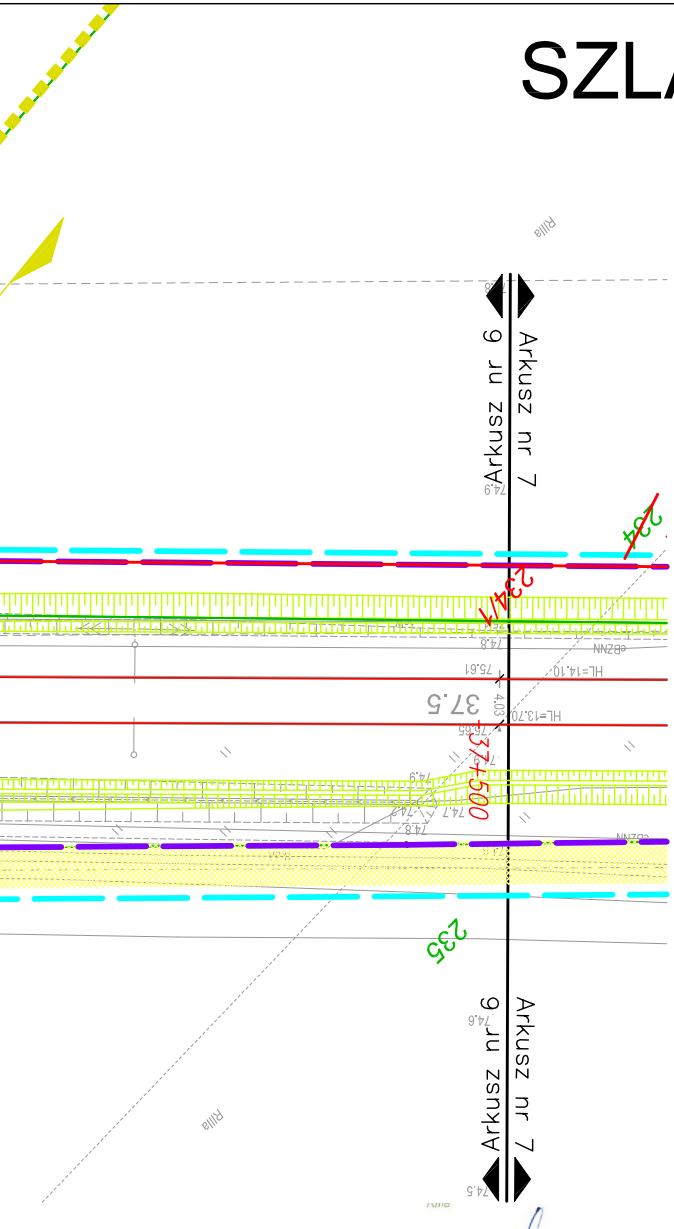
Arkusz nr 6
Arkusz nr 7
Arkusz nr 6
Arkusz nr 7
224
234/1
37.5
37+500
235
74.5
74.6
74.7
74.8
74.9
75.61
HL=14.10
HL=13.70
Rilla

LEGENDA:

―	granice działek
32	numer działki
~~*32*~~	numer działki podlegającej podziałowi
32/1	numer działki po podziale
―	projektowana linia podziału działki
‒ ‒ ‒	linia rozgraniczająca
‒ ‒ ‒	granica obrębów
‒ ‒ ‒	teren niezbędny dla planowanej inwestycji
3773	działka stanowiąca własność / użytkowanie wieczyste PKP S.A.
3773	działka – obszar kolejowy – o nieuregulowanym stanie prawnym na rzecz PKP S.A.
▨	teren dróg publicznych – nieodpłatne zajęcie
▨	teren zajęty w ramach ograniczenia w korzystaniu
▨	teren wód płynących – nieodpłatne zajęcie

Linie, węzły i stacje kolejowe

◢	projektowany układ torowy
▨	projektowany rów / skarpa

Drogi

▨	projektowany przejazd drogowy

Obiekty inżynieryjne

⊐⊏	projektowane obiekty inżynieryjne

Konstrukcje budowlane i architektoniczne

▭	projektowane perony
▨	projektowany budynek nastawni
▭	projektowane kontenery
☒	rozbiórka budynków / innych konstrukcji

Poświadcza się, że niniejszy dokument został opracowany w wyniku prac geodezyjnych i kartograficznych, których rezultaty zawiera operat techniczny wpisany do ewidencji materiałów państwowego zasobu geodezyjnego i kartograficznego

STAROSTA POWIATU SZAMOTULSKIEGO

P.3024.2016.2352
(Identyfikator ewidencyjny materiału zasobu – operatu technicznego)

2016-10-13
(Data wpisania operatu technicznego do ewidencji materiałów zasobu)

Z up. STAROSTY
mgr inż. Paweł Rybak
(Imię, nazwisko i podpis osoby reprezentującej organ)

GEODETA UPRAWNIONY
Nr upr. 16262
mgr inż. Mariusz Jarmołkowski

Zamawiający:
PKP POLSKIE LINIE KOLEJOWE S.A.

Wykonawca:
GRUPA ZUE BIURO PROJEKTÓW KOMUNIKACYJNYCH W POZNANIU Sp. z o.o.

Podwykonawca:
BPK BIURO PROJEKTÓW KOLEJOWYCH I USŁUG INWESTYCYJNYCH Sp. z o.o. w Łodzi

Funkcja	Imię i nazwisko	Uprawnienia	Podpis	Data
OPRACOWAŁ	dr inż. arch. A. Serafin	17/R-282/LOOIA/09		03.2018
OPRACOWAŁ	mgr inż. arch. A. Przepiórkowski			03.2018
OPRACOWAŁ				

"MODERNIZACJA LINII KOLEJOWEJ E59 NA ODCINKU POZNAŃ GŁÓWNY - SZCZECIN DĄBIE" - CZĘŚĆ 1

1.1.2 CZĘŚĆ OGÓLNA - LOT B
PRZEBIEG GRANIC INWESTYCJI
PLAN SYTUACYJNY

Pracownia TB	Arkusz nr 6	Skala 1 : 500 Nr umowy podwykonawcy: 02/P/15013/Ł-2016.02-W	Nr umowy 90/107/0003/16/Z/I