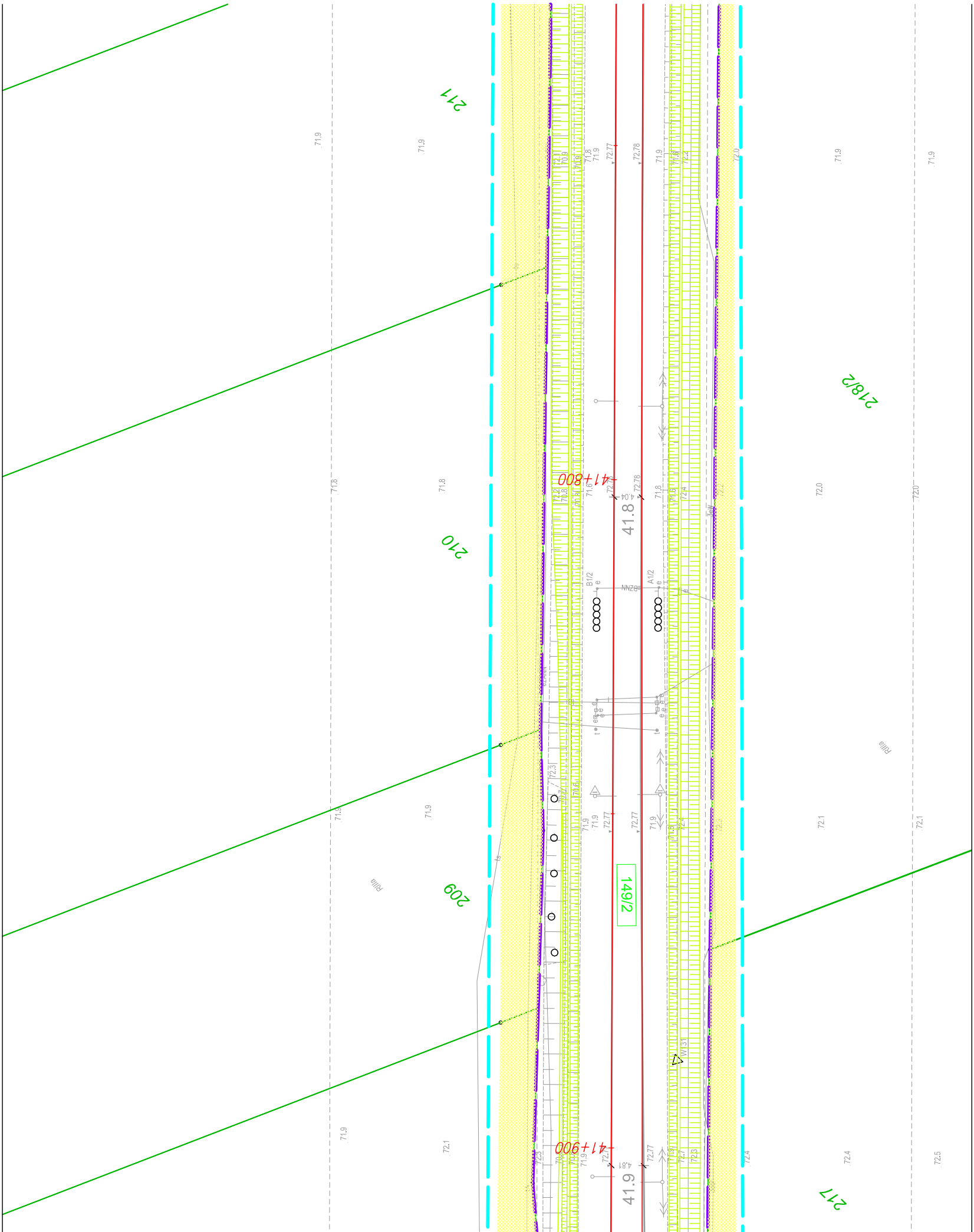
211
210
209
218/2
217
149/2
41+800
41+900
41.8
41.9
B1/2
A1/2
Rilla
Rilla
W131
4.04
4.81
72.77
72.78
71.9
71.8
72.0
72.1
72.4
72.5

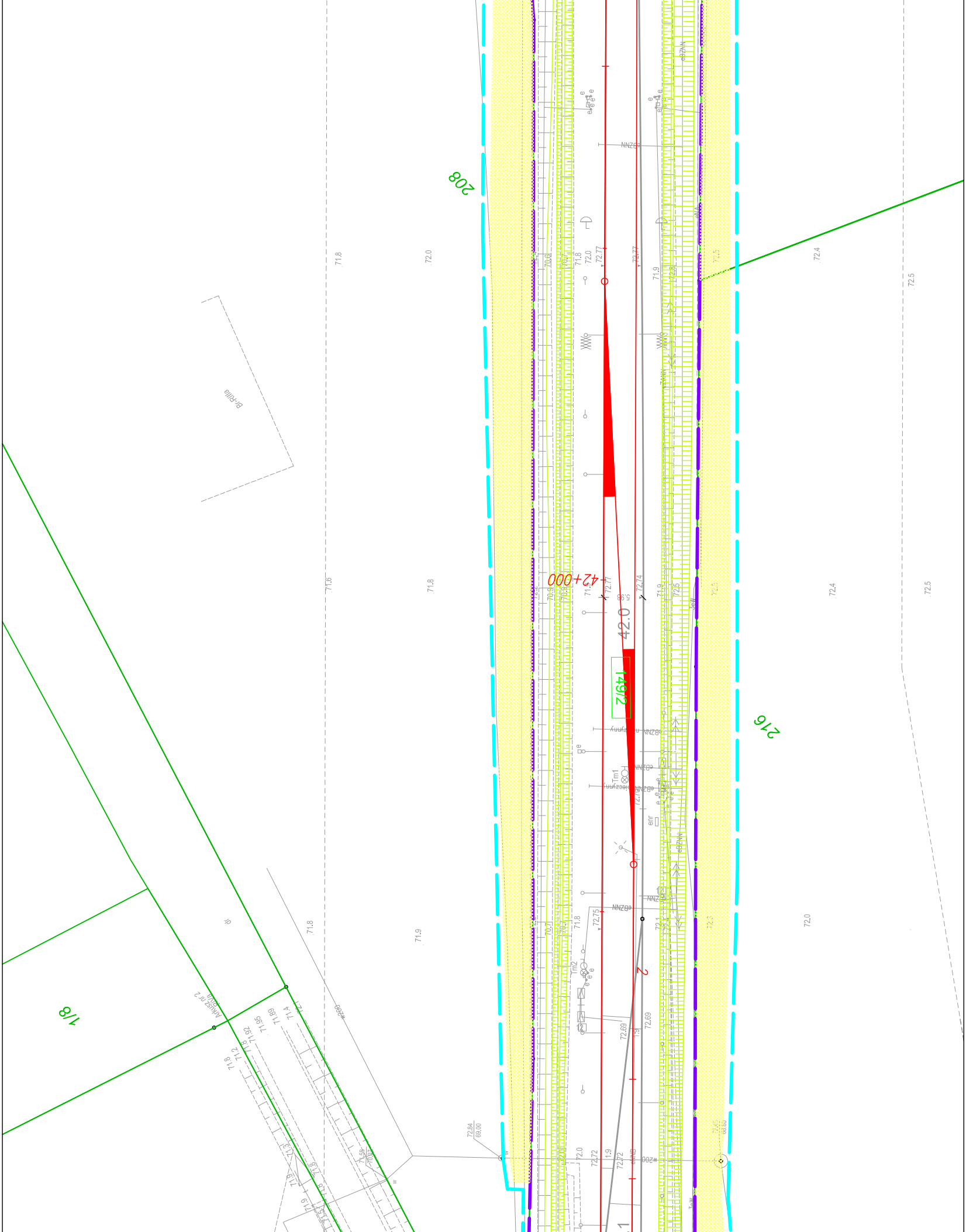
208
216
1/8
42+000
42.0
149/2
2
1
Tm1
Tm2
Arkusz nr 2
71.8
72.0
71.6
71.8
71.9
72.4
72.5
72.0
72.77
72.74
72.75
72.69
72.72
72.84
69.00

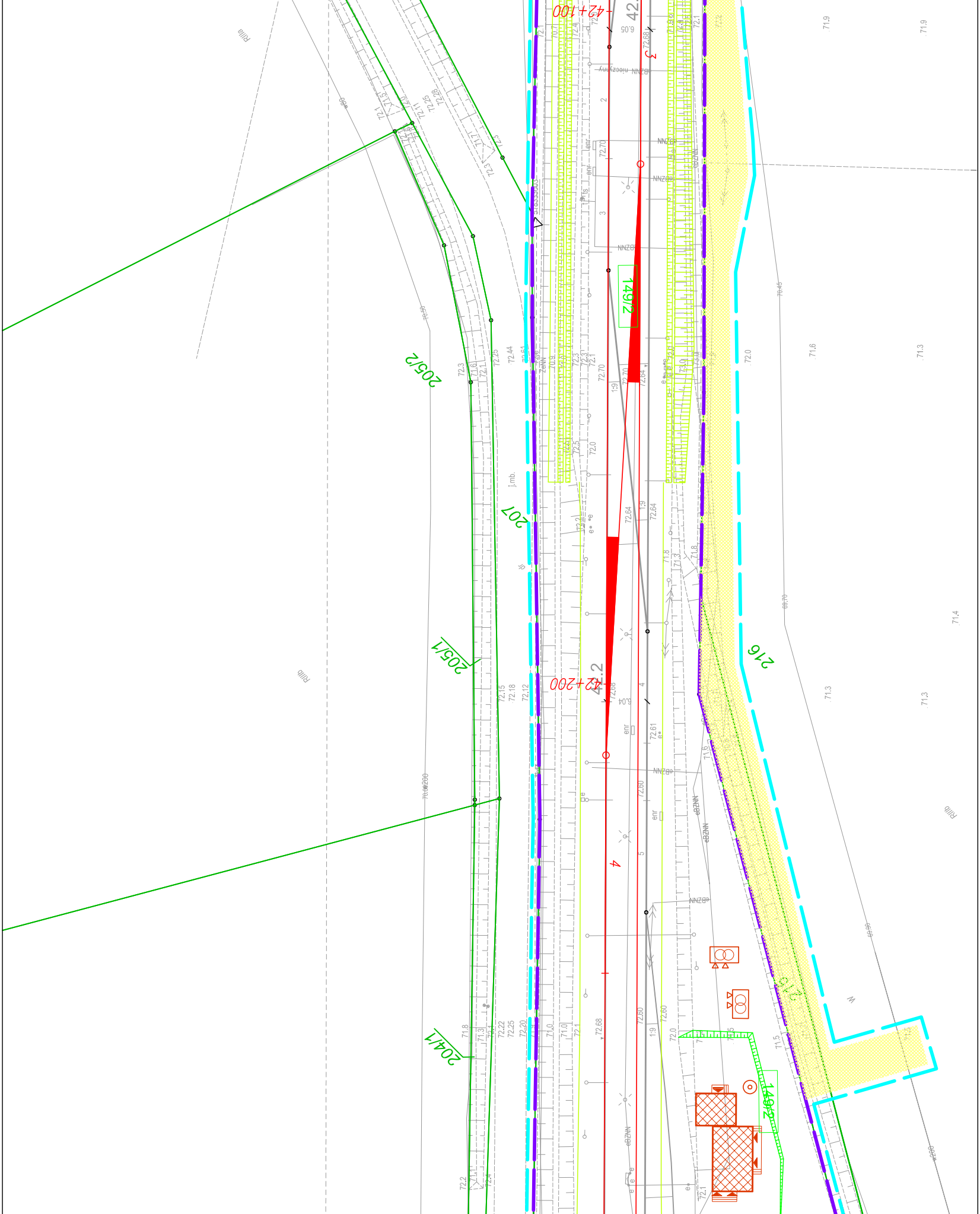
42+100
42+200
205/2
207
205/1
204/1
216
149/2
215
3
4
Rilla
Rilib
j.mb.
eBZNN nieczynny
BZNN
enr
72.70
72.64
72.60
72.68
6.05
6.04
1:9
72.0
72.44
72.25
72.15
72.18
72.12
72.22
72.20
71.8
71.3
71.6
71.9
71.4
71.5
72.1
72.2

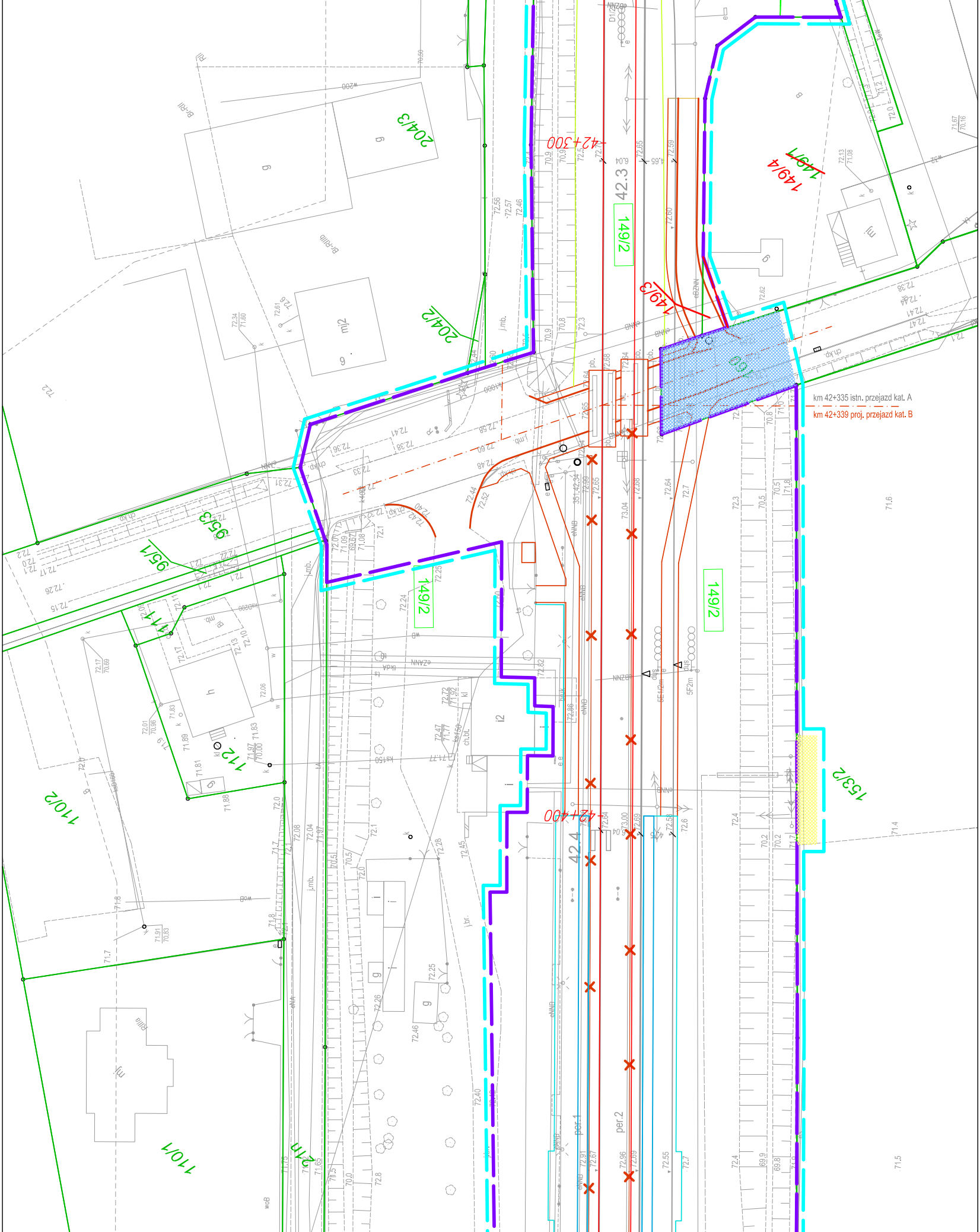
km 42+335 istn. przejazd kat. A
km 42+339 proj. przejazd kat. B
42+300
42+400
42.3
42.4
149/2
149/3
149/4
149/1
160
204/3
204/2
95/3
95/1
111
112
110/2
110/1
111
153/2
per.1
per.2
mj2
mj
g
h
i2
i
eNNB
NNZ
ch.kp.
j.mb.
j.br.
5F2m
5E1/2m
Br-Rlllb
Br-Rlll
Rlll
Rllla
w200
k

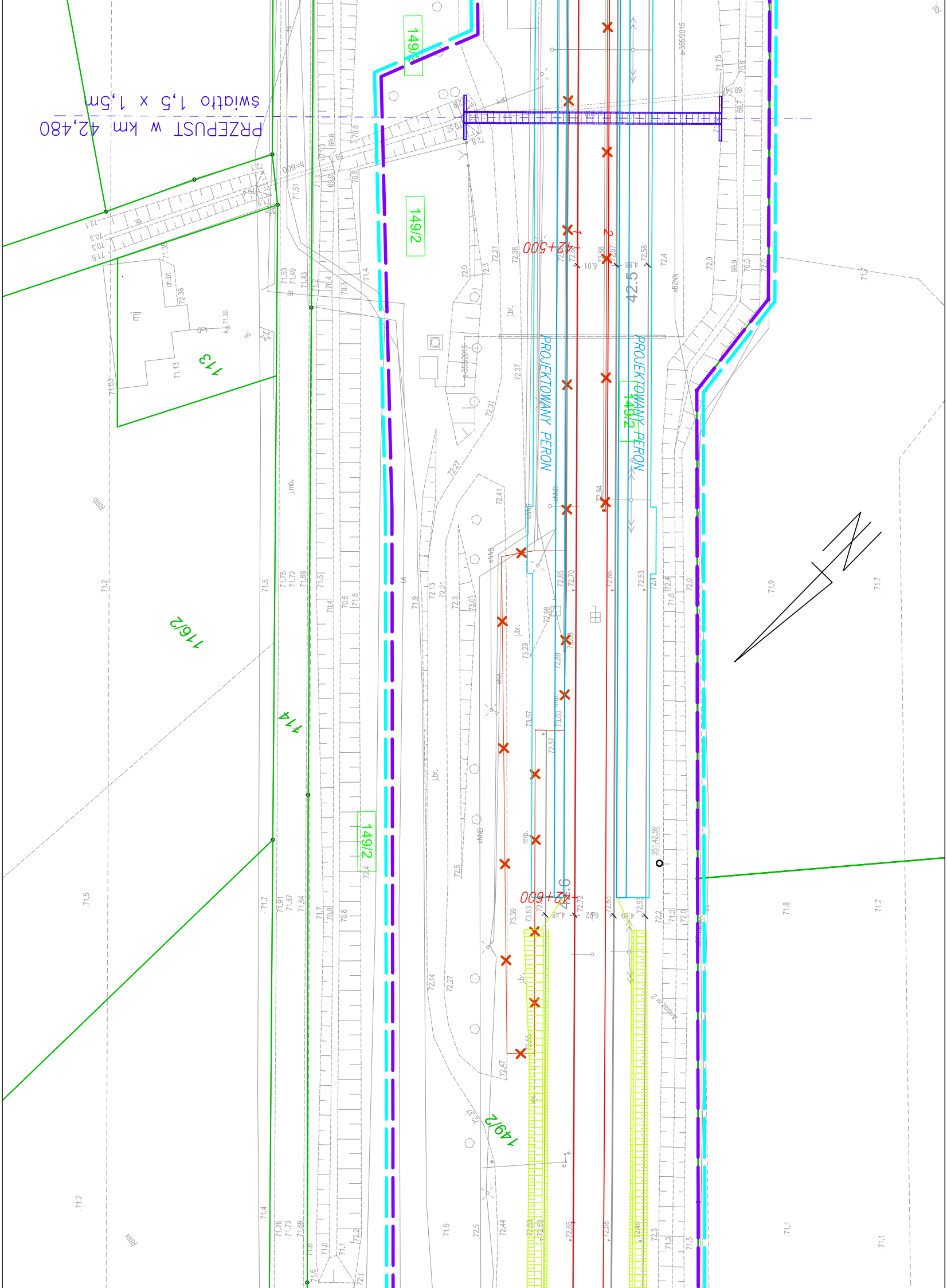
PRZEPUST w km 42,480
światło 1,5 x 1,5m
149/2
149/2
149/2
149/2
149/2
113
114
116/2
PROJEKTOWANY PERON
PROJEKTOWANY PERON
42+500
42+600
42.5
42.6
mj
ch.bt.
j.mb.
j.br.
eNNB
eBZNN
eNA
Rlllb
Rllla
351.42.59
Arkusz nr 2

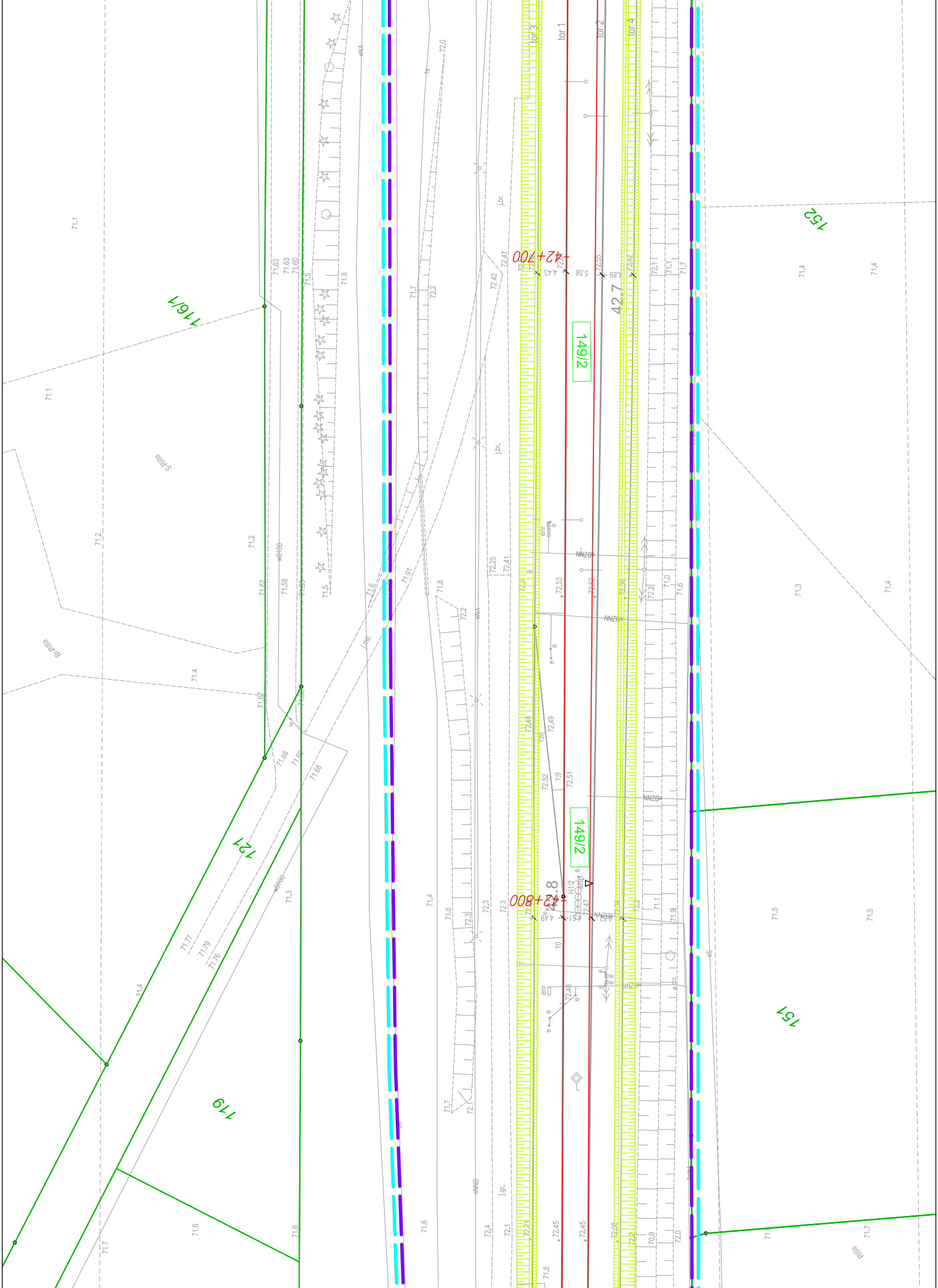
tor 3
tor 1
tor 2
tor 4
152
116/1
42+700
42.7
149/2
149/2
42+800
121
119
151
j.br.
j.br.
j.gr.
eNA
eNN
NNZ
H1/2
wB100
wB100
S-Rilla
Br-Rilla
Rilla
72.0
71.1
71.1
71.2
71.2
71.4
71.4
71.4
71.4
71.3
71.3
71.5
71.5
71.6
71.6
71.7
71.7
71.8
72.47
72.42
72.2
72.3
72.53
72.52
72.49
72.51
72.45
72.45
72.4
72.1
5.58
5.89

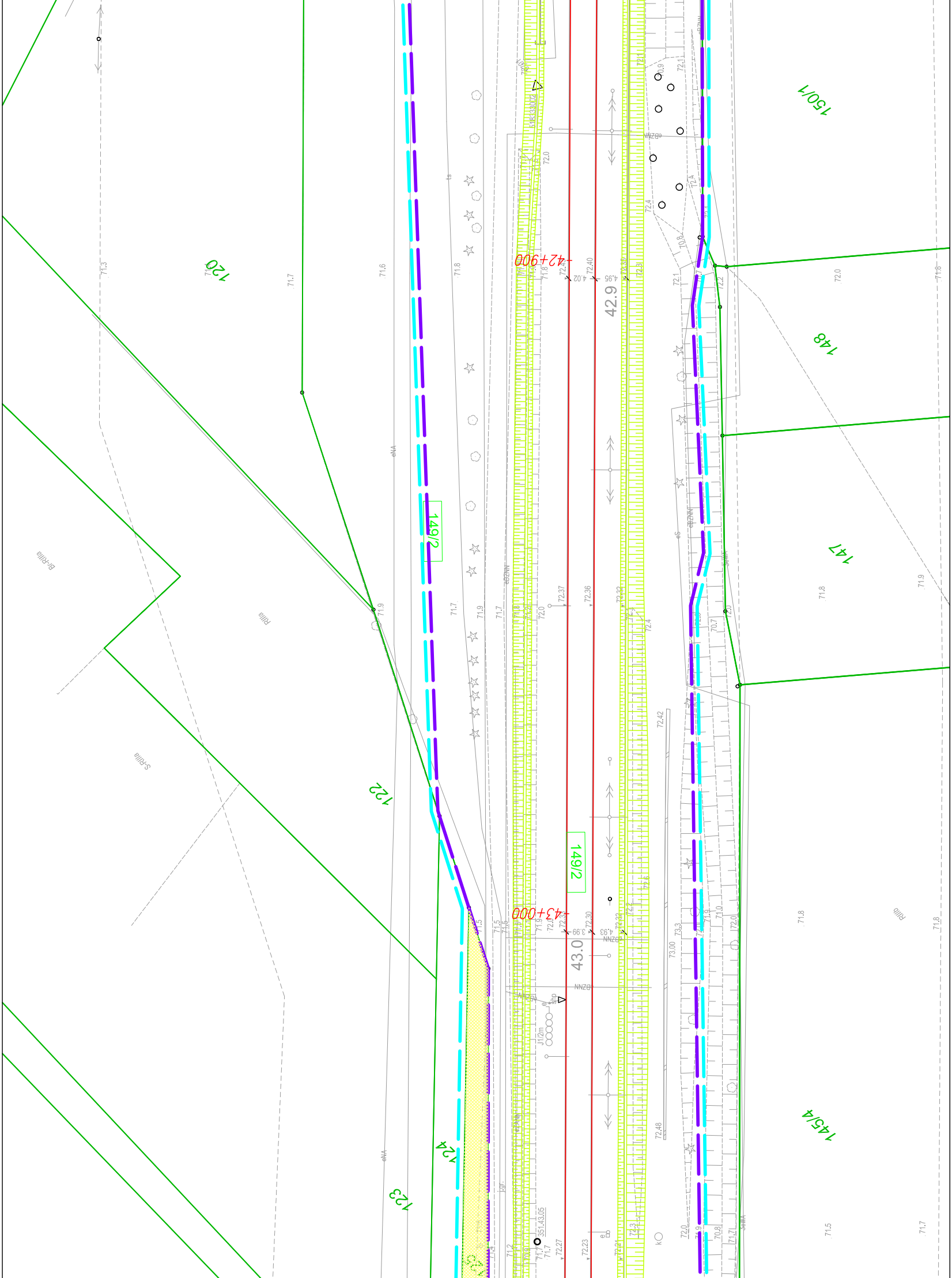
150/1
120
148
147
122
124
123
145/4
149/2
149/2
42+900
43+000
42.9
43.0
Rilla
Br-Rilla
S-Rilla
Rillb
eNA
72.40
72.37
72.36
72.42
72.48
72.27
72.23
351.43.05

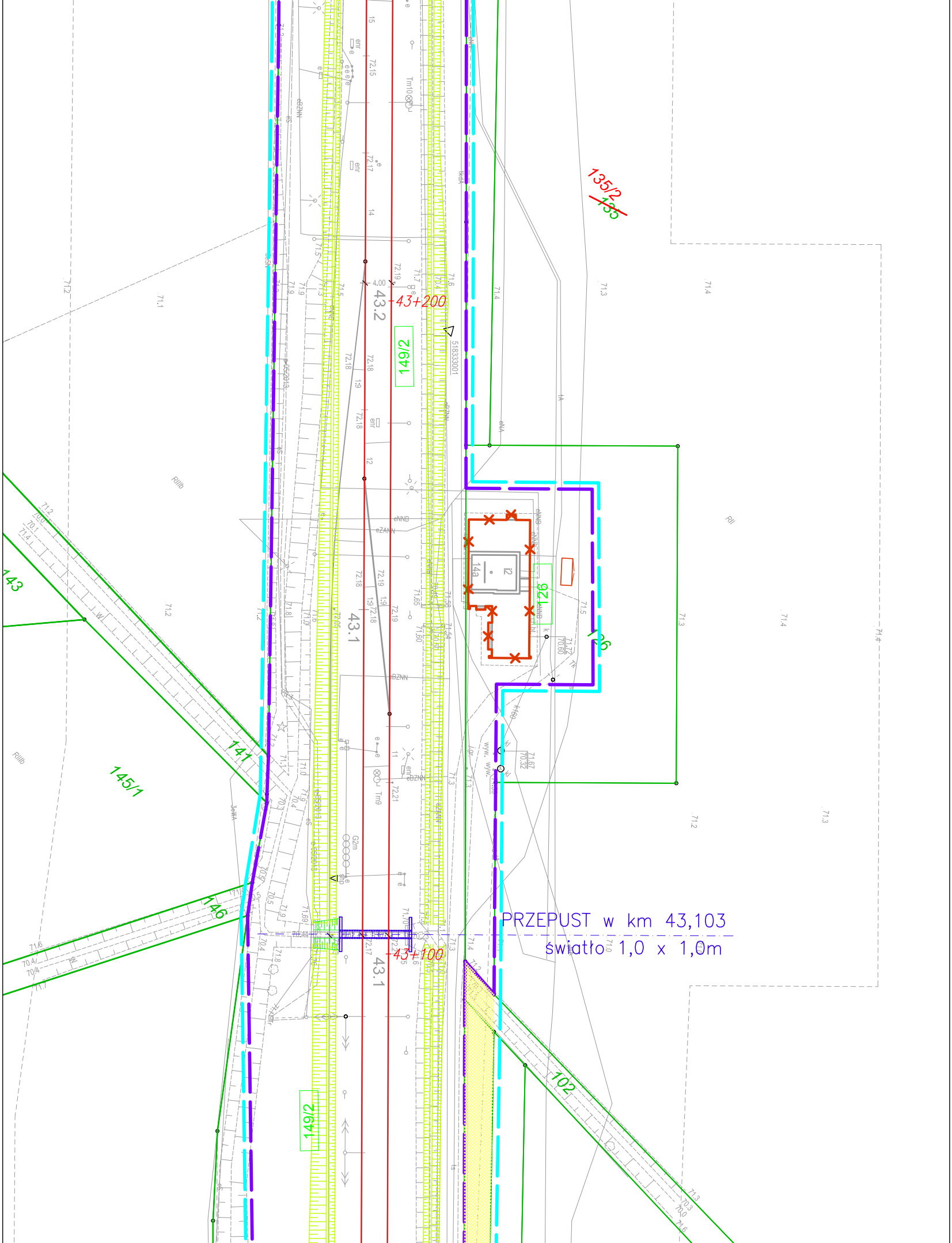
PRZEPUST w km 43,103
światło 1,0 x 1,0m
43+100
43+200
43.1
43.2
149/2
135/2
135
126
126
145/1
141
143
146
102
i2
14a
518333001
Tm10
Tm9
G2m
RIIIb
RII
71.4
71.3
71.2
71.1
72.19
72.18
72.17
72.15
72.21
1:9
4.00
eBZNN
eZANN
eNNB
eNA
enr
wyw.
70.32
71.67
70.60
71.72


43+300
43+400
43.3
43.4
149/2
144
140
134
Tm11
Tm12
Arkusz nr 1
Rilla
4.02
4.04
1:9
71.4
71.3
71.2
71.1
71.0
72.19
72.18
72.13
72.14
72.12
72.15
72.10
72.11

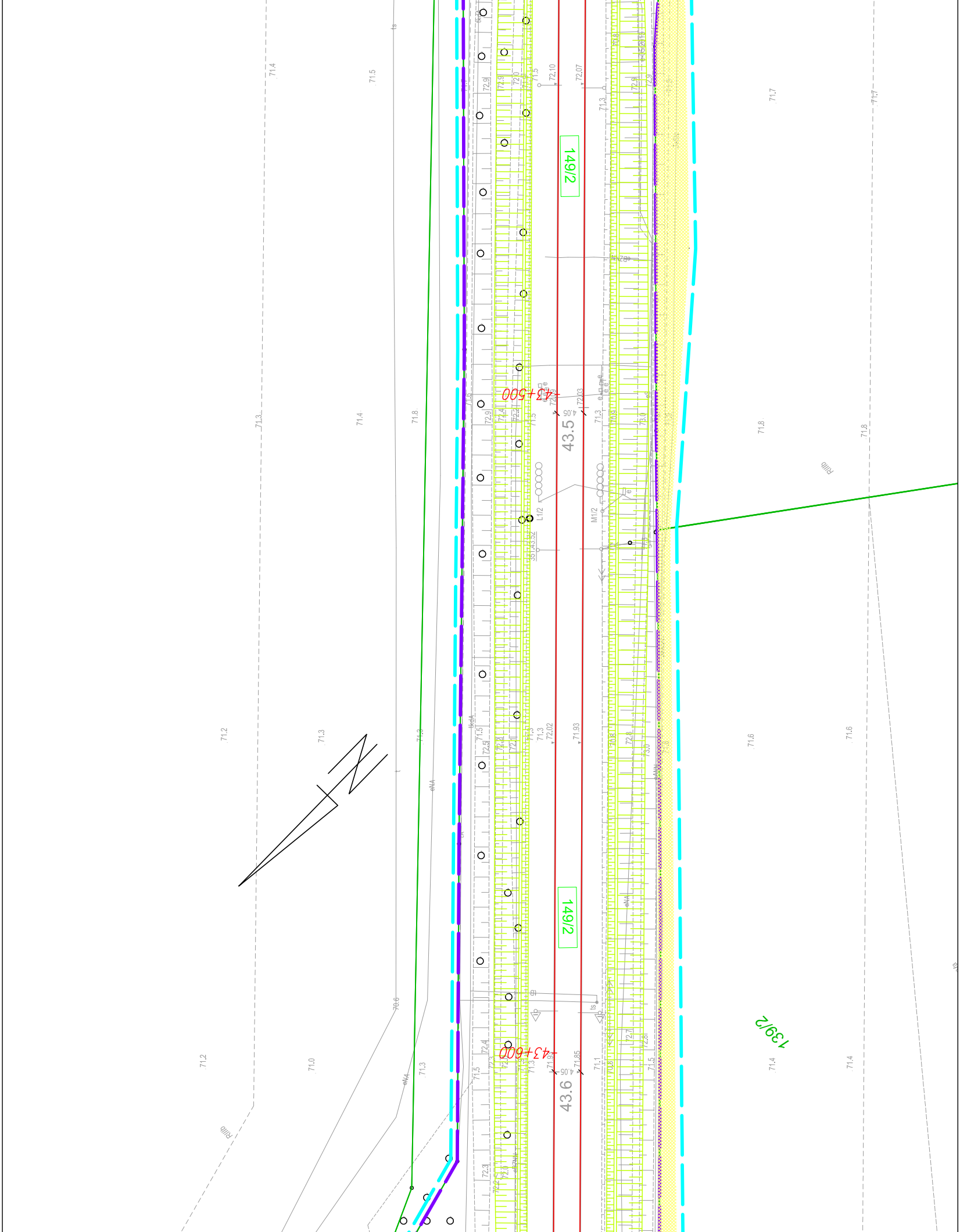
149/2
43+500
43.5
4.05
L1/2
M1/2
149/2
43+600
43.6
139/2
72.10
72.07
72.03
71.93
72.02
71.85
71.4
71.5
71.3
71.8
71.7
71.2
71.6
71.0
70.6
Rillb
eNA

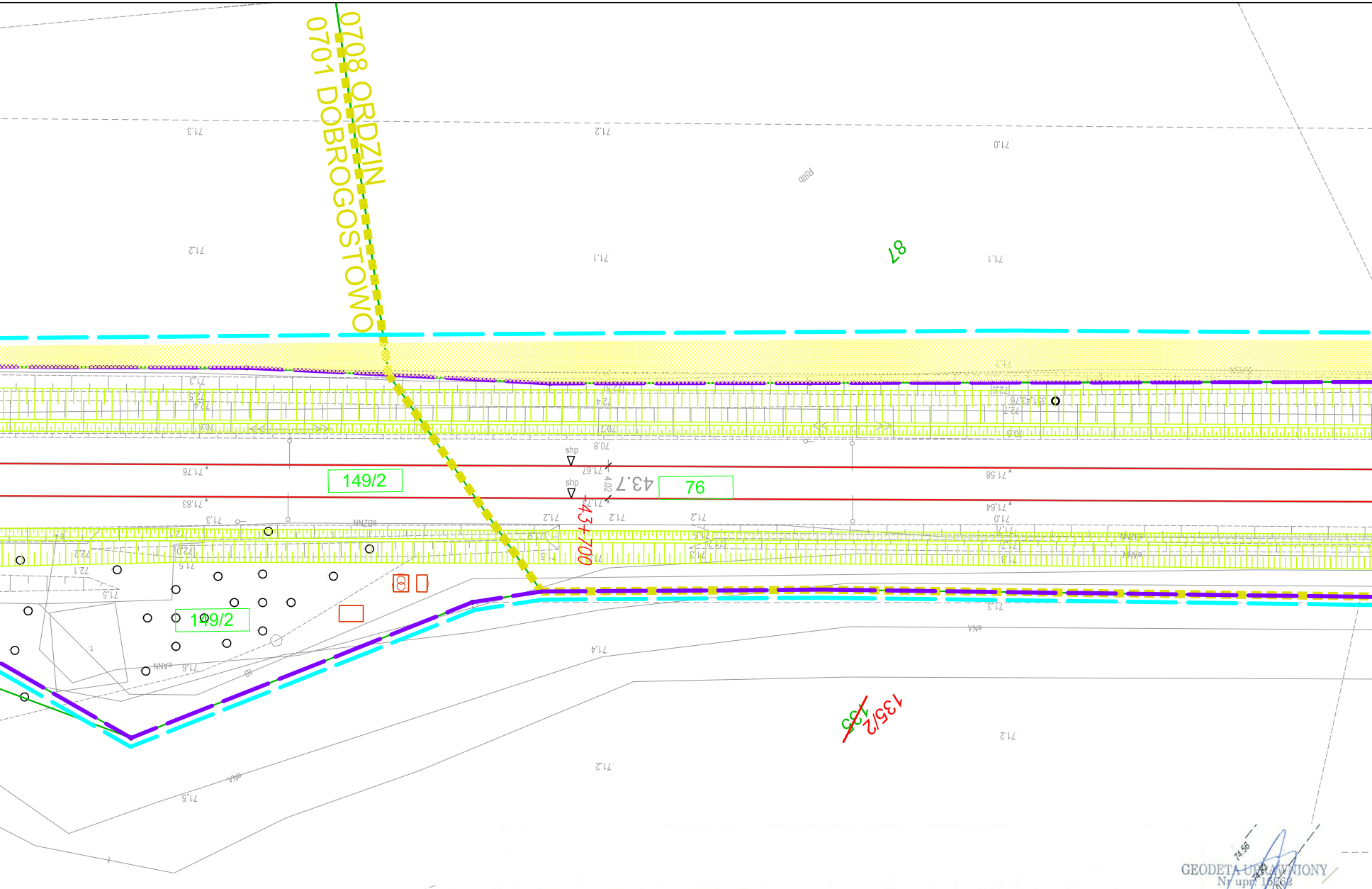
0708 ORDZIN
0701 DOBROGOSTOWO
149/2
149/2
76
87
43.7
43+700
~~135~~
135/2
shp
shp
4.02
71.67
71.76
71.83
71.58
71.64
70.8
71.3
71.2
71.1
71.0
71.4
71.5
Rilb

MAPA DO CELÓW PROJEKTOWYCH
SKALA 1: 500

REPRODUKCJA WZBRONIONA

ARKUSZ 15 (32)

Miejscowość: Gaj Mały, Szamotuły

KERG.: GK.6640.1.532.2016

Województwo:	wielkopolskie
Powiat:	szamotulski
Nazwa jed. ewid.:	gm. Oborzycko; m. Szamotuły; gm. Szamotuły
Identyfikator jedn. ewid.:	302404_2; 302407_4; 302407_5
Nazwa obr. ewid.:	Gaj Mały; Szamotuły; Śmiłowo
Identyfikator obr. ewid.:	302404_2.0702; obręb 302407_4.0001; 302407_4.0823

Wszelkie trwałe obiekty budowlane podlegają wytyczeniu przez jednostki wykonawstwa geodezyjnego (Ustawa z dnia 17.05.1989 r. PRAWO GEODEZYJNE I KARTOGRAFICZNE Art. 27 ust. 2 pkt.2 DZU. Nr 30)

Układ współrzędnych prostokątnych płaskich	2000s5
Układ wysokości	Kronsztad

Nie wyklucza się istnienia w terenie innych nie wykazanych na niniejszej mapie urządzeń podziemnych, które nie były zgłoszone do inwentaryzacji lub o których brak jest informacji w instytucjach branżowych. Mapa wykonana bez ustalenia ograniczonych praw rzeczowych ujawnionych w księdze wieczystej.

Poświadcza się, że niniejszy dokument został opracowany w wyniku prac geodezyjnych i kartograficznych, których rezultaty zawiera operat techniczny wpisany do ewidencji materiałów państwowego zasobu geodezyjnego i kartograficznego

STAROSTA POWIATU SZAMOTULSKIEGO

P.3024.2016.2352

(Identyfikator ewidencyjny materiału zasobu – operatu technicznego)

2016-10-13

(Data wpisania operatu technicznego do ewidencji materiałów zasobu)

Z up. STAROSTY

mgr inż. Paweł Rybak
Kierownik PODGiK

(Imię, nazwisko i podpis osoby reprezentującej organ)

GEODETA UPRAWNIONY
Nr upr. 16262
mgr inż. Mariusz Jamiołkowski

MAPA DO CELÓW PROJEKTOWYCH
SKALA 1: 500

ARKUSZ 14 (32)

REPRODUKCJA WZBRONIONA

Województwo:	wielkopolskie
Powiat:	szamotulski
Nazwa jed. ewid.:	gm. Oborzycko
Identyfikator jedn. ewid.:	302404_2
Nazwa obr. ewid.:	Gaj Mały
Identyfikator obr. ewid.:	302404_2.0702

Miejscowość: Gaj Mały

KERG.: GK.6640.1.532.2016

Wszelkie trwałe obiekty budowlane podlegają wytyczeniu przez jednostki wykonawstwa geodezyjnego (Ustawa z dnia 17.05.1989 r. PRAWO GEODEZYJNE I KARTOGRAFICZNE Art. 27 ust. 2 pkt.2 DZ.U. Nr 30)

Układ współrzędnych prostokątnych płaskich	2000s5
Układ wysokości	Kronsztad

Nie wyklucza się istnienia w terenie innych nie wykazanych na niniejszej mapie urządzeń podziemnych, które nie były zgłoszone do inwentaryzacji lub o których brak jest informacji w instytucjach branżowych. Mapa wykonana bez ustalenia ograniczonych praw rzeczowych ujawnionych w księdze wieczystej.

Poświadcza się, że niniejszy dokument został opracowany w wyniku prac geodezyjnych i kartograficznych, których rezultaty zawiera operat techniczny wpisany do ewidencji materiałów państwowego zasobu geodezyjnego i kartograficznego

STAROSTA POWIATU SZAMOTULSKIEGO

P.3024.2016.2352

(Identyfikator ewidencyjny materiału zasobu – operatu technicznego)

2016-10-13

(Data wpisania operatu technicznego do ewidencji materiałów zasobu)

Z up. STAROSTY

mgr inż. Paweł Rybak

(Imię, nazwisko i podpis osoby reprezentującej organ)

GE

mgr

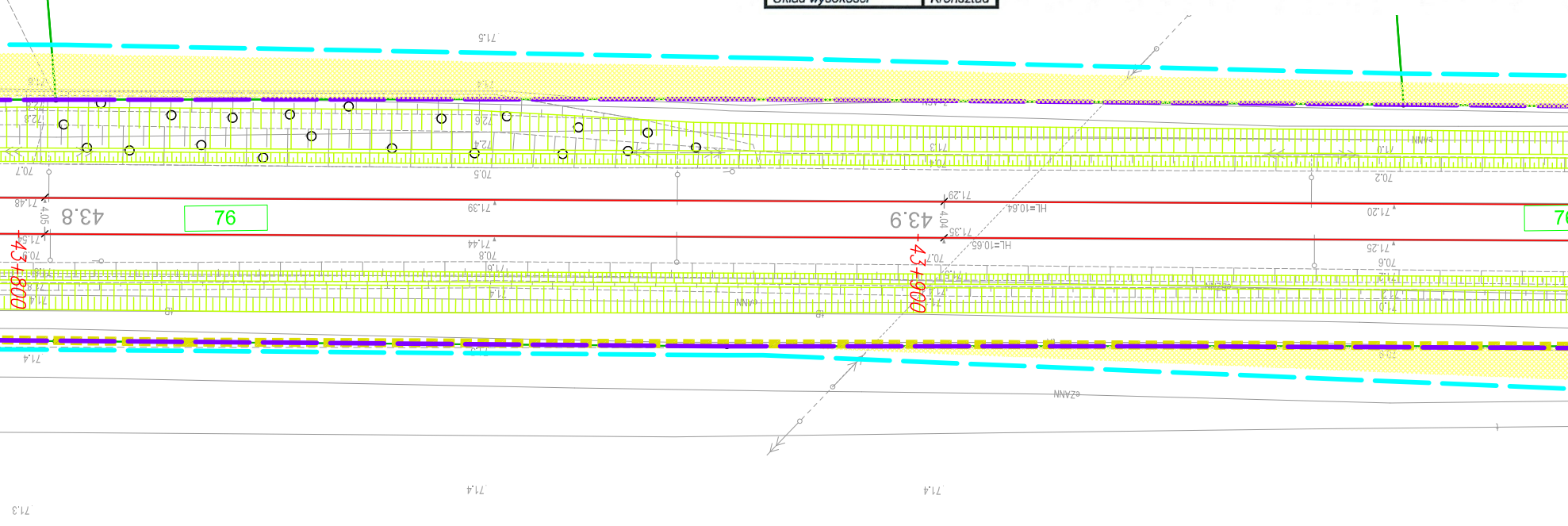
98
76
43.8
43.9
-43+800
-43+900
4.05
4.04
HL=10.64
HL=10.65
71.3
71.4
71.5
71.48
71.39
71.44
71.29
71.35
71.20
71.25
70.7
70.5
70.8
70.6
70.2
72.8
72.6
72.4
71.6
71.0
eZANN
ZANN

PKP S.A.
Oddział Gospodarowania Nieruchomościami w Poznaniu
Kolejowy Ośrodek Dokumentacji Geodezyjnej i Kartograficznej w Poznaniu

W obszarze oznaczonym na mapie linią w granicach terenów zamkniętych PKP potwierdzono w terenie aktualność treści kolejowej mapy sytuacyjno-wysokościowej. Dokumenty potwierdzające aktualność zostały przyjęte do zasobu w dniu 09. 09. 2016 i zaewidencjonowano pod nr NPo13.6310.148.2016

Niniejsza mapa może służyć do celów projektowych

Poznań, dn. 09. 09. 2016

NACZELNIK
Wydziału Geodezji
i Regulacji Stanów Prawnych
Iwona Staśkiewicz

GEODETA UPRAWNIONY
mgr inż. Zbigniew Bielkowski
nr upraw. zawod. 9101

MAPA DO CELÓW PROJEKTOWYCH
SKALA 1: 500

ARKUSZ 12 (32)

REPRODUKCJA WZBRONIONA

Województwo:	wielkopolskie
Powiat:	szamotulski
Nazwa jed. ewid.:	gm. Oborzycko
Identyfikator jedn. ewid.:	302404_2
Nazwa obr. ewid.:	Gaj Mały
Identyfikator obr. ewid.:	302404_2.0702

Miejscowość: Gaj Mały

KERG.: GK.6640.1.532.2016

Wszelkie trwałe obiekty budowlane podlegają wytyczeniu przez jednostki wykonawstwa geodezyjnego (Ustawa z dnia 17.05.1989 r. PRAWO GEODEZYJNE I KARTOGRAFICZNE Art. 27 ust. 2 pkt.2 DZ.U. Nr 30)

Układ współrzędnych prostokątnych płaskich	2000s5
Układ wysokości	Kronsztad

Nie wyklucza się istnienia w terenie innych nie wykazanych na niniejszej mapie urządzeń podziemnych, które nie były zgłoszone do inwentaryzacji lub o których brak jest informacji w instytucjach branżowych. Mapa wykonana bez ustalenia ograniczonych praw rzeczowych ujawnionych w księdze wieczystej.

Poświadcza się, że niniejszy dokument został opracowany w wyniku prac geodezyjnych i kartograficznych, których rezultaty zawiera operat techniczny wpisany do ewidencji materiałów państwowego zasobu geodezyjnego i kartograficznego

STAROSTA POWIATU SZAMOTULSKIEGO

P.3024.2016.2352

(Identyfikator ewidencyjny materiału zasobu – operatu technicznego)

2016-10-13

(Data wpisania operatu technicznego do ewidencji materiałów zasobu)

Z up. STAROSTY

mgr inż. Paweł Rybak
Kierownik PODGiK

(Imię, nazwisko i podpis osoby reprezentującej organ)

GEODETA UPRAWNIONY
Nr upr. 16262
mgr inż. Mariusz Jamiołkowski

GEODETA UPRAWNIONY
Nr upr. 16[illegible]
mgr inż. Mariusz Jamiołkowski

SZLAK SZAMOTUŁY- WRONKI
km 34,000 - 49,850

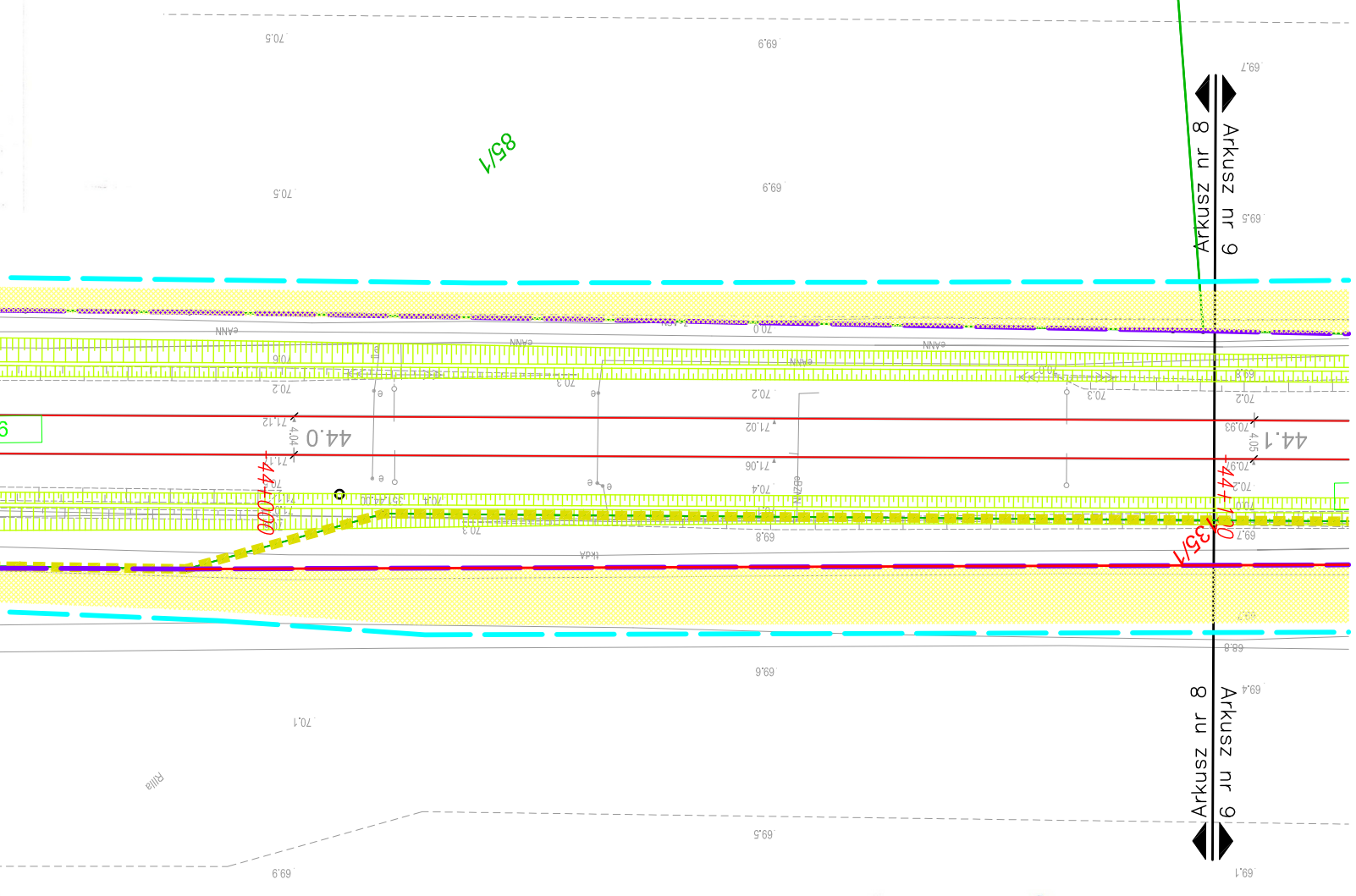

85/1
135/1
44+000
44+100
44.0
44.1
Arkusz nr 8
Arkusz nr 9
70.5
69.9
69.7
69.5
70.2
70.3
70.0
71.12
71.02
71.06
70.4
69.8
69.6
70.1
69.1
4.04
4.05

LEGENDA:

—	granice działek
32	numer działki
~~32~~	numer działki podlegającej podziałowi
32/1	numer działki po podziale
—	projektowana linia podziału działki
▬ ▬ ▬	linia rozgraniczająca
▬ ▬ ▬	granica obrębów
▬ ▬ ▬	teren niezbędny dla planowanej inwestycji
3773	działka stanowiąca własność / użytkowanie wieczyste PKP S.A.
3773	działka – obszar kolejowy – o nieuregulowanym stanie prawnym na rzecz PKP S.A.
▨	teren dróg publicznych – nieodpłatne zajęcie
▨	teren zajęty w ramach ograniczenia w korzystaniu
▨	teren wód płynących – nieodpłatne zajęcie

Linie, węzły i stacje kolejowe

◢	projektowany układ torowy
▨	projektowany rów / skarpa

Drogi

▨	projektowany przejazd drogowy

Obiekty inżynieryjne

⊐⊏	projektowane obiekty inżynieryjne

Konstrukcje budowlane i architektoniczne

▭	projektowane perony
▨	projektowany budynek nastawni
▭	projektowane kontenery
☒	rozbiórka budynków / innych konstrukcji

Zamawiający:

PKP POLSKIE LINIE KOLEJOWE S.A.

Wykonawca:

GRUPA ZUE BIURO PROJEKTÓW KOMUNIKACYJNYCH W POZNANIU Sp. z o.o.

Podwykonawca:

BPK BIURO PROJEKTÓW KOLEJOWYCH I USŁUG INWESTYCYJNYCH Sp. z o.o. w Łodzi

Funkcja	Imię i nazwisko	Uprawnienia	Podpis	Data	
OPRACOWAŁ	dr inż. arch. A. Serafin	17/R-282/LOOIA/09		03.2018	"MODERNIZACJA LINII KOLEJOWEJ E59 NA ODCINKU POZNAŃ GŁÓWNY - SZCZECIN DĄBIE" - CZĘŚĆ 1
OPRACOWAŁ	mgr inż. arch. A. Przepiórkowski		Przp	03.2018	
OPRACOWAŁ					**1.1.2 CZĘŚĆ OGÓLNA - LOT B** PRZEBIEG GRANIC INWESTYCJI PLAN SYTUACYJNY
Pracownia TB	Arkusz nr 8	Skala 1 : 500 Nr umowy podwykonawcy: 02/P/15013/Ł-2016.02-W			Nr umowy 90/107/0003/16/Z/I

MAPA DO CELÓW PROJEKTOWYCH
SKALA 1: 500

ARKUSZ 13 (32)

REPRODUKCJA WZBRONIONA

Województwo: wielkopolskie
Powiat: szamotulski
Nazwa jed. ewid.: gm. Oborzycko
Identyfikator jedn. ewid.: 302404_2
Nazwa obr. ewid.: Gaj Mały
Identyfikator obr. ewid.: 302404_2.0702

Miejscowość: Gaj Mały

KERG.: GK.6640.1.532.2016

Wszelkie trwałe obiekty budowlane podlegają wytyczeniu przez jednostki wykonawstwa geodezyjnego (Ustawa z dnia 17.05.1989 r. PRAWO GEODEZYJNE I KARTOGRAFICZNE Art. 27 ust. 2 pkt.2 DZ.U. Nr 30)

Układ współrzędnych prostokątnych płaskich	2000s5
Układ wysokości	Kronsztad

Nie wyklucza się istnienia w terenie innych nie wykazanych na niniejszej mapie urządzeń podziemnych, które nie były zgłoszone do inwentaryzacji lub o których brak jest informacji w instytucjach branżowych. Mapa wykonana bez ustalenia ograniczonych praw rzeczowych ujawnionych w księdze wieczystej.

Poświadcza się, że niniejszy dokument został opracowany w wyniku prac geodezyjnych i kartograficznych, których rezultaty zawiera operat techniczny wpisany do ewidencji materiałów państwowego zasobu geodezyjnego i kartograficznego

STAROSTA POWIATU SZAMOTULSKIEGO

P.3024.2016.2352
(Identyfikator ewidencyjny materiału zasobu – operatu technicznego)

2016-10-13
(Data wpisania operatu technicznego do ewidencji materiałów zasobu)

Z up. STAROSTY
mgr inż. Paweł Rybak
Kierownik PCDGiK
(Imię, nazwisko i podpis osoby reprezentującej organ)

GEODETA UPRAWNIONY
Nr upr. 16[illegible]
mgr inż. Mariusz Jamiołkowski