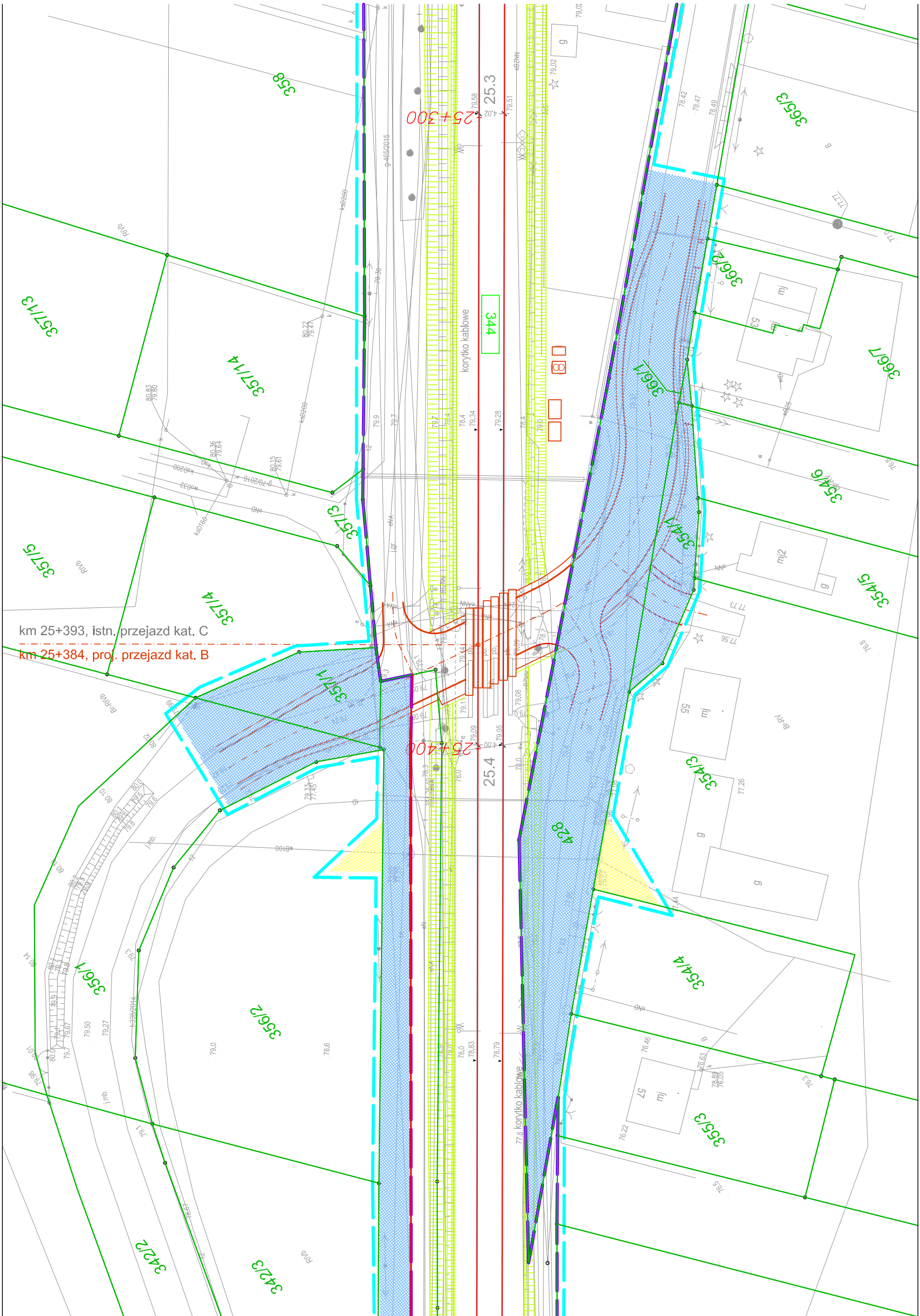
km 25+393, istn. przejazd kat. C
km 25+384, proj. przejazd kat. B
25+300
25+400
25.3
25.4
344
korytko kablowe
korytko kablowe
358
357/13
357/14
357/5
357/4
357/3
357/1
356/1
356/2
342/2
342/3
365/3
366/3
366/7
366/1
354/6
354/1
354/5
354/3
354/4
355/3
428
mj
mj2
53
55
57
g
RIVb
B-RIVb
B-RV

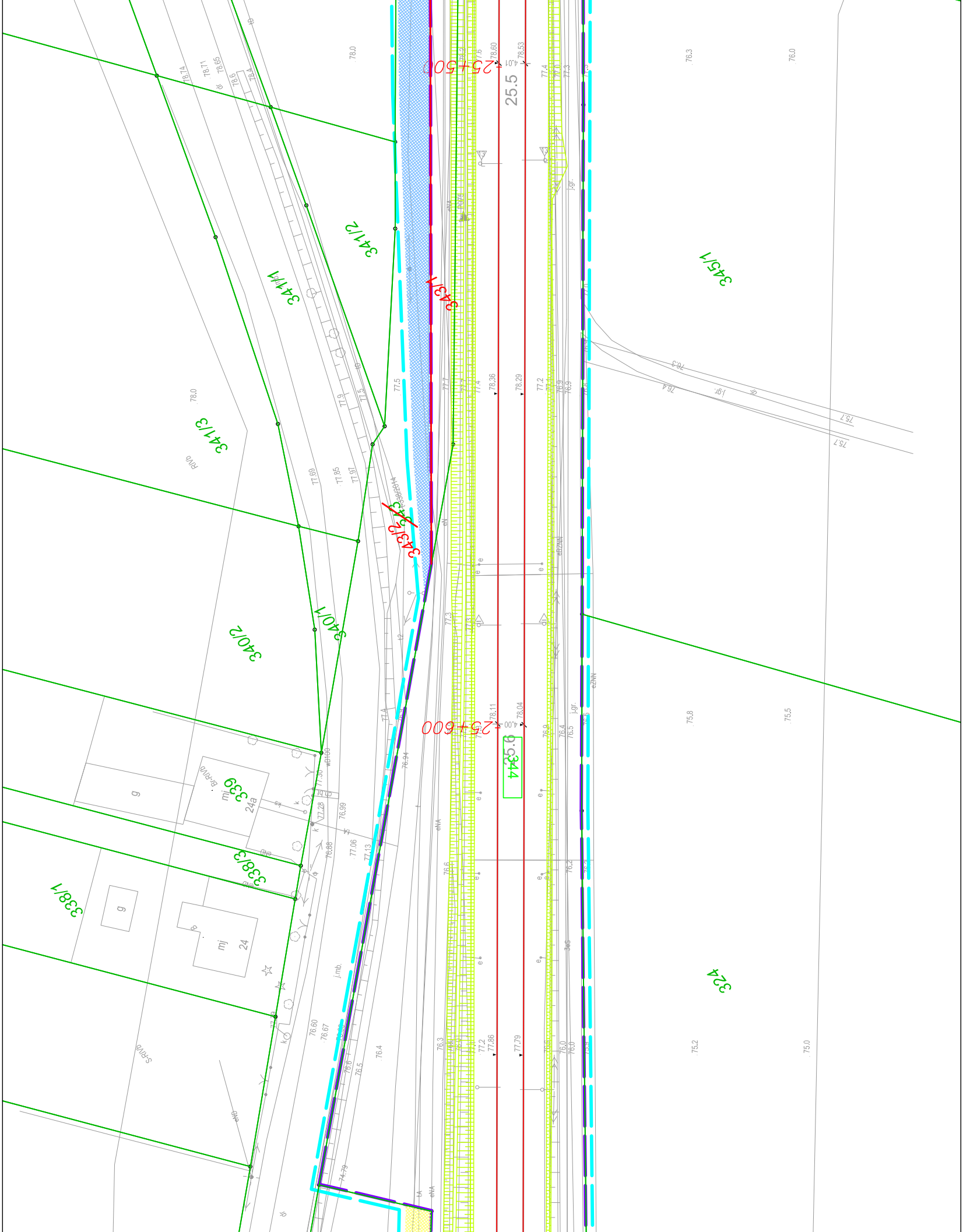
25+500
25.5
25+600
25.6
341/2
341/1
341/3
343/1
343/2
340/1
340/2
339
24a
338/3
338/1
24
mj
g
345/1
344
324
78.0
78.60
78.53
4.01
78.36
78.29
78.11
78.04
4.00
77.86
77.79
77.69
77.85
77.97
77.5
77.4
77.2
76.94
76.99
76.88
77.06
77.13
77.28
76.60
76.67
76.4
76.3
76.0
76.2
76.5
76.6
75.8
75.5
75.2
75.0
75.7
76.3
76.0
74.79
eNA
eN
eZNN
j.gr.
j.mb.
RWb
B-RWb
S-RWb
wB100

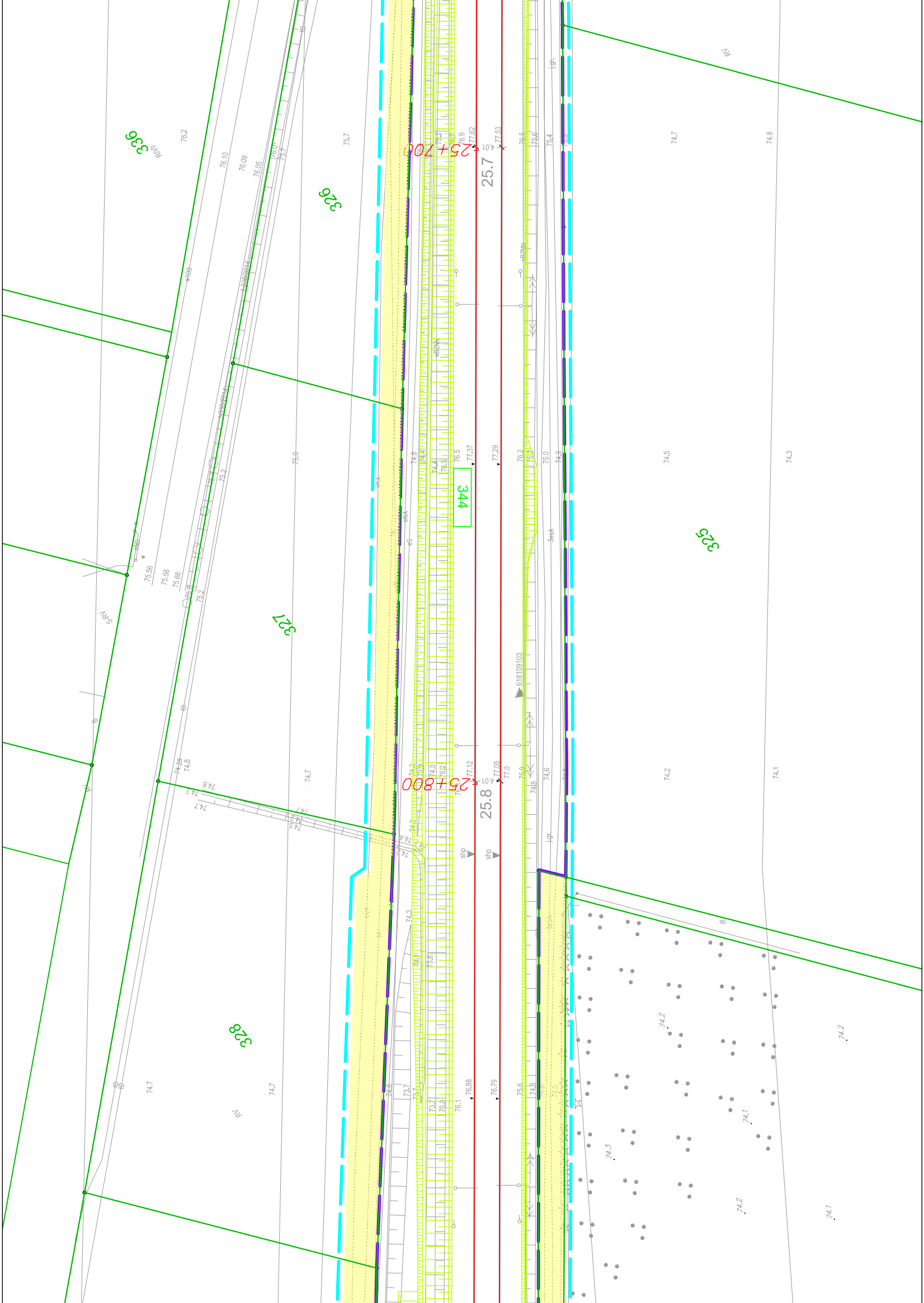
336
326
327
328
325
344
25+700
25+800
25.7
25.8
77.62
77.53
77.37
77.29
77.12
77.05
77.0
76.88
76.79
618109103
RV
S-RV
RVb
eBZNN
eNA
eS
3esA
j.gr.
shp

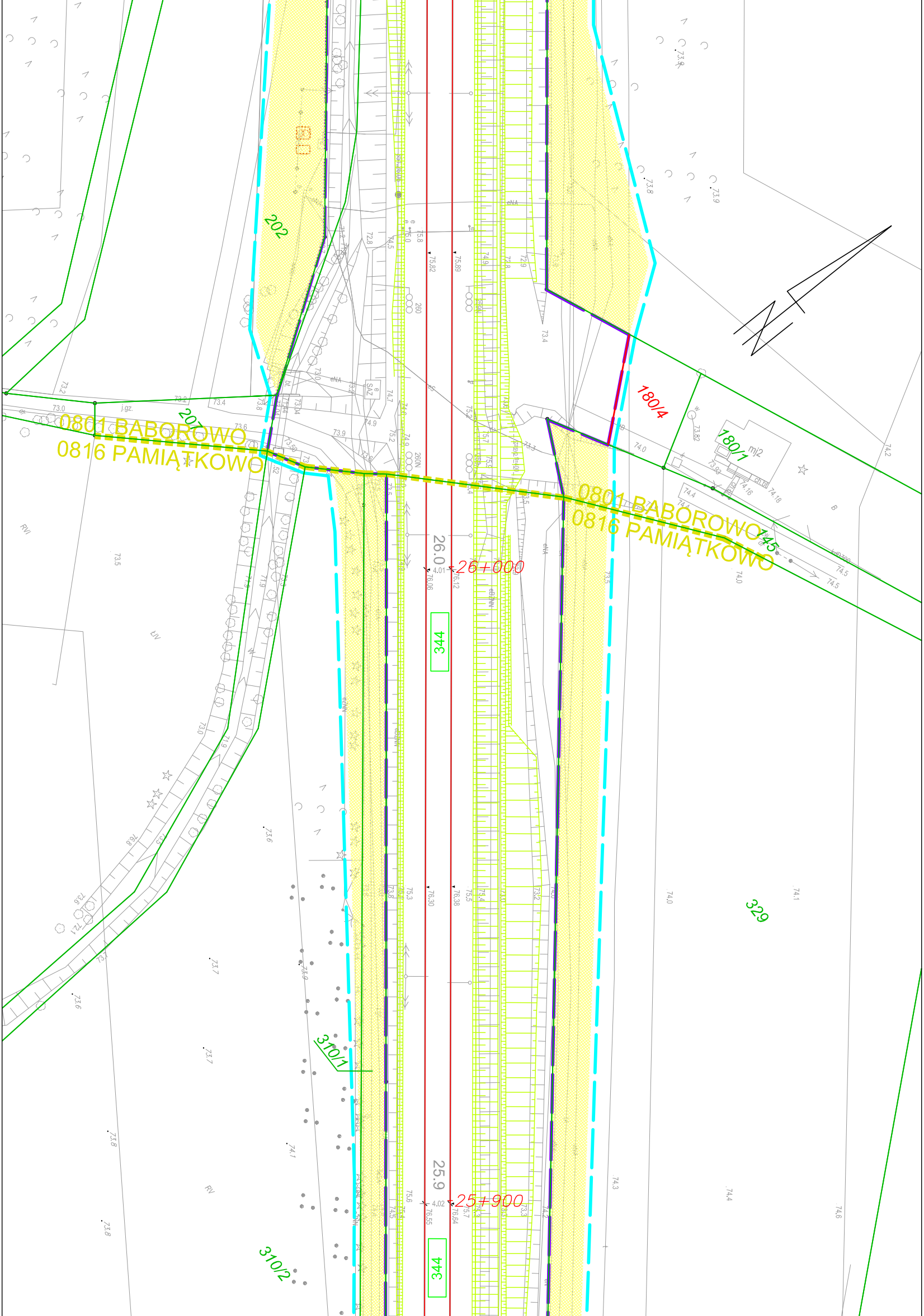
202
207
0801 BABOROWO
0816 PAMIĄTKOWO
180/4
180/1
mj2
0801 BABOROWO
0816 PAMIĄTKOWO
145
26.0
26+000
344
329
310/1
25.9
25+900
344
310/2

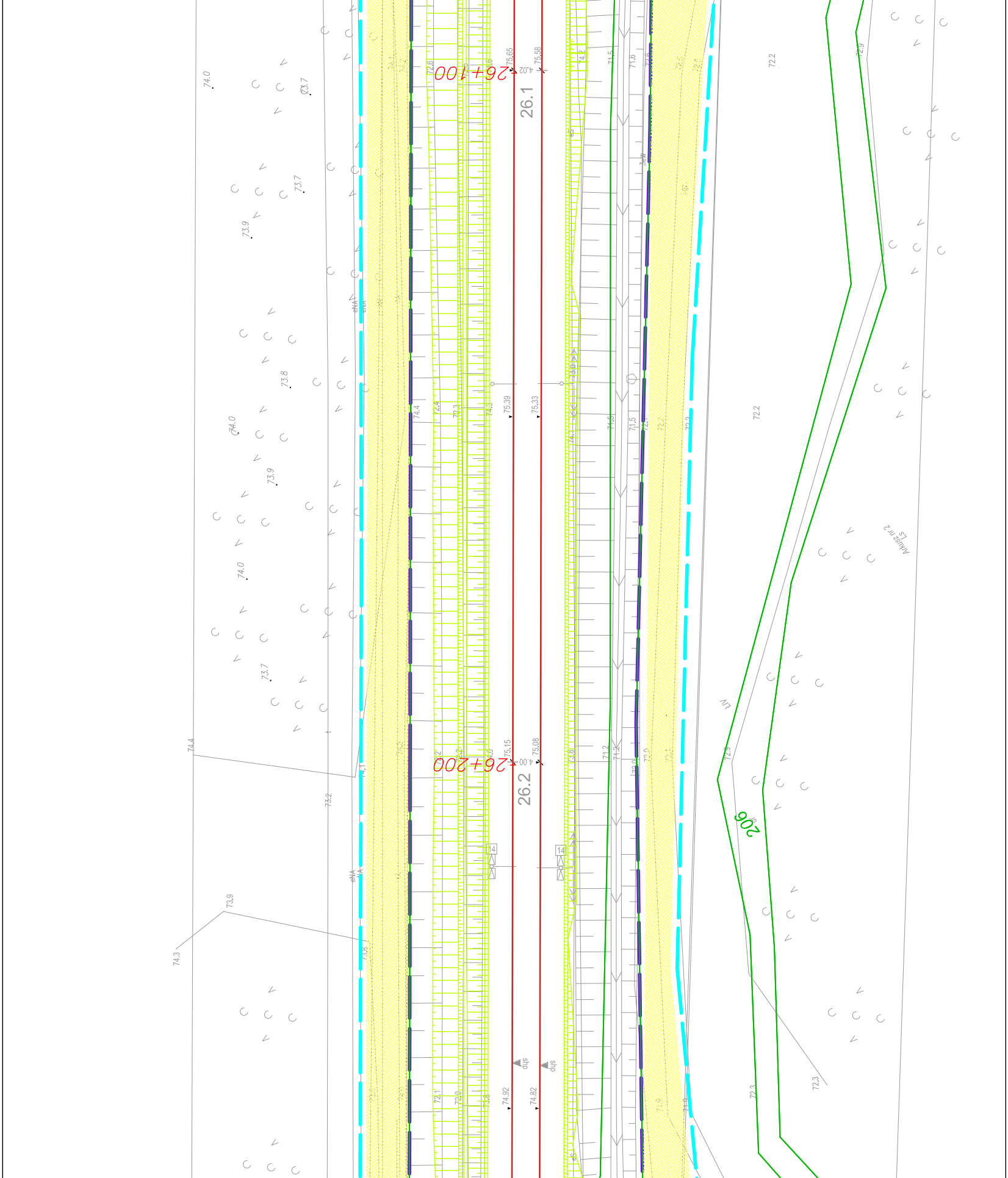

26+100
26.1
75.65
75.58
4.02
75.39
75.33
26+200
26.2
75.15
75.08
4.00
74.92
74.82
dys
dys
14
14
206
Arkusz nr 2
LV
eNA
74.0
73.7
73.7
73.9
73.8
74.0
73.9
74.0
73.7
74.4
73.2
73.9
74.3
72.2
72.2
72.9
72.5
72.3
72.3
74.4
72.4
72.3
71.5
71.6
71.5
71.5
71.2
71.2
72.0
72.1
72.0
72.1

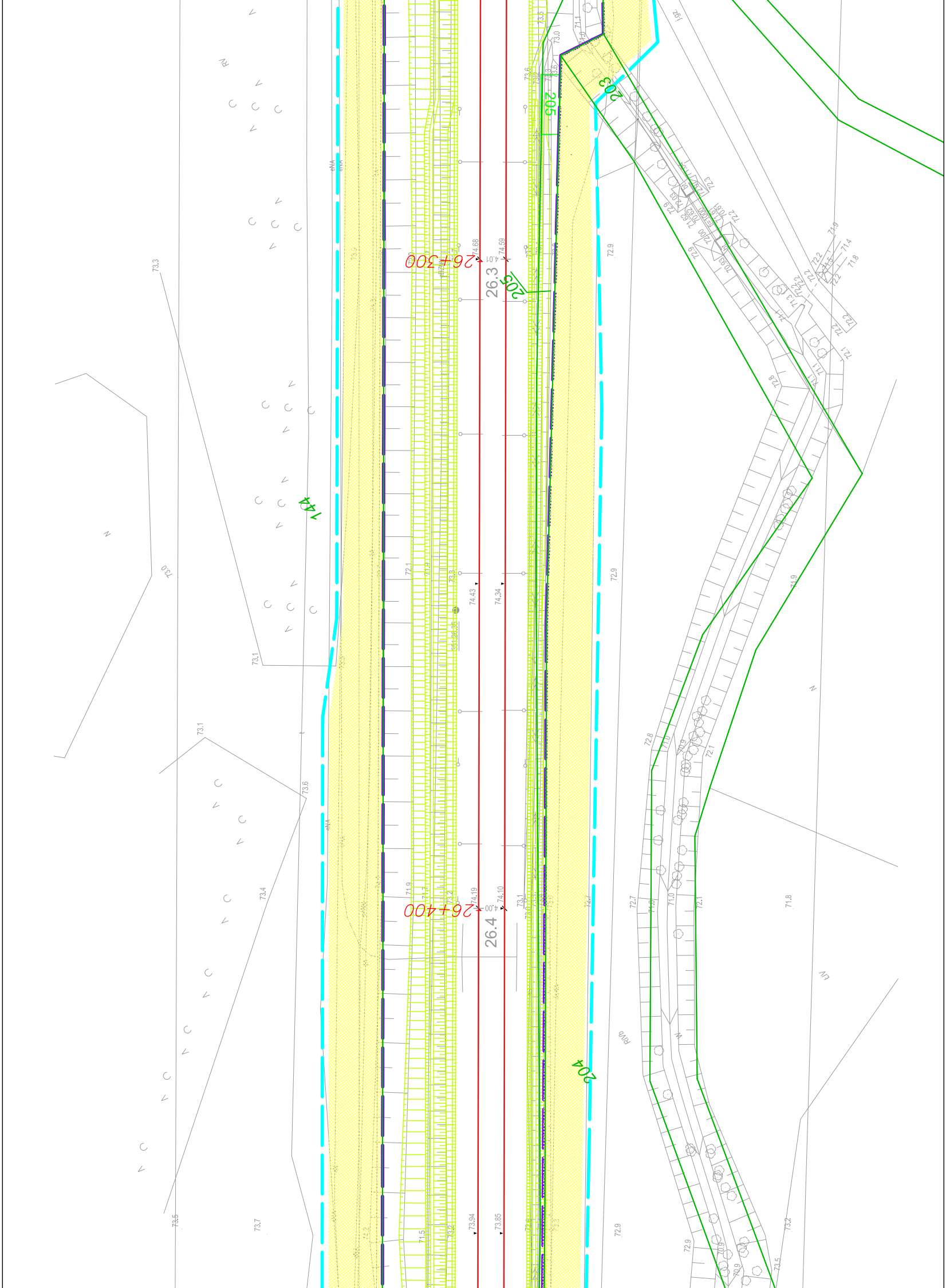
26+300
26.3
26+400
26.4
144
203
204
205
74.68
74.69
74.43
74.34
74.19
74.10
73.94
73.85
4.01
4.00
73.3
73.1
73.6
73.4
73.5
73.7
72.9
72.8
72.7
72.1
71.9
71.8
71.0
73.2
RWb
LV
RV
N
W

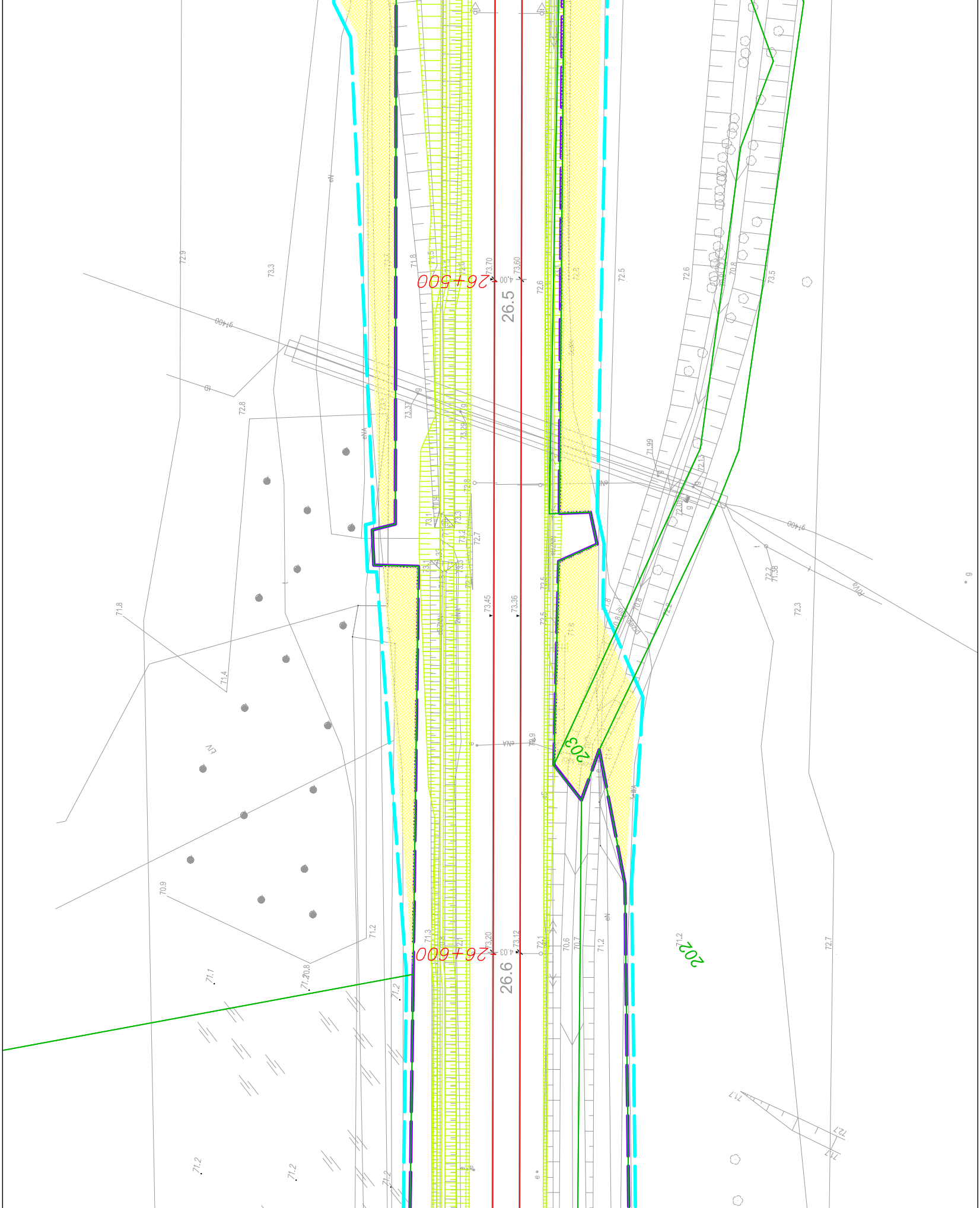
26+500
26.5
26+600
26.6
203
202
73.70
73.60
4.00
73.45
73.36
73.20
73.12
4.03
72.9
73.3
71.8
71.5
72.6
72.5
73.5
72.8
73.37
73.29
71.99
72.15
72.3
71.8
71.4
70.9
71.2
71.1
71.3
72.1
70.6
70.7
72.7
71.7
72.2
71.38

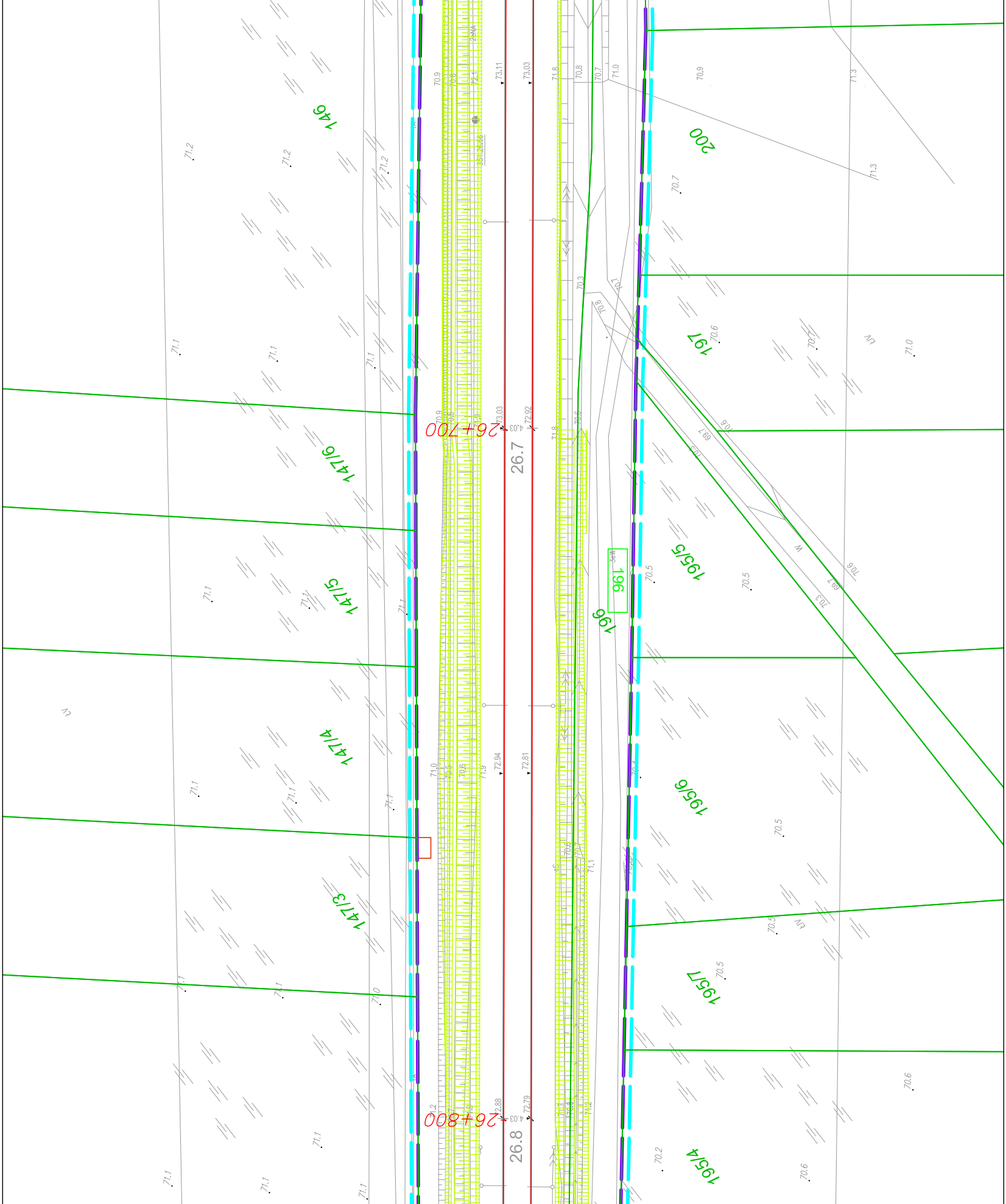
146
147/6
147/5
147/4
147/3
200
197
196
195/5
195/6
195/7
195/4
26+700
26+800
26.7
26.8
4.03
73.11
73.03
72.92
72.94
72.81
72.88
72.79
71.2
71.1
71.0
70.9
70.8
70.7
70.6
70.5
70.3
70.2
71.3
LV

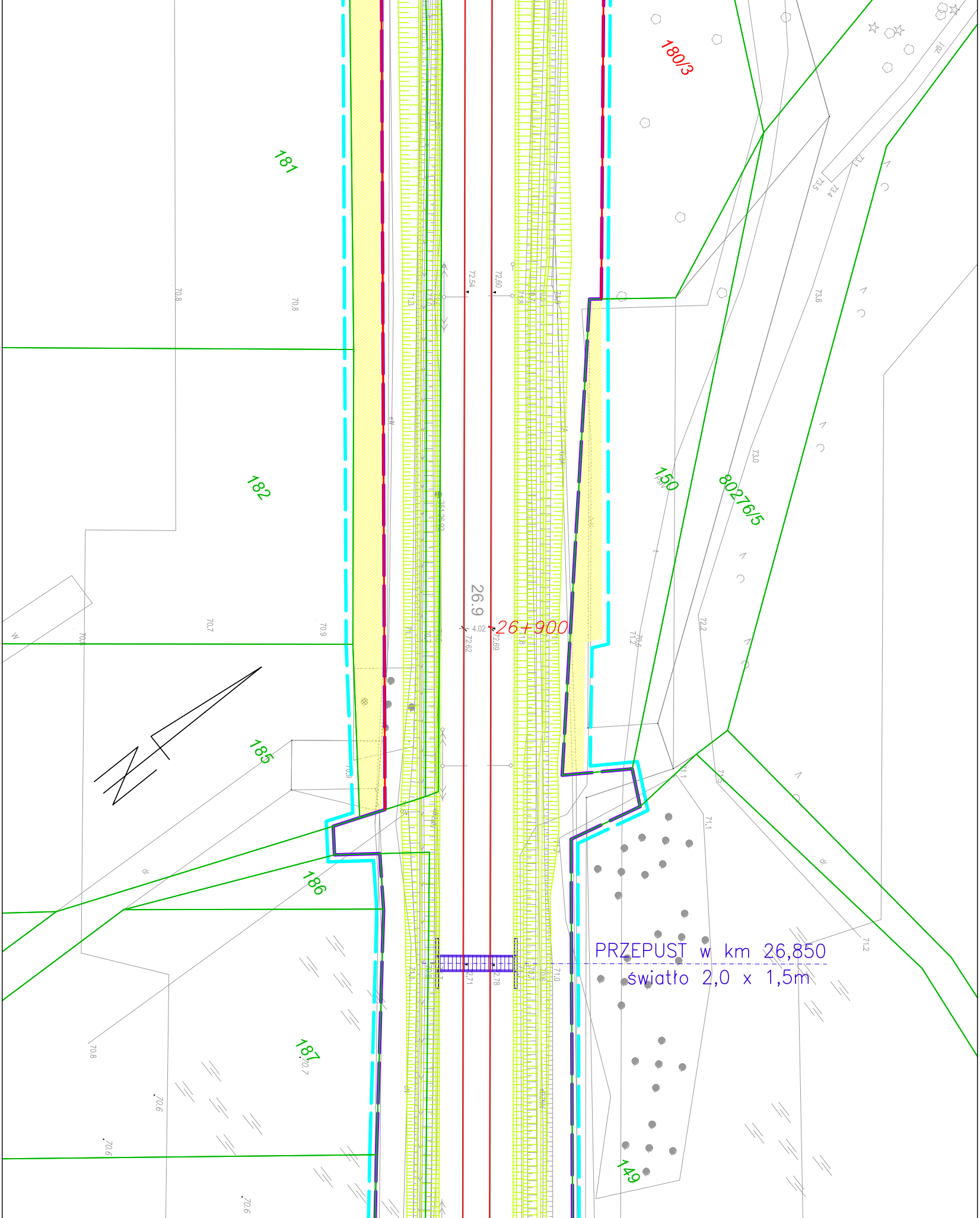
180/3
181
182
185
186
187
149
150
80276/5
26.9
26+900
PRZEPUST w km 26,850
światło 2,0 x 1,5m

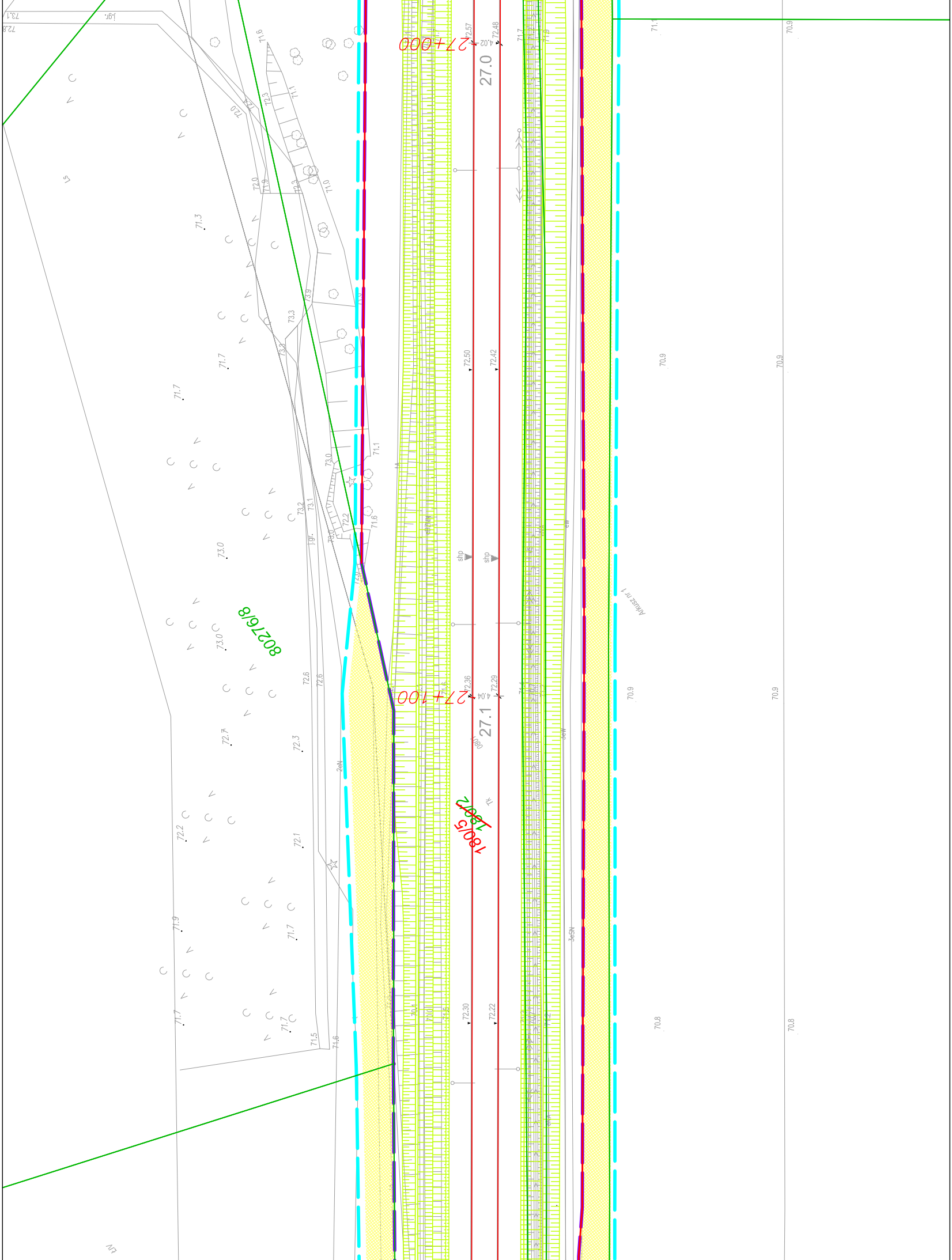

27+000
27+100
27.0
27.1
80276/8
~~180/2~~
180/5
72.57
72.48
4.02
72.50
72.42
72.36
72.29
4.04
72.30
72.22
shp
shp
Arkusz nr 1
73.0
72.7
72.3
72.2
72.1
71.9
71.7
71.7
71.3
71.6
71.5
73.3
73.9
73.1
73.2
72.6
72.6
70.9
70.9
70.9
70.9
70.8
70.8
2eN
3eSN
j.gr.

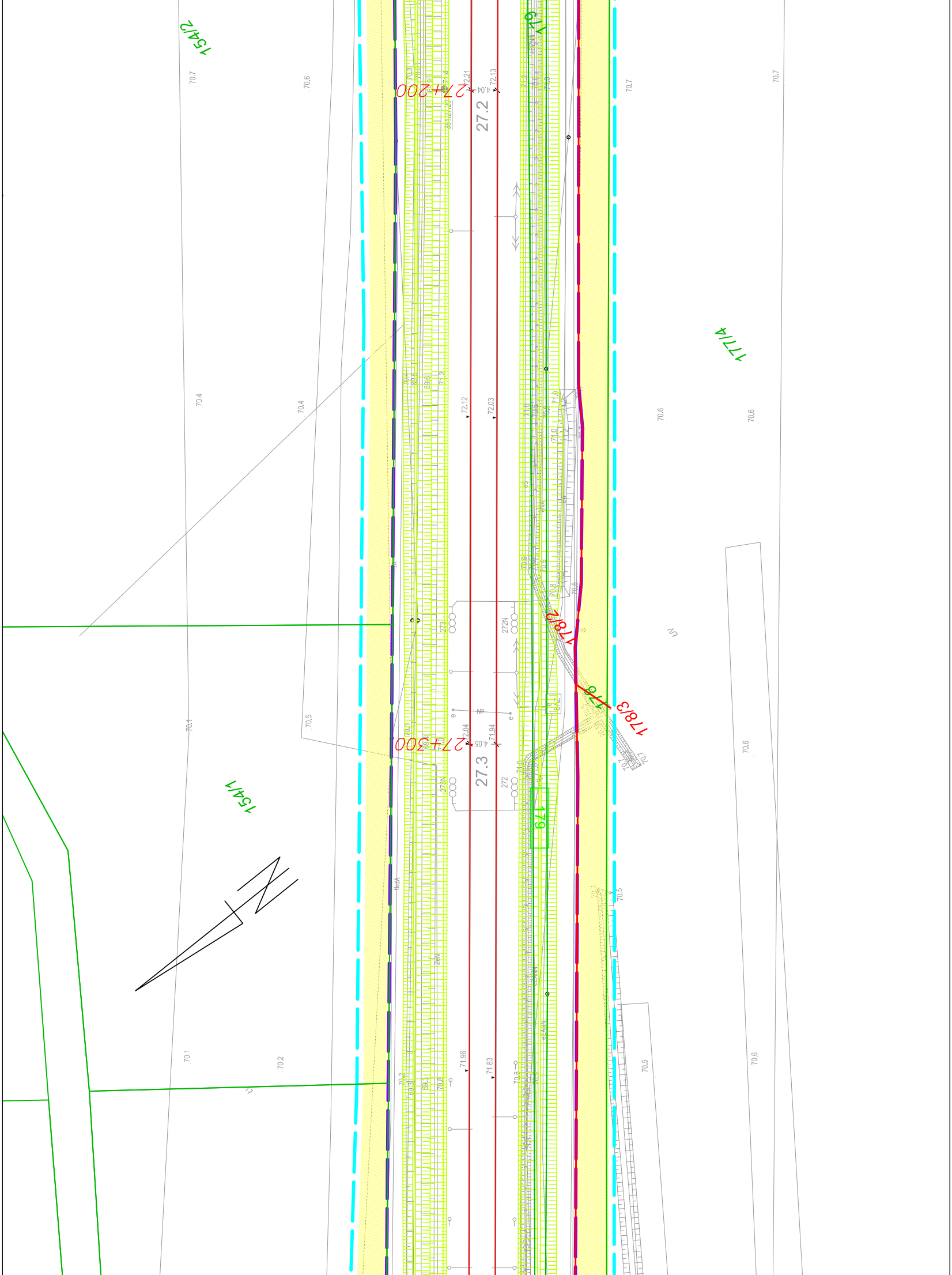
154/2
177/4
154/1
27+200
27.2
27+300
27.3
178/2
178/3
178
179
72.21
72.13
4.04
72.12
72.03
72.04
71.94
4.05
71.96
71.83
273
272N
273N
272
70.7
70.6
70.4
70.5
70.1
70.2
71.0
70.8

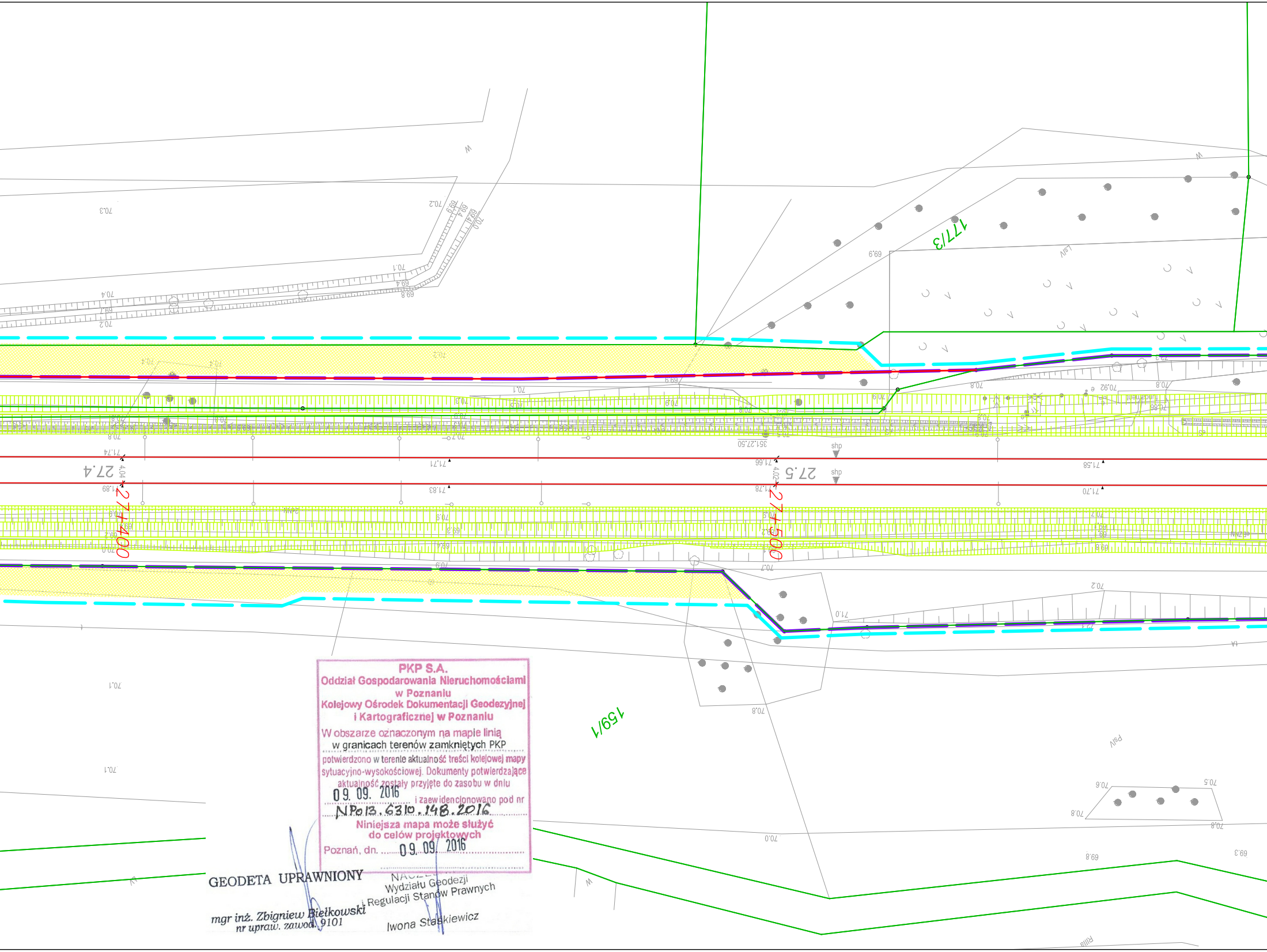
27+400
27.4
27+500
27.5
159/1
177/3
shp
351.27.50
71.74
71.89
4.04
71.71
71.83
71.66
71.78
4.02
71.58
71.70

PKP S.A.
Oddział Gospodarowania Nieruchomościami
w Poznaniu
Kolejowy Ośrodek Dokumentacji Geodezyjnej
i Kartograficznej w Poznaniu

W obszarze oznaczonym na mapie linią
w granicach terenów zamkniętych PKP
potwierdzono w terenie aktualność treści kolejowej mapy sytuacyjno-wysokościowej. Dokumenty potwierdzające aktualność zostały przyjęte do zasobu w dniu
09. 09. 2016 i zaewidencjonowano pod nr
NPo13.6310.148.2016

Niniejsza mapa może służyć
do celów projektowych

Poznań, dn. 09. 09. 2016

GEODETA UPRAWNIONY

mgr inż. Zbigniew Bielkowski
nr upraw. zawod. 9101

NACZEL
Wydziału Geodezji
i Regulacji Stanów Prawnych

Iwona Staśkiewicz

SZLAK ROKIETNICA-SZAMOTUŁY
km 18,360 - 30,500

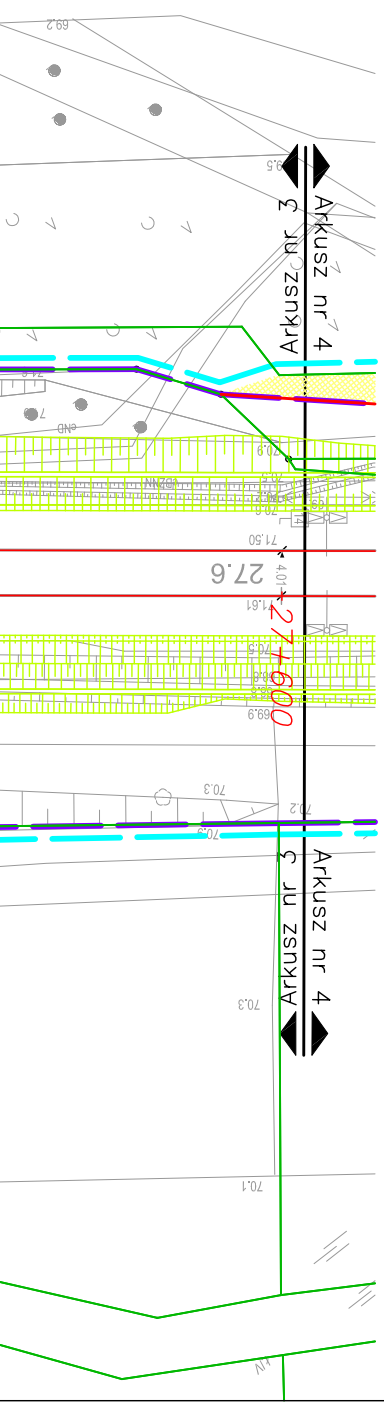
Arkusz nr 3
Arkusz nr 4
27+600
27.6
Arkusz nr 3
Arkusz nr 4
69.2
71.50
71.61
69.9
70.3
70.3
70.1

MAPA DO CELÓW PROJEKTOWYCH
SKALA 1: 500
REPRODUKCJA WZBRONIONA

ARKUSZ 26 (32)

Województwo: wielkopolskie
Powiat: szamotulski
Nazwa jed. ewid.: gm. Szamotuły
Identyfikator jedn. ewid.: 302407_5
Nazwa obr. ewid.: Baborowo
Identyfikator obr. ewid.: 302407_5.0801

Miejscowość: Baborowo
KERG.: GK.6640.1.532.2016

Wszelkie trwałe obiekty budowlane podlegają wytyczeniu przez jednostki wykonawstwa geodezyjnego (Ustawa z dnia 17.05.1989 r. PRAWO GEODEZYJNE I KARTOGRAFICZNE Art. 27 ust. 2 pkt.1 DZ.U. Nr 30)

Układ współrzędnych prostokątnych płaskich	2000s5
Układ wysokości	Kronsztad

Nie wyklucza się istnienia w terenie innych nie wykazanych na niniejszej mapie urządzeń podziemnych, które nie były zgłoszone do inwentaryzacji lub o których brak jest informacji w instytucjach branżowych. Mapa wykonana bez ustalenia ograniczonych praw rzeczowych ujawnionych w księdze wieczystej.

Poświadcza się, że niniejszy dokument został opracowany w wyniku prac geodezyjnych i kartograficznych, których rezultaty zawiera operat techniczny wpisany do ewidencji materiałów państwowego zasobu geodezyjnego i kartograficznego

STAROSTA POWIATU SZAMOTULSKIEGO

P.3024.2016.2352
(Identyfikator ewidencyjny materiału zasobu – operatu technicznego)
2016-10-13
(Data wpisania operatu technicznego do ewidencji materiałów zasobu)
Z up. STAROSTY
mgr inż. Paweł Rybak
Kierownik PODGiK
(Imię, nazwisko i podpis osoby reprezentującej organ)

GEODETA UPRAWNIONY
Nr upr. 16262
mgr inż. Mariusz Jamiołkowski

MAPA DO CELÓW PROJEKTOWYCH
SKALA 1: 500
REPRODUKCJA WZBRONIONA

ARKUSZ 27 (32)

Województwo: wielkopolskie
Powiat: szamotulski
Nazwa jed. ewid.: gm. Szamotuły
Identyfikator jedn. ewid.: 302407_5
Nazwa obr. ewid.: Baborowo
Identyfikator obr. ewid.: 302407_5.0801

Miejscowość: Baborowo
Działka: wg zakresu — — —
KERG.: GK.6640.1.532.2016

Wszelkie trwałe obiekty budowlane podlegają wytyczeniu przez jednostki wykonawstwa geodezyjnego (Ustawa z dnia 17.05.1989 r. PRAWO GEODEZYJNE I KARTOGRAFICZNE Art. 27 ust. 2 pkt.2 DZ.U. Nr 30)

Układ współrzędnych prostokątnych płaskich	2000s5
Układ wysokości	Kronsztad

Nie wyklucza się istnienia w terenie innych nie wykazanych na niniejszej mapie urządzeń podziemnych, które nie były zgłoszone do inwentaryzacji lub o których brak jest informacji w instytucjach branżowych. Mapa wykonana bez ustalenia ograniczonych praw rzeczowych ujawnionych w księdze wieczystej.

Poświadcza się, że niniejszy dokument został opracowany w wyniku prac geodezyjnych i kartograficznych, których rezultaty zawiera operat techniczny wpisany do ewidencji materiałów państwowego zasobu geodezyjnego i kartograficznego

STAROSTA POWIATU SZAMOTULSKIEGO

P.3024.2016.2352
(Identyfikator ewidencyjny materiału zasobu – operatu technicznego)
2016-10-13
(Data wpisania operatu technicznego do ewidencji materiałów zasobu)
Z up. STAROSTY
mgr inż. Paweł Rybak
Kierownik PODGiK
(Imię, nazwisko i podpis osoby reprezentującej organ)

WYKONAŁ:
GEODETA UPRAWNIONY
Nr upr. 16262
mgr inż. Mariusz Jamiołkowski

MAPA DO CELÓW PROJEKTOWYCH
SKALA 1: 500
REPRODUKCJA WZBRONIONA

ARKUSZ 28 (32)

Województwo: wielkopolskie
Powiat: szamotulski
Nazwa jed. ewid.: gm. Szamotuły
Identyfikator jedn. ewid.: 302407_5
Nazwa obr. ewid.: Baborowo
Identyfikator obr. ewid.: 302407_5.0801

Miejscowość: Baborowo
KERG.: GK.6640.1.532.2016

Wszelkie trwałe obiekty budowlane podlegają wytyczeniu przez jednostki wykonawstwa geodezyjnego (Ustawa z dnia 17.05.1989 r. PRAWO GEODEZYJNE I KARTOGRAFICZNE Art. 27 ust. 2 pkt.2 DZ.U. Nr 30)

Układ współrzędnych prostokątnych płaskich	2000s5
Układ wysokości	Kronsztad

Nie wyklucza się istnienia w terenie innych nie wykazanych na niniejszej mapie urządzeń podziemnych, które nie były zgłoszone do inwentaryzacji lub o których brak jest informacji w instytucjach branżowych. Mapa wykonana bez ustalenia ograniczonych praw rzeczowych ujawnionych w księdze wieczystej.

Poświadcza się, że niniejszy dokument został opracowany w wyniku prac geodezyjnych i kartograficznych, których rezultaty zawiera operat techniczny wpisany do ewidencji materiałów państwowego zasobu geodezyjnego i kartograficznego

STAROSTA POWIATU SZAMOTULSKIEGO

P.3024.2016.2352
(Identyfikator ewidencyjny materiału zasobu – operatu technicznego)
2016-10-13
(Data wpisania operatu technicznego do ewidencji materiałów zasobu)
Z up. STAROSTY
mgr inż. Paweł Rybak
Kierownik PODGiK
(Imię, nazwisko i podpis osoby reprezentującej organ)

GEODETA UPRAWNIONY
Nr upr. 16262
mgr inż. Mariusz Jamiołkowski

MAPA DO CELÓW PROJEKTOWYCH
SKALA 1: 500
REPRODUKCJA WZBRONIONA

ARKUSZ 29 (32)

Województwo: wielkopolskie
Powiat: szamotulski
Nazwa jed. ewid.: gm. Szamotuły
Identyfikator jedn. ewid.: 302407_5
Nazwa obr. ewid.: Baborowo
Identyfikator obr. ewid.: 302407_5.0801

Miejscowość: Baborowo
Działka: wg zakresu — — —
KERG.: GK.6640.1.532.2016

Wszelkie trwałe obiekty budowlane podlegają wytyczeniu przez jednostki wykonawstwa geodezyjnego (Ustawa z dnia 17.05.1989 r. PRAWO GEODEZYJNE I KARTOGRAFICZNE Art. 27 ust. 2 pkt.2 DZ.U. Nr 30)

Układ współrzędnych prostokątnych płaskich	2000s5

Nie wyklucza się istnienia w terenie innych nie wykazanych na niniejszej mapie urządzeń podziemnych, które nie były zgłoszone do inwentaryzacji lub o których brak jest informacji w instytucjach branżowych. Mapa wykonana bez ustalenia ograniczonych praw rzeczowych ujawnionych w księdze wieczystej.

Poświadcza się, że niniejszy dokument został opracowany w wyniku prac geodezyjnych i kartograficznych, których rezultaty zawiera operat techniczny wpisany do ewidencji materiałów państwowego zasobu geodezyjnego i kartograficznego

STAROSTA POWIATU SZAMOTULSKIEGO

P.3024.2016.2352
(Identyfikator ewidencyjny materiału zasobu – operatu technicznego)
2016-10-13
(Data wpisania operatu technicznego do ewidencji materiałów zasobu)
Z up. STAROSTY
mgr inż. Paweł Rybak
Kierownik PODGiK
(Imię, nazwisko i podpis osoby reprezentującej organ)

WYKONAŁ:
GEODETA UPRAWNIONY
Nr upr. 16262
mgr inż. Mariusz Jamiołkowski

LEGENDA:

—	granice działek
32	numer działki
~~32~~	numer działki podlegającej podziałowi
32/1	numer działki po podziale
—	projektowana linia podziału działki
— — —	linia rozgraniczająca
— — —	granica obrębów
— — —	teren niezbędny dla planowanej inwestycji
3773	działka stanowiąca własność / użytkowanie wieczyste PKP S.A.
3773	działka – obszar kolejowy – o nieuregulowanym stanie prawnym na rzecz PKP S.A.
▨	teren dróg publicznych – nieodpłatne zajęcie
▨	teren zajęty w ramach ograniczenia w korzystaniu
▨	teren wód płynących – nieodpłatne zajęcie

Linie, węzły i stacje kolejowe

	projektowany układ torowy
	projektowany rów / skarpa

Drogi

	projektowany przejazd drogowy

Obiekty inżynieryjne

	projektowane obiekty inżynieryjne

Konstrukcje budowlane i architektoniczne

	projektowane perony
	projektowany budynek nastawni
	projektowane kontenery
	rozbiórka budynków / innych konstrukcji

Zamawiający:
PKP POLSKIE LINIE KOLEJOWE S.A.

Wykonawca:
GRUPA ZUE BIURO PROJEKTÓW KOMUNIKACYJNYCH W POZNANIU Sp. z o.o.

Podwykonawca:
BPK BIURO PROJEKTÓW KOLEJOWYCH I USŁUG INWESTYCYJNYCH Sp. z o.o. w Łodzi

Funkcja	Imię i nazwisko	Uprawnienia	Podpis	Data	
OPRACOWAŁ	dr inż. arch. A. Serafin	17/R-282/LOOIA/09		03.2018	"MODERNIZACJA LINII KOLEJOWEJ E59 NA ODCINKU POZNAŃ GŁÓWNY - SZCZECIN DĄBIE" - CZĘŚĆ 1
OPRACOWAŁ	mgr inż. arch. A. Przepiórkowski			03.2018	
OPRACOWAŁ					**1.1.2 CZĘŚĆ OGÓLNA - LOT B** PRZEBIEG GRANIC INWESTYCJI PLAN SYTUACYJNY
Pracownia TB	Arkusz nr 3	Skala 1 : 500 Nr umowy podwykonawcy: 02/P/15013/Ł-2016.02-W			Nr umowy 90/107/0003/16/Z/I