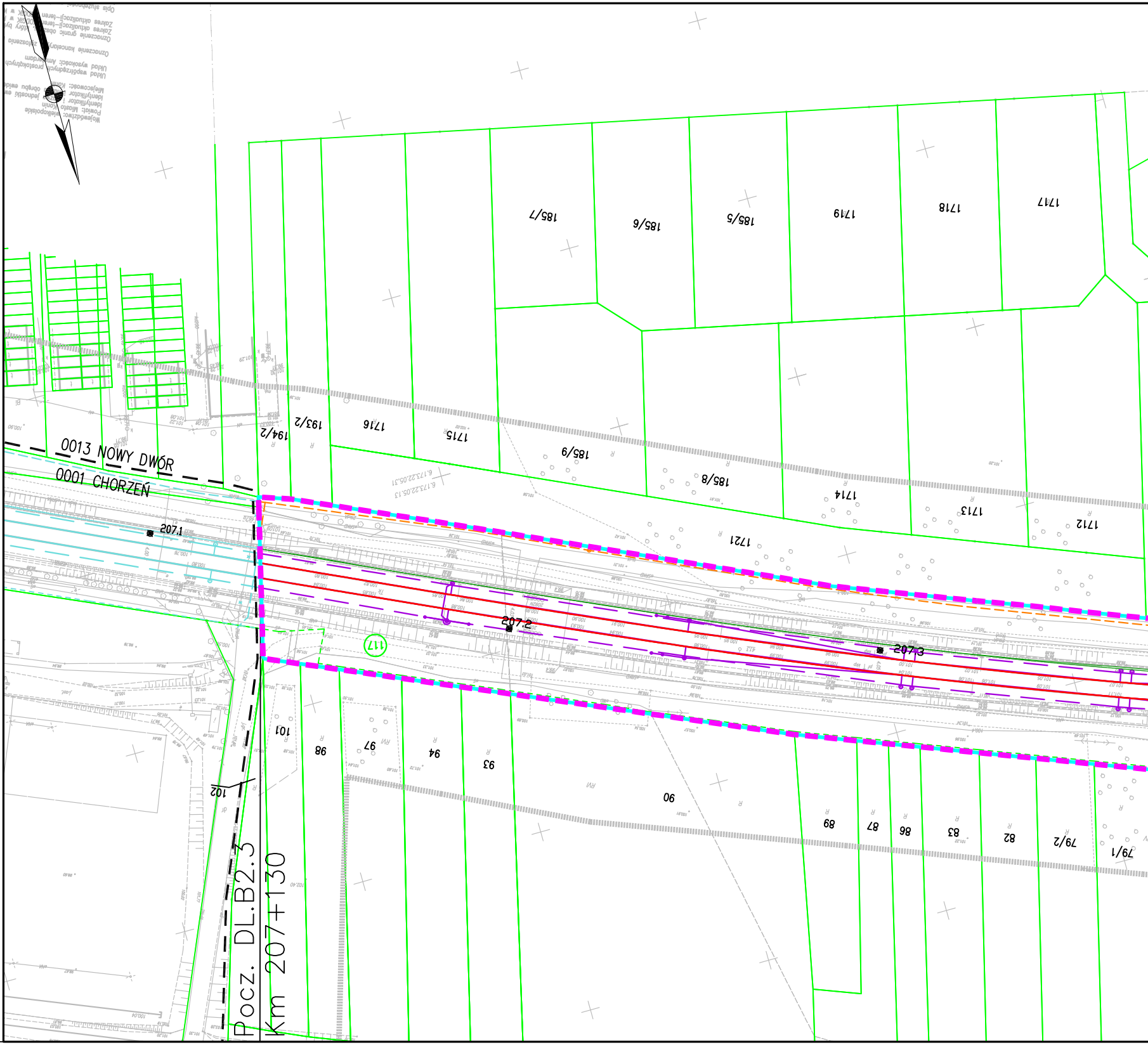
Opis służebności:
Zakres aktualizacji–teren
Zakres aktualizacji–teren
Oznaczenie granic obszaru, który
Oznaczenie kancelaryjne zgłoszenia
Układ wysokości: Amsterdam
Układ współrzędnych prostokątnych
Miejscowość: Konin
Identyfikator i nazwa obrębu ewid
Identyfikator jednostki ew
Powiat: Miasto Konin
Województwo: wielkopolskie
0013 NOWY DWÓR
0001 CHORZEŃ
185/7
185/6
185/5
1719
1718
1717
194/2
193/2
1716
1715
185/9
185/8
1714
1713
1712
1721
207.1
207.2
207.3
117
101
98
97
94
93
90
89
87
86
83
82
79/2
79/1
102
Pocz. DL.B2.5
Km 207+130

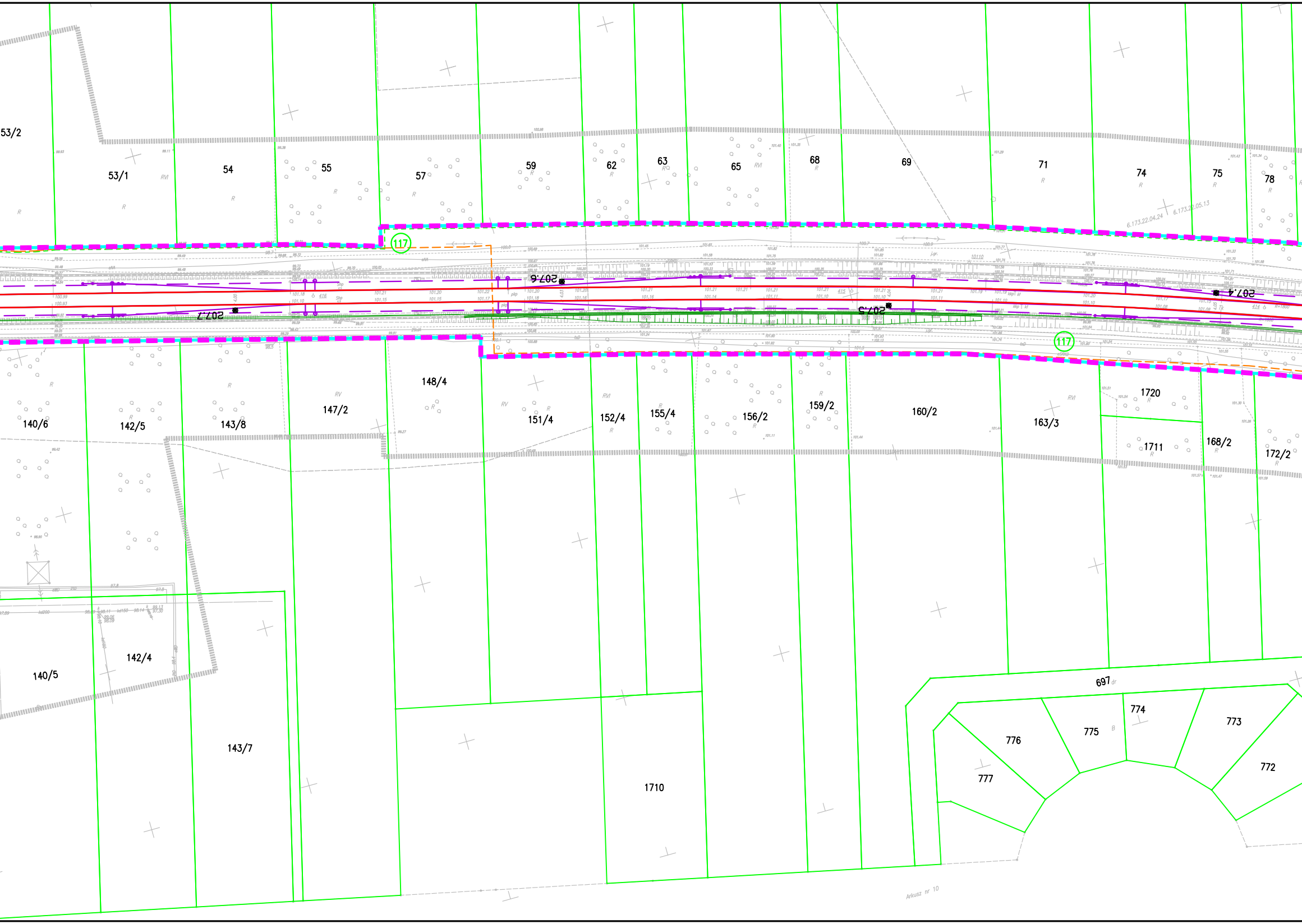

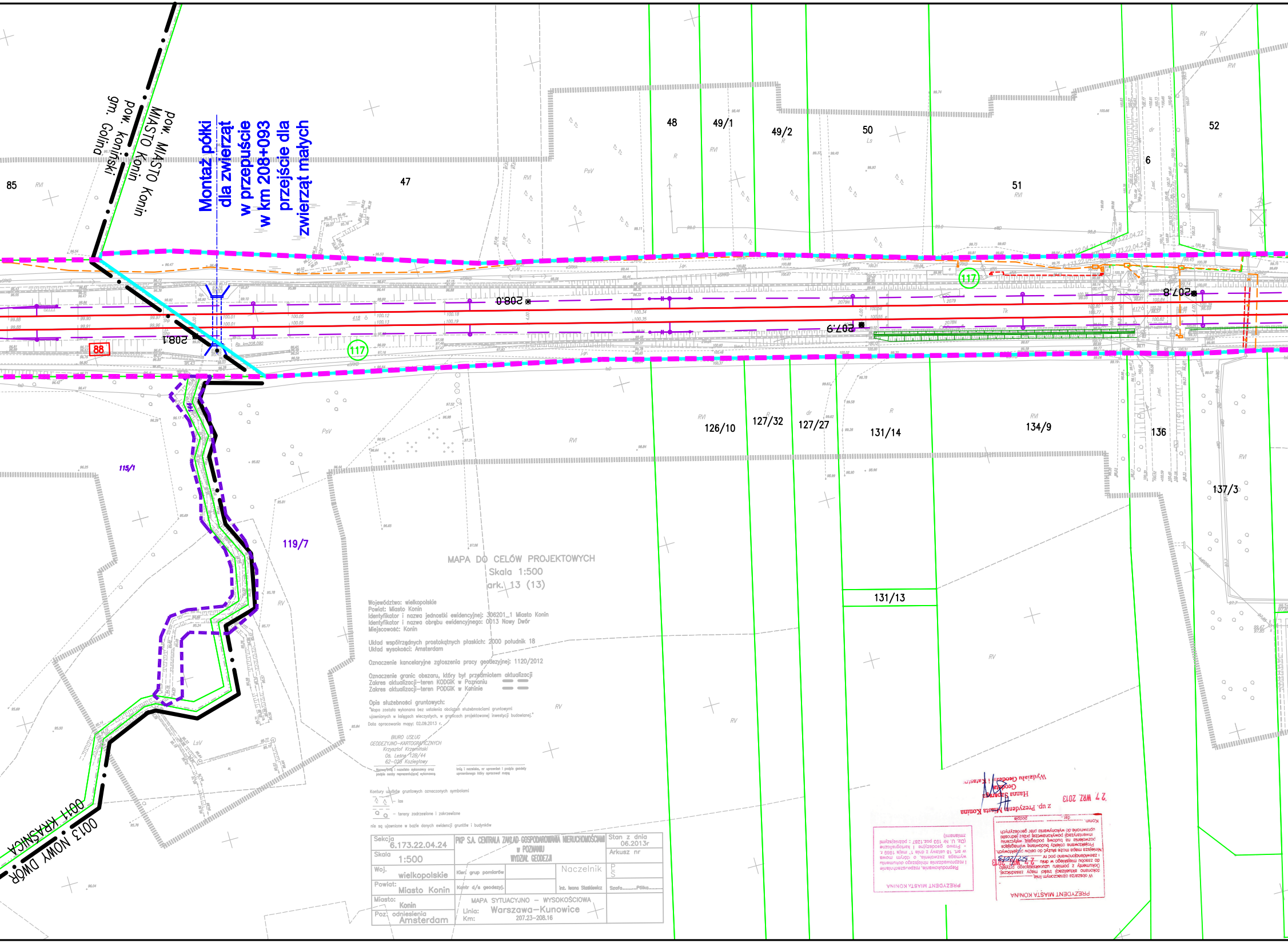

MAPA DO CELÓW PROJEKTOWYCH

Skala 1:500

ark. 13 (13)

Województwo: wielkopolskie
Powiat: Miasto Konin
Identyfikator i nazwa jednostki ewidencyjnej: 306201_1 Miasto Konin
Identyfikator i nazwa obrębu ewidencyjnego: 0013 Nowy Dwór
Miejscowość: Konin

Układ współrzędnych prostokątnych płaskich: 2000 południk 18
Układ wysokości: Amsterdam

Oznaczenie kancelaryjne zgłoszenia pracy geodezyjnej: 1120/2012

Oznaczenie granic obszaru, który był przedmiotem aktualizacji
Zakres aktualizacji–teren KODGiK w Poznaniu ▬ ▬
Zakres aktualizacji–teren PODGiK w Koninie ▬ ▬

Opis służebności gruntowych:
"Mapa została wykonana bez ustalenia obciążeń służebnościami gruntowymi ujawnionych w księgach wieczystych, w granicach projektowanej inwestycji budowlanej."
Data opracowania mapy: 02.09.2013 r.

BIURO USŁUG
GEODEZYJNO–KARTOGRAFICZNYCH
Krzysztof Krzemiński
Oś. Leśne 12B/44
62–028 Koziegłowy

....
Nazwa/Imię i nazwisko wykonawcy oraz podpis osoby reprezentującej wykonawcę

....
Imię i nazwisko, nr uprawnień i podpis geodety uprawnionego który opracował mapę

Kontury użytków gruntowych oznaczonych symbolami
- las
- tereny zadrzewione i zakrzewione

nie są ujawnione w bazie danych ewidencji gruntów i budynków

Sekcja 6.173.22.04.24	PKP S.A. CENTRALA ZAKŁAD GOSPODAROWANIA NIERUCHOMOŚCIAMI w POZNANIU WYDZIAŁ GEODEZJI			Stan z dnia 06.2013r
Skala 1:500				Arkusz nr
Woj. wielkopolskie	Kier. grup pomiarów		Naczelnik inż. Iwona Słaskiewicz	P S
Powiat: Miasto Konin	Kontr d/s geodezyj.			Szafa..........Półka..........
Miasto: Konin	MAPA SYTUACYJNO – WYSOKOŚCIOWA Linia: Warszawa–Kunowice Km: 207.23–208.16			
Poz. odniesienia Amsterdam				

PREZYDENT MIASTA KONINA

W obszarze oznaczonym linią .... dokonano aktualizacji treści mapy zasadniczej. Dokumenty z pomiaru uzupełniającego przyjęto do zasobu miejskiego w dniu 27. WRZ. 2013 i zaewidencjonowano pod nr 522/2013
Niniejsza mapa może służyć do celów projektowych.
Projektowane obiekty budowlane wymagające pozwolenia na budowę podlegają wytyczeniu i inwentaryzacji powykonawczej przez jednostki uprawnione do wykonywania prac geodezyjnych

Konin, ...
dat. podpis

27. WRZ. 2013

z up. Prezydenta Miasta Konina
Hanna Szparaga
Geodeta
Wydziału Geodezji i Katastru

PREZYDENT MIASTA KONINA

Reprodukowanie, rozpowszechnianie i rozprowadzanie niniejszego dokumentu wymaga zezwolenia, o którym mowa w art. 18 ustawy z dnia 17 maja 1989 r. - Prawo geodezyjne i kartograficzne (Dz. U. Nr 193 poz.1287 z późniejszymi zmianami)

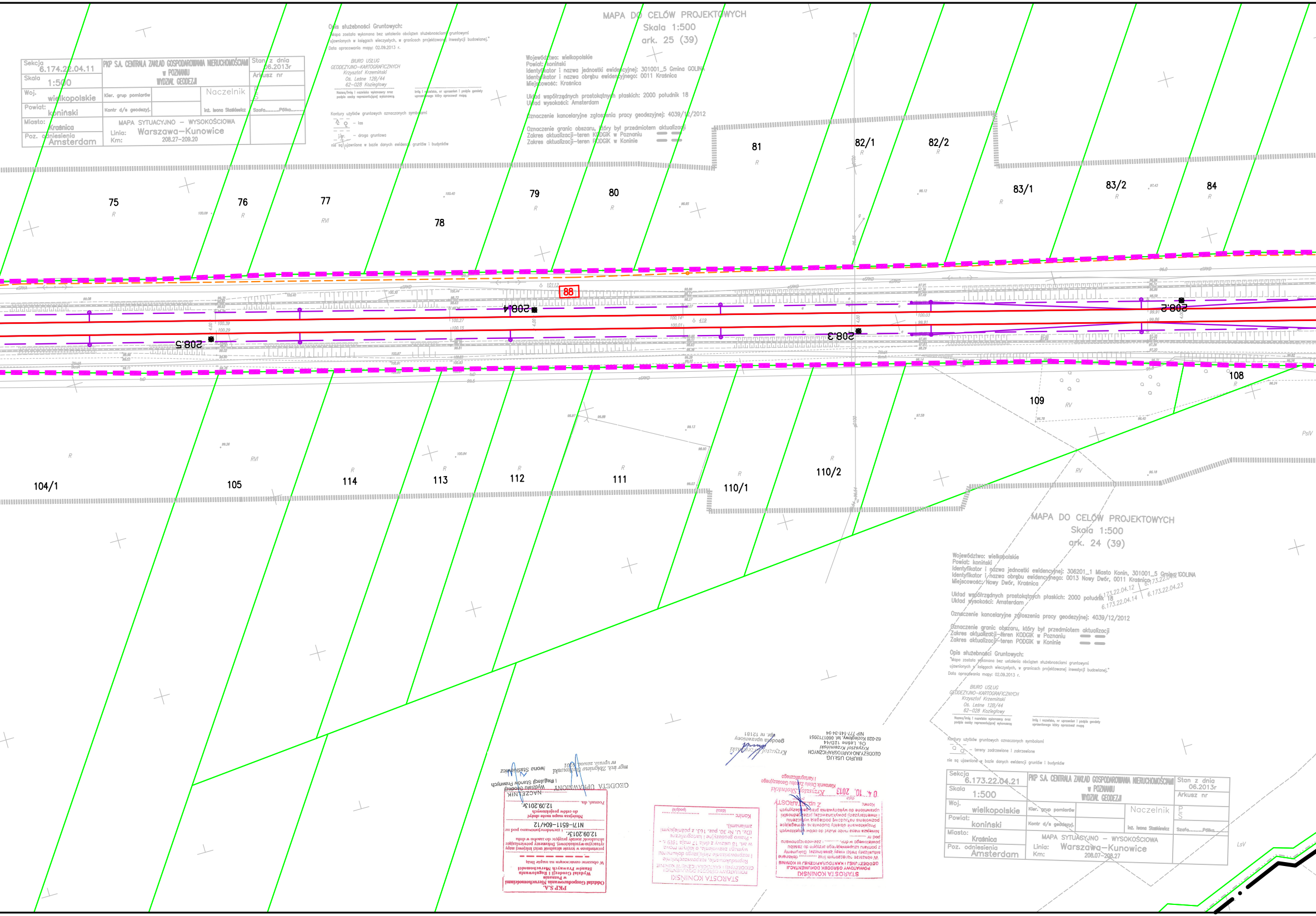

Sekcja 6.174.22.04.11	PKP S.A. CENTRALA ZAKŁAD GOSPODAROWANIA NIERUCHOMOŚCIAMI w POZNANIU WYDZIAŁ GEODEZJI		Stan z dnia 06.2013r
Skala 1:500			Arkusz nr
Woj. wielkopolskie	Kier. grup pomiarów	Naczelnik inż. Iwona Staśkiewicz	P S
Powiat: koniński	Kontr d/s geodezyj.		Szafa.........Półka.........
Miasto: Kraśnica	MAPA SYTUACYJNO – WYSOKOŚCIOWA Linia: Warszawa–Kunowice Km: 208.27–209.20		
Poz. odniesienia Amsterdam			

Opis służebności Gruntowych:
"Mapa została wykonana bez ustalenia obciążeń służebnościami gruntowymi ujawnionych w księgach wieczystych, w granicach projektowanej inwestycji budowlanej."
Data opracowania mapy: 02.09.2013 r.

BIURO USŁUG
GEODEZYJNO–KARTOGRAFICZNYCH
Krzysztof Krzemiński
Os. Leśne 12B/44
62–028 Koziegłowy

Nazwa/Imię i nazwisko wykonawcy oraz podpis osoby reprezentującej wykonawcę

Imię i nazwisko, nr uprawnień i podpis geodety uprawnionego który opracował mapę

Kontury użytków gruntowych oznaczonych symbolami
– las
– droga gruntowa
nie są ujawnione w bazie danych ewidencji gruntów i budynków

MAPA DO CELÓW PROJEKTOWYCH
Skala 1:500
ark. 25 (39)

Województwo: wielkopolskie
Powiat: koniński
Identyfikator i nazwa jednostki ewidencyjnej: 301001_5 Gmina GOLINA
Identyfikator i nazwa obrębu ewidencyjnego: 0011 Kraśnica
Miejscowość: Kraśnica

Układ współrzędnych prostokątnych płaskich: 2000 południk 18
Układ wysokości: Amsterdam

Oznaczenie kancelaryjne zgłoszenia pracy geodezyjnej: 4039/12/2012

Oznaczenie granic obszaru, który był przedmiotem aktualizacji
Zakres aktualizacji–teren KODGiK w Poznaniu
Zakres aktualizacji–teren PODGiK w Koninie

MAPA DO CELÓW PROJEKTOWYCH
Skala 1:500
ark. 24 (39)

Województwo: wielkopolskie
Powiat: koniński
Identyfikator i nazwa jednostki ewidencyjnej: 306201_1 Miasto Konin, 301001_5 Gmina GOLINA
Identyfikator i nazwa obrębu ewidencyjnego: 0013 Nowy Dwór, 0011 Kraśnica
Miejscowość: Nowy Dwór, Kraśnica

Układ współrzędnych prostokątnych płaskich: 2000 południk 18
Układ wysokości: Amsterdam

Oznaczenie kancelaryjne zgłoszenia pracy geodezyjnej: 4039/12/2012

Oznaczenie granic obszaru, który był przedmiotem aktualizacji
Zakres aktualizacji–teren KODGiK w Poznaniu
Zakres aktualizacji–teren PODGiK w Koninie

Opis służebności Gruntowych:
"Mapa została wykonana bez ustalenia obciążeń służebnościami gruntowymi ujawnionych w księgach wieczystych, w granicach projektowanej inwestycji budowlanej."
Data opracowania mapy: 02.09.2013 r.

BIURO USŁUG
GEODEZYJNO–KARTOGRAFICZNYCH
Krzysztof Krzemiński
Os. Leśne 12B/44
62–028 Koziegłowy

Nazwa/Imię i nazwisko wykonawcy oraz podpis osoby reprezentującej wykonawcę

Imię i nazwisko, nr uprawnień i podpis geodety uprawnionego który opracował mapę

Kontury użytków gruntowych oznaczonych symbolami
– tereny zadrzewione i zakrzewione
nie są ujawnione w bazie danych ewidencji gruntów i budynków

Sekcja 6.173.22.04.21	PKP S.A. CENTRALA ZAKŁAD GOSPODAROWANIA NIERUCHOMOŚCIAMI w POZNANIU WYDZIAŁ GEODEZJI		Stan z dnia 06.2013r
Skala 1:500			Arkusz nr
Woj. wielkopolskie	Kier. grup pomiarów	Naczelnik inż. Iwona Staśkiewicz	P S
Powiat: koniński	Kontr d/s geodezyj.		Szafa.........Półka.........
Miasto: Kraśnica	MAPA SYTUACYJNO – WYSOKOŚCIOWA Linia: Warszawa–Kunowice Km: 208.07–208.27		
Poz. odniesienia Amsterdam			

PKP S.A.
Oddział Gospodarowania Nieruchomościami
w Poznaniu
Wydział Geodezji i Regulowania
Stanów Prawnych Nieruchomości
W obszarze oznaczonym na mapie linią
potwierdzono w terenie aktualność treści kolejowej mapy sytuacyjno-wysokościowej. Dokumenty potwierdzające aktualność zostały przyjęte do zasobu w dniu 12.09.2013r. i zaewidencjonowano pod nr N17I–6511–604/12
Niniejsza mapa może służyć do celów projektowych
Poznań, dn. 12.09.2013r.

GEODETA UPRAWNIONY
mgr inż. Zbigniew Bielkowski
nr upraw. zawod. 9101

NACZELNIK
Wydziału Geodezji
i Regulacji Stanów Prawnych
Iwona Staśkiewicz

STAROSTA KONIŃSKI
POWIATOWY OŚRODEK DOKUMENTACJI
GEODEZYJNEJ I KARTOGRAFICZNEJ W KONINIE
Reprodukowanie, rozpowszechnianie i rozprowadzanie niniejszego dokumentu wymaga zezwolenia, o którym mowa w art. 18 ustawy z dnia 17 maja 1989 r. – Prawo geodezyjne i kartograficzne (Dz. U. Nr 30, poz. 163, z późniejszymi zmianami).
Konin: ....
(data) (podpis)

STAROSTA KONIŃSKI
POWIATOWY OŚRODEK DOKUMENTACJI
GEODEZYJNEJ I KARTOGRAFICZNEJ W KONINIE
W obszarze oznaczonym linią .... dokonano aktualizacji treści mapy zasadniczej. Dokumenty z pomiaru uzupełniającego przyjęto do zasobu powiatowego w dniu .... i zaewidencjonowano pod nr ....
Niniejsza mapa może służyć do celów projektowych
Projektowane obiekty budowlane wymagające pozwolenia na budowę podlegają wytyczeniu i inwentaryzacji powykonawczej przez jednostki uprawnione do wykonywania prac geodezyjnych
Konin: 04. 10. 2013
data
Z up. STAROSTY
podpis
Krzysztof Skotnicki
Kierownik Działu Zasobu Geodezyjnego
i Kartograficznego

BIURO USŁUG
GEODEZYJNO-KARTOGRAFICZNYCH
Krzysztof Krzemiński
Os. Leśne 12B/44
62-028 Koziegłowy, tel. 0601712051
NIP 777-141-34-94

Krzysztof Krzemiński
geodeta uprawniony
upr. nr 12181

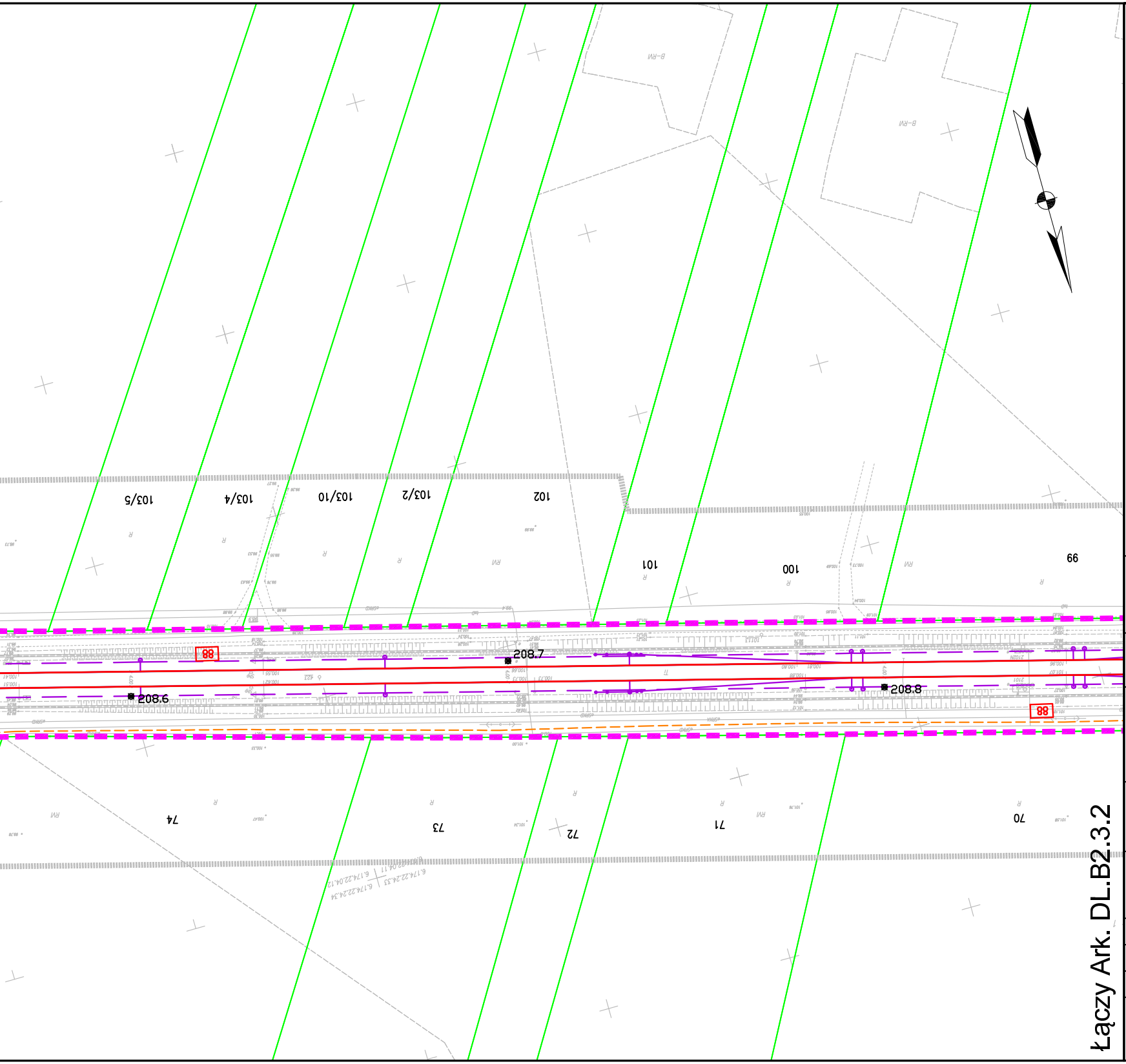

Legenda:

▬ ▬ ▬	Linia rozgraniczająca teren inwestycji
▬ ▬ ▬	Teren niezbędny dla planowanych obiektów budowlanych, dla których inwestor pozyska lub pozyskał zgodę na dysponowanie nieruchomością na cele budowlane
▬▬▬	Granica terenu kolejowego – własność lub użytkowanie wieczyste PKP S.A
▮▮▮▮▮▮	Zakres aktualizacji mapy
5–18	Granice działek / numer działki
0028 SZELIGI	Granice obrębów ewidecji gruntów
Arkusz_nr_1	Granice arkuszy ewidencji gruntów
▬ • ▬	Granice gmin
▬ • • ▬	Granice powiatów
▬ • • • ▬	Granice województw
40	Numery działek kolejowych we własności lub w użytkowaniu wieczystym PKP S.A. znajdujących się w terenie niezbędnym dla planowanych obiektów budowlanych
5–18	Numery działek dla których inwestor pozyskał lub pozyska zgodę na dysponowanie nieruchomością na cele iwestycji
5–18	Numery działek przeznaczone na cele inwestycji bez przeniesienia prawa własności.
5–18	Numery działek przeznaczonych do podziału i nabycia lub przejęcia w całości na cele inwestycji
5–18	Numery działek kolejowych przeznaczonych do podziału na cele inwestycji
40	Numery działek kolejowych znajdujących się w terenie niezbędnym dla planowanych obiektów budowlanych o nieuregulowanym stanie prawnym
▬▬▬	Projektowany zakres modernizacji nawierzchni/podtorza kolejowego
▦	Projektowany przejazd
☒ ▨ ▨	Proj. dźwig osobowy / wiata peronowa / peron
╨╨╨	Projektowane skarpy i rowy
⊂═⊃	Projektowany przepust
× × × × × × ×	Elementy do rozbiórki
	Projektowane konstrukcje wsporcze sieci trakcyjnej
	Projektowany odciąg / słup
– – –	Projektowana linia uszynienia grupowego AFL
/	Projektowane połączenie elektryczne sieci
─╫─	Izolator sekcyjny
───	Projektowana sieć trakcyjna
─ · ─	Projektowane kable doziemne
─ ─ ─	Projektowana kanalizacja telekomunikacyjna
─□─	Projektowana studnia telekomunikacyjna
szafa telekom. □	Projektowana szafa telekomunikacyjna
kontener telekom. □	Projektowany kontener telekomunikacyjny
⊡	Projektowany maszt antenowy wolnostojący
▬	Projektowany osadnik / separator
→	Drenaż podziemny ze studniami na międzytorzu
- - → - -	Zbieracz
→	Kolektor
●─ ●─ ●─ ●─	Przebudowa sieci Wod-Kan
●	Projektowane trafo separacyjne
⚲	Projektowana latarnia
I	Świetlówka
□	Projektowane szafy
─ ─ ─	Projektowana linia kablowa ziemna
◆	Mufa
───	Projektowana kanalizacja deszczowa
▬ • • • ▬	Projektowana kanalizacja sanitarna
───	Projektowana przebudowa wodociągu
─×─×─	Likwidowany wodociąg
▬	Projektowana infrastruktura – branża mostowa
○○○○○─	Istniejący semafor
○○─	Istniejąca tarcza manewrowa
○○○─	Istniejący sygnalizator powtarzający
⏀	Istniejący napęd zwrotnicowy
//	Istniejąca wykolejnica (podwójna i pojedyncza)
▬	Istniejący SHP
○○○○○─	Projektowany semafor
○○─	Projektowana tarcza manewrowa
○○○─	Projektowany sygnalizator powtarzający
⏀	Projektowany napęd zwrotnicowy
//	Projektowana wykolejnica (podwójna i pojedyncza)
▬	Projektowany SHP
– – –	Projektowany kabel SRK
▬	Projektowana infrastruktura – branża drogowa
▭─	Projektowane kozioł oporowy
─<	Projektowany rozjazd
▬ • • • ▬	Projektowana infrastruktura – sieć gazowa
▬▬▬	Zakres przebudowy układu drogowego w ramach inwestycji miejskich
– – –	Odwodnienie opaskowe
🟩	Projektowana nawierzchnia JOMB
▧	Projektowana nawierzchnia bitumiczna
🟨	Projektowana nawierzchnia chodnika
🟧	Projektowana nawierzchnia ścieżki rowerowej
▦	Projektowana nawierzchnia zatoki autobusowej
▨	Projektowana nawierzchnia dróg lokalnych
🟫	Projektowana nawierzchnia z płyt małogabarytowych
▧	Remont nawierzchni bitumicznej drogi
▨	Projektowany budynek
▨	Istniejący budynek Remont
▨	Istniejący budynek
□	Istniejący budynek Rozbiórka
───	Infrastruktura objęta odrębną decyzją lokalizacyjną

Zamawiający:

PKP Polskie Linie Kolejowe S.A
ul.Targowa 74, 03-734 Warszawa

PKP POLSKIE LINIE KOLEJOWE S.A.

Wykonawca:

URS Polska Sp. z o.o.
ul. Rejtana 17, 02-516 Warszawa

URS

Temat opracowania:

Zadanie pn. „Przebudowa linii kolejowej nr 3 (E20)
na odcinku od km 207,130 do km 261,050
- odcinek B2.3 LCS KONIN”

Tytuł projektu:

„Modernizacja linii kolejowej E20 na odcinku Warszawa - Poznań - pozostałe roboty, odcinek Sochaczew - Swarzędz - prace przygotowawcze”

Tytuł rysunku:

Mapa przedstawiająca istniejące uzbrojenie terenu oraz proponowany przebieg linii kolejowej, z zaznaczeniem terenu niezbędnego dla planowanych obiektów budowlanych opracowaną na kopii mapy zasadniczej - od km 207,100 do km 208,800

Stanowisko:	Imię i nazwisko	Nr uprawnień	Podpis
Opracował	mgr inż. Piotr Popiel	-----	
Sprawdził	mgr inż. Andrzej Miałkowski	MAZ/0147/POOKL/12	

Nr projektu	Skala	Data	Rewizja	Nr rys.
PL 2581	1:1000	Grudzień 2014	1	DL.B2.3.1