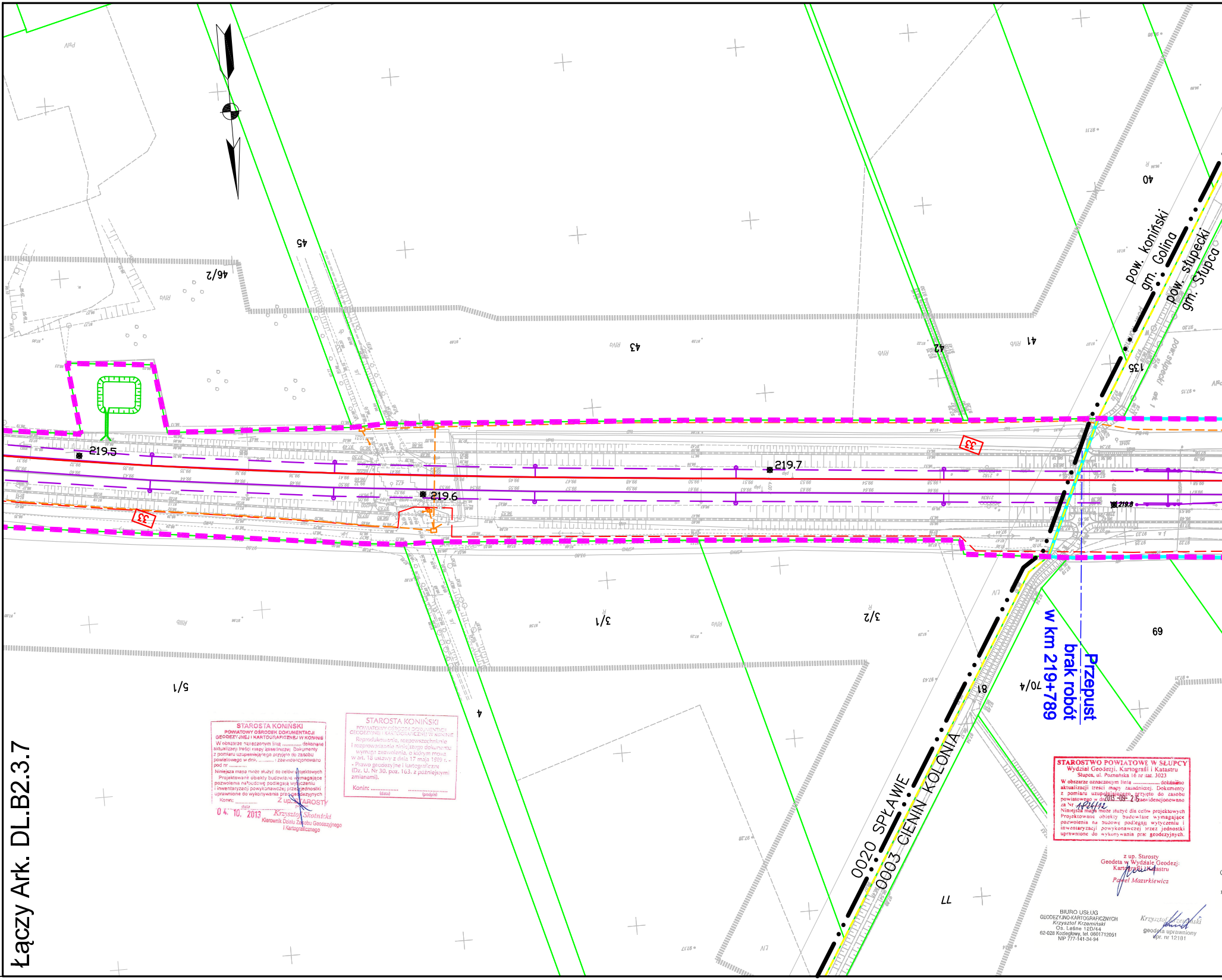

Łączy Ark. DL.B2.3.7

STAROSTA KONIŃSKI
POWIATOWY OŚRODEK DOKUMENTACJI GEODEZYJNEJ I KARTOGRAFICZNEJ W KONINIE
W obszarze oznaczonym linią .... dokonano aktualizacji treści mapy zasadniczej. Dokumenty z pomiaru uzupełniającego przyjęto do zasobu powiatowego w dniu .... i zaewidencjonowano pod nr ....
Niniejsza mapa może służyć do celów projektowych
Projektowane obiekty budowlane wymagające pozwolenia na budowę podlegają wytyczeniu i inwentaryzacji powykonawczej przez jednostki uprawnione do wykonywania prac geodezyjnych
Konin: 04. 10. 2013 Z up. STAROSTY
data
Krzysztof Skotnicki
Kierownik Działu Zasobu Geodezyjnego i Kartograficznego

STAROSTA KONIŃSKI
POWIATOWY OŚRODEK DOKUMENTACJI GEODEZYJNEJ I KARTOGRAFICZNEJ W KONINIE
Reprodukowanie, rozpowszechnianie i rozprowadzanie niniejszego dokumentu wymaga zezwolenia, o którym mowa w art. 18 ustawy z dnia 17 maja 1989 r. - Prawo geodezyjne i kartograficzne (Dz. U. Nr 30, poz. 163, z późniejszymi zmianami).
Konin: ....
(data) (podpis)

STAROSTWO POWIATOWE W SŁUPCY
Wydział Geodezji, Kartografii i Katastru
Słupca, ul. Poznańska 16 nr stat. 3023
W obszarze oznaczonym linią .... dokonano aktualizacji treści mapy zasadniczej. Dokumenty z pomiaru uzupełniającego przyjęto do zasobu powiatowego w dniu 2013 -09- 26 i zaewidencjonowano za Nr 1824/12
Niniejsza mapa może służyć dla celów projektowych
Projektowane obiekty budowlane wymagające pozwolenia na budowę podlegają wytyczeniu i inwentaryzacji powykonawczej przez jednostki uprawnione do wykonywania prac geodezyjnych.

z up. Starosty
Geodeta w Wydziale Geodezji Kartografii i Katastru
Paweł Mazurkiewicz

BIURO USŁUG
GEODEZYJNO-KARTOGRAFICZNYCH
Krzysztof Krzemiński
Os. Leśne 12D/44
62-028 Koziegłowy, tel. 0601712051
NIP 777-141-34-94

Krzysztof Krzemiński
geodeta uprawniony
upr. nr 12181

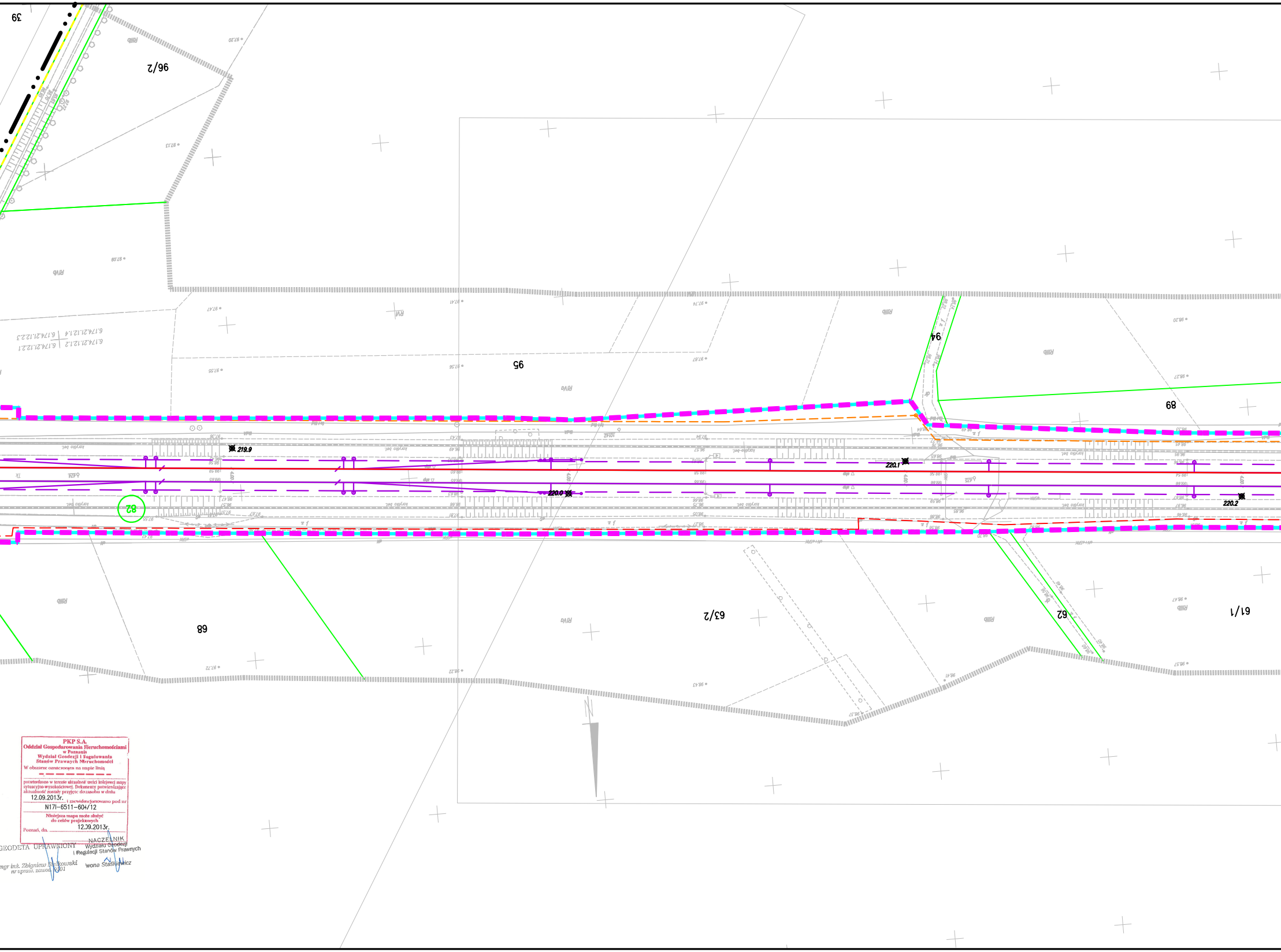

PKP S.A.
Oddział Gospodarowania Nieruchomościami
w Poznaniu
Wydział Geodezji i Regulowania
Stanów Prawnych Nieruchomości
W obszarze oznaczonym na mapie linią

potwierdzono w terenie aktualność treści kolejowej mapy sytuacyjno-wysokościowej. Dokumenty potwierdzające aktualność zostały przyjęte do zasobu w dniu 12.09.2013r. i zaewidencjonowano pod nr N17I-6511-604/12

Niniejsza mapa może służyć
do celów projektowych
Poznań, dn. 12.09.2013r.

GEODETA UPRAWNIONY
mgr inż. Zbigniew B[illegible]kowski
nr upraw. zawod. 9101

NACZELNIK
Wydziału Geodezji
i Regulacji Stanów Prawnych
wona Staśkiewicz

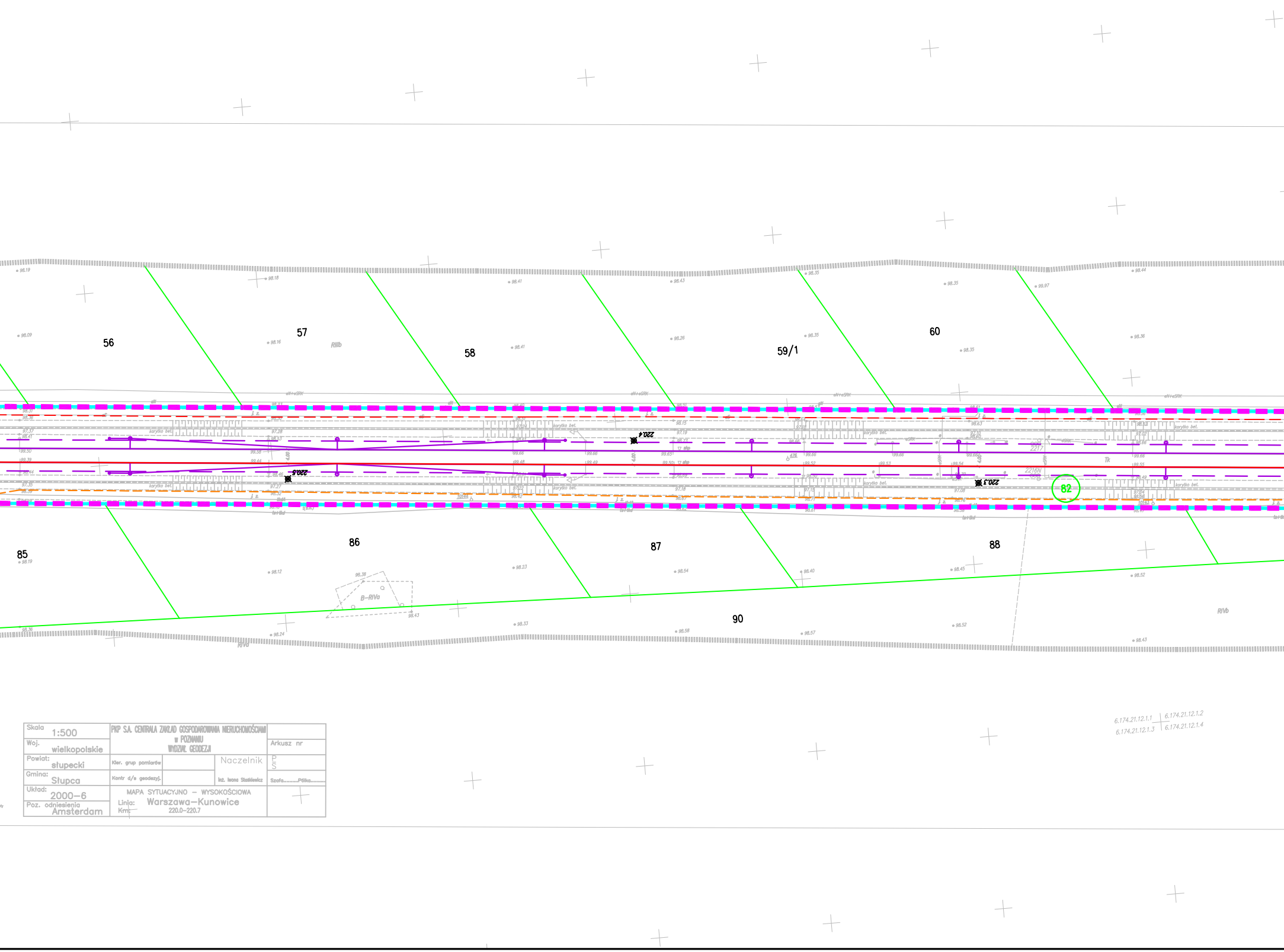

Skala 1:500	PKP S.A. CENTRALA ZAKŁAD GOSPODAROWANIA NIERUCHOMOŚCIAMI w POZNANIU WYDZIAŁ GEODEZJI			
Woj. wielkopolskie				Arkusz nr
Powiat: słupecki	Kier. grup pomiarów		Naczelnik	P S
Gmina: Słupca	Kontr d/s geodezyj.		inż. Iwona Staśkiewicz	Szafa.........Półka.........
Układ: 2000–6	MAPA SYTUACYJNO – WYSOKOŚCIOWA Linia: Warszawa–Kunowice Km: 220.0–220.7			
Poz. odniesienia Amsterdam				

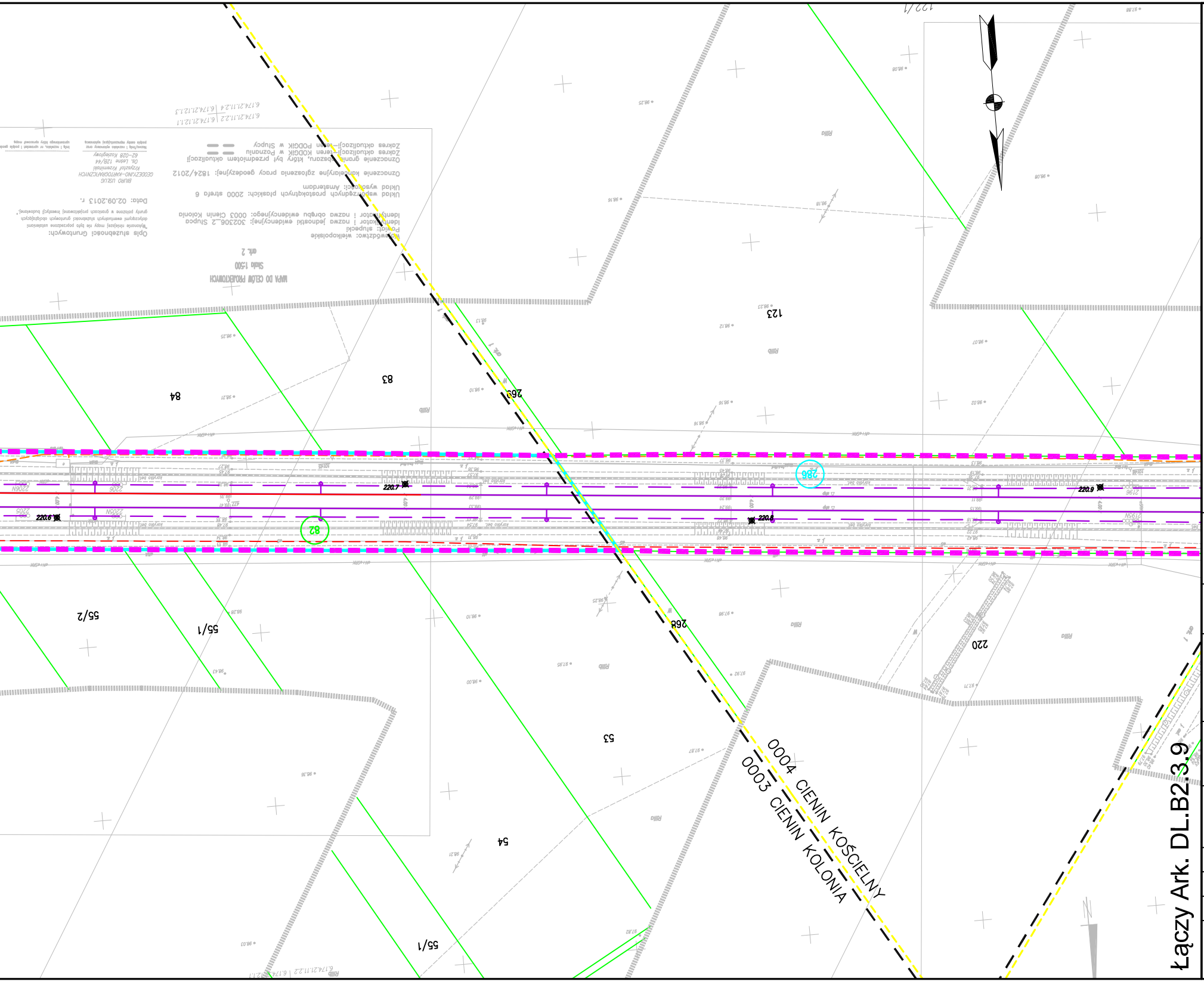

Legenda:

- Linia rozgraniczająca teren inwestycji
- Teren niezbędny dla planowanych obiektów budowlanych, dla których inwestor pozyska lub pozyskał zgodę na dysponowanie nieruchomością na cele budowlane
- Granica terenu kolejowego – własność lub użytkowanie wieczyste PKP S.A
- Zakres aktualizacji mapy
- 5–18 Granice działek / numer działki
- 0028 SZELIGI Granice obrębów ewidecji gruntów
- Arkusz_nr_1 Granice arkuszy ewidencji gruntów
- Granice gmin
- Granice powiatów
- Granice województw
- 40 Numery działek kolejowych we własności lub w użytkowaniu wieczystym PKP S.A. znajdujących się w terenie niezbędnym dla planowanych obiektów budowlanych
- 5–18 Numery działek dla których inwestor pozyskał lub pozyska zgodę na dysponowanie nieruchomością na cele iwestycji
- 5–18 Numery działek przeznaczone na cele inwestycji bez przeniesienia prawa własności.
- 5–18 Numery działek przeznaczonych do podziału i nabycia lub przejęcia w całości na cele inwestycji
- 5–18 Numery działek kolejowych przeznaczonych do podziału na cele inwestycji
- 40 Numery działek kolejowych znajdujących się w terenie niezbędnym dla planowanych obiektów budowlanych o nieuregulowanym stanie prawnym
- Projektowany zakres modernizacji nawierzchni/podtorza kolejowego
- Projektowany przejazd
- Proj. dźwig osobowy / wiata peronowa / peron
- Projektowane skarpy i rowy
- Projektowany przepust
- Elementy do rozbiórki
- Projektowane konstrukcje wsporcze sieci trakcyjnej
- Projektowany odciąg / słup
- Projektowana linia uszynienia grupowego AFL
- Projektowane połączenie elektryczne sieci
- Izolator sekcyjny
- Projektowana sieć trakcyjna
- Projektowane kable doziemne
- Projektowana kanalizacja telekomunikacyjna
- Projektowana studnia telekomunikacyjna
- szafa telekom. Projektowana szafa telekomunikacyjna
- kontener telekom. Projektowany kontener telekomunikacyjny
- Projektowany maszt antenowy wolnostojący
- Projektowany osadnik / separator
- Drenaż podziemny ze studniami na międzytorzu
- Zbieracz
- Kolektor
- Przebudowa sieci Wod-Kan
- Projektowane trafo separacyjne
- Projektowana latarnia
- Świetlówka
- Projektowane szafy
- Projektowana linia kablowa ziemna
- Mufa
- Projektowana kanalizacja deszczowa
- Projektowana kanalizacja sanitarna
- Projektowana przebudowa wodociągu
- Likwidowany wodociąg
- Projektowana infrastruktura – branża mostowa
- Istniejący semafor
- Istniejąca tarcza manewrowa
- Istniejący sygnalizator powtarzający
- Istniejący napęd zwrotnicowy
- Istniejąca wykolejnica (podwójna i pojedyncza)
- Istniejący SHP
- Projektowany semafor
- Projektowana tarcza manewrowa
- Projektowany sygnalizator powtarzający
- Projektowany napęd zwrotnicowy
- Projektowana wykolejnica (podwójna i pojedyncza)
- Projektowany SHP
- Projektowany kabel SRK
- Projektowana infrastruktura – branża drogowa
- Projektowane kozioł oporowy
- Projektowany rozjazd
- Projektowana infrastruktura – sieć gazowa
- Zakres przebudowy układu drogowego w ramach inwestycji miejskich
- Odwodnienie opaskowe
- Projektowana nawierzchnia JOMB
- Projektowana nawierzchnia bitumiczna
- Projektowana nawierzchnia chodnika
- Projektowana nawierzchnia ścieżki rowerowej
- Projektowana nawierzchnia zatoki autobusowej
- Projektowana nawierzchnia dróg lokalnych
- Projektowana nawierzchnia z płyt małogabarytowych
- Remont nawierzchni bitumicznej drogi
- Projektowany budynek
- Istniejący budynek Remont
- Istniejący budynek
- Istniejący budynek Rozbiórka
- Infrastruktura objęta odrębną decyzją lokalizacyjną

Zamawiający:

PKP Polskie Linie Kolejowe S.A
ul.Targowa 74, 03-734 Warszawa

PKP POLSKIE LINIE KOLEJOWE S.A.

Wykonawca:

URS Polska Sp. z o.o.
ul. Rejtana 17, 02-516 Warszawa

URS

Temat opracowania:

Zadanie pn. „Przebudowa linii kolejowej nr 3 (E20)
na odcinku od km 207,130 do km 261,050
- odcinek B2.3 LCS KONIN”

Tytuł projektu:

„Modernizacja linii kolejowej E20 na odcinku Warszawa - Poznań - pozostałe roboty, odcinek Sochaczew - Swarzędz - prace przygotowawcze”

Tytuł rysunku:

Mapa przedstawiająca istniejące uzbrojenie terenu oraz proponowany przebieg linii kolejowej, z zaznaczeniem terenu niezbędnego dla planowanych obiektów budowlanych opracowaną na kopii mapy zasadniczej - od km 219,500 do km 220,900

Stanowisko:	Imię i nazwisko	Nr uprawnień	Podpis
Opracował	mgr inż. Piotr Popiel	-----	
Sprawdził	mgr inż. Andrzej Miałkowski	MAZ/0147/POOKL/12	

Nr projektu	Skala	Data	Rewizja	Nr rys.
PL 2581	1:1000	Grudzień 2014	1	DL.B2.3.8