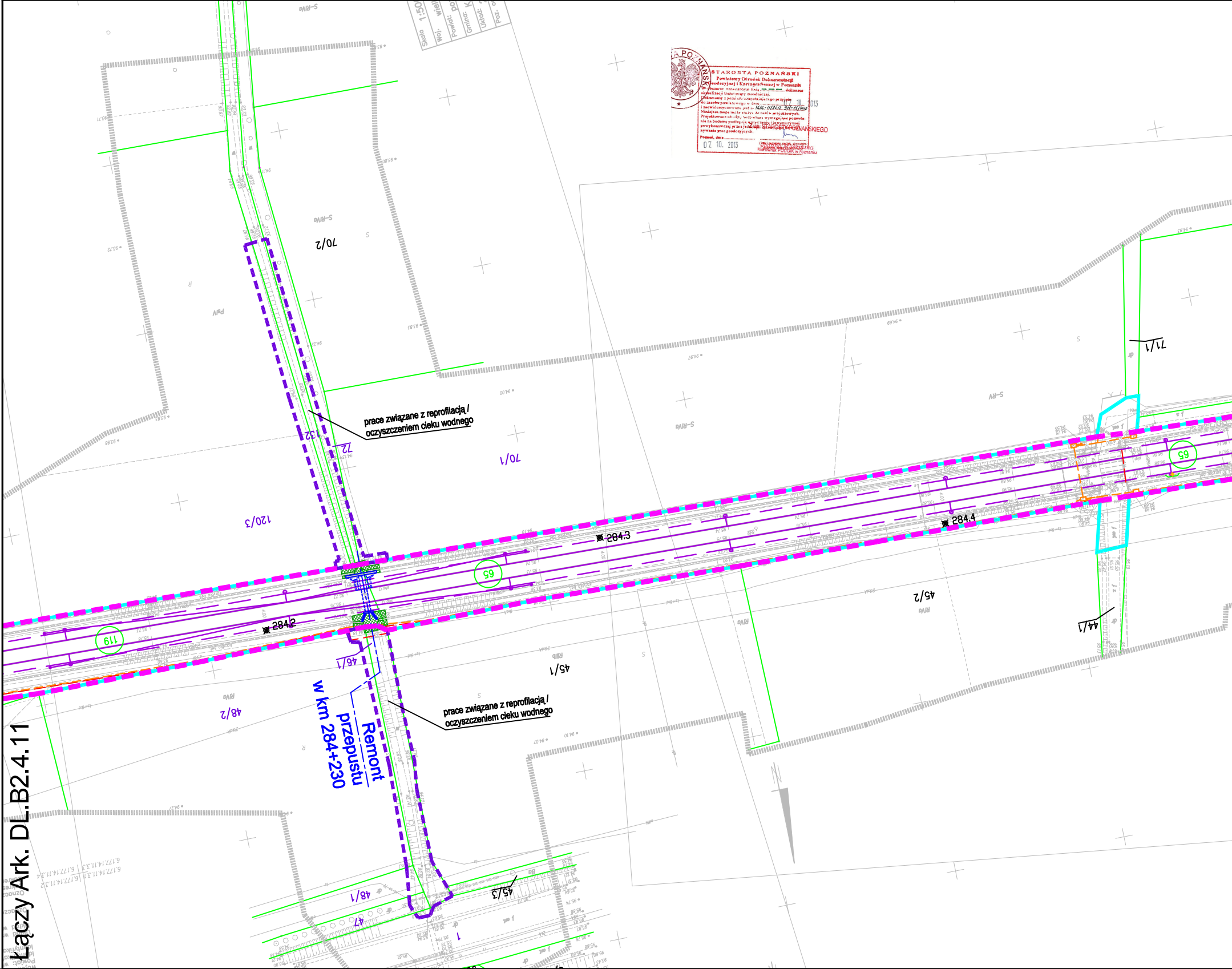

70/2
70/1
120/3
132
72
65
119
284.2
284.3
284.4
45/1
45/2
46/1
48/2
48/1
47
45/3
44/1
71/1
prace związane z reprofilacją / oczyszczeniem cieku wodnego
prace związane z reprofilacją / oczyszczeniem cieku wodnego
Remont przepustu w km 284+230
Łączy Ark. DL.B2.4.11

STAROSTA POZNAŃSKI
Powiatowy Ośrodek Dokumentacji Geodezyjnej i Kartograficznej w Poznaniu
W obszarze oznaczonym linią .... dokonano aktualizacji treści mapy zasadniczej.
Dokumenty z pomiaru uzupełniającego przyjęto do zasobu powiatowego w dniu 07. 10. 2013
i zaewidencjonowano pod nr 1616-11/2012 911-15/2012
Niniejsza mapa może służyć do celów projektowych.
Projektowane obiekty budowlane wymagające pozwolenia na budowę podlegają wytyczeniu i inwentaryzacji powykonawczej przez jednostki uprawnione do wykonywania prac geodezyjnych.
Poznań, dnia 07. 10. 2013
Z up. STAROSTY POZNAŃSKIEGO
Joanna Muszyńska
Kierownik PODGiK w Poznaniu

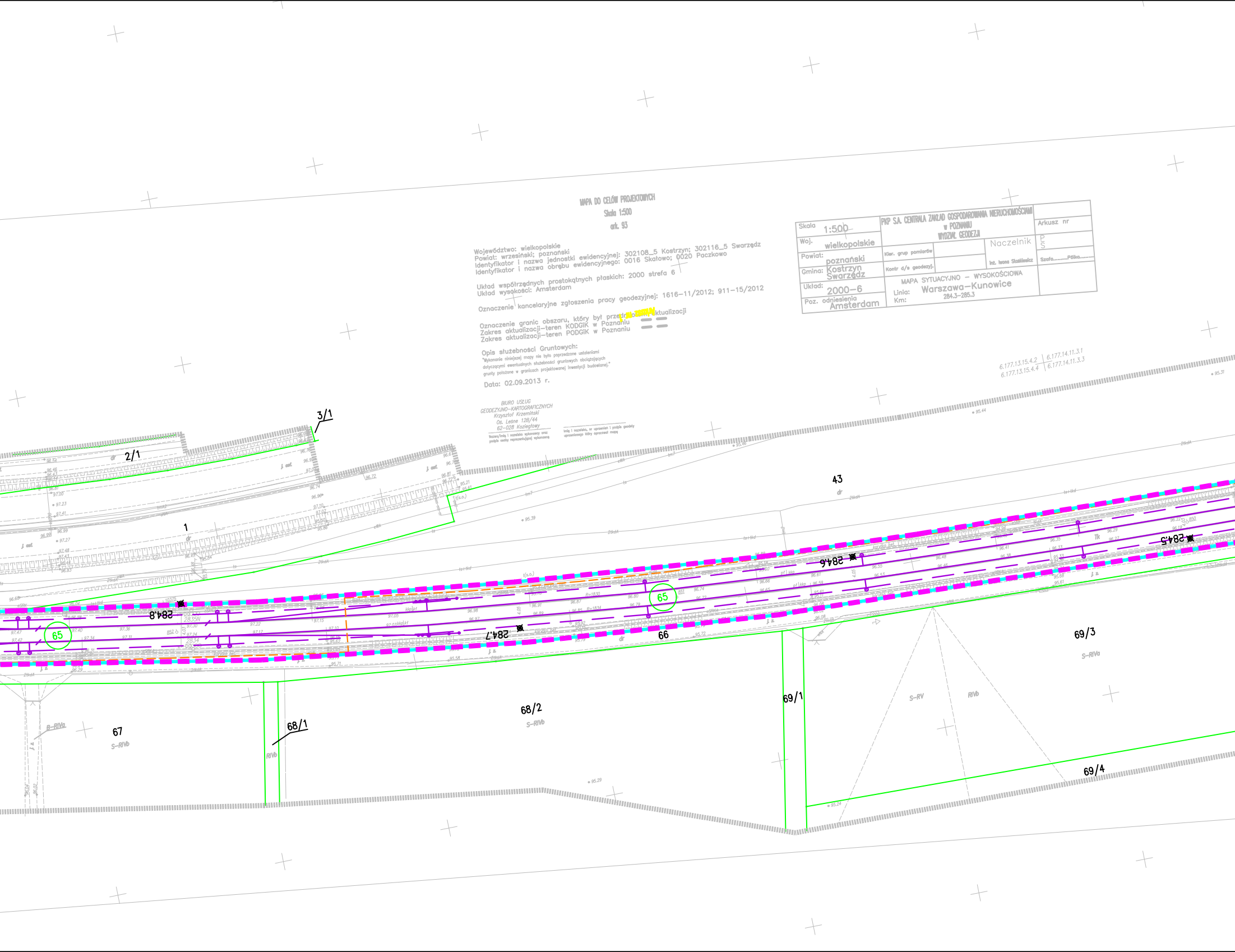

MAPA DO CELÓW PROJEKTOWYCH

Skala 1:500

ark. 93

Województwo: wielkopolskie
Powiat: wrzesiński; poznański
Identyfikator i nazwa jednostki ewidencyjnej: 302108_5 Kostrzyn; 302116_5 Swarzędz
Identyfikator i nazwa obrębu ewidencyjnego: 0016 Skałowo; 0020 Paczkowo

Układ współrzędnych prostokątnych płaskich: 2000 strefa 6
Układ wysokości: Amsterdam

Oznaczenie kancelaryjne zgłoszenia pracy geodezyjnej: 1616–11/2012; 911–15/2012

Oznaczenie granic obszaru, który był przedmiotem aktualizacji
Zakres aktualizacji–teren KODGiK w Poznaniu
Zakres aktualizacji–teren PODGiK w Poznaniu

Opis służebności Gruntowych:
"Wykonanie niniejszej mapy nie było poprzedzone ustaleniami dotyczącymi ewentualnych służebności gruntowych obciążających grunty położone w granicach projektowanej inwestycji budowlanej."

Data: 02.09.2013 r.

BIURO USŁUG
GEODEZYJNO–KARTOGRAFICZNYCH
Krzysztof Krzemiński
Os. Leśne 12B/44
62–028 Koziegłowy

Nazwa/imię i nazwisko wykonawcy oraz podpis osoby reprezentującej wykonawcę

Imię i nazwisko, nr uprawnień i podpis geodety uprawnionego który opracował mapę

Skala 1:500	PKP S.A. CENTRALA ZAKŁAD GOSPODAROWANIA NIERUCHOMOŚCIAMI w POZNANIU WYDZIAŁ GEODEZJI		
Woj. wielkopolskie			Arkusz nr
Powiat: poznański	Kier. grup pomiarów	Naczelnik inż. Iwona Stasklewicz	P S
Gmina: Kostrzyn Swarzędz	Kontr d/s geodezyj.		Szafa.........Półka.........
Układ: 2000–6	MAPA SYTUACYJNO – WYSOKOŚCIOWA Linia: Warszawa–Kunowice Km: 284.3–285.3		
Poz. odniesienia Amsterdam			

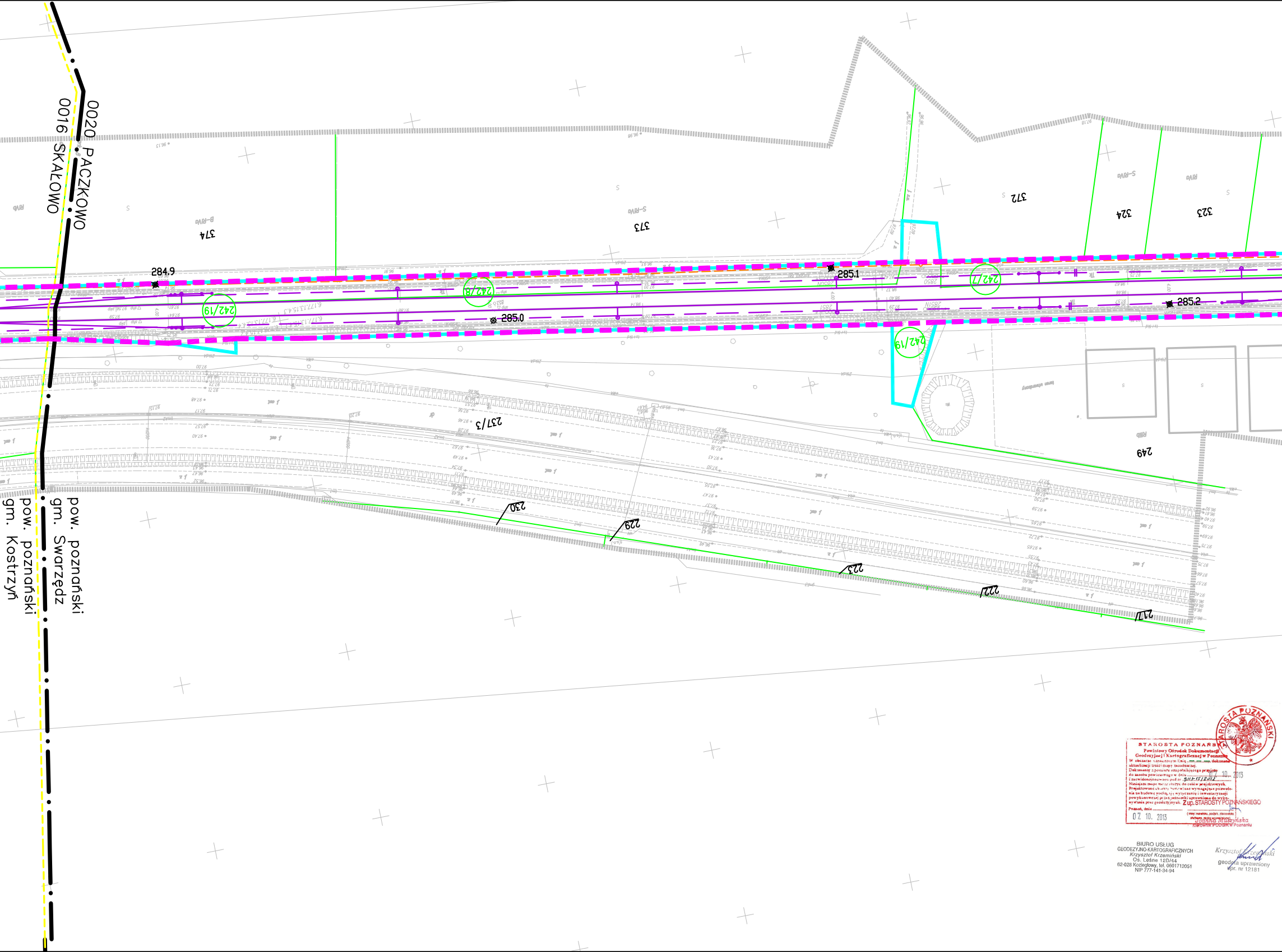

STAROSTA POZNAŃSKI
Powiatowy Ośrodek Dokumentacji
Geodezyjnej i Kartograficznej w Poznaniu
W obszarze oznaczonym linią .... dokonano aktualizacji treści mapy zasadniczej.
Dokumenty z pomiaru uzupełniającego przyjęto do zasobu powiatowego w dniu 07. 10. 2013
i zaewidencjonowano pod nr 911-15/2012
Niniejsza mapa może służyć do celów projektowych. Projektowane obiekty budowlane wymagające pozwolenia na budowę podlegają wytyczeniu i inwentaryzacji powykonawczej przez jednostki uprawnione do wykonywania prac geodezyjnych.
Z up. STAROSTY POZNAŃSKIEGO
Poznań, dnia 07. 10. 2013
....
(imię i nazwisko, podpis, stanowisko służbowe osoby upoważnionej)
Joanna Muszyńska
Kierownik PODGiK w Poznaniu

BIURO USŁUG
GEODEZYJNO-KARTOGRAFICZNYCH
Krzysztof Krzemiński
Os. Leśne 12B/44
62-028 Koziegłowy, tel. 0601712051
NIP 777-141-34-94

Krzysztof Krzemiński
geodeta uprawniony
upr. nr 12181

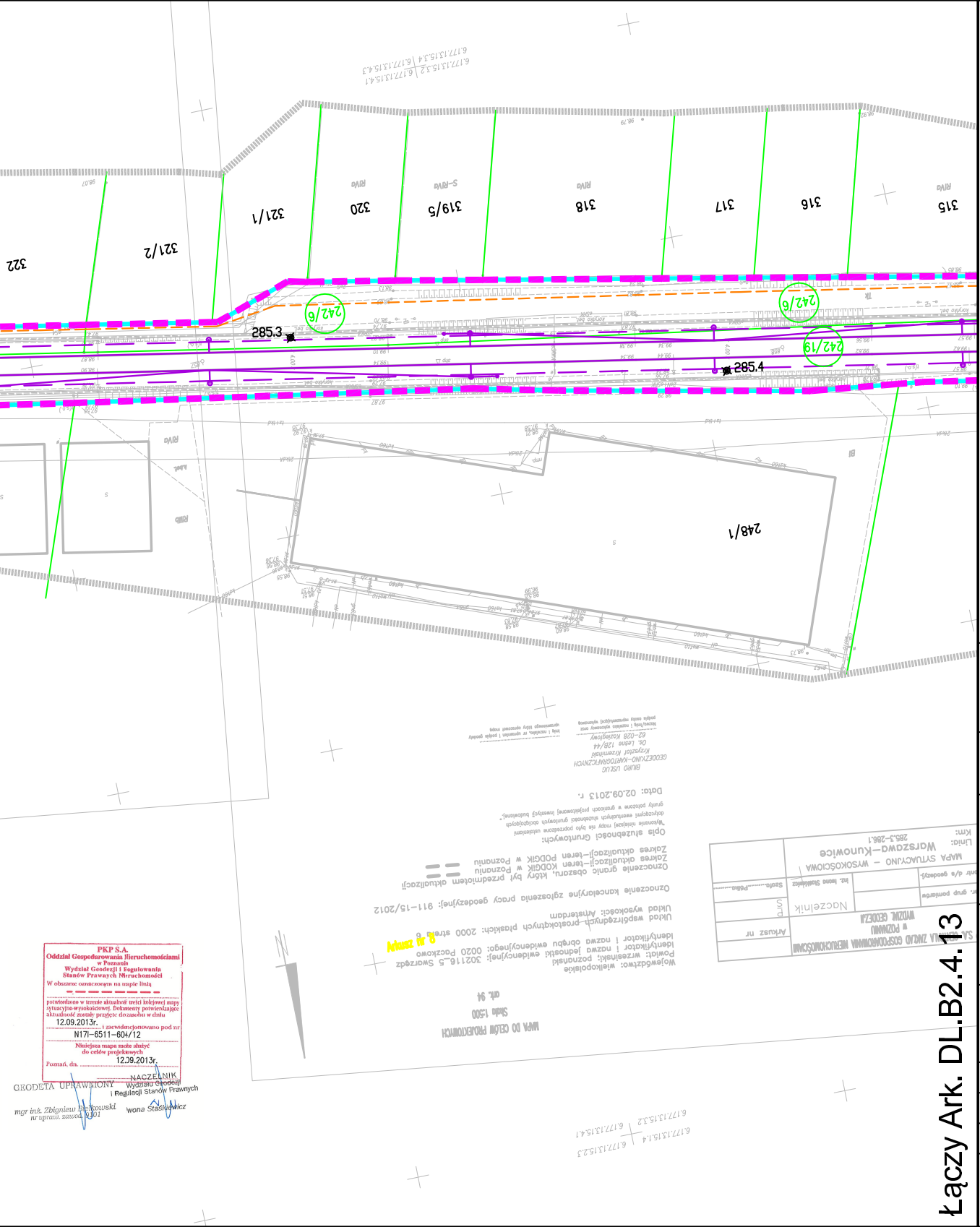

PKP S.A.
Oddział Gospodarowania Nieruchomościami
w Poznaniu
Wydział Geodezji i Regulowania
Stanów Prawnych Nieruchomości
W obszarze oznaczonym na mapie linią
potwierdzono w terenie aktualność treści kolejowej mapy sytuacyjno-wysokościowej. Dokumenty potwierdzające aktualność zostały przyjęte do zasobu w dniu 12.09.2013r. i zaewidencjonowano pod nr N17I-6511-604/12
Niniejsza mapa może służyć
do celów projektowych
Poznań, dn. 12.09.2013r.

GEODETA UPRAWNIONY
mgr inż. Zbigniew Bielkowski
nr upraw. zawod. 9101

NACZELNIK
Wydziału Geodezji
i Regulacji Stanów Prawnych
Iwona Staśkiewicz

Łączy Ark. DL.B2.4.13

Legenda:

- Linia rozgraniczająca teren inwestycji
- Teren niezbędny dla planowanych obiektów budowlanych, dla których inwestor pozyska lub pozyskał zgodę na dysponowanie nieruchomością na cele budowlane
- Granica terenu kolejowego – własność lub użytkowanie wieczyste PKP S.A
- Zakres aktualizacji mapy
- 5–18 Granice działek / numer działki
- 0028 SZELIGI Granice obrębów ewidecji gruntów
- Arkusz nr 1 Granice arkuszy ewidencji gruntów
- Granice gmin
- Granice powiatów
- Granice województw
- 40 Numery działek kolejowych we własności lub w użytkowaniu wieczystym PKP S.A. znajdujących się w terenie niezbędnym dla planowanych obiektów budowlanych
- 5–18 Numery działek dla których inwestor pozyskał lub pozyska zgodę na dysponowanie nieruchomością na cele iwestycji
- 5–18 Numery działek przeznaczone na cele inwestycji bez przeniesienia prawa własności.
- 5–18 Numery działek przeznaczonych do podziału i nabycia lub przejęcia w całości na cele inwestycji
- 5–18 Numery działek kolejowych przeznaczonych do podziału na cele inwestycji
- 40 Numery działek kolejowych znajdujących się w terenie niezbędnym dla planowanych obiektów budowlanych o nieuregulowanym stanie prawnym
- Projektowany zakres modernizacji nawierzchni/podtorza kolejowego
- Projektowany przejazd
- Proj. dźwig osobowy / wiata peronowa / peron
- Projektowane skarpy i rowy
- Projektowany przepust
- Elementy do rozbiórki
- Projektowane konstrukcje wsporcze sieci trakcyjnej
- Projektowany odciąg / słup
- Projektowana linia uszynienia grupowego AFL
- Projektowane połączenie elektryczne sieci
- Izolator sekcyjny
- Projektowana sieć trakcyjna
- Projektowane kable doziemne
- Projektowana kanalizacja telekomunikacyjna
- Projektowana studnia telekomunikacyjna
- szafa telekom. Projektowana szafa telekomunikacyjna
- kontener telekom. Projektowany kontener telekomunikacyjny
- Projektowany maszt antenowy wolnostojący
- Projektowany osadnik / separator
- Drenaż podziemny ze studniami na międzytorzu
- Zbieracz
- Kolektor
- Przebudowa sieci Wod-Kan
- Projektowane trafo separacyjne
- Projektowana latarnia
- Świetlówka
- Projektowane szafy
- Projektowana linia kablowa ziemna
- Mufa
- Projektowana kanalizacja deszczowa
- Projektowana kanalizacja sanitarna
- Projektowana przebudowa wodociągu
- Likwidowany wodociąg
- Projektowana infrastruktura – branża mostowa
- Istniejący semafor
- Istniejąca tarcza manewrowa
- Istniejący sygnalizator powtarzający
- Istniejący napęd zwrotnicowy
- Istniejąca wykolejnica (podwójna i pojedyncza)
- Istniejący SHP
- Projektowany semafor
- Projektowana tarcza manewrowa
- Projektowany sygnalizator powtarzający
- Projektowany napęd zwrotnicowy
- Projektowana wykolejnica (podwójna i pojedyncza)
- Projektowany SHP
- Projektowany kabel SRK
- Projektowana infrastruktura – branża drogowa
- Projektowane kozioł oporowy
- Projektowany rozjazd
- Projektowana infrastruktura – sieć gazowa
- Zakres przebudowy układu drogowego w ramach inwestycji miejskich
- Odwodnienie opaskowe
- Projektowana nawierzchnia JOMB
- Projektowana nawierzchnia bitumiczna
- Projektowana nawierzchnia chodnika
- Projektowana nawierzchnia ścieżki rowerowej
- Projektowana nawierzchnia zatoki autobusowej
- Projektowana nawierzchnia dróg lokalnych
- Projektowana nawierzchnia z płyt małogabarytowych
- Remont nawierzchni bitumicznej drogi
- Projektowany budynek
- Istniejący budynek Remont
- Istniejący budynek
- Istniejący budynek Rozbiórka
- Infrastruktura objęta odrębną decyzją lokalizacyjną

Zamawiający:

PKP Polskie Linie Kolejowe S.A
ul.Targowa 74, 03-734 Warszawa

PKP POLSKIE LINIE KOLEJOWE S.A.

Wykonawca:
URS Polska Sp. z o.o.
ul. Rejtana 17, 02-516 Warszawa

URS

Temat opracowania:

Zadanie pn. „Przebudowa linii kolejowej nr 3 (E20) na odcinku od km 263,460 do km 290,000 - odcinek B2.4 LCS KONIN”

Tytuł projektu:

„Modernizacja linii kolejowej E20 na odcinku Warszawa - Poznań - pozostałe roboty, odcinek Sochaczew - Swarzędz - prace przygotowawcze”

Tytuł rysunku:

Mapa przedstawiająca istniejące uzbrojenie terenu oraz proponowany przebieg linii kolejowej, z zaznaczeniem terenu niezbędnego dla planowanych obiektów budowlanych opracowaną na kopii mapy zasadniczej - od km 284,200 do km 285,400

Stanowisko:	Imię i nazwisko	Nr uprawnień	Podpis
Opracował	mgr inż. Piotr Popiel	-----	
Sprawdził	mgr inż. Andrzej Miałkowski	MAZ/0147/POOKL/12	

Nr projektu	Skala	Data	Rewizja	Nr rys.
PL 2581	1:1000	Grudzień 2014	1	DL.B2.4.12