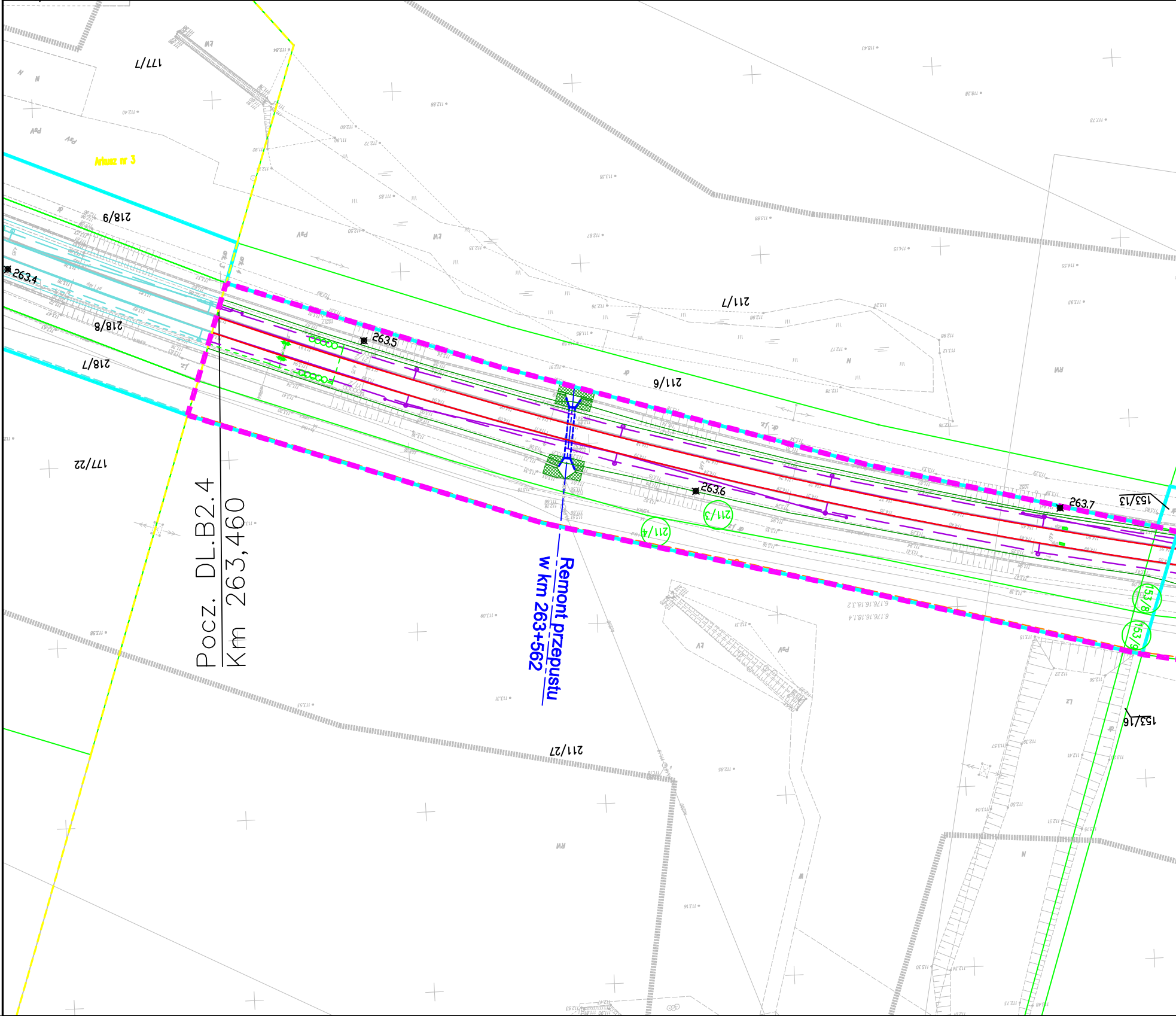
Pocz. DL.B2.4
Km 263,460
Remont przepustu
w km 263+562
Arkusz nr 3
263.4
263.5
263.6
263.7
177/7
218/9
218/8
218/7
177/22
211/7
211/6
211/3
211/4
211/27
153/13
153/16
153/8
153/9
N
PsV
RV
Lz
W
Ls

0217 ZASUTOWO

Arkusz

STAROSTA WRZESIŃSKI
Wydział Geodezji, Kartografii i Nieruchomości
W obszarze oznaczonym linią ---- dokonano aktualizacji treści mapy zasadniczej. Dokumenty z pomiaru uzupełniającego przyjęto do zasobu powiatowego w dniu 30 WRZ. 2013
i zaewidencjonowano pod numerem 035.17-18/2013
Niniejsza mapa może służyć do celów projektowych. Projektowane obiekty budowlane wymagające pozwolenia na budowę podlegają wytyczeniu i inwentaryzacji powykonawczej przez jednostki uprawnione do wykonywania prac geodezyjnych.
Września dnia 30 WRZ. 2013
z up. Starosty
Małgorzata Nowaczyk
Geodeta Powiatowy

BIURO USŁUG
GEODEZYJNO-KARTOGRAFICZNYCH
Krzysztof Krzemiński
Os. Leśne 12D/44
62-028 Koziegłowy, tel. 0601712051
NIP 777-141-34-94

Krzysztof Krzemiński
geodeta uprawniony
upr. nr 12181

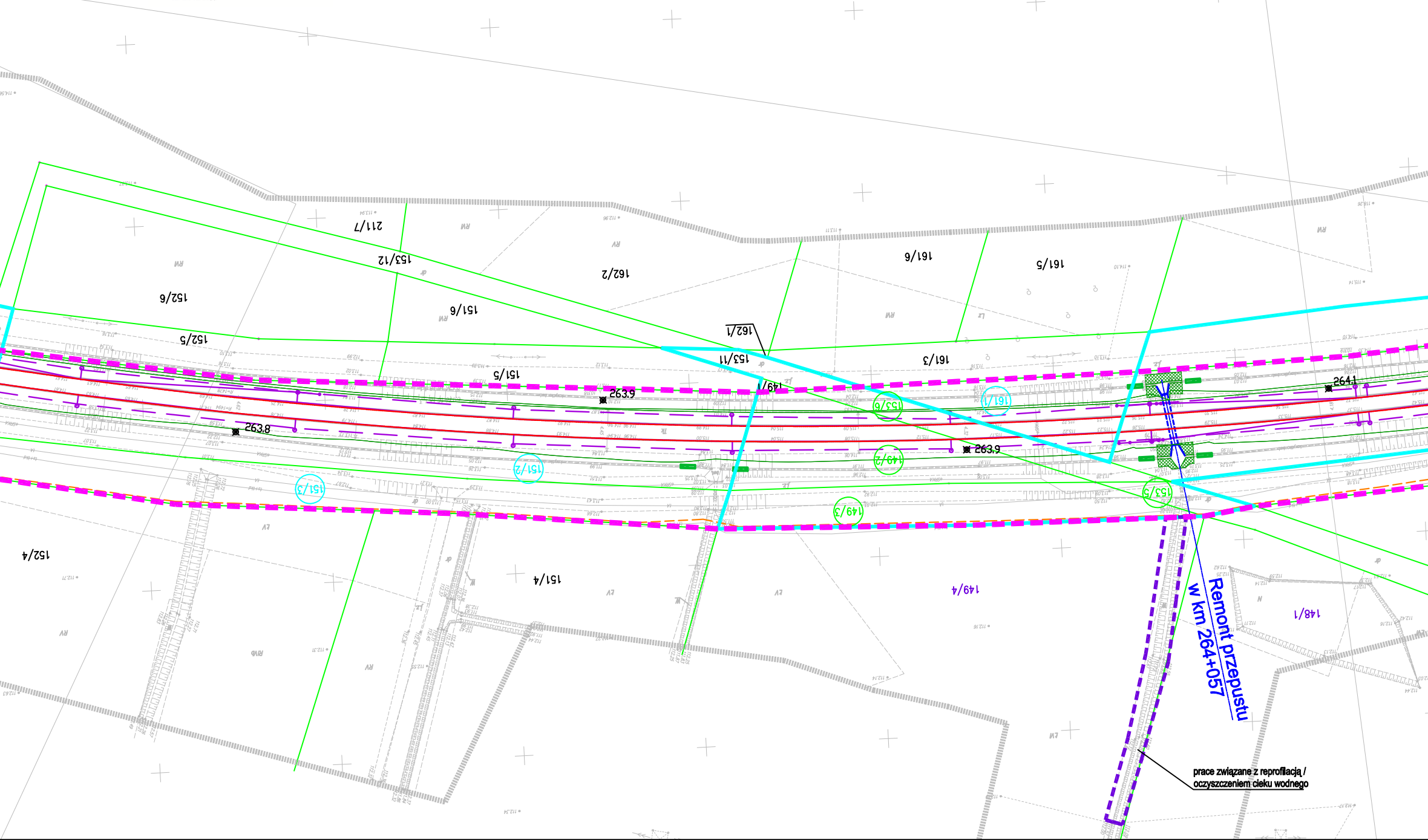
211/7
153/12
162/2
161/6
161/5
152/6
151/6
152/5
162/1
153/11
161/3
151/5
149/1
263.9
263.8
153/6
161/1
264.1
151/2
151/3
149/2
263.9
153/5
149/3
152/4
151/4
149/4
148/1
Remont przepustu
w km 264+057
prace związane z reprofilacją /
oczyszczeniem cieku wodnego

Skala 1:500	PKP S.A. CENTRALA ZAKŁAD GOSPODAROWANIA NIERUCHOMOŚCIAMI w POZNANIU WYDZIAŁ GEODEZJI		Arkusz nr
Woj. wielkopolskie			P S
Powiat: wrzesiński	Kier. grup pomiarów	Naczelnik inż. Iwona Stasikiewicz	Szafa.........Półka.........
Gmina: Nekla	Kontr d/s geodezyj.		
Układ: 2000-6	MAPA SYTUACYJNO - WYSOKOŚCIOWA Linia: Warszawa-Kunowice Km: 264.2-265.3		
Poz. odniesienia Amsterdam			

Województwo: wielkopolskie
Powiat: wrzesiński
Identyfikator i nazwa jednostki ewidencyjnej: 303003_5 Nekla
Identyfikator i nazwa obrębu ewidencyjnego: 0217 Zasutowo; 0211 Podstolice; 0204 Gierłatowo

Układ współrzędnych prostokątnych płaskich: 2000 strefa 6
Układ wysokości: Amsterdam

Oznaczenie kancelaryjne zgłoszenia pracy geodezyjnej: 217-22/2012; 211-16/2012; 204-15/2012

Oznaczenie granic obszaru, który był przedmiotem aktualizacji
Zakres aktualizacji-teren KODGiK w Poznaniu
Zakres aktualizacji-teren PODGiK we Wrześni

Opis służebności Gruntowych:
"Wykonanie niniejszej mapy nie było poprzedzone ustaleniami dotyczącymi ewentualnych służebności gruntowych obciążających grunty położone w granicach projektowanej inwestycji budowlanej."

Data: 02.09.2013 r.

BIURO USŁUG
GEODEZYJNO-KARTOGRAFICZNYCH
Krzysztof Krzemiński
Os. Leśne 12B/44
62-028 Koziegłowy
Nazwa/Imię i nazwisko wykonawcy oraz podpis osoby reprezentującej wykonawcę

Imię i nazwisko, nr uprawnień i podpis geodety uprawnionego który opracował mapę

ark. 69

STAROSTA WRZESIŃSKI
30 WRZ. 2013
035.04-12/2013
30 WRZ. 2013
z up. Starosty
Małgorzata Nowaczyk
Geodeta Powiatowy
035.41-9/2013
035.17-18/2013

Arkusz nr 4

BIURO USŁUG
GEODEZYJNO-KARTOGRAFICZNYCH
Krzysztof Krzemiński
Os. Leśne 12D/44
62-028 Koziegłowy, tel. 0601712051
NIP 777-141-34-94

Krzysztof Krzemiński
geodeta uprawniony
upr. nr 12181

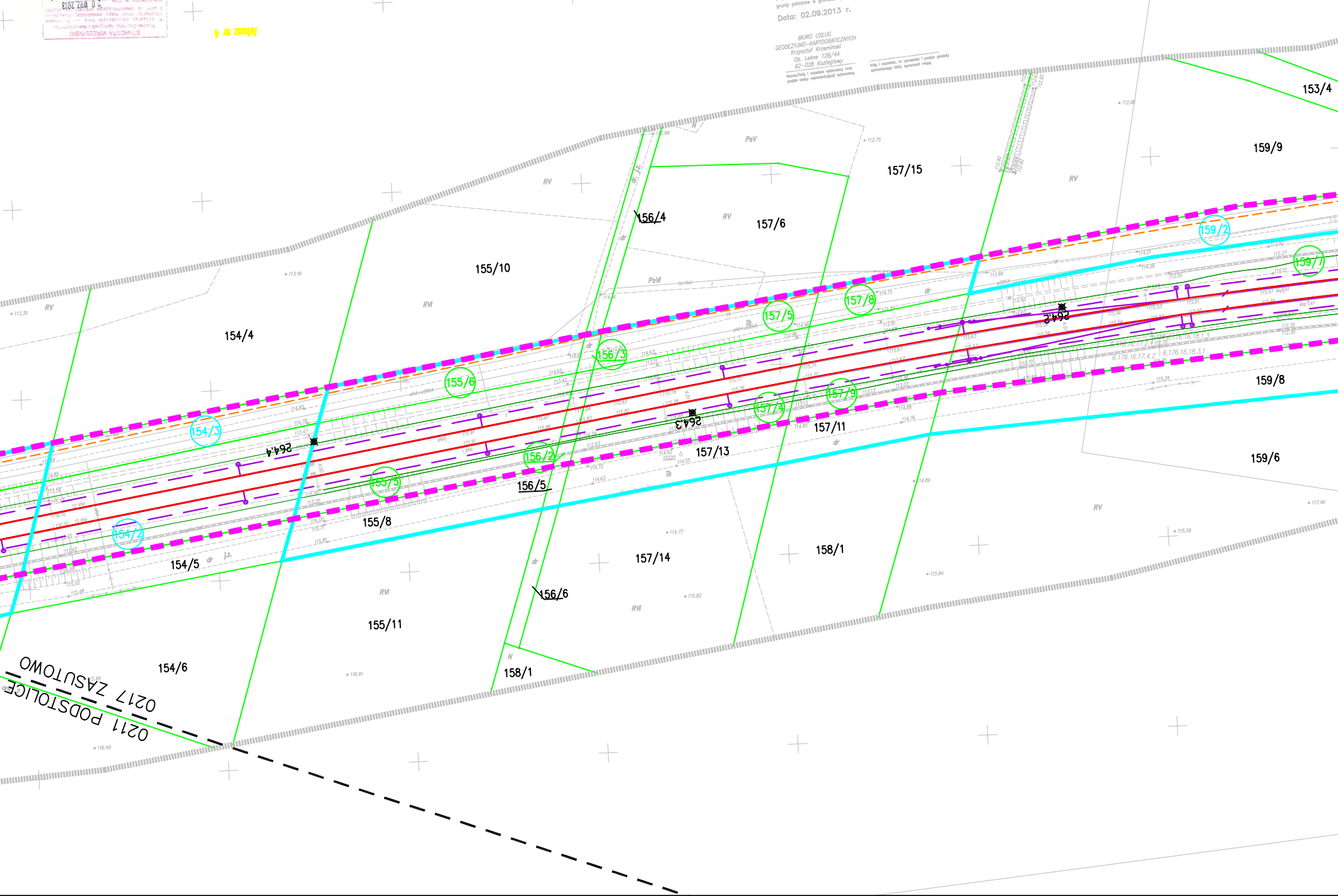
0211 PODSTOLICE
0217 ZASUTOWO
153/4
159/9
157/15
157/6
156/4
159/2
159/7
157/8
157/5
156/3
155/6
155/10
154/4
154/3
264.4
264.3
264.2
157/9
157/4
157/11
159/8
159/6
157/13
156/2
156/5
155/3
155/8
154/2
154/5
157/14
158/1
156/6
155/11
154/6
RV
PsV
RVI
N
dr
Tk

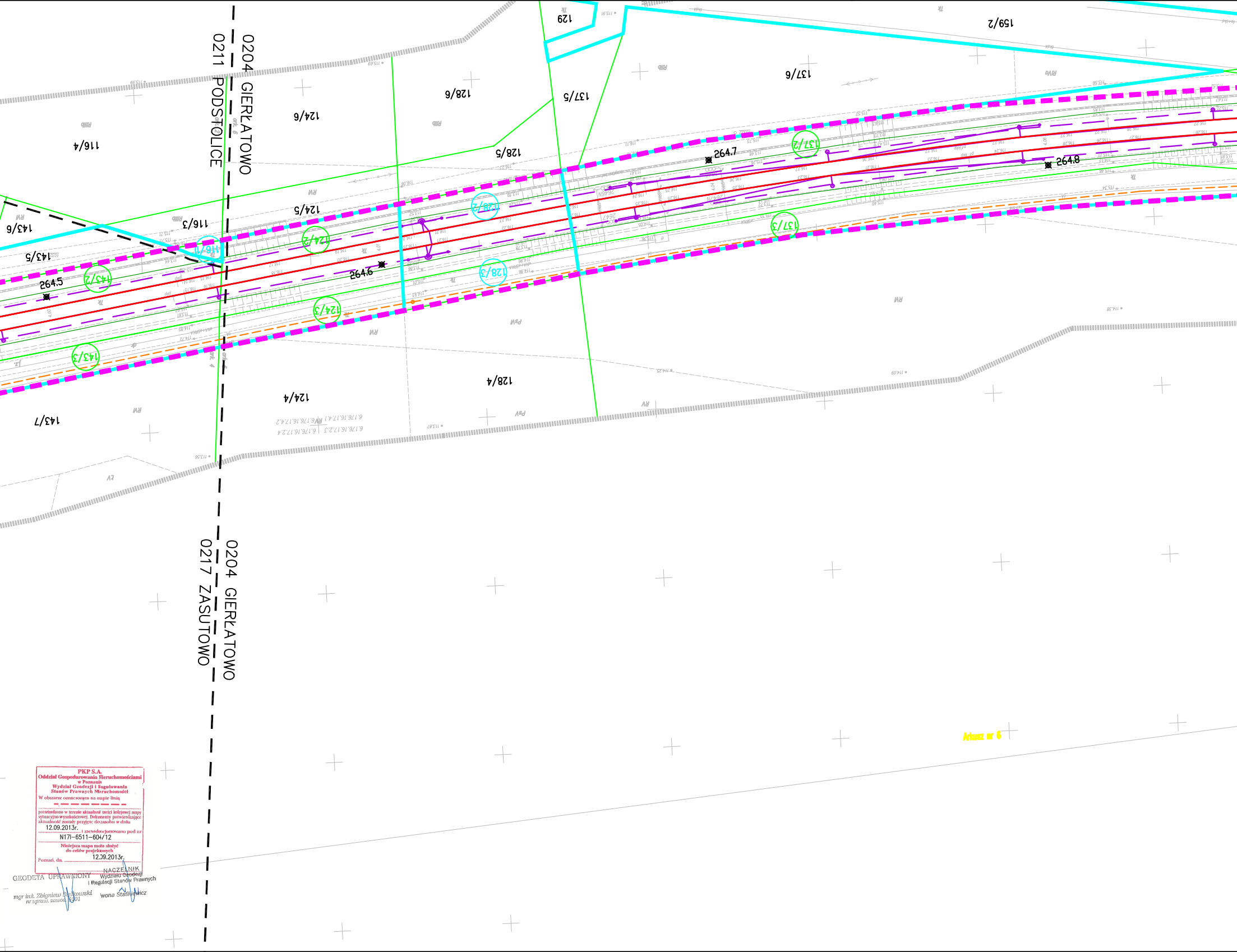
0204 GIERŁATOWO
0211 PODSTOLICE
0204 GIERŁATOWO
0217 ZASUTOWO
129
159/2
137/6
137/5
128/6
124/6
116/4
128/5
124/5
116/3
143/6
143/5
116/1
124/2
128/2
137/2
137/3
128/3
143/2
124/3
143/3
124/4
128/4
143/7
264.5
264.6
264.7
264.8
Arkusz nr 6

PKP S.A.
Oddział Gospodarowania Nieruchomościami
w Poznaniu
Wydział Geodezji i Regulowania
Stanów Prawnych Nieruchomości
W obszarze oznaczonym na mapie linią

potwierdzono w terenie aktualność treści kolejowej mapy sytuacyjno-wysokościowej. Dokumenty potwierdzające aktualność zostały przyjęte do zasobu w dniu
12.09.2013r.
i zaewidencjonowano pod nr
N17I-6511-604/12

Niniejsza mapa może służyć
do celów projektowych

Poznań, dn. 12.09.2013r.

GEODETA UPRAWNIONY
mgr inż. Zbigniew Bielkowski
nr upraw. zawod. 9101

NACZELNIK
Wydziału Geodezji
i Regulacji Stanów Prawnych
Iwona Staśkiewicz


159/3
264.9
265.0
265.1
137/2
137/3

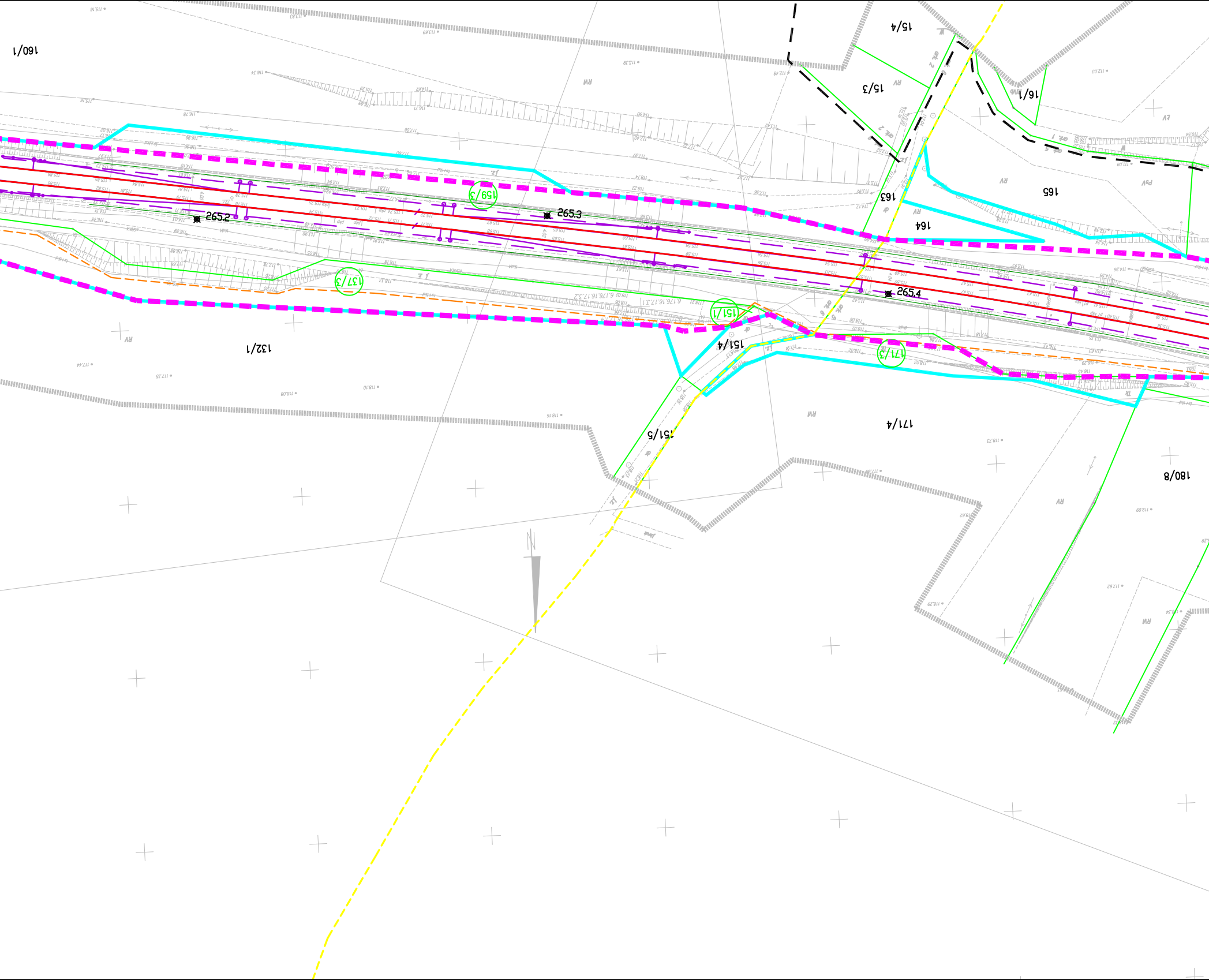
160/1
15/4
15/3
16/1
165
163
164
159/3
265.2
265.3
265.4
137/3
132/1
151/1
151/4
171/3
171/4
151/5
180/8
N

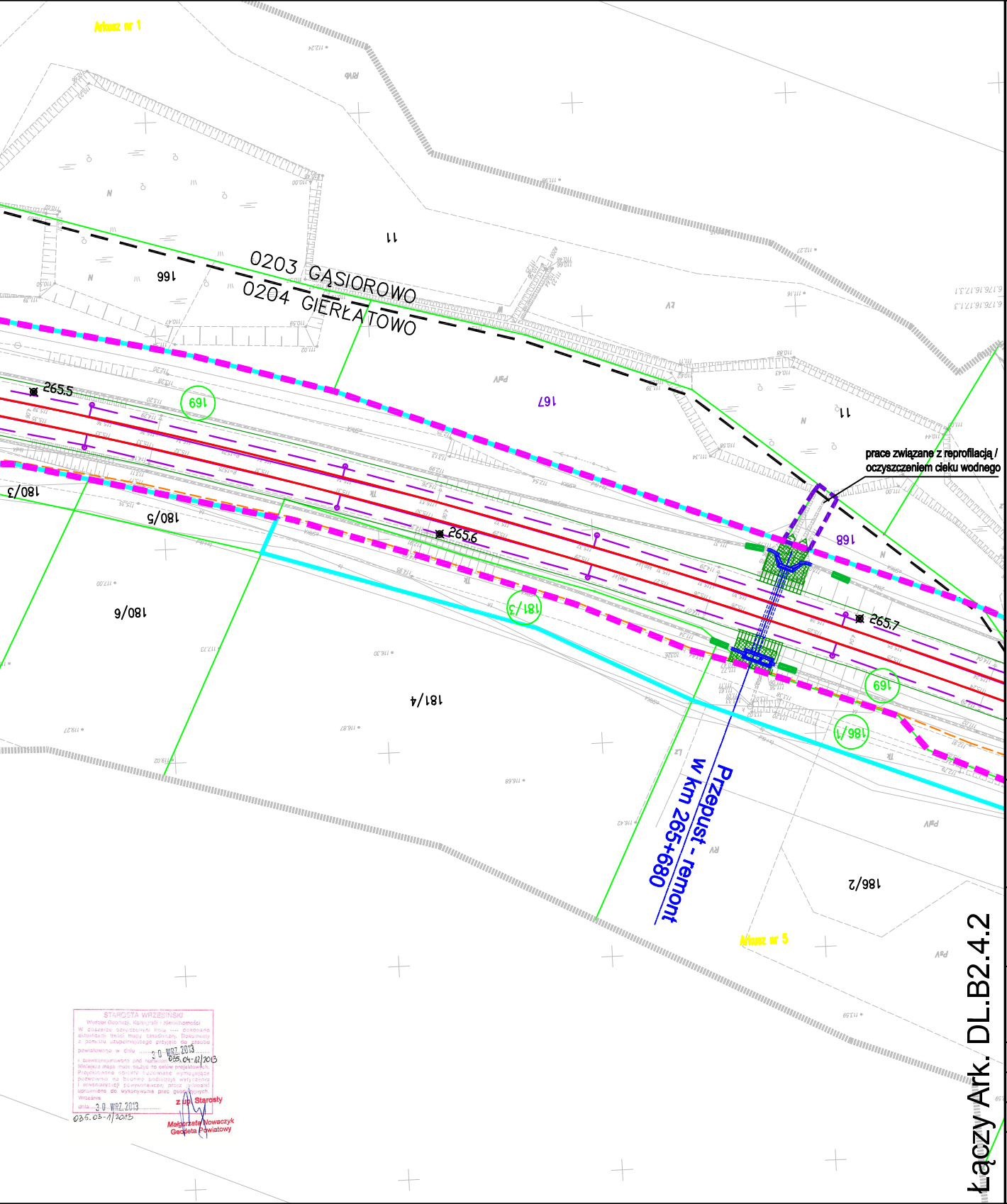
Arkusz nr 1
0203 GĄSIOROWO
0204 GIERŁATOWO
166
11
167
168
169
180/3
180/5
180/6
181/3
181/4
186/1
186/2
265.5
265.6
265.7
prace związane z reprofilacją / oczyszczeniem cieku wodnego
Przepust - remont w km 265+680
Arkusz nr 5

STAROSTA WRZESIŃSKI
Wydział Geodezji, Kartografii i Nieruchomości
W obszarze oznaczonym linią ---- dokonano aktualizacji treści mapy zasadniczej. Dokumenty z pomiaru uzupełniającego przyjęto do zasobu powiatowego w dniu 30 WRZ. 2013
i zaewidencjonowano pod numerem 035.04-12/2013
Niniejsza mapa może służyć do celów projektowych. Projektowane obiekty budowlane wymagające pozwolenia na budowę podlegają wytyczeniu i inwentaryzacji powykonawczej przez jednostki uprawnione do wykonywania prac geodezyjnych.
Września
dnia 30 WRZ. 2013
035.03-1/2013
z up. Starosty
Małgorzata Nowaczyk
Geodeta Powiatowy

Łączy Ark. DL.B2.4.2

Legenda:

- Linia rozgraniczająca teren inwestycji
- Teren niezbędny dla planowanych obiektów budowlanych, dla których inwestor pozyska lub pozyskał zgodę na dysponowanie nieruchomością na cele budowlane
- Granica terenu kolejowego – własność lub użytkowanie wieczyste PKP S.A
- Zakres aktualizacji mapy
- 5–18 Granice działek / numer działki
- 0028 SZELIGI Granice obrębów ewidecji gruntów
- Arkusz nr 1 Granice arkuszy ewidencji gruntów
- Granice gmin
- Granice powiatów
- Granice województw
- 40 Numery działek kolejowych we własności lub w użytkowaniu wieczystym PKP S.A. znajdujących się w terenie niezbędnym dla planowanych obiektów budowlanych
- 5–18 Numery działek dla których inwestor pozyskał lub pozyska zgodę na dysponowanie nieruchomością na cele iwestycji
- 5–18 Numery działek przeznaczone na cele inwestycji bez przeniesienia prawa własności.
- 5–18 Numery działek przeznaczonych do podziału i nabycia lub przejęcia w całości na cele inwestycji
- 5–18 Numery działek kolejowych przeznaczonych do podziału na cele inwestycji
- 40 Numery działek kolejowych znajdujących się w terenie niezbędnym dla planowanych obiektów budowlanych o nieuregulowanym stanie prawnym
- Projektowany zakres modernizacji nawierzchni/podtorza kolejowego
- Projektowany przejazd
- Proj. dźwig osobowy / wiata peronowa / peron
- Projektowane skarpy i rowy
- Projektowany przepust
- Elementy do rozbiórki
- Projektowane konstrukcje wsporcze sieci trakcyjnej
- Projektowany odciąg / słup
- Projektowana linia uszynienia grupowego AFL
- Projektowane połączenie elektryczne sieci
- Izolator sekcyjny
- Projektowana sieć trakcyjna
- Projektowane kable doziemne
- Projektowana kanalizacja telekomunikacyjna
- Projektowana studnia telekomunikacyjna
- szafa telekom. Projektowana szafa telekomunikacyjna
- kontener telekom. Projektowany kontener telekomunikacyjny
- Projektowany maszt antenowy wolnostojący
- Projektowany osadnik / separator
- Drenaż podziemny ze studniami na międzytorzu
- Zbieracz
- Kolektor
- Przebudowa sieci Wod-Kan
- Projektowane trafo separacyjne
- Projektowana latarnia
- Świetlówka
- Projektowane szafy
- Projektowana linia kablowa ziemna
- Mufa
- Projektowana kanalizacja deszczowa
- Projektowana kanalizacja sanitarna
- Projektowana przebudowa wodociągu
- Likwidowany wodociąg
- Projektowana infrastruktura – branża mostowa
- Istniejący semafor
- Istniejąca tarcza manewrowa
- Istniejący sygnalizator powtarzający
- Istniejący napęd zwrotnicowy
- Istniejąca wykolejnica (podwójna i pojedyncza)
- Istniejący SHP
- Projektowany semafor
- Projektowana tarcza manewrowa
- Projektowany sygnalizator powtarzający
- Projektowany napęd zwrotnicowy
- Projektowana wykolejnica (podwójna i pojedyncza)
- Projektowany SHP
- Projektowany kabel SRK
- Projektowana infrastruktura – branża drogowa
- Projektowane kozioł oporowy
- Projektowany rozjazd
- Projektowana infrastruktura – sieć gazowa
- Zakres przebudowy układu drogowego w ramach inwestycji miejskich
- Odwodnienie opaskowe
- Projektowana nawierzchnia JOMB
- Projektowana nawierzchnia bitumiczna
- Projektowana nawierzchnia chodnika
- Projektowana nawierzchnia ścieżki rowerowej
- Projektowana nawierzchnia zatoki autobusowej
- Projektowana nawierzchnia dróg lokalnych
- Projektowana nawierzchnia z płyt małogabarytowych
- Remont nawierzchni bitumicznej drogi
- Projektowany budynek
- Istniejący budynek Remont
- Istniejący budynek
- Istniejący budynek Rozbiórka
- Infrastruktura objęta odrębną decyzją lokalizacyjną

Zamawiający:

PKP Polskie Linie Kolejowe S.A
ul.Targowa 74, 03-734 Warszawa

PKP POLSKIE LINIE KOLEJOWE S.A.

Wykonawca:

URS Polska Sp. z o.o.
ul. Rejtana 17, 02-516 Warszawa

Temat opracowania:

Zadanie pn. „Przebudowa linii kolejowej nr 3 (E20)
na odcinku od km 263,460 do km 290,000
- odcinek B2.4 LCS KONIN”

Tytuł projektu:

„Modernizacja linii kolejowej E20 na odcinku Warszawa - Poznań - pozostałe roboty, odcinek Sochaczew - Swarzędz - prace przygotowawcze”

Tytuł rysunku:

Mapa przedstawiająca istniejące uzbrojenie terenu oraz proponowany przebieg linii kolejowej, z zaznaczeniem terenu niezbędnego dla planowanych obiektów budowlanych opracowaną na kopii mapy zasadniczej - od km 263,460 do km 265,700

Stanowisko:	Imię i nazwisko	Nr uprawnień	Podpis
Opracował	mgr inż. Piotr Popiel	-----	
Sprawdził	mgr inż. Andrzej Miałkowski	MAZ/0147/POOKL/12	

Nr projektu	Skala	Data	Rewizja	Nr rys.
PL 2581	1:1000	Grudzień 2014	1	DL.B2.4.1