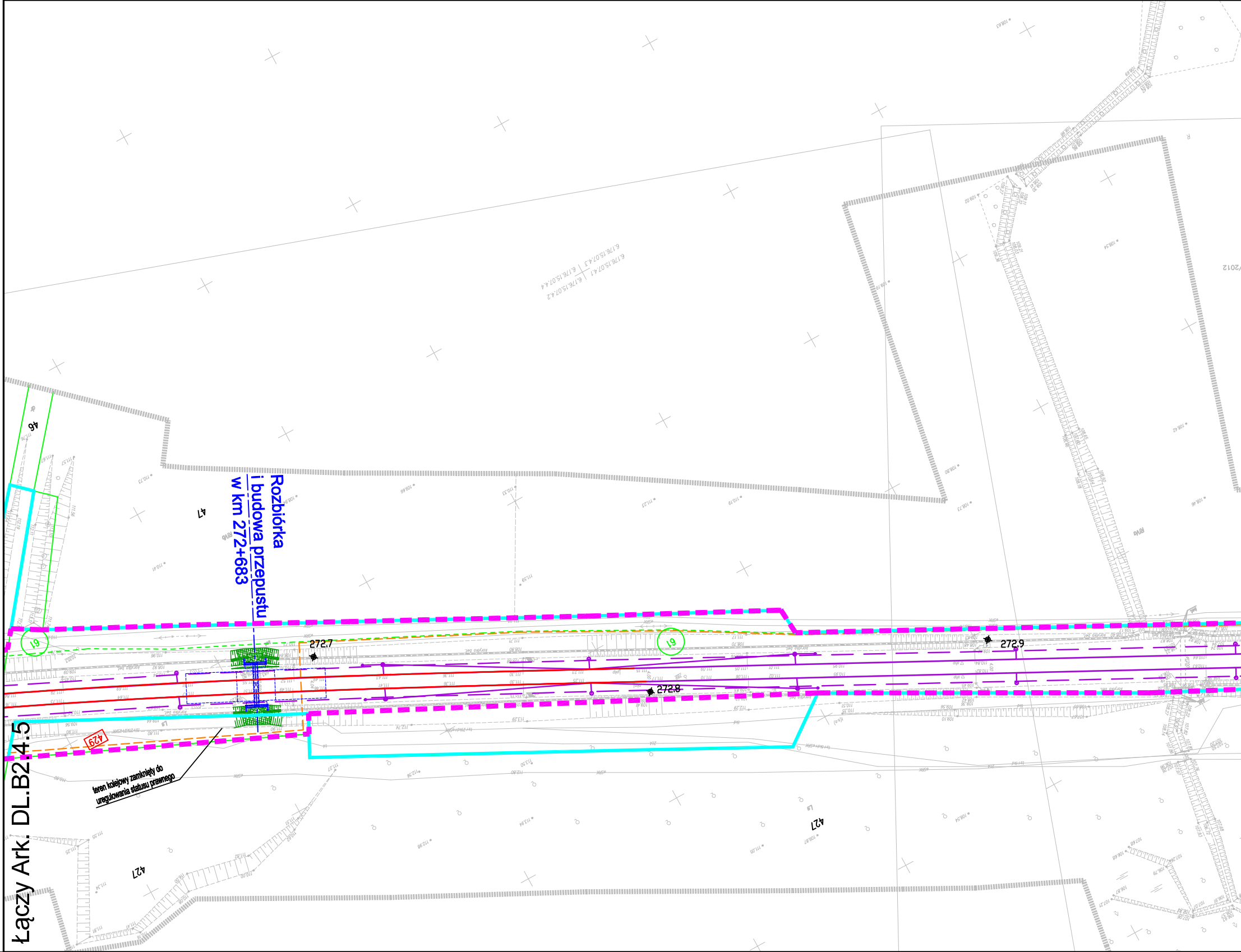
Rozbiórka
i budowa przepustu
w km 272+683
272.7
272.8
272.9
teren kolejowy zamknięty do
uregulowania statusu prawnego
429
427
46
47
61
Łączy Ark. DL.B2.4.5

STAROSTA POZNAŃSKI
Powiatowy Ośrodek Dokumentacji Geodezyjnej i Kartograficznej w Poznaniu
W obszarze oznaczonym linią ― ― ― dokonano aktualizacji treści mapy zasadniczej.
Dokumenty z pomiaru uzupełniającego przyjęto do zasobu powiatowego w dniu 07. 10. 2013
i zaewidencjonowano pod nr 1607-23/2013
Niniejsza mapa może służyć do celów projektowych.
Projektowane obiekty budowlane wymagające pozwolenia na budowę podlegają wytyczeniu i inwentaryzacji powykonawczej przez jednostki uprawnione do wykonywania prac geodezyjnych.
Z up. STAROSTY POZNAŃSKIEGO
Poznań, dnia 07. 10. 2013
(imię i nazwisko, podpis, stanowisko)
Joanna Muszyńska
Kierownik PODGiK w Poznaniu

PKP S.A.
Oddział Gospodarowania Nieruchomościami
w Poznaniu
Wydział Geodezji i Regulowania
Stanów Prawnych Nieruchomości
W obszarze oznaczonym na mapie linią
― ― ― ― ― ― ―
potwierdzono w terenie aktualność treści kolejowej mapy sytuacyjno-wysokościowej. Dokumenty potwierdzające aktualność zostały przyjęte do zasobu w dniu 12.09.2013r. i zaewidencjonowano pod nr N17I-6511-604/12
Niniejsza mapa może służyć do celów projektowych
Poznań, dn. 12.09.2013r.

NACZELNIK
Wydziału Geodezji
i Regulacji Stanów Prawnych
Iwona Staśkiewicz

GEODETA UPRAWNIONY
mgr inż. Zbigniew Bielkowski
nr upraw. zawod. 9101

BIURO USŁUG
GEODEZYJNO-KARTOGRAFICZNYCH
Krzysztof Krzemiński
Os. Leśne 12B/44
62-028 Koziegłowy, tel. 0601712051
NIP 777-141-34-94

Krzysztof Krzemiński
geodeta uprawniony
upr. nr 12181

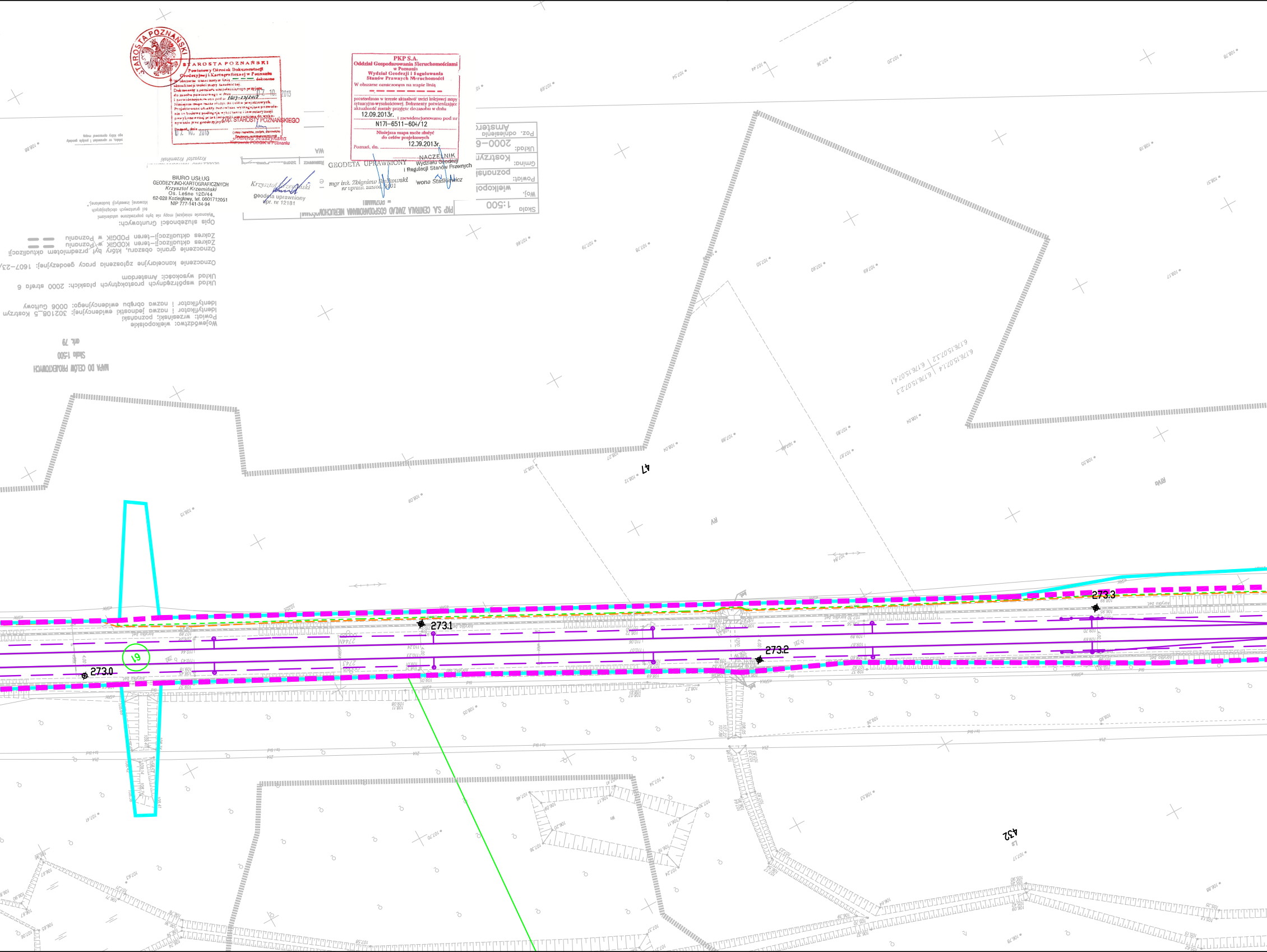
MAPA DO CELÓW PROJEKTOWYCH
Skala 1:500
ark. 79
Województwo: wielkopolskie
Powiat: wrzesiński; poznański
Identyfikator i nazwa jednostki ewidencyjnej: 302108_5 Kostrzyn
Identyfikator i nazwa obrębu ewidencyjnego: 0006 Gułtowy
Układ współrzędnych prostokątnych płaskich: 2000 strefa 6
Układ wysokości: Amsterdam
Oznaczenie kancelaryjne zgłoszenia pracy geodezyjnej: 1607-23/
Oznaczenie granic obszaru, który był przedmiotem aktualizacji
Zakres aktualizacji–teren KODGiK w Poznaniu
Zakres aktualizacji–teren PODGiK w Poznaniu
Opis służebności Gruntowych:
PKP S.A. CENTRALA ZAKŁAD GOSPODAROWANIA NIERUCHOMOŚCIAMI
POZNAŃ
Skala 1:500
Woj.: wielkopolskie
Powiat: poznański
Gmina: Kostrzyn
Układ: 2000-6
Poz. odniesienia Amsterdam
47
RV
RVa
432
Ls
61
273.0
273.1
273.2
273.3
6.176.15.07.1.4
6.176.15.07.1.2
6.176.15.07.2.3
6.176.15.07.4.1

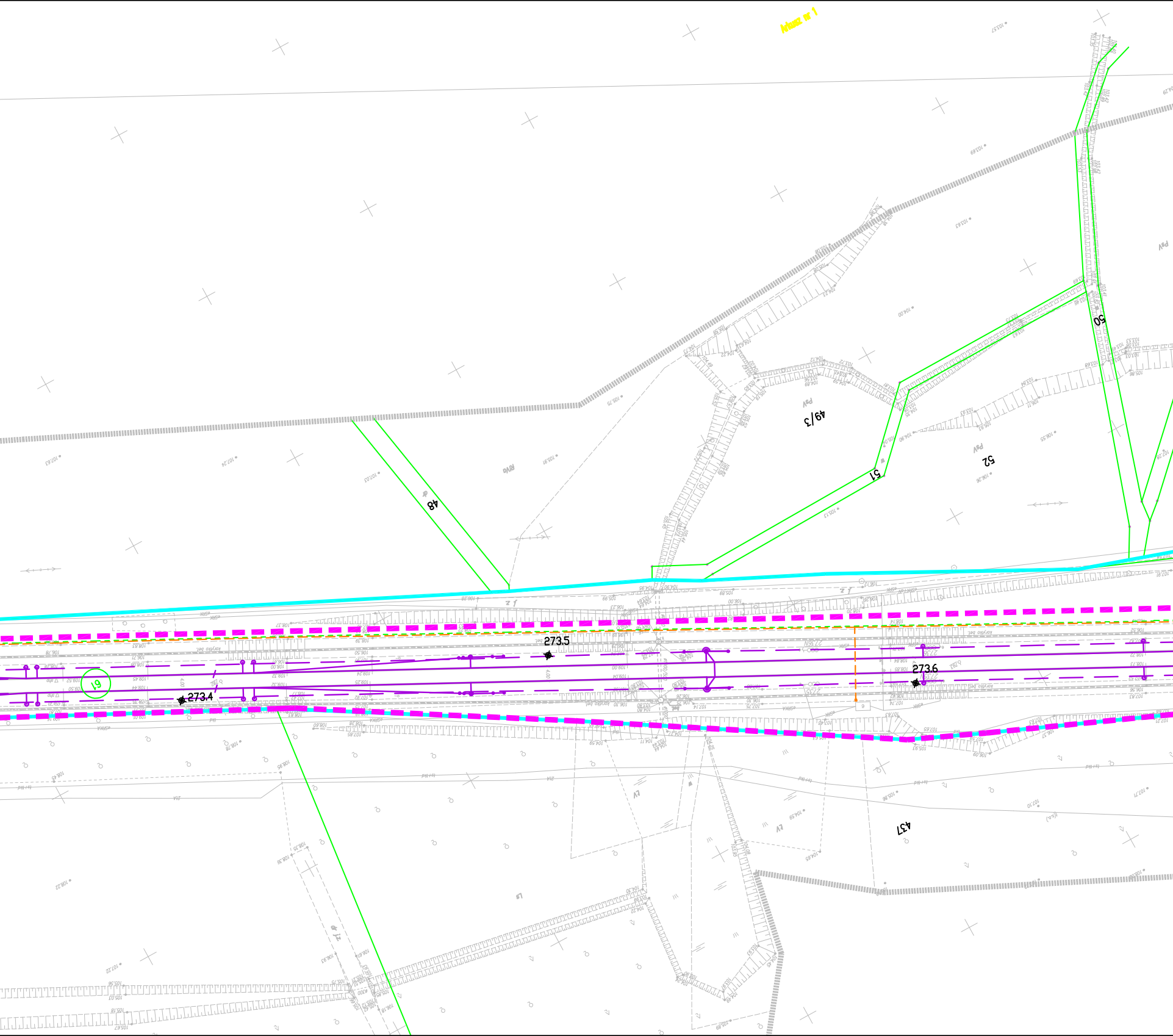
Arkusz nr 1
48
49/3
50
51
52
61
437
PsV
RVo
Lv
Ls
273.4
273.5
273.6

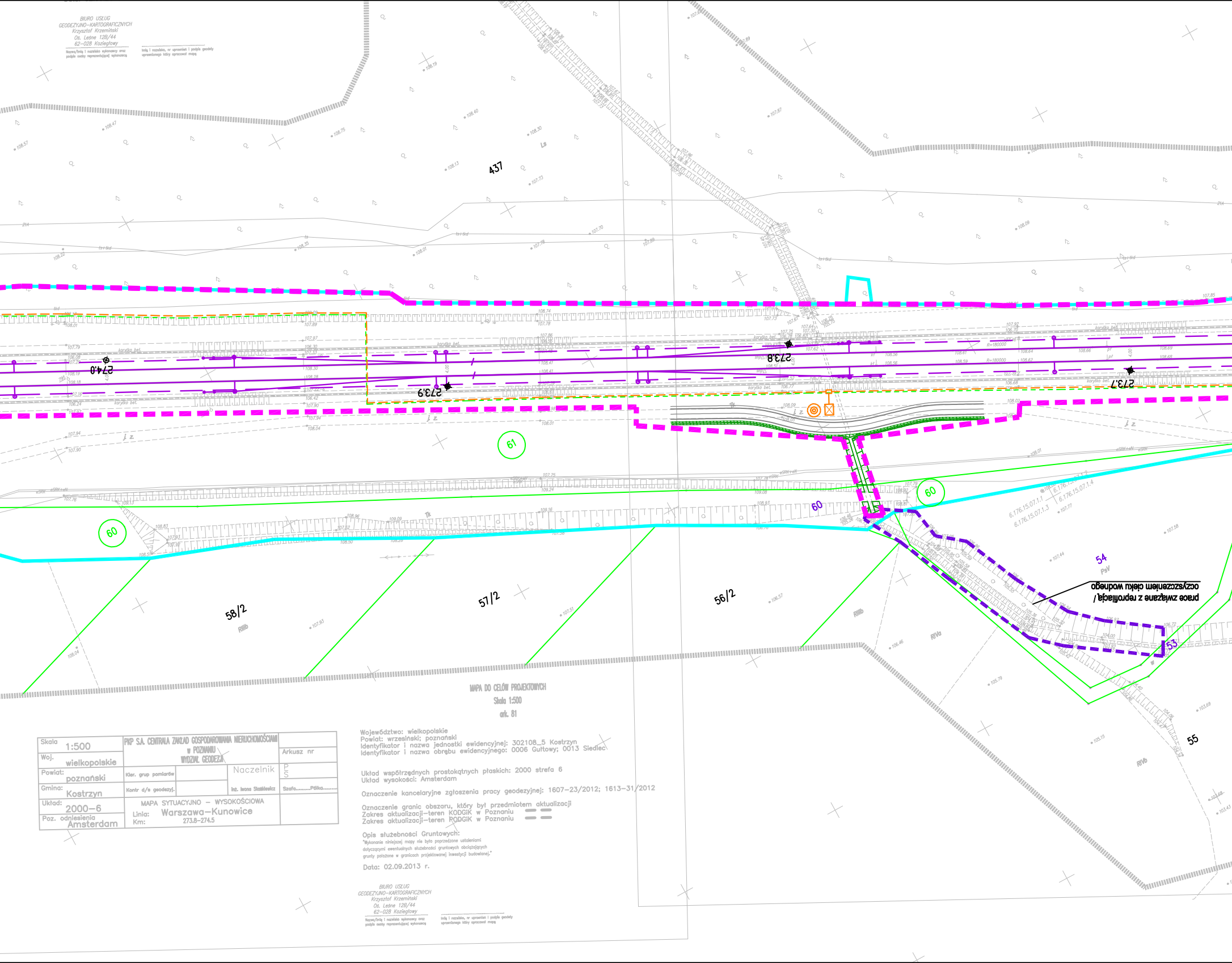

prace związane z reprofilacją /
oczyszczeniem cieku wodnego
273.7
273.8
273.9
274.0
437
55
53
54
PsV
56/2
57/2
58/2
RIIIb
RIVa
RIVb
60
60
60
61
Ls
Tk
korytko bet.
R=180000
6.176.15.07.1.1
6.176.15.07.1.3
6.176.15.07.1.4

MAPA DO CELÓW PROJEKTOWYCH
Skala 1:500
ark. 81

Województwo: wielkopolskie
Powiat: wrzesiński; poznański
Identyfikator i nazwa jednostki ewidencyjnej: 302108_5 Kostrzyn
Identyfikator i nazwa obrębu ewidencyjnego: 0006 Gułtowy; 0013 Siedlec

Układ współrzędnych prostokątnych płaskich: 2000 strefa 6
Układ wysokości: Amsterdam

Oznaczenie kancelaryjne zgłoszenia pracy geodezyjnej: 1607-23/2012; 1613-31/2012

Oznaczenie granic obszaru, który był przedmiotem aktualizacji
Zakres aktualizacji-teren KODGiK w Poznaniu ▬ ▬
Zakres aktualizacji-teren PODGiK w Poznaniu ▬ ▬

Opis służebności Gruntowych:
"Wykonanie niniejszej mapy nie było poprzedzone ustaleniami dotyczącymi ewentualnych służebności gruntowych obciążających grunty położone w granicach projektowanej inwestycji budowlanej."

Data: 02.09.2013 r.

BIURO USŁUG
GEODEZYJNO-KARTOGRAFICZNYCH
Krzysztof Krzemiński
Os. Leśne 12B/44
62-028 Koziegłowy

Nazwa/Imię i nazwisko wykonawcy oraz podpis osoby reprezentującej wykonawcę

Imię i nazwisko, nr uprawnień i podpis geodety uprawnionego który opracował mapę

Skala 1:500	PKP S.A. CENTRALA ZAKŁAD GOSPODAROWANIA NIERUCHOMOŚCIAMI w POZNANIU WYDZIAŁ GEODEZJI		
Woj. wielkopolskie			Arkusz nr
Powiat: poznański	Kier. grup pomiarów	Naczelnik	P S
Gmina: Kostrzyn	Kontr d/s geodezyj.	Inż. Iwona Stasikiewicz	Szafa.........Półka.........
Układ: 2000-6	MAPA SYTUACYJNO – WYSOKOŚCIOWA Linia: Warszawa-Kunowice Km: 273.8-274.5		
Poz. odniesienia Amsterdam			

BIURO USŁUG
GEODEZYJNO-KARTOGRAFICZNYCH
Krzysztof Krzemiński
Os. Leśne 12B/44
62-028 Koziegłowy

Nazwa/Imię i nazwisko wykonawcy oraz podpis osoby reprezentującej wykonawcę

Imię i nazwisko, nr uprawnień i podpis geodety uprawnionego który opracował mapę

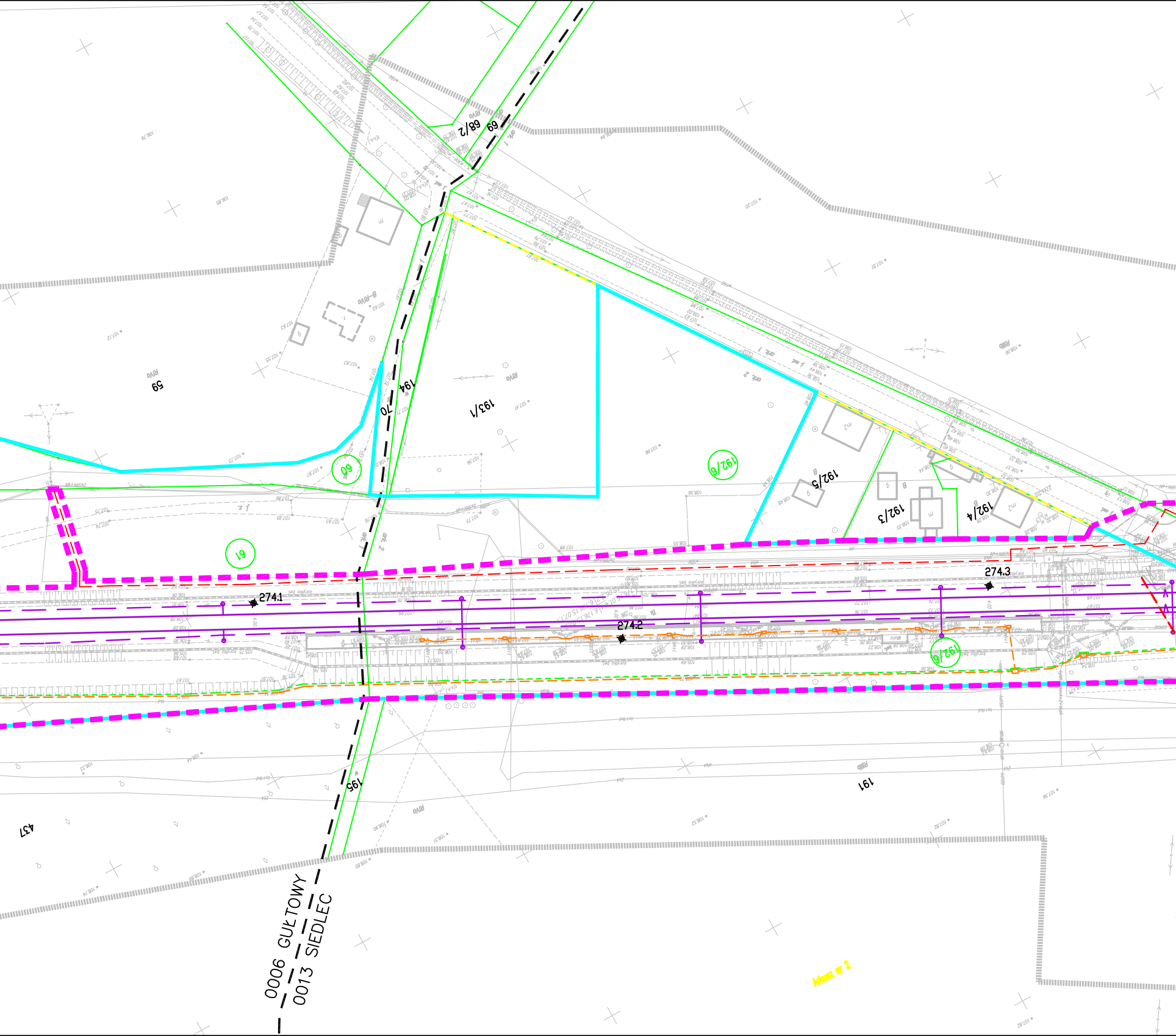
68/2
69
194
70
193/1
59
60
61
192/6
192/5
192/3
192/4
274.1
274.2
274.3
195
191
437
0006 GUŁTOWY
0013 SIEDLEC
Arkusz nr 2

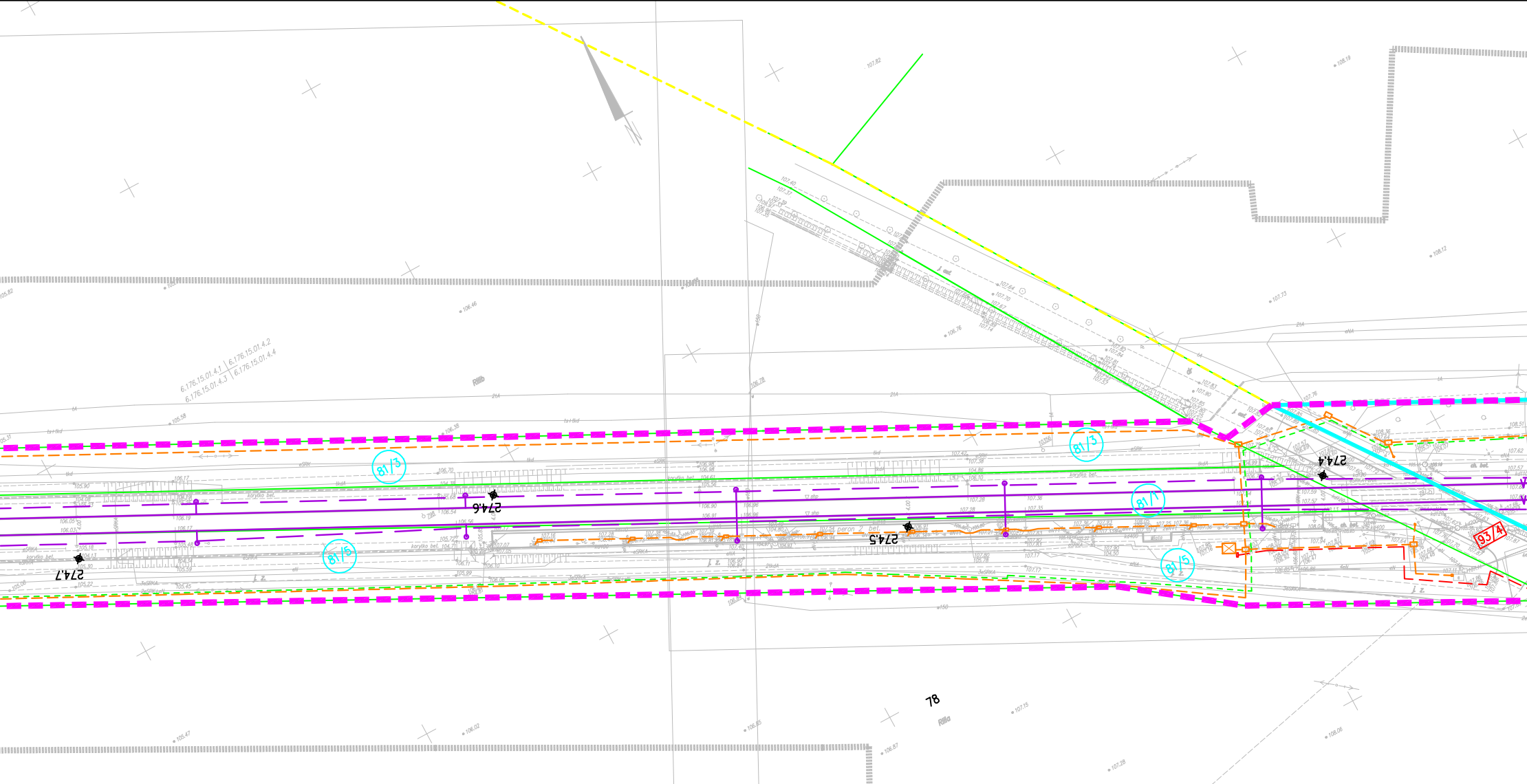
274,4
274,5
274,6
274,7
81/1
81/3
81/5
93/4
78
6.176.15.01.4.1
6.176.15.01.4.2
6.176.15.01.4.3
6.176.15.01.4.4
peron 2 bet.
korytko bet.

MAPA DO CELÓW PROJEKTOWYCH

Skala 1:500

ark. 82

Województwo: wielkopolskie
Powiat: wrzesiński; poznański
Identyfikator i nazwa jednostki ewidencyjnej: 302108_5 Kostrzyn
Identyfikator i nazwa obrębu ewidencyjnego: 0013 Siedlec

Układ współrzędnych prostokątnych płaskich: 2000 strefa 6
Układ wysokości: Amsterdam

Oznaczenie kancelaryjne zgłoszenia pracy geodezyjnej: 1613–31/2012

Oznaczenie granic obszaru, który był przedmiotem aktualizacji
Zakres aktualizacji–teren KODGiK w Poznaniu ▬ ▬
Zakres aktualizacji–teren PODGiK w Poznaniu ▬ ▬

Opis służebności Gruntowych:
"Wykonanie niniejszej mapy nie było poprzedzone ustaleniami dotyczącymi ewentualnych służebności gruntowych obciążających grunty położone w granicach projektowanej inwestycji budowlanej."

Data: 02.09.2013 r.

BIURO USŁUG
GEODEZYJNO–KARTOGRAFICZNYCH
Krzysztof Krzemiński
Oś. Leśne 12B/44
62–028 Koziegłowy

....
Nazwa/imię i nazwisko wykonawcy oraz podpis osoby reprezentującej wykonawcę

....
Imię i nazwisko, nr uprawnień i podpis geodety uprawnionego który opracował mapę

STAROSTA POZNAŃSKI
Powiatowy Ośrodek Dokumentacji Geodezyjnej i Kartograficznej w Poznaniu
W obszarze oznaczonym linią ▬ ▬ ▬ dokonano aktualizacji treści mapy zasadniczej.
Dokumenty z pomiaru uzupełniającego przyjęto do zasobu powiatowego w dniu 07. 10. 2013
i zaewidencjonowano pod nr 1613-31/2012
Niniejsza mapa może służyć do celów projektowych.
Projektowane obiekty budowlane wymagające pozwolenia na budowę podlegają wytyczeniu i inwentaryzacji powykonawczej przez jednostki uprawnione do wykonywania prac geodezyjnych
Poznań, dnia 07. 10. 2013
Z up. STAROSTY POZNAŃSKIEGO
Joanna Muszyńska
Kierownik PODGiK w Poznaniu

Skala 1:500	PKP S.A. CENTRALA ZAKŁAD GOSPODAROWANIA NIERUCHOMOŚCIAMI w POZNANIU WYDZIAŁ GEODEZJI			
Woj. wielkopolskie				Arkusz nr
Powiat: poznański	Kier. grup pomiarów		Naczelnik	P/S
Gmina: Kostrzyn	Kontr d/s geodezyj.		inż. Iwona Słatkiewicz	Szafa.........Półka.........

STAROSTA POZNAŃSKI
Powiatowy Ośrodek Dokumentacji Geodezyjnej i Kartograficznej w Poznaniu
W obszarze oznaczonym linią .... dokonano aktualizacji treści mapy zasadniczej.
Dokumenty z pomiaru uzupełniającego przyjęto do zasobu powiatowego w dniu 07. 10. 2013
i zaewidencjonowano pod nr 1601-23/2012 1613-3/2012
Niniejsza mapa może służyć do celów projektowych.
Projektowane obiekty budowlane wymagające pozwolenia na budowę podlegają wytyczeniu i inwentaryzacji powykonawczej przez jednostki uprawnione do wykonywania prac geodezyjnych.
Poznań, dnia 07. 10. 2013
Z up. STAROSTY POZNAŃSKIEGO
(imię i nazwisko, podpis, stanowisko służbowe, osoby upoważnionej)
Joanna Muszyńska
Kierownik PODGiK w Poznaniu

BIURO USŁUG
GEODEZYJNO-KARTOGRAFICZNYCH
Krzysztof Krzemiński
Os. Leśne 12B/44
62-028 Koziegłowy, tel. 0601712051
NIP 777-141-34-94

Krzysztof Krzemiński
geodeta uprawniony
upr. nr 12181

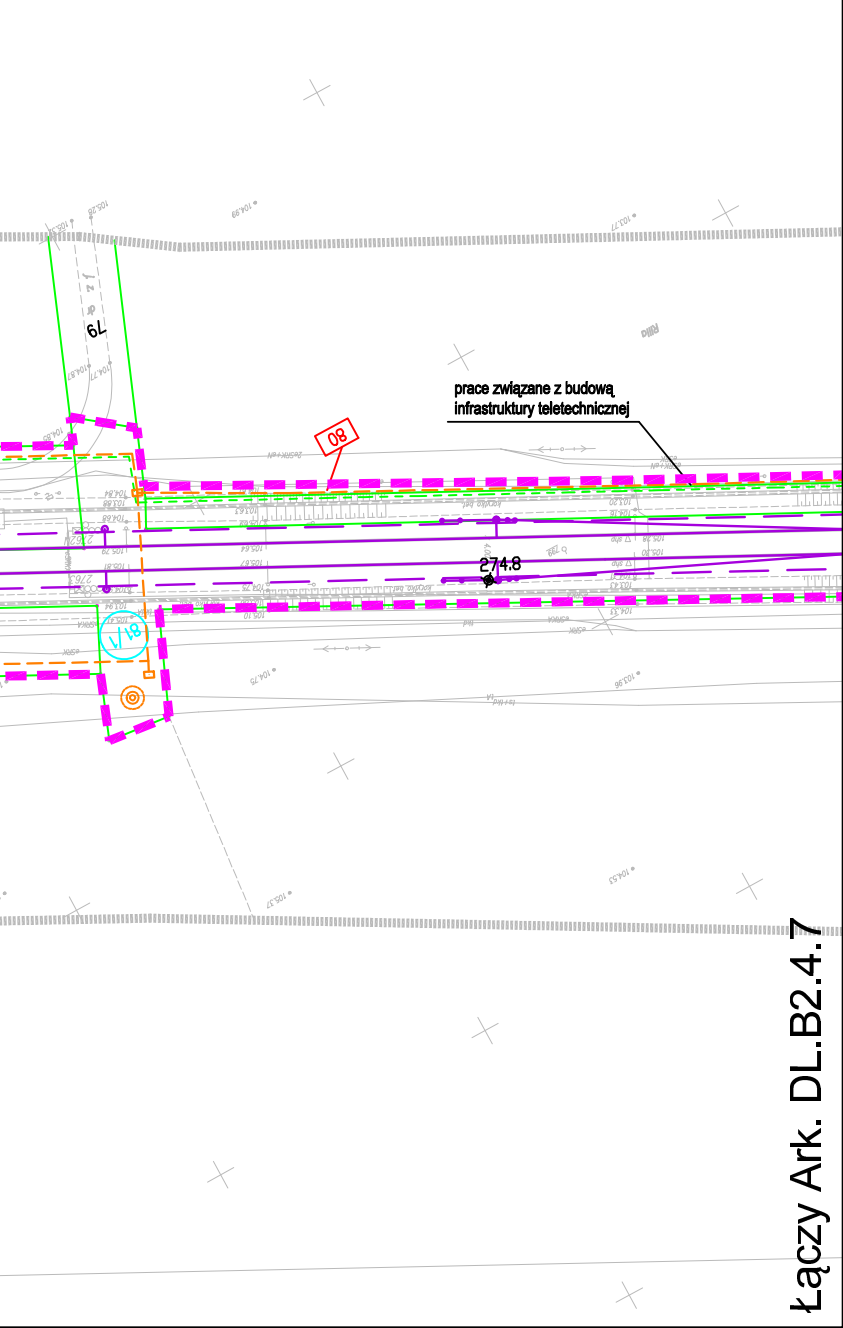
prace związane z budową infrastruktury teletechnicznej
08
274.8
6L
1/18
Łączy Ark. DL.B2.4.7

Legenda:

	Linia rozgraniczająca teren inwestycji
	Teren niezbędny dla planowanych obiektów budowlanych, dla których inwestor pozyska lub pozyskał zgodę na dysponowanie nieruchomością na cele budowlane
	Granica terenu kolejowego – własność lub użytkowanie wieczyste PKP S.A
	Zakres aktualizacji mapy
5–18	Granice działek / numer działki
0028 SZELIGI	Granice obrębów ewidecji gruntów
Arkusz nr 1	Granice arkuszy ewidencji gruntów
	Granice gmin
	Granice powiatów
	Granice województw
40	Numery działek kolejowych we własności lub w użytkowaniu wieczystym PKP S.A. znajdujących się w terenie niezbędnym dla planowanych obiektów budowlanych
5–18	Numery działek dla których inwestor pozyskał lub pozyska zgodę na dysponowanie nieruchomością na cele iwestycji
5–18	Numery działek przeznaczone na cele inwestycji bez przeniesienia prawa własności.
5–18	Numery działek przeznaczonych do podziału i nabycia lub przejęcia w całości na cele inwestycji
5–18	Numery działek kolejowych przeznaczonych do podziału na cele inwestycji
40	Numery działek kolejowych znajdujących się w terenie niezbędnym dla planowanych obiektów budowlanych o nieuregulowanym stanie prawnym
	Projektowany zakres modernizacji nawierzchni/podtorza kolejowego
	Projektowany przejazd
☒	Proj. dźwig osobowy / wiata peronowa / peron
	Projektowane skarpy i rowy
	Projektowany przepust
×××××××	Elementy do rozbiórki
	Projektowane konstrukcje wsporcze sieci trakcyjnej
	Projektowany odciąg / słup
	Projektowana linia uszynienia grupowego AFL
	Projektowane połączenie elektryczne sieci
	Izolator sekcyjny
	Projektowana sieć trakcyjna
	Projektowane kable doziemne
	Projektowana kanalizacja telekomunikacyjna
	Projektowana studnia telekomunikacyjna
szafa telekom.	Projektowana szafa telekomunikacyjna
kontener telekom.	Projektowany kontener telekomunikacyjny
	Projektowany maszt antenowy wolnostojący
	Projektowany osadnik / separator
	Drenaż podziemny ze studniami na międzytorzu
	Zbieracz
	Kolektor
	Przebudowa sieci Wod-Kan
●	Projektowane trafo separacyjne
	Projektowana latarnia
	Świetlówka
▭	Projektowane szafy
	Projektowana linia kablowa ziemna
◆	Mufa
	Projektowana kanalizacja deszczowa
	Projektowana kanalizacja sanitarna
	Projektowana przebudowa wodociągu
	Likwidowany wodociąg
	Projektowana infrastruktura – branża mostowa
	Istniejący semafor
	Istniejąca tarcza manewrowa
	Istniejący sygnalizator powtarzający
	Istniejący napęd zwrotnicowy
	Istniejąca wykolejnica (podwójna i pojedyncza)
	Istniejący SHP
	Projektowany semafor
	Projektowana tarcza manewrowa
	Projektowany sygnalizator powtarzający
	Projektowany napęd zwrotnicowy
	Projektowana wykolejnica (podwójna i pojedyncza)
	Projektowany SHP
	Projektowany kabel SRK
	Projektowana infrastruktura – branża drogowa
	Projektowane kozioł oporowy
	Projektowany rozjazd
	Projektowana infrastruktura – sieć gazowa
	Zakres przebudowy układu drogowego w ramach inwestycji miejskich
	Odwodnienie opaskowe
🟩	Projektowana nawierzchnia JOMB
■	Projektowana nawierzchnia bitumiczna
🟨	Projektowana nawierzchnia chodnika
🟧	Projektowana nawierzchnia ścieżki rowerowej
▦	Projektowana nawierzchnia zatoki autobusowej
▨	Projektowana nawierzchnia dróg lokalnych
🟫	Projektowana nawierzchnia z płyt małogabarytowych
■	Remont nawierzchni bitumicznej drogi
▨	Projektowany budynek
▨	Istniejący budynek Remont
▨	Istniejący budynek
☒	Istniejący budynek Rozbiórka
	Infrastruktura objęta odrębną decyzją lokalizacyjną

Zamawiający:

PKP Polskie Linie Kolejowe S.A
ul.Targowa 74, 03-734 Warszawa

PKP POLSKIE LINIE KOLEJOWE S.A.

Wykonawca:

URS Polska Sp. z o.o.
ul. Rejtana 17, 02-516 Warszawa

URS

Temat opracowania:

Zadanie pn. „Przebudowa linii kolejowej nr 3 (E20) na odcinku od km 263,460 do km 290,000 - odcinek B2.4 LCS KONIN”

Tytuł projektu:

„Modernizacja linii kolejowej E20 na odcinku Warszawa - Poznań - pozostałe roboty, odcinek Sochaczew - Swarzędz - prace przygotowawcze”

Tytuł rysunku:

Mapa przedstawiająca istniejące uzbrojenie terenu oraz proponowany przebieg linii kolejowej, z zaznaczeniem terenu niezbędnego dla planowanych obiektów budowlanych opracowaną na kopii mapy zasadniczej - od km 272,700 do km 274,800

Stanowisko:	Imię i nazwisko	Nr uprawnień	Podpis
Opracował	mgr inż. Piotr Popiel	-----	
Sprawdził	mgr inż. Andrzej Miałkowski	MAZ/0147/POOKL/12	

Nr projektu	Skala	Data	Rewizja	Nr rys.
PL 2581	1:1000	Grudzień 2014	1	DL.B2.4.6