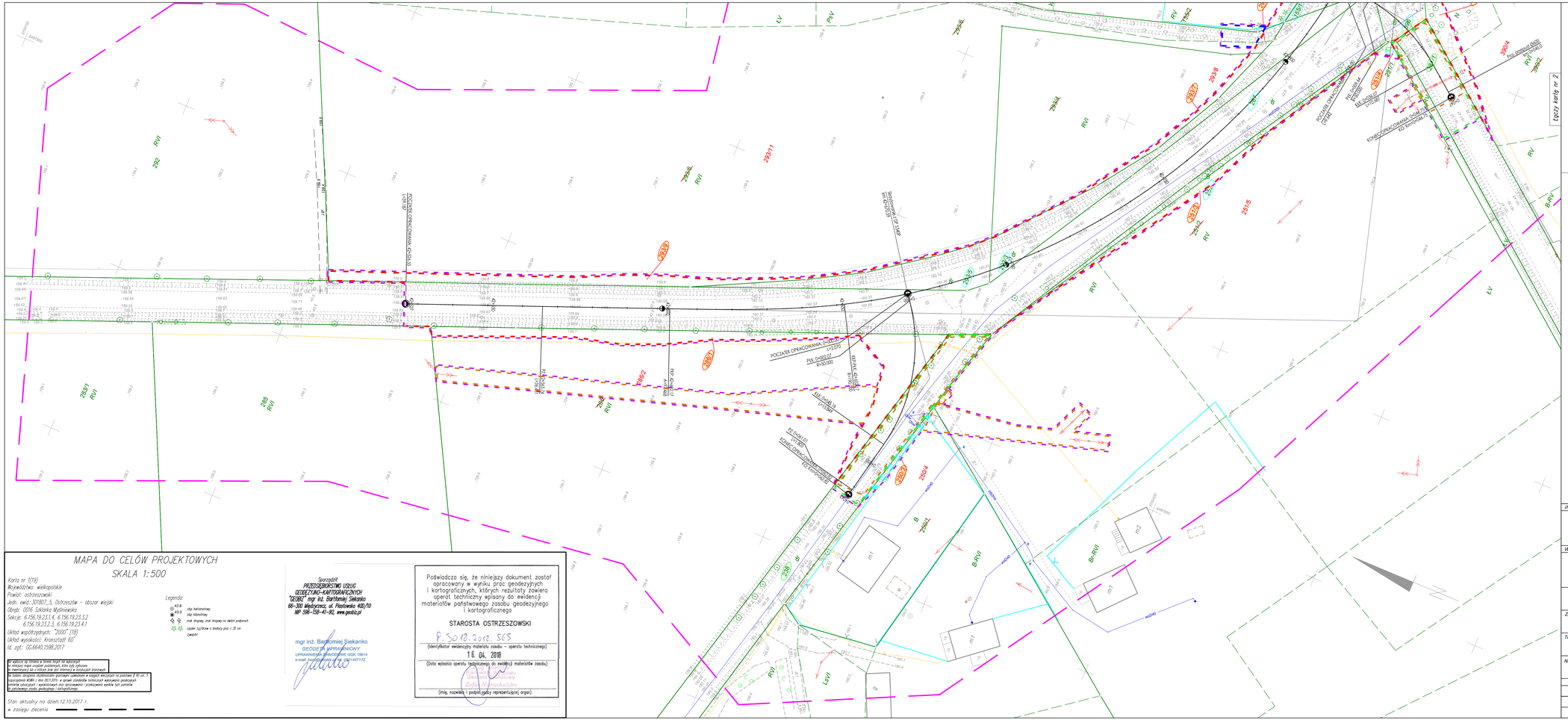

MAPA DO CELÓW PROJEKTOWYCH

SKALA 1:500

Karta nr 1(19)
Województwo: wielkopolskie
Powiat: ostrzeszowski
Jedn. ewid.: 301807_5, Ostrzeszów – obszar wiejski
Obręb: 0016 Szklarka Myślniewska
Sekcja: 6.156.19.23.1.4, 6.156.19.23.3.2
6.156.19.23.2.3, 6.156.19.23.4.1
Układ współrzędnych: "2000" (18)
Układ wysokości: Kronsztadt 60'
Id. zgł.: GG.6640.1598.2017

Legenda:

- 42.8 – stąp betonowy
- 42.8 – stąp kamienny
- znak drogowy, znak drogowy na dwóch podporach
- szpalery żywopłotów o średnicy pnia < 30 cm (zwięzłe)

Sporządził:
PRZEDSIĘBIORSTWO USŁUG GEODEZYJNO-KARTOGRAFICZNYCH "GEOPAL" mgr inż. Bartłomiej Siekanko
66-300 Międzyrzecz, ul. Piastowska 40D/10
NIP 598-18-41-92, www.geopal.pl

mgr inż. Bartłomiej Siekanko
GEODETA UPRAWNIONY
UPRAWNIENIA GEODEZYJNE DGK 19914
e-mail: biuro@geopal.pl Tel. Kom. 606 487 172

Poświadcza się, że niniejszy dokument został opracowany w wyniku prac geodezyjnych i kartograficznych, których rezultaty zawiera operat techniczny wpisany do ewidencji materiałów państwowego zasobu geodezyjnego i kartograficznego

STAROSTA OSTRZESZOWSKI

P.3040.2018.565
(Identyfikator ewidencyjny materiału zasobu – operatu technicznego)

16.04.2018
(Data wpisania operatu technicznego do ewidencji materiałów zasobu)

(Imię, nazwisko i podpis osoby reprezentującej organ)

Stan aktualny na dzień: 12.10.2017 r.
w zasięgu zlecenia

LEGENDA

- teren niezbędny do rozbiórki istniejących obiektów budowlanych niezpewidzianych do użytkowania
- granica pasa drogowego drogi powiatowej
- linie terenu niezbędnego do obiektów budowlanych
- linie rozgraniczające - granica inwestycji
- linie rozgraniczające teren inwestycji drogi wojewódzkiej
- teren niezbędny do budowy lub przebudowy innych dróg publicznych
- teren niezbędny dla przebudowy urządzeń melioracji wodnych szczegółowych
- teren niezbędny do budowy lub przebudowy sieci uzbrojenia terenu
- teren niezbędny do budowy lub przebudowy zjazdów
- 293/7 – numer działki po podziale do przejęcia pod inwestycję
- 293/8 – numer działki po podziale pasa granicami inwestycji
- 294/2 – istniejący numer działki podlegający podziałowi
- 251/2 – istniejący numer działki
- 251/2 – numer działki będące we władaniu Inwestora
- 251/2 – numer działki niezbędnej do budowy lub przebudowy innych dróg publicznych
- 251/2 – numer działki do przejęcia w całości pod inwestycję

OŚWIADCZAM O ZGODNOŚCI KOPII MAPY Z ORYGINAŁEM MAPY DO CELÓW PROJEKTOWYCH

.....
mgr inż. Marcin Filipiak

INWESTOR:

Wielkopolski Zarząd Dróg Wojewódzkich w Poznaniu

WYKONAWCA:

LAFRENTZ POLSKA sp. z o.o.
ul. Zbąszyńska 29, 60-359 Poznań

Nr umowy:	Branża:	Stadium:	Rewizja:	Nr rysunku:
-	Drogowa	Projekt Budowlany	00	2

Zadanie: **Rozbudowa drogi wojewódzkiej nr 444 Krotoszyn - Odolanów - Ostrzeszów na odcinku od Szklarki Myślniewskiej do drogi krajowej nr 11**

Arkusz: 1

Tom: *MATERIAŁY DO WNIOSKU O WYDANIE DECYZJI O ZEZWOLENIU NA REALIZACJE INWESTYCJI DROGOWEJ*

Skala: 1:500

Nazwa rysunku: *Mapa przedstawiająca proponowany przebieg drogi, z zaznaczeniem terenu niezbędnego dla obiektów budowlanych oraz istniejące uzbrojenie terenu*

Data: 06.2018

Stanowisko:	Imię i nazwisko:	Specjalność:	Nr uprawnień:	Podpis:
Projektant	mgr inż. Michał Schmidt	Drogowa	WKP/0248/POOD/07	
Projektant	mgr inż. Marcin Filipiak	Drogowa	WKP/0304/POOD/11	
Sprawdzający	mgr inż. Tomasz Sobczak	Drogowa	WKP/0096/POOD/04	

MAPA DO CELÓW PROJEKTOWYCH

SKALA 1:500

Karta nr 2(19)
Województwo: wielkopolskie
Powiat: ostrzeszowski
Jedn. ewid.: 301807_5, Ostrzeszów – obszar wiejski
Obręb: 0016 Szklarka Myślniewska
Sekcja: 6.156.19.23.1.2, 6.156.19.23.2.3
6.156.19.23.4.1, 6.156.19.23.4.2
Układ współrzędnych: "2000" (18)
Układ wysokości: Kronsztadt 60
Id. zgł.: GG.6640.1598.2017

W wykazie zip mieszczą się tylko wyłączenia
W wykazie mogą wystąpić podzbiory, które były tylko tymczasowe
W inwentaryzacji są z różnych baz jest informacja w kartotekach brakuje.
Baz bazowa decyzjami administracyjnymi zamknięte w każdych wersjach na podstawie § 69 ust. 5 rozporządzenia MGiB z dnia 29.11.2011r. w sprawie standardów technicznych wykonywania geodezyjnych pomiarów sytuacyjnych i wysokościowych oraz opracowania i przekazywania wyników tych pomiarów do państwowego zasobu geodezyjnego i kartograficznego.

Stan aktualny na dzień:12.10.2017 r.
w zasięgu zlecenia

Legenda:
- 42.8 słup hektometrowy
- 43.0 słup kilometrowy
- znak drogowy, znak drogowy na dwóch podporach
- sypiar kg/drzew o średnicy pnia < 30 cm zwęgoło

Sporządził:
PRZEDSIĘBIORSTWO USŁUG GEODEZYJNO-KARTOGRAFICZNYCH "GEOBIZ" mgr inż. Bartłomiej Siekanko
66-300 Międzyrzecz, ul. Piaskowska 40D/10
NIP 596-158-41-92, www.geobiz.pl

mgr inż. Bartłomiej Siekanko
GEODETA UPRAWNIONY
uprawnienia zawodowe nr GDI-19914
e-mail: biuro@geobiz.pl tel. 0501487172

Poświadcza się, że niniejszy dokument został opracowany w wyniku prac geodezyjnych i kartograficznych, których rezultaty zawiera operat techniczny wpisany do ewidencji materiałów państwowego zasobu geodezyjnego i kartograficznego

STAROSTA OSTRZESZOWSKI

P.3018.2018.565
(identyfikator ewidencyjny materiału zasobu – operatu technicznego)

16. 04. 2018
(Data wpisania operatu technicznego do ewidencji materiałów zasobu)

Bożena Kowalczyk
Podinspektor Wydziału Geodezji i Katastru
Zofia Nyczka-Kubik
(imię, nazwisko i podpis osoby reprezentującej organ)

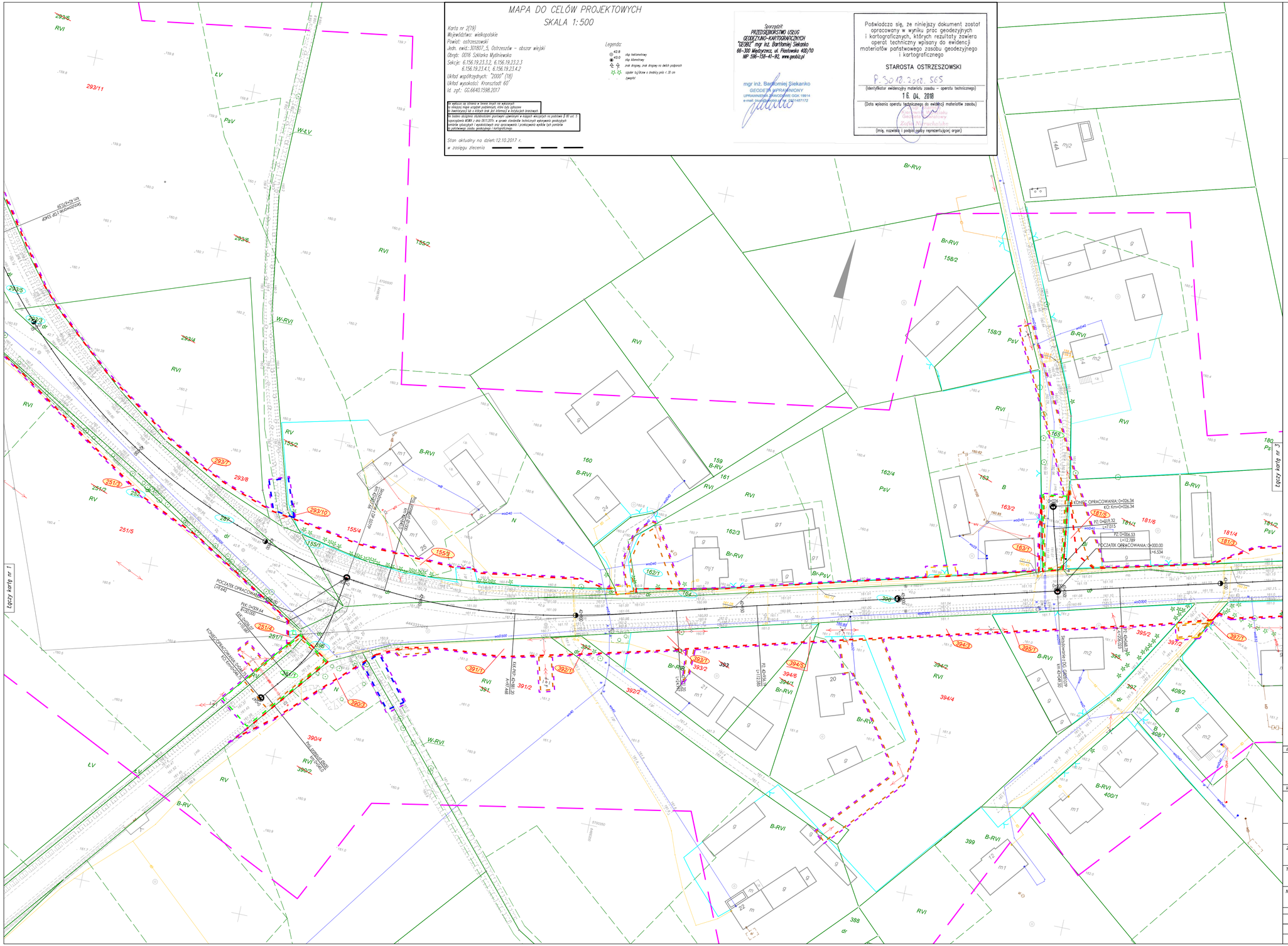

LEGENDA

- teren niezbędny do rozbiórki istniejących obiektów budowlanych nieprzewidzianych do użytkowania
- granica pasa drogowego dróg powiatowej
- linie terenu niezbędnego dla obiektów budowlanych
- linie rozgraniczające - granica inwestycji
- linie rozgraniczające teren inwestycji drogi wojewódzkiej
- teren niezbędny do budowy lub przebudowy innych dróg publicznych
- teren niezbędny do przebudowy urządzeń melioracji wodnych szczegółowych
- teren niezbędny do budowy lub przebudowy sieci uzbrojenia terenu
- teren niezbędny do budowy lub przebudowy zjazdów
- 293/7 numer działki po podziale do przejęcia pod inwestycję
- 293/8 numer działki po podziale poza granicami inwestycji
- 254/2 istniejący numer działki podlegający podziałowi
- 251/2 istniejący numer działki
- 251/2 numer działki będące we władaniu inwestora
- 251/2 numer działki niezbędnej do budowy lub przebudowy innych dróg publicznych
- 251/2 numer działki do przejęcia w całości pod inwestycję

OŚWIADCZAM O ZGODNOŚCI KOPII MAPY Z ORYGINAŁEM MAPY DO CELÓW PROJEKTOWYCH

.....
mgr inż. Marcin Filipiak

INWESTOR:

Wielkopolski Zarząd Dróg Wojewódzkich w Poznaniu

WYKONAWCA:

LAFRENTZ POLSKA sp. z o.o.
ul. Zbąszyńska 29, 60-359 Poznań

Nr umowy:	Branża:	Stadium:	Rewizja:	Nr rysunku:
-	Drogowa	Projekt Budowlany	00	2

Zadanie: **Rozbudowa drogi wojewódzkiej nr 444 Krotoszyn - Odolanów - Ostrzeszów na odcinku od Szklarki Myślniewskiej do drogi krajowej nr 11**

Arkusz: 2

Tom: *MATERIAŁY DO WNIOSKU O WYDANIE DECYZJI O ZEZWOLENIU NA REALIZACJE INWESTYCJI DROGOWEJ*

Skala: 1:500

Nazwa rysunku: *Mapa przedstawiająca proponowany przebieg drogi, z zaznaczeniem terenu niezbędnego dla obiektów budowlanych oraz istniejące uzbrojenie terenu*

Data: 06.2018

Stanowisko:	Imię i nazwisko:	Specjalność:	Nr uprawnień:	Podpis:
Projektant	mgr inż. Michał Schmidt	Drogowa	WKP/0248/POOD/07	
Projektant	mgr inż. Marcin Filipiak	Drogowa	WKP/0304/POOD/11	
Sprawdzający	mgr inż. Tomasz Sobczak	Drogowa	WKP/0096/POOD/04	

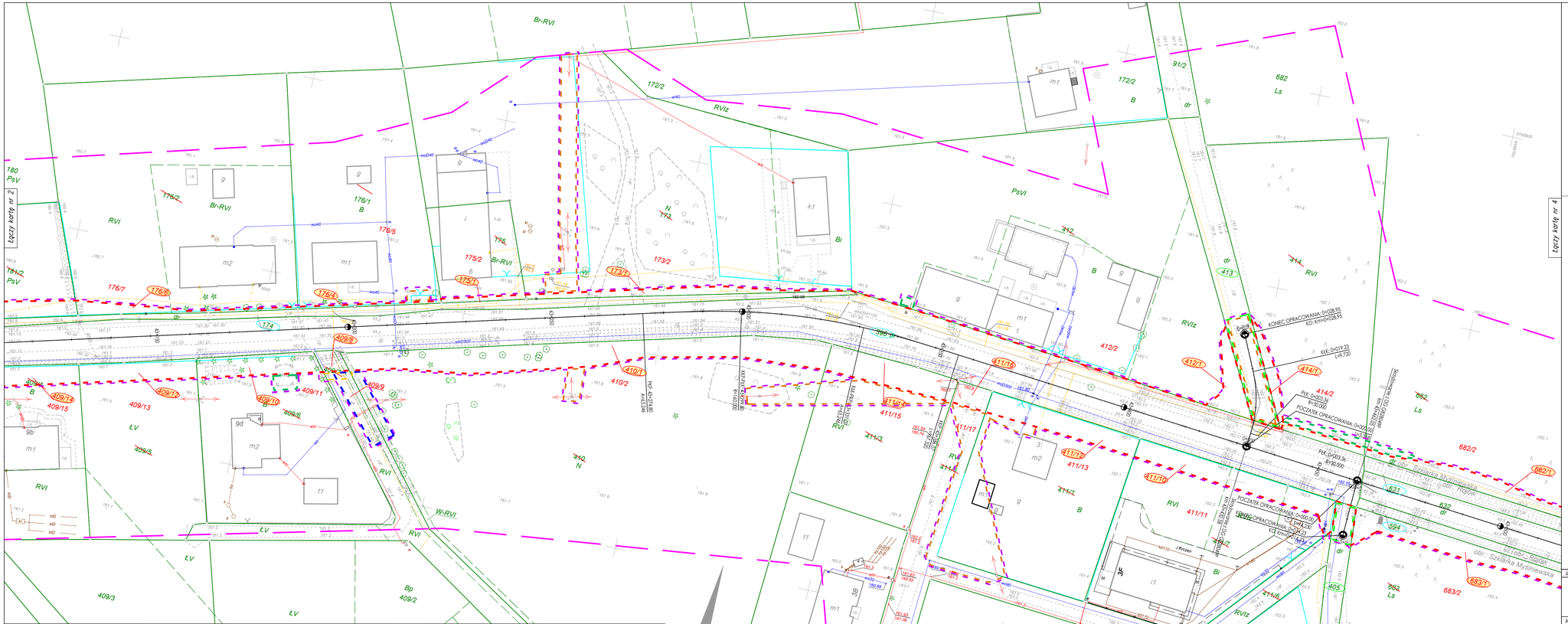

LEGENDA

- teren niezbędny do rozbiórki istniejących obiektów budowlanych nieprzewidzianych do użytkowania
- granica pasa drogowego drogi powiatowej
- linie terenu niezbędnego dla obiektów budowlanych
- linie rozgraniczające - granica inwestycji
- linie rozgraniczające teren inwestycji drogi wojewódzkiej
- teren niezbędny do budowy lub przebudowy innych dróg publicznych
- teren niezbędny do przebudowy urządzeń melioracji wodnych szczegółowych
- teren niezbędny do budowy lub przebudowy sieci uzbrojenia terenu
- teren niezbędny do budowy lub przebudowy zjazdów
- 293/7 numer działki po podziale do przejęcia pod inwestycję
- 293/8 numer działki po podziale poza granicami inwestycji
- 254/2 istniejący numer działki podlegający podziałowi
- 251/2 istniejący numer działki
- 251/2 numer działki będące we władaniu Inwestora
- 251/2 numer działki niezbędnej do budowy lub przebudowy innych dróg publicznych
- 251/2 numer działki do przejęcia w całości pod inwestycję

OŚWIADCZAM O ZGODNOŚCI KOPII MAPY
Z ORYGINAŁEM MAPY DO CELÓW PROJEKTOWYCH
.....
mgr inż. Marcin Filipiak

MAPA DO CELÓW PROJEKTOWYCH

SKALA 1:500

Karta nr 3(19)
Województwo: wielkopolskie
Powiat: ostrzeszowski
Jedn. ewid.: 301807_5, Ostrzeszów – obszar wiejski
Obręb: 0016 Szklarka Myśliniewska
Obręb: 0014 Rojów
Sekcja: 6.156.19.23.2.3, 6.156.19.23.2.4
6.156.19.23.4.1, 6.156.19.23.4.2
Układ współrzędnych: "2000" (18)
Układ wysokości: Kronsztadt 60
Id. zgł.: GG.6640.1598.2017

- w kolorze są oznaczone w lewym górnym rogu wszystkie
- te obiekty które wydają podstawowy, które były zgłaszane
- w zwierzchnej lub o których brak jest informacji w dołączonych branżowych.
- Na bazie obszarów działkowiczów przyłączam i geometrycznie w długich wierzchołkach na podstawie § 80 ust. 3 zarządzenia MGiM z dnia 29.12.2015 r. w sprawie standardów technicznych wykonywania geodezyjnych pomiarów sytuacyjnych i wysokościowych oraz opracowania i prowadzenia wyników tych pomiarów w państwowym zasobie geodezyjnym i kartograficznym.

Stan aktualny na dzień: 12.10.2017 r.
w zasięgu zlecenia

Legenda:
- 43.8 słup betonowy
- 43.0 słup blaszany
- znak drogowy, znak drogowy na dwóch podporach
- szpalter kuj/któw o średnicy pnia < 30 cm zwapnić

Sporządził:
PRZEDSIĘBIORSTWO USŁUG GEODEZYJNO-KARTOGRAFICZNYCH "GEOKAT" mgr inż. Bartłomiej Siekanko
66-300 Międzyrzecz, ul. Piastowska 40D/10
NIP 596-158-41-92, www.geokat.pl

mgr inż. Bartłomiej Siekanko
GEODETA UPRAWNIONY
UPRAWNIENIA ZAWODOWE GDK 19914
e-mail: biuro@geokat.pl tel. 0048 95 7214572

Poświadcza się, że niniejszy dokument został opracowany w wyniku prac geodezyjnych i kartograficznych, których rezultaty zawiera operat techniczny wpisany do ewidencji materiałów państwowego zasobu geodezyjnego i kartograficznego

STAROSTA OSTRZESZOWSKI

P.3018.2018.SGS
(Identyfikator ewidencyjny materiału zasobu – operatu technicznego)

16.04.2018
(Data wpisania operatu technicznego do ewidencji materiałów zasobu)

Starosta Ostrzeszowski
Geodeta Powiatowy
Zbigniew Kowalczyk
(Imię, nazwisko, podpis upoważnionej reprezentującej organ)

INWESTOR:

Wielkopolski Zarząd Dróg Wojewódzkich w Poznaniu

WYKONAWCA:

LAFRENTZ POLSKA sp. z o.o.
ul. Zbąszyńska 29, 60-359 Poznań

Nr umowy:	Branża:	Stadium:	Rewizja:	Nr rysunku:
-	Drogowa	Projekt Budowlany	00	2

Zadanie: **Rozbudowa drogi wojewódzkiej nr 444 Krotoszyn - Odolanów - Ostrzeszów na odcinku od Szklarki Myśliniewskiej do drogi krajowej nr 11**

Arkusz: 3

Tom: *MATERIAŁY DO WNIOSKU O WYDANIE DECYZJI O ZEZWOLENIU NA REALIZACJE INWESTYCJI DROGOWEJ*

Skala: 1:500

Nazwa rysunku: *Mapa przedstawiająca proponowany przebieg drogi, z zaznaczeniem terenu niezbędnego dla obiektów budowlanych oraz istniejące uzbrojenie terenu*

Data: 06.2018

Stanowisko:	Imię i nazwisko:	Specjalność:	Nr uprawnień:	Podpis:
Projektant	mgr inż. Michał Schmidt	Drogowa	WKP/0248/POOD/07	
Projektant	mgr inż. Marcin Filipiak	Drogowa	WKP/0304/POOD/11	
Sprawdzający	mgr inż. Tomasz Sobczak	Drogowa	WKP/0096/POOD/04	

MAPA DO CELÓW PROJEKTOWYCH

SKALA 1:500

Karta nr 4(19)
Województwo: wielkopolskie
Powiat: ostrzeszowski
Jedn. ewid.: 301807_5, Ostrzeszów – obszar wiejski
Obręb: 0016 Szklarka Myślniewska
Obręb: 0014 Rojów
Sekcja: 6.156.19.23.2.4, 6.156.19.23.4.2
6.156.19.24.1.3, 6.156.19.24.3.1
Układ współrzędnych: "2000" (18)
Układ wysokości: Kronsztadt 60'
Id. zpt.: 00.6640.1598.2017

- w kolorze np.:brązowym w liniach krzyż na wylocznych
- w odcinku może wystąpić podzielność, która była zgłoszona
- w zwartej grupy lub z różnych linii jest informacją w dołączonych branżowych.

Na bazie obszarów działkowanych granicznych i zamkniętych w kolorach wersjących na podstawie § 89 ust. 3 rozporządzenia MGiB z dnia 29.12.2010 w sprawie standardów technicznych wykonywania geodezyjnych pomiarów sytuacyjnych i wysokościowych oraz opracowania i przekazywania wyników tych pomiarów do państwowego zasobu geodezyjnego i kartograficznego

Stan aktualny na dzień:12.10.2017 r.
w zasięgu zlecenia

Legenda:

- 42.8 – stąp haliżowy
- 43.0 – stąp kilometrowy
- znak drogowy, znak drogowy na dwóch podporach
- spadek ogólnikowe o średnicy pnia < 30 cm (zwapnie)

Sporządził:
PRZEDSIĘBIORSTWO USŁUG GEODEZYJNO-KARTOGRAFICZNYCH "GEOBIZ" mgr inż. Bartłomiej Siekanko
66-300 Międzyrzecz, ul. Piastowska 40D/10
NIP 598-158-41-92, www.geobiz.pl

mgr inż. Bartłomiej Siekanko
GEODETA UPRAWNIONY
UPRAWNIENIA ZAWODOWE GGK 19914
e-mail: biuro@geobiz.pl tel. 0961487172

Poświadcza się, że niniejszy dokument został opracowany w wyniku prac geodezyjnych i kartograficznych, których rezultaty zawiera operat techniczny wpisany do ewidencji materiałów państwowego zasobu geodezyjnego i kartograficznego

STAROSTA OSTRZESZOWSKI

P.3010.2018.565
(Identyfikator ewidencyjny materiału zasobu – operatu technicznego)

16.04.2018
(Data wpisania operatu technicznego do ewidencji materiałów zasobu)

Starosta Ostrzeszowski
Grażyna Nowakowska
Zofia Nowakowska
(Imię, nazwisko i podpis osoby reprezentującej organ)

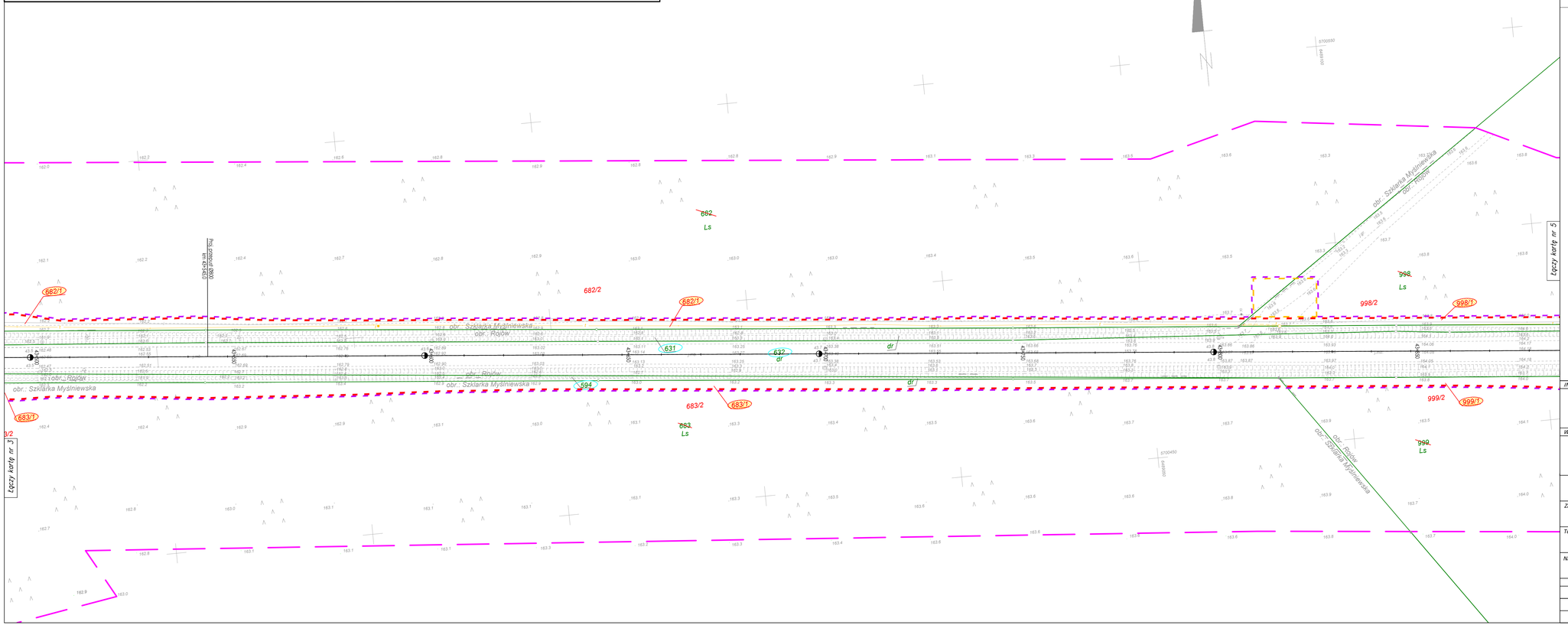

LEGENDA

- teren niezbędny do rozbiórki istniejących obiektów budowlanych nieprzewidzianych do użytkowania
- granica pasa drogowego drogi powiatowej
- linie terenu niezbędnego dla obiektów budowlanych
- linie rozgraniczające - granica inwestycji
- linie rozgraniczające teren inwestycji drogi wojewódzkiej
- teren niezbędny do budowy lub przebudowy innych dróg publicznych
- teren niezbędny do przebudowy urządzeń melioracji wodnych szczegółowych
- teren niezbędny do budowy lub przebudowy sieci uzbrojenia terenu
- teren niezbędny do budowy lub przebudowy zjazdów
- 293/7 – numer działki po podziale do przejęcia pod inwestycję
- 293/8 – numer działki po podziale poza granicami inwestycji
- 254/2 – istniejący numer działki podlegający podziałowi
- 251/2 – istniejący numer działki
- 251/2 – numer działki będące we władaniu Inwestora
- 251/2 – numer działki niezbędnej do budowy lub przebudowy innych dróg publicznych
- 251/2 – numer działki do przejęcia w całości pod inwestycję

OŚWIADCZAM O ZGODNOŚCI KOPII MAPY Z ORYGINAŁEM MAPY DO CELÓW PROJEKTOWYCH

.....
mgr inż. Marcin Filipiak

INWESTOR:

Wielkopolski Zarząd Dróg Wojewódzkich w Poznaniu

WYKONAWCA:

LAFRENTZ POLSKA sp. z o.o.
ul. Zbąszyńska 29, 60-359 Poznań

Nr umowy:	Branża:	Stadium:	Rewizja:	Nr rysunku:
-	Drogowa	Projekt Budowlany	00	2

Zadanie: **Rozbudowa drogi wojewódzkiej nr 444 Krotoszyn - Odolanów - Ostrzeszów na odcinku od Szklarki Myślniewskiej do drogi krajowej nr 11**

Arkusz: 4

Tom: *MATERIAŁY DO WNIOSKU O WYDANIE DECYZJI O ZEZWOLENIU NA REALIZACJE INWESTYCJI DROGOWEJ*

Skala: 1:500

Nazwa rysunku: *Mapa przedstawiająca proponowany przebieg drogi, z zaznaczeniem terenu niezbędnego dla obiektów budowlanych oraz istniejące uzbrojenie terenu*

Data: 06.2018

Stanowisko:	Imię i nazwisko:	Specjalność:	Nr uprawnień:	Podpis:
Projektant	mgr inż. Michał Schmidt	Drogowa	WKP/0248/POOD/07	
Projektant	mgr inż. Marcin Filipiak	Drogowa	WKP/0304/POOD/11	
Sprawdzający	mgr inż. Tomasz Sobczak	Drogowa	WKP/0096/POOD/04	

MAPA DO CELÓW PROJEKTOWYCH
SKALA 1:500

Karta nr 5(19)
Województwo: wielkopolskie
Powiat: ostrzeszowski
Jedn. ewid.: 301801_5, Ostrzeszów – obszar wiejski
Obręb: 0014 Rojda
Sekcje: 6.156.19.24.1.3, 6.156.19.23.1.4
6.156.19.24.3.1, 6.156.19.24.3.2
Układ współrzędnych: "2000" (18)
Układ wysokości: Kronsztadt 60'
Id. zgł.: GZ.6640.1598.2017

**W sytuacji ja kiedy w terenie mogą nie wystąpić
to miejsca mają wyjątek podanych, które są opisane
to inwentaryzacji lub z braku lub jest informacji brakujących.**

Na mapie zasadniczej zaznaczono granicznym z kopii mapy zasadniczej w podziale Z III od 1 i opracowane w PUG i dla 301801_5 w gminie miejskiej Ostrzeszów wykonane podczas inwentaryzacji terenowej. Zaznaczono wyłącznie granice dla potrzeb do potrzebnej części podczas inwentaryzacji.

Stan aktualny na dzień:12.10.2017 r.
w zasięgu zlecenia

Legenda:
- 42.8 – dla istniejącej
- 43.0 – dla klomfrac
- znak drogowy, znak drogowy na dwóch podporach
- ogólne: łączna z mapą pole < 30 m (wejść)

Sporządził:
PRZEDSIĘBIORSTWO USŁUG GEODEZYJNO-KARTOGRAFICZNYCH "GEOBIZ" mgr inż. Bartłomiej Siekanko
66-300 Międzyrzecz, ul. Piastowska 43D/10
NIP 596-156-41-92, www.geobiz.pl

mgr inż. Bartłomiej Siekanko
GEODEZJA, KARTOGRAFIA, INWENTARYZACJA, PRACE GEODEZYJNE OGÓLNE 19814
e-mail: biuro@geobiz.pl tel. 2987411172

Poświadcza się, że niniejszy dokument został opracowany w wyniku prac geodezyjnych i kartograficznych, których rezultaty zawiera operat techniczny wpisany do ewidencji materiałów państwowego zasobu geodezyjnego i kartograficznego

STAROSTA OSTRZESZOWSKI

P.3012.2018.SGS
(Identyfikator ewidencyjny materiału zasobu – operatu technicznego)
16. 04. 2018
(Data wpisania operatu technicznego do ewidencji materiałów zasobu)
(Imię, nazwisko i podpis osoby reprezentującej organ)

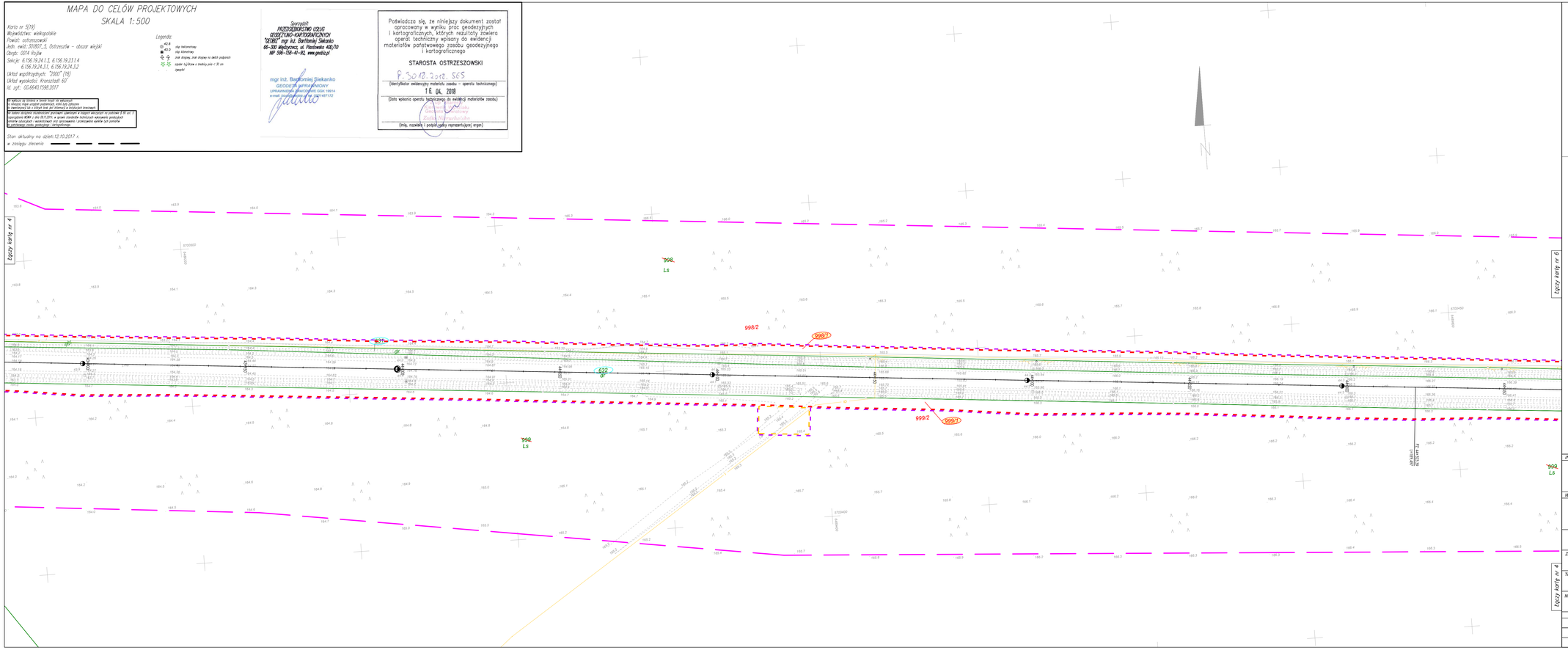

LEGENDA

- teren niezbędny do rozbiórki istniejących obiektów budowlanych i zagospodarowania terenu po rozbiórce
- granica pasa drogowego drogi powiatowej
- linia terenu niezbędnego dla obiektów budowlanych
- linia rozgraniczająca - granica inwestycji
- linia rozgraniczająca teren inwestycji drogi wojewódzkiej
- teren niezbędny do budowy lub przebudowy innych dróg publicznych
- teren niezbędny do przebudowy urządzeń melioracji wodnych szczegółowych
- teren niezbędny do budowy lub przebudowy sieci uzbrojenia terenu
- teren niezbędny do budowy lub przebudowy zjazdów
- 293/7 – numer działki po podziale do przejęcia pod inwestycję
- 293/8 – numer działki po podziale poza granicami inwestycji
- 294/2 – istniejący numer działki podlegający podziałowi
- 251/2 – istniejący numer działki
- 251/2 – numer działki będące we władaniu inwestora
- 251/2 – numer działki niezbędnej do budowy lub przebudowy innych dróg publicznych
- 251/2 – numer działki do przejęcia w całości pod inwestycję

OŚWIADCZAM O ZGODNOŚCI KOPII MAPY Z ORYGINAŁEM MAPY DO CELÓW PROJEKTOWYCH

mgr inż. Marcin Filipiak

INWESTOR:

Wielkopolski Zarząd Dróg Wojewódzkich w Poznaniu

WYKONAWCA:

LAFRENTZ POLSKA sp. z o.o.
ul. Zbąszyńska 29, 60-359 Poznań

Nr umowy:	Branża:	Stadium:	Rewizja:	Nr rysunku:
-	Drogowa	Projekt Budowlany	00	2

Zadanie: **Rozbudowa drogi wojewódzkiej nr 444 Krotoszyn - Odolanów - Ostrzeszów na odcinku od Szklarki Myślniewskiej do drogi krajowej nr 11**	Arkusz: 5
Tom: *MATERIAŁY DO WNIOSKU O WYDANIE DECYZJI O ZEZWOLENIU NA REALIZACJĘ INWESTYCJI DROGOWEJ*	Skala: 1:500
Nazwa rysunku: *Mapa przedstawiająca proponowany przebieg drogi, z zaznaczeniem terenu niezbędnego dla obiektów budowlanych oraz istniejące uzbrojenie terenu*	Data: 06.2018

Stanowisko:	Imię i nazwisko:	Specjalność:	Nr uprawnień:	Podpis:
Projektant	mgr inż. Michał Schmidt	Drogowa	WKP/0348/POOD/07	
Projektant	mgr inż. Marcin Filipiak	Drogowa	WKP/0304/POOD/11	
Sprawdzający	mgr inż. Tomasz Sobczak	Drogowa	WKP/0096/POOD/04	

MAPA DO CELÓW PROJEKTOWYCH
SKALA 1:500

Karta nr 6(19)
Województwo: wielkopolskie
Powiat: ostrzeszowski
Jedn. ewid.: 301807_5, Ostrzeszów – obszar wiejski
Obręb: 0014 Wojków
Sekcje: 6.156.19.24.4.1, 6.156.19.24.3.2
Układ współrzędnych: "2000" (18)
Układ wysokości: Kronsztadt 60
Id. zyt: 0z.6641.1598.2017

Legenda:
- 42.8 – dla latarniowy
- 43.0 – dla słupowy
- ⊕ ⊕ – dwa drzewa, dwa krzewy na dwóch podporach
- ⊕ – oporu trzyliniowe o średnicy pnia < 30 cm zwapnii

Stan aktualny na dzień:12.10.2017 r.
▲ zasięg zlecenia

Sporządził
PRZEDSIĘBIORSTWO USŁUG GEODEZYJNO-KARTOGRAFICZNYCH "GEOBIT" mgr inż. Bartłomiej Siekanko
66-330 Międzyrzecz, ul. Pionierów 43D/70
NIP 596-156-41-92, www.geobit.pl

mgr inż. Bartłomiej Siekanko
GEODETA UPRAWNIONY
UPRAWNIENIA ZAWODOWE DGK 19814
e-mail: biuro@geobit.pl tel. 2987 4691172

Podwładcza się, że niniejszy dokument został opracowany w wyniku prac geodezyjnych i kartograficznych, których rezultaty zawiera operat techniczny wpisany do ewidencji materiałów państwowego zasobu geodezyjnego i kartograficznego

STAROSTA OSTRZESZOWSKI

P.3012.2018.565
(identyfikator ewidencyjny materiału zasobu – operatu technicznego)

16. 04. 2018
(Data wpisania operatu technicznego do ewidencji materiałów zasobu)

(imię, nazwisko i podpis osoby reprezentującej organ)

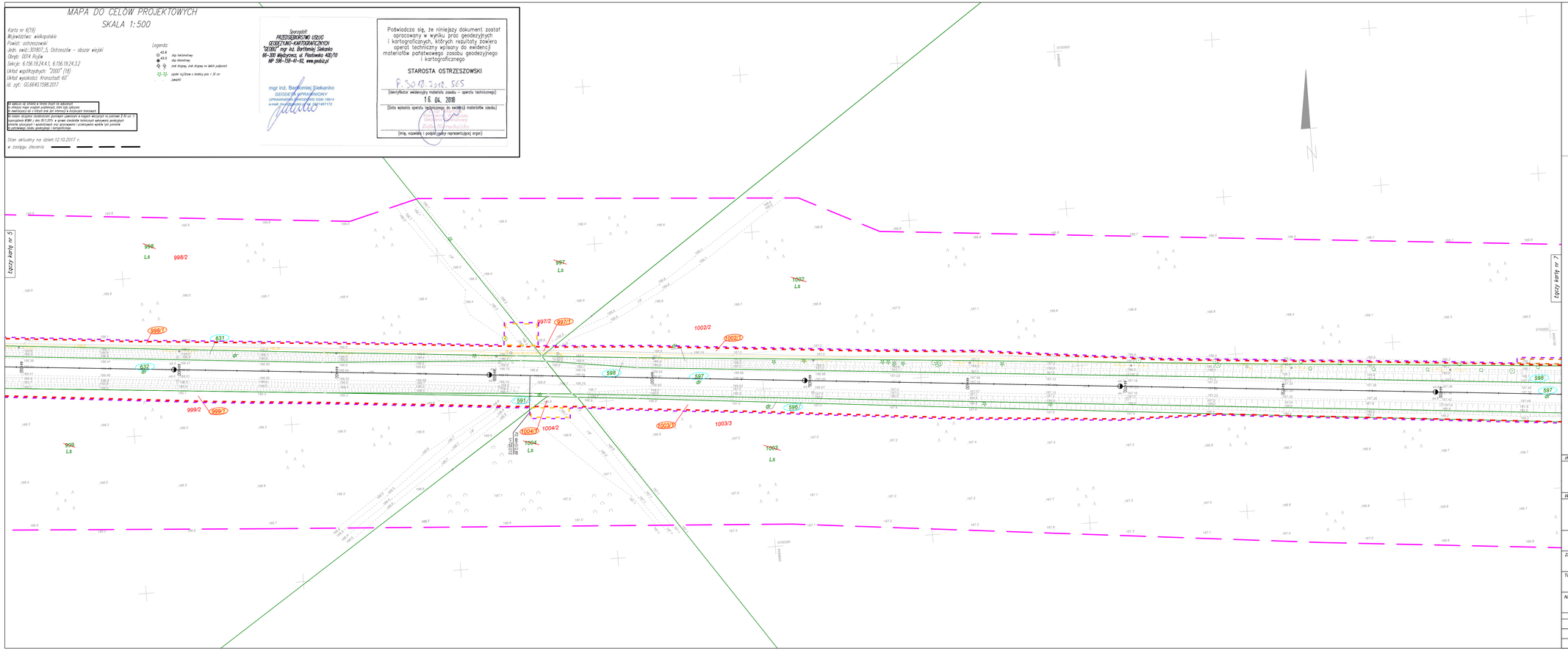

LEGENDA

- teren niezbędny do rozbiórki istniejących obiektów budowlanych oraz istniejące uzbrojenie terenu
- granica pasa drogowego drogi powiatowej
- linie terenu niezbędnego dla obiektów budowlanych
- linie rozgraniczające - granica inwestycji
- linie rozgraniczające teren inwestycji drogi wojewódzkiej
- teren niezbędny do budowy lub przebudowy innych dróg publicznych
- teren niezbędny do przebudowy urządzeń melioracji wodnych szczegółowych
- teren niezbędny do budowy lub przebudowy sieci uzbrojenia terenu
- teren niezbędny do budowy lub przebudowy gazów
- 293/7 – numer działki po podziale do przejęcia pod inwestycję
- 293/8 – numer działki po podziale poza granicami inwestycji
- 294/2 – istniejący numer działki podlegający podziałowi
- 251/2 – istniejący numer działki
- 251/2 – numer działki będące we władaniu Inwestora
- 251/2 – numer działki niezbędnej do budowy lub przebudowy innych dróg publicznych
- 251/2 – numer działki do przejęcia w całości pod inwestycję

OŚWIADCZAM O ZGODNOŚCI KOPII MAPY Z ORYGINAŁEM MAPY DO CELÓW PROJEKTOWYCH

mgr inż. Marcin Filipiak

INWESTOR:

Wielkopolski Zarząd Dróg Wojewódzkich w Poznaniu

WYKONAWCA:

LAFRENTZ POLSKA sp. z o.o.
ul. Zbąszyńska 29, 60-359 Poznań

Nr umowy:	Branża:	Stadium:	Rewizja:	Nr rysunku:
-	Drogowa	Projekt Budowlany	00	2

Zadanie: **Rozbudowa drogi wojewódzkiej nr 444 Krotoszyn - Odolanów - Ostrzeszów na odcinku od Szklarki Myślniewskiej do drogi krajowej nr 11**

Arkusz: 6

Tom: *MATERIAŁY DO WNIOSKU O WYDANIE DECYZJI O ZEZWOLENIU NA REALIZACJE INWESTYCJI DROGOWEJ*

Skala: 1:500

Nazwa rysunku: *Mapa przedstawiająca proponowany przebieg drogi, z zaznaczeniem terenu niezbędnego dla obiektów budowlanych oraz istniejące uzbrojenie terenu*

Data: 06.2018

Stanowisko:	Imię i nazwisko:	Specjalność:	Nr uprawnień:	Podpis:
Projektant	mgr inż. Michał Schmidt	Drogowa	WKP/0248/POOD/07	
Projektant	mgr inż. Marcin Filipiak	Drogowa	WKP/0304/POOD/11	
Sprawdzający	mgr inż. Tomasz Sobczak	Drogowa	WKP/0096/POOD/04	

MAPA DO CELÓW PROJEKTOWYCH
SKALA 1:500

Karta nr 7(19)
Województwo: wielkopolskie
Powiat: ostrzeszowski
Jedn. ewid.:301807_5, Ostrzeszów – obszar wiejski
Obręb: 0014 Bryżyk
Sekcja: 6.156.19.24.4.1, 6.156.19.24.4.2
Układ współrzędnych: "2000" (18)
Układ wysokości: Kronsztadt 60
Id. zgł.: 06.6640.1598.2017

Stan aktualny na dzień:12.10.2017 r.
w zasięgu zlecenia

Legenda:
- 42.8 – Alg katastralny
- 43.0 – Alg kilometraż
- ind drzewa, krzaki drzewa na dektrk podjazd
- ogólne łączkowe o średnicy pnia < 30 cm zwarcie

Sporządził:
PRZEDSIĘBIORSTWO USŁUG GEODEZYJNO-KARTOGRAFICZNYCH "GEOBIZ" mgr inż. Bartłomiej Siekanko
66-330 Międzyrzecz, ul. Piastowska 40D/10
NIP: 598-158-41-82, www.geobiz.pl

mgr inż. Bartłomiej Siekanko
GEODETA UPRAWNIONY
uprawnienia zawodowe nr ewid. 0001/12
e-mail: biuro@geobiz.pl tel. 501 497 172

Poświadcza się, że niniejszy dokument został opracowany w wyniku prac geodezyjnych i kartograficznych, których rezultaty zawiera operat techniczny wpisany do ewidencji materiałów państwowego zasobu geodezyjnego i kartograficznego

STAROSTA OSTRZESZOWSKI

P.3012.2018.565
(identyfikator ewidencyjny materiału zasobu – operatu technicznego)

16.04.2018
(Data wpisania operatu technicznego do ewidencji materiałów zasobu)

Grażyna Kowalska
Główny Specjalista
(imię, nazwisko i podpis osoby reprezentującej organ)

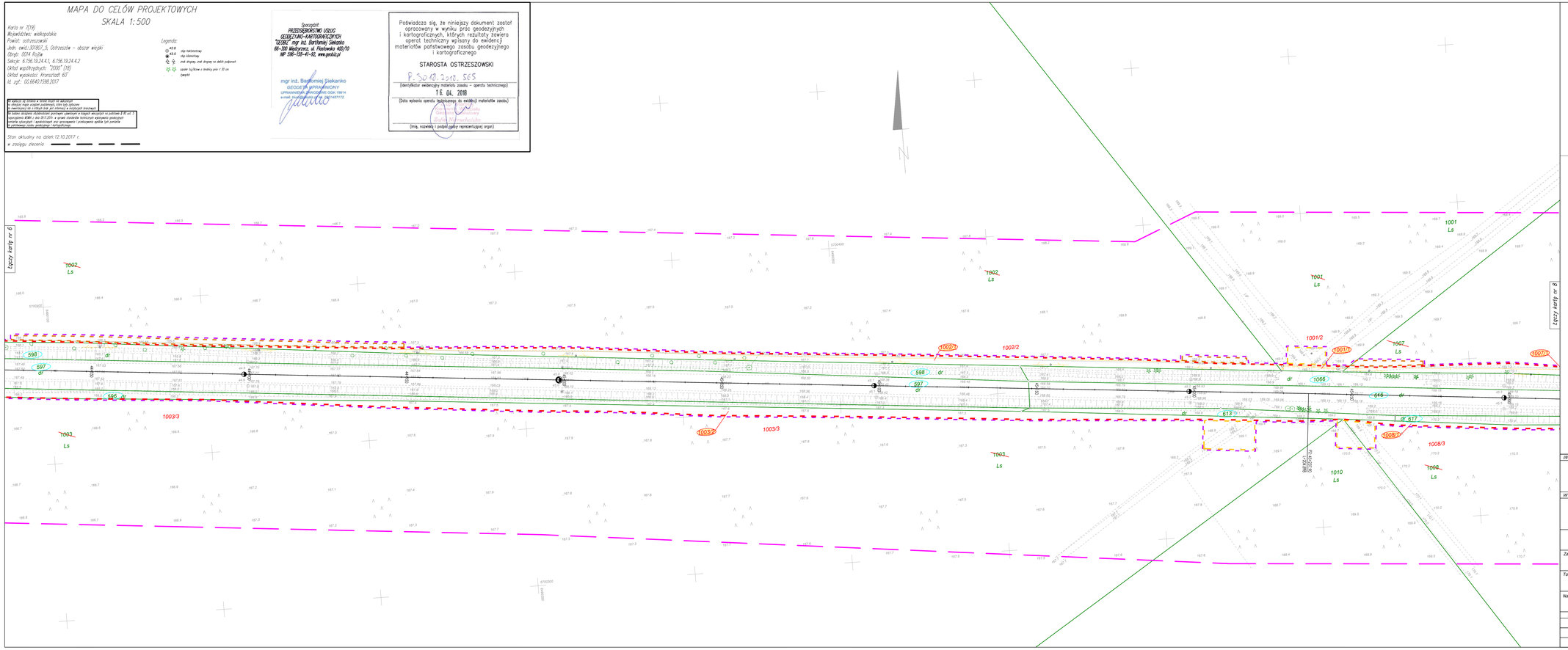

LEGENDA

- teren niezbędny do rozbiórki istniejących obiektów budowlanych oraz istniejące uzbrojenie terenu
- granica pasa drogowego drogi powiatowej
- linia terenu niezbędnego dla obiektów budowlanych
- linie rozgraniczające - granica inwestycji
- linie rozgraniczające teren inwestycji drogi wojewódzkiej
- teren niezbędny do budowy lub przebudowy innych dróg publicznych
- teren niezbędny do przebudowy urządzeń melioracji wodnych szczegółowych
- teren niezbędny do budowy lub przebudowy sieci uzbrojenia terenu
- teren niezbędny do budowy lub przebudowy gazów
- 293/7 – numer działki po podziale do przejęcia pod inwestycję
- 293/8 – numer działki po podziale poza granicami inwestycji
- 251/2 – istniejący numer działki podlegający podziałowi
- 251/2 – istniejący numer działki
- 251/2 – numer działki będące we władaniu Inwestora
- 251/2 – numer działki niezbędnej do budowy lub przebudowy innych dróg publicznych
- 251/2 – numer działki do przejęcia w całości pod inwestycję

OŚWIADCZAM O ZGODNOŚCI KOPII MAPY Z ORYGINAŁEM MAPY DO CELÓW PROJEKTOWYCH

mgr inż. Marcin Filipiak

INWESTOR:

Wielkopolski Zarząd Dróg Wojewódzkich w Poznaniu

WYKONAWCA:

LAFRENTZ POLSKA sp. z o.o.
ul. Zbąszyńska 29, 60-359 Poznań

Nr umowy:	Branża:	Stadium:	Rewizja:	Nr rysunku:
-	Drogowa	Projekt Budowlany	00	2

Zadanie: **Rozbudowa drogi wojewódzkiej nr 444 Krotoszyn - Odolanów - Ostrzeszów na odcinku od Szklarki Myślniewskiej do drogi krajowej nr 11**

Arkusz: 7

Tom: *MATERIAŁY DO WNIOSKU O WYDANIE DECYZJI O ZEZWOLENIU NA REALIZACJE INWESTYCJI DROGOWEJ*

Skala: 1:500

Nazwa rysunku: *Mapa przedstawiająca proponowany przebieg drogi, z zaznaczeniem terenu niezbędnego dla obiektów budowlanych oraz istniejące uzbrojenie terenu*

Data: 06.2018

Stanowisko:	Imię i nazwisko:	Specjalność:	Nr uprawnień:	Podpis:
Projektant	mgr inż. Michał Schmidt	Drogowa	WKP/0248/POOD/07	
Projektant	mgr inż. Marcin Filipiak	Drogowa	WKP/0304/POOD/11	
Sprawdzający	mgr inż. Tomasz Sobczak	Drogowa	WKP/0096/POOD/04	

MAPA DO CELÓW PROJEKTOWYCH
SKALA 1:500

Karta nr 8(9)
Województwo: wielkopolskie
Powiat: ostrzeszowski
Jedn. ewid.: 300601_5, Ostrzeszów – obszar wiejski
Obręb: 0014 Kowalewo
Sekcja: 6.156.10.24.4.2, 6.156.10.25.3.1
Układ współrzędnych: "2000" (18)
Układ wysokości: "Kronsztad 60"
Id. zgł.: GL.6640.1598.2017

Legenda:
- 42.8 rzędna terenowa
- 43.0 rzędna niwelety
- cięcie sy.lizna o kierunku pion. ± 30 cm względem
- rzędna drogowa na osiach jezdni

Sporządził:
PRZEDSIĘBIORSTWO USŁUG GEODEZYJNO-KARTOGRAFICZNYCH "GEOBET" mgr inż. Bartłomiej Siekaniec
65-300 Miedzyrzecz, ul. Piastowska 40D/10
NIP 596-158-41-92, www.geobet.pl

mgr inż. Bartłomiej Siekaniec
GEODETA UPRAWNIONY
upoważnienie Prezydenta Miasta Poznania nr 5/2014 z dnia 13.01.2014 r.

Podwładza się, że niniejszy dokument zawiera dane dotyczące, w wyniku prac geodezyjnych i kartograficznych, których rezultaty zawiera operat techniczny wpisany do ewidencji materiałów państwowego zasobu geodezyjnego i kartograficznego

STAROSTA OSTRZESZOWSKI

P.3010.298.565
(identyfikator ewidencyjny materiału zasobu – operatu technicznego)

16. 04. 2018
(Data wpisania operatu technicznego do ewidencji materiałów zasobu)

(imię, nazwisko, podpis osoby reprezentującej organ)

Wykonano w układzie współrzędnych państwowych.
Mapa jest wykonana na podstawie materiałów państwowego zasobu geodezyjnego i kartograficznego, zgodnie z aktualnym stanem prawnym.
Na podstawie Rozporządzenia Ministra Rozwoju Regionalnego i Budownictwa z dnia 29 marca 2001 r. (Dz. U. z 2001 r. Nr 75, poz. 690 z późniejszymi zmianami) mapa ma charakter informacyjny i nie może być podstawą ustalania granic nieruchomości.

Stan aktualny na dzień 12.10.2017 r.
w zastępstwo zlecenia

MAPA DO CELÓW PROJEKTOWYCH
SKALA 1:500

Karta nr 9(19)
Województwo: wielkopolskie
Powiat: ostrzeszowski
Jedn. ewid.: 301807_5. Ostrzeszów – obszar wiejski
Obręb: 0014 Bryłów
Obręb: 0007 Kuźnik
Sekcja: 6.156.19.25.3.1, 6.156.19.23.3.2
Układ współrzędnych: "2000" (18)
Układ wysokości: Kronsztadt 60
Id. zgł.: GE.6640.1598.2017

W części w stanie w terenie nie wyznaczył
- w części nie znalazł punktów podstawy, które się zgłaszam
- w pozostałej część z któych brak dni dotrwają w dostrzeżu brakach.

Na mapie zasadniczej dokonałem pomiaru zakończyć w części wyniósł to pomiar 2 lit od 1 sierpnia 2018 r. do 30.11.2018 w prawo ewidencji technicznej wykonanej geodezyjnej i kartograficznej. Wyniki pomiarów i zestawienia wyników tych pomiarów to pomiarowy (dzienniki pomiarowe) i kartograficzne.

Stan aktualny na dzień: 12.10.2017 r.
w zasięgu zlecenia

Legenda:
- 42.8 – dip tachimetrowy
- 42.0 – dip niwelmetrowy
- ZZ – znak drogowy, znak drogowy na dwóch podporach
- ZZ – zgodne lig/linie o bratnej pna < 30 cm (wejść)

Sporządził
PRZEDSIĘBIORSTWO USŁUG GEODEZYJNO-KARTOGRAFICZNYCH "GEOBIS" mgr inż. Bartłomiej Siekanko
66-300 Międzyrzecz, ul. Piastowska 40D/10
NIP 598-156-41-92, www.geobis.pl

mgr inż. Bartłomiej Siekanko
GEODETA UPRAWNIONY
Uprawnienia geodezyjne nr ewid. 0824
e-mail: biuro@geobis.pl tel. 601487172

Poświadcza się, że niniejszy dokument został opracowany w wyniku prac geodezyjnych i kartograficznych, których rezultaty zawiera operat techniczny wpisany do ewidencji materiałów państwowego zasobu geodezyjnego i kartograficznego

STAROSTA OSTRZESZOWSKI

P.5042.2018.SCS
(identyfikator ewidencyjny materiału zasobu – operatu technicznego)

18 IX. 2018
(Data wpisania operatu technicznego do ewidencji materiałów zasobu)

Geodeta Powiatowy
Zbigniew Kucharski
(imię, nazwisko i podpis osoby reprezentującej organ)

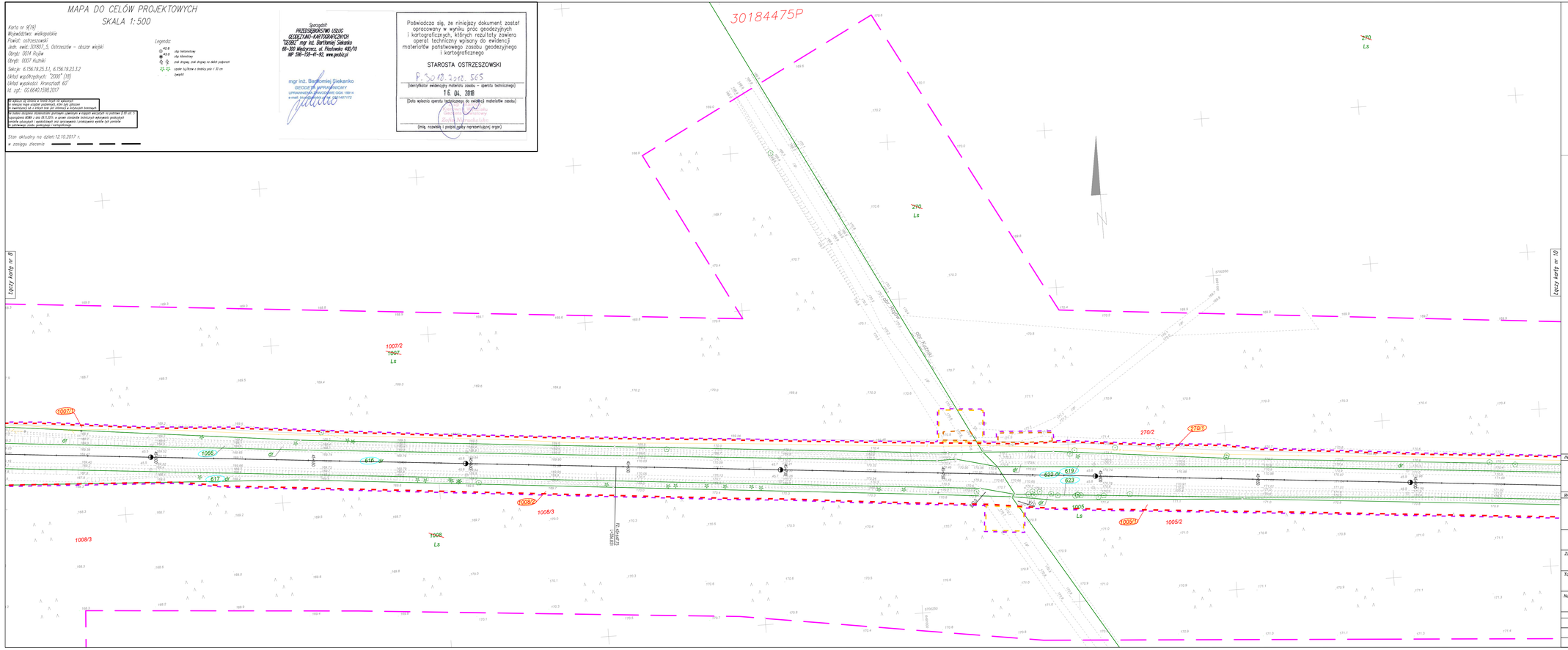

LEGENDA

- teren niezbędny do rozbiórki istniejących obiektów budowlanych oraz istniejące uzbrojenie terenu
- granica pasa drogowego drogi powiatowej
- linia terenu niezbędnego dla obiektów budowlanych
- linie rozgraniczające - granica inwestycji
- linie rozgraniczające teren inwestycji drogi wojewódzkiej
- teren niezbędny do budowy lub przebudowy innych dróg publicznych
- teren niezbędny do przebudowy urządzeń melioracji wodnych szczegółowych
- teren niezbędny do budowy lub przebudowy sieci uzbrojenia terenu
- teren niezbędny do budowy lub przebudowy zjazdów
- 293/7 – numer działki po podziale do przejęcia pod inwestycję
- 293/8 – numer działki po podziale poza granicami inwestycji
- 294/2 – istniejący numer działki podlegającej podziałowi
- 251/2 – istniejący numer działki
- 251/2 – numer działki będące we władaniu Inwestora
- 251/2 – numer działki niezbędnej do budowy lub przebudowy innych dróg publicznych
- 251/2 – numer działki do przejęcia w całości pod inwestycję

OŚWIADCZAM O ZGODNOŚCI KOPII MAPY Z ORYGINAŁEM MAPY DO CELÓW PROJEKTOWYCH

.....
mgr inż. Marcin Filipiak

INWESTOR:

Wielkopolski Zarząd Dróg Wojewódzkich w Poznaniu

WYKONAWCA:

LAFRENTZ POLSKA sp. z o.o.
ul. Zbąszyńska 29, 60-359 Poznań

Nr umowy:	Branża:	Stadium:	Rewizja:	Nr rysunku:
-	Drogowa	Projekt Budowlany	00	2

Zadanie: **Rozbudowa drogi wojewódzkiej nr 444 Krotoszyn - Odolanów - Ostrzeszów na odcinku od Szklarki Myślniewskiej do drogi krajowej nr 11**

Arkusz: 9

Tom: *MATERIAŁY DO WNIOSKU O WYDANIE DECYZJI O ZEZWOLENIU NA REALIZACJE INWESTYCJI DROGOWEJ*

Skala: 1:500

Nazwa rysunku: *Mapa przedstawiająca proponowany przebieg drogi, z zaznaczeniem terenu niezbędnego dla obiektów budowlanych oraz istniejące uzbrojenie terenu*

Data: 06.2018

Stanowisko:	Imię i nazwisko:	Specjalność:	Nr uprawnień:	Podpis:
Projektant	mgr inż. Michał Schmidt	Drogowa	WKP/0248/POOD/07	
Projektant	mgr inż. Marcin Filipiak	Drogowa	WKP/0304/POOD/11	
Sprawdzający	mgr inż. Tomasz Sobczak	Drogowa	WKP/0096/POOD/04	

MAPA DO CELÓW PROJEKTOWYCH
SKALA 1:500

Karta nr 10(19)
Województwo: wielkopolskie
Powiat: ostrzeszowski
Jedn. ewid.: 301807_5. Ostrzeszów – obszar wiejski
Obręb: 0014 Bojanowo
Obręb: 0007 Kuźnik
Sekcja: 6.156.19.25.4.1, 6.156.19.25.4.3
6.156.19.25.3.2, 6.156.19.25.3.4
Układ współrzędnych: "2000" (18)
Układ wysokości: Kronsztadt 60
Id. zpt: 02.6642.1598.2017

W sekcji nie istnieje w terenie trwały znak wysokości
Na mapie mogą wystąpić podziemne, nie nyk gęsiowe
Pomiary są z różnych lat (z różnych lat mimo) w krajowych brakowych
Na mapie zasięgu dopasowania pomiaru zamiana w kopiach wersjach na podstawie Z 30 ust 1 opracowania BDBH z dnia 19.11.2015 w prawo standardu technicznych wykonania geodezyjnych opracowań geodezyjno-kartograficznych i tworzenia mapy zasadniczej (art pomocnik)
Na podstawie: ZGDG, geodezyjnej i kartograficznej

Stan aktualny na dzień: 12.10.2017 r.

w zasięgu zlecenia

Legenda:
- 12.8 – dip belomiteny
- 13.0 – dip dometrey
- drzewo, krzew drzewa na dalsze podpiesk
- zapiór żyżlowa z średnicy pnia < 30 cm
- zwęgnie

Sporządził:
PRZEDSIĘBIORSTWO USŁUG GEODEZYJNO-KARTOGRAFICZNYCH "GEOBIT" mgr inż. Bartłomiej Siekanko
66-300 Międzyrzecz, ul. Piastowska 40D/10
NIP 596-159-41-92, www.geobit.pl

mgr inż. Bartłomiej Siekanko
GEODETA UPRAWNIONY
UPRAWNIENIA ZAWODOWE DGK 19914
e-mail: geobit@geobit.pl tel. 605 117 172

Poświadcza się, że niniejszy dokument został opracowany w wyniku prac geodezyjnych i kartograficznych, których rezultaty zawiera operat techniczny wpisany do ewidencji materiałów państwowego zasobu geodezyjnego i kartograficznego

STAROSTA OSTRZESZOWSKI

P.3018.2018.565
(Identyfikator ewidencyjny materiału zasobu – operatu technicznego)

16. 04. 2018
(Data wpisania operatu technicznego do ewidencji materiałów zasobu)

(Imię, nazwisko i podpis osoby reprezentującej organ)

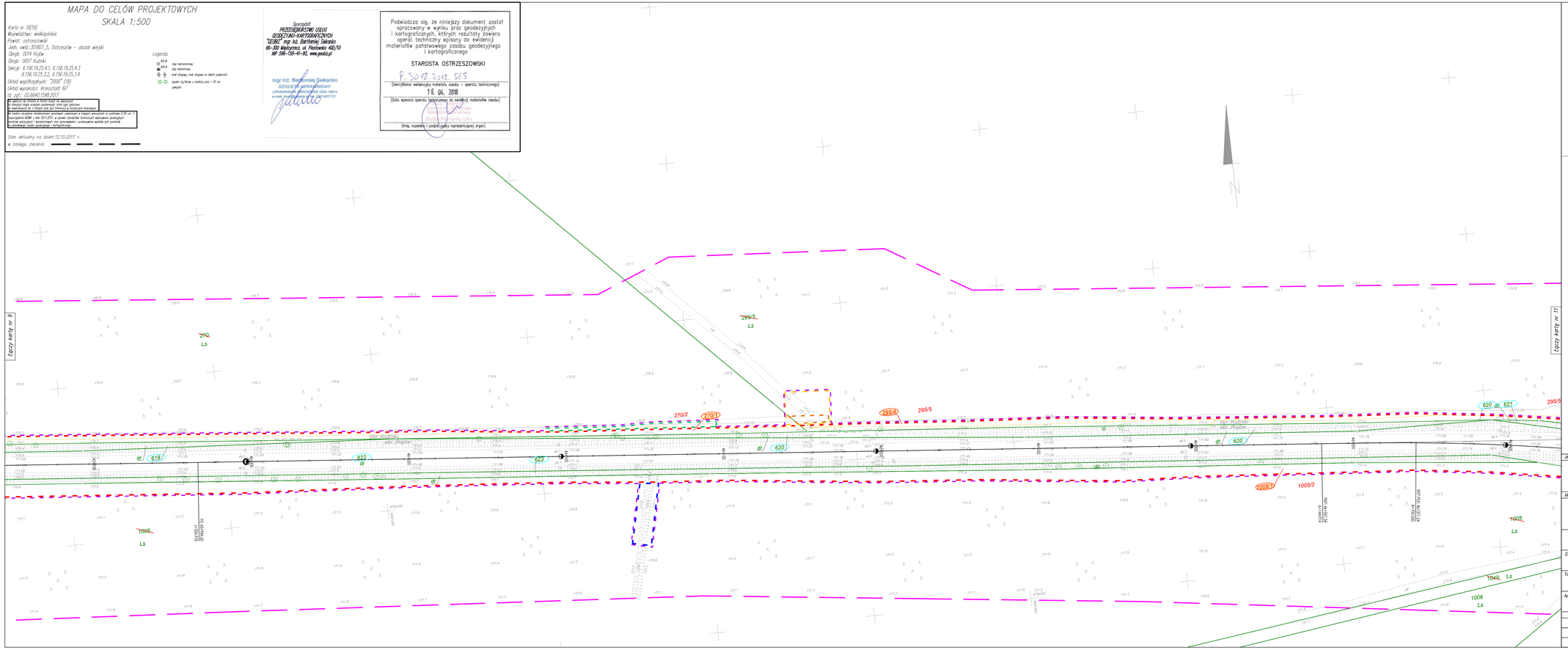

MAPA DO CELÓW PROJEKTOWYCH
SKALA 1:500

Karta nr 11(19)
Województwo: wielkopolskie
Powiat: ostrzeszowski
Jedn. ewid.: 301807_5. Ostrzeszów – obszar wiejski
Obręb: 0014 Rojów
Obręb: 0007 Kuźnik
Sekcja: 6.156.19.25.4.1, 6.156.19.25.4.2
6.156.19.25.4.3, 6.156.19.25.4.4
Układ współrzędnych: "2000" (18)
Układ wysokości: Kronsztadt 60
Id. zgł.: GD.6640.1598.2017

W sytuacji, gdy istnieje w terenie więcej niż wyznaczona linia rozgraniczająca nieruchomości, należy ustalić jej przebieg w oparciu o dane z ewidencji gruntów i budynków oraz dokumentacji geodezyjnej i kartograficznej.
Na mapie zasadniczej dopuszczalne jest przesunięcie punktów osnowy o błąd nie przekraczający 0,2 mm, tj. o wielkość 0,2 m w przypadku mapy w skali 1:1000 oraz 0,1 m w przypadku mapy w skali 1:500.
Na podstawie mapy zasadniczej nie można określać powierzchni działek.
Na podstawie mapy zasadniczej nie można określać lokalizacji obiektów budowlanych w stosunku do granic działek.

Stan aktualny na dzień: 12.10.2017 r.
w zasięgu zlecenia

Legenda:
- 12.8 – dp telometryczny
- 12.0 – dp dalometryczny
- ok. dp – ok. drzewo, ok. krzew
- ogr. – ogrodzenie o siatce pnia < 0,10 m (węzeł)

Sporządził:
PRZEDSIĘBIORSTWO USŁUG GEODEZYJNO-KARTOGRAFICZNYCH "GEOBIZ" mgr inż. Bartłomiej Siekanko
66-300 Międzyrzecz, ul. Piastowska 43D/10
NIP 598-158-41-92, www.geobiz.pl
mgr inż. Bartłomiej Siekanko
GEODETA UPRAWNIONY
Uprawnienia geodezyjne nr GEOI 18014
e-mail: mail@geobiz.pl tel. 0957487172

Poświadcza się, że niniejszy dokument został opracowany w wyniku prac geodezyjnych i kartograficznych, których rezultaty zawiera operat techniczny wpisany do ewidencji materiałów państwowego zasobu geodezyjnego i kartograficznego

STAROSTA OSTRZESZOWSKI

P.3018.2018.565
(identyfikator ewidencyjny materiału zasobu – operatu technicznego)

18. 04. 2018
(Data wpisania operatu technicznego do ewidencji materiałów zasobu)

Zofia Kowalczyk
Starosta Ostrzeszowski
(imię, nazwisko i podpis osoby reprezentującej organ)

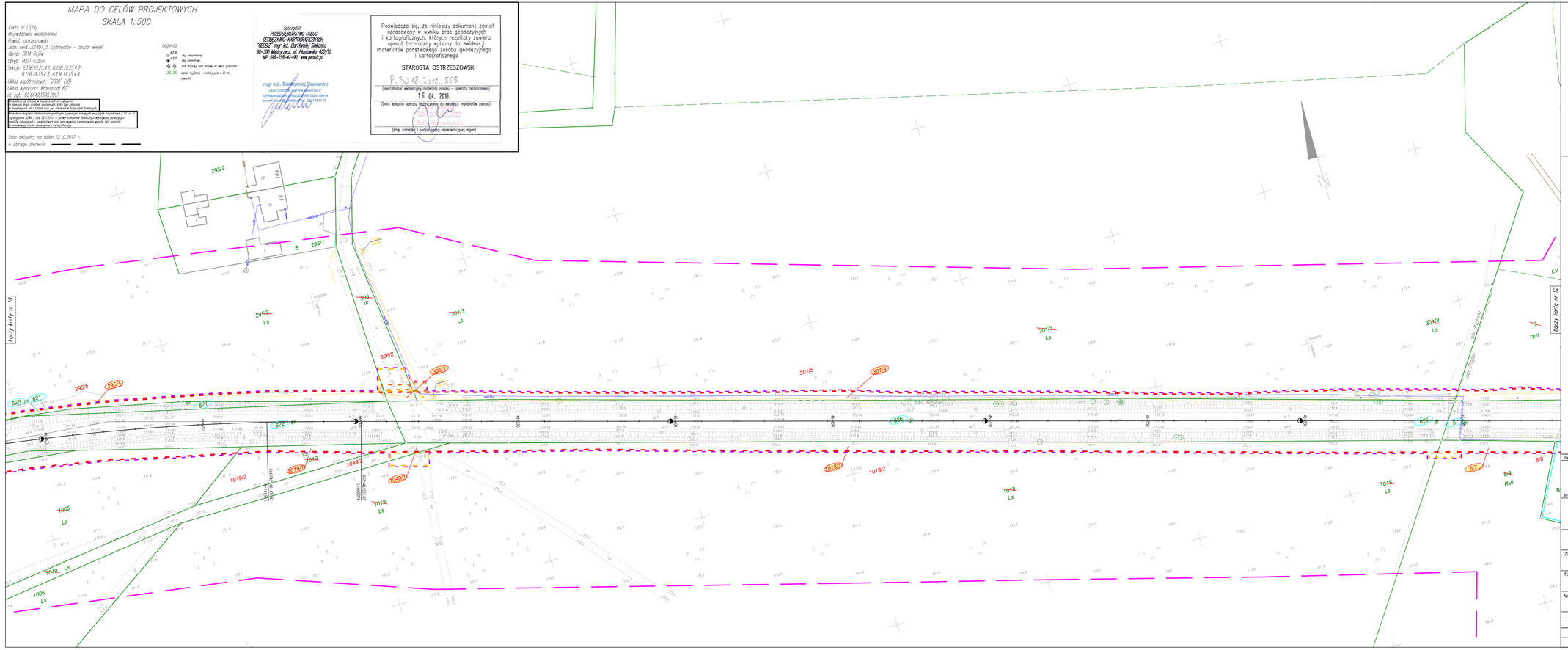

LEGENDA

- teren niezbędny do rozbiórki istniejących obiektów
- teren niezbędny do budowy nowych obiektów
- granica pasa drogowego drogi powiatowej
- linia terenu niezbędnego dla obiektów budowlanych
- linie rozgraniczające - granica inwestycji
- linie rozgraniczające teren inwestycji drogi wojewódzkiej
- teren niezbędny do budowy lub przebudowy innych dróg publicznych
- teren niezbędny do przebudowy urządzeń melioracji wodnych szczegółowych
- teren niezbędny do budowy lub przebudowy sieci uzbrojenia terenu
- teren niezbędny do budowy lub przebudowy zjazdów
- 293/7 – numer działki po podziale do przejęcia pod inwestycję
- 293/8 – numer działki po podziale poza granicami inwestycji
- 251/2 – istniejący numer działki podlegającej podziałowi
- 251/2 – istniejący numer działki
- 251/2 – numer działki będące we władaniu Inwestora
- 251/2 – numer działki niezbędnej do budowy lub przebudowy innych dróg publicznych
- 251/2 – numer działki do przejęcia w całości pod inwestycję

OŚWIADCZAM O ZGODNOŚCI KOPII MAPY Z ORYGINAŁEM MAPY DO CELÓW PROJEKTOWYCH

mgr inż. Marcin Filipiak

INWESTOR:

Wielkopolski Zarząd Dróg Wojewódzkich w Poznaniu

WYKONAWCA:

LAFRENTZ POLSKA sp. z o.o.
ul. Zbąszyńska 29, 60-359 Poznań

Nr umowy:	Branża:	Stadium:	Rewizja:	Nr rysunku:
-	Drogowa	Projekt Budowlany	00	2

Zadanie: **Rozbudowa drogi wojewódzkiej nr 444 Krotoszyn - Odolanów - Ostrzeszów na odcinku od Szklarki Myślniewskiej do drogi krajowej nr 11**

Arkusz: 11

Tom: *MATERIAŁY DO WNIOSKU O WYDANIE DECYZJI O ZEZWOLENIU NA REALIZACJE INWESTYCJI DROGOWEJ*

Skala: 1:500

Nazwa rysunku: *Mapa przedstawiająca proponowany przebieg drogi, z zaznaczeniem terenu niezbędnego dla obiektów budowlanych oraz istniejące uzbrojenie terenu*

Data: 06.2018

Stanowisko:	Imię i nazwisko:	Specjalność:	Nr uprawnień:	Podpis:
Projektant	mgr inż. Michał Schmidt	Drogowa	WKP/0248/POOD/07	
Projektant	mgr inż. Marcin Filipiak	Drogowa	WKP/0304/POOD/11	
Sprawdzający	mgr inż. Tomasz Sobczak	Drogowa	WKP/0096/POOD/04	

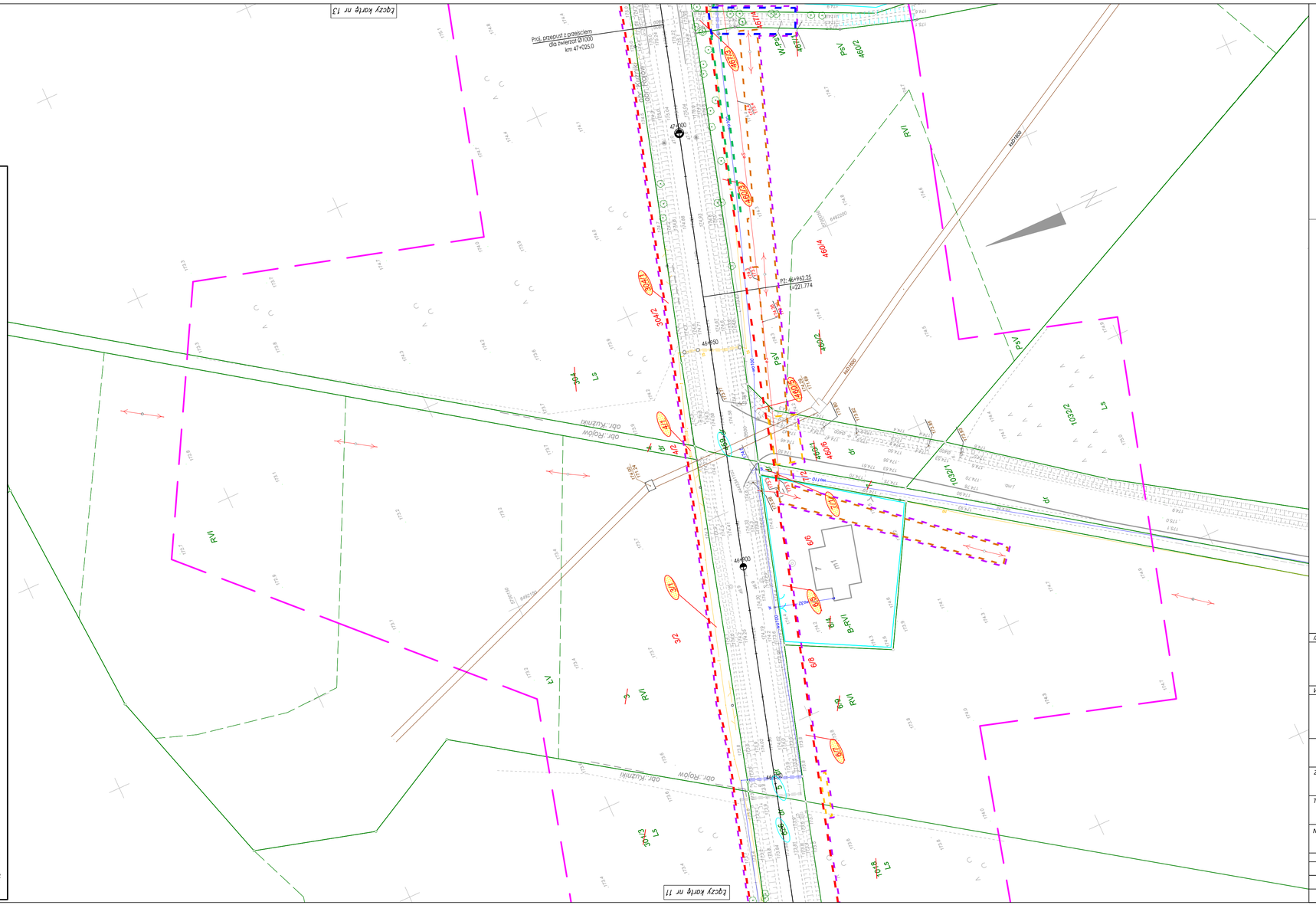
Egzdy karty nr 13
Egzdy karty nr 11
Proj. przejaz z przejściem dla zwierząt Ø1000 km 47+025.0
47+100
47+050
46+950
46+900
46+850
46+800
46+750
46+700
obr. Krotoszyn
obr. Kuźnina
obr. Rojów
obr. Myślniewice
obr. Ostrzeszów
obr. Odolanów
obr. Ostrzeszów - obszar miejski
obr. Ostrzeszów - obszar wiejski
obr. Odolanów - obszar wiejski
obr. Kotlin
obr. Kotlin - obszar wiejski
obr. Kotlin - obszar miejski
obr. Kotlin - obszar miejski
obr. Kotlin - obszar wiejski
obr. Kotlin - obszar wiejski
obr. Kotlin - obszar wi

MAPA DO CELÓW PROJEKTOWYCH

SKALA 1:500

Karta nr 13(19)
Województwo: wielkopolskie
Powiat: ostrzeszowski
Jedn. ewid.: 301807_5, Ostrzeszów – obszar wiejski
Obręb: 0014 Rojów
Obręb: 0007 Kuźniki
Sekcje: 6.155.20.01.1.1, 6.155.20.01.1.2
6.156.20.21.3.3, 6.156.20.21.3.4
Układ współrzędnych: "2000" (18)
Układ wysokości: Kronsztadt 60
Id. zgł.: GG.6640.1598.2017

W wykazie są ujęte w bieżącej treści te wszystkie
te mieszczą mapa urządzeń podziemnych, które były zgłoszone
w zwierzchnią lub z którym ma jest informacja w instytucjach branżowych.

Na podstawie obowiązującej dokumentacji geodezyjnej i kartograficznej na podstawie § 83 ust. 3 rozporządzenia MGWiA z dnia 09.11.2015 w sprawie standardów technicznych wykonywania geodezyjnych pomiarów sytuacyjno i wysokościowych oraz opracowywania i przekazywania wyników tych pomiarów do państwowego zasobu geodezyjnego i kartograficznego.

Stan aktualny na dzień: 12.10.2017 r.
w zasięgu zlecenia

Legenda:

- 102.8 – słup heliometrowy
- 43.0 – słup klimatowy
- znak drogowy, znak drogowy na dwóch podporach
- spaler tą/drzew o średnicy pnia < 30 cm
- żywopłot

Sporządził:
PRZEDSIĘBIORSTWO USŁUG GEODEZYJNO-KARTOGRAFICZNYCH
"GEOBIZ" mgr inż. Bartłomiej Siekanko
66–300 Międzyrzecz, ul. Piastowska 40D/10
NIP 596–158–41–92, www.geobiz.pl

mgr inż. Bartłomiej Siekanko
GEODETA UPRAWNIONY
UPRAWNIENIA ZAWODOWE GEOK 19914
e-mail: biuro@geobiz.pl tel. 0621487172

Poświadcza się, że niniejszy dokument został opracowany w wyniku prac geodezyjnych i kartograficznych, których rezultaty zawiera operat techniczny wpisany do ewidencji materiałów państwowego zasobu geodezyjnego i kartograficznego

STAROSTA OSTRZESZOWSKI

P.3012.2018.565
(identyfikator ewidencyjny materiału zasobu – operatu technicznego)

16. 04. 2018
(Data wpisania operatu technicznego do ewidencji materiałów zasobu)

Kierownik Powiatowego Ośrodka Geodezji i Kartografii
Zofia Nowakowska
(imię, nazwisko i podpis osoby reprezentującej organ)

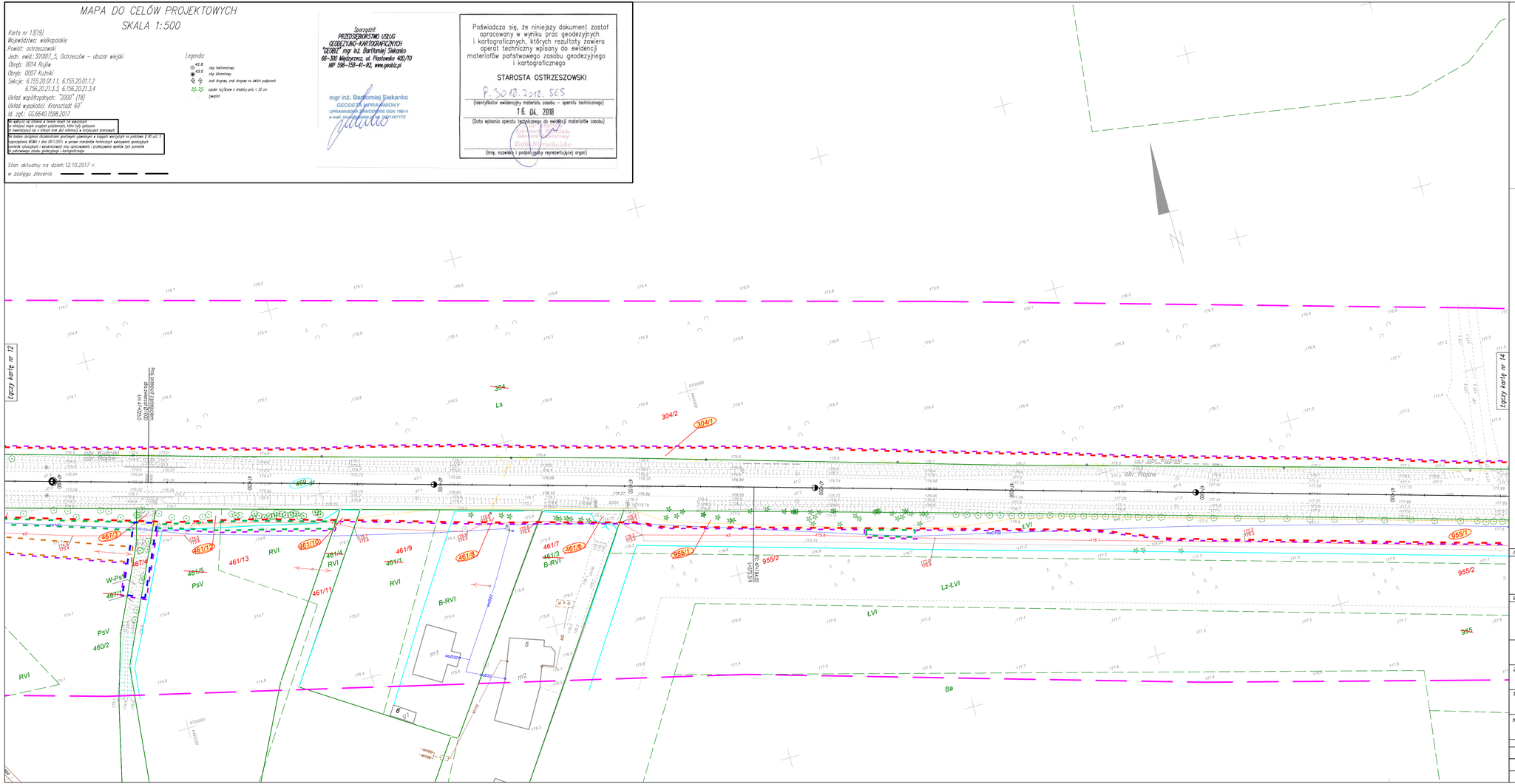

LEGENDA

- teren niezbędny do rozbiórki istniejących obiektów budowlanych nieprzewidzianych do użytkowania
- granica pasa drogowego drogi powiatowej
- linie terenu niezbędnego dla obiektów budowlanych
- linie rozgraniczające - granica inwestycji
- linie rozgraniczające teren inwestycji drogi wojewódzkiej
- teren niezbędny do budowy lub przebudowy innych dróg publicznych
- teren niezbędny do przebudowy urządzeń melioracji wodnych szczegółowych
- teren niezbędny do budowy lub przebudowy sieci uzbrojenia terenu
- teren niezbędny do budowy lub przebudowy zjazdów
- 293/7 – numer działki po podziale do przejęcia pod inwestycję
- 293/8 – numer działki po podziale poza granicami inwestycji
- 251/2 – istniejący numer działki podlegający podziałowi
- 251/2 – istniejący numer działki
- 251/2 – numer działki będące we władaniu inwestora
- 251/2 – numer działki niezbędnej do budowy lub przebudowy innych dróg publicznych
- 251/2 – numer działki do przejęcia w całości pod inwestycję

OŚWIADCZAM O ZGODNOŚCI KOPII MAPY Z ORYGINAŁEM MAPY DO CELÓW PROJEKTOWYCH

.....
mgr inż. Marcin Filipiak

INWESTOR:

Wielkopolski Zarząd Dróg Wojewódzkich w Poznaniu

WYKONAWCA:

LAFRENTZ POLSKA sp. z o.o.
ul. Zbąszyńska 29, 60-359 Poznań

Nr umowy:	Branża:	Stadium:	Rewizja:	Nr rysunku:
-	Drogowa	Projekt Budowlany	00	2

Zadanie: **Rozbudowa drogi wojewódzkiej nr 444 Krotoszyn - Odolanów - Ostrzeszów na odcinku od Szklarki Myśliniewskiej do drogi krajowej nr 11**

Arkusz: 13

Tom: *MATERIAŁY DO WNIOSKU O WYDANIE DECYZJI O ZEZWOLENIU NA REALIZACJE INWESTYCJI DROGOWEJ*

Skala: 1:500

Nazwa rysunku: *Mapa przedstawiająca proponowany przebieg drogi, z zaznaczeniem terenu niezbędnego dla obiektów budowlanych oraz istniejące uzbrojenie terenu*

Data: 06.2018

Stanowisko:	Imię i nazwisko:	Specjalność:	Nr uprawnień:	Podpis:
Projektant	mgr inż. Michał Schmidt	Drogowa	WKP/0248/POOD/07	
Projektant	mgr inż. Marcin Filipiak	Drogowa	WKP/0304/POOD/11	
Sprawdzający	mgr inż. Tomasz Sobczak	Drogowa	WKP/0096/POOD/04	

MAPA DO CELÓW PROJEKTOWYCH

SKALA 1:500

Karta nr 14(19)
Województwo: wielkopolskie
Powiat: ostrzeszowski
Jedn. ewid.: 301807_5, Ostrzeszów – obszar wiejski
Obręb: 0014 Rojów
Obręb: 0007 Kuźniki
Sekcja: 6.155.20.01.1.2, 6.155.20.01.2.1
6.156.20.21.3.4
Układ współrzędnych: "2000" (18)
Układ wysokości: Kronsztadt 60'
Id. zgł.: GL.6640.1598.2017

W wykazie są działki w takim kroju jak w ewidencji
W tekście może wystąpić podziałowość, która była zgłaszana
w zwartej(ej) lub z różnych linii (w formacie) w dotyczących branżowych.
Na bazie obszarów działkowanych granicami i zawartych w bazach ewidencyjnych na podstawie § 80 ust. 3 rozporządzenia MGiB z dnia 29.12.2011 w sprawie standardów technicznych wykonywania geodezyjnych pomiarów sytuacyjnych i wysokościowych oraz opracowywania i przekazywania wyników tych pomiarów do państwowego zasobu geodezyjnego i kartograficznego.

Stan aktualny na dzień:12.10.2017 r.
w zasięgu zlecenia

Legenda:
- 42.8 – słup betonowy
- 43.0 – słup blaszany
- znak drogowy, znak drogowy na dwóch podporach
- szpaler lip/klonów o średnicy pnia < 30 cm zwartość

Sporządził:
PRZEDSIĘBIORSTWO USŁUG GEODEZYJNO-KARTOGRAFICZNYCH "GEOBIT" mgr inż. Bartłomiej Siekanko
66-300 Międzyrzecz, ul. Piastowska 40D/10
NIP 596-159-41-92, www.geobiz.pl

mgr inż. Bartłomiej Siekanko
GEODETA UPRAWNIONY
UPRAWNIENIA GEODEZYJNE DGK 19914
e-mail: biuro@geobiz.pl 0501487172

Poświadcza się, że niniejszy dokument został opracowany w wyniku prac geodezyjnych i kartograficznych, których rezultaty zawiera operat techniczny wpisany do ewidencji materiałów państwowego zasobu geodezyjnego i kartograficznego

STAROSTA OSTRZESZOWSKI

P.3012.2018.565
(identyfikator ewidencyjny materiału zasobu – operatu technicznego)

16.04.2018
(Data wpisania operatu technicznego do ewidencji materiałów zasobu)

Zofia Wyrzykowska
Geodeta Powiatowy

(imię, nazwisko i podpis osoby reprezentującej organ)

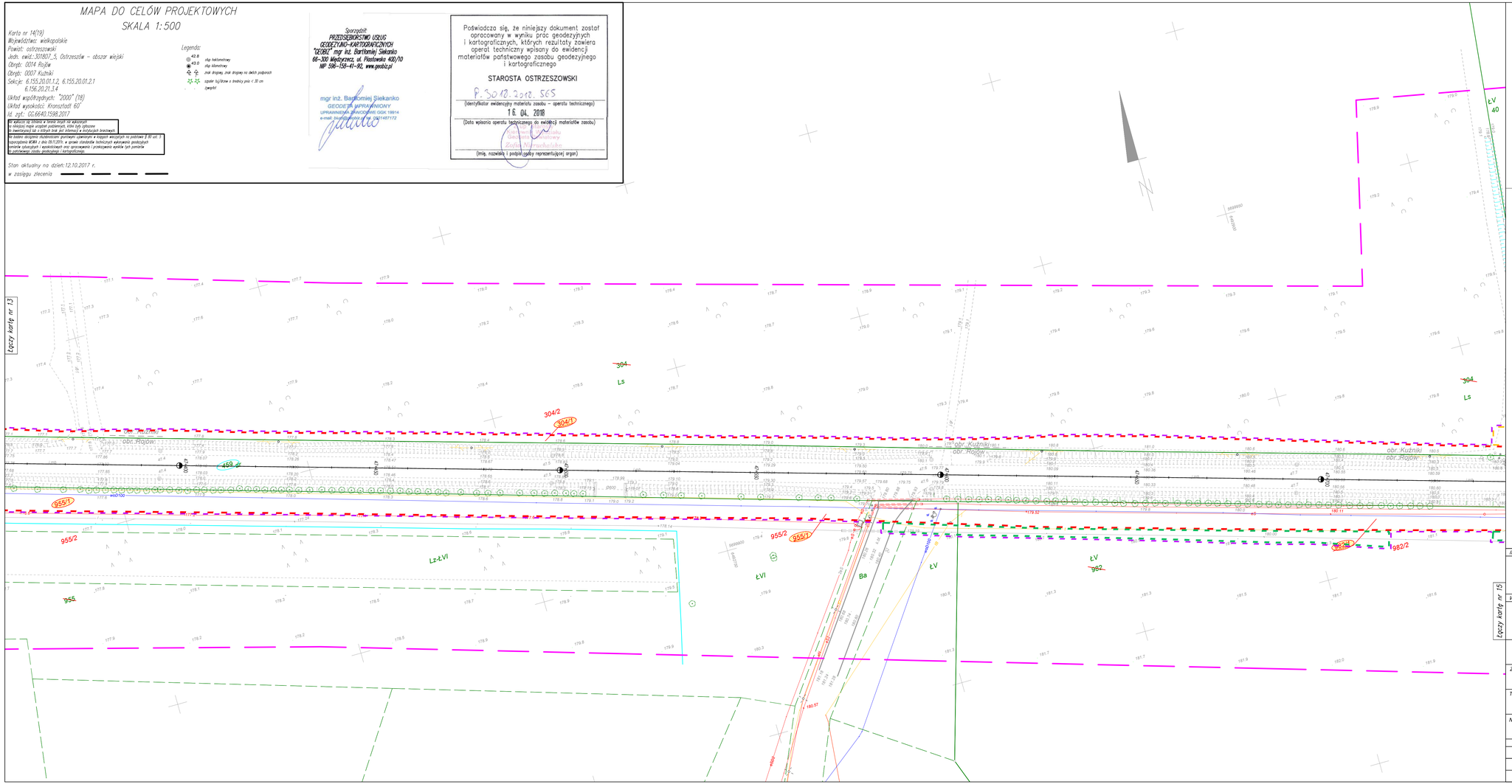

MAPA DO CELÓW PROJEKTOWYCH

SKALA 1:500

Karta nr 15(19)
Województwo: wielkopolskie
Powiat: ostrzeszowski
Jedn. ewid.: 301807_5. Ostrzeszów – obszar wiejski
Jedn. ewid.: 301807_4. Ostrzeszów – Miasto
Obręb: 0001 Ostrzeszów – Miasto
Obręb: 0014 Rojów
Obręb: 0007 Kuźnki
Sekcje: 6.155.20.01.2.1, 6.155.20.01.2.2
6.155.20.01.2.4
Układ współrzędnych: "2000" (18)
Układ wysokości: Kronsztadt 60
Id. zgł.: GG.6640.1598.2017

Legenda:
- 42.8 – stąp tachimetrowy
- 43.0 – stąp klametrowy
- znak drogowy, znak drogowy na dwóch podporach
- spaler łuj/krzew o średnicy pnia < 30 cm (węgeł)

Na wykazie są ujawnione wszystkie grunty zgłoszone w zasięgu wnioskowanego opracowania
Wykazu nie mogą wzgląd podzielnych, które były zgłoszone
lub inwestycyjnej lub z innych brak dla informacji w ewidencji gruntów.

Na wykazie zlecającym obszarowym gruntowym zgłoszonych w zasięgu wnioskowanego na podstawie § 40 ust. 3 rozporządzenia MGWiR z dnia 09.11.2015r. w sprawie standardów technicznych wykonywania geodezyjnych pomiarów sytuacyjnych i wysokościowych oraz opracowania i przekazywania wyników tych pomiarów do państwowego zasobu geodezyjnego i kartograficznego.

Stan aktualny na dzień: 12.10.2017 r.
w zasięgu zlecenia

Sporządził:
PRZEDSIĘBIORSTWO USŁUG GEODEZYJNO-KARTOGRAFICZNYCH "GEOBIL" mgr inż. Bartłomiej Siekanko
66-300 Międzyrzecz, ul. Piastowska 400/10
NIP 598-158-41-92, www.geobiz.pl

mgr inż. Bartłomiej Siekanko
GEODETA UPRAWNIONY
UPRAWNIENIA ZAWODOWE GGK 19914
e-mail: biuro@geobiz.pl tel. 0961487172

Poświadcza się, że niniejszy dokument został opracowany w wyniku prac geodezyjnych i kartograficznych, których rezultaty zawiera operat techniczny wpisany do ewidencji materiałów państwowego zasobu geodezyjnego i kartograficznego

STAROSTA OSTRZESZOWSKI

P.3012.2018.565
(Identyfikator ewidencyjny materiału zasobu – operatu technicznego)

16.04.2018
(Data wpisania operatu technicznego do ewidencji materiałów zasobu)

Sekretarz Powiatu
Sławomir Kruszewski
Z upoważnienia Starosty
Zofia Mikuchalska
(Imię, nazwisko i podpis osoby reprezentującej organ)

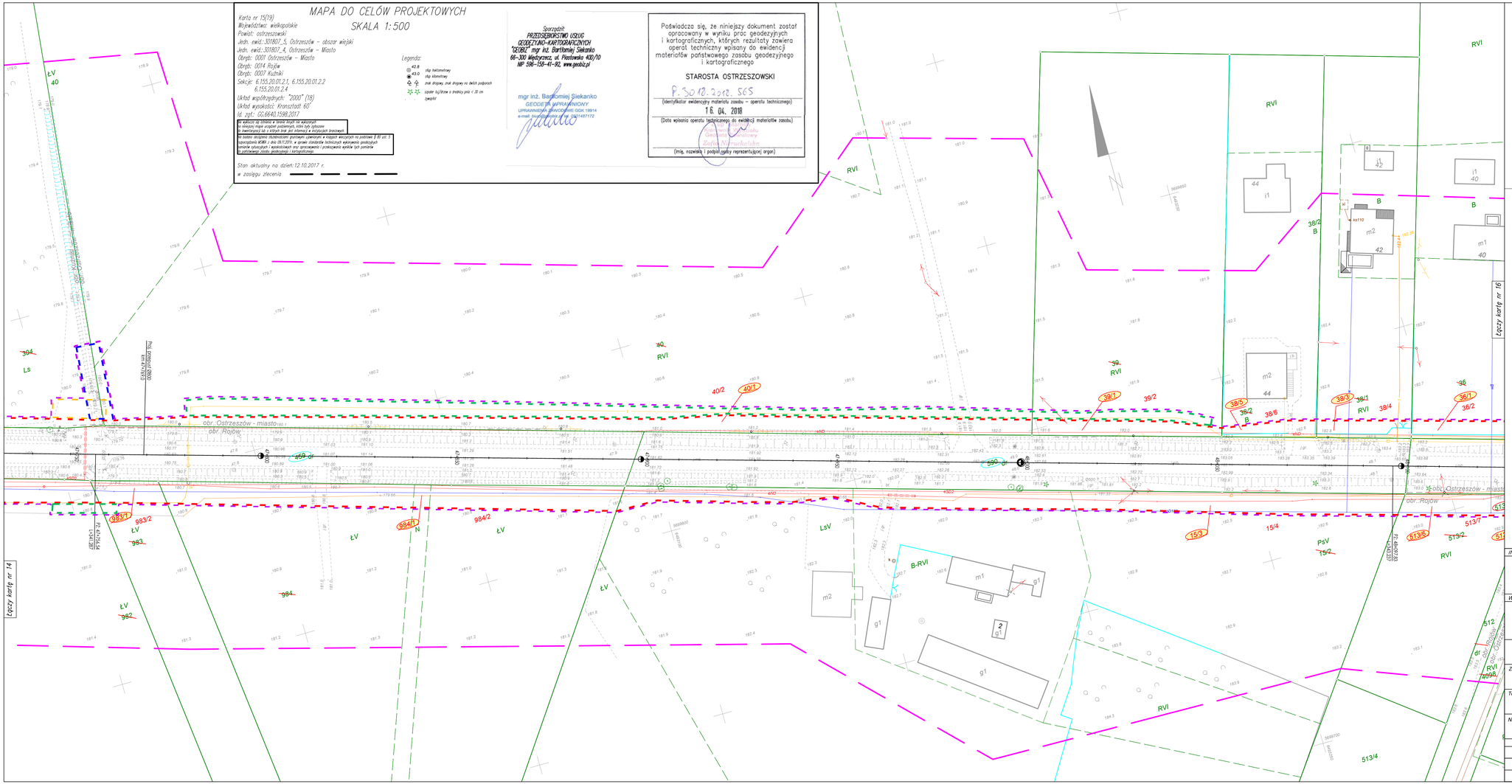

LEGENDA

- teren niezbędny do rozbiórki istniejących obiektów budowlanych nieprzewidzianych do użytkowania
- granica pasa drogowego drogi powiatowej
- linie terenu niezbędnego dla obiektów budowlanych
- linie rozgraniczające - granica inwestycji
- linie rozgraniczające teren inwestycji drogi wojewódzkiej
- teren niezbędny do budowy lub przebudowy innych dróg publicznych
- teren niezbędny do przebudowy urządzeń melioracji wodnych szczegółowych
- teren niezbędny do budowy lub przebudowy sieci uzbrojenia terenu
- teren niezbędny do budowy lub przebudowy zjazdów
- 293/7 – numer działki po podziale do przejęcia pod inwestycję
- 293/8 – numer działki po podziale poza granicami inwestycji
- 251/2 – istniejący numer działki podlegający podziałowi
- 251/2 – istniejący numer działki
- 251/2 – numer działki będące we władaniu Inwestora
- 251/2 – numer działki niezbędnej do budowy lub przebudowy innych dróg publicznych
- 251/2 – numer działki do przejęcia w całości pod inwestycję

OŚWIADCZAM O ZGODNOŚCI KOPII MAPY Z ORYGINAŁEM MAPY DO CELÓW PROJEKTOWYCH

.....
mgr inż. Marcin Filipiak

INWESTOR:

Wielkopolski Zarząd Dróg Wojewódzkich w Poznaniu

WYKONAWCA:

LAFRENTZ POLSKA sp. z o.o.
ul. Zbąszyńska 29, 60-359 Poznań

Nr umowy:	Branża:	Stadium:	Rewizja:	Nr rysunku:
-	Drogowa	Projekt Budowlany	00	2

Zadanie: **Rozbudowa drogi wojewódzkiej nr 444 Krotoszyn - Odolanów - Ostrzeszów na odcinku od Szklarki Myślniewskiej do drogi krajowej nr 11**

Arkusz: 15

Tom: *MATERIAŁY DO WNIOSKU O WYDANIE DECYZJI O ZEZWOLENIU NA REALIZACJE INWESTYCJI DROGOWEJ*

Skala: 1:500

Nazwa rysunku: *Mapa przedstawiająca proponowany przebieg drogi, z zaznaczeniem terenu niezbędnego dla obiektów budowlanych oraz istniejące uzbrojenie terenu*

Data: 06.2018

Stanowisko:	Imię i nazwisko:	Specjalność:	Nr uprawnień:	Podpis:
Projektant	mgr inż. Michał Schmidt	Drogowa	WKP/0248/POOD/07	
Projektant	mgr inż. Marcin Filipiak	Drogowa	WKP/0304/POOD/11	
Sprawdzający	mgr inż. Tomasz Sobczak	Drogowa	WKP/0096/POOD/04	

MAPA DO CELÓW PROJEKTOWYCH

SKALA 1:500

Karta nr 16(19)
Województwo: wielkopolskie
Powiat: ostrzeszowski
Jedn. ewid.: 301807_5, Ostrzeszów – obszar wiejski
Jedn. ewid.: 301807_4, Ostrzeszów – Miasto
Obręb: 0001 Ostrzeszów – Miasto
Obręb: 0014 Rojów
Sekcja: 6.155.20.01.2.2, 6.155.20.01.2.4
6.155.20.02.1.3
Układ współrzędnych: "2000" (18)
Układ wysokości: Kronsztadt 60"
Rz. zgł.: GG.6640.1598.2017

- w wykazie są ujęte w bazie mapy te wyrysowane
- w tekście mogą wystąpić podziemnych, które były zgłaszane
- w zwartej(ej) lub o różnych linii (w formuły) w dotyczących branżowych

Na bazie aktualnej dokumentacji geodezyjnej i geodezyjnych wyrysowano na podstawie § 80 ust. 3 rozporządzenia MGWiA z dnia 09.11.2015 w sprawie standardów technicznych wykonywania geodezyjnych pomiarów sytuacyjnych i wysokościowych oraz opracowania i przekazywania wyników tych pomiarów do państwowego zasobu geodezyjnego i kartograficznego

Stan aktualny na dzień:12.10.2017 r.
w zasięgu zlecenia

Legenda:
- 42.8 – klup hektometrowy
- 43.0 – klup kilometrowy
- mok drogowy, mok drogowy na dwóch podporach
- ogniska kg/drzew o średnicy pnia < 30 cm (wegetat)

Sporządził:
PRZEDSIĘBIORSTWO USŁUG GEODEZYJNO-KARTOGRAFICZNYCH "GEOBIZ" mgr inż. Bartłomiej Siekanko
66-300 Międzyrzecz, ul. Piastowska 40D/10
NIP 596-159-41-92, www.geobiz.pl

mgr inż. Bartłomiej Siekanko
GEODETA UPRAWNIONY
UPRAWNIENIA GEODEZYJNE ODK: 19914
e-mail: biuro@geobiz.pl tel. 0671487172

Poświadcza się, że niniejszy dokument został opracowany w wyniku prac geodezyjnych i kartograficznych, których rezultaty zawiera operat techniczny wpisany do ewidencji materiałów państwowego zasobu geodezyjnego i kartograficznego

STAROSTA OSTRZESZOWSKI

P.3018.2018.SGS
(identyfikator ewidencyjny materiału zasobu – operatu technicznego)

16.04.2018
(Data wpisania operatu technicznego do ewidencji materiałów zasobu)

Z upoważnienia Starosty Ostrzeszowskiego
Zofia Wojciechowska
Geodeta Powiatowy
(imię, nazwisko i podpis osoby reprezentującej organ)

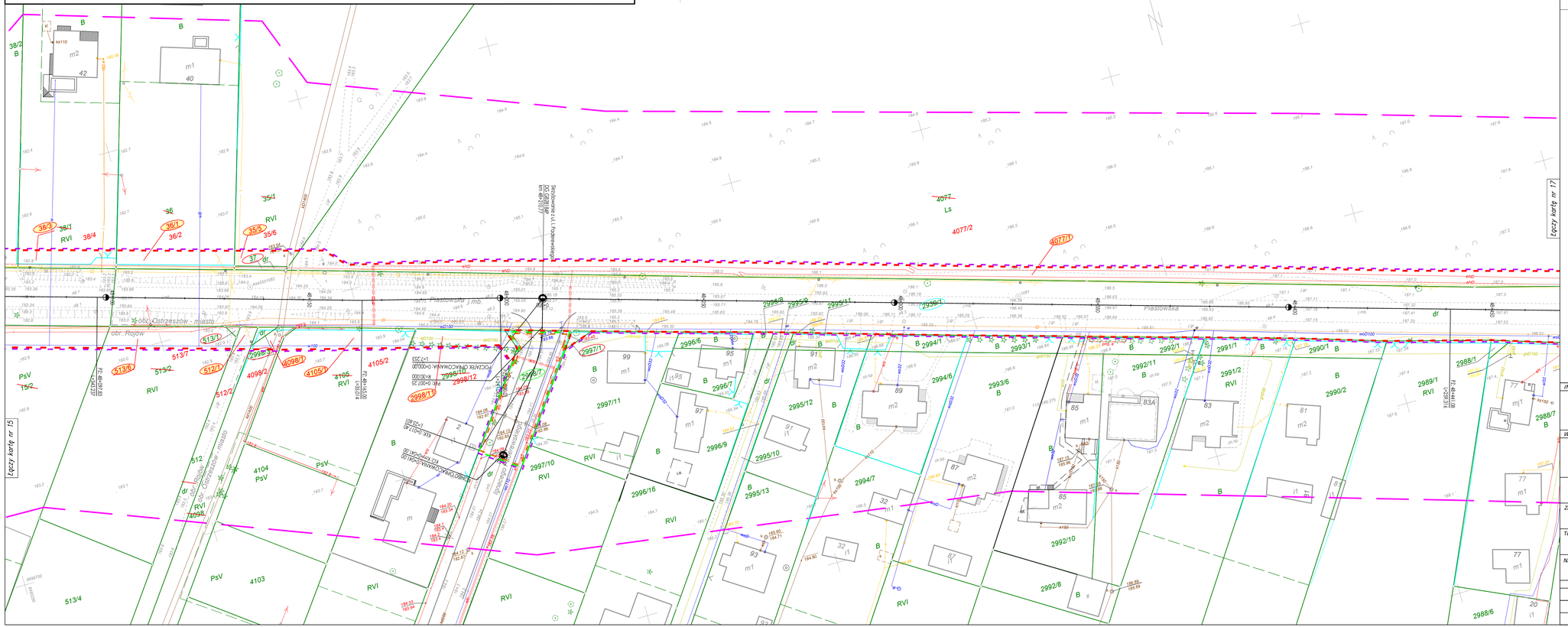

LEGENDA

- teren niezbędny do rozbiórki istniejących obiektów budowlanych niepowiązanych do użytkowania
- granica pasa drogowego drogi powiatowej
- linie terenu niezbędnego dla obiektów budowlanych
- linie rozgraniczające - granica inwestycji
- linie rozgraniczające teren inwestycji drogi wojewódzkiej
- teren niezbędny do budowy lub przebudowy innych dróg publicznych
- teren niezbędny do przebudowy urządzeń melioracji wodnych szczegółowych
- teren niezbędny do budowy lub przebudowy sieci uzbrojenia terenu
- teren niezbędny do budowy lub przebudowy zjazdów
- 293/7 – numer działki po podziale do przejęcia pod inwestycję
- 293/8 – numer działki po podziale poza granicami inwestycji
- 254/2 – istniejący numer działki podlegający podziałowi
- 251/2 – istniejący numer działki
- 251/2 – numer działki będące we władaniu Inwestora
- 251/2 – numer działki niezbędnej do budowy lub przebudowy innych dróg publicznych
- 251/2 – numer działki do przejęcia w całości pod inwestycję

OŚWIADCZAM O ZGODNOŚCI KOPII MAPY Z ORYGINAŁEM MAPY DO CELÓW PROJEKTOWYCH

.....
mgr inż. Marcin Filipiak

INWESTOR:

Wielkopolski Zarząd Dróg Wojewódzkich w Poznaniu

WYKONAWCA:

LAFRENTZ POLSKA sp. z o.o.
ul. Zbąszyńska 29, 60-359 Poznań

Nr umowy:	Branża:	Stadium:	Rewizja:	Nr rysunku:
-	Drogowa	Projekt Budowlany	00	2

Zadanie: **Rozbudowa drogi wojewódzkiej nr 444 Krotoszyn - Odolanów - Ostrzeszów na odcinku od Szklarki Myślniewskiej do drogi krajowej nr 11**

Arkusz: 16

Tom: *MATERIAŁY DO WNIOSKU O WYDANIE DECYZJI O ZEZWOLENIU NA REALIZACJE INWESTYCJI DROGOWEJ*

Skala: 1:500

Nazwa rysunku: *Mapa przedstawiająca proponowany przebieg drogi, z zaznaczeniem terenu niezbędnego dla obiektów budowlanych oraz istniejące uzbrojenie terenu*

Data: 06.2018

Stanowisko:	Imię i nazwisko:	Specjalność:	Nr uprawnień:	Podpis:
Projektant	mgr inż. Michał Schmidt	Drogowa	WKP/0248/POOD/07	
Projektant	mgr inż. Marcin Filipiak	Drogowa	WKP/0304/POOD/11	
Sprawdzający	mgr inż. Tomasz Sobczak	Drogowa	WKP/0096/POOD/04	

MAPA DO CELÓW PROJEKTOWYCH

SKALA 1:500

Karta nr 17(19)
Województwo: wielkopolskie
Powiat: ostrzeszowski
Jedn. ewid.:301807_4, Ostrzeszów – Miasto
Obręb: 0001, Ostrzeszów – Miasto
Sekcja: 6.155.20.02.1.3, 6.155.20.02.1.4
Układ współrzędnych: "2000" (18)
Układ wysokości: Kronsztadt 60
Id. zgt.: GG.6640.1598.2017

- w wyłączu sp.drzewa w lesie zrębi na wysokości
- w miejscu mają wzajemnie podzielność, które były zgłoszone
- w zwartej(zg) lub o różnych linii (jak informacji w dotyczących branżowych.

Na bazie obszarów dokumentacji geodezyjnej i geologicznych na podstawie § 80 ust. 3 rozporządzenia MGWiA z dnia 09.11.2015 w sprawie standardów technicznych wykonywania geodezyjnych pomiarów sytuacyjnych i wysokościowych oraz opracowywania i przekazywania wyników tych pomiarów do państwowego zasobu geodezyjnego i kartograficznego

Stan aktualny na dzień:12.10.2017 r.
w zasięgu zlecenia

Legenda:
- 42.8 słup telekomunikacyjny
- 43.0 słup elektryczny
- znak drogowy, znak drogowy na dwóch podporach
- szpaler tujy/krzew o średnicy pnia < 30 cm /zwartość

Sporządził:
PRZEDSIĘBIORSTWO USŁUG GEODEZYJNO-KARTOGRAFICZNYCH "GEOBIZ" mgr inż. Bartłomiej Siekanko
66-300 Międzyrzecz, ul. Piastowska 400/10
NIP 596-158-41-92, www.geobiz.pl

mgr inż. Bartłomiej Siekanko
GEODETA UPRAWNIONY
UPRAWNIENIA GEODEZYJNE: DGK 19914
e-mail: biuro@geobiz.pl tel. 697487172

Poświadcza się, że niniejszy dokument został opracowany w wyniku prac geodezyjnych i kartograficznych, których rezultaty zawiera operat techniczny wpisany do ewidencji materiałów państwowego zasobu geodezyjnego i kartograficznego

STAROSTA OSTRZESZOWSKI

P.30.12.2018.565
(identyfikator ewidencyjny materiału zasobu – operatu technicznego)

16. 04. 2018
(Data wpisania operatu technicznego do ewidencji materiałów zasobu)

Z upoważnienia Starosty
Geodeta Powiatowy
Zofia Kowalska
(imię, nazwisko i podpis osoby reprezentującej organ)

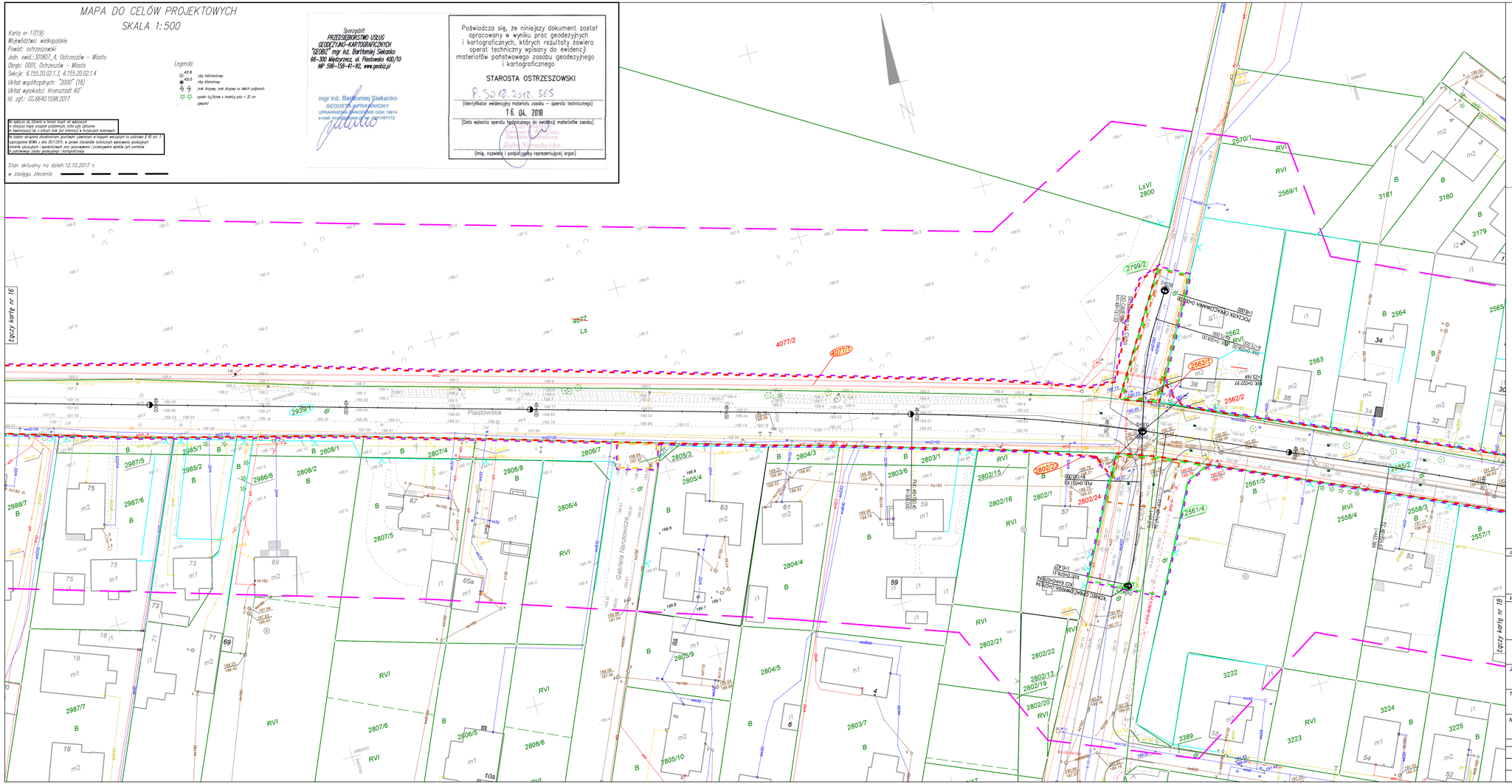

LEGENDA

- teren niezbędny do rozbiórki istniejących obiektów budowlanych nieprzewidzianych do użytkowania
- granica pasa drogowego drogi powiatowej
- linie terenu niezbędnego dla obiektów budowlanych
- linie rozgraniczające - granica inwestycji
- linie rozgraniczające teren inwestycji drogi wojewódzkiej
- teren niezbędny do budowy lub przebudowy innych dróg publicznych
- teren niezbędny do przebudowy urządzeń melioracji wodnych szczegółowych
- teren niezbędny do budowy lub przebudowy sieci uzbrojenia terenu
- teren niezbędny do budowy lub przebudowy zjazdów
- 293/7 numer działki po podziale do przejęcia pod inwestycję
- 293/8 numer działki po podziale poza granicami inwestycji
- 254/2 istniejący numer działki podlegający podziałowi
- 251/2 istniejący numer działki
- 251/2 numer działki będące we władaniu inwestora
- 251/2 numer działki niezbędnej do budowy lub przebudowy innych dróg publicznych
- 251/2 numer działki do przejęcia w całości pod inwestycję

OŚWIADCZAM O ZGODNOŚCI KOPII MAPY Z ORYGINAŁEM MAPY DO CELÓW PROJEKTOWYCH

.....
mgr inż. Marcin Filipiak

INWESTOR:

Wielkopolski Zarząd Dróg Wojewódzkich w Poznaniu

WYKONAWCA:

LAFRENTZ POLSKA sp. z o.o.
ul. Zbąszyńska 29, 60-359 Poznań

Nr umowy:	Branża:	Stadium:	Rewizja:	Nr rysunku:
-	Drogowa	Projekt Budowlany	00	2

Zadanie: **Rozbudowa drogi wojewódzkiej nr 444 Krotoszyn - Odolanów - Ostrzeszów na odcinku od Szklarki Myślniewskiej do drogi krajowej nr 11**

Arkusz: 17

Tom: *MATERIAŁY DO WNIOSKU O WYDANIE DECYZJI O ZEZWOLENIU NA REALIZACJE INWESTYCJI DROGOWEJ*

Skala: 1:500

Nazwa rysunku: *Mapa przedstawiająca proponowany przebieg drogi, z zaznaczeniem terenu niezbędnego dla obiektów budowlanych oraz istniejące uzbrojenie terenu*

Data: 06.2018

Stanowisko:	Imię i nazwisko:	Specjalność:	Nr uprawnień:	Podpis:
Projektant	mgr inż. Michał Schmidt	Drogowa	WKP/0248/POOD/07	
Projektant	mgr inż. Marcin Filipiak	Drogowa	WKP/0304/POOD/11	
Sprawdzający	mgr inż. Tomasz Sobczak	Drogowa	WKP/0096/POOD/04	

MAPA DO CELÓW PROJEKTOWYCH

SKALA 1:500

Karta nr 18(19)
Województwo: wielkopolskie
Powiat: ostrzeszowski
Jedn. ewid.: 301801_4, Ostrzeszów – Miasto
Obręb: 0001, Ostrzeszów – Miasto
Sekcja: 6.155.20.02.1.3, 6.155.20.02.1.4
6.155.20.02.3.2
Układ współrzędnych: "2000" (18)
Układ wysokości: Kronsztadt 60
Id. zpt.: 02.6640.1598.2017

- w kolorze są oznaczone w bieżącym roku wykonywane
- na mapie mogą wystąpić podziemniki, które były zgłaszane
- zwartą/zgłaszą się z różnych zasobów (jest informacja o dysponentach branżowych)

Na bazie obszarów działalności przedsiębiorstw przesyłowych i operatorów w rozgraniczeniu na podstawie § 8ust. 3 rozporządzenia MGWiG z dnia 28.12.2010 w sprawie standardów technicznych wykonywania geodezyjnych pomiarów sytuacyjnych i wysokościowych oraz opracowania i przekazywania wyników tych pomiarów do państwowego zasobu geodezyjnego i kartograficznego

Stan aktualny na dzień: 12.10.2017 r.
w zasięgu zlecenia

Legenda:
- 42.8 – stąp kilometrowy
- 63.0 – stąp kilometrowy
- znak drogowy, znak drogowy na dwóch podporach
- szpaler: lip/klon o średnicy pnia < 30 cm / zwyrodn.

Sporządził:
PRZEDSIĘBIORSTWO USŁUG GEODEZYJNO-KARTOGRAFICZNYCH "GEBET" mgr inż. Bartłomiej Siekanko
66-300 Międzyrzecz, ul. Piastowska 40D/10
NIP 598-158-41-92, www.geobiz.pl

mgr inż. Bartłomiej Siekanko
GEODETA UPRAWNIONY
UPRAWNIENIA ZAWODOWE DGK 19914
e-mail: biuro@geobiz.pl tel. 0501487172

Poświadcza się, że niniejszy dokument został opracowany w wyniku prac geodezyjnych i kartograficznych, których rezultaty zawiera operat techniczny wpisany do ewidencji materiałów państwowego zasobu geodezyjnego i kartograficznego

STAROSTA OSTRZESZOWSKI

P.3018.2018.SGS
(Identyfikator ewidencyjny materiału zasobu – operatu technicznego)

16.04.2018
(Data wpisania operatu technicznego do ewidencji materiałów zasobu)

Z upoważnienia Starosty
Geodeta Powiatowy
Zofia Wojciechowska
(Imię, nazwisko i podpis osoby reprezentującej organ)

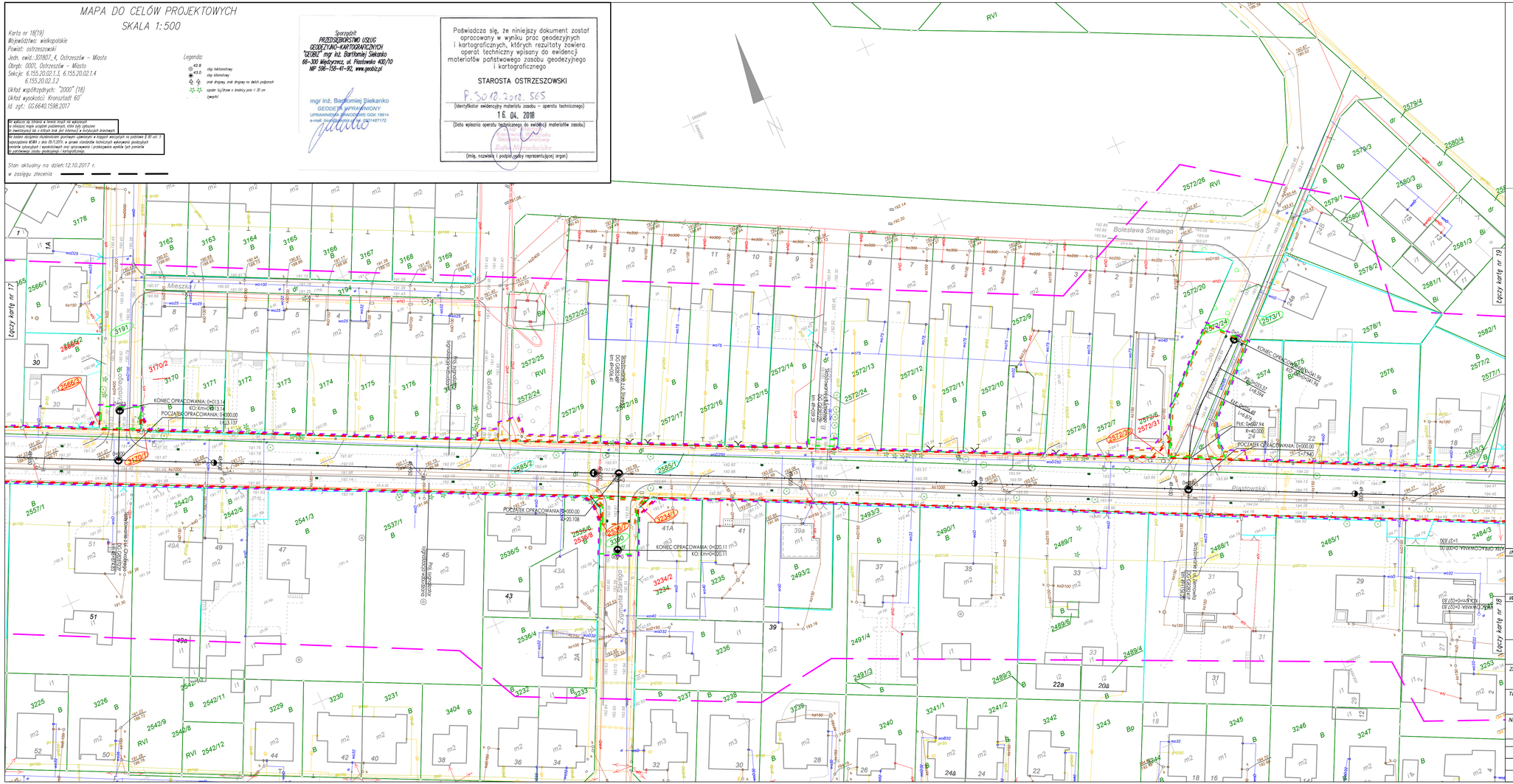

LEGENDA

- teren niezbędny do rozbiórki istniejących obiektów budowlanych nieprzewidzianych do użytkowania
- granica pasa drogowego drogi powiatowej
- linie terenu niezbędnego dla obiektów budowlanych
- linie rozgraniczające - granica inwestycji
- linie rozgraniczające teren inwestycji drogi wojewódzkiej
- teren niezbędny do budowy lub przebudowy innych dróg publicznych
- teren niezbędny do przebudowy urządzeń melioracji wodnych szczegółowych
- teren niezbędny do budowy lub przebudowy sieci uzbrojenia terenu
- teren niezbędny do budowy lub przebudowy zjazdów
- 293/7 – numer działki po podziale do przejęcia pod inwestycję
- 293/8 – numer działki po podziale poza granicami inwestycji
- 294/2 – istniejący numer działki podlegający podziałowi
- 251/2 – istniejący numer działki
- 251/2 – numer działki będące we władaniu Inwestora
- 251/2 – numer działki niezbędnej do budowy lub przebudowy innych dróg publicznych
- 251/2 – numer działki do przejęcia w całości pod inwestycję

OŚWIADCZAM O ZGODNOŚCI KOPII MAPY Z ORYGINAŁEM MAPY DO CELÓW PROJEKTOWYCH

.....
mgr inż. Marcin Filipiak

INWESTOR:

Wielkopolski Zarząd Dróg Wojewódzkich w Poznaniu

WYKONAWCA:

LAFRENTZ POLSKA sp. z o.o.
ul. Zbąszyńska 29, 60-359 Poznań

Nr umowy:	Branża:	Stadium:	Rewizja:	Nr rysunku:
-	Drogowa	Projekt Budowlany	00	2

Zadanie: **Rozbudowa drogi wojewódzkiej nr 444 Krotoszyn - Odolanów - Ostrzeszów na odcinku od Szklarki Myślniewskiej do drogi krajowej nr 11**

Arkusz: 18

Tom: *MATERIAŁY DO WNIOSKU O WYDANIE DECYZJI O ZEZWOLENIU NA REALIZACJE INWESTYCJI DROGOWEJ*

Skala: 1:500

Nazwa rysunku: *Mapa przedstawiająca proponowany przebieg drogi, z zaznaczeniem terenu niezbędnego dla obiektów budowlanych oraz istniejące uzbrojenie terenu*

Data: 06.2018

Stanowisko:	Imię i nazwisko:	Specjalność:	Nr uprawnień:	Podpis:
Projektant	mgr inż. Michał Schmidt	Drogowa	WKP/0248/POOD/07	
Projektant	mgr inż. Marcin Filipiak	Drogowa	WKP/0304/POOD/11	
Sprawdzający	mgr inż. Tomasz Sobczak	Drogowa	WKP/0096/POOD/04	

MAPA DO CELÓW PROJEKTOWYCH
SKALA 1:500

Karta nr 19(19)
Województwo: wielkopolskie
Powiat: ostrzeszowski
Jedn. ewid.: 301807_4, Ostrzeszów – Miasto
Obręb: 0001, Ostrzeszów – Miasto
Sekcja: 6.155.20.02.3.2, 6.155.20.02.4.1
6.155.20.02.4.3
Układ współrzędnych: "2000" (18)
Układ wysokości: "Kronsztadt 60"
Id. zgt.: GG.6640.1598.2017

Nie wyłącza się istnienia w terenie innych nie wykazanych na niniejszej mapie urządzeń podziemnych, które były zgłaszane do ewidencyjnej lub o których brak jest informacji w instytucjach branżowych.

Nie badano dociągnięcia służebnościami gruntowymi ujawnionymi w księgach wieczystych na podstawie § 80 ust. 5 rozporządzenia MGiMA z dnia 09.11.2015r. w sprawie standardów technicznych wykonywania geodezyjnych pomiarów sytuacyjnych i wysokościowych oraz opracowywania i przekazywania wyników tych pomiarów do państwowego zasobu geodezyjnego i kartograficznego.

Stan aktualny na dzień: 12.10.2017 r.
w zasięgu zlecenia

Legenda:
- 42.8 – stąp hektometrowy
- 43.0 – stąp kilometrowy
- znak drogowy, znak drogowy na dwóch podporach
- szpaler krzewów o średnicy pnia < 30 cm
- zwyżnik

Sporządził:
PRZEDSIĘBIORSTWO USŁUG GEODEZYJNO-KARTOGRAFICZNYCH "GEOBIZ" mgr inż. Bartłomiej Siekanko
66-300 Międzyrzecz, ul. Piastowska 400/10
NIP 596-158-41-92, www.geobiz.pl

mgr inż. Bartłomiej Siekanko
GEODETA UPRAWNIONY
UPRAWNIENIA ZAWODOWE GGK 19914
e-mail: biuro@geobiz.pl tel. 0501487172

Poświadcza się, że niniejszy dokument został opracowany w wyniku prac geodezyjnych i kartograficznych, których rezultaty zawiera operat techniczny wpisany do ewidencji materiałów państwowego zasobu geodezyjnego i kartograficznego

STAROSTA OSTRZESZOWSKI

P.3018.2018.565
(identyfikator ewidencyjny materiału zasobu – operatu technicznego)

16. 04. 2018
(Data wpisania operatu technicznego do ewidencji materiałów zasobu)

Kierownik Działu Geodezji i Katastru
Zofia Nierychalska
(imię, nazwisko i podpis osoby reprezentującej organ)

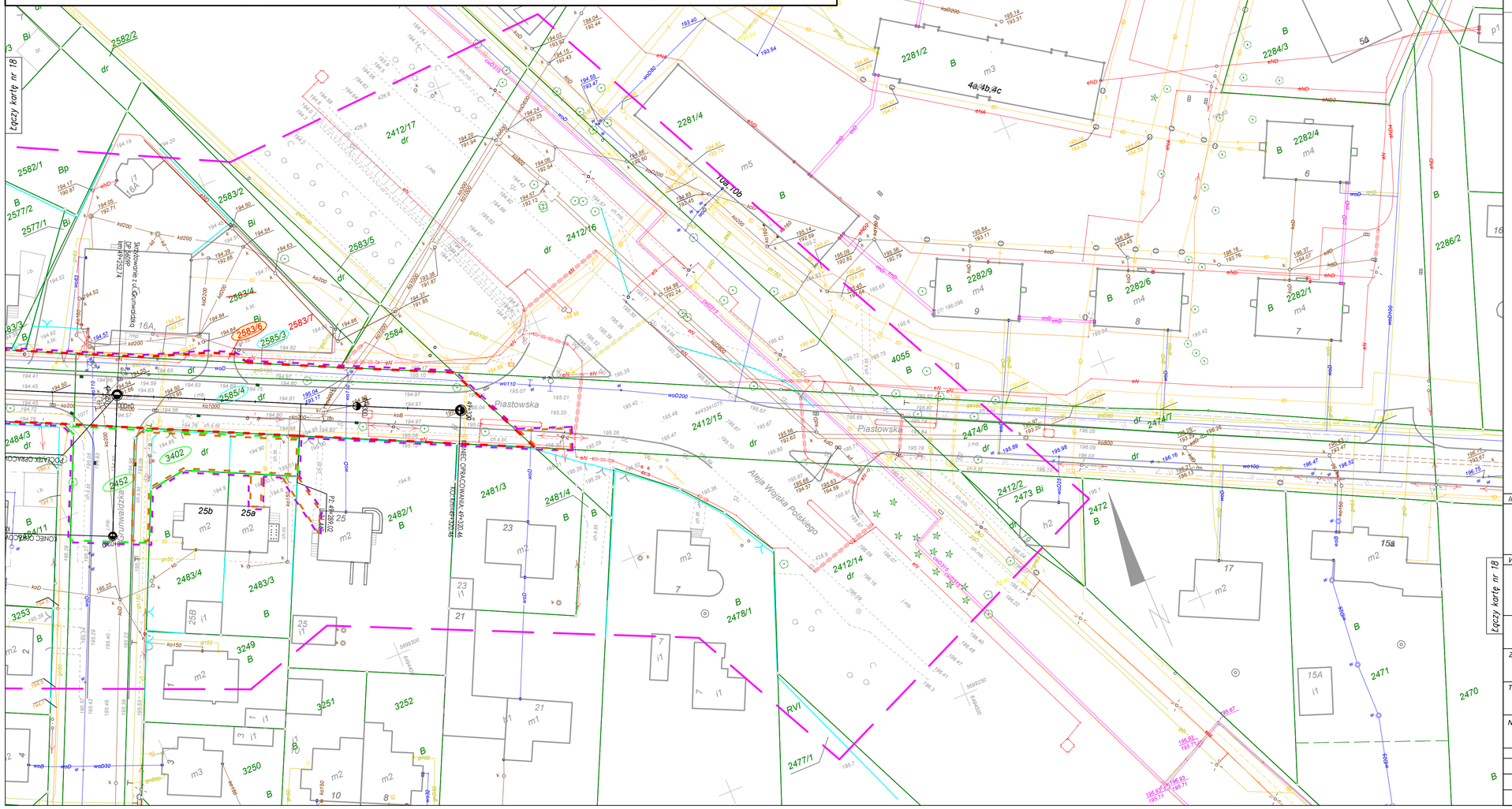

LEGENDA

- teren niezbędny do rozbiórki istniejących obiektów budowlanych nieprzewidzianych do użytkowania
- granica pasa drogowego drogi powiatowej
- linie terenu niezbędnego dla obiektów budowlanych
- linie rozgraniczające - granica inwestycji
- linie rozgraniczające teren inwestycji drogi wojewódzkiej
- teren niezbędny do budowy lub przebudowy innych dróg publicznych
- teren niezbędny do przebudowy urządzeń melioracji wodnych szczegółowych
- teren niezbędny do budowy lub przebudowy sieci uzbrojenia terenu
- teren niezbędny do budowy lub przebudowy zjazdów
- 293/7 – numer działki po podziale do przejęcia pod inwestycję
- 293/8 – numer działki po podziale poza granicami inwestycji
- 254/2 – istniejący numer działki podlegający podziałowi
- 251/2 – istniejący numer działki
- 251/2 – numer działki będące we władaniu Inwestora
- 251/2 – numer działki niezbędnej do budowy lub przebudowy innych dróg publicznych
- 251/2 – numer działki do przejęcia w całości pod inwestycję

OŚWIADCZAM O ZGODNOŚCI KOPII MAPY Z ORYGINAŁEM MAPY DO CELÓW PROJEKTOWYCH

.....
mgr inż. Marcin Filipiak

Łączy kartę nr 18

INWESTOR:

Wielkopolski Zarząd Dróg Wojewódzkich w Poznaniu

WYKONAWCA:

LAFRENTZ POLSKA sp. z o.o.
ul. Zbąszyńska 29, 60-359 Poznań

Nr umowy:	Branża:	Stadium:	Rewizja:	Nr rysunku:
-	Drogowa	Projekt Budowlany	00	2

Zadanie: **Rozbudowa drogi wojewódzkiej nr 444 Krotoszyn - Odolanów - Ostrzeszów na odcinku od Szklarki Myśliniewskiej do drogi krajowej nr 11**

Arkusz: 19

Tom: *MATERIAŁY DO WNIOSKU O WYDANIE DECYZJI O ZEZWOLENIU NA REALIZACJE INWESTYCJI DROGOWEJ*

Skala: 1:500

Nazwa rysunku: *Mapa przedstawiająca proponowany przebieg drogi, z zaznaczeniem terenu niezbędnego dla obiektów budowlanych oraz istniejące uzbrojenie terenu*

Data: 06.2018

Stanowisko:	Imię i nazwisko:	Specjalność:	Nr uprawnień:	Podpis:
Projektant	mgr inż. Michał Schmidt	Drogowa	WKP/0248/POOD/07	
Projektant	mgr inż. Marcin Filipiak	Drogowa	WKP/0304/POOD/11	
Sprawdzający	mgr inż. Tomasz Sobczak	Drogowa	WKP/0096/POOD/04	