






















































































LEGENDA

-  linie określające granice terenu nadzobnego dla obiektów budowlanych, w tym:
 - linie rozgraniczające teren drogi wojewódzkiej
 - linie rozgraniczające teren drogi powiatowej
 - linie określające pasy boczne przydrożne urządzeń wodnych
 - linie urządzeń melioracji wodnych czepialowych
-  linie określające pasy boczne przydrożne linii odprężenia terenu
-  linie określające zakres budowy lub przebudowy obiektów dróg publicznych
-  linie określające zakres budowy lub przebudowy zabudowy
-  linie określające zakres rozbiórki istniejących obiektów budowlanych
-  linie granic działek
-  istniejące numery działek
-  projektowany brzoźnik (rozpoztywy 25/373cm)
-  projektowany brzoźnik (rozpoztywy 25/25cm)
-  projektowany brzoźnik 20/30cm
-  projektowany brzoźnik 20/30cm obniżony
-  projektowany brzoźnik krawężnik 20/30cm
-  projektowany brzoźnik 8x10cm
-  projektowany brzoźnik drogowy 12/25cm doznaj
-  projektowa linia krawężnika i krawężnika
-  projektowa krawężnik jądzi
-  projektowa krawężnik jądzi
-  projektowa krawężnik jądzi
-  projektowa krawężnik jądzi
-  projektowa krawężnik jądzi
-  projektowa krawężnik jądzi
-  projektowa krawężnik jądzi
-  projektowa krawężnik jądzi
-  projektowa krawężnik jądzi
-  projektowa krawężnik jądzi
-  projektowa krawężnik jądzi
-  projektowa krawężnik jądzi
-  projektowa krawężnik jądzi
-  projektowa krawężnik jądzi
-  projektowa krawężnik jądzi
-  projektowa krawężnik jądzi
-  projektowa krawężnik jądzi
-  projektowa krawężnik jądzi
-  projektowa krawężnik jądzi
-  projektowa krawężnik jądzi
-  projektowa krawężnik jądzi
-  projektowa krawężnik jądzi
-  projektowa krawężnik jądzi
-  projektowa krawężnik jądzi
-  projektowa krawężnik jądzi
-  projektowa krawężnik jądzi
-  projektowa krawężnik jądzi
-  projektowa krawężnik jądzi
-  projektowa krawężnik jądzi

- ELEKTRYCZNE SIECI KANALIZACYJNE**
 -  linie określające kanalizację
 -  projektowaną kanalizację bez deszczówki
 -  przy studni wodopojowej z ze studnią
- ELEKTRYCZNE SIECI WODODOPAJE**
 -  linie określające sieci wodopojowe
 -  projektowaną sieć wodopojową
- ELEKTRYCZNE SIECI ELEKTROENERGETYCZNE**
 -  linie określające sieć energetyczną
 -  zabezpieczenie sieci rura osłona
 -  projektowaną sieć elektroenergetyczną
 -  projektowaną sieć z zabezpieczeniem (osłona/zakład)
 -  zabezpieczenie sieci rura osłona
 -  projektowaną szynę z oporą drogową
 -  projektowaną sygnalizację
 -  projektowaną linię sygnalizacji świetlnej
- ELEKTRYCZNE SIECI TELEKOMUNIKACYJNE**
 -  linie określające sieć telekomunikacyjną
 -  projektowaną sieć telekomunikacyjną doznaj
 -  zabezpieczenie sieci rura osłona
- WYKONKA DREW I KRZEWÓW**
 -  zidentyfikowane drzewa
 -  zidentyfikowane krzewy
 -  zidentyfikowane drzewa
 -  zidentyfikowane drzewa
 -  zidentyfikowane drzewa
 -  zidentyfikowane drzewa
 -  zidentyfikowane drzewa
 -  zidentyfikowane drzewa
 -  zidentyfikowane drzewa
 -  zidentyfikowane drzewa
 -  zidentyfikowane drzewa
 -  zidentyfikowane drzewa
 -  zidentyfikowane drzewa
 -  zidentyfikowane drzewa
 -  zidentyfikowane drzewa
 -  zidentyfikowane drzewa
 -  zidentyfikowane drzewa
 -  zidentyfikowane drzewa
 -  zidentyfikowane drzewa
 -  zidentyfikowane drzewa
 -  zidentyfikowane drzewa
 -  zidentyfikowane drzewa
 -  zidentyfikowane drzewa
 -  zidentyfikowane drzewa
 -  zidentyfikowane drzewa
 -

[illegible]