

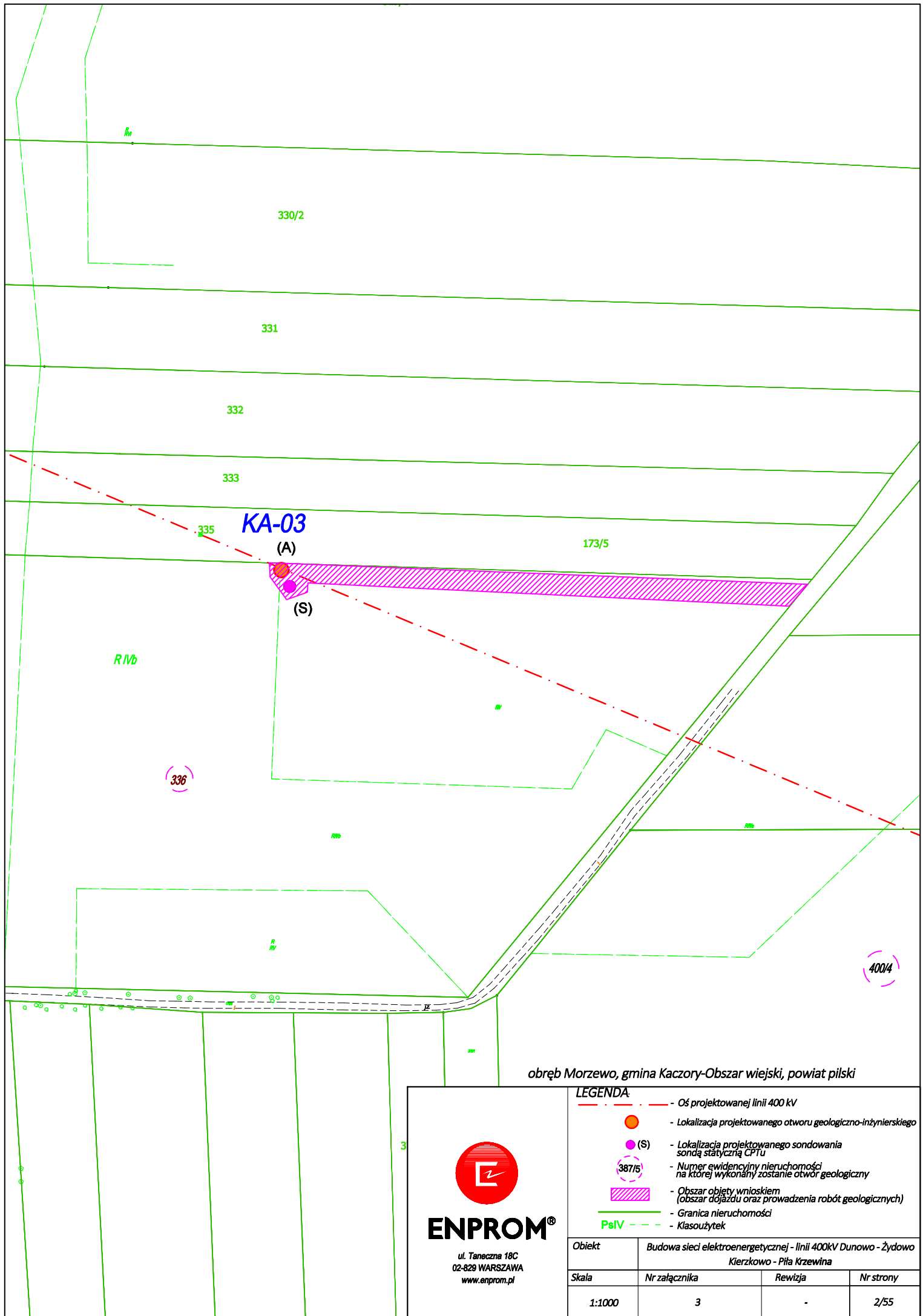
ENPROM®

ul. Taneczna 18C
02-829 WARSZAWA
www.enprom.pl


LEGENDA

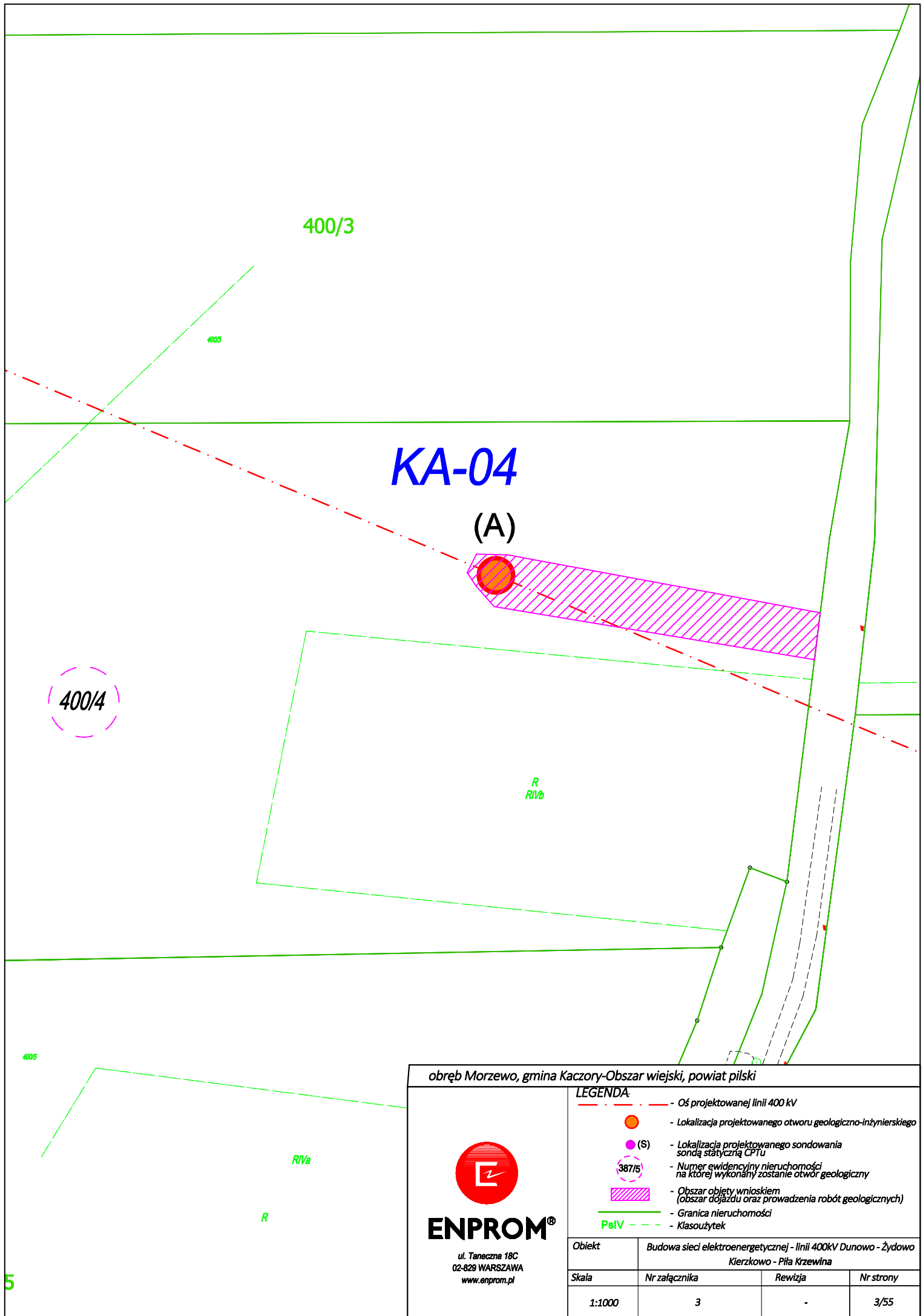
- Oś projektowanej linii 400 kV
- Lokalizacja projektowanego otworu geologiczno-inżynierskiego
- (S) Lokalizacja projektowanego sondowania sondą statyczną CPTU
- 387/5 Numer ewidencyjny nieruchomości na której wykonany zostanie otwór geologiczny
- Obszar objęty wnioskiem (obszar dojazdu oraz prowadzenia robót geologicznych)
- Granica nieruchomości
- - - Klasoużytek

Obiekt	Budowa sieci elektroenergetycznej - linii 400kV Dunowo - Żydowo Kierzkowo - Piła Krzewina		
Skala	Nr załącznika	Revizja	Nr strony
1:1000	3	-	1/55



obręb Morzewo, gmina Kaczory-Obszar wiejski, powiat pilski

<div>  <p>ENPROM®</p> <p>ul. Taneczna 18C 02-829 WARSZAWA www.enprom.pl</p> </div>			
<p>LEGENDA</p> <ul style="list-style-type: none"> - Oś projektowanej linii 400 kV - Lokalizacja projektowanego otworu geologiczno-inżynierskiego - (S) - Lokalizacja projektowanego sondowania sondą statyczną CPTu - 387/5 - Numer ewidencyjny nieruchomości na której wykonany zostanie otwór geologiczny - Obszar objęty wnioskiem (obszar dojazdu oraz prowadzenia robót geologicznych) - Granica nieruchomości - PsiV - Klasoużytek 			
Obiekt	Budowa sieci elektroenergetycznej - linii 400kV Dunowo - Żydowo Kierzkowo - Piła Krzewina		
Skala	Nr załącznika	Revizja	Nr strony
1:1000	3	-	2/55



obręb Morzewo, gmina Kaczory-Obszar wiejski, powiat piłski

LEGENDA

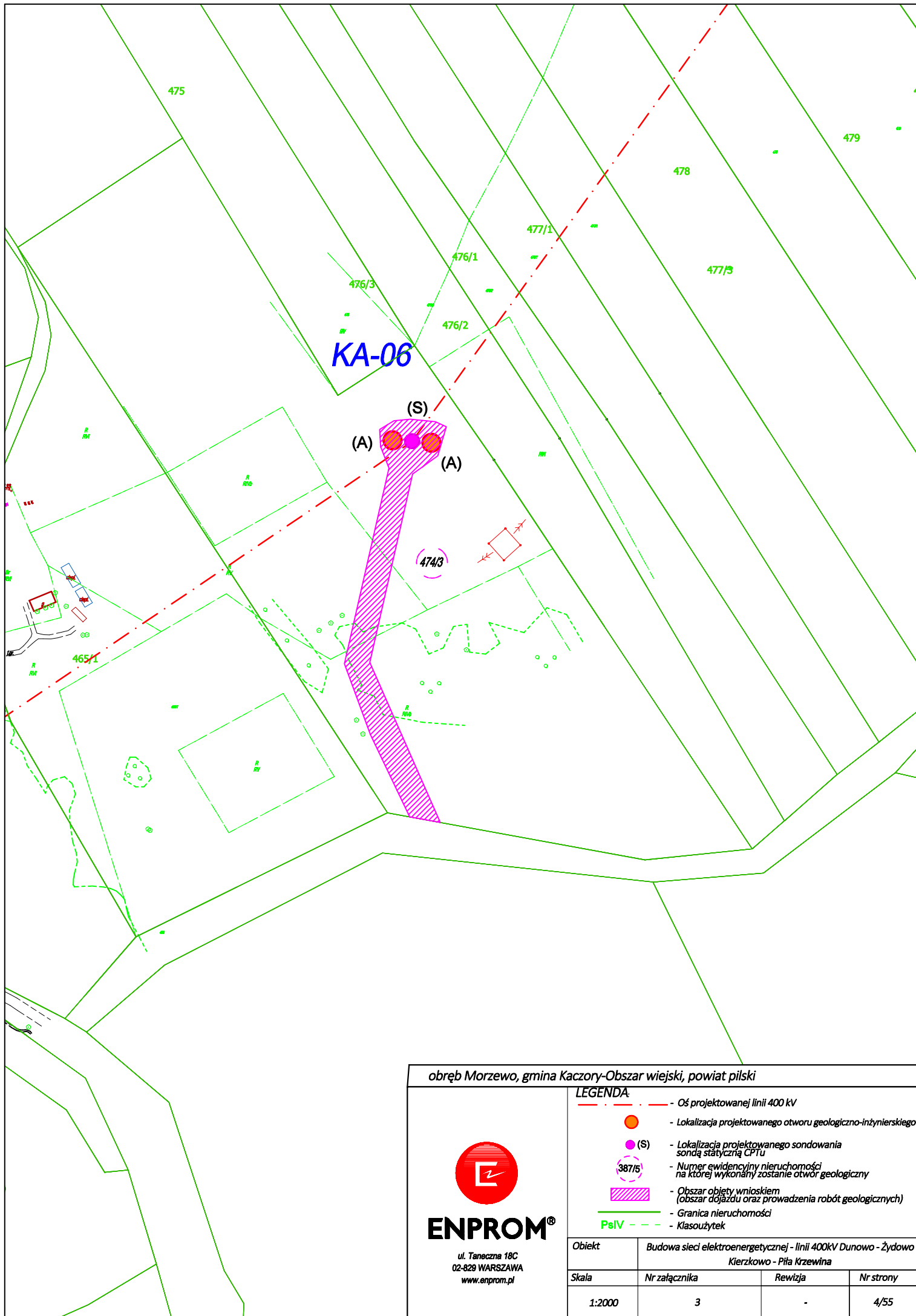
- Oś projektowanej linii 400 kV
- Lokalizacja projektowanego otworu geologiczno-inżynierskiego
- (S) - Lokalizacja projektowanego sondowania sondą statyczną CPTU
- 387/5 - Numer ewidencyjny nieruchomości na której wykonany zostanie otwór geologiczny
- Obszar objęty wnioskiem (obszar dojazdu oraz prowadzenia robót geologicznych)
- Granica nieruchomości
- PsIV - Klasoużytek



ENPROM®

ul. Taneczna 18C
02-829 WARSZAWA
www.enprom.pl

Obiekt	Budowa sieci elektroenergetycznej - linii 400kV Dunowo - Żydowo Kierzkowo - Piła Krzewina		
Skala	Nr załącznika	Rewizja	Nr strony
1:1000	3	-	3/55



obręb Morzewo, gmina Kaczory-Obszar wiejski, powiat piński

LEGENDA

- · - · - Oś projektowanej linii 400 kV
- Lokalizacja projektowanego otworu geologiczno-inżynierskiego
- (S) Lokalizacja projektowanego sondowania sondą statyczną CPTU
- 387/5 Numer ewidencyjny nieruchomości na której wykonany zostanie otwór geologiczny
- Obszar objęty wnioskiem (obszar dojazdu oraz prowadzenia robót geologicznych)
- Granica nieruchomości
- - - Klasoużytek

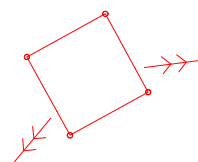
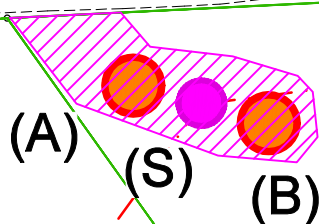


ENPROM®

ul. Taneczna 18C
02-829 WARSZAWA
www.enprom.pl

Obiekt	Budowa sieci elektroenergetycznej - linii 400kV Dunowo - Żydowo Kierzkowo - Piła Krzewina		
Skala	Nr załącznika	Rewizja	Nr strony
1:2000	3	-	4/55

KA-07



482/1

480

479

obręb Morzewo, gmina Kaczory-Obszar wiejski, powiat piński



ENPROM®

ul. Taneczna 18C
02-829 WARSZAWA
www.enprom.pl

LEGENDA

- - Oś projektowanej linii 400 kV
- - Lokalizacja projektowanego otworu geologiczno-inżynierskiego
- (S) - Lokalizacja projektowanego sondowania sondą statyczną CPTu
- 387/5 - Numer ewidencyjny nieruchomości na której wykonany zostanie otwór geologiczny
- Obszar objęty wnioskiem (obszar dojazdu oraz prowadzenia robót geologicznych)
- - Granica nieruchomości
- - Klasoużytek

Obiekt	Budowa sieci elektroenergetycznej - linii 400kV Dunowo - Żydowo Kierzkowo - Piła Krzewina		
Skala	Nr załącznika	Rewizja	Nr strony
1:1000	3	-	5/55

R
RV

KA-08

(A)

179

485

484

obręb Morzewo, gmina Kaczory-Obszar wiejski, powiat piński



ENPROM®

ul. Taneczna 18C
02-829 WARSZAWA
www.enprom.pl

LEGENDA

- - Oś projektowanej linii 400 kV
- - Lokalizacja projektowanego otworu geologiczno-inżynierskiego
- (S) - Lokalizacja projektowanego sondowania sondą statyczną CPTU
- 387/5 - Numer ewidencyjny nieruchomości na której wykonany zostanie otwór geologiczny
- Obszar objęty wnioskiem (obszar dojazdu oraz prowadzenia robót geologicznych)
- - Granica nieruchomości
- - Klasoużytek

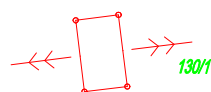
Obiekt	Budowa sieci elektroenergetycznej - linii 400kV Dunowo - Żydowo Kierzkowo - Piła Krzewina		
Skala	Nr załącznika	Rewizja	Nr strony
1:1000	3	-	6/55

130/1

KA-09

(A)

(S)



130/1

144

124

21

6007

JZ

obręb Rzadkowo, gmina Kaczory-Obszar wiejski, powiat piłski

LEGENDA

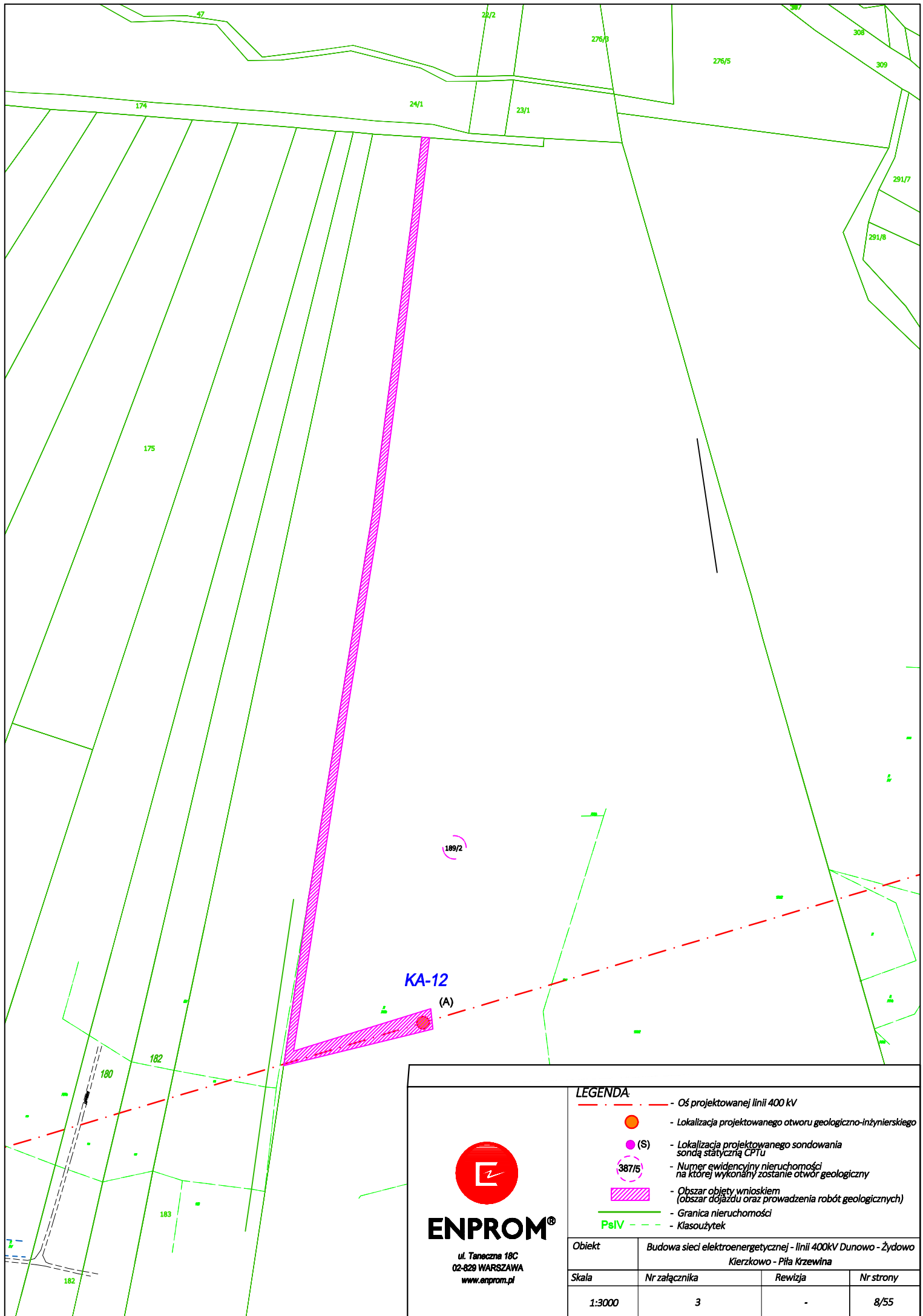
- Oś projektowanej linii 400 kV
- Lokalizacja projektowanego otworu geologiczno-inżynierskiego
- (S) - Lokalizacja projektowanego sondowania sondą statyczną CPTU
- 387/5 - Numer ewidencyjny nieruchomości na której wykonany zostanie otwór geologiczny
- Obszar objęty wnioskiem (obszar dojazdu oraz prowadzenia robót geologicznych)
- Granica nieruchomości
- Klasoużytek



ENPROM®

ul. Taneczna 18C
02-829 WARSZAWA
www.enprom.pl

Obiekt	Budowa sieci elektroenergetycznej - linii 400kV Dunowo - Żydowo Kierzkowo - Piła Krzewina		
Skala	Nr załącznika	Rewizja	Nr strony
1:1000	3	-	7/55



KA-13

(A)

(S)

(B)

277/2

292

281

289

288

287

285

obręb Rzadkowo, gmina Kaczory - obszar wiejski, powiat piłski



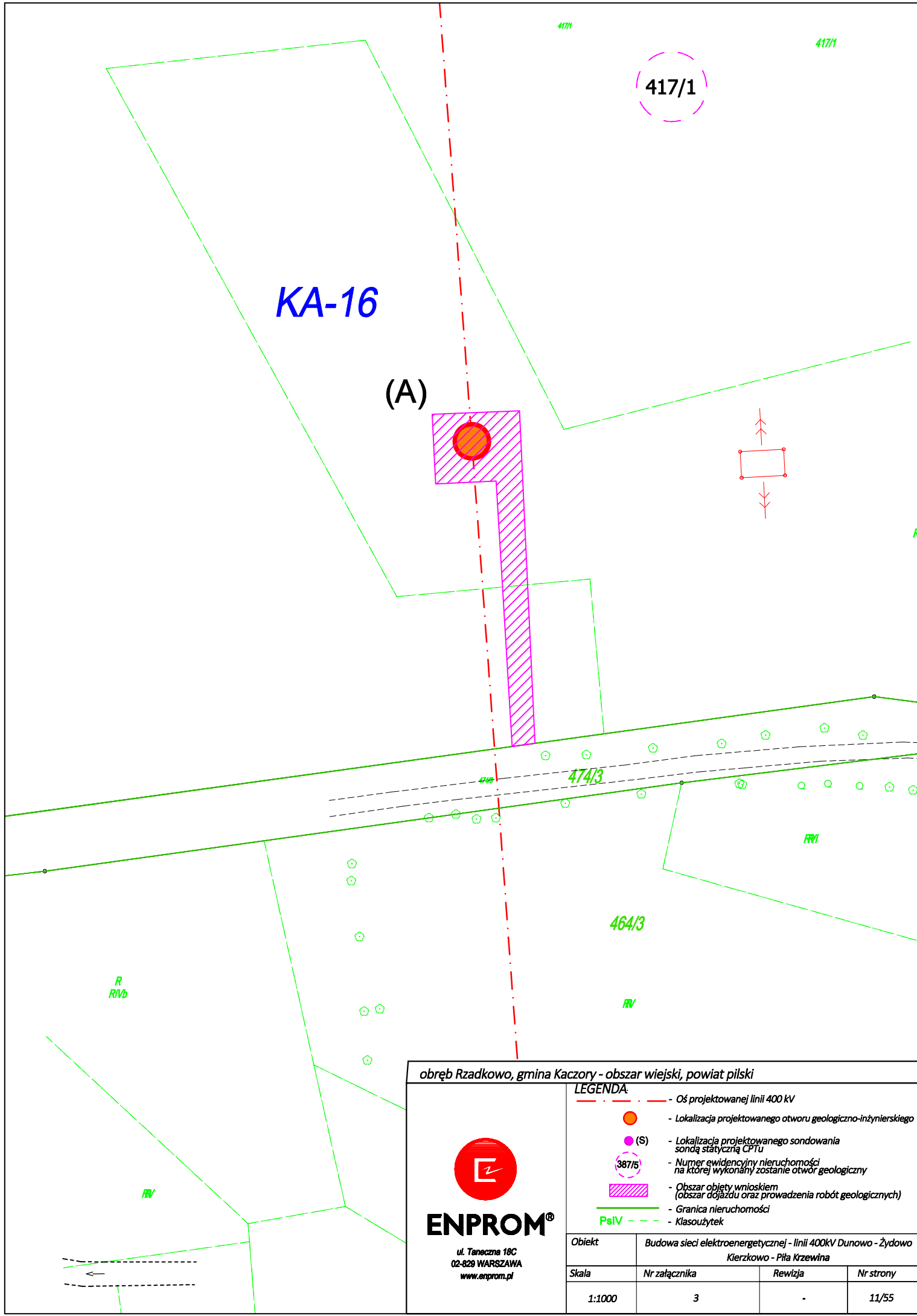
ENPROM®

ul. Taneczna 18C
02-829 WARSZAWA
www.enprom.pl


LEGENDA

- Oś projektowanej linii 400 kV
- Lokalizacja projektowanego otworu geologiczno-inżynierskiego
- (S) Lokalizacja projektowanego sondowania sondą statyczną CPTU
- 387/5 Numer ewidencyjny nieruchomości na której wykonany zostanie otwór geologiczny
- Obszar objęty wnioskiem (obszar dojazdu oraz prowadzenia robót geologicznych)
- Granica nieruchomości
- Klasoużytek

Obiekt	Budowa sieci elektroenergetycznej - linii 400kV Dunowo - Żydowo Kierzkowo - Piła Krzewina		
Skala	Nr załącznika	Revizja	Nr strony
1:2000	3	-	9/55



obręb Rzadkowo, gmina Kaczory - obszar wiejski, powiat piłski

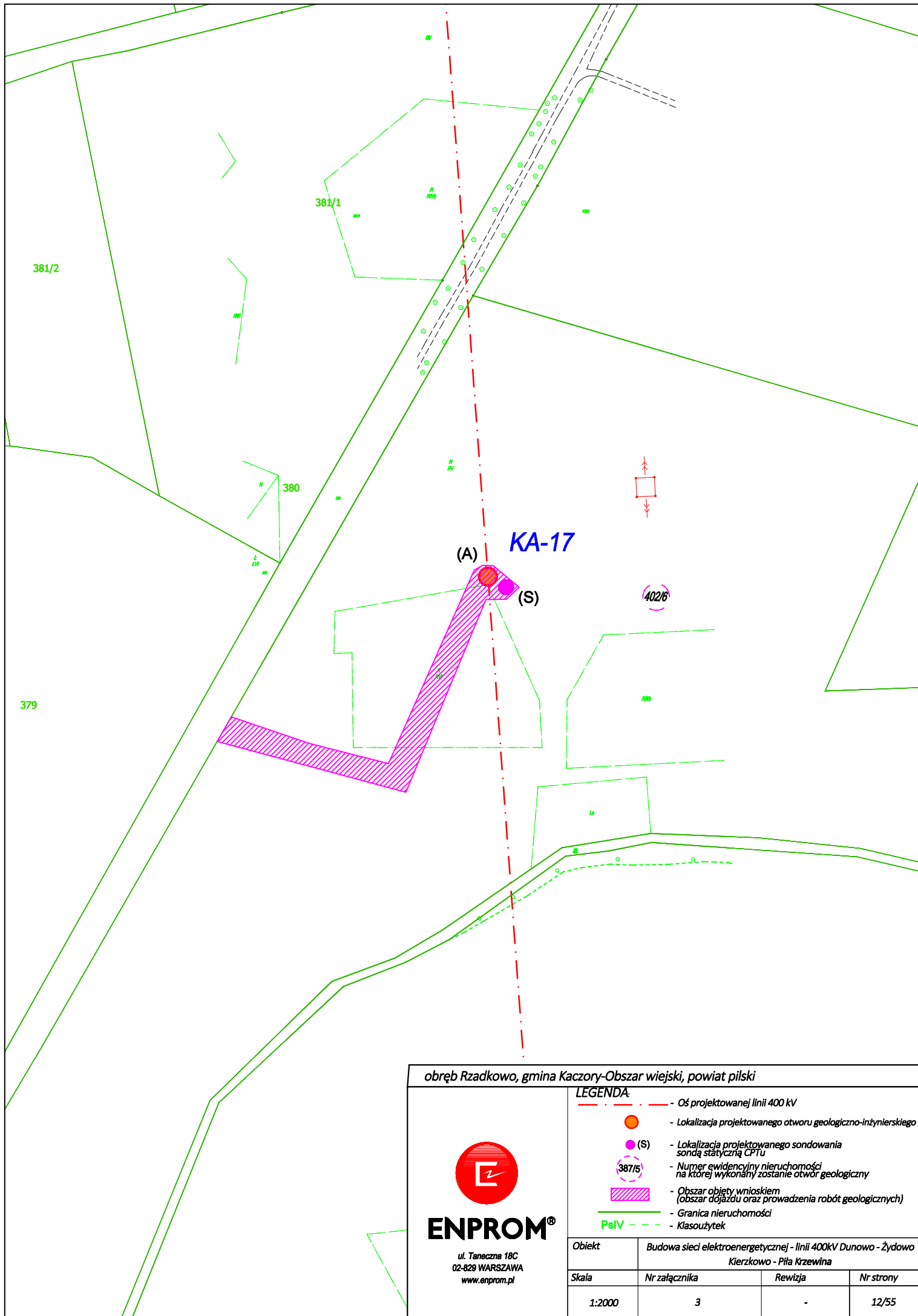


ENPROM®
ul. Taneczna 18C
02-829 WARSZAWA
www.enprom.pl

LEGENDA

- Oś projektowanej linii 400 kV
- Lokalizacja projektowanego otworu geologiczno-inżynierskiego
- (S)
- Lokalizacja projektowanego sondowania sondą statyczną CPTU
- 387/5
- Numer ewidencyjny nieruchomości na której wykonany zostanie otwór geologiczny
- Obszar objęty wnioskiem (obszar dojazdu oraz prowadzenia robót geologicznych)
- Granica nieruchomości
- Klasoużytek

Obiekt	Budowa sieci elektroenergetycznej - linii 400kV Dunowo - Żydowo Kierzkowo - Piła Krzewina		
Skala	Nr załącznika	Rewizja	Nr strony
1:1000	3	-	11/55



obręb Rządkowo, gmina Kaczory-Obszar wiejski, powiat pilski



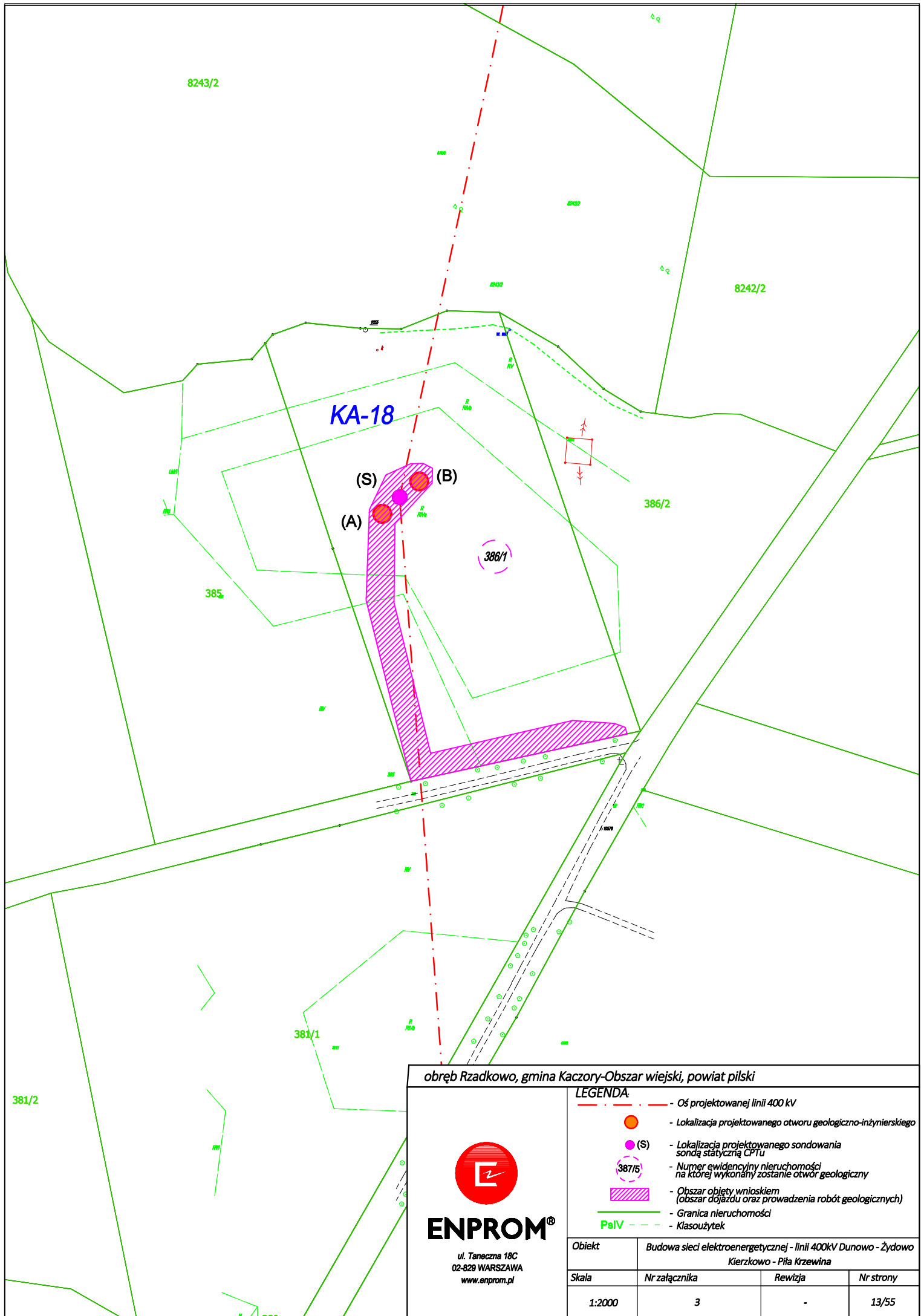
ENPROM®

ul. Taneczna 18C
02-829 WARSZAWA
www.enprom.pl

LEGENDA

- Oś projektowanej linii 400 kV
- - Lokalizacja projektowanego otworu geologiczno-inżynierskiego
- (S) - Lokalizacja projektowanego sondowania sondą statyczną CPTU
- 387/5 - Numer ewidencyjny nieruchomości na której wykonany zostanie otwór geologiczny
- Obszar objęty wnioskiem (obszar dojazdu oraz prowadzenia robót geologicznych)
- Granica nieruchomości
- Klasoużytek

Obiekt	Budowa sieci elektroenergetycznej - linii 400kV Dunowo - Żydowo Kierzkowo - Piła Krzewina		
Skala	Nr załącznika	Revizja	Nr strony
1:2000	3	-	12/55



KA-38

399/4

(A)

(S)

400

R IIIb

R IVa

R IVa

PsVI

obręb Rzadkowo, gmina Kaczory-obszar wiejski, powiat piłski



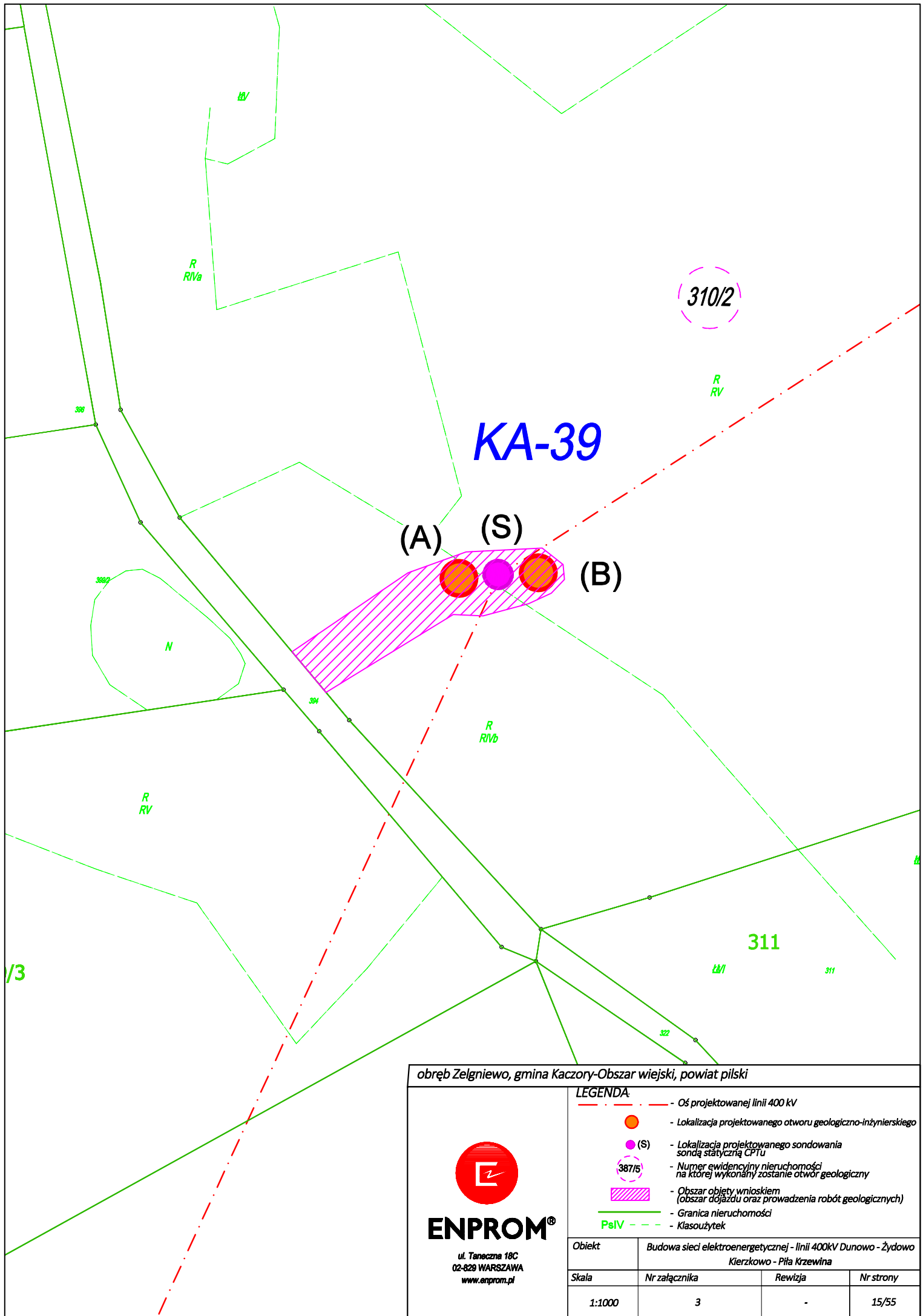
ENPROM®

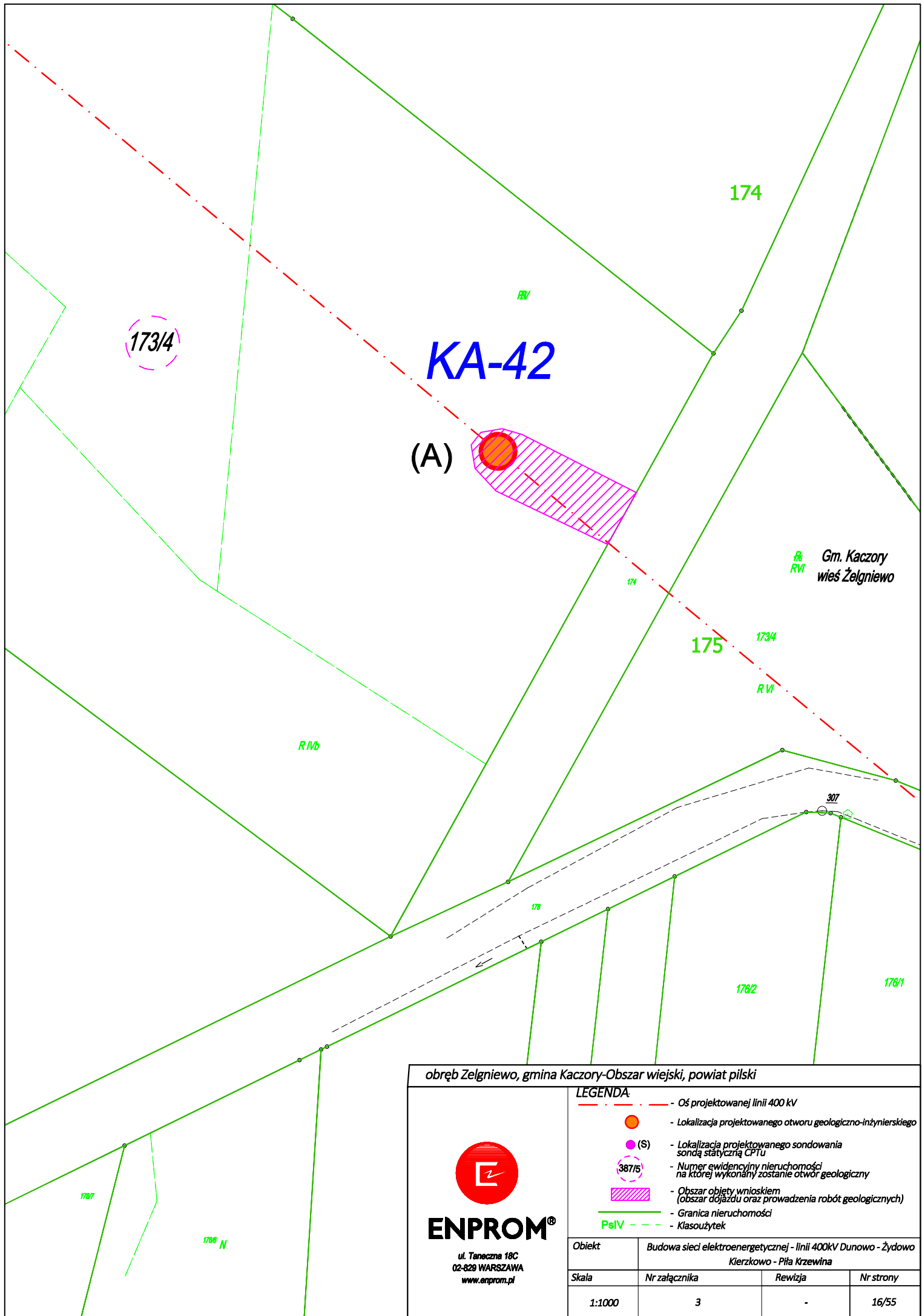
ul. Taneczna 18C
02-829 WARSZAWA
www.enprom.pl

LEGENDA


- Oś projektowanej linii 400 kV
- Lokalizacja projektowanego otworu geologiczno-inżynierskiego
- (S)
- Lokalizacja projektowanego sondowania sondą statyczną CPTU
- 387/5
- Numer ewidencyjny nieruchomości na której wykonany zostanie otwór geologiczny
- Obszar objęty wnioskiem (obszar dojazdu oraz prowadzenia robót geologicznych)
- Granica nieruchomości
- PsIV - - - - - Klasoużytek

Obiekt	Budowa sieci elektroenergetycznej - linii 400kV Dunowo - Żydowo Kierzkowo - Piła Krzewina		
Skala	Nr załącznika	Rewizja	Nr strony
1:1000	3	-	14/55





obręb Żelgniewo, gmina Kaczory-Obszar wiejski, powiat piłski

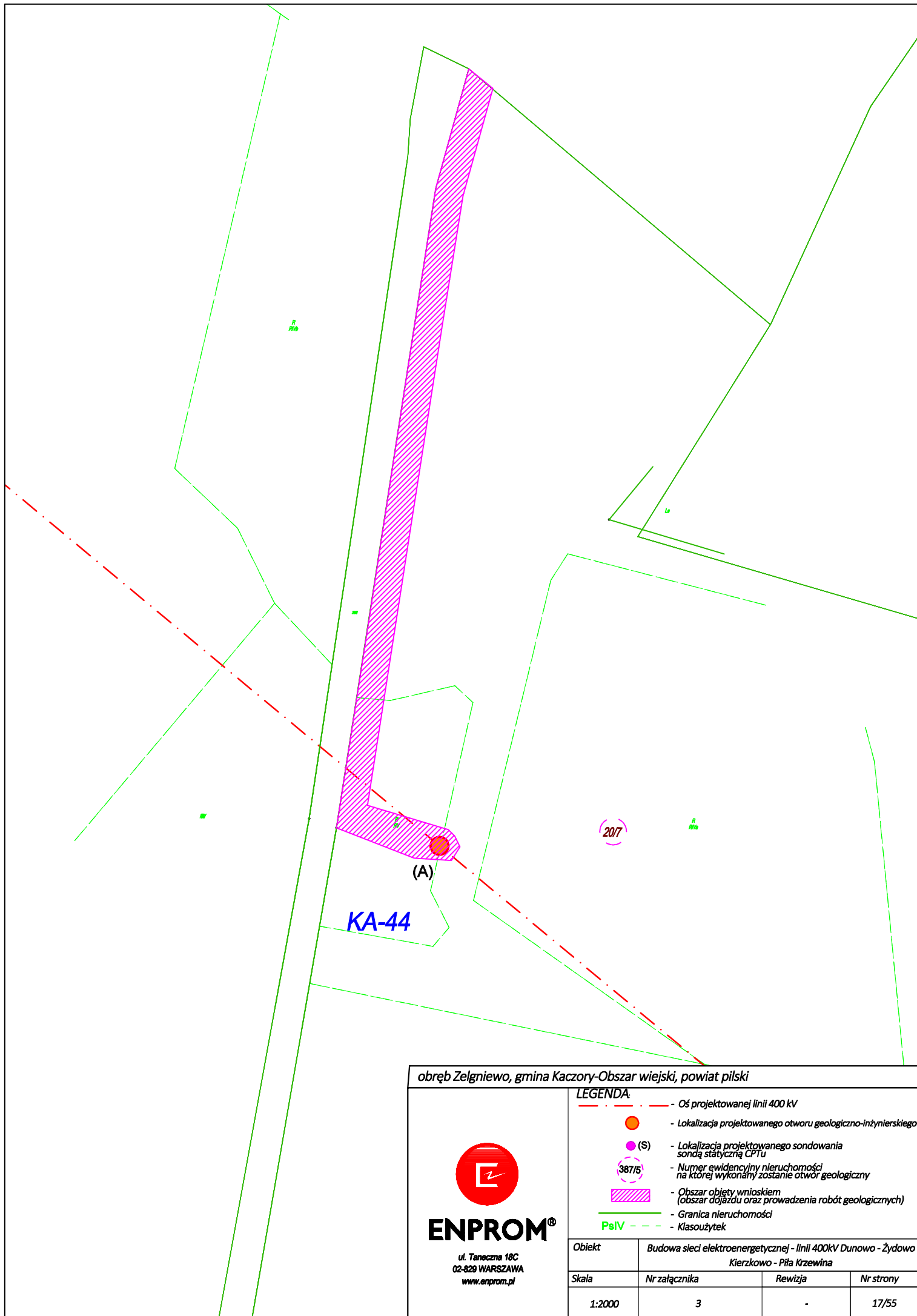


ENPROM®
ul. Taneczna 18C
02-829 WARSZAWA
www.enprom.pl

LEGENDA

- Oś projektowanej linii 400 kV
- Lokalizacja projektowanego otworu geologiczno-inżynierskiego
- (S)
- Lokalizacja projektowanego sondowania sondą statyczną CPTU
- Numer ewidencyjny nieruchomości na której wykonany zostanie otwór geologiczny
- Obszar objęty wnioskiem (obszar dojazdu oraz prowadzenia robót geologicznych)
- Granica nieruchomości
- Klasoużytek

Obiekt	Budowa sieci elektroenergetycznej - linii 400kV Dunowo - Żydowo Kierzkowo - Piła Krzewina		
Skala	Nr załącznika	Revizja	Nr strony
1:1000	3	-	16/55



obręb Zelgniewo, gmina Kaczory-Obszar wiejski, powiat pільski

LEGENDA

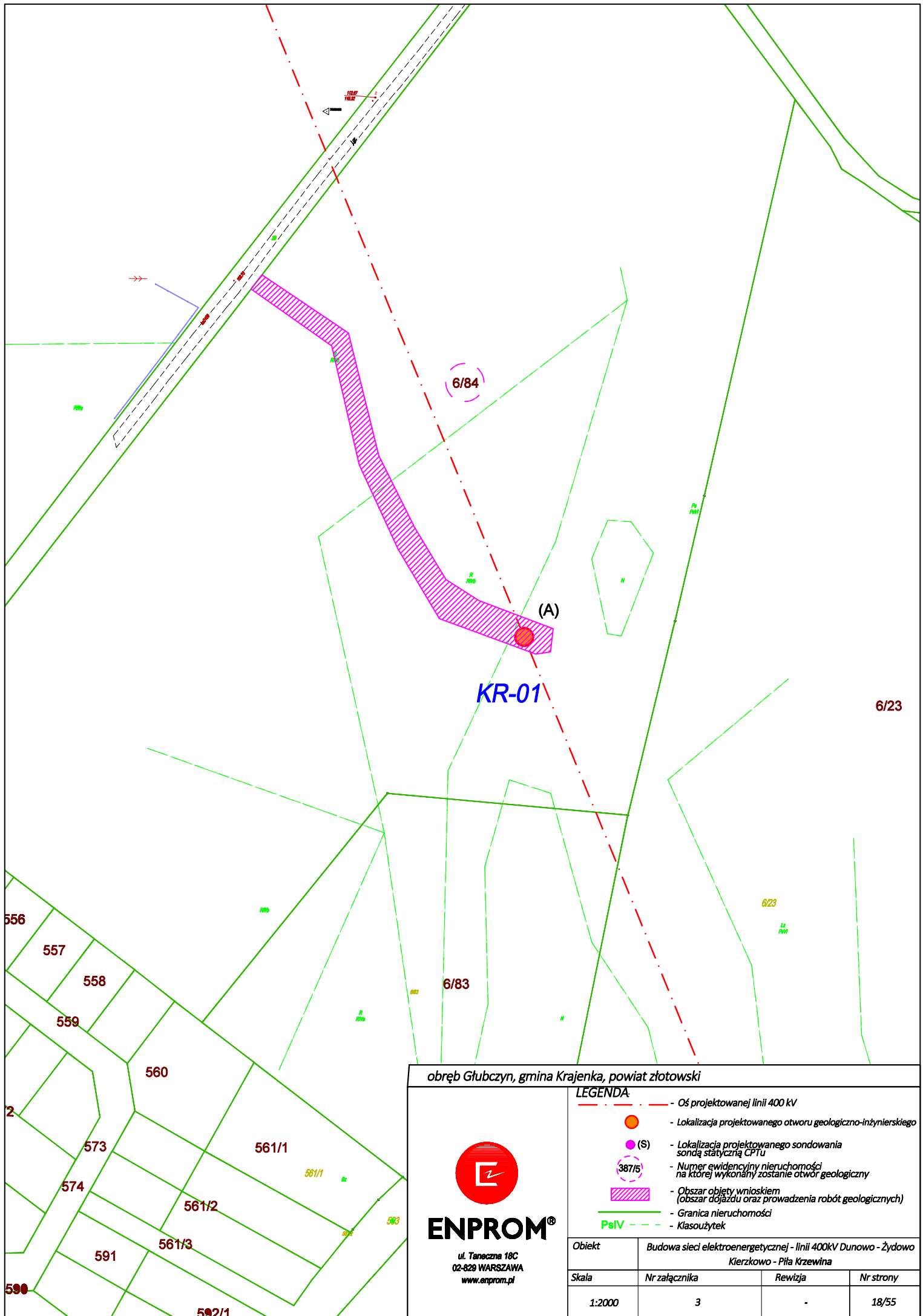
- Oś projektowanej linii 400 kV
- Lokalizacja projektowanego otworu geologiczno-inżynierskiego
- (S) - Lokalizacja projektowanego sondowania sondą statyczną CPTU
- 387/5 - Numer ewidencyjny nieruchomości na której wykonany zostanie otwór geologiczny
- Obszar objęty wnioskiem (obszar dojazdu oraz prowadzenia robót geologicznych)
- Granica nieruchomości
- Klasoużytek



ENPROM®

ul. Taneczna 18C
02-829 WARSZAWA
www.enprom.pl

Obiekt	Budowa sieci elektroenergetycznej - linii 400kV Dunowo - Żydowo Kierzkowo - Piła Krzewina		
Skala	Nr załącznika	Revizja	Nr strony
1:2000	3	-	17/55



obręb Głubczyn, gmina Krajenka, powiat złotowski

ENPROM®

ul. Taneczna 18C
02-829 WARSZAWA
www.enprom.pl

LEGENDA

- Oś projektowanej linii 400 kV
- Lokalizacja projektowanego otworu geologiczno-inżynierskiego
- (S) Lokalizacja projektowanego sondowania sondą statyczną CPTu
- 387/5 Numer ewidencyjny nieruchomości na której wykonany zostanie otwór geologiczny
- Obszar objęty wnioskiem (obszar dojazdu oraz prowadzenia robót geologicznych)
- Granica nieruchomości
- Klasoużytek

Obiekt	Budowa sieci elektroenergetycznej - linii 400kV Dunowo - Żydowo Kierzkowo - Piła Krzewina		
Skala	Nr załącznika	Rewizja	Nr strony
1:2000	3	-	18/55

KR-10

(A)

(B)

(B)

203

202/2

203

204

R
R11b

R11a

230K11

obręb Dolnik, gmina Krajenka, powiat złotowski

LEGENDA

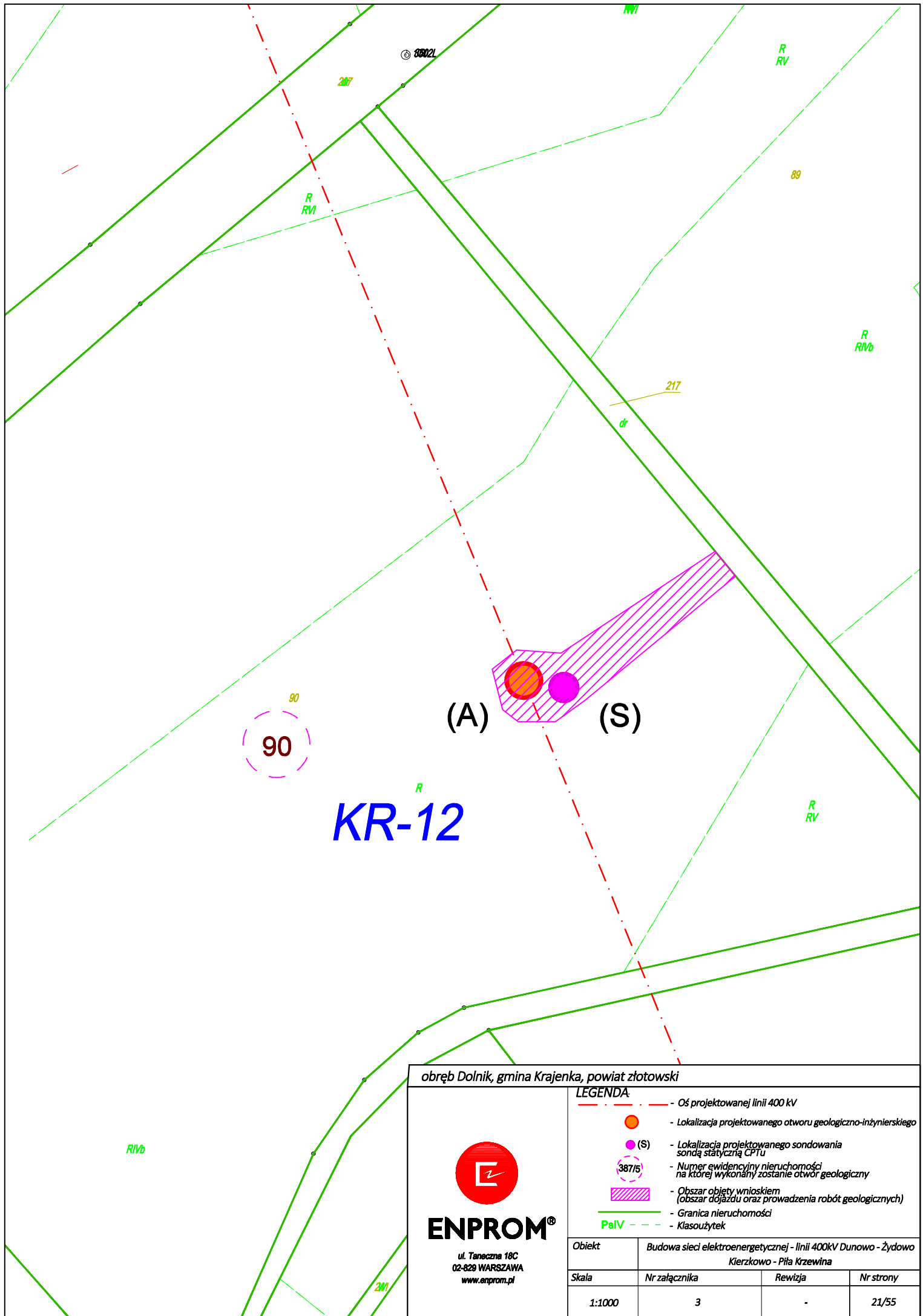
- Oś projektowanej linii 400 kV
- Lokalizacja projektowanego otworu geologiczno-inżynierskiego
- (S)
- Lokalizacja projektowanego sondowania sondą statyczną CPTU
- Numer ewidencyjny nieruchomości na której wykonany zostanie otwór geologiczny
- Obszar objęty wnioskiem (obszar dojazdu oraz prowadzenia robót geologicznych)
- Granica nieruchomości
- Klasoużytek

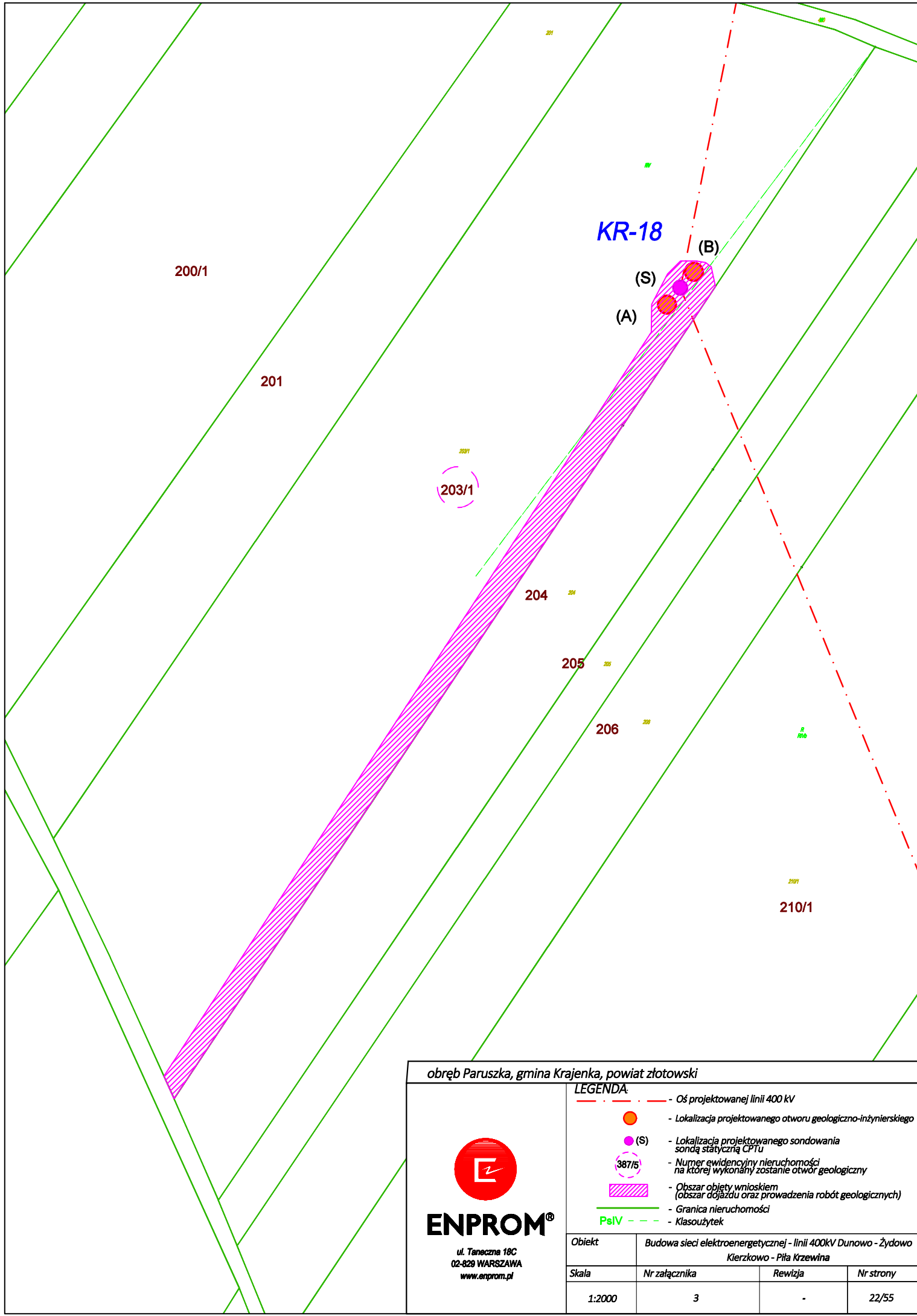



ENPROM®

ul. Taneczna 18C
02-829 WARSZAWA
www.enprom.pl

Obiekt	Budowa sieci elektroenergetycznej - linii 400kV Dunowo - Żydowo Kierzkowo - Piła Krzewina		
Skala	Nr załącznika	Rewizja	Nr strony
1:1000	3	-	20/55







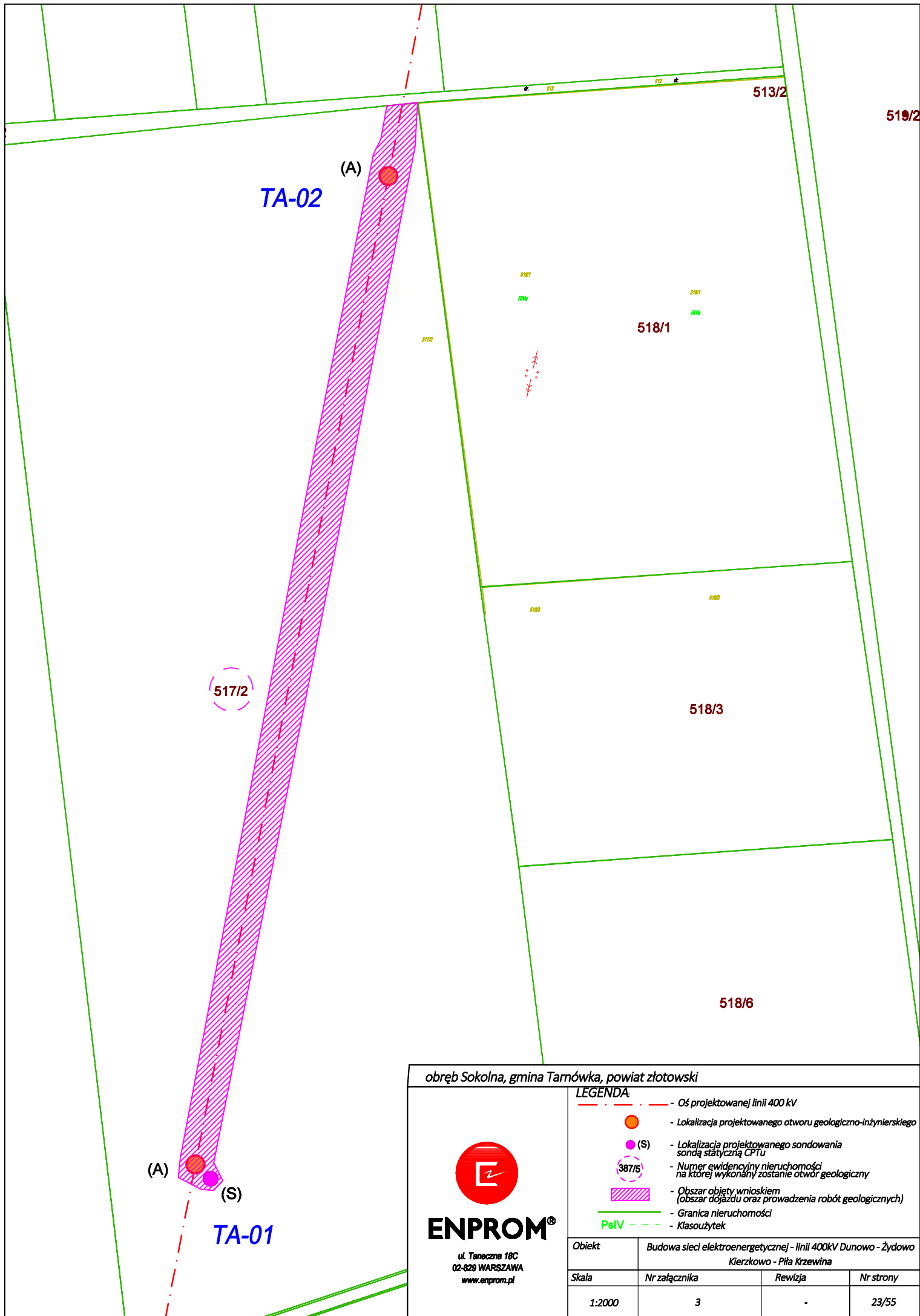
ENPROM®
ul. Taneczna 18C
02-829 WARSZAWA
www.enprom.pl

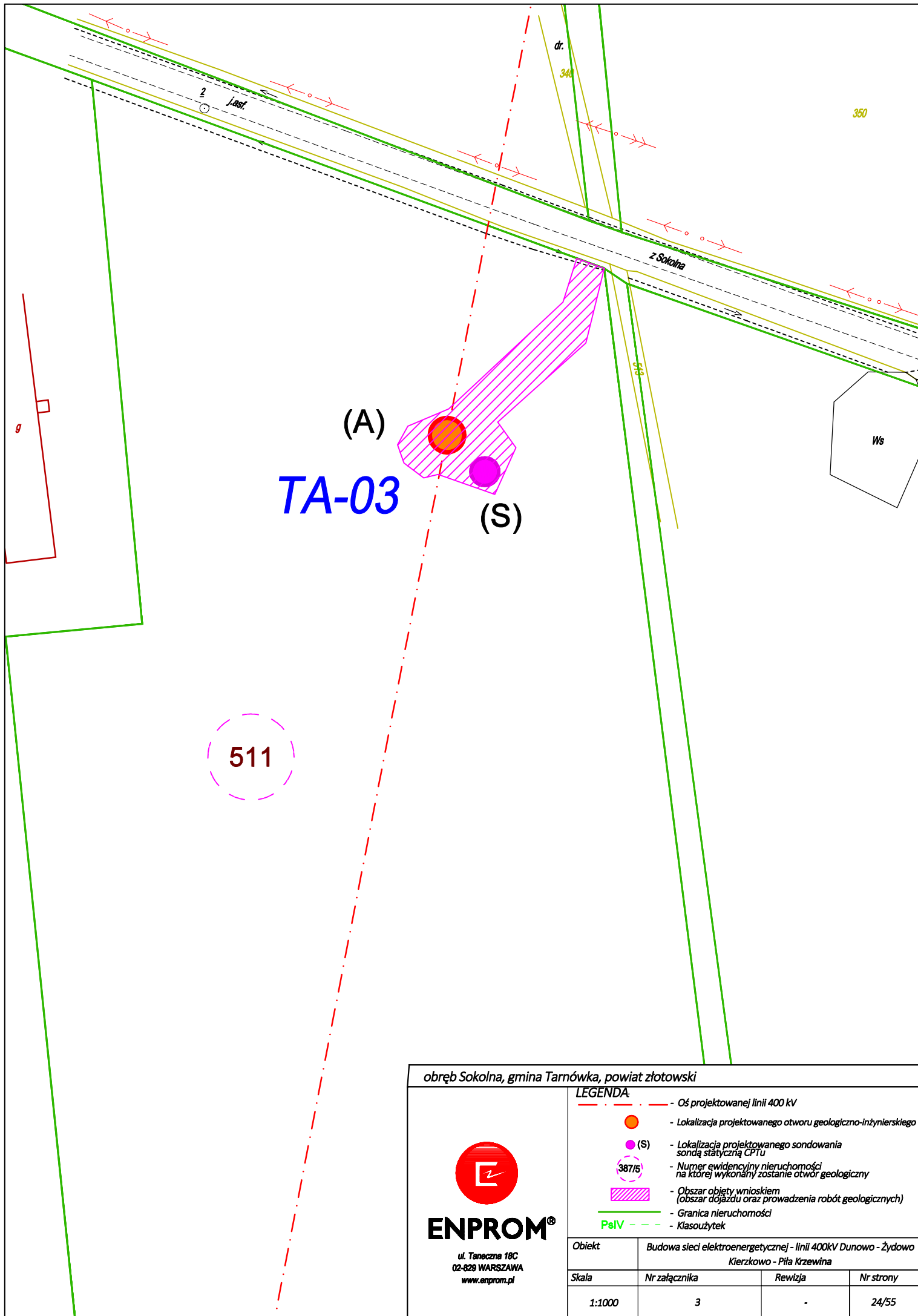
obwód Paruska, gmina Krajanka, powiat zlotowski

LEGENDA

- Oś projektowanej linii 400 kV
- Lokalizacja projektowanego otworu geologiczno-inżynierskiego
- Lokalizacja projektowanego sondowania sondą statyczną CPTU
- Numer ewidencyjny nieruchomości na której wykonany zostanie otwór geologiczny
- Obszar objęty wnioskiem (obszar dojazdu oraz prowadzenia robót geologicznych)
- Granica nieruchomości
- Klasoużytek

Obiekt	Budowa sieci elektroenergetycznej - linii 400kV Dunowo - Żydowo Kierzkowo - Piła Krzewina		
Skala	Nr załącznika	Rewizja	Nr strony
1:2000	3	-	22/55





obręb Sokolna, gmina Tarnówka, powiat złotowski

LEGENDA

- - - Oś projektowanej linii 400 kV
- - Lokalizacja projektowanego otworu geologiczno-inżynierskiego
- (S) - Lokalizacja projektowanego sondowania sondą statyczną CPTU
- 387/5 - Numer ewidencyjny nieruchomości na której wykonany zostanie otwór geologiczny
- ▨ - Obszar objęty wnioskiem (obszar dojazdu oraz prowadzenia robót geologicznych)
- Granica nieruchomości
- Klasoużytek



ENPROM®

ul. Taneczna 18C
02-829 WARSZAWA
www.enprom.pl

Obiekt	Budowa sieci elektroenergetycznej - linii 400kV Dunowo - Żydowo Kierzkowo - Piła Krzewina		
Skala	Nr załącznika	Rewizja	Nr strony
1:1000	3	-	24/55

332/1

332/2

TA-04

(A)

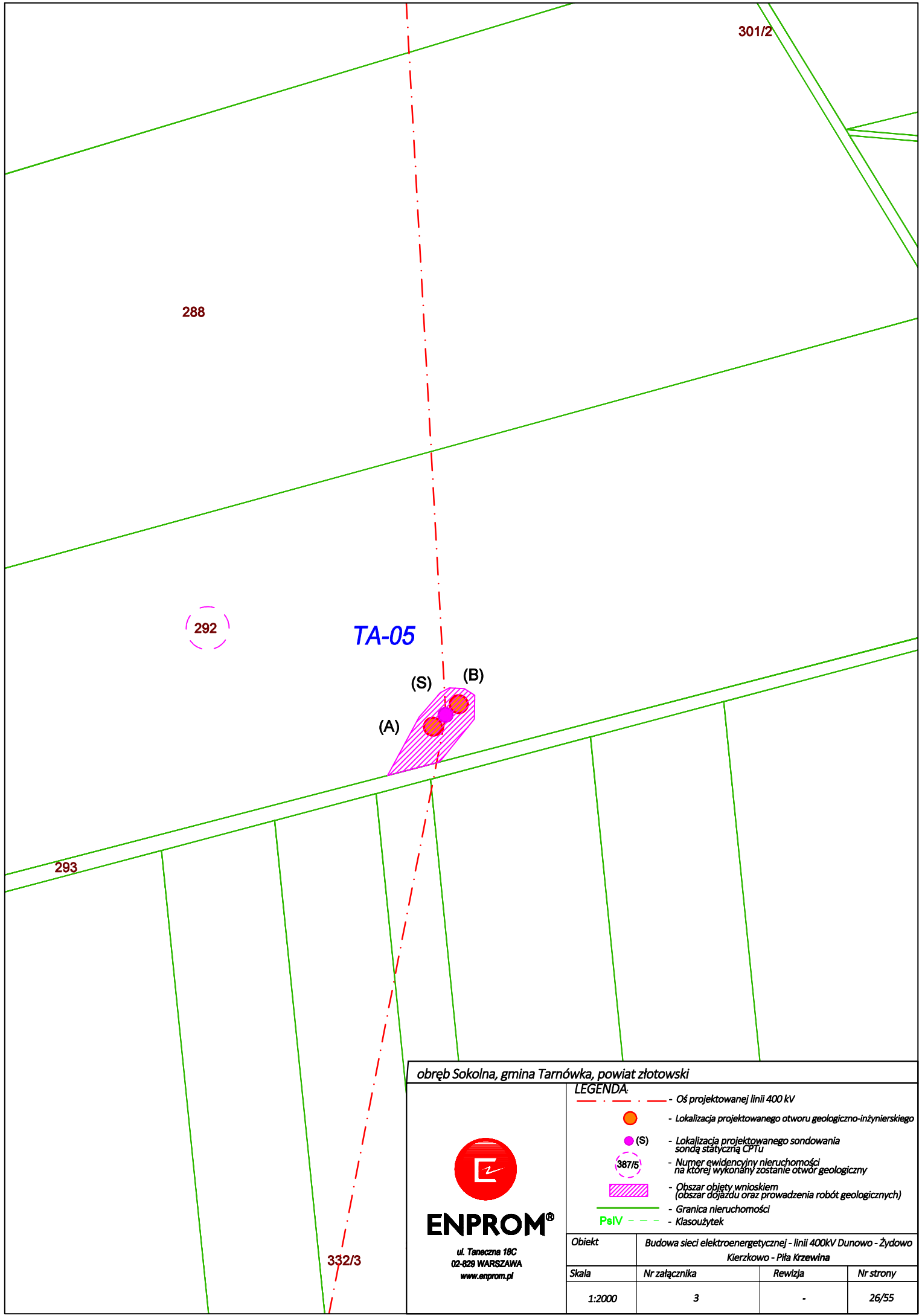
obręb Sokolna, gmina Tarnówka, powiat złotowski

**ENPROM®**ul. Taneczna 18C
02-829 WARSZAWA
www.enprom.pl


LEGENDA:

- Oś projektowanej linii 400 kV
- Lokalizacja projektowanego otworu geologiczno-inżynierskiego
- (S)
- Lokalizacja projektowanego sondowania sondą statyczną CPTU
- 387/5 - Numer ewidencyjny nieruchomości na której wykonany zostanie otwór geologiczny
- Obszar objęty wnioskiem (obszar dojazdu oraz prowadzenia robót geologicznych)
- Granica nieruchomości
- PsiV - Klasoużytek

Obiekt	Budowa sieci elektroenergetycznej - linii 400kV Dunowo - Żydowo Kierzkowo - Piła Krzewina		
Skala	Nr załącznika	Rewizja	Nr strony
1:1000	3	-	25/55



obręb Sokolna, gmina Tarnówka, powiat złotowski



ENPROM®
ul. Taneczna 18C
02-829 WARSZAWA
www.enprom.pl

LEGENDA

- Oś projektowanej linii 400 kV
- Lokalizacja projektowanego otworu geologiczno-inżynierskiego
- Lokalizacja projektowanego sondowania sondą statyczną CPTU
- Numer ewidencyjny nieruchomości na której wykonany zostanie otwór geologiczny
- Obszar objęty wnioskiem (obszar dojazdu oraz prowadzenia robót geologicznych)
- Granica nieruchomości
- Klasoużytek

Obiekt	Budowa sieci elektroenergetycznej - linii 400kV Dunowo - Żydowo Kierzkowo - Piła Krzewina		
Skala	Nr załącznika	Rewizja	Nr strony
1:2000	3	-	26/55

TA-06

(A)








557



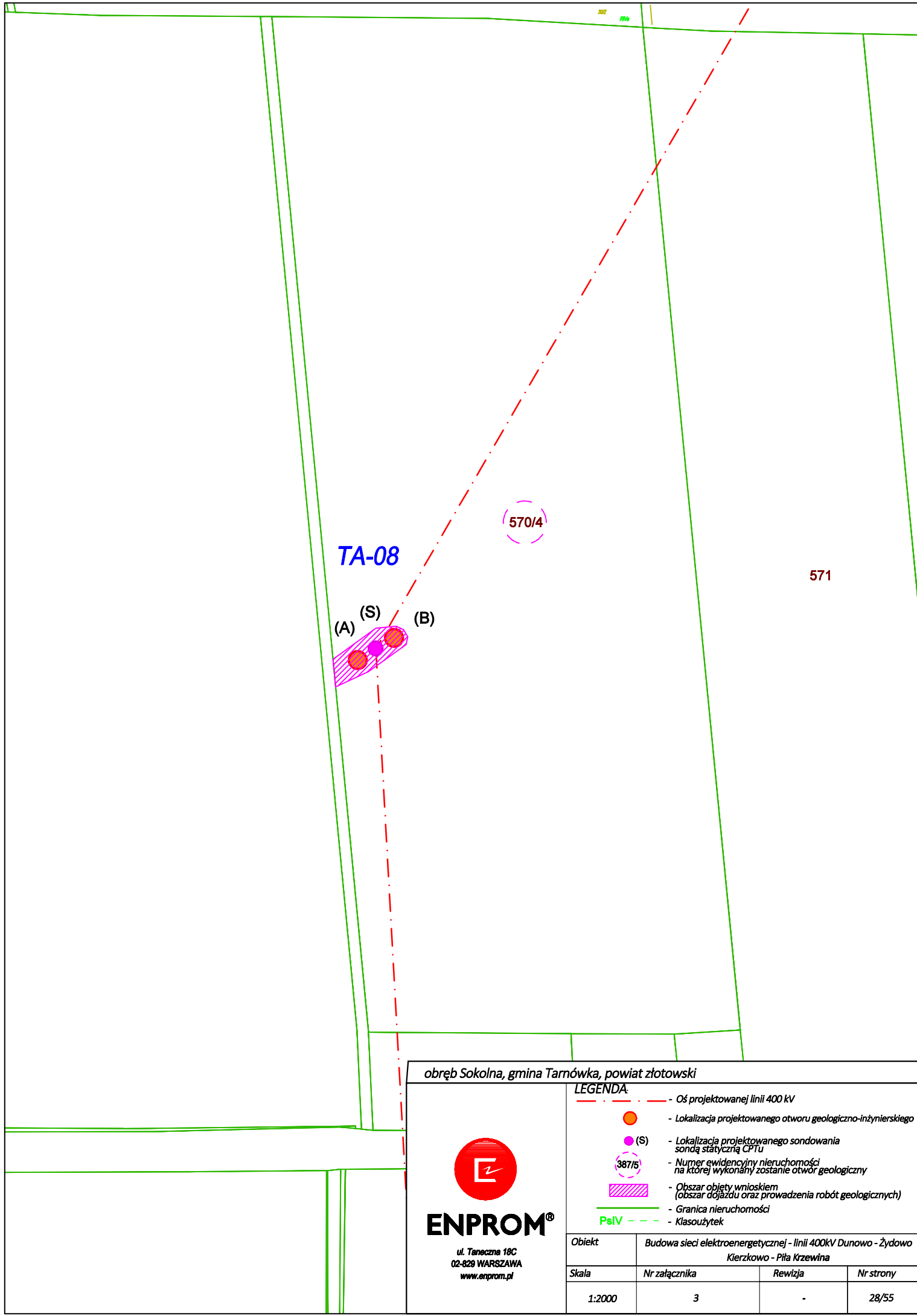
ENPROM®

ul. Taneczna 18C
02-829 WARSZAWA
www.enprom.pl

LEGENDA

-  - Oś projektowanej linii 400 kV
-  - Lokalizacja projektowanego otworu geologiczno-inżynierskiego
-  (S) - Lokalizacja projektowanego sondowania sondą statyczną CPTu
-  - Numer ewidencyjny nieruchomości na której wykonany zostanie otwór geologiczny
-  - Obszar objęty wnioskiem (obszar dojazdu oraz prowadzenia robót geologicznych)
-  - Granica nieruchomości
-  - Klasoużytek

Obiekt	Budowa sieci elektroenergetycznej - linii 400kV Dunowo - Żydowo Kierzkowo - Piła Krzewina		
Skala	Nr załącznika	Rewizja	Nr strony
1:1000	3	-	27/55










obręb Sokolna, gmina Tamówka, powiat złotowski



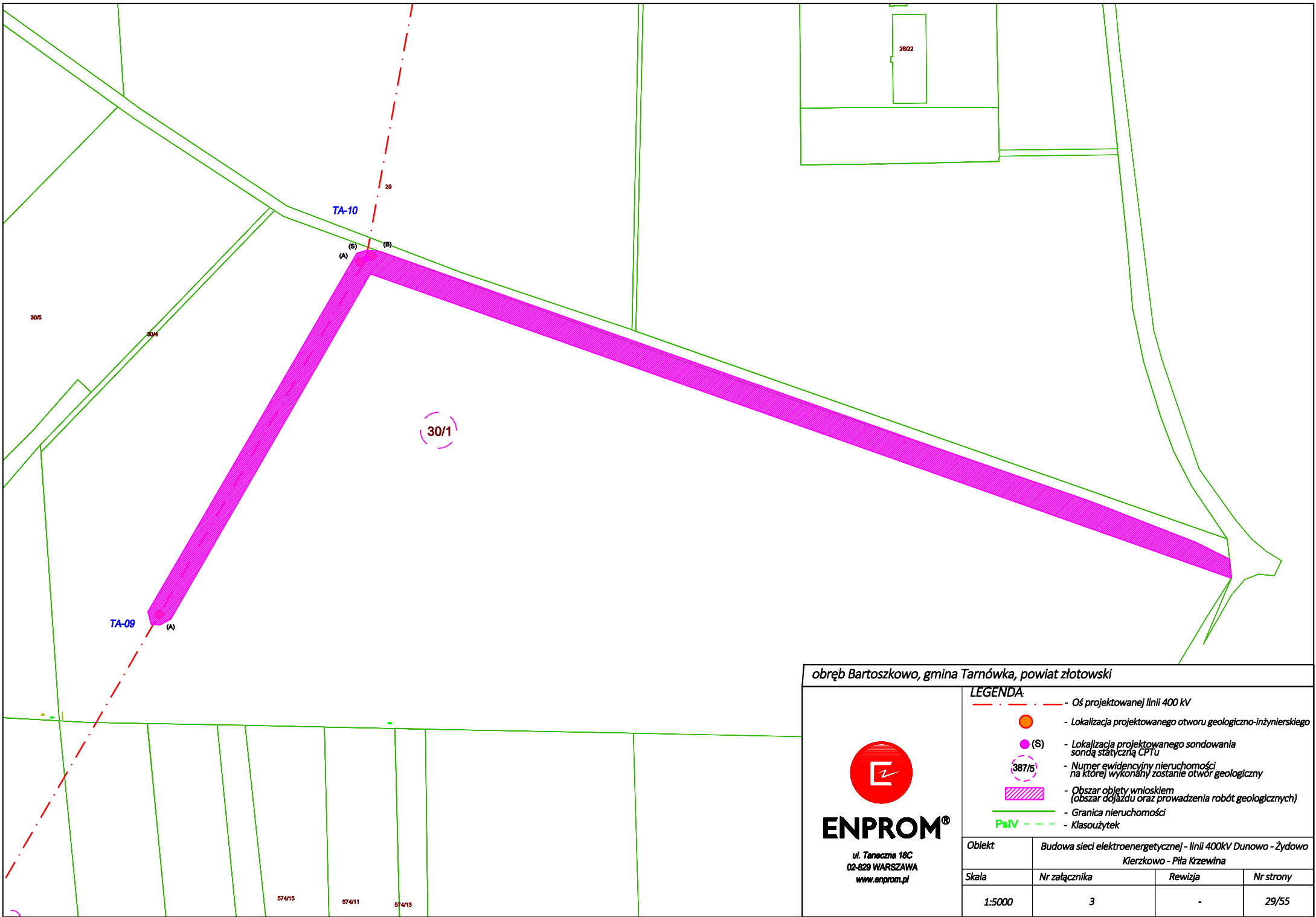
ENPROM®

ul. Taneczna 18C
02-829 WARSZAWA
www.enprom.pl

LEGENDA

-  - Oś projektowanej linii 400 kV
-  - Lokalizacja projektowanego otworu geologiczno-inżynierskiego
-  (S) - Lokalizacja projektowanego sondowania sondą statyczną CPTU
-  387/5 - Numer ewidencyjny nieruchomości na której wykonany zostanie otwór geologiczny
-  - Obszar objęty wnioskiem (obszar dojazdu oraz prowadzenia robót geologicznych)
-  - Granica nieruchomości
-  - Klasoużytek

Obiekt	Budowa sieci elektroenergetycznej - linii 400kV Dunowo - Żydowo Kierzkowo - Piła Krzewina		
Skala	Nr załącznika	Rewizja	Nr strony
1:2000	3	-	28/55

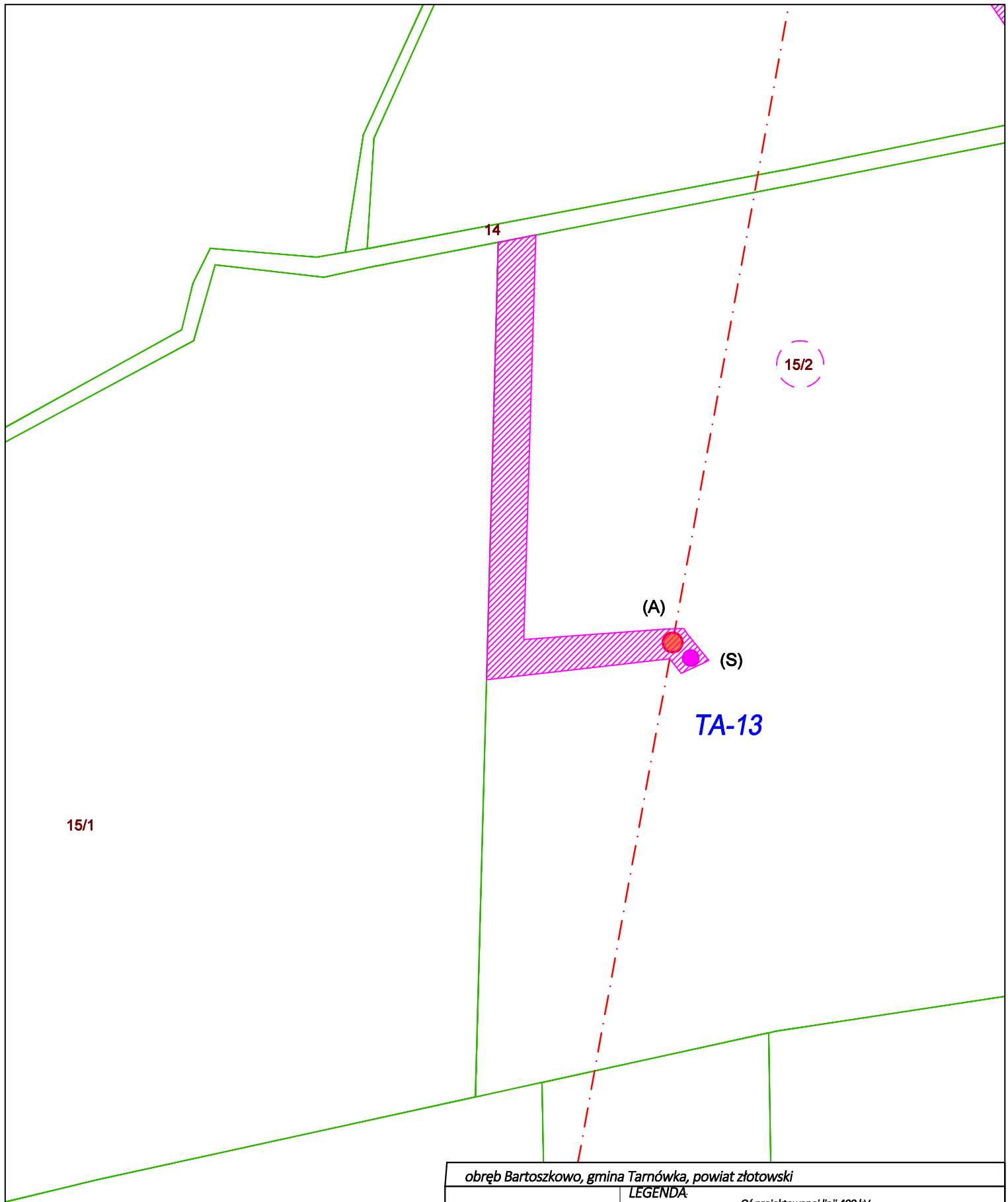


obręb Bartoszkowo, gmina Tarnówka, powiat złotowski



- LEGENDA:**
- Oś projektowanej linii 400 kV
 - Lokalizacja projektowanego otworu geologiczno-inżynierskiego
 - Lokalizacja projektowanego sondowania sondą statyczną CPTu
 - Numer ewidencyjny nieruchomości na której wykonany zostanie otwór geologiczny
 - Obszar objęty wnioskiem (obszar dojazdu oraz prowadzenia robót geologicznych)
 - Granica nieruchomości
 - Klasoużytek

Obiekt	Budowa sieci elektroenergetycznej - linii 400kV Dunowo - Żydowo Kierzkowo - Piła Krzewina		
Skala	Nr załącznika	Rewizja	Nr strony
1:5000	3	-	29/55



obręb Bartoszkowo, gmina Tarnówka, powiat złotowski



ENPROM®

ul. Taneczna 18C
02-829 WARSZAWA
www.enprom.pl

LEGENDA

- - Oś projektowanej linii 400 kV
- - Lokalizacja projektowanego otworu geologiczno-inżynierskiego
- (S) - Lokalizacja projektowanego sondowania sondą statyczną CPTu
- 387/5 - Numer ewidencyjny nieruchomości na której wykonany zostanie otwór geologiczny
- Obszar objęty wnioskiem (obszar dojazdu oraz prowadzenia robót geologicznych)
- - Granica nieruchomości
- - Klasoużytek

Obiekt	Budowa sieci elektroenergetycznej - linii 400kV Dunowo - Żydowo Kierzkowo - Piła Krzewina		
Skala	Nr załącznika	Rewizja	Nr strony
1:2000	3	-	30/55

(A)

TA-14

235

222








obręb Węgierce, gmina Tarnówka, powiat złotowski



ENPROM®

ul. Taneczna 18C
02-829 WARSZAWA
www.enprom.pl

LEGENDA

-  - Oś projektowanej linii 400 kV
-  - Lokalizacja projektowanego otworu geologiczno-inżynierskiego
-  (S) - Lokalizacja projektowanego sondowania sondą statyczną CPTU
-  - Numer ewidencyjny nieruchomości na której wykonany zostanie otwór geologiczny
-  - Obszar objęty wnioskiem (obszar dojazdu oraz prowadzenia robót geologicznych)
-  - Granica nieruchomości
-  - Klasoużytek

Obiekt	Budowa sieci elektroenergetycznej - linii 400kV Dunowo - Żydowo Kierzkowo - Piła Krzewina		
Skala	Nr załącznika	Rewizja	Nr strony
1:1000	3	-	31/55

TA-15

(B)
(S)
(A)

4/5

4/4

obręb Bartoszkowo, gmina Tarnówka, powiat złotowski



ENPROM®

ul. Taneczna 18C
02-829 WARSZAWA
www.enprom.pl

LEGENDA

- - Oś projektowanej linii 400 kV
- - Lokalizacja projektowanego otworu geologiczno-inżynierskiego
- (S) - Lokalizacja projektowanego sondowania sondą statyczną CPTU
- 387/5 - Numer ewidencyjny nieruchomości na której wykonany zostanie otwór geologiczny
- Obszar objęty wnioskiem (obszar dojazdu oraz prowadzenia robót geologicznych)
- - Granica nieruchomości
- - Klasoużytek

Obiekt	Budowa sieci elektroenergetycznej - linii 400kV Dunowo - Żydowo Kierzkowo - Piła Krzewina		
Skala	Nr załącznika	Rewizja	Nr strony
1:2000	3	-	32/55

9/1

9/2

237

Zł-01

203

83

(A)

(S)

obwód Zalesie, gmina Złotów, powiat złotowski



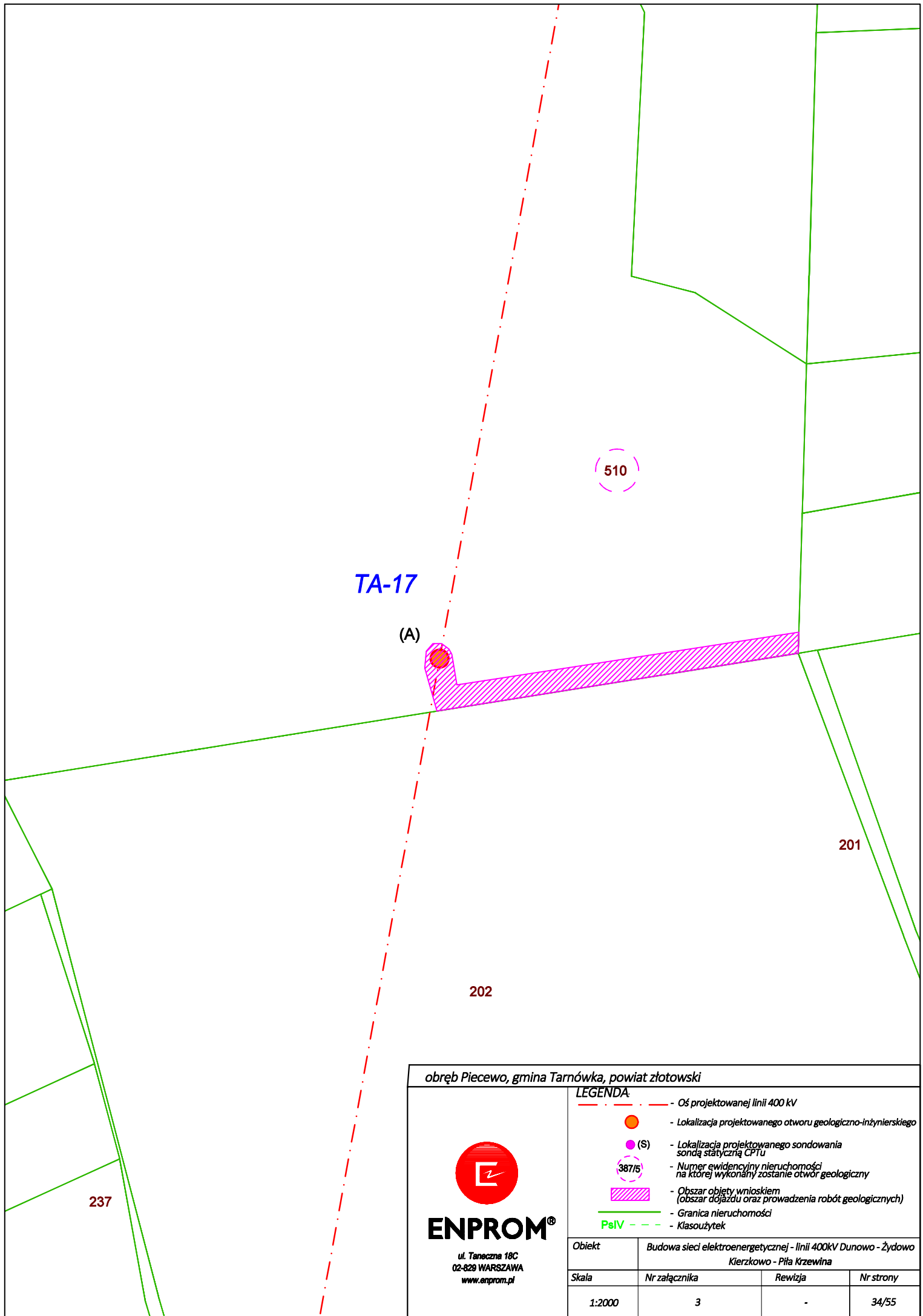
ENPROM®

ul. Taneczna 18C
02-829 WARSZAWA
www.enprom.pl

LEGENDA

- Oś projektowanej linii 400 kV
- - Lokalizacja projektowanego otworu geologiczno-inżynierskiego
- (S) - Lokalizacja projektowanego sondowania sondą statyczną CPTU
- 387/5 - Numer ewidencyjny nieruchomości na której wykonany zostanie otwór geologiczny
- Obszar objęty wnioskiem (obszar dojazdu oraz prowadzenia robót geologicznych)
- Granica nieruchomości
- Klasoużytek

Obiekt	Budowa sieci elektroenergetycznej - linii 400kV Dunowo - Żydowo Kierzkowo - Piła Krzewina		
Skala	Nr załącznika	Rewizja	Nr strony
1:2000	3	-	33/55



516

TA-19

(A)

512

obręb Piecewo, gmina Tarnówka, powiat złotowski



ENPROM®

ul. Taneczna 18C
02-829 WARSZAWA
www.enprom.pl

LEGENDA

- - Oś projektowanej linii 400 kV
- - Lokalizacja projektowanego otworu geologiczno-inżynierskiego
- (S) - Lokalizacja projektowanego sondowania sondą statyczną CPTu
- 387/5 - Numer ewidencyjny nieruchomości na której wykonany zostanie otwór geologiczny
- Obszar objęty wnioskiem (obszar dojazdu oraz prowadzenia robót geologicznych)
- - Granica nieruchomości
- - Klasoużytek

Obiekt	Budowa sieci elektroenergetycznej - linii 400kV Dunowo - Żydowo Kierzkowo - Piła Krzewina		
Skala	Nr załącznika	Rewizja	Nr strony
1:1000	3	-	36/55

8194/2

TA-26

(A)

45/8

45/12

obręb Piecewo, gmina Tarnówka, powiat złotowski



PROM®

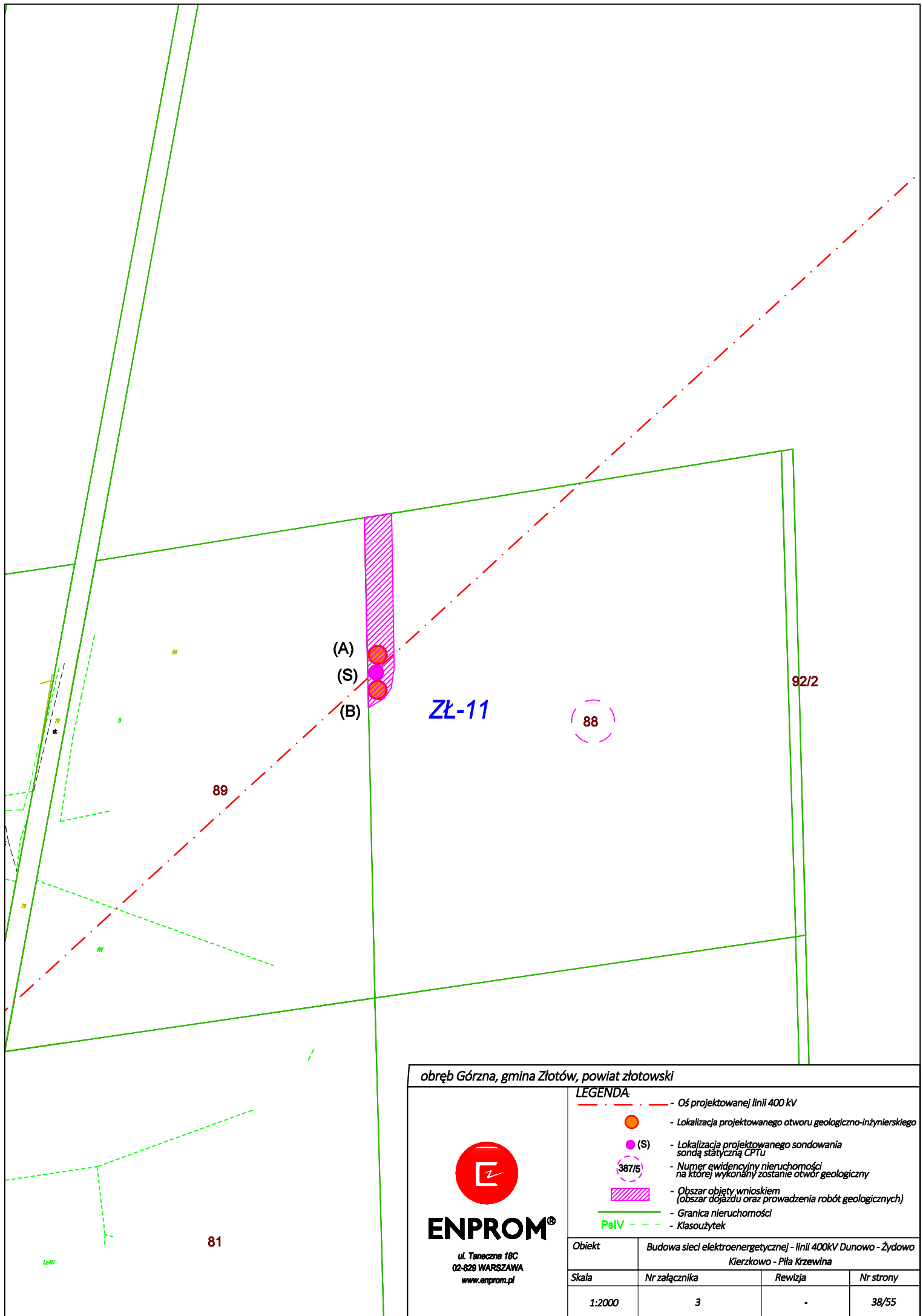
ul. Taneczna 18C
02-829 WARSZAWA
www.enprom.pl

LEGENDA

- - Oś projektowanej linii 400 kV
- - Lokalizacja projektowanego otworu geologiczno-inżynierskiego
- (S) - Lokalizacja projektowanego sondowania sondą statyczną CPTU
- 387/5 - Numer ewidencyjny nieruchomości na której wykonany zostanie otwór geologiczny
- Obszar objęty wnioskiem (obszar dojazdu oraz prowadzenia robót geologicznych)
- - Granica nieruchomości
- - Klasoużytek

Obiekt	Budowa sieci elektroenergetycznej - linii 400kV Dunowo - Żydowo Kierzkowo - Piła Krzewina		
Skala	Nr załącznika	Revizja	Nr strony
1:2000	3	-	37/55

434/1



obręb Górzna, gmina Złotów, powiat złotowski



ENPROM®

ul. Taneczna 18C
02-829 WARSZAWA
www.enprom.pl

LEGENDA

- . - . - Oś projektowanej linii 400 kV
- - Lokalizacja projektowanego otworu geologiczno-inżynierskiego
- (S) - Lokalizacja projektowanego sondowania sondą statyczną CPTu
- 387/5 - Numer ewidencyjny nieruchomości (obszar dojazdu oraz prowadzenia robót geologicznych)
- Obszar objęty wnioskiem (obszar dojazdu oraz prowadzenia robót geologicznych)
- - Granica nieruchomości
- - - - Klasoużytek

Obiekt	Budowa sieci elektroenergetycznej - linii 400kV Dunowo - Żydowo Kierzkowo - Piła Krzewina		
Skala	Nr załącznika	Rewizja	Nr strony
1:2000	3	-	38/55

96/4

(A)

ZŁ-12

obwód Górzna, gmina Złotów, powiat złotowski



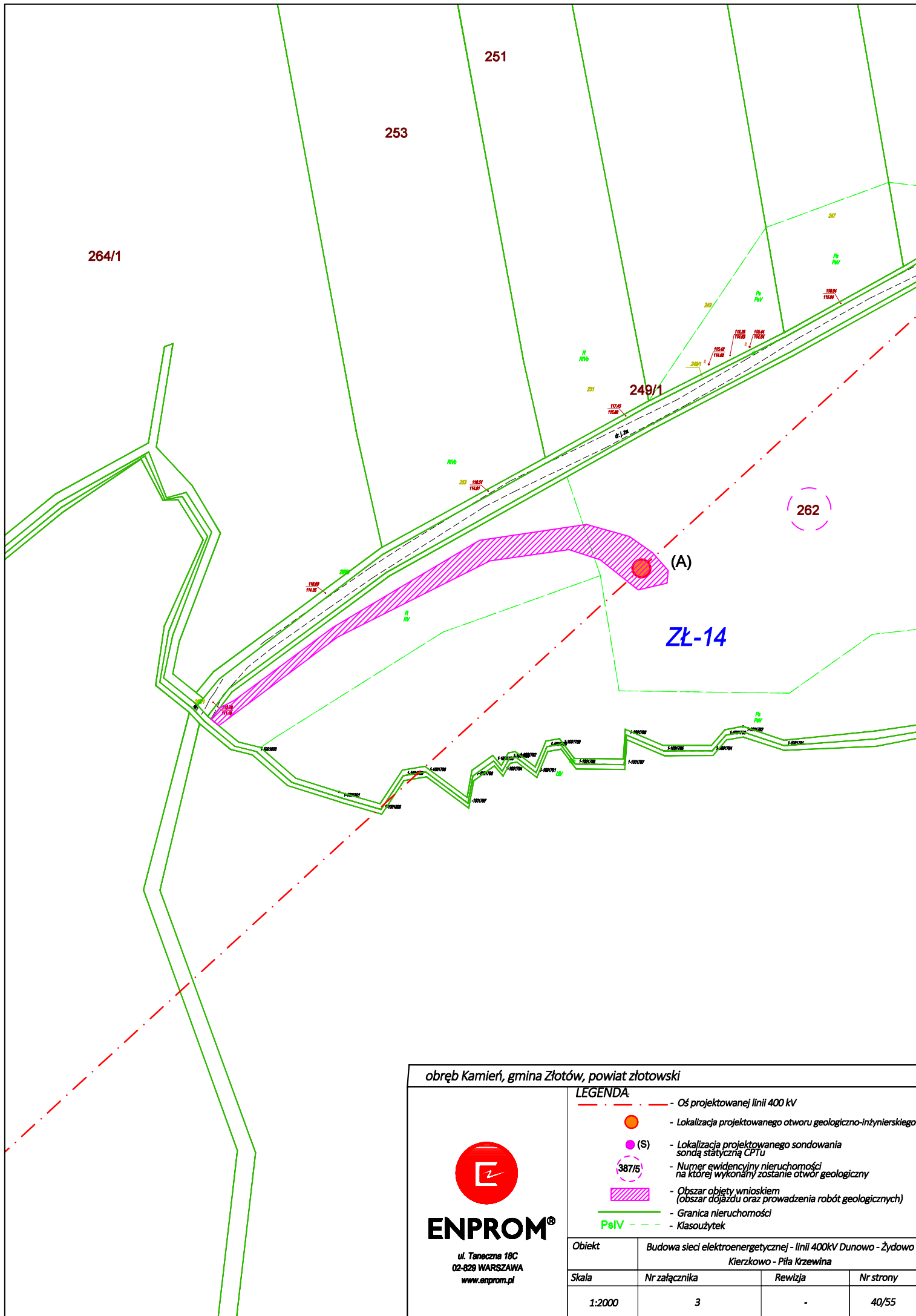
ENPROM®

ul. Taneczna 18C
02-829 WARSZAWA
www.enprom.pl

LEGENDA

- - Oś projektowanej linii 400 kV
- - Lokalizacja projektowanego otworu geologiczno-inżynierskiego
- (S) - Lokalizacja projektowanego sondowania sondą statyczną CPTU
- 387/5 - Numer ewidencyjny nieruchomości na której wykonany zostanie otwór geologiczny
- Obszar objęty wnioskiem (obszar dojazdu oraz prowadzenia robót geologicznych)
- - Granica nieruchomości
- - Klasoużytek

Obiekt	Budowa sieci elektroenergetycznej - linii 400kV Dunowo - Żydowo Kierzkowo - Piła Krzewina		
Skala	Nr załącznika	Rewizja	Nr strony
1:2000	3	-	39/55



obręb Kamień, gmina Złotów, powiat złotowski



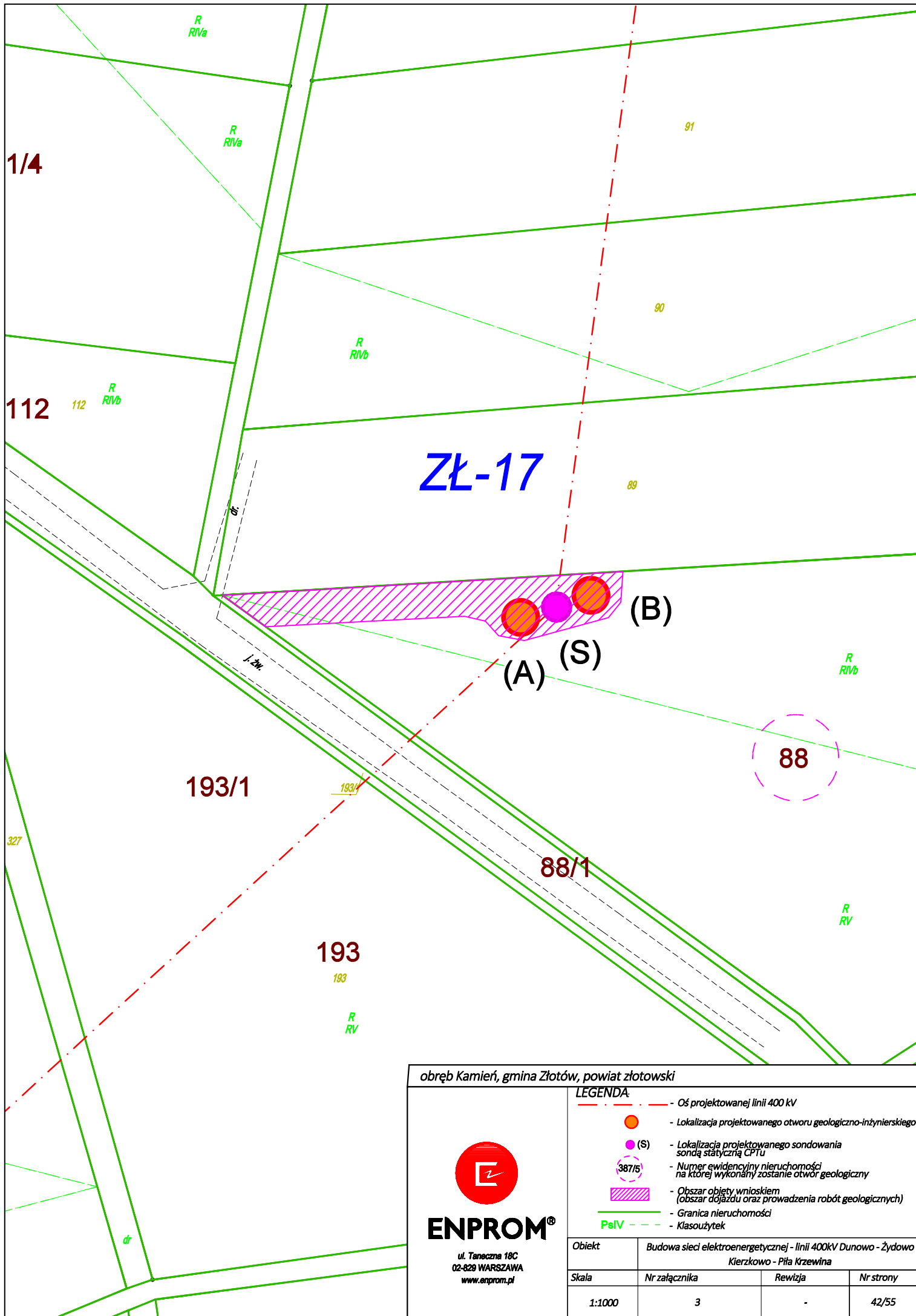
ENPROM®

ul. Taneczna 18C
02-829 WARSZAWA
www.enprom.pl

LEGENDA

- Oś projektowanej linii 400 kV
- - Lokalizacja projektowanego otworu geologiczno-inżynierskiego
- (S) - Lokalizacja projektowanego sondowania sondą statyczną CPTU
- 387/5 - Numer ewidencyjny nieruchomości na której wykonany zostanie otwór geologiczny
- Obszar objęty wnioskiem (obszar dojazdu oraz prowadzenia robót geologicznych)
- Granica nieruchomości
- Klasoużytek

Objekt	Budowa sieci elektroenergetycznej - linii 400kV Dunowo - Żydowo Kierzkowo - Piła Krzewina		
Skala	Nr załącznika	Revizja	Nr strony
1:2000	3	-	40/55



obręb Kamień, gmina Złotów, powiat złotowski

LEGENDA

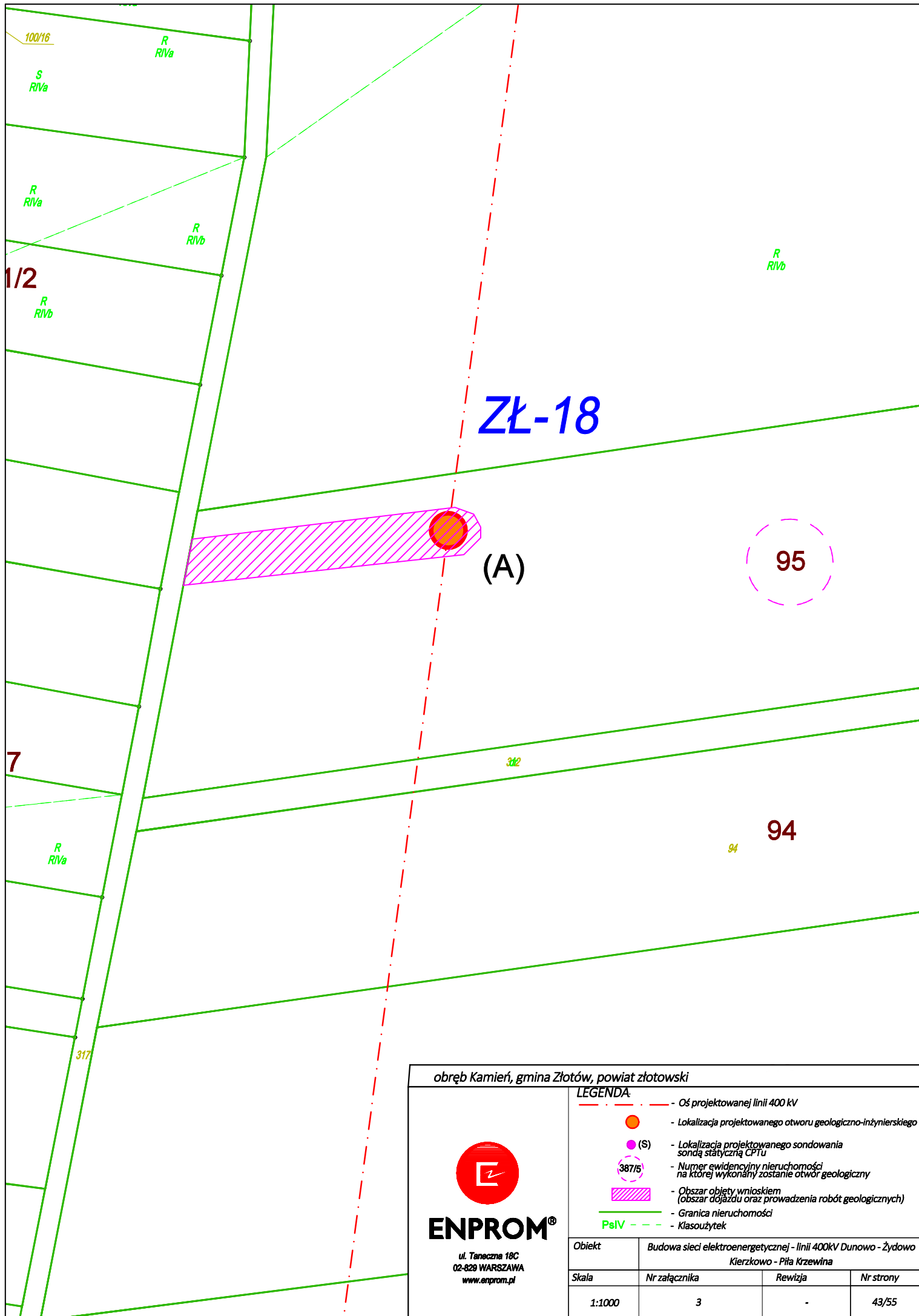
- Oś projektowanej linii 400 kV
- Lokalizacja projektowanego otworu geologiczno-inżynierskiego
- Lokalizacja projektowanego sondowania sondą statyczną CPTU
- Numer ewidencyjny nieruchomości na której wykonany zostanie otwór geologiczny
- Obszar objęty wnioskiem (obszar dojazdu oraz prowadzenia robót geologicznych)
- Granica nieruchomości
- Klasoużytek



ENPROM®

ul. Taneczna 18C
02-829 WARSZAWA
www.enprom.pl

Obiekt	Budowa sieci elektroenergetycznej - linii 400kV Dunowo - Żydowo Kierzkowo - Piła Krzewina		
Skala	Nr załącznika	Revizja	Nr strony
1:1000	3	-	42/55



obręb Kamień, gmina Złotów, powiat złotowski

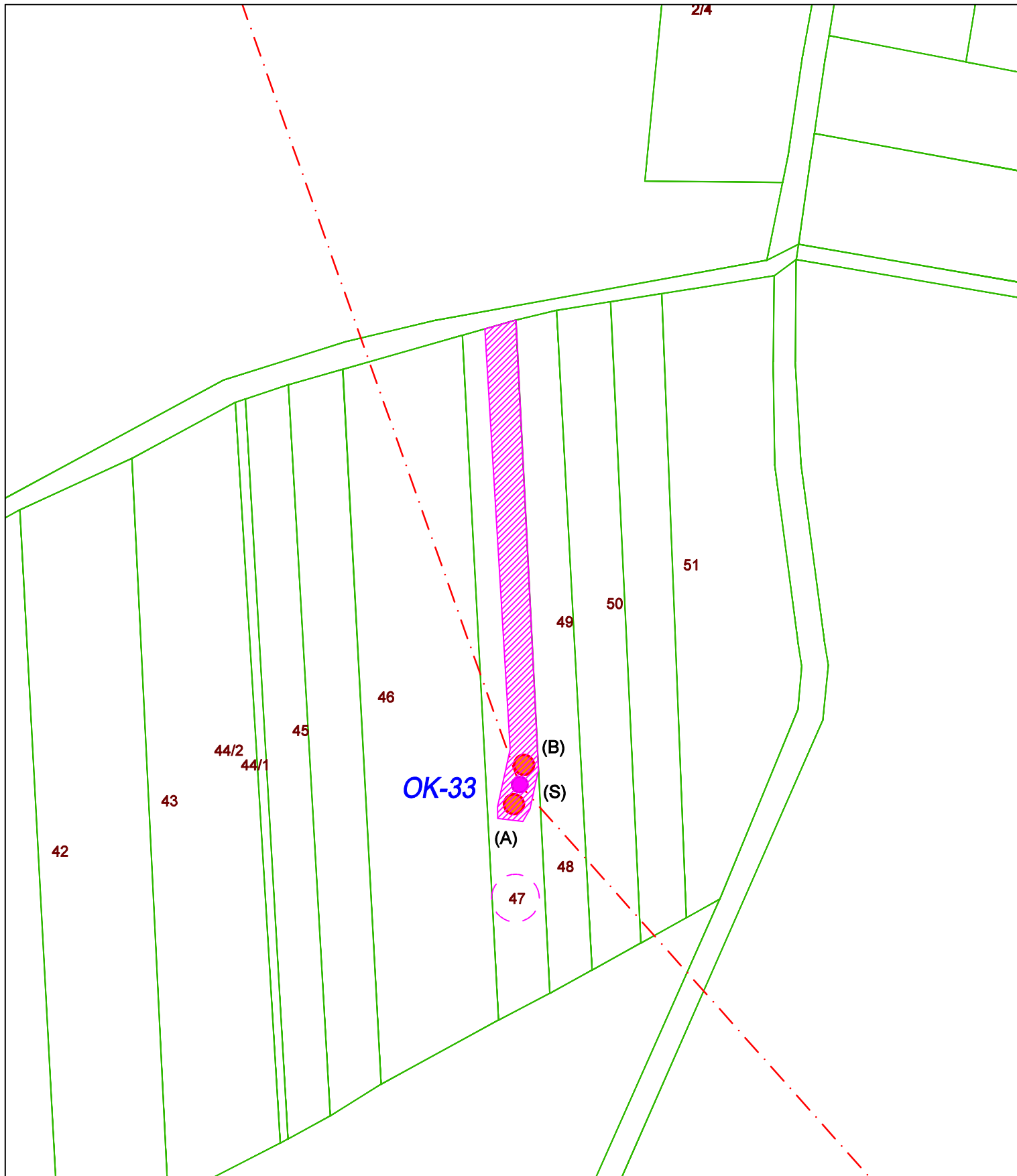


ul. Taneczna 18C
02-829 WARSZAWA
www.enprom.pl

LEGENDA

- Oś projektowanej linii 400 kV
- Lokalizacja projektowanego otworu geologiczno-inżynierskiego
- (S)
- Lokalizacja projektowanego sondowania sondą statyczną CPTU
- Numer ewidencyjny nieruchomości na której wykonany zostanie otwór geologiczny
- Obszar objęty wnioskiem (obszar dojazdu oraz prowadzenia robót geologicznych)
- Granica nieruchomości
- Klasoużytek

Obiekt	Budowa sieci elektroenergetycznej - linii 400kV Dunowo - Żydowo Kierzkowo - Piła Krzewina		
Skala	Nr załącznika	Rewizja	Nr strony
1:1000	3	-	43/55



obręb Węgorzewo, gmina Okonek, powiat złotowski



ENPROM®

ul. Taneczna 18C
02-829 WARSZAWA
www.enprom.pl

LEGENDA

- Oś projektowanej linii 400 kV
- - Lokalizacja projektowanego otworu geologiczno-inżynierskiego
- (S) - Lokalizacja projektowanego sondowania sondą statyczną CPTU
- 387/5 - Numer ewidencyjny nieruchomości na której wykonany zostanie otwór geologiczny
- Obszar objęty wnioskiem (obszar dojazdu oraz prowadzenia robót geologicznych)
- Granica nieruchomości
- Klasoużytek

Obiekt	Budowa sieci elektroenergetycznej - linii 400kV Dunowo - Żydowo Kierzkowo - Piła Krzewina		
Skala	Nr załącznika	Revizja	Nr strony
1:2000	3	-	44/55

OK-34

(A)

163

116

73

72

71

23

70

2/4

1

51

50

49

45

44/2

44/1

43

42

obwód Węgorzewo, gmina Okonek, powiat złotowski

LEGENDA

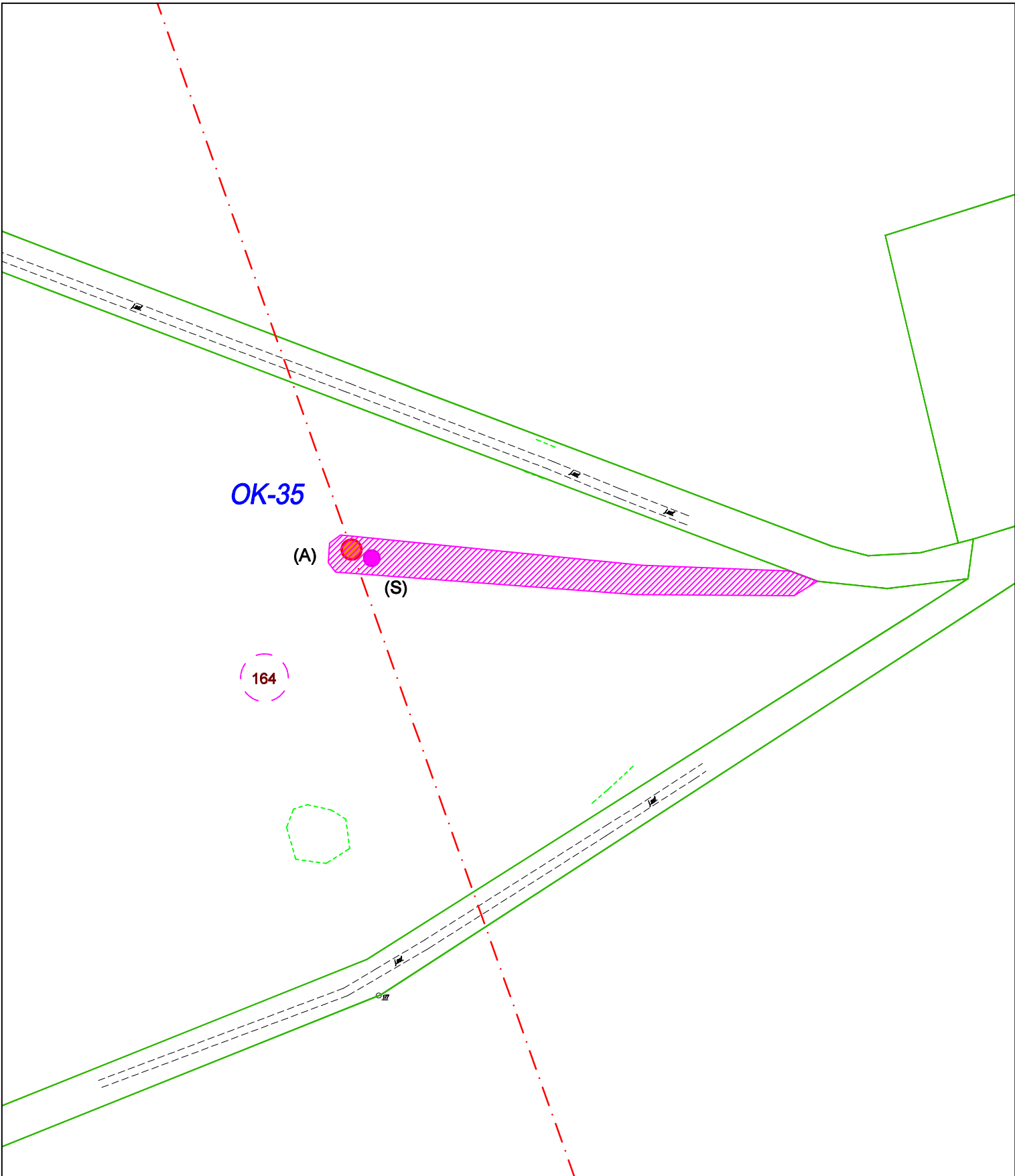
- Oś projektowanej linii 400 kV
- Lokalizacja projektowanego otworu geologiczno-inżynierskiego
- (S)
- Lokalizacja projektowanego sondowania sondą statyczną CPTu
- Numer ewidencyjny nieruchomości na której wykonany zostanie otwór geologiczny
- Obszar objęty wnioskiem (obszar dojazdu oraz prowadzenia robót geologicznych)
- Granica nieruchomości
- Klasoużytek



ENPROM®

ul. Taneczna 18C
02-829 WARSZAWA
www.enprom.pl

Obiekt	Budowa sieci elektroenergetycznej - linii 400kV Dunowo - Żydowo Kierzkowo - Piła Krzewina		
Skala	Nr załącznika	Rewizja	Nr strony
1:2000	3	-	45/55



obręb Węgorzewo, gmina Okonek, powiat złotowski



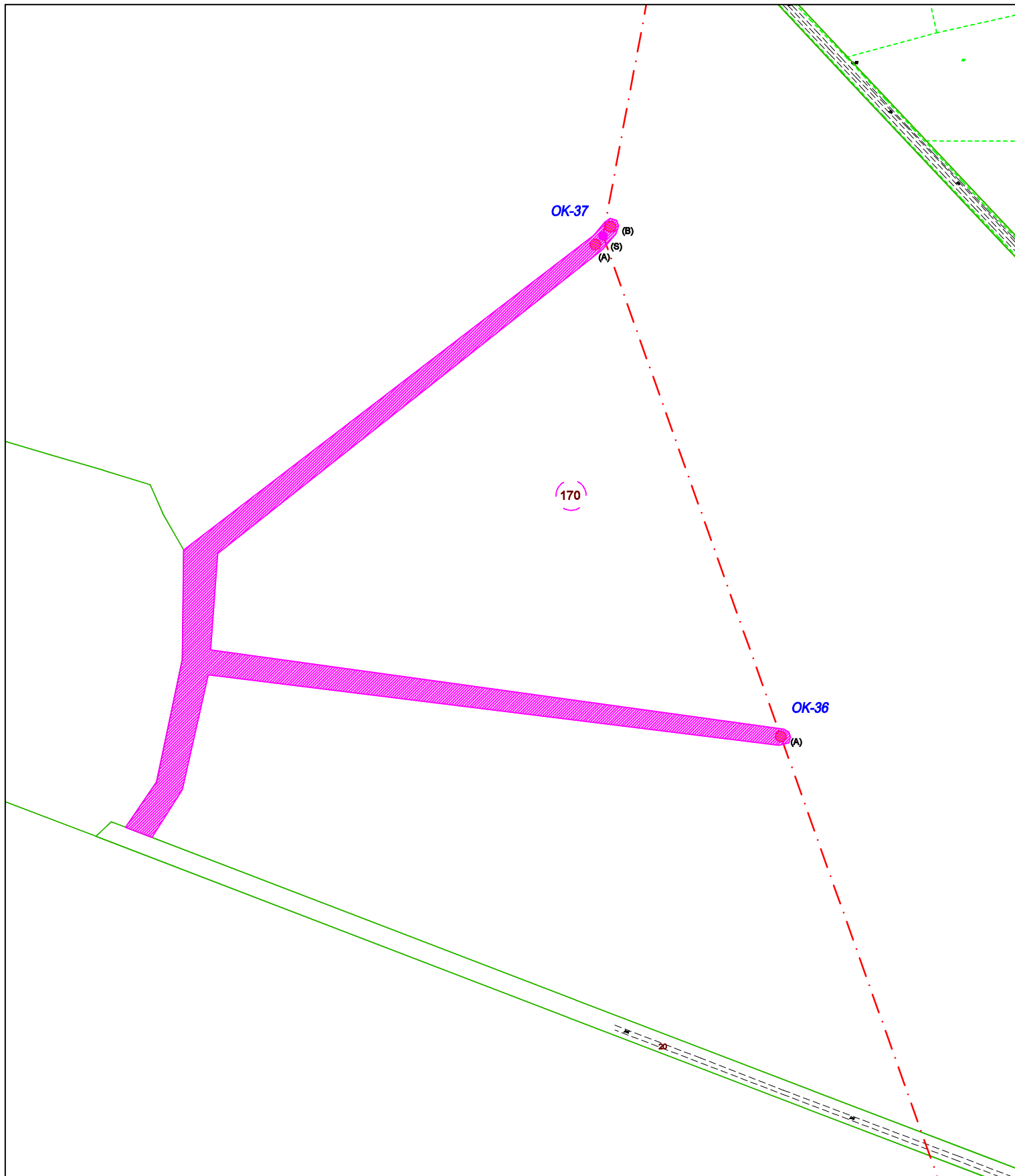
ENPROM®

ul. Taneczna 18C
02-829 WARSZAWA
www.enprom.pl

LEGENDA

- . - . - Oś projektowanej linii 400 kV
- - Lokalizacja projektowanego otworu geologiczno-inżynierskiego
- (S) - Lokalizacja projektowanego sondowania sondą statyczną CPTU
- 387/5 - Numer ewidencyjny nieruchomości na której wykonany zostanie otwór geologiczny
- Obszar objęty wnioskiem (obszar dojazdu oraz prowadzenia robót geologicznych)
- - Granica nieruchomości
- - - - Klasoużytek

Obiekt	Budowa sieci elektroenergetycznej - linii 400kV Dunowo - Żydowo Kierzkowo - Piła Krzewina		
Skala	Nr załącznika	Rewizja	Nr strony
1:2000	3	-	46/55



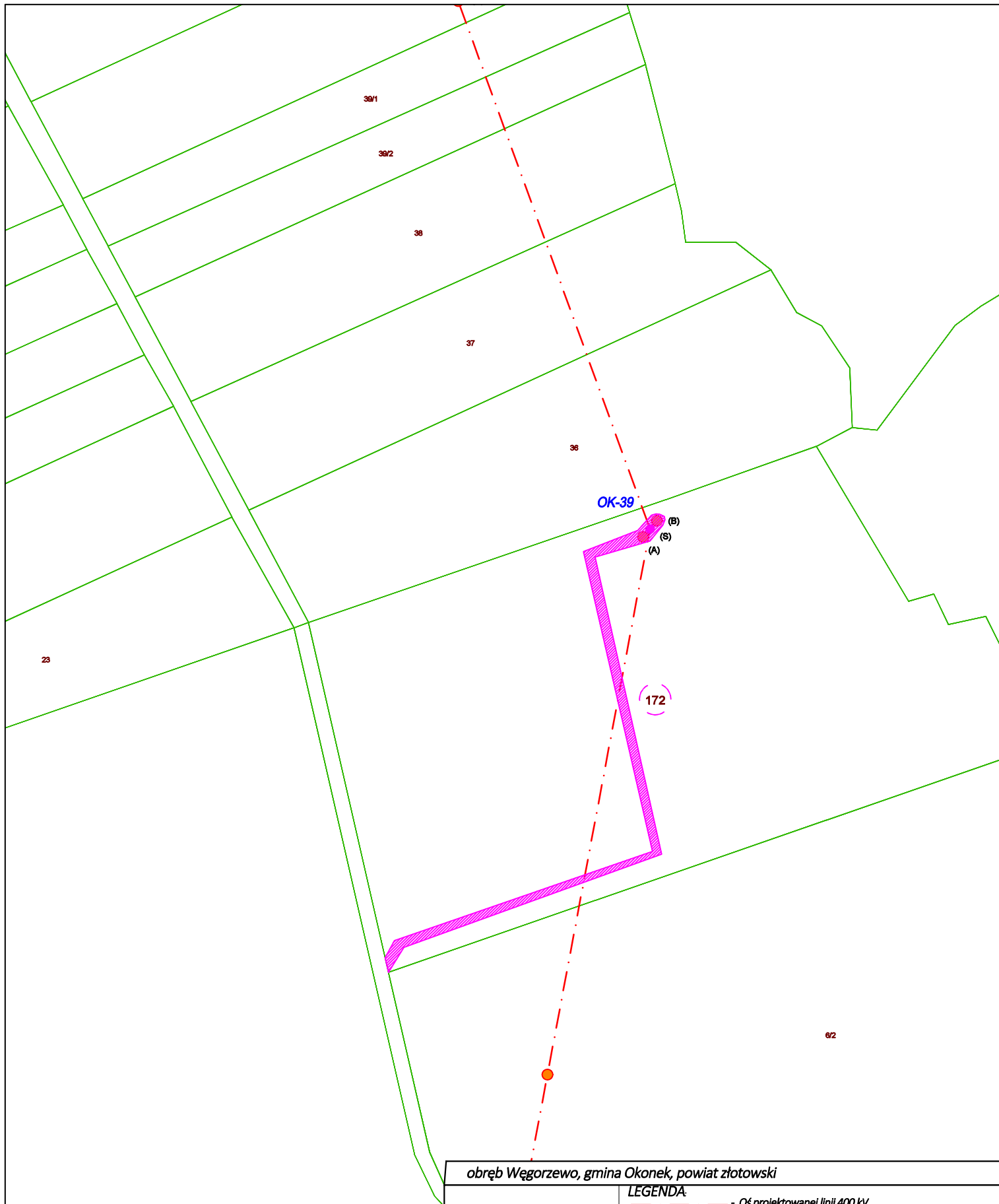
obręb Węgorzewo, gmina Okonek, powiat złotowski



LEGENDA

- Oś projektowanej linii 400 kV
- Lokalizacja projektowanego otworu geologiczno-inżynierskiego
- (S) - Lokalizacja projektowanego sondowania sondą statyczną CPTU
- 387/5 - Numer ewidencyjny nieruchomości na której wykonany zostanie otwór geologiczny
- Obszar objęty wnioskiem (obszar dojazdu oraz prowadzenia robót geologicznych)
- Granica nieruchomości
- PslV - Klasoużytek

Obiekt	Budowa sieci elektroenergetycznej - linii 400kV Dunowo - Żydowo Kierzkowo - Piła Krzewina		
Skala	Nr załącznika	Rewizja	Nr strony
1:4000	3	-	47/55



obręb Węgorzewo, gmina Okonek, powiat złotowski



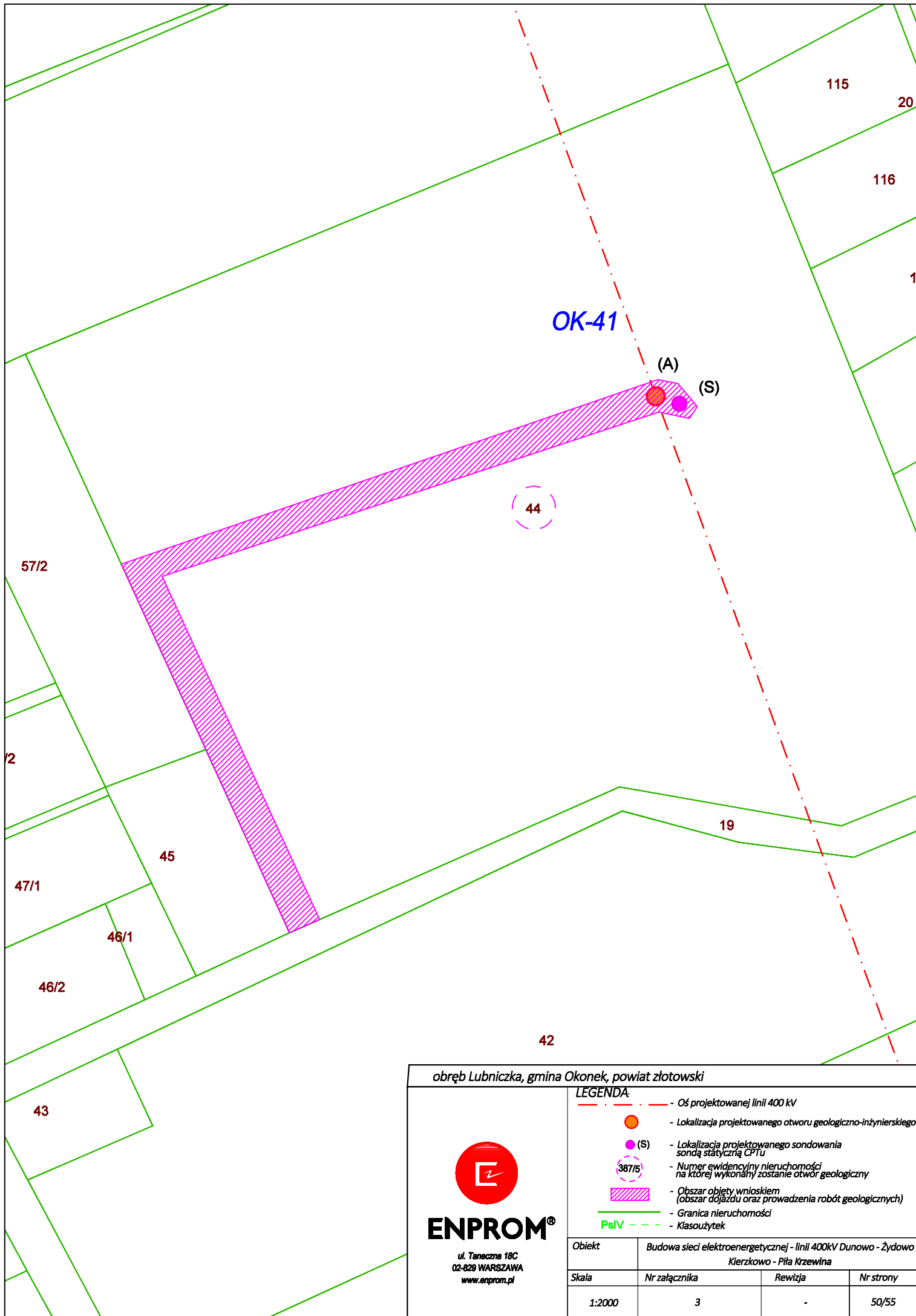
ENPROM®

ul. Taneczna 18C
02-829 WARSZAWA
www.enprom.pl

LEGENDA

- Oś projektowanej linii 400 kV
- Lokalizacja projektowanego otworu geologiczno-inżynierskiego
- (S) Lokalizacja projektowanego sondowania sondą statyczną CPTU
- 387/5 Numer ewidencyjny nieruchomości na której wykonany zostanie otwór geologiczny
- Obszar objęty wnioskiem (obszar dojazdu oraz prowadzenia robót geologicznych)
- Granica nieruchomości
- Klasoużytek

Obiekt	Budowa sieci elektroenergetycznej - linii 400kV Dunowo - Żydowo Kierzkowo - Piła Krzewina		
Skala	Nr załącznika	Revizja	Nr strony
1:4000	3	-	48/55



obręb Lubniczka, gmina Okonek, powiat złotowski



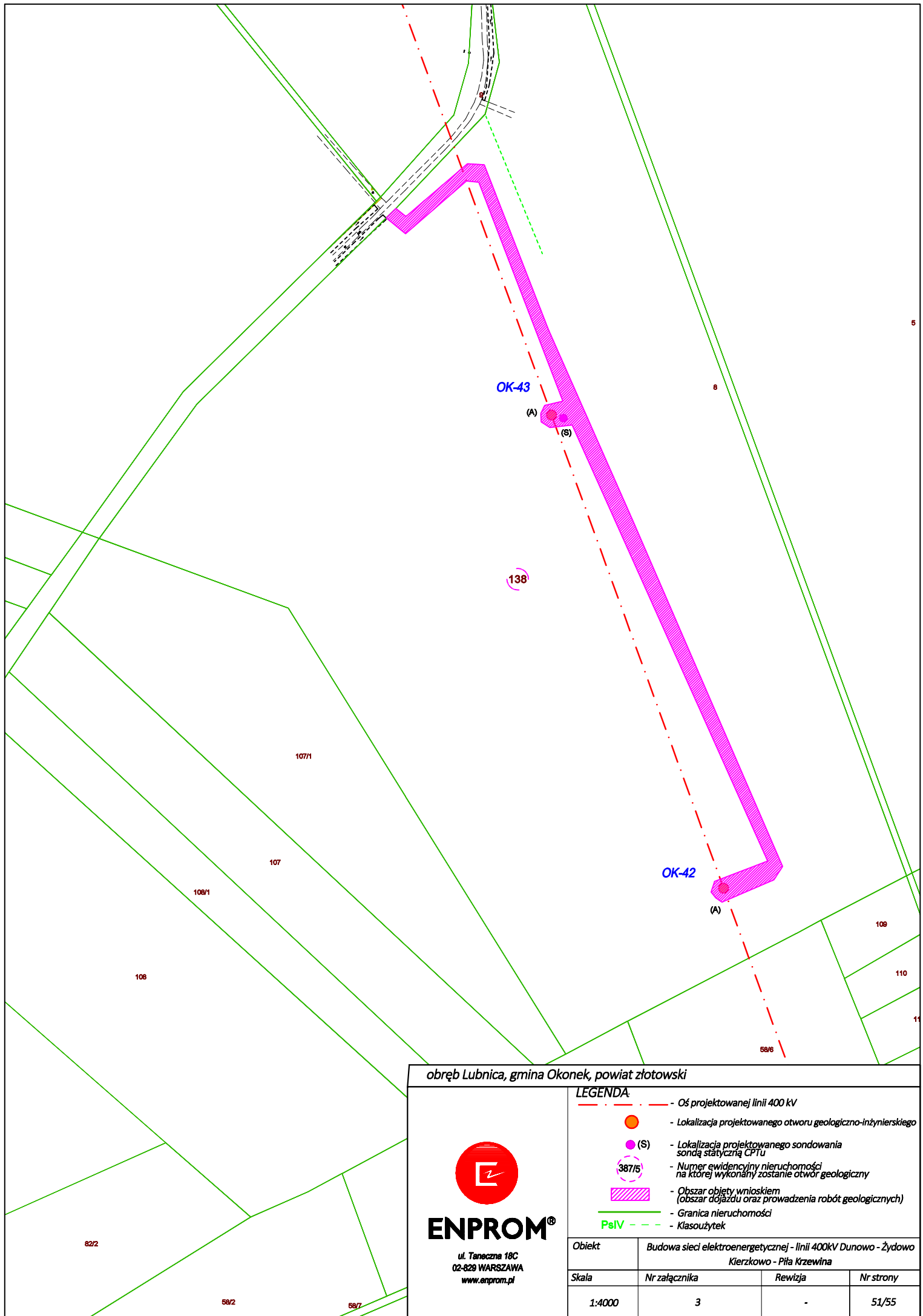
ENPROM®

ul. Taneczna 18C
02-829 WARSZAWA
www.enprom.pl

LEGENDA

- Oś projektowanej linii 400 kV
- Lokalizacja projektowanego otworu geologiczno-inżynierskiego
- Lokalizacja projektowanego sondowania sondą statyczną CPTu
- Numer ewidencyjny nieruchomości na której wykonany zostanie otwór geologiczny
- Obszar objęty wnioskiem (obszar dojazdu oraz prowadzenia robót geologicznych)
- Granica nieruchomości
- Klasoużytek

Obiekt	Budowa sieci elektroenergetycznej - linii 400kV Dunowo - Żydowo Kierzkowo - Piła Krzewina		
Skala	Nr załącznika	Rewizja	Nr strony
1:2000	3	-	50/55



obręb Lubnica, gmina Okonek, powiat złotowski



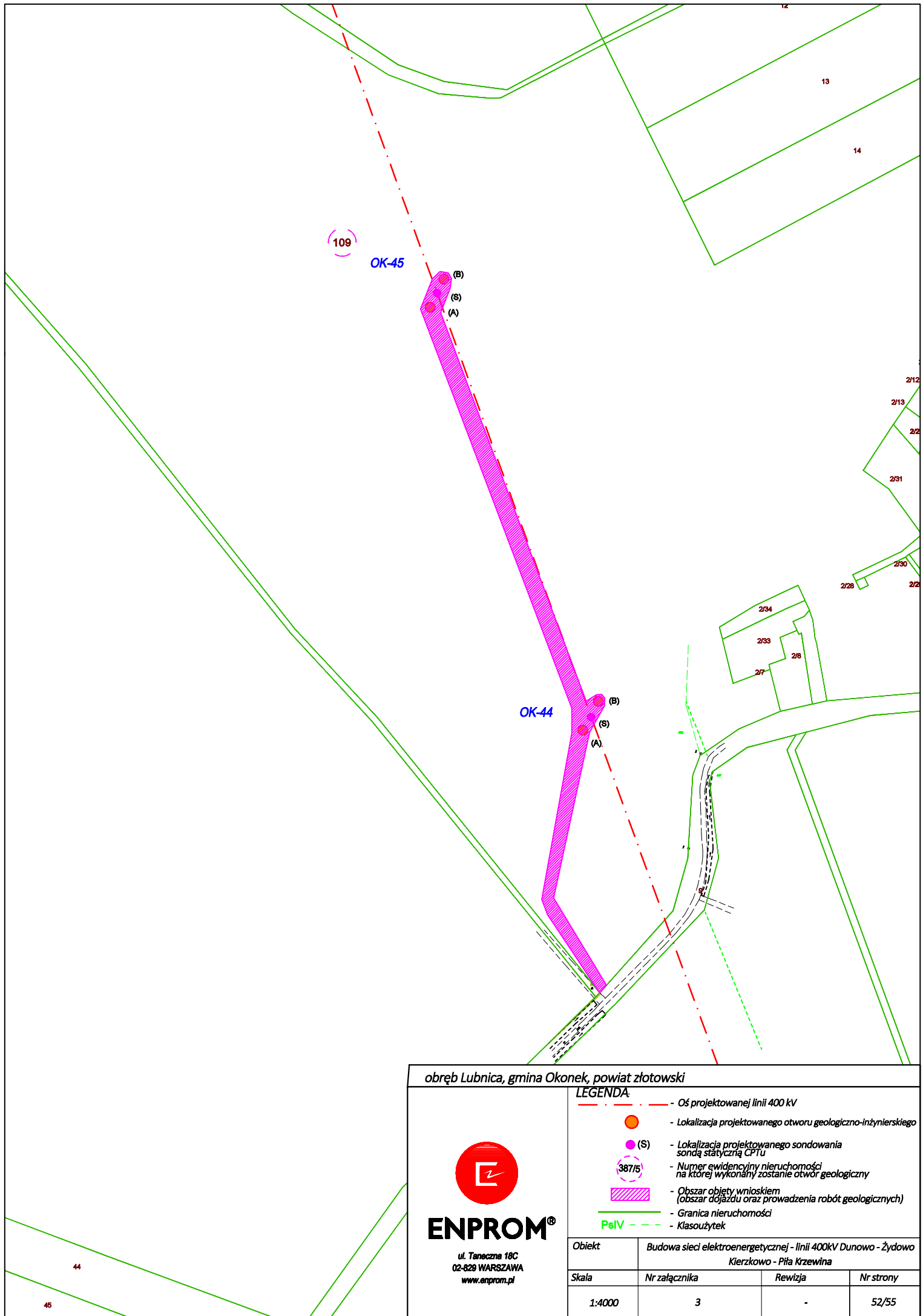
ENPROM®

ul. Taneczna 18C
02-829 WARSZAWA
www.enprom.pl

LEGENDA

- Oś projektowanej linii 400 kV
- Lokalizacja projektowanego otworu geologiczno-inżynierskiego
- Lokalizacja projektowanego sondowania sondą statyczną CPTU
- Numer ewidencyjny nieruchomości na której wykonany zostanie otwór geologiczny
- Obszar objęty wnioskiem (obszar dojazdu oraz prowadzenia robót geologicznych)
- Granica nieruchomości
- Klasoużytek

Obiekt	Budowa sieci elektroenergetycznej - linii 400kV Dunowo - Żydowo Kierzkowo - Piła Krzewina		
Skala	Nr załącznika	Revizja	Nr strony
1:4000	3	-	51/55



obwód Lubnica, gmina Okonek, powiat złotowski

LEGENDA

- Oś projektowanej linii 400 kV
- Lokalizacja projektowanego otworu geologiczno-inżynierskiego
- (S) - Lokalizacja projektowanego sondowania sondą statyczną CPTU
- 387/5 - Numer ewidencyjny nieruchomości na której wykonany zostanie otwór geologiczny
- Obszar objęty wnioskiem (obszar dojazdu oraz prowadzenia robót geologicznych)
- Granica nieruchomości
- Klasoużytek



ENPROM®

ul. Taneczna 18C
02-829 WARSZAWA
www.enprom.pl

Obiekt	Budowa sieci elektroenergetycznej - linii 400kV Dunowo - Żydowo Kierzkowo - Piła Krzewina		
Skala	Nr załącznika	Revizja	Nr strony
1:4000	3	-	52/55

OK-46

(A)

148

obręb Lubnica, gmina Okonek, powiat złotowski



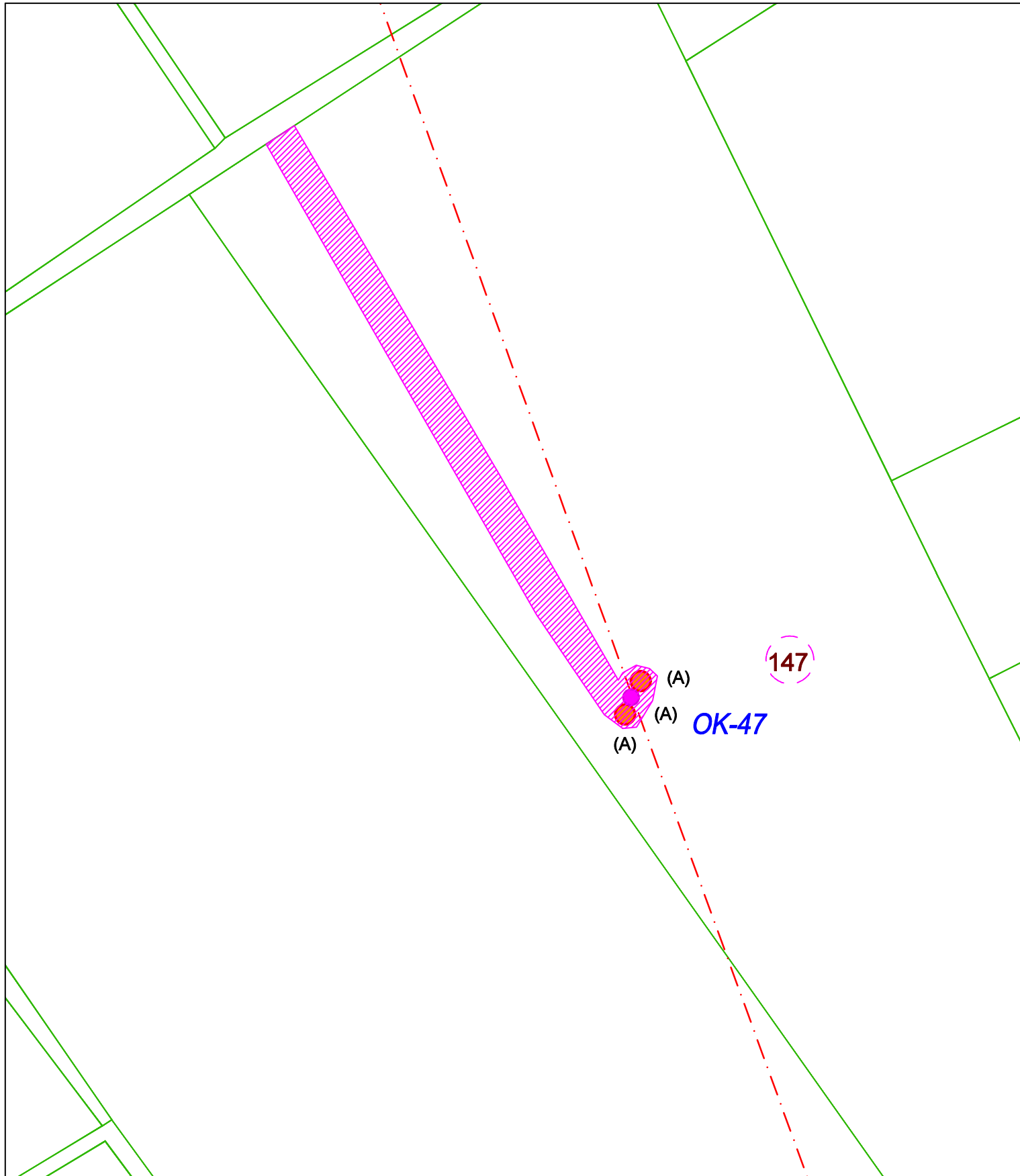
ENPROM®

ul. Taneczna 18C
02-829 WARSZAWA
www.enprom.pl

LEGENDA

- - Oś projektowanej linii 400 kV
- - Lokalizacja projektowanego otworu geologiczno-inżynierskiego
- (S) - Lokalizacja projektowanego sondowania sondą statyczną CPTu
- 387/5 - Numer ewidencyjny nieruchomości na której wykonany zostanie otwór geologiczny
- Obszar objęty wnioskiem (obszar dojazdu oraz prowadzenia robót geologicznych)
- - Granica nieruchomości
- - Klasoużytek

Obiekt	Budowa sieci elektroenergetycznej - linii 400kV Dunowo - Żydowo Kierzkowo - Piła Krzewina		
Skala	Nr załącznika	Rewizja	Nr strony
1:2000	3	-	53/55



obręb Lubnica, gmina Okonek, powiat zlotowski



ENPROM®

ul. Taneczna 18C
02-829 WARSZAWA
www.enprom.pl

LEGENDA

- - - - - Oś projektowanej linii 400 kV
- - Lokalizacja projektowanego otworu geologiczno-inżynierskiego
- (S) - Lokalizacja projektowanego sondowania sondą statyczną CPTU
- 387/5 - Numer ewidencyjny nieruchomości na której wykonany zostanie otwór geologiczny
- ▨ - Obszar objęty wnioskiem (obszar dojazdu oraz prowadzenia robót geologicznych)
- - - - - Granica nieruchomości
- PsIV - - - - - Klasoużytek

Obiekt	Budowa sieci elektroenergetycznej - linii 400kV Dunowo - Żydowo Kierzkowo - Piła Krzewina		
Skala	Nr załącznika	Rewizja	Nr strony
1:2000	3	-	54/55

146

OK-48

(A)

LEGENDA

- Oś projektowanej linii 400 kV
- Lokalizacja projektowanego otworu geologiczno-inżynierskiego
- (S)
- Lokalizacja projektowanego sondowania sondą statyczną CPTU
- Numer ewidencyjny nieruchomości na której wykonany zostanie otwór geologiczny
- Obszar objęty wnioskiem (obszar dojazdu oraz prowadzenia robót geologicznych)
- Granica nieruchomości
- Klasoużytek



ENPROM®

ul. Taneczna 18C
02-829 WARSZAWA
www.enprom.pl

Obiekt Budowa sieci elektroenergetycznej - linii 400kV Dunowo - Żydowo
Kierzkowo - Piła Krzewina

Skala	Nr załącznika	Rewizja	Nr strony
1:1000	3	-	55/55