MAPA DO CELÓW PROJEKTOWYCH

Oznaczenie kancelaryjne zgłoszenia pracy geodezyjnej			**GN.6640.1.664.2022**
Jednostka ewidencyjna	identyfikator	**300103_2**	**Arkusz 2**
	nazwa	**Chodzież obszar wiejski**	
Obręb ewidencyjny	identyfikator	**0008**	
	nazwa	**Rataje**	
Skala mapy			**1:500**
Nazwa układu współrzędnych	prostokątnych płaskich		**2000/18**
	układu wysokościoweg		**PL-EVRF2007-NH**
	sekcja mapy		**6.190.12.01.2.1, 0.1.2.2,** **6.191.12.021.4.4**
Data opracowania mapy			15.07.2022
zasięg aktualizacji			Linią przerywaną
Informacje o służebnościach gruntowych mających wpływ na zagospodarowanie gruntów, zlokalizowanych w granicach inwestycji			KW nie badano

Przedsiębiorstwo Geodezyjno-Kartograficzne Geo-Nawi
inż. Dawid Szymczak
ul. Traugutta 1 64-800 Chodzież

GEODETA
nr uprawnień 8750
Jerzy Starzyński

nazwa/ imię i nazwisko wykonawcy podpis osoby reprezentującej wykonawcę

OŚWIADCZENIE

Oświadczam, że niniejsza mapa opracowana została w wyniku prac geodezyjnych przeprowadzonych przez Przedsiębiorstwo Geodezyjno Kartograficzne Geo-Nawi i zgłoszonych Staroście Chodzieskiemu pod identyfikatorem GN.6640.1.664.2022. Kierownikiem prac geodezyjnych był Jerzy Starzyński posiadający uprawnienia zawodowe nr 8750
Wyniki prac geodezyjnych uzyskały pozytywny wynik weryfikacji potwierdzony protokołem nr 2 z dnia 28.07.2022 Identyfikator materiału zasobu P.3001.2022.719
Jestem świadomy odpowiedzialności karnej za złożenie fałszywego oświadczenia.

MAPA DO CELÓW PROJEKTOWYCH

Oznaczenie kancelaryjne zgłoszenia pracy geodezyjnej			**GN.6640.1.664.2022**
Jednostka ewidencyjna	identyfikator	**300103_2**	**Arkusz 3**
	nazwa	**Chodzież obszar wiejski**	
Obręb ewidencyjny	identyfikator	**0012**	
	nazwa	**Strzelce**	
Skala mapy			**1:500**
Nazwa układu współrzędnych	prostokątnych płaskich		**2000/18**
	układu wysokościoweg		**PL-EVRF2007-NH**
	sekcja mapy		**6.190.12.01.2.1, 0.1.2.2,** **6.191.12.021.4.4**
Data opracowania mapy			15.07.2022
zasięg aktualizacji			Linią przerywaną
Informacje o służebnościach gruntowych mających wpływ na zagospodarowanie gruntów, zlokalizowanych w granicach inwestycji			KW nie badano

Przedsiębiorstwo Geodezyjno-Kartograficzne Geo-Nawi
inż. Dawid Szymczak
ul. Traugutta 1 64-800 Chodzież

GEODETA
nr uprawnień 8750
Jerzy Starzyński

nazwa/ imię i nazwisko wykonawcy podpis osoby reprezentującej wykonawcę

OŚWIADCZENIE

Oświadczam, że niniejsza mapa opracowana została w wyniku prac geodezyjnych przeprowadzonych przez Przedsiębiorstwo Geodezyjno Kartograficzne Geo-Nawi i zgłoszonych Staroście Chodzieskiemu pod identyfikatorem GN.6640.1.664.2022. Kierownikiem prac geodezyjnych był Jerzy Starzyński posiadający uprawnienia zawodowe nr 8750
Wyniki prac geodezyjnych uzyskały pozytywny wynik weryfikacji potwierdzony protokołem nr 2 z dnia 28.07.2022 Identyfikator materiału zasobu P.3001.2022.719
Jestem świadomy odpowiedzialności karnej za złożenie fałszywego oświadczenia.

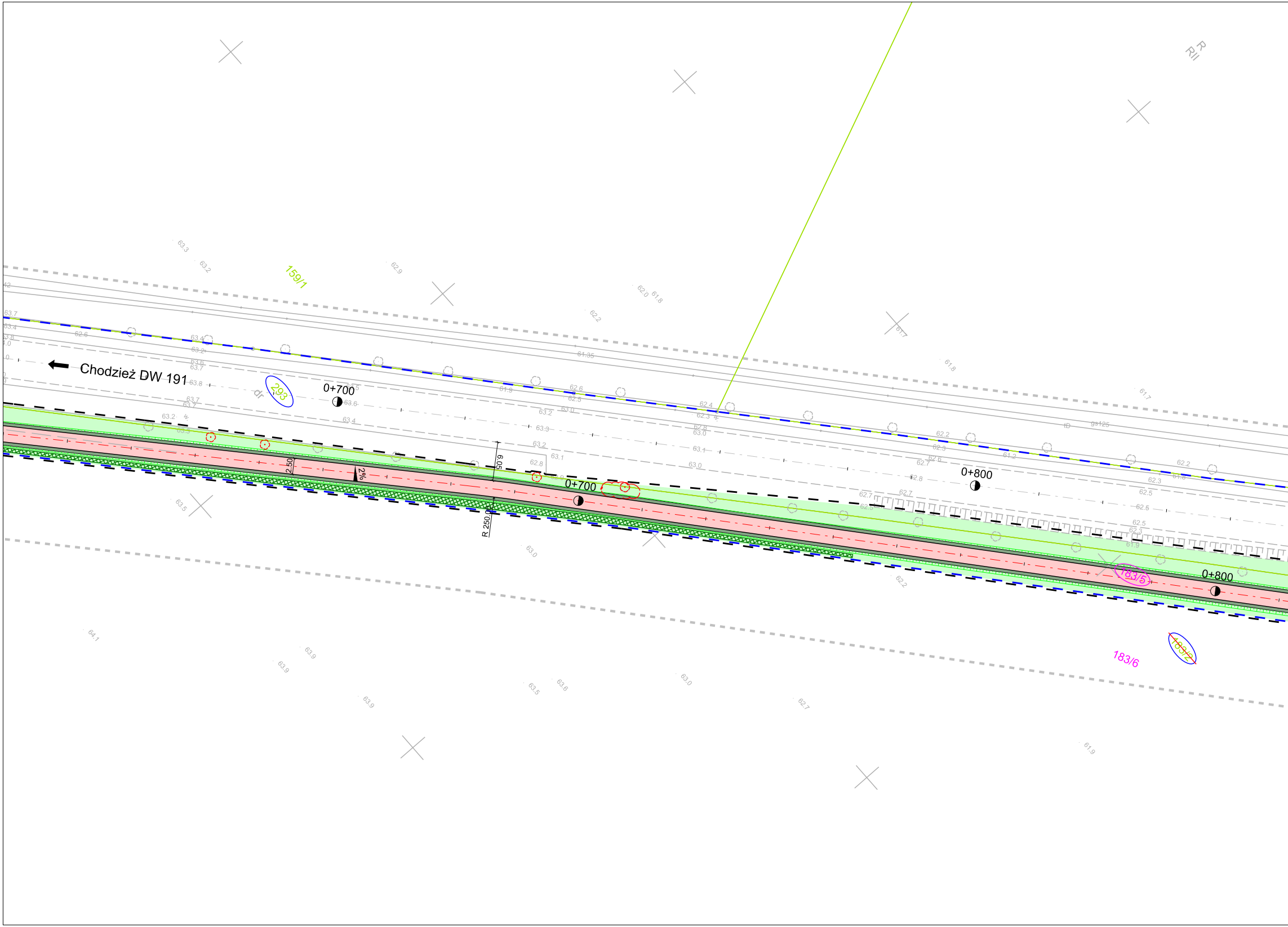

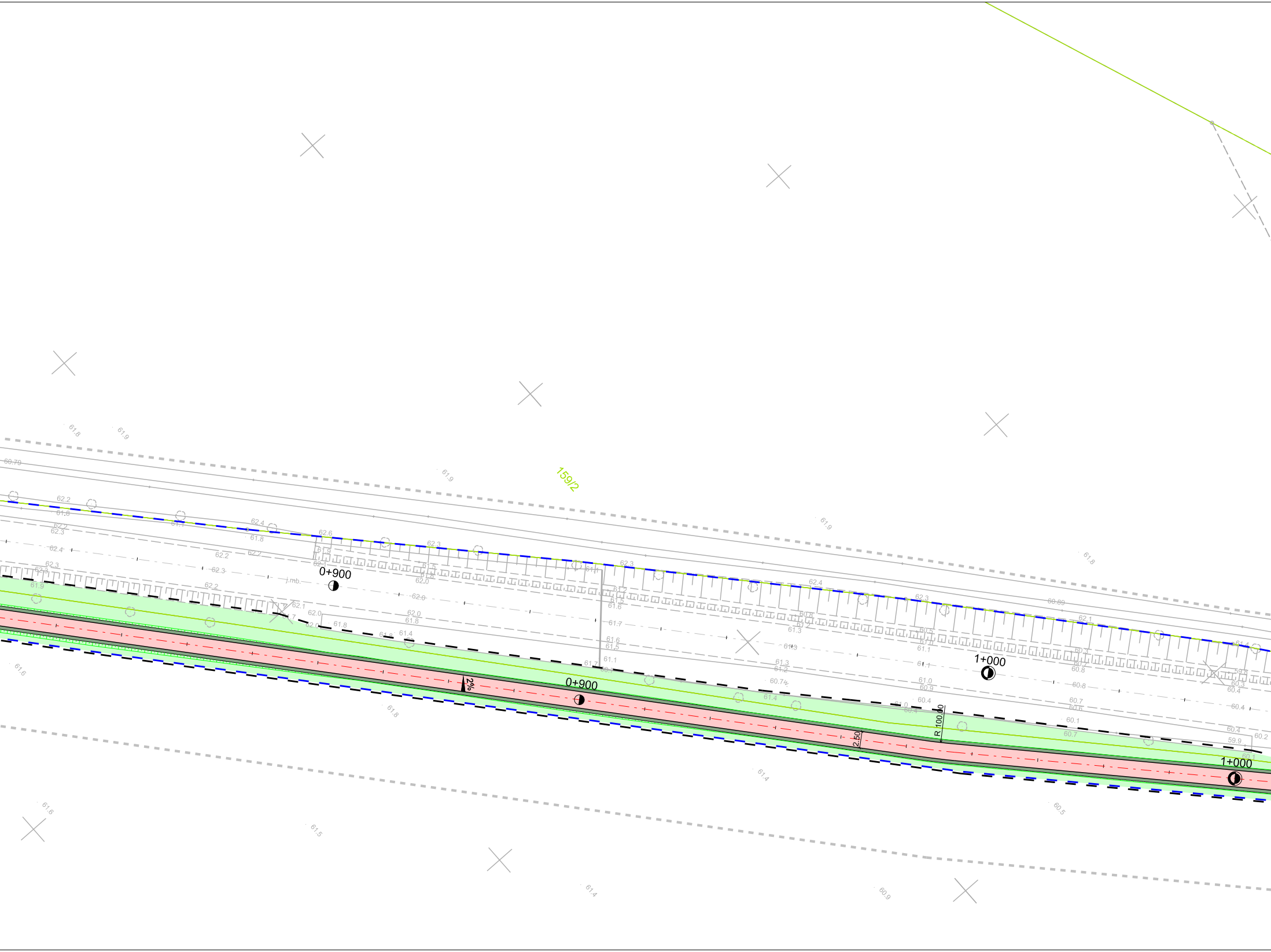

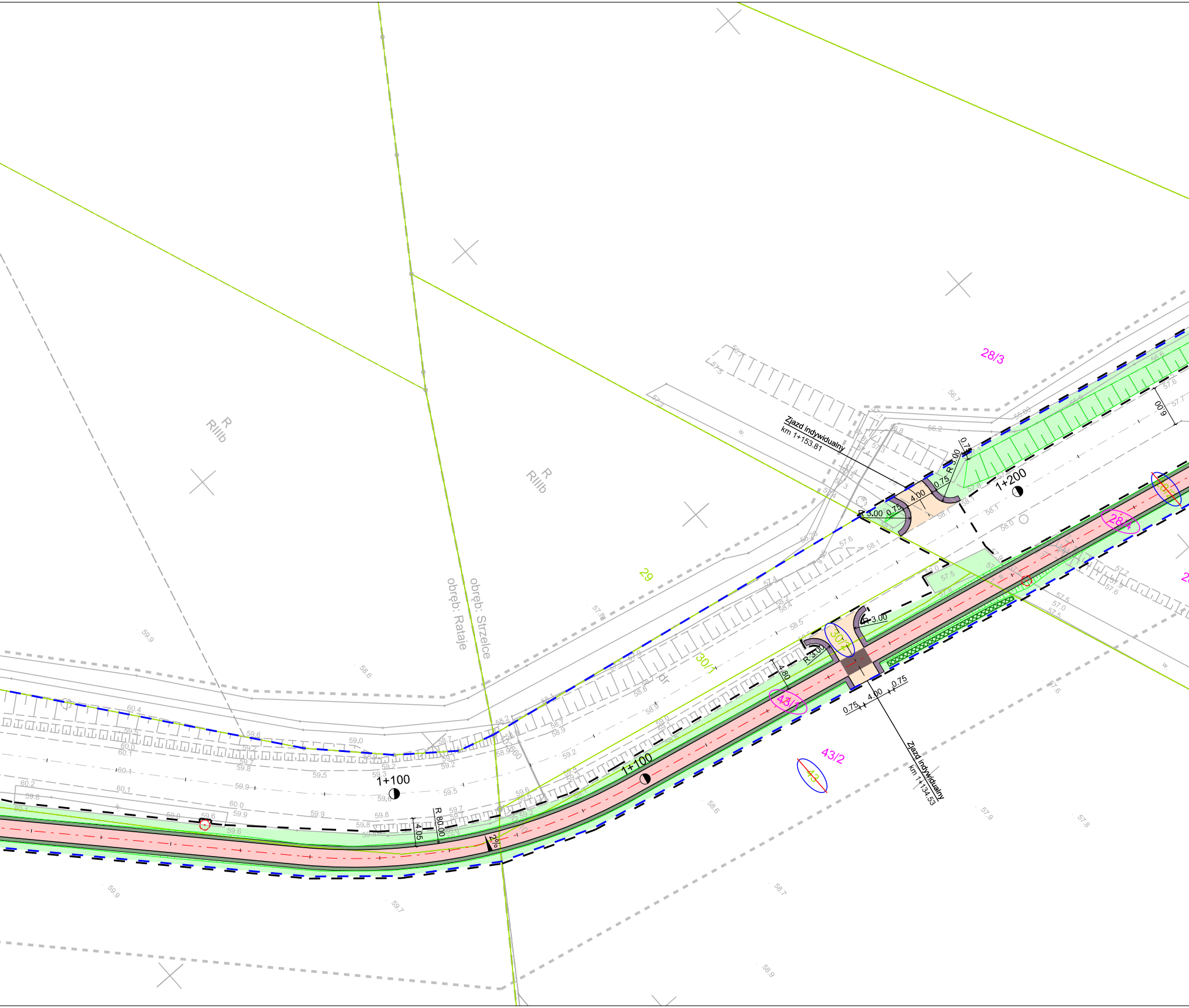

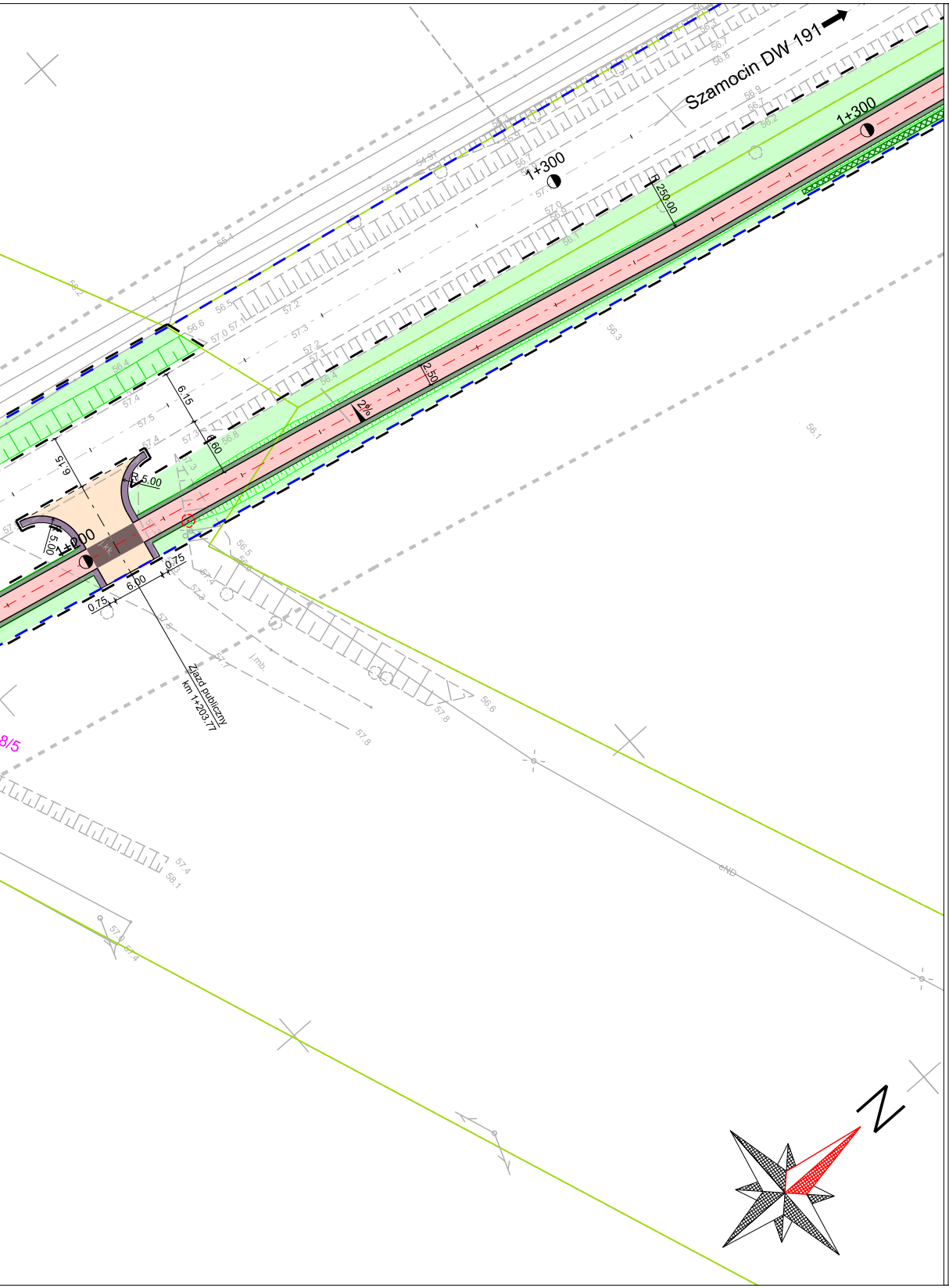

LEGENDA:

182/1 - numery działek
293 - działki, na których zlokalizowana jest inwestycja
184 - działki podlegające podziałowi
183/1 - działki, na których ustala się obowiązek przebudowy zjazdu
258/1 - działki, na których ustala się obowiązek przebudowy sieci uzbrojenia terenu
183/3 - działki po podziale, na których zlokalizowana jest inwestycja
183/4 - działki po podziale, które pozostają u dotychczasowego właściela
- linia terenu niezbędnego dla obiektów budowlanych
- linia rozgraniczająca teren inwestycji
- linia terenu, na którym ustala sie obowiązek przebudowy zjazdu
- linia terenu, na którym ustala się obowiązek przebudowy sieci uzbrojenia terenu
- istn. granice działek
- proj. krawężnik / opornik / obrzeże
- proj. pobocze
- proj. ściek przykrawężnikowy
- proj. ściek korytkowy
- proj. płytka chodnikowa 40x40 cm barwy żółtej z wypustkami
- proj. oś ścieżki rowerowej
- proj. oś zjazdu
- istn. oś DW 191
- proj. chodnik o nawierzchni z betonowej kostki brukowej
- proj. ścieżka rowerowa jednokierunkowa o nawierzchni bitumicznej
- proj. ścieżka rowerowa dwukierunkowa o nawierzchni bitumicznej
- proj. ścieżka rowerowa dwukierunkowa o nawierzchni bitumicznej wzmocnionej
- proj. zatoka autobusowa o nawierzchni z kostki kamiennej
- proj. zjazd o nawierzchni bitumicznej
- proj. zjazd o nawierzchni z betonowej kostki brukowej
- proj. pobocze gruntowe
- proj. pobocze gruntowe ulepszone zjazdu
- proj. zieleń
- proj. skarpa
- proj. umocnienie skarp i dna rowu z kostki kamiennej
- proj. umocnienie skarp płytami ażurowymi
- proj balustrada U-11
- projektowany kabel telekomunikacyjny
- projektowana rura ochronna telekomunikacyjna
- istniejąca sieć telekomunikacyjna przeznaczona do likwidacji
- proj. rura ochronna elektryczna
- proj. linia kablowa
- proj. mufa przelotowa
- proj. szafka oświetleniowa
- proj. złącze kablowe wg opracowania ENEA
- proj. linia kablowa oświetlenia
- proj. słupy oświetleniowe / doświetlacze przejść dla pieszych
- istniejąca sieć elektroenergetyczna przeznaczona do likwidacji
- istn. złącze kablowe do przestawienia
- istn. złącze kablowe po przestawieniu
- proj. przepust z rury PEHD
- proj. przegłębienie gazociągu
- remont krawężnika
- remont obrzeża
- proj. nawiązanie wysokościowe oraz odtworzenie nawierzchni chodnika z bet. kostki brukowej po robotach związanych z ułożeniem sieci oświetlenia
- proj. nawiązanie wysokościowe zjazdu o nawierzchni gruntowej
- proj. nawiązanie wysokościowe zjazdu o nawierzchni z płyt betonowych typu JOMB
- proj. nawiązanie wysokościowe zjazdu o nawierzchni z trylinki
- proj. nawiązanie wysokościowe z płytek chodnikowych
- proj. nawiązanie wysokościowe nawierzchni jezdni
- drzewa do wycinki
- krzewy do wycinki
- drzewa do nasadzenia
- krzewy do nasadzenia
- proj. lokalizacja przejść dla pieszych / przejazdów dla rowerów
- elementy projektu drogi gminnej wg odrębnego opracowania pn. "Budowa drogi - Strzelce dz. 64"

JEDNOSTKA PROJEKTOWA
SD PROJEKT Sp. z o.o.
ul. 28 Czerwca 1956 r. 392
61-441 Poznań

15 lat 650 realizacji
SD PROJEKT

NAZWA I ADRES INWESTORA
Zarząd Województwa Wielkopolskiego
al. Niepodległości 34
61-714 Poznań
w imieniu którego działa
Wielkopolski Zarząd Dróg Wojewódzkich
w Poznaniu
ul. Wilczak 51
61-623 Poznań

TEMAT OPRACOWANIA:	Rozbudowa drogi wojewódzkiej nr 191 Rataje - Strzelce w zakresie budowy ścieżki rowerowej

FUNKCJA	IMIĘ I NAZWISKO	UPRAWNIENIA	PODPIS
GŁÓWNY PROJEKTANT	mgr inż. Robert CYRKIEL	WKP/0086/POOD/08	
DATA:	kwiecień 2023 r.	SKALA:	1:500

TYTUŁ RYSUNKU: MAPA Z PROPONOWANYM PRZEBIEGIEM DROGI
RYS. NR 2.2

plik projektowy: 583_ps_09.dgn
PDF: 583_ps_09_MzPPD_ark2_297mm_k.pdf