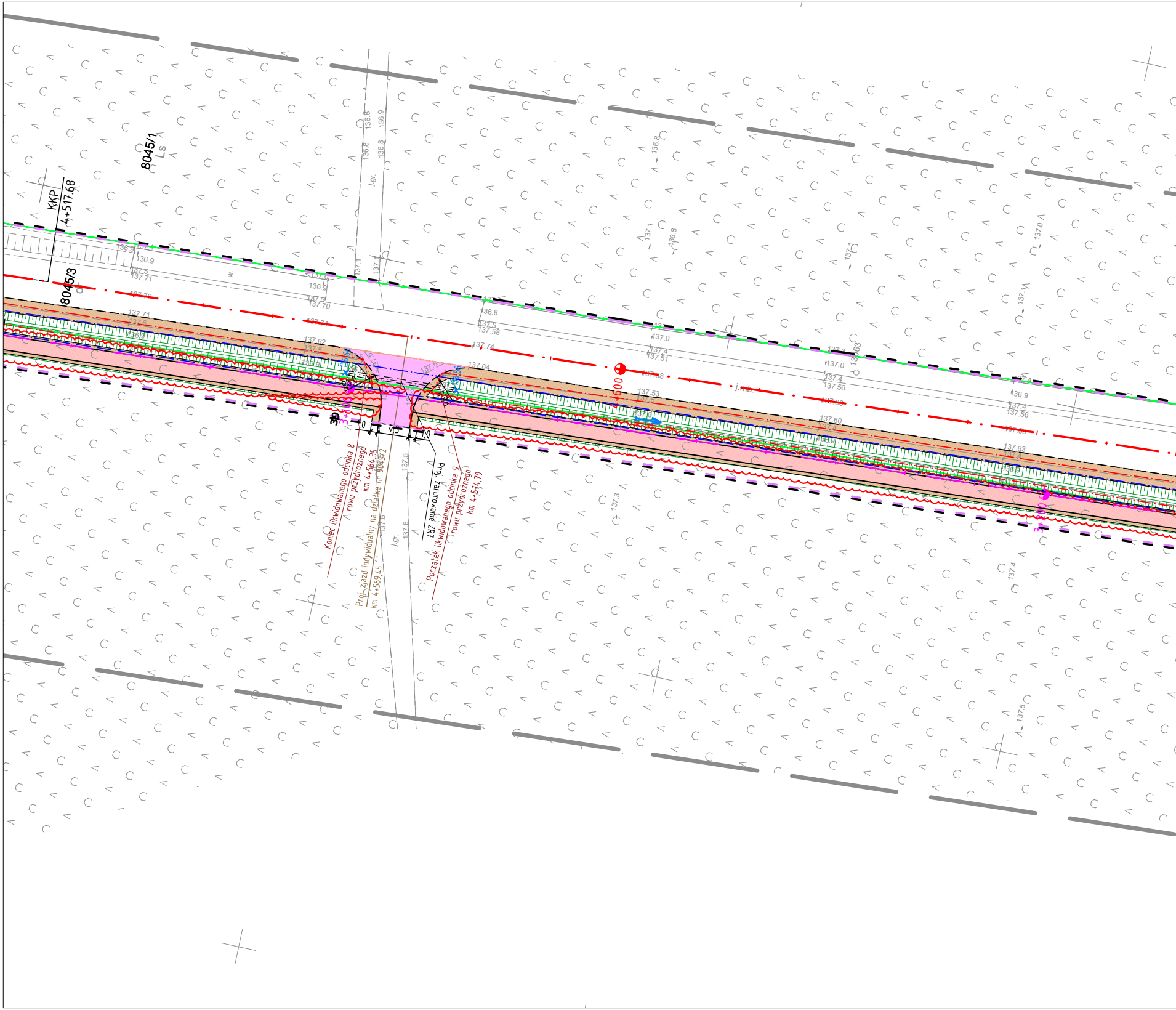
8045/1
Ls
KKP
4+517.68
8045/3
dr
j.gr.
w.
4+600
j.mb.
39
3+100
1,0
4,5
1,0
Koniec likwidowanego odcinka 8
rowu przydrożnego
km 4+564,35
Proj. zjazd indywidualny na działkę nr 8045/2
km 4+569,45
Proj. zarurowanie ZR1
Początek likwidowanego odcinka 9
rowu przydrożnego
km 4+574,70
136.66
136.58
137.62
137.64
137.74
137.70
137.71
137.58
137.51
137.56
137.53
137.60
137.63
137.5
137.6
136.8
136.9
137.0
137.1
137.3
137.4

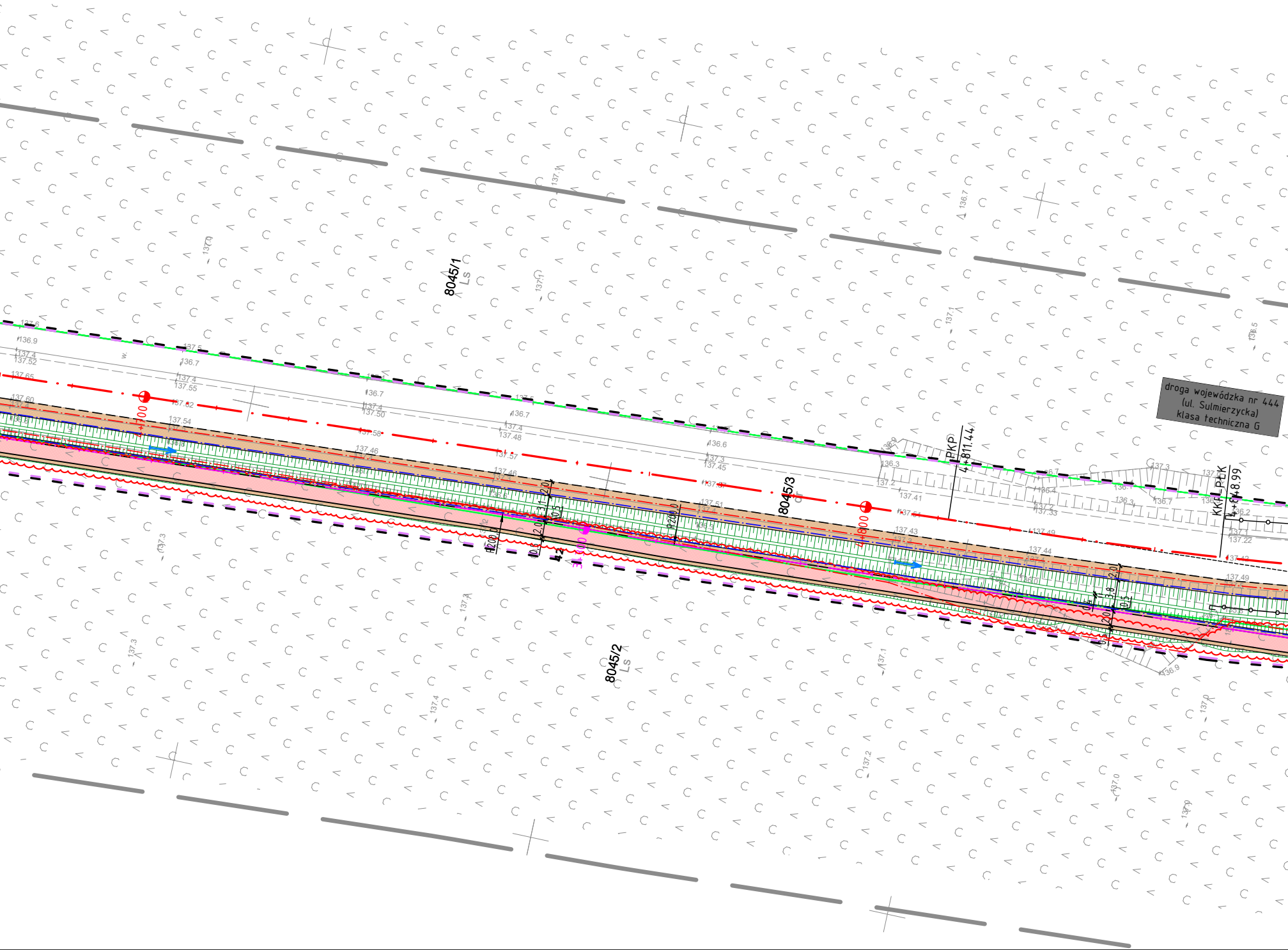
8045/1
Ls
8045/3
8045/2
Ls
droga wojewódzka nr 444
(ul. Sulmierzycka)
klasa techniczna G
PKP
4+811.44
KKP PŁK
4+700
4+800
4.2
2.0
3.8
0.5

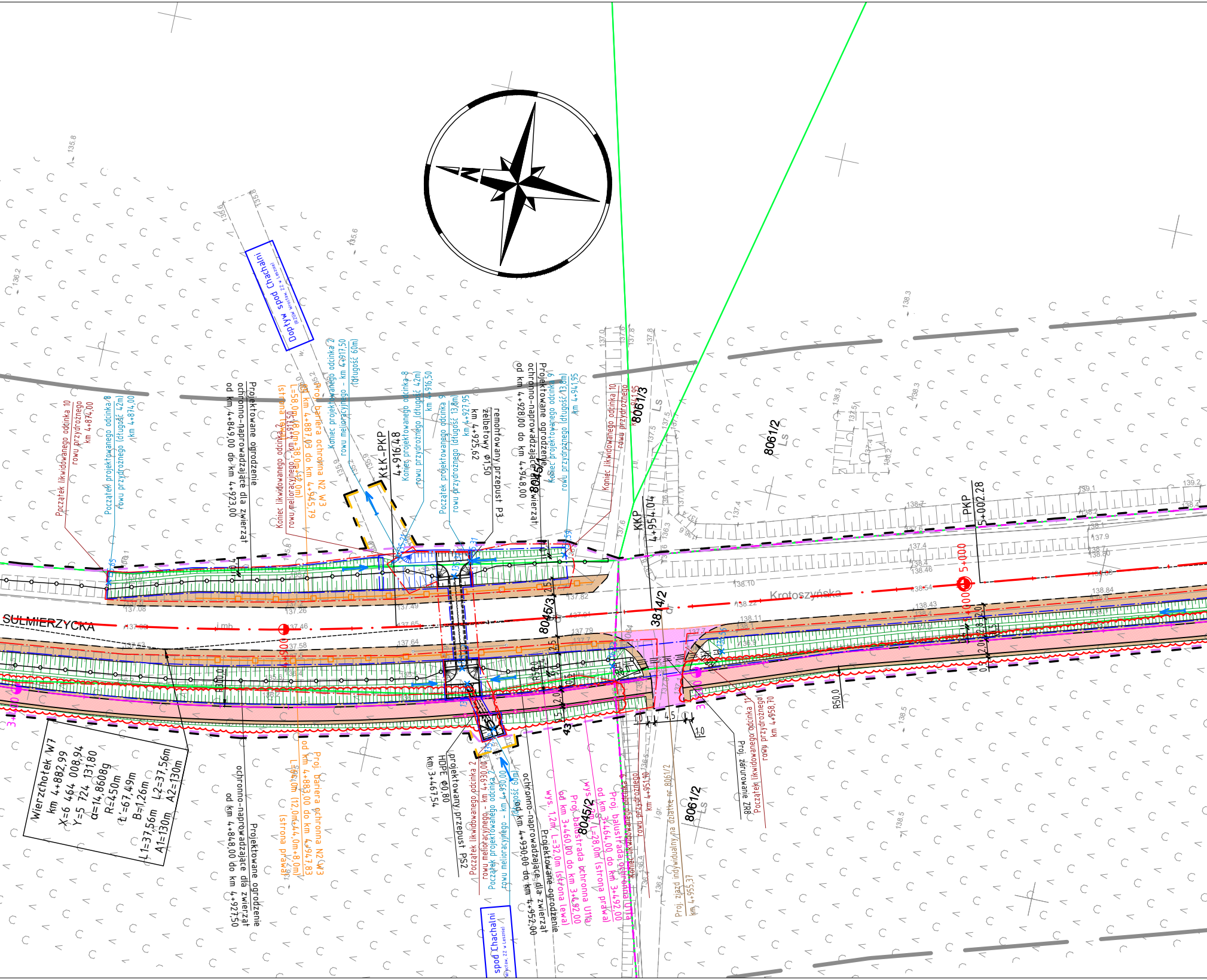
Dopływ spod Chachalni
RZGW Wrocław, ZZ w Lesznie
Początek likwidowanego odcinka 10 rowu przydrożnego km 4+874,00
Początek projektowanego odcinka 8 rowu przydrożnego (długość 42m) km 4+874,00
Projektowane ogrodzenie ochronno-naprowadzające dla zwierząt od km 4+849,00 do km 4+923,00
Koniec likwidowanego odcinka 2 rowu melioracyjnego - km 4+917,50 (długość 60m)
Proj. bariera ochronna N2 W3 od km 4+887,03 do km 4+945,79 L=58,0m (8,0m+38,0m+12,0m) (strona lewa)
Koniec projektowanego odcinka 2 rowu melioracyjnego - km 4+917,50 (długość 60m)
KŁK-PKP 4+916.48
Koniec projektowanego odcinka 8 rowu przydrożnego (długość 42m) km 4+916,50
Początek projektowanego odcinka 9 rowu przydrożnego (długość 13,8m) km 4+927,95
remontowany przepust P3 żelbetowy Φ1,50 km 4+925,62
Projektowane ogrodzenie ochronno-naprowadzające dla zwierząt od km 4+928,00 do km 4+948,00
Koniec projektowanego odcinka 9 rowu przydrożnego (długość 13,8m) km 4+941,95
Koniec likwidowanego odcinka 10 rowu przydrożnego km 4+941,95
8045/1
8061/3
8061/2
Ls
KKP 4+954.04
PKP 5+002.28
5+000
Krotoszyńska
SULMIERZYCKA
8045/3
3814/2
dr
4+900
3+400
Wierzchołek W7
km 4+882,99
X=6 464 008,94
Y=5 724 131,80
α=14,8608g
R=450m
L'=67,49m
B=1,26m
L1=37,56m L2=37,56m
A1=130m A2=130m
R300,0
R50,0
Projektowane ogrodzenie ochronno-naprowadzające dla zwierząt od km 4+848,00 do km 4+927,50
Proj. bariera ochronna N2 W3 od km 4+883,00 do km 4+947,83 L=64,0m (12,0m+44,0m+8,0m) (strona prawa)
projektowany przepust PS2 HDPE Φ0,80 km 3+467,54
Początek likwidowanego odcinka 2 rowu melioracyjnego - km 4+930,00
Początek projektowanego odcinka 2 rowu melioracyjnego - km 4+930,00 (długość 60m)
Projektowane ogrodzenie ochronno-naprowadzające dla zwierząt od km 4+930,00 do km 4+952,00
spod Chachalni
RZGW Wrocław, ZZ w Lesznie
Proj. balustrada ochronna U11a wys. 1,2m, L=32,0m (strona lewa) od km 3+460,00 do km 3+492,00
Proj. balustrada ochronna U11a wys. 1,2m, L=28,0m (strona prawa) od km 3+464,00 do km 3+492,00
8045/2
Koniec likwidowanego odcinka 9 rowu przydrożnego km 4+951,10
Proj. zjazd indywidualny na działkę nr 8061/2 km 4+955,37
Proj. zarurowanie ZR8
Początek likwidowanego odcinka 11 rowu przydrożnego km 4+958,70
43
4,5
1,0

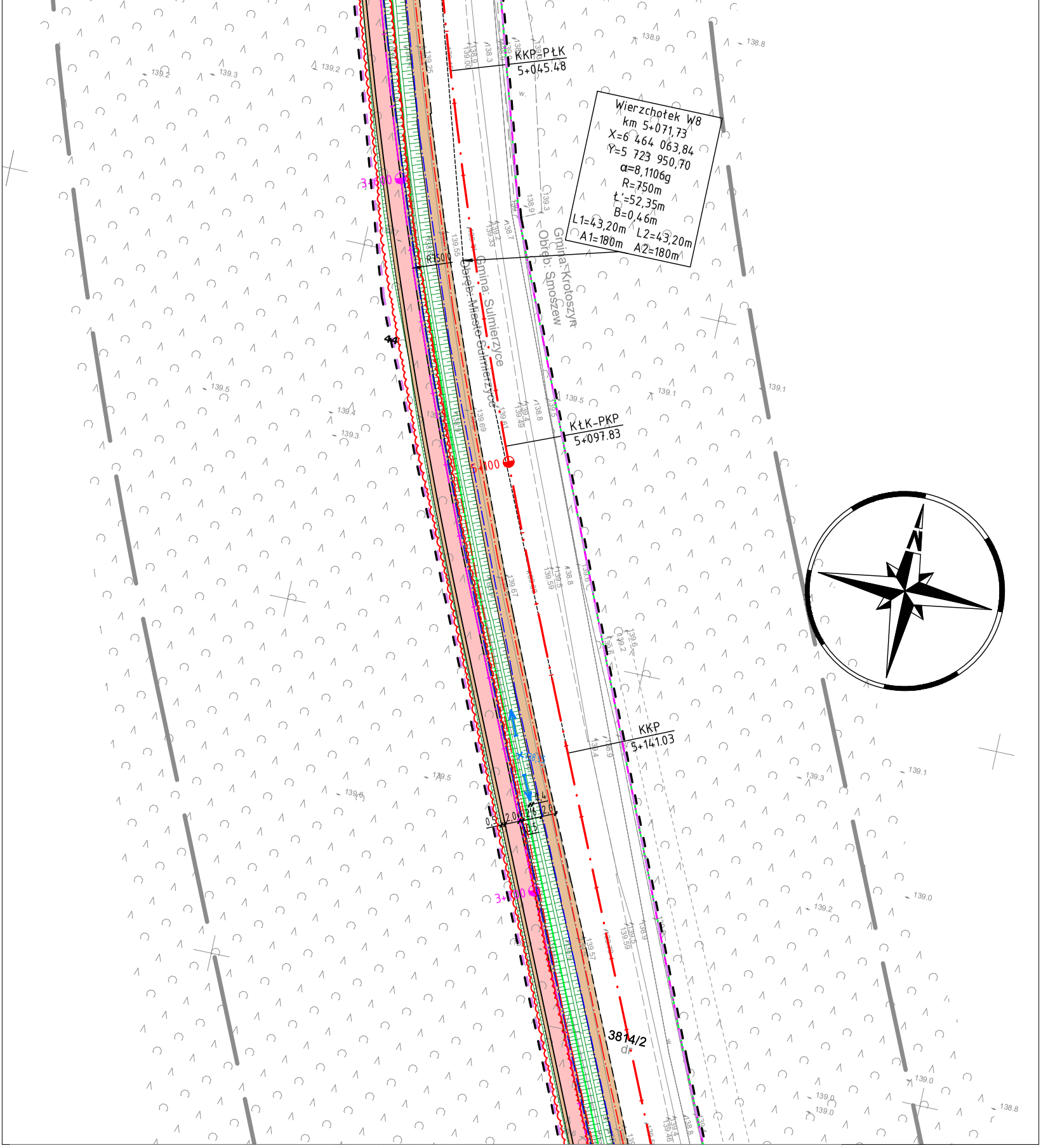
KKP-PŁK
5+045.48
Wierzchołek W8
km 5+071,73
X=6 464 063,84
Y=5 723 950,70
α=8,1106g
R=750m
t'=52,35m
B=0,46m
L1=43,20m L2=43,20m
A1=180m A2=180m
Gmina: Krotoszyn
Obręb: Smoszew
Gmina: Sulmierzyce
Obręb: Miasto Sulmierzyce
R=50
44
KŁK-PKP
5+097.83
5+100
KKP
5+141.03
3+100
3814/2
dr
139.2
139.3
139.5
139.4
139.1
139.0
138.9
138.8
139.6
139.55
139.61
139.69
139.67
139.57
139.59
139.49
139.33
139.25
139.46

Arkusz 3(15)

Mapa do celów projektowych

skala 1:500

GG.6640.179.2023

zlec. 018/2023

Województwo: wielkopolskie
Powiat: krotoszyński
Nazwa jedn. ewid.: Sulmierzyce
Identyfikator jedn. ewid.: 301201_1
Nazwa obr. ewid.: Miasto Sulmierzyce
Identyfikator obr. ewid.: 301201_1.0001

godło 6.160.16.24.1.4; 6.160.16.24.1.2; 6.160.16.19.3.4; 6.160.16.19.3.3; 6.160.16.19.3.2; 6.160.16.19.3.1

1. Układ współrzędnych: układ 2000/18
2. Układ wysokości: poziom odniesienia: PL-EVRF2007-NH

Oznaczenie i informacje o służebnościach gruntowych mających wpływ na zagospodarowanie gruntów, zlokalizowanych w granicach projektowanej inwestycji	nie ustalono
Oznaczenie i symbol konturu użytku gruntowego, który nie jest ujawniony w bazie danych ewidencji gruntów i budynków	brak
Kolorem pomarańczowym zaznaczono punkty osnowy geodezyjnej, które podlegają ochronie. Zgodnie z art. 48 ust. 1, pkt.3 ustawy z dnia 17 maja 1989 r. - Prawo geodezyjne i kartograficzne (Dz. U.z 2021 r. poz. 1990) kto (...) niszczy, uszkadza i przemieszcza znaki geodezyjne (...) podlega karze grzywny.	

Wykonawca:

" A P E G E O "
Usługi Geodezyjne - Artur Perła
61-622 Poznań, ul. Naramowicka 35c/9
tel. 501 446 955
NIP 764-138-60-89 Regon 301602170

Kierownik prac geodezyjnych:
Rafał Szelejewski
uprawnienia nr: 22986
zakres 1, 2

Oświadczam, że niniejszy dokument został opracowany w wyniku prac geodezyjnych i kartograficznych, których rezultaty zawiera operat techniczny pozytywnie zweryfikowany. Jednocześnie informuję, że jestem świadomy odpowiedzialności karnej za złożenie fałszywego oświadczenia.	
Identyfikator zgłoszenia prac geodezyjnych	**GG.6640.179.2023**
Organ służby geodezyjnej, który otrzymał zgłoszenie	**Starosta Krotoszyński**
Wykonawca praz geodezyjnych	**Apegeo Usługi Geodezyjne Artur Perła**
Nr oraz data sporządzenia dokumentu zawierającego wynik pozytywnej weryfikacji	**Protokół nr 4 z dn. 22.05.2023 r.**
Imię i nazwisko oraz nr uprawnień zawodowych kierownika prac	**Rafał Szelejewski nr uprawnień 22986, zakres 1,2**

W obszarze oznaczonym linią ▬ .... dokonano aktualizacji treści mapy zasadniczej.

Data sporządzenia: 24.01.2023 r.

LEGENDA

linie określające granice terenu niezbędnego dla obiektów budowlanych, w tym:
- linie rozgraniczające teren drogi wojewódzkiej
- linie określające zakres budowy lub przebudowy zjazdów
- linie określające teren wód płynących zajęty na czas realizacji inwestycji
- linie określające zakres budowy lub przeb. urz. wodnych lub urz. melioracji wodnych szczegółowych
- linie określające zakres budowy lub przebudowy sieci uzbrojenia terenu

istniejące granice działek
511/8 istniejące numery działek
projektowana oś ścieżki rowerowej
projektowane osie dróg
istniejące granice obrębów
projektowany krawężnik betonowy 20x30cm
projektowany krawężnik betonowy 20x30cm obniżony
projektowany ściek z kostki betonowej
projektowany krawężnik drogowy 12x25cm obniżony
projektowany krawężnik granitowy 20x25cm wtopiony
projektowany krawężnik betonowy 15x30cm ułożony na płask
projektowane obrzeże betonowe 8x30cm
projektowana krawędź jezdni
projektowana krawędź pobocza
projektowana bariera ochronna N2W3
projektowana balustrada ochronna U-11a
proj. ogrodzenie ochronno-naprowadzające dla zwierząt
projektowana skarpa
projektowany przydrożny rów odwadniający
projektowany przydrożny rów odparowujący
regulacja lub przełożenie rowów melioracyjnych

Fakturowe Oznaczenia Nawierzchniowe
faktura typu A (prowadząca)
faktura typu B (ostrzegawcza)
faktura typu C (pole uwagi)

projektowana dwukierunkowa ścieżka rowerowa
- naw. bitumiczna

projektowana ścieżka pieszo-rowerowa
- naw. bitumiczna

projektowany chodnik/peron
- naw. z kostki betonowej (kol. szary)

projektowane zjazdy
- naw. z kostki betonowej (kol. grafitowy)

projektowane zjazdy - naw. bitumiczna

projektowane pobocze gruntowe
- jasne kruszywo łamane

proj. jezdnia - naw. bitumiczna

proj. odtworzenie jezdni - naw. bitumiczna

proj. zatoka autobusowa
- naw. z kostki betonowej (kol. szary)

projektowana zieleń
(humusowanie wraz z obsianiem trawą)

istniejąca sieć wodociągowa
istniejąca sieć kanalizacyjna
istniejąca sieć telekomunikacyjna
istniejąca sieć elektroenergetyczna
istniejąca sieć gazowa
zasięg planowanych do wykonania urządzeń wodnych
zasięg planowanych do likwidacji urządzeń wodnych

ZIELEŃ wycinka

99 99 zinwentaryzowane drzewo/krzewy przeznaczone do wycinki

ZIELEŃ nasadzenia

proj. drzewa liściaste do nasadzenia
proj. krzewy liściaste do nasadzenia

SIEĆ KANALIZACJI DESZCZOWEJ

projektowana sieć kanalizacji deszczowej
projektowana studnia kanalizacyjna
proj. studnia wpustowa wraz z przykanalikiem

SIEĆ WODOCIĄGOWA

istniejąca sieć wodociągowa
Hp **istn. hydrant do przebudowy na podziemny**

SIEĆ ELEKTROENERGETYCZNA (oświetlenie OUiD)

istn. kabel oświetleniowy/latarnia do demontażu
proj. kabel oświetleniowy
proj. latarnia (istn. latarnia po przestawieniu)

SIEĆ ELEKTROENERGETYCZNA

likwidowana sieć elektroenergetyczna
projektowany kabel elektroenergetyczny
zabezpieczenie sieci rurą ostonową

SIEĆ TELEKOMUNIKACYJNA

istn. sieć telekomunikacyjna do demontażu
proj. sieć telekomunikacyjna doziemna
istn. słup do demontażu
proj. zabezpieczenie sieci rurą ostonową
proj. studnia kablowa

SMP projektanci

SMP Projektanci Sp. z o.o. Sp. k.
ul. Głuchowska 1
60-101 Poznań
www.smp.poznan.pl
e-mail: biuro@smp.poznan.pl
tel. 61 861 96 36
NIP 779-23-71-246 REGON 301375359

Inwestor: Wielkopolski Zarząd Dróg Wojewódzkich w Poznaniu
ul. Wilczak 51, 61-623 Poznań

Nazwa inwestycji:
Rozbudowa drogi wojewódzkiej nr 444 na odcinku
Krotoszyn - Sulmierzyce, polegająca na budowie ścieżki rowerowej

Stadium dokumentacji:
PROJEKT ZAGOSPODAROWANIA TERENU

Stanowisko	Imię i nazwisko	Uprawnienia	Podpis
Główny projektant Branża drogowa	mgr inż. Marcin Matysik	WKP/0233/POOD/06 specjalność drogowa	
Projektant Branża drogowa	mgr inż. Radosław Pietruszewski	WKP/0308/POOD/11 specjalność drogowa	
Sprawdzający Branża drogowa	mgr inż. Łukasz Szuba	7131/190/P/2002 specjalność konstr.-bud.	
Projektant Branża mostowa	mgr inż. Błażej Tyburski	WKP/0364/POOM/15 specjalność inż. mostowa	
Sprawdzający Branża mostowa	mgr inż. Krzysztof Pokorski	WKP/0091/POOM/06 specjalność mostowa	
Projektant Branża wod.-kan.	inż. Agnieszka Rak	SLK/1159/PWOS/06 specjalność instalacyjna	
Sprawdzający Branża wod.-kan.	mgr inż. Agnieszka Bosacka	7131-7132/137/PW/2002 specjalność instalacyjna	
Projektant Branża elektroenergetyczna	mgr inż. Piotr Piskorek	ZAP/0219/POOE/11 specjalność instalacyjna	
Sprawdzający Branża elektroenergetyczna	mgr inż. Michał Słaby	MAP/0370/PWBE/17 specjalność instalacyjna	
Projektant Branża telekomunikacyjna	inż. Ireneusz Berger	0562/97/U spec. telekomunikacyjna	
Sprawdzający Branża telekomunikacyjna	Zbigniew Anioła	0277/96/U spec. telekomunikacyjna	

Tytuł rysunku: Projekt zagospodarowania terenu
Nr 2.4

Nr umowy: 789/138.WZP/19 z dnia 7.11.2019 r.
Data opracowania: 12/2023
Skala: 1:500