





**ZAŁĄCZNIK NR 4**  
**Granice terenu objętego wnioskiem o wydanie decyzji o ustaleniu lokalizacji strategicznej inwestycji w zakresie sieci przesyłowych, przedstawione w kopii aktualnej mapy zasadniczej lub w przypadku jej braku aktualnej mapy ewidencyjnej pozyskanej z Państwowego Zasobu Geodezyjnego i Kartograficznego.**  
**Licencja nr: GM.6642.1.19.2025\_3062\_P**  
**Licencja nr: GM.6642.1.502.2024\_3062\_P**


Legenda

 **Oś linii 220 kV Konin - Plewiska**


 **Środek stanowiska słupowego**

 **Granica terenu objętego wnioskiem o wydanie decyzji o ustaleniu lokalizacji strategicznej inwestycji w zakresie sieci przesyłowych**

 **Obszar w granicach terenu objętego wnioskiem, w stosunku do którego decyzja o ustaleniu lokalizacji strategicznej inwestycji w zakresie sieci przesyłowych ma wywołać skutek z art. 22 ust. 1w zw. z art. 22 ust. 5 ustawy o przygotowaniu i realizacji strategicznych inwestycji w zakresie sieci przesyłowych**

 **Granice działek ewidencyjnych**

**372/3 Numery działek ewidencyjnych**

 **Numery działek ewidencyjnych objętych wnioskiem o wydanie decyzji o ustaleniu lokalizacji strategicznej inwestycji w zakresie sieci przesyłowych**

