





LEGENDA

- stacja 
- przystanek osobowy 
- posterunek odgałęźny 
- Linie rozgraniczające inwestycji 

- GRANICE ADMINISTRACYJNE
- granica gminy 
 - granica obrębu 
 - granica arkusza 

- OBSZARY ADMINISTRACYJNE
- Gmina: Miasto Krzyż
 - Obręb: Krzyż
 - Gmina: Krzyż
 - Obręb: Łokacz Wielki

 TRANSPORT INFRASTRUCTURE ENGINEERING	
Projekt: Opracowanie studium dotyczącego przygotowania projektu Modernizacja linii kolejowej E59 na odcinku Poznań - Szczecin - Świnoujście	Nr projektu: TEN-T 2004-PL-92602-S
Załącznik do wniosku o wydanie decyzji o ustaleniu lokalizacji linii kolejowej dla linii E59	
Tytuł rysunku: Linie rozgraniczające inwestycji woj. wielkopolskie, pow. czarnkowsko - trzcianecki Krzyż 02 KM od 83+400 do 86+400	Data: 07.2007 Skala: 1:5000 Nr rysunku: LOT_D_02
Opracował: Zespół Scetauroute	Podpis:
Kierownik projektu: Scott Kunitani	Podpis: