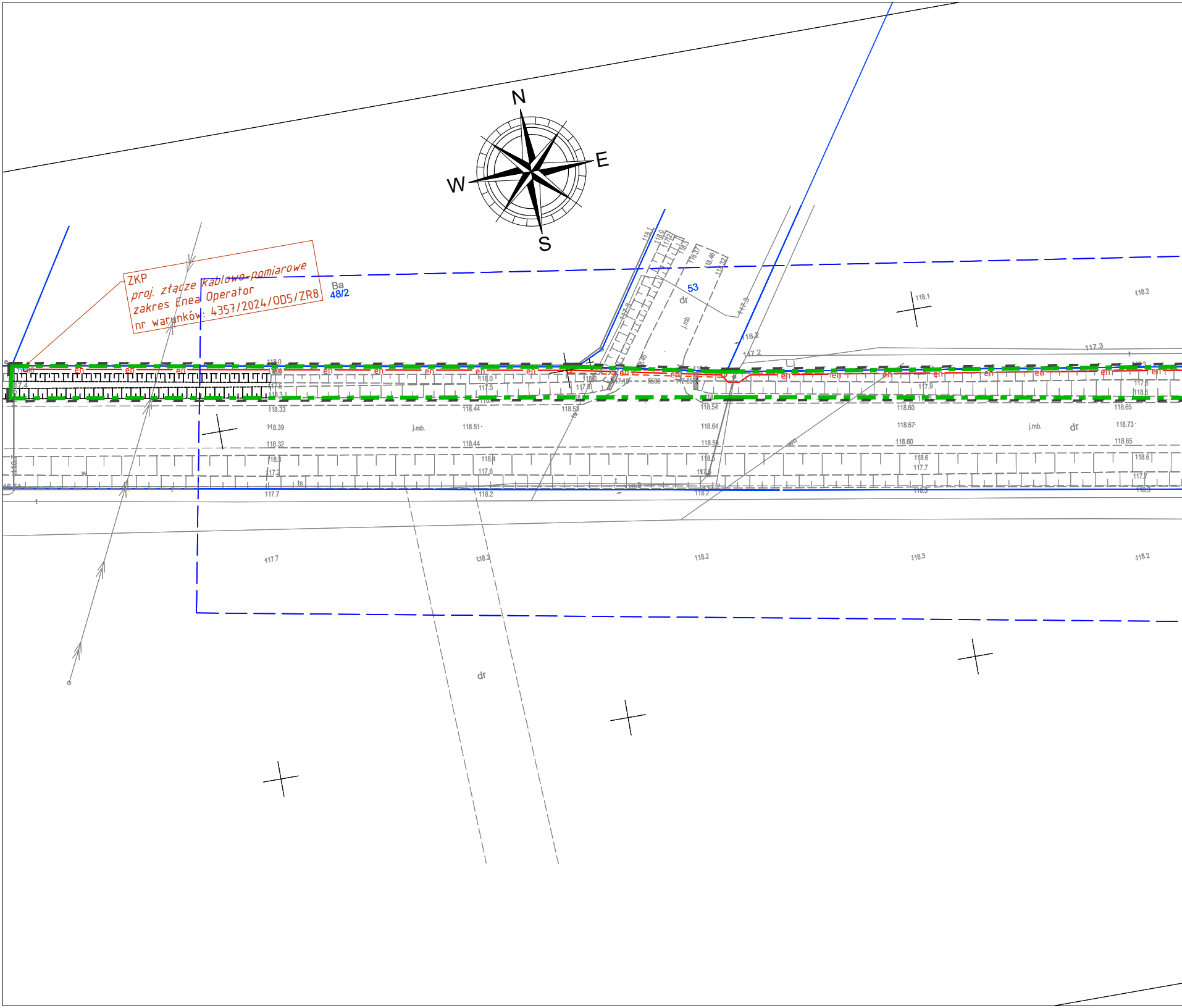
N
E
S
W
ZKP
proj. złącze kablowo-pomiarowe
zakres Enea Operator
nr warunków: 4357/2024/OD5/ZR8
Ba
48/2
53
dr
j.mb.
en
ts
w
t
118.1
118.2
117.3
117.2
118.33
118.39
118.32
118.44
118.51
118.54
118.64
118.60
118.67
118.65
118.73
117.7
118.3
dr

MAPA DO CELÓW PROJEKTOWYCH

Dolsk DK-12 wg.zakresu

Oznaczenie kancelaryjne zgłoszenia pracy geodezyjnej		GN.GK.6640.602.2024
Jednostka ewidencyjna	identyfikator	300401_5
	nazwa	gmina Borek Wielkopolski
Obręb ewidencyjny	identyfikator	300401_5.0009
	nazwa	0009 Koszkowo
Skala mapy		1:500
Nazwa układu współrzędnych	prostokątnych płaskich	2000
	układu wysokości	PL-EVRF-2007-NH
Oznaczenie granic obszaru, który był przedmiotem aktualizacji		— — —
Informacje o służebnościach gruntowych mających wpływ na zagospodarowanie gruntów, zlokalizowanych w granicach projektowanej inwestycji *)		nie badano KW pod wzgl. obciąż. służeb. grunt.
Data opracowania mapy		10.05.2024r

Wykonawca prac geodezyjnych:	Kierownik prac geodezyjnych:
Przedsiębiorstwo Usług Geodezyjnych i Kartograficznych Inż. Zbigniew Królik ul.Norwida 37, 73-200 Choszczno tel: 602424674, 957658040 e-mail: biuro@globkart.pl	GEODETA UPRAWNIONY Inż. Zbigniew Królik Nr rej. GUGIK 689 ul.Norwida 37, 73-200 Choszczno

*) Należy podać określenie opis służebności gruntowej wraz ze sposobem jej oznaczenia na mapie, a w przypadku, kiedy nie wykonano ustalenia obciążeń służebnościami - zamieścić stosowną informację

Punkty osnowy geodezyjnej podlegające ochronie - art.48 ust.1 pkt.3 Prawa Geodezyjnego i Kartograficznego

Poświadczam, że niniejszy dokument został opracowany w wyniku prac geodezyjnych i kartograficznych, których rezultaty zawiera operat techniczny pozytywnie zweryfikowany.
Jednocześnie informuję, że jestem świadomy odpowiedzialności karnej za złożenie fałszywego oświadczenia.

Identyfikator zgłoszenia prac geodezyjnych	GN.GK.6640.602.2024 Sporządzenie mapy do celów projektowych Obiekt: Koszkowo DK-12 wg.zakresu
Organ służby geodezyjnej, który otrzymał zgłoszenie	Starosta Gostyński
Wykonawca prac geodezyjnych	P.U.G. i K. inż. Zbigniew Królik ul.Norwida 37 73-200 Choszczno
Nr oraz data sporządzenia dokumentu zawierającego	Protokół Weryfikacji nr 1 z dnia 22.05.2024r
Imię i nazwisko oraz nr uprawnień zawodowych kierownika prac	Zbigniew Królik Nr uprawnień 689

inż.Zbigniew Królik
GEODETA UPRAWNIONY
Nr rej.GUGIK 689
ul.Norwida 37, 73-200 Choszczno
tel.(095) 765 80 40

Poświadcza się, że niniejszy dokument został opracowany w wyniku prac, których rezultaty zawiera operat techniczny wpisany do ewidencji materiałów państwowego zasobu geodezyjnego i kartograficznego

STAROSTA GOSTYŃSKI

P.3004.2024.794
(Identyfikator ewidencyjny operatu technicznego)

22.05.2024
(Data przyjęcia operatu technicznego do zasobu)

z up. Starosty
(Imię, nazwisko i podpis osoby reprezentującej organ)

Leszek Orlemański
Kierownik Referatu
ds. powiatowego ośrodka
dokumentacji geodezyjnej i kartograficznej

Niniejszą mapę do celów projektowych zaktualizowano o dane ewidencyjne na podstawie ustaleń przebiegu granic działek ewidencyjnych przeprowadzonych w ramach operatu P.3004.2024.1639 przyjętego do Państwowego Zasobu Geodezyjnego i Kartograficznego w dniu 16.05.2025r.

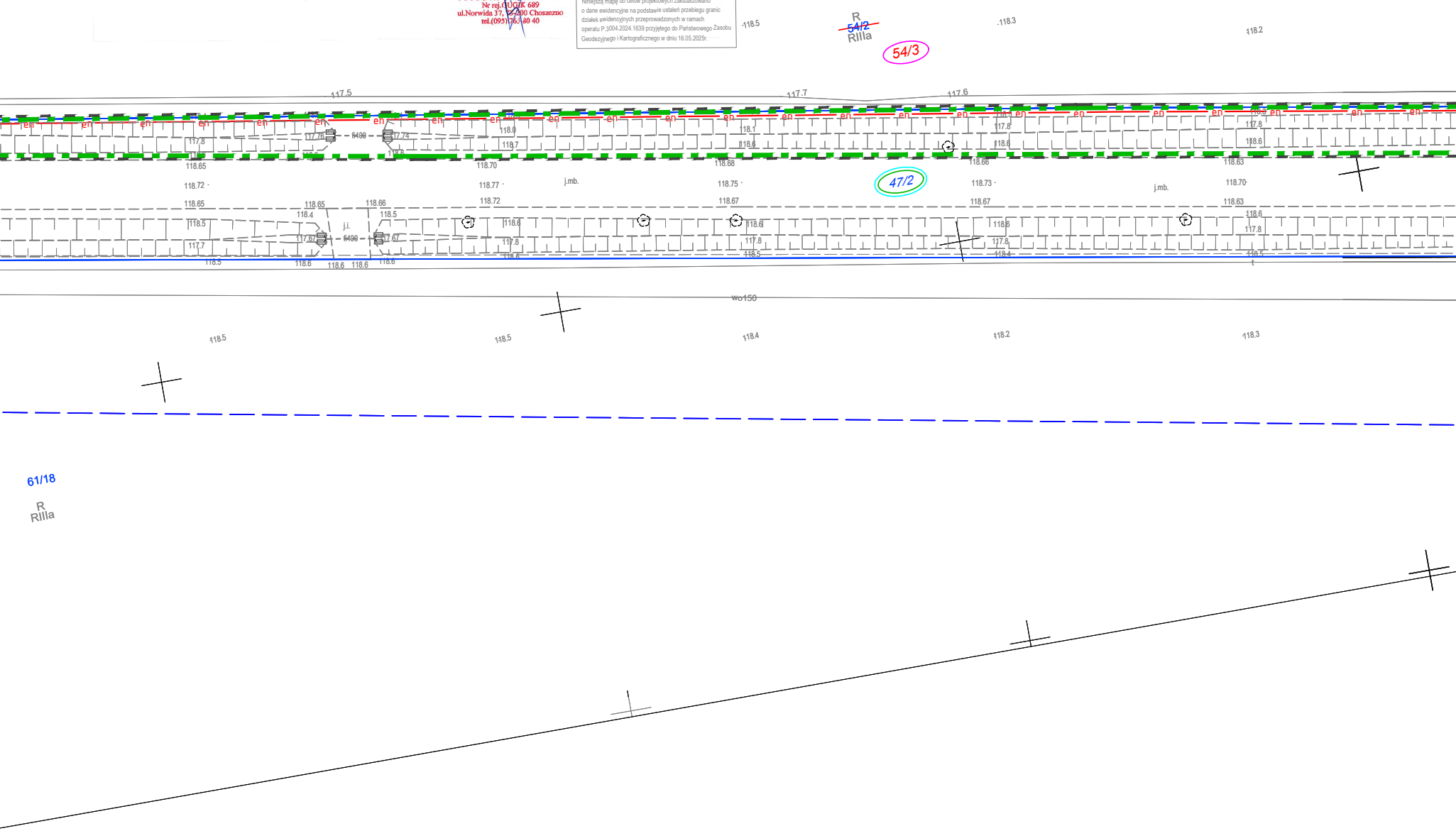
R
~~54/2~~
RIIIa
54/3
118.5
118.3
118.2
117.5
117.7
117.6
en
fi400
118.65
118.72
118.77
118.75
118.73
118.70
118.70
118.68
118.66
118.63
j.mb.
47/2
118.72
118.67
118.4
j.l.
wo150
118.4
61/18
R
RIIIa

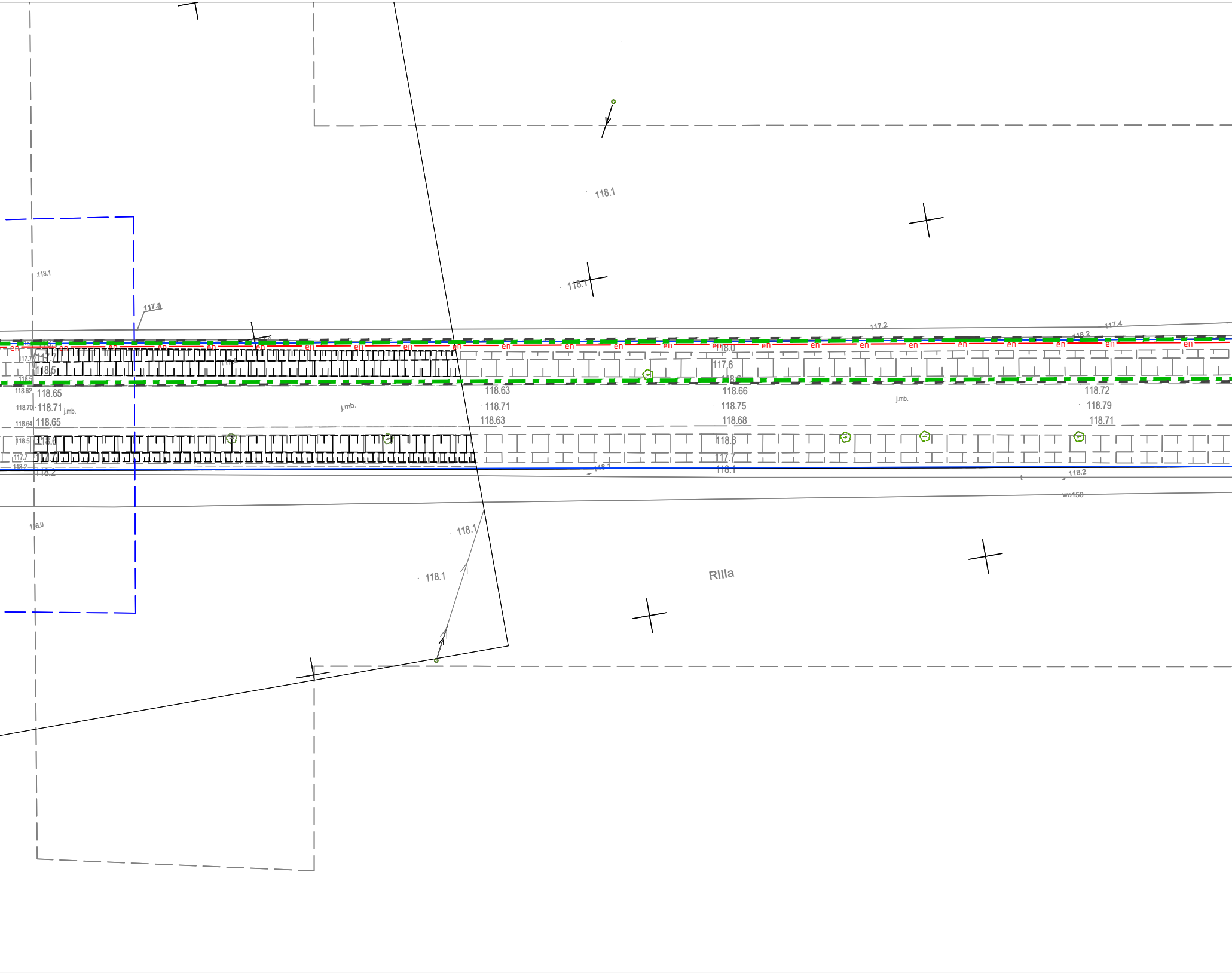
118.1
118.1
118.1
117.8
117.2
117.4
118.2
en
118.0
117.7
117.7
118.5
118.5
117.6
118.6
118.62
118.65
118.70
118.71
j.mb.
118.64
118.65
118.63
118.71
118.63
118.66
118.75
118.68
118.72
118.79
118.71
118.5
118.6
118.6
117.7
117.7
118.2
118.2
118.1
118.1
118.2
wo150
118.0
118.1
118.1
RIIIa


~~54/2~~
54/3
RIIIa
117.4
117.3
117.3
2t
117.3
en
117.7
118.7
117.9
118.8
118.0
118.8
118.76
118.83
118.77
118.79
118.87
118.81
j.mb.
118.85
118.91
118.85
dr
~~47/2~~
47/3
j.mb.
118.94
119.01
118.94
118.6
117.6
118.3
118.8
117.8
118.5
118.8
117.9
118.4
118.8
118.2
118.6
118.4
118.4
118.4
~~61/18~~
61/20

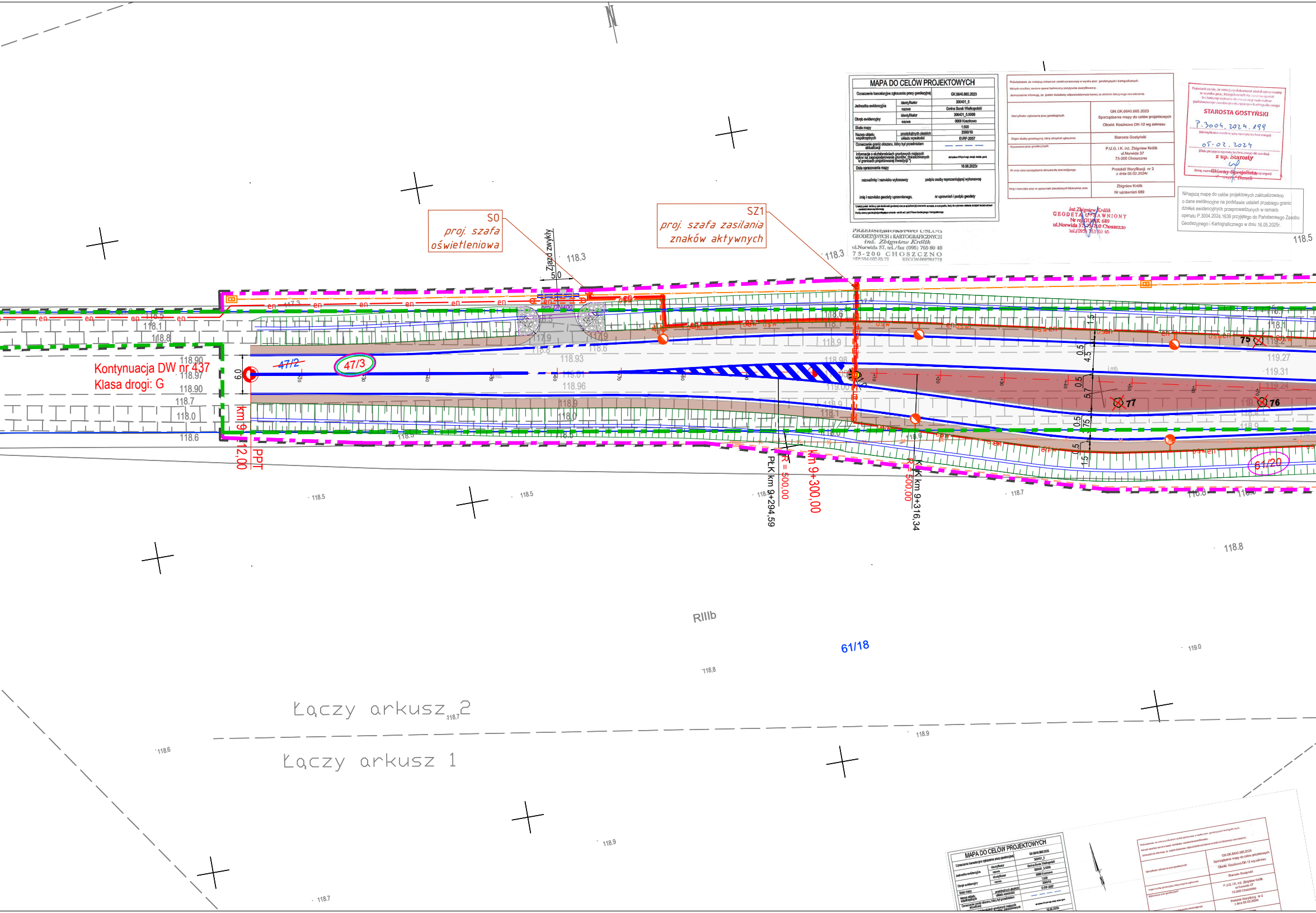
S0
proj. szafa oświetleniowa
SZ1
proj. szafa zasilania znaków aktywnych
Zjazd zwykły
5.0
Kontynuacja DW nr 437
Klasa drogi: G
47/2
47/3
61/20
61/18
RIIIb
6.0
km 9
12.00
PPT
PŁK km 9+294,59
R = 500,00
km 9+300,00
R = 500,00
KŁK km 9+316,34
75
76
77
1.5
4.5
0.5
5.7
0.5
3.75
0.5
1.5
proj. DN400
en
osw
118.3
118.5
118.8
118.9
119.0
118.7
118.6
118.90
118.97
118.93
118.96
119.01
118.98
119.27
119.31
Łączy arkusz 2
Łączy arkusz 1
MAPA DO CELÓW PROJEKTOWYCH

MAPA DO CELÓW PROJEKTOWYCH

Oznaczenie kancelaryjne zgłoszenia pracy geodezyjnej		GK.6640.865.2023
Jednostka ewidencyjna	identyfikator	300401_5
	nazwa	Gmina Borek Wielkopolski
Obręb ewidencyjny	identyfikator	300401_5.0009
	nazwa	0009 Koszkowo
Skala mapy		1:500
Nazwa układu współrzędnych	prostokątnych płaskich	2000/18
	układu wysokości	EVRF-2007
Oznaczenie granic obszaru, który był przedmiotem aktualizacji		— — — —
Informacje o służebnościach gruntowych mających wpływ na zagospodarowanie gruntów, zlokalizowanych w granicach projektowanej inwestycji *)		[illegible]
Data opracowania mapy		16.06.2023r

nazwa/imię i nazwisko wykonawcy — podpis osoby reprezentującej wykonawcę

imię i nazwisko geodety uprawnionego, — nr uprawnień i podpis geodety

PRZEDSIĘBIORSTWO USŁUG GEODEZYJNYCH i KARTOGRAFICZNYCH
inż. Zbigniew Królik
ul.Norwida 37, tel./fax (095) 765 80 40
73-200 CHOSZCZNO
NIP-594-000-85-72 REGON-008284712

Poświadczam, że niniejszy dokument został opracowany w wyniku prac geodezyjnych i kartograficznych, których rezultaty zawiera operat techniczny pozytywnie zweryfikowany.
Jednocześnie informuję, że jestem świadomy odpowiedzialności karnej za złożenie fałszywego oświadczenia.

Identyfikator zgłoszenia prac geodezyjnych	GN.GK.6640.865.2023 Sporządzenie mapy do celów projektowych Obiekt: Koszkowo DK-12 wg zakresu
Organ służby geodezyjnej, który otrzymał zgłoszenie	Starosta Gostyński
Wykonawca prac geodezyjnych	P.U.G. i K. inż. Zbigniew Królik ul.Norwida 37 73-200 Choszczno
Nr oraz data sporządzenia dokumentu zawierającego	Protokół Weryfikacji nr 2 z dnia 05.02.2024r
Imię i nazwisko oraz nr uprawnień zawodowych kierownika prac	Zbigniew Królik Nr uprawnień 689

inż. Zbigniew Królik
GEODETA UPRAWNIONY
Nr rej. GUGIK 689
ul.Norwida 37, 73-200 Choszczno
tel.(095) 765 80 40

Poświadcza się, że niniejszy dokument został opracowany w wyniku prac, których rezultaty zawiera operat techniczny wpisany do ewidencji materiałów państwowego zasobu geodezyjnego i kartograficznego
STAROSTA GOSTYŃSKI
P.3004.2024.199
(Identyfikator ewidencyjny operatu technicznego)
05.02.2024
(Data przyjęcia operatu technicznego do zasobu)
z up. Starosty
(Imię, nazwisko i podpis osoby reprezentującej organ)
Główny Specjalista
Danek

Niniejszą mapę do celów projektowych zaktualizowano o dane ewidencyjne na podstawie ustaleń przebiegu granic działek ewidencyjnych przeprowadzonych w ramach operatu P.3004.2024.1639 przyjętego do Państwowego Zasobu Geodezyjnego i Kartograficznego w dniu 16.05.2025r.

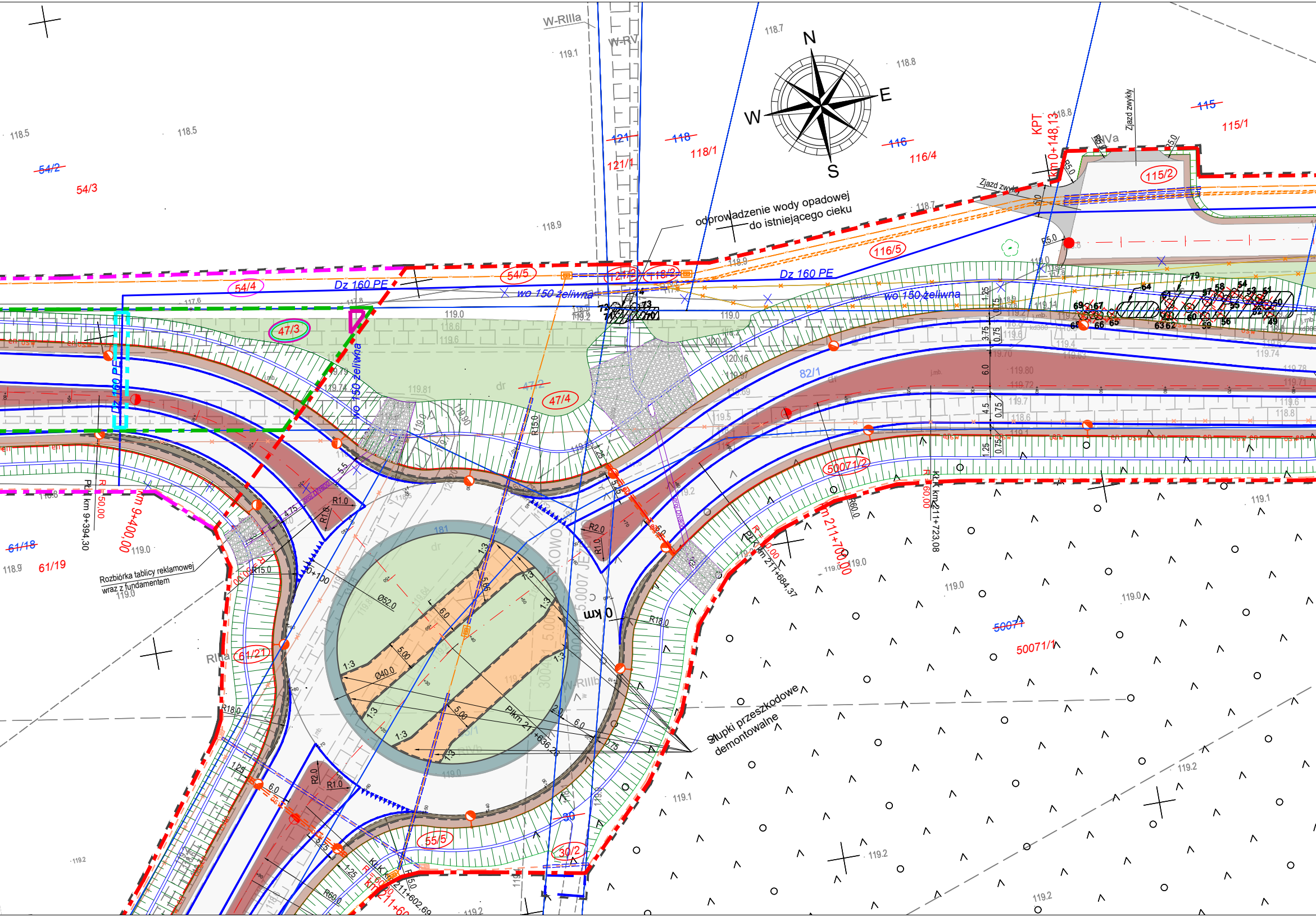

N
E
S
W
W-RIIIa
W-RV
119.1
118.7
118.8
118.5
118.5
~~54/2~~
54/3
~~121~~
121/1
~~118~~
118/1
~~116~~
116/4
~~115~~
115/1
115/2
KPT km 0+148,13
Zjazd zwykły
Zjazd zwykły
R5.0
R5.0
odprowadzenie wody opadowej do istniejącego cieku
118.9
118.7
116/5
54/5
54/4
121/2
118/2
Dz 160 PE
Dz 160 PE
wo 150 żeliwna
wo 150 żeliwna
wo 150 żeliwna
Dz 160 PE
47/3
47/2
47/4
119.0
119.81
119.0
82/1
119.80
119.72
50071/2
50071/1
~~50071~~
181
dr
Ø52.0
Ø40.0
6.0
5.00
5.00
1:3
1:3
1:3
1:3
1:3
1:3
0 km
R18.0
R18.0
R15.0
R15.0
R2.0
R1.0
R1.0
R2.0
R1.0
R1.0
R60.0
PIkm 21+636,26
PKK km 211+684,37
KLK km 211+723,08
km 211+700,00
R 60,00
PŁ km 9+394,30
km 9+400,00
R 50,00
61/21
~~61/18~~
61/19
118.9
119.0
Rozbiórka tablicy reklamowej wraz z fundamentem
RIIIa
W-RIIIb
RIVb
Słupki przeszkodowe demontowalne
55/5
30/2
~~30~~
KLK km 211+602,69
119.0
119.1
119.2
119.2
119.2
119.2
119.0
119.0
119.1
118.8
119.6
119.74
119.78
119.71
79
64
69
67
68
66
65
61
63
62
60
59
58
57
56
55
54
53
52
51
50
49
73
74
72
71
70
3.75
0.75
6.0
4.5
0.75
1.25
0.75
1.25
0.75

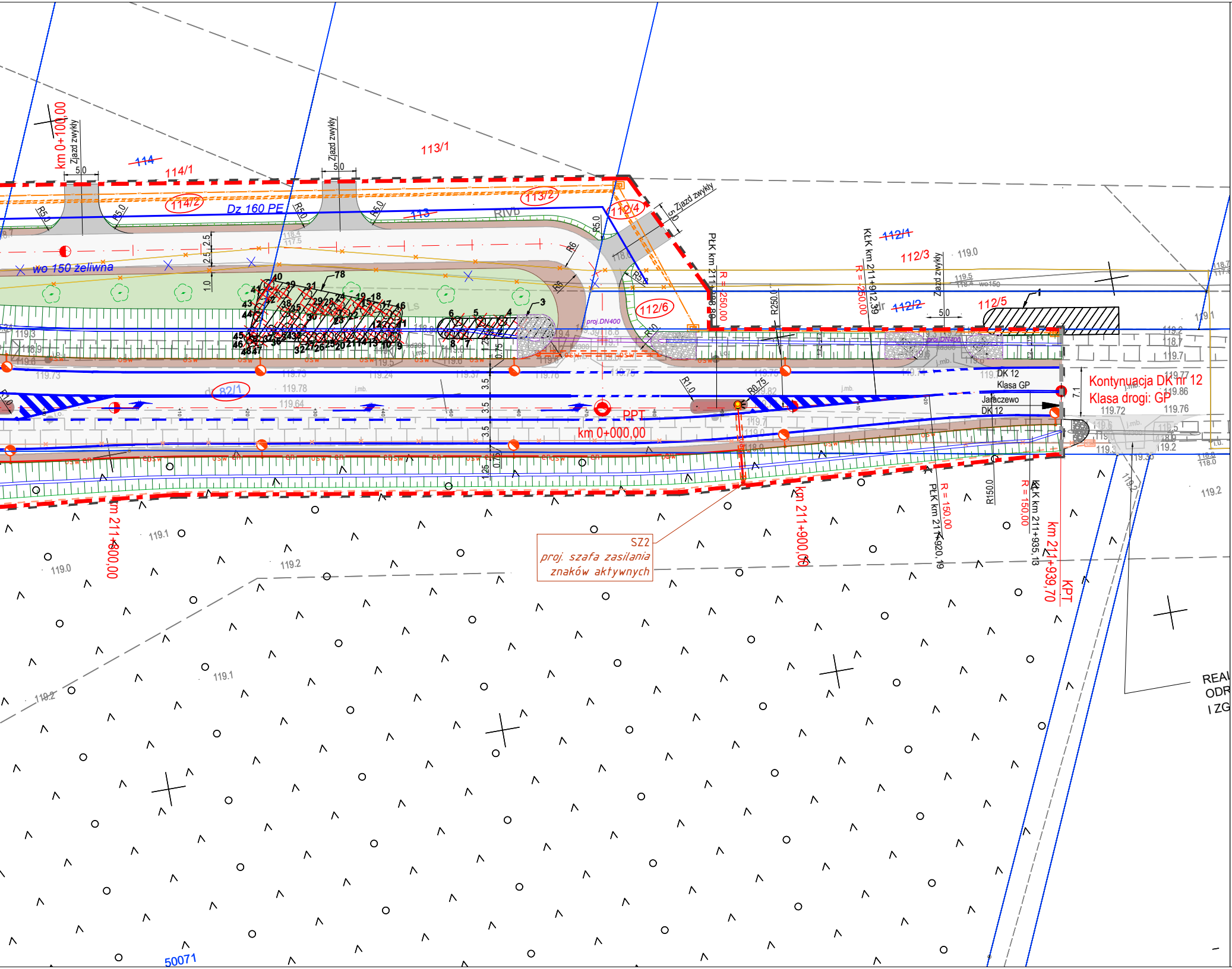
km 0+100,00
Zjazd zwykły
5.0
114
114/1
114/2
113/1
113/2
113
112/4
Zjazd zwykły
Dz 160 PE
RIVb
R5.0
R6
R5
wo 150 żeliwna
112/6
PŁK km 211+8
R = 250,00
KŁK km 211+912,39
R = 250,00
112/1
112/3
112/2
112/5
R250.0
119.0
proj.DN400
DK 12
Klasa GP
Jaraczewo
DK 12
Kontynuacja DK nr 12
Klasa drogi: GP
7.1
82/1
R1.0
R0.75
PPT
km 0+000,00
3.5
3.5
3.5
0.75
1.25
km 211+800,00
km 211+900,00
PŁK km 211+920,19
R = 150,00
R150.0
R = 150,00
KŁK km 211+935,13
km 211+939,70
KPT
SZ2
proj. szafa zasilania
znaków aktywnych
119.1
119.0
119.2
119.1
119.2
50071
REA
ODR
I ZG

LEGENDA:

BRANŻA DROGOWA

	Linia rozgraniczająca pas drogowy DK12
	Linia rozgraniczająca pas drogowy DW437 - podział działki
	Linia końca inwestycji
	Linia określająca zakres budowy lub przebudowy sieci uzbrojenia terenu
	Linia zakresu przebudowy innych dróg publicznych
	Linia zakresu przebudowy urządzeń wodnych
	Linia zakresu przebudowy zjazdów
	Linia określająca obszar rozbiórki obiektów budowlanych nieprzewidzianych do użytkowania
	Linia określająca teren niezbędny dla obiektów budowlanych
~~103/2~~	Numer działki ulegającej podziałowi
103/2	Numer działki objętej inwestycją - bez podziału
103/2	Numer działki powstającej w wyniku podziału zawierającej się w projektowanym pasie drogowym DK 12
103/2	Numer działki powstającej w wyniku podziału zawierającej się w projektowanym pasie drogowym DW 437
103/2	Numer działki powstającej w wyniku podziału pozostającej poza projektowanym pasem drogowym
103/2	Numer działki na której określono zakres budowy lub przebudowy sieci uzbrojenia terenu
103/2	Numer działki na której określono zakres przebudowy innych dróg publicznych
103/2	Numer działki na której określono zakres przebudowy urządzeń wodnych
103/2	Numer działki na której określono zakres przebudowy zjazdów
	Granica działki
	Projektowana oś drogi
	Projektowana krawędź jezdni
	Projektowana krawędź zjazdów
	Projektowany krawężnik kamienny 20x30
	Projektowany krawężnik kamienny 20x30 - wtopiony
	Projektowany krawężnik betonowy trapezowy 15x21x30 - kolor czerwony
	Projektowany opornik kamienny 12x25 - wtopiony
	Projektowana bariera ochronna
	Projektowany przepust
■	Projektowana jezdnia o nawierzchni bitumicznej
■	Projektowany zjazd o nawierzchni bitumicznej
■	Projektowane pobocze
■	Projektowana wyspa o nawierzchni z kostki betonowej czerwonej
■	Projektowana opaska o nawierzchni bitumicznej
■	Projektowany zabruk z kostki kamiennej
■	Projektowany przejazd o nawierzchni z kostki betonowej szarej
■	Projektowana zieleń
⊗ 1	Drzewo do wycinki
	Projektowane nasadzenie drzewa (klon polny)
	Projektowany rów drogowy

ELEKTROENERGETYCZNA

	PROJ. KABEL OŚWIETLENIOWY nn-0,4kV
	PROJ. RURA OSŁONOWA NA KABLU
	PROJ. LATARNIA OŚWIETLENIOWA
	PROJ. UZIEMIENIE PIONOWE - SZPILKI
	PROJ. SZAFA OŚWIETLENIOWA
	ZŁĄCZE KABLOWO-POAMIROWE (ZAKRES ENEA OPERATOR)

TYPY LATARNI:

A	SŁUP WYS. 9m, WYSIĘGNIK 1m/0°, OPRAWA LED 32,7W
B	SŁUP WYS. 9m, WYSIĘGNIK 1m/5°, OPRAWA LED 109W

TELEKOMUNIKACJA

OBJAŚNIENIA:

	PROJEKTOWANY KANAŁ TECHNOLOGICZNY GDDKiA - KTu
	PROJEKTOWANY KANAŁ TECHNOLOGICZNY GDDKiA - KTp
SKR-2 SK-1	PROJEKTOWANY KANAŁ TECHNOLOGICZNY GDDKiA - STUDNIE
	ISTNIEJĄCA INFRASTRUKTURA ORANGE DO DEMONTAŻU (PODZIEMNA-KABLE, KANALIZACJA itp)
	PROJEKTOWANA INFRASTRUKTURA ORANGE (KABEL)
	PROJEKTOWANA INFRASTRUKTURA ORANGE (KANALIZACJA, RUROCIĄG,)
	PROJEKTOWANA RURA OSŁONOWA NA PROJ. I ISTN. INFRASTRUKTURZE
	ISTNIEJĄCA INFRASTRUKTURA DO DEMONTAŻU-WEBTOUCH FIBERHOST,WSS
	PROJEKTOWANA INFRASTRUKTURA-WEBTOUCH FIBERHOST,WSS
	PROJEKTOWANA RURA OSŁONOWA NA INFRASTRUKTURZE -WEBTOUCH FIBERHOST,WSS
	ISTNIEJĄCA INFRASTRUKTURA DO DEMONTAŻU-OPERATOR NN
	PROJEKTOWANA INFRASTRUKTURA -OPERATOR NN
	PROJEKTOWANA RURA OSŁONOWA NA INFRASTRUKTURZE -OPERATOR NN

BRANŻA SANITARNA

Dz 160 PE	Projektowana sieć wodociągowa
wo 150 żeliwna	Likwidowana sieć wodociągowa

INWENTARYZACJA DRZEW I KRZEWÓW LEGENDA:

24	numer inwentaryzacyjny
⊙	drzewo zinwentaryzowane
▨	krzewy zinwentaryzowane gęste
▨	krzewy zinwentaryzowane średniej gęstości
▨	krzewy zinwentaryzowane o małej gęstości

Schemat rysunków

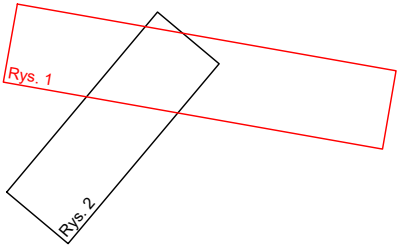

JEDNOSTKA PROJEKTOWA: most PRACOWNIA PROJEKTOWA	PP MOST Wargowo 88 k/Poznania 64-605 Wargowo
INWESTOR: GDDKiA	Skarb Państwa - Generalny Dyrektor Dróg Krajowych i Autostrad reprezentowany przez Generalną Dyrekcję Dróg Krajowych i Autostrad Oddział w Poznaniu Siemiradzkiego 5a 60-763 Poznań

NAZWA INWESTYCJI :

PRZEBUDOWA SKRZYŻOWANIA DK12 Z DW437 NA DOLSK

NAZWA OPRACOWANIA :

MAPA Z PRZEBIEGIEM DROGI

BRANŻA : DROGOWA

TYTUŁ :

PLAN SYTUACYJNY - korekta nr 3

ZESPÓŁ PROJEKTOWY

Funkcja	Imię i nazwisko	Specjalność i nr uprawnień	Podpis	Data
PROJEKTANT branży drogowej	mgr inż. Paweł Płatkiewicz	konstrukcyno-budowlane bez ograniczeń **7131/118/P/2000**		05.2025
SPRAWDZAJĄCY branży drogowej	mgr inż. Weronika Pawłowska	specjalność inżynieryjna drogowa bez ograniczeń **WKP/0485/POOD/21**		05.2025

Data	Stadium dokumentacji	Nr rysunku	Skala	Tom
05.2025	ZRID	1	1:500	-

Prawa autorskie dotyczące tego rysunku są własnością PP MOST.
Rysunek nie może być udostępniany ani kopiowany, w całości lub w częściach, bez wiedzy z PP MOST (Dz.U. nr 24 poz. 83 z dn. 04.02.1994 r.).