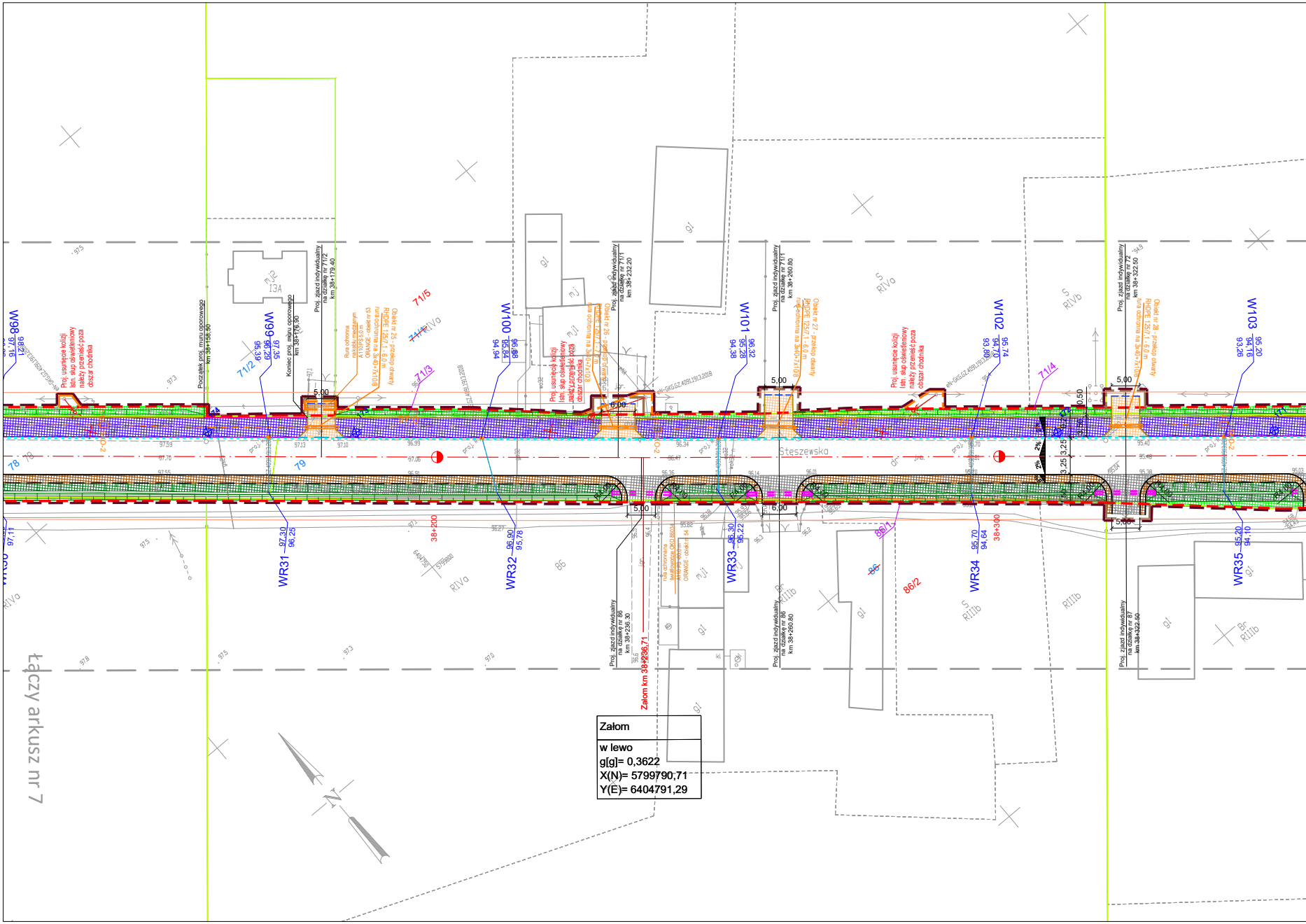
Łączy arkusz nr 7
W98
98,21
97,16
Proj. usunięcie kolizji
Istn. słup oświetleniowy
należy przenieść poza
obszar chodnika
Początek proj. muru oporowego
km 38+158,50
W99
97,35
96,29
95,39
71/2
Koniec proj. muru oporowego
km 38+176,90
Proj. zjazd indywidualny
na działkę nr 71/2
km 38+179.40
Rura ochronna
na kablu miedzianym
A110PS 5,0 m
ORANGE - obiekt nr 53
Obiekt nr 25 - przekop otwarty
RHDPE 125/7,1 - 6,0 m
rura ochronna na 3x40+7x10/8
71/5
71/1
RIVa
71/3
5,00
W100
96,88
95,84
94,94
Proj. usunięcie kolizji
Istn. słup oświetleniowy
należy przenieść poza
obszar chodnika
Obiekt nr 26 - przekop otwarty
RHDPE 125/7,1 - 7,0 m
rura ochronna na 3x40+7x10/8
Proj. zjazd indywidualny
na działkę nr 71/1
km 38+232.20
6,00
mj2
13A
gl
mj
mjl
78
79
Stęszewska
38+200
WR31
97,30
96,25
WR32
96,90
95,78
RIVa
5,00
Proj. zjazd indywidualny
na działkę nr 86
km 38+236.30
Załom km 38+236,71
rura ochronna na
światłowodzie OKO 86034
A110 PS - 80,0 m
ORANGE - obiekt nr 54
WR33
96,30
95,22
mjl
gl
W101
96,32
95,28
94,38
Proj. zjazd indywidualny
na działkę nr 71/1
km 38+260.80
Obiekt nr 27 - przekop otwarty
RHDPE 125/7,1 - 6,0 m
rura ochronna na 3x40+7x10/8
5,00
6,00
Proj. zjazd indywidualny
na działkę nr 86
km 38+260.80
S
RIVa
Br
RIIIb
Proj. usunięcie kolizji
Istn. słup oświetleniowy
należy przenieść poza
obszar chodnika
86/1
86
86/2
W102
95,74
94,70
93,80
71/4
S
RIVb
WR34
95,70
94,64
38+300
S
RIIIb
RIIIb
0,50
3,56
3,25
3,25
2%
2%
Proj. zjazd indywidualny
na działkę nr 72
km 38+322.50
Obiekt nr 28 - przekop otwarty
RHDPE 125/7,1 - 6,0 m
rura ochronna na 3x40+7x10/8
5,00
5,00
Proj. zjazd indywidualny
na działkę nr 87
km 38+322.50
W103
95,20
94,16
93,26
WR35
95,20
94,10
gl
Br
RIIIb
N

Załom

w lewo
g[g]= 0,3622
X(N)= 5799790,71
Y(E)= 6404791,29

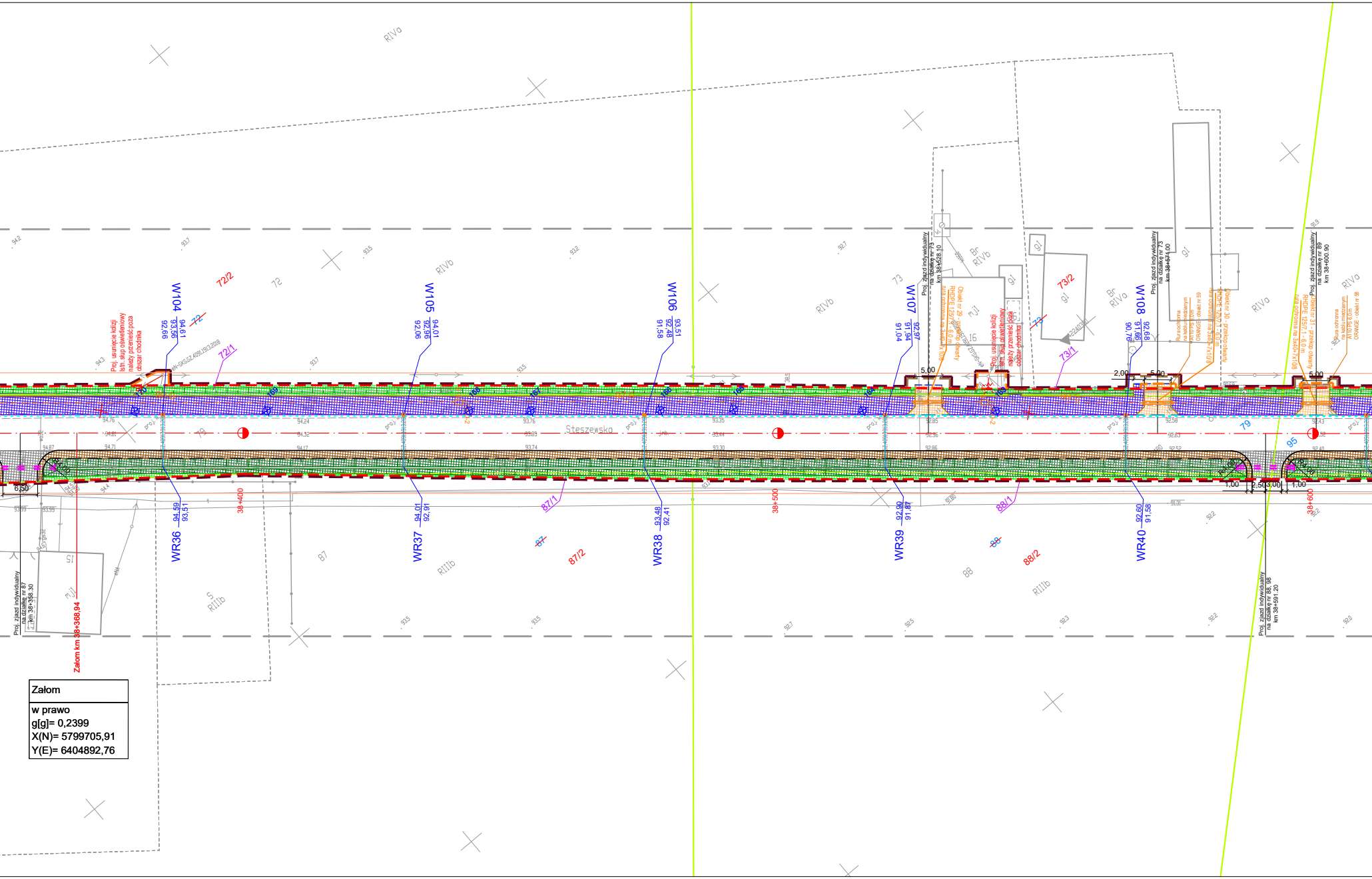
RIVa
RIVb
RIIIb
72
72/2
72/1
73
73/2
73/1
87
87/1
87/2
88
88/1
88/2
79
95
W104
94,61
93,56
92,66
W105
94,01
92,96
92,06
W106
93,51
92,48
91,58
W107
92,97
91,94
91,04
W108
92,68
91,66
90,76
WR36
94,59
93,51
WR37
94,01
92,91
WR38
93,48
92,41
WR39
92,90
91,87
WR40
92,60
91,58
38+400
38+500
38+600
Steszewsko
Proj. usunięcie kolizji Istn. słup oświetleniowy należy przenieść poza obszar chodnika
Proj. zjazd indywidualny na działkę nr 87 km 38+358,30
Proj. zjazd indywidualny na działkę nr 73 km 38+528.10
Proj. zjazd indywidualny na działkę nr 73 km 38+571.00
Proj. zjazd indywidualny na działkę nr 89 km 38+600.90
Proj. zjazd indywidualny na działkę nr 28, 86 km 38+591.20
Obiekt nr 29 - przekop otwarty RHDPE 125/7,1 - 6,0 m rura ochronna na 3x40+7x10/8
Obiekt nr 30 - przekop otwarty RHDPE 125/7,1 - 6,0 m rura ochronna na 3x40+7x10/8
Obiekt nr 31 - przekop otwarty RHDPE 125/7,1 - 6,0 m rura ochronna na 3x40+7x10/8
Rura ochronna na kabel miedziany A110 PS 6,0 m ORANGE - obiekt nr 59
Rura ochronna na kabel miedziany A110 PS 6,0 m ORANGE - obiekt nr 58
5,00
2,00
6,50
1,00
2,50
3,00
R4,00
Załom km 38+368,94
Załom
w prawo
g[g]= 0,2399
X(N)= 5799705,91
Y(E)= 6404892,76

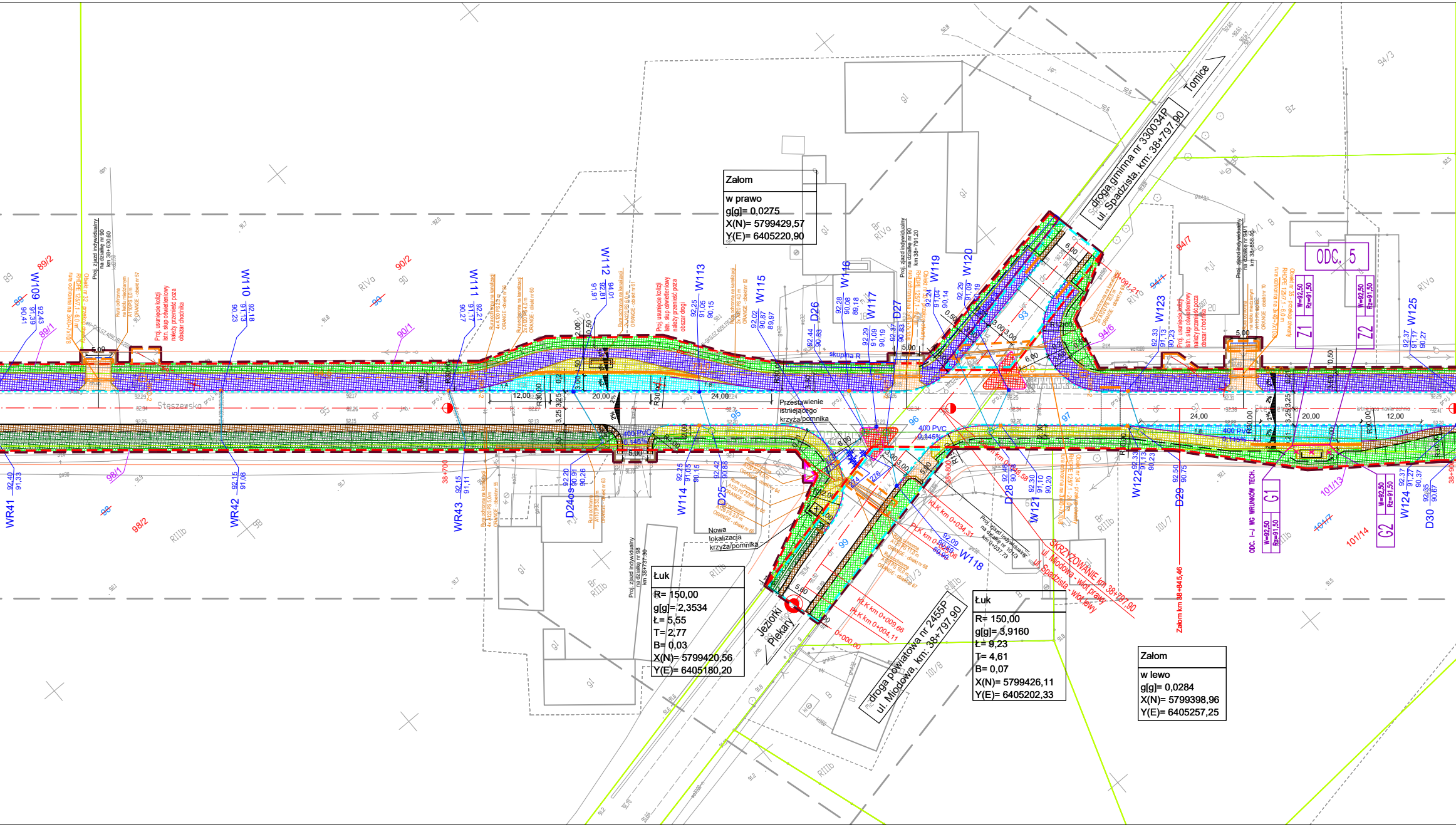
droga gminna nr 330034P
ul. Spadzista, km: 38+797,90
Tomice
droga powiatowa nr 2455P
ul. Miodowa, km: 38+797,90
Jeziorki
Piekary
SKRZYŻOWANIE km 38+797,90
ul. Miodowa - wlot prawy
ul. Spadzista - wlot lewy
ODC. 5
Przestawienie istniejącego krzyża/pomnika
Nowa lokalizacja krzyża/pomnika
Steszewska
Załom km 38+845,46
38+700
38+800
400 PVC 0,445%
Skupina R
W109
W110
W111
W112
W113
W114
W115
W116
W117
W118
W119
W120
W121
W122
W123
W124
W125
WR41
WR42
WR43
D24os
D25
D26
D27
D28
D29
D30
Z1
Z2
G1
G2
W=92,50
Rz=91,50
ODC. I-J WG WARUNKÓW TECH.
12,00
20,00
24,00
R30,00
3,25
6,00
5,00
Proj. zjazd indywidualny na działkę nr 90 km 38+630,60
Proj. usunięcie kolizji istn. słup oświetleniowy należy przenieść poza obszar chodnika
Proj. zjazd indywidualny na działkę nr 98 km 38+737,30
Proj. zjazd indywidualny na działkę nr 94/1 km 38+858,10
89/2
89/1
90/2
90/1
98/1
98/2
94/7
94/1
94/6
94/3
101/13
101/14
101/7
101/8
KLK km 0+034,31
PLK km 0+030,88
KLK km 0+009,66
PLK km 0+004,11
0+000,00
0+091,21
RIVa
RIIIb

Załom
w prawo
g[g]= 0,0275
X(N)= 5799429,57
Y(E)= 6405220,90

Łuk
R= 150,00
g[g]= 2,3534
Ł= 5,55
T= 2,77
B= 0,03
X(N)= 5799420,56
Y(E)= 6405180,20

Łuk
R= 150,00
g[g]= 3,9160
Ł= 9,23
T= 4,61
B= 0,07
X(N)= 5799426,11
Y(E)= 6405202,33

Załom
w lewo
g[g]= 0,0284
X(N)= 5799398,96
Y(E)= 6405257,25

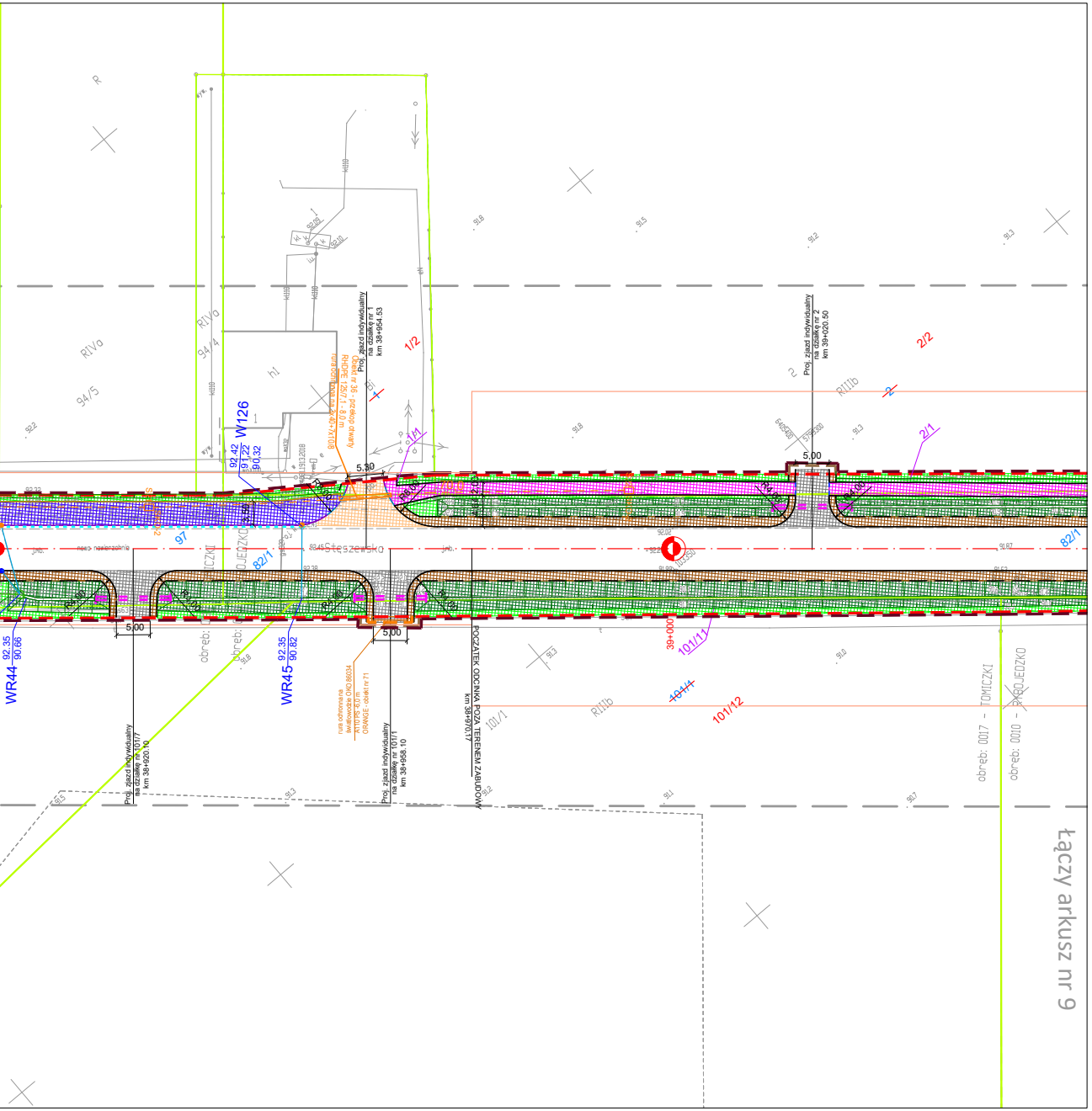
RIVa
94/4
RIVa
94/5
R
h1
1/2
2/2
1/1
2/1
2
RIIIb
W126
92.42
91,22
90,32
Obiekt nr 36 - przekop otwarty
RHDPE 125/7,1 - 8,0 m
rura ochronna na 2x40+7x10/8
Proj. zjazd indywidualny
na działkę nr 1
km 38+954.53
Proj. zjazd indywidualny
na działkę nr 2
km 39+020.50
5,30
5,00
R8,00
R4,00
3,50
2,00
70,0
97
82/1
Stęszewsko
TOMICZKI
RYBOJEDZKO
WR44
92.35
90.66
WR45
92.35
90.82
Proj. zjazd indywidualny
na działkę nr 101/7
km 38+920.10
Proj. zjazd indywidualny
na działkę nr 101/1
km 38+958.10
rura ochronna na
światłowodzie OKO 86034
A110 PS -6,0 m
ORANGE - obiekt nr 71
POCZĄTEK ODCINKA POZA TERENEM ZABUDOWY
km 38+970,17
39+000
101/11
101/1
101/12
obręb:
obręb: 0017 - TOMICZKI
obręb: 0010 - RYBOJEDZKO
łączy arkusz nr 9

MAPA DO CELÓW PROJEKTOWYCH ***DW 306: BUK – STĘSZEW***		
Oznaczenie kancelaryjne zgłoszenia pracy geodezyjnej		***GKG.GZ.4071.7674.2019***
Nazwy miejscowości		***TOMICZKI;*** ***RYBOJEDZKO***
Jednostka ewidencyjna	identyfikator - nazwa	***302114_5 – STĘSZEW***
Obręb ewidencyjny	identyfikator - nazwa	***0017 – TOMICZKI*** ***0010 – RYBOJEDZKO***
Skala mapy / Godło mapy		***1 : 500 /*** ***6.175.09.01.1.2; 6.175.09.01.1.4; 6.175.09.01.2.1; 6.175.09.01.2.3; 6.175.09.01.4.1; 6.175.09.01.4.2; 6.175.09.01.4.4***
Nazwa układu współrzędnych	prostokątnych płaskich	***2000/6***
	układu wysokości	***PL-KRON86-NH***
Oznaczenie granic obszaru, który był przedmiotem aktualizacji		— — — —
Informacje o służebnościach gruntowych mających wpływ na zagospodarowanie gruntów , zlokalizowanych w granicach projektowanej inwestycji *)		***Mapa do celów projektowych została wykonana bez ustalenia służebności gruntowych ujawnionych w Księgach Wieczystych***
Data opracowania mapy		***26.08.2019 r.***
GEOKART GEODEZJA Sp. z o.o. ***ul. Ukraińska 11 Zalasewo;*** ***62-020 Swarzędz*** nazwa / imię i nazwisko wykonawcy		Bożena Świderska geodeta uprawniony (nr 9141) podpis osoby reprezentującej wykonawcę
Robert Świderski imię i nazwisko geodety uprawnionego, który opracował mapę		inż. Robert Świderski geodeta uprawniony nr 17139 nr uprawnień i podpis geodety
		ARKUSZ 8 (14)

Poświadcza się, że niniejszy dokument został opracowany w wyniku prac geodezyjnych i kartograficznych, których rezultaty zawiera operat techniczny wpisany do ewidencji materiałów państwowego zasobu geodezyjnego i kartograficznego

STAROSTA POZNAŃSKI

P.3021.2019 15381

(Identyfikator ewidencyjny materiału zasobu – operatu technicznego)

16 -11- 2019

(Data wpisania operatu technicznego do ewidencji materiałów zasobu)

Z up. STAROSTY POZNAŃSKIEGO

Krzysztof Sobczak

(Imię i nazwisko osoby reprezentującej organ)

Kierownik Zespołu Weryfikacji Dokumentacji Technicznej
Powiatowego Ośrodka Dokumentacji
Geodezyjnej i Kartograficznej w Poznaniu

Nie wyklucza się w terenie innych nie wykazanych na niniejszej mapie urządzeń podziemnych, które nie były zgłoszone do inwentaryzacji lub o których brak jest informacji w instytucjach branżowych

Legenda

— — —	linia określająca granice terenu niezbędnego dla obiektów budowlanych w
— — —	linia rozgraniczająca teren drogi wojewódzkiej
— — —	linia określająca zakres budowy lub przebudowy innych dróg publicznych
— — —	linia określająca zakres budowy lub przebudowy zjazdów
— — —	linia określająca zakres budowy lub przebudowy urządzeń wodnych
— — —	linia określająca zakres budowy lub przebudowy sieci uzbrojenia terenu
— — —	linia określająca zakres rozbiórki istniejących obiektów budowlanych nieprzewidzianych do dalszego użytkowania
———	istniejące granice działek
2	numer działki przeznaczonej pod inwestycje
~~2~~	numer działki przed podziałem
2/1	numer działki po podziale przeznaczonej pod inwestycje
2/1	numer działki po podziale nieprzeznaczonej pod inwestycje
———	oddziaływanie drogi (8m lub 20m od krawędzi drogi wojewódzkiej i powiato 6m lub 15m od krawędzi drogi gminnej) *Zgodnie z art. 43 pkt 1 usatwy z dnia 21 marca 1985 r. "o drogach publicznych" obiekty budowane powinny być usytuowane w odległości co najmniej 8 m od zewnętrznej krawędzi jezdni drogi powiatowej, oraz 6 m od zewnętrznej krawędzi jezdni drogi gminnej w terenie zabudowy lub co najmniej 20 m od zewnętrznej krawędzi jezdni drogi powiatowej, oraz 15 m od zewnętrznej krawędzi jezdni drogi gminnej poza terenem zabudowy.*

BRANŻA DROGOWA

—— · ——	proj. oś
———	proj. krawędź jezdni asfaltowej
- - - -	proj. krawędź pobocza
———	proj. krawędź pasa ruchu
———	proj. krawężnik betonowy 20x30 cm
———	proj. krawężnik betonowy 20x30 cm obniżony
— — —	proj. krawężnik betonowy najazdowy 20x22 cm
- - - -	proj. opornik betonowy 12x25 cm
— — —	projektowany krawężnik betonowy trapezowy 15-21x30 cm
———	proj. obrzeże betonowe 8x30 cm
———	proj. krawężnik peronowy 20x30 cm wyniesiony 16 cm
······	proj. ściek z kostki betonowej
———	proj. krawędź ścieżki rowerowej
= = =	proj. zarurowanie rowu drogowego
▨	proj. ściek trójkątny
▮	proj. ściek skarpowy
———	proj. płytki dla niewidomych
▭	miejsce utwardzone pod wiatę przystankową
☒	rozbiórka istniejących obiektów budowlanych
▭	proj. nawierzchnia asfaltowa
▨	proj. pobocze gruntowe - nawierzchnia z jasnego kruszywa
▨	proj. chodnik - nawierzchnia z kostki betonowej
▨	proj. ścieżka rowerowa - nawierzchnia z kostki betonowej
▨	proj. ścieżka rowerowa - nawierzchnia bitumiczna
▨	proj. zatoka autobusowa - nawierzchnia z kostki betonowej
▨	proj. zjazdy - nawierzchnia z kostki betonowej
▨	proj. zjazdy - nawierzchnia asfaltowa
▨	proj. wyspa wyniesiona - nawierzchnia z kostki betonowej
▨	proj. rowy odwadniające
▨	proj. umocnienie skarp rowu o pochyleniu 1:1 płytą ażurową z wypełnieniem humusem
▨	konserwacja rowu melioracyjnego
▨	proj. zieleń (humus z obsianiem mieszanką traw)

BRANŻA SANITARNA

—○—	proj. kolektor kanalizacji deszczowej
———	proj. przykanalik
●	proj. wpust uliczny jezdniowy
●	proj. wpust uliczny krawężnikowo-jezdniowy

tym:

owej

BRANŻA ELEKTROENERGETYCZNA

SZS-02 ZA2 ○	proj. Znak Aktywny SZS-02 oznacza, że znak będzie zasilany z szafki SZS o numerze 02, ZA2 oznacza numerację znaków aktywnych
▭	złącze elektroenergetyczne/szafka oświetleniowa/ szafka sterownicza
×	demontaż kabla/słupa
✳	latarnia oświetleniowa
∘	słup oświetleniowy
═	rura osłonowa
—	kabel elektroenergetyczny niskiego napięcia
◇	mufa kablowa
∘─▭	projektowany słup oświetleniowy łamany h=3m z oprawą oświetleniową
— —	przełożenie kabla przyłączeniowego

BRANŻA TELEKOMUNIKACYJNA

SKO-2 ▭ – – –	projektowany kanał technologiczny
═	projektowana rura osłonowa
– – – –	projektowany kabel teletechniczny

BRANŻA ZIELEŃ

⊕	drzewo przeznaczone do wycinki
✹	proponowana lokalizacja nasadzeń
⬠	skupiny drzew przeznaczone do wycinki

BRANŻA GAZOWA

—	sieć gazowa objęta przebudową
× × ×	likwidacja istniejącej sieci gazowej

INWESTOR	WYKONAWCA	
Wielkopolski Zarząd Dróg Wojewódzkich w Poznaniu ul. Wilczak 51 61 - 623 Poznań	AC DROGA ADAM CHMIELEWSKI ul. rtm. Witolda Pileckiego 16/25, 62-400 Słupca tel. +48 63 241 01 74 e-mail: biuro@acdroga.pl	Pracownia Projektowa DROG-CAD os.Lotnictwa Polskiego 16a/30, 60-406 Poznań tel. +48 613 070 170 e-mail: biuro@drogcad.pl

Nazwa inwestycji	"Rozbudowa drogi wojewódzkiej nr 306 na odcinku od m. Buk od skrzyżowania z nowym przebiegiem S-5. Odcinek II od granicy gmin Buk i Stęszew do nowego przebiegu S-5".		
Tytuł rysunku	Projekt zagospodarowania terenu		
Główny Projektant	inż. Adam CHMIELEWSKI	WKP/0231/POOD/06 uprawnienia budowlane do projektowania bez ograniczeń w specjalności drogowej	**Podpis**
Projektant branży drogowej	mgr inż. Maciej NOWAK	WKP/0089/POOD/08 uprawnienia budowlane do projektowania bez ograniczeń w specjalności drogowej	**Podpis**
Sprawdzający branży drogowej	mgr inż. Tomasz WITCZAK	WKP/0095/POOD/12 uprawnienia budowlane do projektowania bez ograniczeń w specjalności drogowej	**Podpis**
Projektant branży obiekty inżynierskie	mgr inż. Bartosz TOMCZAK	WKP/0265/POOM/08 uprawnienia budowlane do projektowania bez ograniczeń w specjalności mostowej	**Podpis**
Sprawdzający branży obiekty inżynierskie	mgr inż. Maciej NOWAK	WKP/0089/POOD/08 uprawnienia budowlane do projektowania bez ograniczeń w specjalności drogowej	**Podpis**
Projektant branży sanitarnej	mgr inż. Jerzy KACZKOWSKI	142/PW/93 do projektowania w specjalności instalacyjno – inżynieryjnej w zakresie sieci i instalacji wodociągowych, kanalizacyjnych, cieplnych i wentylacyjno - klimatyzacyjnych	**Podpis**
Sprawdzający branży sanitarnej	mgr inż. Zbigniew KACZKOWSKI	WKP/0196/PWOS/15 do projektowania i do kierowania robotami budowlanymi bez ograniczeń w specjalności instalacyjnej w zakresie sieci, instalacji i urządzeń cieplnych, wentylacyjnych, gazowych, wodociągowych i kanalizacyjnych	**Podpis**
Projektant branży elektroenergetycznej	mgr inż. Tomasz MALECHA	WKP/0287/PWOE/06 do projektowania i do kierowania robotami budowlanymi bez ograniczeń w specjalności instalacyjnej w zakresie sieci, instalacji i urządzeń elektrycznych i elektroenergetycznych	**Podpis**
Sprawdzający branży elektroenergetycznej	mgr inż. Eugeniusz KÓSKA	108/77/Pw do projektowania i do kierowania robotami budowlanymi bez ograniczeń w specjalności instalacyjno – inżynieryjnej w zakresie instalacji elektrycznych, sieci i urządzeń teleelektrycznych	**Podpis**
Projektant branży telekomunikacyjnej	mgr inż. Tomasz MARCHEWKA	DTT-TU/02289/02/U do projektowania w specjalnościach instalacyjnych w telekomunikacji przewodowej wraz z infrastrukturą towarzyszącą w zakresie linii, instalacji i urządzeń liniowych oraz stacyjnych	**Podpis**
Sprawdzający branży telekomunikacyjnej	mgr inż. Przemysław GŁOWIŃSKI	1254/98/U do projektowania i kierowania robotami budowlanymi w specjalnościach instalacyjnych w telekomunikacji przewodowej wraz z infrastrukturą towarzyszącą bez ograniczeń	**Podpis**
Projektant branży gazowej	inż. Agnieszka RAK	SKL/1159/PWOS/06 do projektowania i kierowania robotami budowlanymi bez ograniczeń w specjalności instalacyjnej w zakresie sieci, instalacji i urządzeń cieplnych, wentylacyjnych, gazowych, wodociągowych i kanalizacyjnych	**Podpis**
Sprawdzający branży gazowej	mgr inż. Agnieszka BOSACKA	7131-7132/137/PW/2002 do kierowania robotami budowlanymi i projektowania bez ograniczeń w specjalności instalacyjnej w zakresie sieci, instalacji i urządzeń: wodociągowych i kanalizacyjnych, cieplnych, wentylacyjnych i gazowych	**Podpis**

Stadium dokumentacji:	**Branża:**	**Data opracowania:**	**Skala:**	**Numer rysunku:**
Projekt budowlany	Projekt zagospodarowania terenu	11.2019	1:500	2.8.PZT